



Generalitat de Catalunya

Departament de Cultura

Direcció General del Patrimoni Cultural



**EXPEDIENT DE DELIMITACIÓ
DE L'ENTORN DE PROTECCIÓ
DE LA TORRE DELS ESCIPIONS**

TARRAGONA (Tarragonès)



SUMARI

1. Preàmbul i objectius

2. Memòria

2.a. Anàlisi de l'entorn

- 2.a.1. Situació i emplaçament.
- 2.a.2. Estructura de la propietat.
- 2.a.3. Xarxa de comunicacions.
- 2.a.4. Instal·lacions de servei.
- 2.a.5. Les restes arqueològiques.

2.b. Estat actual de l'emplaçament

2.c. Memòria històrica i arquitectònica

2.d. Planejament urbanístic vigent i lleis sectorials aplicables al monument i al seu entorn.

- 2.d.1. Planejament General.
- 2.d.2. Planejament Derivat.
- 2.d.3. Llei del Patrimoni Cultural Català.
- 2.d.4. Pla Director urbanístic del Sistema Costaner.
- 2.d.5. Llei de Carreteres.
- 2.d.6. Llei del sector Ferroviari.

2.e. Bibliografia

3. Règim de protecció

3.a. L'entorn de protecció. Definició i delimitació

- 3.a.1. Definició de criteris generals a valorar.
- 3.a.2. Justificació dels criteris.
- 3.a.3. Descripció de la delimitació.
- 3.a.4. Criteris d'intervenció.

3.b. Normativa

- 3.b.1. Marc legal
- 3.b.2. Règim d'autoritzacions del Departament de Cultura

4. Annexos

- 4.a. **Documentació d'informació**
- 4.b. **Documentació fotogràfica**
- 4.c. **Documentació gràfica**

5. Crèdits

1. Preàmbul i objectius

El monument objecte d' aquest expedient de delimitació de l'entorn de protecció és La Torre dels Escipions, al municipi de Tarragona (Tarragonès).

Es tracta d'un monument funerari romà aïllat, ubicat en un entorn rústic, actualment amb ús agrícola, i situat junt a una important via de comunicació, la Via Augusta.

Aquest element està considerat bé cultural d'interès nacional (BCIN) en la categoria de monument històric, d'acord amb el que disposa la Llei 9/1993, de 30 de setembre, del Patrimoni Cultural Català.

La Torre dels Escipions va ser declarada monument històric (MHA) per Reial Ordre de 28 de juliol de 1926 (publicada a la Gaceta de 30 de juliol de 1926) i consta inscrita al Registre Estatal de Béns d'Interès Cultural amb el número R-I-51-0324.

L'interès del monument ve motivat perquè és portador de valors **arqueològics, arquitectònics, paisatgístics, històrics i constructius**, que el fan mereixedor de gaudir d'una protecció adient.

Totes aquestes consideracions fan necessari establir la delimitació d'un entorn de protecció del monument de la Torre dels Escipions per tal que aquest disposi d'una protecció integral i possibiliti l'equilibri harmònic entre el monument i l'entorn que li dona suport.



2. Memòria

2.a. Anàlisi de l'entorn

2.a.1. Situació i emplaçament.

La Torre dels Escipions està situada a la vora de l'antiga via romana, sobre la part septentrional de la platja Llarga i a les proximitats de Mas Rabassa; a uns 5 quilòmetres al nord-est de l'antiga ciutat de Tàrraco.

El lloc del monument està ben escollit i té un gran valor com a fita paisatgística; des de dalt la construcció es veu fins lluny, mar i terra endins; és visible a gran distància venint pel traçat de l' actual carretera i també des del mar, vorejant la costa.

L'entorn està format per una sèrie de camins que donen accés a les zones de conreu i a les parades d'oliveres i ametllers. Els marges i desnivells són de pedra seca i en general estan en bon estat. També s'hi troben petites zones boscoses de pi blanc amb màquia i alguns garrofers i alzines autòctons de la zona. Al propi monument s'hi poden trobar xiprers situats estratègicament fruit de les intervencions realitzades.

2.a.2. Estructura de la propietat.

Estructura de les propietats veïnes està diferenciada segons la classificació del sòl. Els terrenys situats al nord i a l'est del monument pertanyen a sòl rústic i les finques són de grans dimensions amb camps de conreu actualment en ús, també hi ha petites zones boscoses. La zona sud i oest del monument pertany zona urbana (sòl urbanitzable delimitat), els terrenys situats entre la carretera nacional i la via del tren, no tenen un ús definit i estan plenes d'arbut i matolls. En els terrenys que estan entre la via del tren i la platja hi ha un càmping que manté la seva activitat.

2.a.3. Xarxa de comunicacions

Les principals vies de comunicació ubicades a la zona són la carretera nacional N-340a, que respecta aproximadament el traçat de la original Via Augusta; i el traçat del tren de Barcelona a València, que en aquesta zona circula elevat respecte la topografia que l'envolta i forma un talús que elimina la visió de la platja des del monument.

A la zona nord del monument, en ser una zona rústica hi ha una sèrie de camins de domini públic i privats com el camí de Monnars a la pedrera del Mèdol i tota una xarxa de camins d'accés a les parades de conreu. A la zona sud, hi ha els camins d'accés a la platja llarga i al càmping, alguns d'aquests accessos estan tallats per la presència de tanques de protecció de la zona ferroviària.



El traçat de l'autopista AP-7 és relativament proper al lloc, però la distància d'aproximadament 1 km no provoca cap afectació directa a l'entorn de la Torre.

El caràcter del monument, és d'aïllat i junt a una via de comunicació, per tant, cal preveure el fet que el visitant ho sol fer amb vehicle propi; la zona d'aparcament existent és un petit desdoblament de la carretera en cada sentit, amb una amplada insuficient per al pas de dos cotxes alhora. Cal destacar el fet que hi ha un tomb i un canvi de rasant just passat el monument, per tant és complicada la incorporació de nou a la circulació i és molt perillós el fet de creuar la carretera a nivell per visitar el monument.

El visitant també pot accedir a la Torre dels Escipions viatjant amb l'autobús urbà de l'Empresa Municipal de Transports Públics de Tarragona, L-9, la línia comunica el centre de la ciutat amb les urbanitzacions de llevant i la parada més propera és la de "Mas Rabassa", situada a uns 600 metres del monument.

2.a.4. Xarxa d'instal·lacions.

Paral·lela al traçat de la carretera hi ha una línia elèctrica de mitja tensió (aèria) amb unes importants torres col·locades a la vorera de la calçada cada cent metres, aproximadament. La presència d'aquestes torres distorsiona la visió del monument.

2.a.5. Les restes arqueològiques.

Molt a prop del monument Funerari de La Torre dels Escipions es localitzen la Pedrera del Mèdol i la de la Punta de la Creueta, de la qual procedeix el material emprat en la construcció de la Torre dels Escipions així com restes de les vil·les romanes, el jaciment de Mas Rabassa II, abundant en sílex; i la Vil·la de la Torre dels Escipions, on s'han trobat restes de ceràmica i fragments de tègula i imbrex, aquesta vil·la hauria estat en funcionament durant l'Alt i el Baix Imperi Romà.



2.b. Estat actual de l'emplaçament

La Torre dels Escipions és, des de l'any 1995, propietat de la Generalitat de Catalunya. Segons les dades cadastrals, la finca té una superfície de 7a. l 20 ca. que equivalen a set-cents vint metres quadrats (720 m²). La dimensió dels límits corresponen a una finca de forma trapezoïdal i són les que segueixen: al nord-oest dinou metres (19,00 m); al nord-est trenta metres (30,00 m); al sud-est vint-i-nou metres (29,00 m), i a l'oest trenta metres i vuitanta centímetres (30,80 m).

En les últimes intervencions realitzades al monument es van adequar els accessos i l'aparcament, habilitant el lateral de la carretera, en els dos sentits. Es va fer una actuació en la pavimentació mitjançant la col·locació de vorades de pedra tipus calcàrea, i la reposició del ferm de llambordes. Es van restaurar els murets de contenció existents que limiten la zona de pas de vehicles amb l'àmbit del propi monument. El camí fins la torre és de lloses de pedra, damunt un llit de sorra; i el monument està envoltat amb un llit de grava neta. Cal destacar que el monument disposa d'enllumenat nocturn mitjançant quatre projectors laterals.

La vegetació que emfatitza la presència de la torre està formada per un conjunt de xiprers que l'envolten.

La zona de repòs es limita a un muret baix que fa de banc sota l'ombra d'un gran pi blanc, i hi ha algunes papereres en cada costat d'aparcament.



2.c. Memòria històrica i arquitectònica

El monument funerari conegut amb el nom de "Torre dels Escipions" es situa en el quilòmetre 256,075 de la Carretera Nacional CN-340, en un petit promontori ubicat a una 6 Kms. Al nord-est de la ciutat de Tarragona i a pocs metres de la carretera nacional. En el lloc del monument aquesta carretera voreja durant 250 metres la platja llarga, coincidint amb el traçat de l'antiga Via Augusta.

Es tracta d'una construcció de planta rectangular 4,47 x 4,72 construïda amb grans blocs de pedra local, tipus mèdol, sense emprar cap tipus de morter. Aquesta construcció és feta amb carreus de pedra, molt ben tallats i ajuntats.

Consta de tres cossos ben diferenciats, superposats i de dimensions decreixents:

- Un podi inferior o sòcol format per tres filades de blocs de pedra de 60 a 83 cm d'alçada. Les cares tenen diferents amplades. S= 4,475m; W=4,73m N=4,47m; E=4,725m. Alçàries: S=1,89m N=1,48m.

- Un cos central o part mitja, també de base quadrangular, presenta set filades de carreus que van d'una motllura inicial o inferior a una de coronament o superior. L'alçària total és de 3,80m essent la de cada capa de 21 a 33 cm. Tres de les quatre parets que formen aquest sector són llises i sense cap ornamentació, decorada únicament la que dona cara al mar i a la carretera, la sud, per dues figures en alt-relleu, de grandària natural. Aquestes figures han estat interpretades com a representacions d'Attis, divinitat frígia associada al culte funerari, vestides amb capot militar (sagum) i coberta la testa amb el característic barret frigi (cucullus). L'errònia identificació d'aquestes figures amb els germans Escipió que varen dirigir les primeres campanyes militars romanes pes la conquesta d'Hispania, va originar la denominació popular del monument, pensant que es tractava de la tomba on havien estat enterrats els esmentats generals romans. Damunt d'aquestes figures hi ha una inscripció molt deteriorada, de dues línies, la lectura i interpretació de la qual ha estat molt debatuda entre dos historiadors que s'han preocupat del tema.

Aquesta segona part té diferents amplades segons les cares. S=4,075m; N=4,065m; E i W=3,98m.

- El tercer cos (superior) de planta exactament quadrada, té una ornamentació a tres de les cares S,N,W a base d'uns nínxols limitats lateralment per dues pilastres i coronats superiorment per un arc. Cada un d'ells es troba en diferent estat d'execució i és possible que s'hi haguessin inclòs figures en relleu, com a mínim de grandària natural. Es tractaria possiblement de dues figures en baix relleu dintre de l'arc que decora la façana principal, o que representarien retrats de personatges enterrats en el monument. L'alçada d'aquests nínxols és de 2,30m. Aquesta és la única zona del monument en que es troben restes d'arrebossats sense pigmentar.

- La coberta, avui desapareguda, probablement fou del tipus piramidal a quatre vessants, a jutjar per alguns paral·lels d'altres àrees de l'imperi, especialment en molts monuments funeraris conservats al nord de l'Àfrica. Aquesta teulada és fàcilment pressuposable també, per la forma tan exactament quadrada de

la planta del darrer pis, que l'hauria suportat.

Els monuments funeraris en forma de vàris pisos existien en altres cultures antigues i són classificables i reconeixibles pels seus ornats i inscripcions.

Normalment, com en el nostre cas, no disposaven de cambra interior. Hi ha referències semblants a Merathus a Síria, Messellat a Tripolis i els de Therona a Agrigento (Sicília). No es descarta que aquests monuments hagin derivat dels púnics, introduïts a Itàlia i després a les províncies amb posterioritat a les guerres púniques.

La inscripció esmentada anteriorment feia referència possiblement a la vida i mort exemplars d'un polític d'aquella època, l'obra del qual s'havia de continuar:

"ORNATE EA QUAE UNQUIT SPECIOSE VITAE SUAE REDUS
POSITIS NEGLIGENS UNUM STATUT LOCUM IIS SEPILCHRUM UBI
PEPETUO REMANEM" (*el corona el qui deix resplendent enrera seu: tenir cura de sa pròpia vida, després de deixar en ordre les seves relacions humanes. Només un lloc vulgué que fos seu, la tomba, on restarà per sempre*).

En quant a la cronologia del monument, els estudis realitzats pels arqueòlegs alemanys Hauschild i Niemeyer l'any 1966 permeten actualment datar la construcció en la primera meitat del segle I D.c.

El monument el trobem senyalitzat amb els rètols normalitzats de la carretera i d'itineraris amb BTT pels monuments romans del Tarragonès.

A l'accés al propi monument hi ha un breu monòlit bilingüe amb una representació teòrica de la Torre amb el seu coronament.

Entre l'any 1999 i 2000 es va realitzar el projecte d'adequació de l'entorn de la Torre dels Escipions redactat als serveis Territorials de Cultura de Tarragona. Aquest projecte va dotar d'enllumenat al monument; es van adequar els accessos i l'aparcament; i es va netejar i enjardinar l'entorn.



2.d.Planejament urbanístic vigent i lleis sectorials aplicables al monument i al seu entorn.

2.d.1. Planejament General

El Planejament general que afecta a La Torre dels Escipions és La Revisió del Pla General de la ciutat de Tarragona aprovada definitivament el 10-01-1995 i Text Refós sobre el que va recaure acord de conformitat per la Comissió d'Urbanisme de Tarragona el 25-01-1995, facultada per la pròpia resolució del Conseller de Política Territorial i Obres Públiques i publicada al DOGC núm. 2017 de 27-02-1995.

L'edifici està inclòs al Catàleg Municipal, classificat amb la clau g-16 Torre dels Escipions, amb el grau de protecció "E" (elements o restes arquitectònics a conservar i restaurar en la seva forma actual).

El règim del sòl de la parcel·la del monument està classificat com a sòl urbanitzable delimitat i qualificat com a zona de desenvolupament urbà d'intensitat 5, i comprèn el terrenys adscrits de forma permanent a l'activitat de càmping i caravanning amb la clau (21e).

2.d.2. Planejament Derivat

El monument està inclòs dins l'àmbit del Pla Parcial número 28 Mas Rabassa, aquest pla no està aprovat, comprèn els terrenys situats a la zona de la Platja Llarga, des de la Cala Fonda fins més enllà del traçat actual de la carretera N-340. La superfície total del sector és de 50,50 hectàrees.

Entre els objectius d'aquest pla parcial està el de destinar a aparcament públic de possible explotació privada, els sòls entre la N-340a i el tren, per permetre l'ús públic de la Platja Llarga i l'accés als visitants de la Torre dels Escipions.

Aquest pla parcial preveu un sector urbanitzable destinat a construccions aïllades per unir la trama residencial de les urbanitzacions d'Entrepins i el Monnars.

Cal mencionar que en la zona del monument,el límit del sòl urbanitzable delimitat té forma de semicercle, aquesta traça correspon a un projecte de restauració i millora de l'entorn de la Torre dels Escipions realitzat l'any 1986 per l'arquitecte Ramón Aloguín que pretenia donar solució a les deficiències del lloc: pas de la carretera, connexió de la torre amb la platja i nou aparcament.

2.d.3. Llei del Patrimoni Cultural Català

La Torre dels Escipions i el seu entorn de protecció estan dins l'àmbit d'aplicació de la Llei 9/1993, de 30 de setembre, del Patrimoni Cultural Català,



atès que forma part del conjunt històric de la ciutat de Tarragona, declarat per Decret 652/1996, de 10 de març (BOE de 22-03-1996).

El dia 30 de novembre de 2000 el comitè del Patrimoni Mundial de la UNESCO, reunit a la localitat de Cairns, va incloure El Conjunt Arqueològic Romà de Tàrraco a la Llista de Patrimoni Mundial.

2.d.4. Pla Director Urbanístic de Sistema Costaner.

El monument de la Torre dels Escipions i els terrenys que formen part del seu entorn de protecció estan inclosos dins l'àmbit definit pel Pla Director Urbanístic de Sistema Costaner, ja que es troben dins el límit de la franja de 500 metres des del límit interior del domini públic marítim-terrestre.

Els terrenys que estan al sud del monument estan classificats com a sòl urbanitzable delimitat (UD).

Els terrenys situats al nord del monument estan classificats com a sòl no urbanitzable costaner (NU-C2); inclosos en la unitat territorial de regulació costanera (UTR-C) 178-Torre dels Escipions Nord.

(Articles 11 i 13 de les Normes Urbanístiques del Pla director urbanístic del sistema costaner de Catalunya). El sòl no urbanitzable costaner 2 (clau NU-C2) es subjecta al règim d'ús i a les disposicions següents:

- S'admeten els usos, les instal·lacions, les obres i les construccions expressament previstes per l'article 47 de la Llei d'Urbanisme, sota les directrius establertes per l'article 51 de la mateixa Llei, sempre que no lesionin o impedeixin la realització dels valors i l'assoliment de les finalitats que l'article 1r de les Normes Urbanístiques del Pla director urbanístic del sistema costaner de Catalunya, preserva i persegueix, respectivament.
- Totes les activitats de naturalesa rústica que exigeixin moviments de terra, desmuntatge o esplanació de terrenys, així com la instal·lació d'hivernacles i similars, s'han de sotmetre a la tramitació prevista per l'article 48 de la Llei d'Urbanisme.
- La circulació amb vehicles motoritzats pel medi rural d'acord amb la legislació aplicable, s'ha de limitar a les carreteres i camins degudament habilitats, excepció feta de la relacionada amb les activitats permeses i la de serveis públics d'emergència.
- Els sistemes generals urbanístics en el sòl no urbanitzable costaner, dintre de la franja de 500 metres d'amplada objecte de l'article 2n, no són susceptibles d'usos i obres de caràcter provisional que comportin instal·lacions o construccions en superestructura.
- Pel que fa a l'explotació de recursos naturals mitjançant activitats extractives, s'ha d'aplicar la legislació sobre mesures addicionals de protecció dels espais naturals afectats per activitats extractives.



- No s'admet l'obertura de noves vies d'accés, llevat que estiguin emparada per la legislació sectorial.

2.d.5. Llei de carreteres.

El traçat de l'actual carretera N-340a per l'entorn del monument de la Torre dels Escipions implica que aquest es veu afectat per la Llei 7/1993, de 30 de setembre, de carreteres i el Decret 293/2003, de 18 de novembre, pel qual s'aprova el Reglament general de carreteres al DOGC núm. 4027, 10.12.03

Segons l'article 86 d'aquest Reglament, existeix l'anomenada línia límit d'edificació, que es situa a **25 metres** de l'aresta exterior de la calçada més propera, mesurada horitzontalment a partir de la mencionada aresta.

2.d.6. Llei del Sector Ferroviari.

La línia ferroviària que uneix València amb Barcelona per la costa circula, en aquesta zona, tangent a la carretera. La Llei 39/2003, de 27 de novembre, del Sector Ferroviari regula també, en l'article 16, la línia límit d'edificació, i la situa a 50 metres de l'aresta exterior més propera de la plataforma, mesurats horitzontalment a partir de la mencionada aresta.



2.e. Bibliografia

MUNYOZ i LLORET, J.M., PLADEVALL i FONT, A. i TOSAS i JORDÀ, T, Catàleg de Monuments i Conjunts Històrico-Artístics de Catalunya. Barcelona: Direcció General del Patrimoni Cultural. Servei del Patrimoni Arquitectònic de Catalunya, 1990.

SERVEI D'ARQUEOLOGIA, Fitxes d'Inventari del Patrimoni Arqueològic. Departament de Cultura de la Generalitat de Catalunya.

TARRATS BOU, Francesc, Tarraco. Tarragona: Generalitat de Catalunya. Departament de Cultura. Museu Nacional Arqueològic de Tarragona, 1990 i 1992.

AQUILUÉ, Xavier, DUPRÉ, Xavier. MASSÓ, Jaume i RUÍZ de ARBULO, Joaquín, Tarraco. Guia Arqueològica. Tarragona: El Mèdol, 1991 i 1999.

FERRAN I MERCADÉ, Josep M^a, Guia d'arquitectura del Camp. C.O.A.C. i Autoritat Portuària de Tarragona. 1995.

Museu Nacional Arqueològic de Tarragona, Monuments a l'abast. La Torre dels Escipions. (catàleg de l'exposició) Tarragona: El Mèdol, 1993.

*ROVIRA i SORIANO, Jordi, DASCA i ROIGE, Andreu, La Torre dels Escipions. Tarragona: Consell Comarcal del Tarragonès, 1994

HAUSCHILD, Theodor, ARBEOLA i RIGAU, Joan-Vianney M., Tarragona Romana. Tarragona: Lunwerg Editores, S.A. i Patronat Municipal de Turisme de Tarragona, 1993.

Aeroguía del litoral de Catalunya. Barcelona: Ed Planeta 1998

3. Règim de protecció

3.a. L'entorn de protecció. Definició i delimitació

3.a.1. Definició de criteris generals a valorar.

La Llei 9/1993, en el seu article 11.1.b), estableix l'opció de delimitar l'entorn necessari per a la protecció adequada del bé, constituït per l'espai que li dóna suport ambiental. Atesa la conveniència de fer-ne ús per tal de potenciar la protecció integral dels monuments, es defineix l'àrea delimitada com a entorn de protecció de La Torre dels Escipions, al municipi de Tarragona (Tarragonès), tot valorant i tenint en compte els següents conceptes:

- a) Interès social: per tal de permetre la visualització del bé immoble des dels espais accessibles.
- b) Valoració paisatgística: s'ha estudiat i valorat la relació del bé immoble amb el paisatge, la seva silueta i altres components bàsics com les edificacions adjacents i aïllades, xarxa viària, espais lliures, topografia i elements pertorbadors.
- c) Anàlisi de l'ordenació territorial i urbanística: s'ha estudiat i valorat la zona rural actual, la històrica, les previsions conegudes de desenvolupament futur, la vialitat i les parcel·lacions així com la qualificació urbanística.
- d) Documentació històrica gràfica i documental: que ha permès conèixer i valorar la relació del bé immoble amb el territori a través del temps i conèixer l'evolució del paisatge, i de les edificacions de l'entorn.
- e) Anàlisi de l'espacialitat entesa com l'estudi dels àmbits existents i les incidències que poden tenir les noves actuacions previstes pel planejament i previsibles, així com la incidència de les noves actuacions no previstes pel planejament.
- f) Anàlisi arquitectònica: que ha permès conèixer i estudiar les preexistències de tipologies, materials, façanes, color, textures, proporcions de buits i obertures, etc.
- g) Anàlisi de la xarxa viària i les infraestructures de transport actuals i previstes, i de les incidències que tenen en el paisatge el seu traçat, materials i textures d'execució i elements de senyalització així com les zones de vianants i les àrees d'aparcaments actuals i futures.
- h) Valoració dels components sentimentals per a la població com són els visuals, itineraris i ambients habituals així com els espais d'especial rellevància o interès; i l'estat de conservació i usos de les edificacions i dels espais públics i privats de l'entorn.

3.a.2. Justificació.

Els criteris generals a tenir en compte a l'hora d'analitzar l'entorn de la Torre dels Escipions són un recull d'aquells aspectes que s'han considerat bàsics. Hi ha nombrosos factors que poden incidir i que cal tenir-los presents per aconseguir que aquest monument funerari romà es puguin transmetre en les millors condicions a les generacions futures.

a) L'interès social del monument és evident pel fet de formar part del conjunt Arqueològic de Tàrraco. Les entitats tarragonines promouen una sèrie d'itineraris històrics per visitar els monuments romans. Aquest interès també el demostra el fet d'incloure el monument en la ruta dels "Itineraris amb BTT" pels Monuments Romans del Tarragonès, aquesta activitat manté en ús els camins històrics i evita la seva pèrdua.

b) Possiblement l'aspecte més important a valorar és la vessant paisatgística, degut al caràcter de la construcció. El monument té forma de torre i està ubicada en un petit turó que domina el territori i que la fa visible des de lluny. Cal recalcar que en el mateix moment que es divisa la ciutat de Tàrraco a l'horitzó (venint des de Barcelona), també es veu la torre, per tant, la seva ubicació té una intenció clara i directa de mostrar la importància que la ciutat tenia dins l'Imperi Romà.

La línia elèctrica que travessa el territori paral·lela a la carretera distorsiona molt aquesta visió emblemàtica del monument, ja que cada cent metres apareixen les torres que suporten les línies i la seva magnitud és considerable.

c) L'ordenació del territori rústic del nord del monument, sembla que mantindrà aquesta condició segons dels previsions del planejament urbanístic general, tant les del Pla General Municipal com les del Pla Director Urbanístic del sistema Costaner.

La futura ordenació urbanística, encara per determinar, que tindran els terrenys situats al sud i a l'oest de monument, sembla que no serà incompatible amb la preservació del seu entorn, si tenim en comte que aquests terrenys tenen unes afectacions que defineixen les distàncies a mantenir amb la carretera i la via del tren.

La inclusió en l'entorn de protecció dels terrenys pertanyents al Pla parcial PP-28, ha de servir per poder supervisar la ordenació dels espais que envolten el monument i els nous vials, i millorar tota la problemàtica d'accessos i aparcament abans mencionada.

d) La documentació històrica, gràfica i documental analitzada ha permès conèixer l'evolució del paisatge a través del temps. En els gravats i fotografies que es coneixen es pot observar que el paisatge no ha variat massa, ja que sempre ha estat aïllat i amb el pas de la via Augusta a la vora, en canvi si que s'observen grans diferències en la densitat de la vegetació; sembla que els canvis més importants en la configuració del paisatge han estat la incorporació de la via del tren i la implantació de la línia d'electricitat.



g) S'ha analitzat la incidència que pot tenir la xarxa viària existent, ja que la seva presència comporta l'absència de noves edificacions en una franja de 25 metres a la vora de la carretera. També s'ha observat les deficiències que hi ha d'aparcament i de maniobra al propi monument, i l'absència d'un pas per als vianants que necessiten creuar la carretera per visitar el monument o d'un passeig que comuniqui la zona urbana més propera i permeti la visita caminat. També la presència de la via del tren comporta l'absència de noves edificacions en una franja de 50 metres a la vora. La implantació d'aquesta infraestructura ha suposat l'aparició d'un talús que amaga la referència de la platja des de la torre i ha limitat la relació entre aquests dos elements a algun pas puntual d'accés als campings.

Per tant, un cop analitzats i valorats aquests factors, en base a la documentació recollida i sobretot en funció de la observació paisatgística i de la implantació de la torre, s'ha fixat l'àrea delimitada com a entorn de protecció i s'ha establert la normativa d'intervenció.

La delimitació de l'entorn de protecció de la Torre dels Escipions de Tarragona té com a finalitat preservar la relació existent entre aquest monument i els espais naturals que l'envolten, per tal de poder controlar els paràmetres de visualització i les condicions de percepció d'aquesta construcció i les intervencions que es realitzin en el seu entorn i les futures edificacions que es puguin construir.

L'ànàlisi dels diferents elements que poden influir en la determinació de l'àmbit de l'entorn de protecció de La Torre dels Escipions, porten a definir un perímetre que inclou una superfície total de 28,89 hectàrees.

Des de l'extrem Est es veu la perspectiva més llunyana de la Torre, i aquesta es manté circulant per la carretera en sentit Tarragona. Aquesta és possiblement, la percepció més important del monument, perquè la visió llunyana de la ciutat de Tarraco a l'horitzó, queda emfatitzada per l'aparició de la Torre, aquesta fita en el territori situa l'observador en el context històric i remarca la importància que tenien les vies de comunicació en el món romà.

Des del costat Nord no es veu el monument, però els terrenys formen part de l'entorn visual del mateix i per això és un factor a considerar dintre de la seva protecció. Per definir el límit Nord es pren com a referència la Unitat Territorial de Regulació Costanera UTR-C, que defineix el Pla Director Urbanístic de Sistema Costaner, tanmateix aquesta és una línia teòrica presa des del límit interior del domini públic marítim-terrestre, és a dir, a 500 metres del mar, és per això que s'adapta a uns límits visuals i físicament identificables en el territori, com són els camins i marges de pedra seca existents que travessen aquestes grans propietats.



El límit Oest de l'àmbit de l'entorn de protecció inclou el turó on està ubicada la Torre dels Escipions i traça la línia de divisió coincidint amb els marges que anivellen la topografia i diferencien els cultius.

Els terrenys situats al sud de la carretera són els que es veuen des del monument mirant cap el mar. El talús de la via del tren impedeix la visió de la platja des de la torre, per això es limita l'entorn de protecció coincidint amb aquest talús.

La dimensió de l'entorn garanteix la salvaguarda dels valors paisatgístics i ambientals sobre els quals es recolza el monument.



3.a.3. Descripció de la delimitació.

La proposta d'entorn de protecció de la Torre dels Escipions de Tarragona té una superfície total de 28,89 hectàrees i consta grafiat en el plànol P-00 del present expedient. Es defineix l'ordre de prelació: en cas de contradicció preval la referència gràfica a qualsevol altra.

Es delimita un perímetre que té forma irregular i que correspon amb la següent descripció, seguint el sentit contrari a les agulles del rellotge:

El punt inicial "A", situat a l'Est de l'àmbit es troba a la intersecció entre la carretera Nacional N340a Barcelona-València i un marge que divideix els camps de conreu situats al nord de la carretera. Aquest punt coincideix amb el final d'un tram en què discorren paral·lelament els traçats de la carretera i el traçat del Ferrocarril Barcelona-València, just aquí la carretera fa un revolt i un canvi de rasant. Com a referent visual, hi ha les restes d'una petita construcció enderrocada i un camí d'accés. Aquest és un punt estratègic en el territori, des d'aquí es veu la perspectiva més llunyana del monument i al fons, la ciutat de Tarragona, per tant, l'elecció del lloc, no és una coincidència.

L'àmbit de l'entorn s'inicia en aquest marge i segueix fins al punt "B", en intersecció amb el camí que neix a la carretera, s'endinsa en els camps de conreu de la "Vinyassa" en sentit nord i després gira cap a l'oest seguint el marges i els límits de les parades de "Mas Rabassa", travessant una zona boscosa.

En el punt "C" hi ha una cruïlla amb un camí que es dirigeix cap al sud i que comunica amb la Torre dels Escipions.

En el punt "D" hi ha una altra cruïlla amb un camí que porta de Monnars a la pedrera del Mèdol. A partir d'aquest punt el camí pren la direcció Sud-Oest.

En el punt "E" abandonem el camí i seguim per un marge que divideix els camps de conreu de blat amb marges d'oliveres a la dreta, i els camps de garrofers a l'esquerra.

Es continua pels marges que divideixen aquests cultius rodejant el turó que envolta la Torre dels Escipions fins arribar a la carretera, en el punt "F".

Es creua la carretera coincidint amb una zona d'estacionament lateral, d'aquí neix, en el punt "G", un camí que va fins a la platja Llarga i que es troba amb el talús de la via del tren en el punt "H".

Aquest punt "H" està situat l'extrem Oest de l'àmbit definit per aquest expedient.

L'entorn de protecció inclou els terrenys definits per aquest àmbit i limiten amb el traçat ferroviari fins al punt "I", situat a la línia d'intersecció entre el marge d'inici del recorregut i la via del tren, tancant així el perímetre de l'entorn.



L'àmbit proposat en el present expedient de delimitació de l'entorn de protecció afecta parcialment a un total de 5 finques, a més de la pròpia del monument. En l'àmbit delimitat no existeix cap tipus de construcció.



3.a.4. Criteris d'intervenció

El fet de preservar el caràcter rústic de l'entorn del monument, fa que aquest no perdi el seu valor com a fita paisatgística, ni el seu caràcter de monument aïllat.

La presència de la carretera tan propera al monument és bàsica per entendre que està situat en una zona de pas. Tanmateix, les modificacions en el traçat de la nacional, en aquest punt, han provocat que al llarg dels anys, la carretera s'acosti més al monument i es redueixi la distància que els separa. Actualment l'aparcament es situa en un espai habilitat al lateral de la carretera en sentit Barcelona i la presència d'un revolt i un canvi de rasant fan que aquesta sigui una zona perillosa per al pas de vianants que creuen la carretera per visitar el monument. Tampoc no hi ha la possibilitat de fer un canvi de sentit que permeti accedir des de l'altre costat, el més proper és a uns 2 km. La zona d'aparcament habilitada al lateral de la carretera és estreta i no permet el pas de 2 cotxes alhora, a més de tapar amb els vehicles la visió del monument.

La configuració actual d'aquest entorn sembla que s'hauria de modificar en el sentit de facilitar la incorporació a la circulació, possibilitar l'aparcament, permetre l'accés als visitants que ho facin venint des de qualsevol sentit de la circulació, i incloure en el recorregut de l'actual autobús urbà una parada en la Torre dels Escipions.

S'han de controlar els elements de senyalització de la carretera de manera que no estiguin situats interferint la visió del monument i no siguin massa estridents.

S'hauria de recuperar la connexió amb la platja i el mar, ja sigui amb una passera elevada o amb un pas per sota la via.

És important poder controlar les modificacions que la línia elèctrica pugui sofrir, s'ha de promoure l'eliminació de la totalitat de les torres incloses a l'àmbit que delimita aquest expedient, i s'ha d'evitar la incorporació d'altres instal·lacions vistes que puguin afectar la percepció de la Torre dels Escipions.

El plantejament de creixement del Pla General de la ciutat de Tarragona, a la zona de la Torre dels Escipions, és respectuós amb els criteris que es defineixen per protegir l'entorn del monument, i no es planteja la necessitat de proposar cap modificació en el mateix.

Les diferents restriccions de límits d'edificació definides per les lleis sectorials impedeixen que es pugui construir en la zona de sòl urbanitzable delimitat situada al sud del monument; per aquest motiu es preveu que el pla parcial (PP-28) es desenvoluparà ubicant els mateixos drets edificatoris que estan previstos, a la zona nord i est de Mas Rabassa, és a dir, fora de l'àmbit que delimita aquest expedient. El desenvolupament del pla parcial PP-28 ha de donar solució a la problemàtica dels accessos, aparcament i urbanització de l'entorn immediat del monument. No es pot perdre l'oportunitat d'analitzar detalladament la vialitat que es proposi per millorar la zona.



Per altra banda, el sòl no urbanitzable que envolta el monument per la cara nord, queda protegit i mantindrà aquesta classificació de no urbanitzable, segons defineix el Pla director Urbanístic del Sistema Costaner.

Pel que fa al subsòl de l'entorn, cal controlar les intervencions que s'hi produeixin tant des de la vessant arqueològica, en relació a possibles troballes relacionades amb el monument o amb d'altres restes, com des de la vessant documental, per la informació històrica que puguin aportar.

Per altra banda, en relació a aquest tipus d'actuacions, l'afectació sobre les construccions i la seguretat física que requereixen justifiquen, per sí mateixes, la necessitat del control administratiu previ i la seva supervisió per part dels òrgans de control de les intervencions.

D'acord amb el que estableix l'article 35.3 de la Llei 9/1993 del patrimoni cultural català, el volum, la tipologia, la morfologia i el cromatisme de les intervencions en els entorns de protecció dels béns immobles d'interès nacional no poden alterar el caràcter arquitectònic i paisatgístic de l'àrea ni pertorbar la visualització del bé. En els entorns dels immobles d'interès nacional és prohibit qualsevol moviment de terres que comporti una alteració greu de la geomorfologia i la topografia del territori i qualsevol abocament d'escombraries, runa o deixalles.



3.b. Normativa

3.b.1. Marc legal

- **Llei 9/1993, de 30 de setembre, del patrimoni cultural català.**
DOGC de 11-10-93
- **Sentència del Tribunal Constitucional 17/1991, de 31 de gener, en recurs d'inconstitucionalitat promogut per la Generalitat de Catalunya contra determinats preceptes de la Llei 16/1985.**
BOE de 25-02-91
- **Decret 15/1990, de 9 de gener, sobre les Comissions del Patrimoni Cultural del Departament de Cultura.**
DOGC de 31-01-90
- **Decret 267/1991, de 25 de novembre, sobre la declaració dels béns d'interès cultural i l'inventari del patrimoni cultural moble de Catalunya.**
DOGC de 20-12-91
- **Decret 102/1994, de 3 de maig, sobre la composició i el funcionament del Consell Assessor del Patrimoni Cultural Català.**
DOGC de 11-05-94
- **Decret 138/1994, de 30 de maig, pel qual s'adeqüen a la Llei 30/1992, de 26 de novembre, els procediments de la competència del Departament de Cultura.**
DOGC de 01-07-94
- **Llei 30/1992, de 26 de novembre, de règim jurídic de les administracions públiques i del procediment administratiu comú**
BOE de 27-11-92
modificada per la **Llei 4/1999**
BOE de 14-01-1999



3.b.2. Règim d'autoritzacions del Departament de Cultura.

Pel que fa als immobles inclosos dins els entorns de protecció dels béns culturals d'interès nacional, el règim d'autoritzacions està regulat pels següents articles de la Llei 9/1993 del patrimoni cultural català:

Article 33. Planejament urbanístic

.../...

2. En el cas dels conjunts històrics, les zones arqueològiques, les zones paleontològiques, els llocs històrics i les zones d'interès etnològic i **en el cas dels entorns de protecció de qualsevol bé cultural d'interès nacional**, l'ajuntament corresponent ha d'elaborar un instrument urbanístic de protecció o adequar-ne un de vigent. L'aprovació d'aquests instruments de planejament requereix l'informe favorable del Departament de Cultura.

Article 34. Autorització d'obres

1. Qualsevol intervenció que es pretengui realitzar en un monument històric, un jardí històric, una zona arqueològica o una zona paleontològica d'interès nacional ha d'ésser autoritzada pel Departament de Cultura, en el termini que sigui establert per reglament, prèviament a la concessió de la llicència municipal.
2. En el cas de les intervencions en béns culturals d'interès nacional altres que els esmentats en l'apartat 1 i **en tots els entorns de protecció**, l'autorització del Departament de Cultura només és preceptiva mentre no hagin estat aprovats els instruments de planejament a què fa referència l'article 33.2.

.../...

4. La potestat del Departament de Cultura a què fan referència els apartats 1 i 2 s'ha d'exercir en el marc dels criteris bàsics i generals fixats per l'article 35 i dels criteris específics que pot contenir cada declaració, sens perjudici del marge d'apreciació discrecional necessari per a valorar en cada supòsit la compatibilitat de la intervenció projectada amb la preservació dels valors culturals del bé.

.../...



4. Annexos

4.a. Documentació d'informació:

I. Recull de dades Cadastrals
"http://ovc.catastro.minhac.es/"

II. Plànol d'ordenació del Pla Director Urbanístic del Sistema costaner.
"http://www.gencat.net/ptop/"

III. Planejament Vigent al municipi de Tarragona
"http://www.ajtarragona.es/"

IV. Ortofotografia E:1/5.000
"http://www.icc.es/"

V. Fotografia aèria.
FONT: Aeroquía del litoral de Catalunya. Barcelona: Ed Planeta 1998

VI. Fotografia aèria.
Font: HAUSCHILD, Theodor, ARBEOLA i RIGAU, Joan-Vianney M., Tarragona Romana. Tarragona: Lunweg Editores, S.A. i Patronat Municipal de Turisme de Tarragona, 1993.

VII. Imatges del Projecte de restauració i millora de l'entorn de la Torre dels Escipions de l'arquitecte Ramón Aloguín.
Font: Museu Nacional Arqueològic de Tarragona, Monuments a l'abast. La Torre dels Escipions.(catàleg de l'exposició) Tarragona: El Mèdol, 1993.



Oficina Virtual del Catastro
CARTOGRAFÍA CATASTRAL DE URBANA

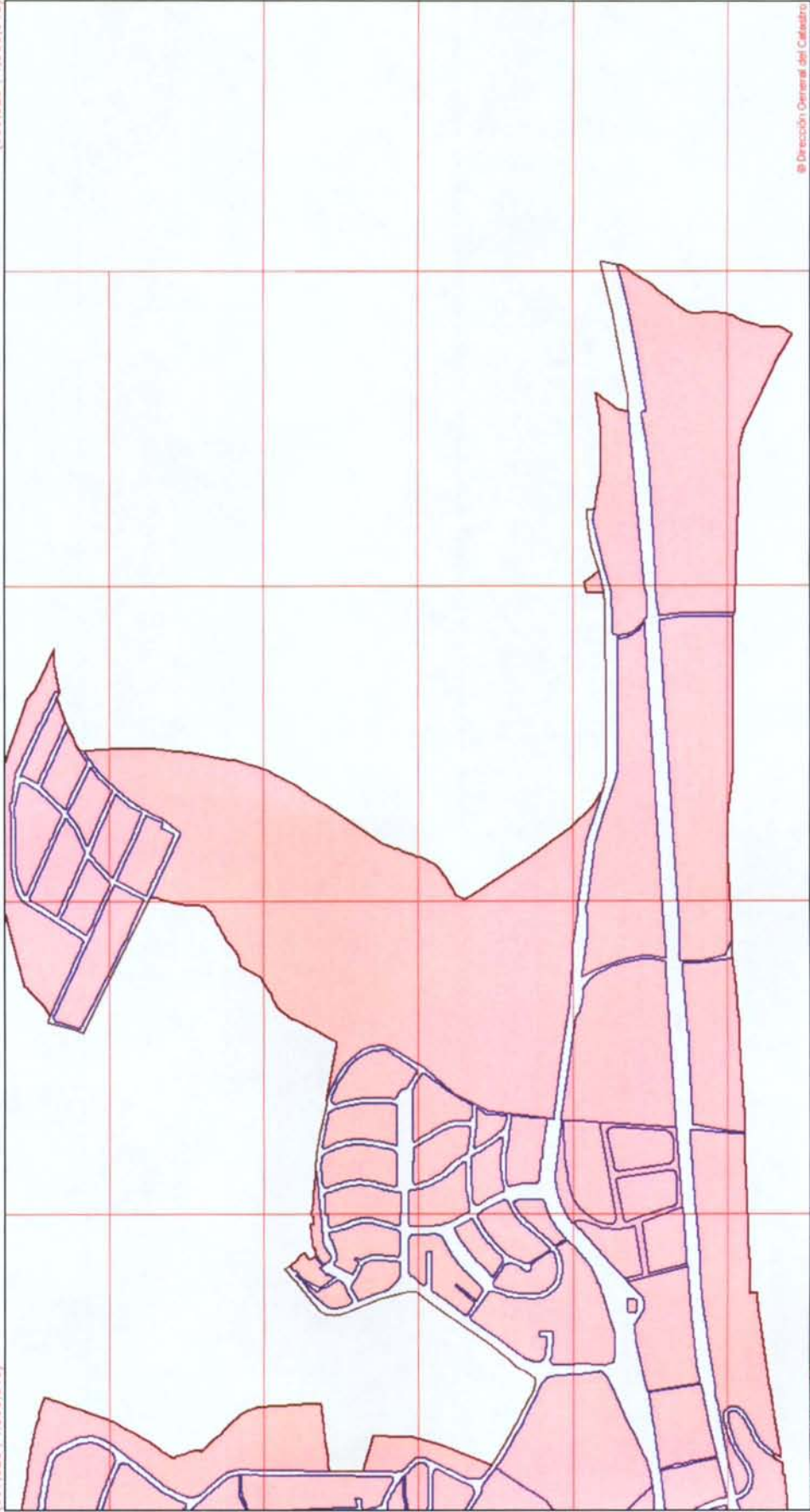
Provincia de TARRAGONA
 Municipio de TARRAGONA
 Proyección: U.T.M. Huso: 31

ESCALA 1:10,000



(359.925, 4.555.916)

(357.525, 4.555.916)



(357.525, 4.554.616)

© Dirección General del Catastro
 (359.925, 4.554.616)

Este documento no es una certificación catastral

© Dirección General del Catastro 21/10/05





MINISTERIO
DE ECONOMÍA
Y HACIENDA

Oficina Virtual del Catastro

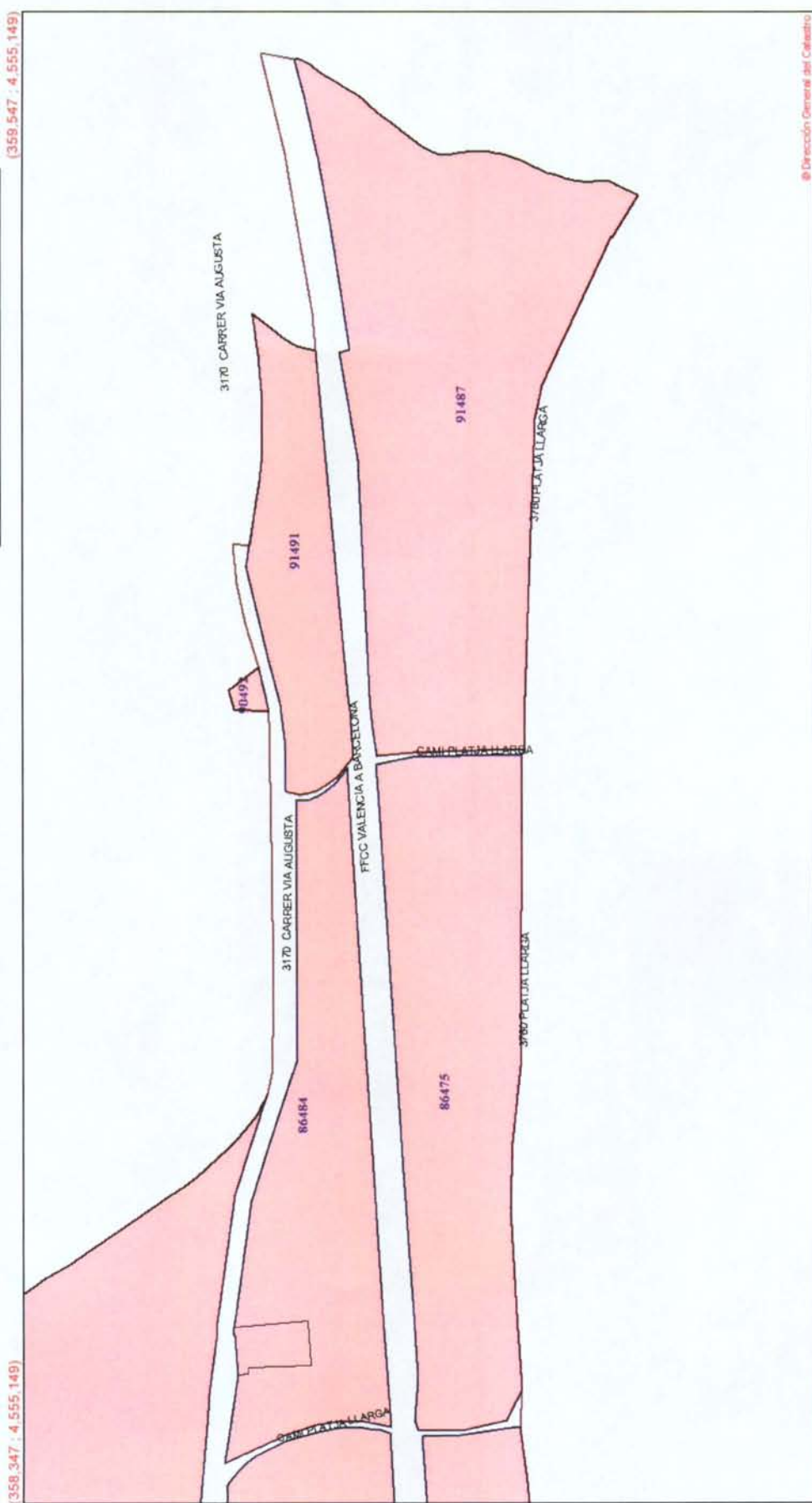
CARTOGRAFÍA CATASTRAL DE URBANA

Provincia de TARRAGONA
Municipio de TARRAGONA
Proyección: U.T.M. Huso: 31

ESCALA 1:5.000



(359.547 ; 4.555.149)



© Dirección General del Catastro
(359.547 ; 4.554.499)

Coordenadas del centro X = 358.847 Y = 4.554.824

Este documento no es una certificación catastral

© Dirección General del Catastro 21/10/05



MINISTERIO
DE ECONOMÍA
Y HACIENDA



Oficina Virtual del Catastro

CARTOGRAFÍA CATASTRAL DE URBANA



Provincia de TARRAGONA

Municipio de TARRAGONA

DIRECCIÓN

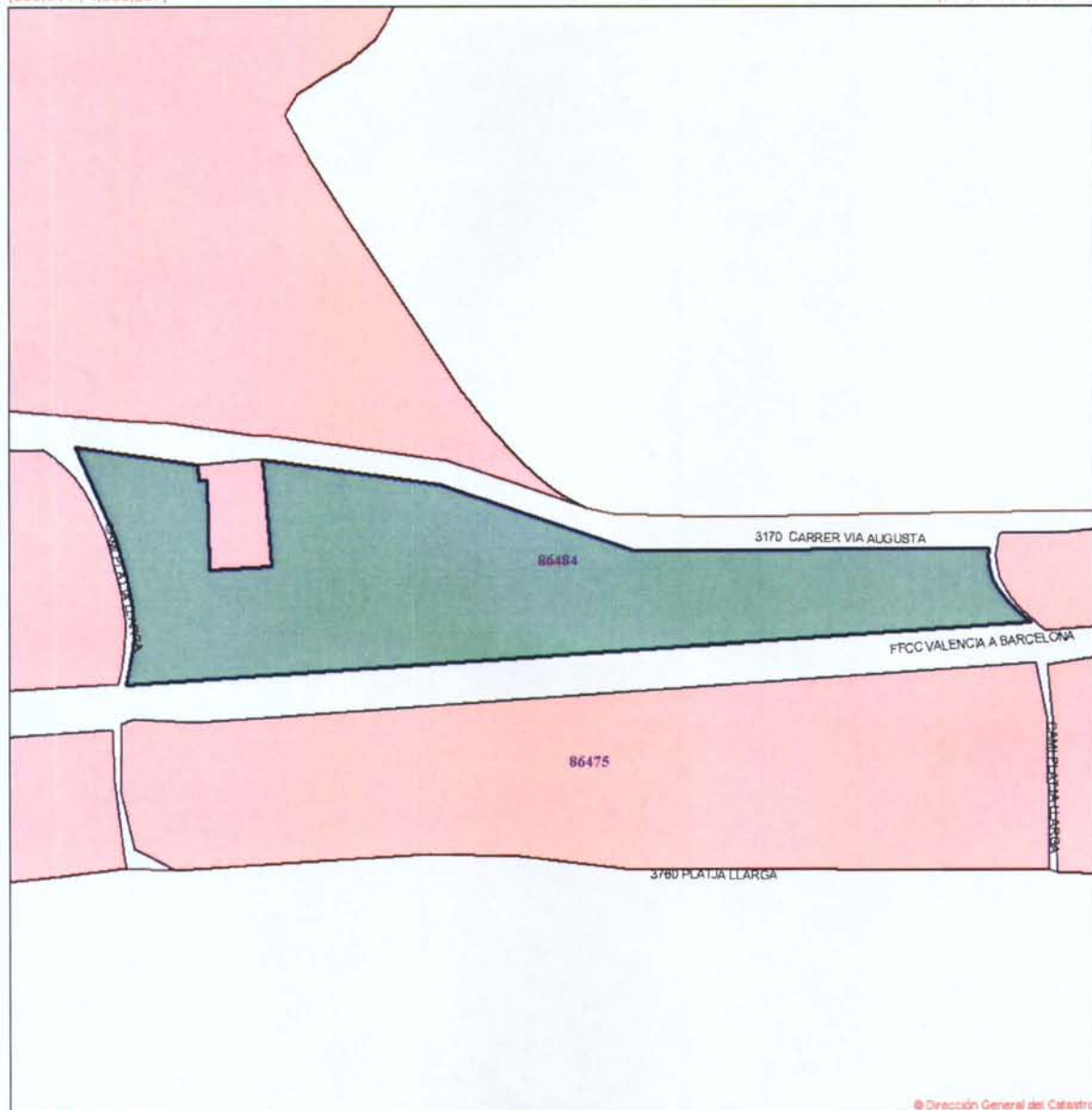
CL VIA AUGUSTA 245 Suelo

REFERENCIA CATASTRAL

8648401CF5584N0001OR

(358,341 ; 4,555,237)

(358,981 ; 4,555,237)



(358,341 ; 4,554,597)

© Dirección General del Catastro

(358,981 ; 4,554,597)

Proyección: U.T.M. Huso: 31

ESCALA 1:4,000



Coordenadas del centro: X = 358,661 Y = 4,554,917

Este documento no es una certificación catastral

© Dirección General del Catastro 21/10/05

**Oficina Virtual del Catastro****CONSULTA DE DATOS CATASTRALES****Clases de Inmuebles que contiene:**

URBANOS

Datos del Bien InmuebleReferencia catastral 8648401CF5584N0001OR [Copiar referencia al portapapeles](#)

Provincia TARRAGONA

Municipio TARRAGONA

Situación CL VIA AUGUSTA 245 Suelo
TARRAGONA (TARRAGONA)Superficie(*) 40.751 m²

Coeficiente de propiedad 100,000000 %

Uso local principal Obras de urbanización y jardinería, suelos sin edificar

Datos de la Finca del Bien InmuebleSituación CL VIA AUGUSTA 245
TARRAGONA (TARRAGONA)Superficie construida 0 m²Superficie suelo 40.751 m²

Tipo Finca Suelo sin edificar

Para cualquier aclaración puede llamar a la Línea Directa del Catastro 902 37 36 35 o consultar nuestra Carta de Servicios en www.catastro.meh.es

Este documento no es una certificación catastral.



MINISTERIO
DE ECONOMÍA
Y HACIENDA



Oficina Virtual del Catastro

CARTOGRAFÍA CATASTRAL DE URBANA



Provincia de TARRAGONA

Municipio de TARRAGONA

DIRECCIÓN

CL VIA AUGUSTA 246

REFERENCIA CATASTRAL

9049301CF5595S0001WP

(358,986 ; 4,554,984)

(359,026 ; 4,554,984)



(358,986 ; 4,554,944)

© Dirección General del Catastro
(359,026 ; 4,554,944)

Proyección: U.T.M. Huso: 31

ESCALA 1:250



Coordenadas del centro: X = 359,006 Y = 4,554,964

Este documento no es una certificación catastral

© Dirección General del Catastro 21/10/05

**Oficina Virtual del Catastro****CONSULTA DE DATOS CATASTRALES****Clases de Inmuebles que contiene:**

URBANOS

Datos del Bien Inmueble

Referencia catastral	9049301CF5595S0001WP	Copiar referencia al portapapeles
Provincia	TARRAGONA	
Municipio	TARRAGONA	
Situación	CL VIA AUGUSTA 246 TARRAGONA (TARRAGONA)	
Superficie(*)	22 m ²	
Coefficiente de propiedad	100,000000 %	
Uso local principal	Edificio Singular	
Año construcción local principal	288	

Datos de la Finca del Bien Inmueble

Situación	CL VIA AUGUSTA 246 TARRAGONA (TARRAGONA)
Superficie construida	22 m ²
Superficie suelo	720 m ²
Tipo Finca	Inmueble de propietario unico

Para cualquier aclaración puede llamar a la Línea Directa del Catastro 902 37 36 35 o consultar nuestra Carta de Servicios en www.catastro.meh.es

Este documento no es una certificación catastral.



MINISTERIO
DE ECONOMÍA
Y HACIENDA



Oficina Virtual del Catastro

CARTOGRAFÍA CATASTRAL DE URBANA



Provincia de TARRAGONA

Municipio de TARRAGONA

REFERENCIA CATASTRAL

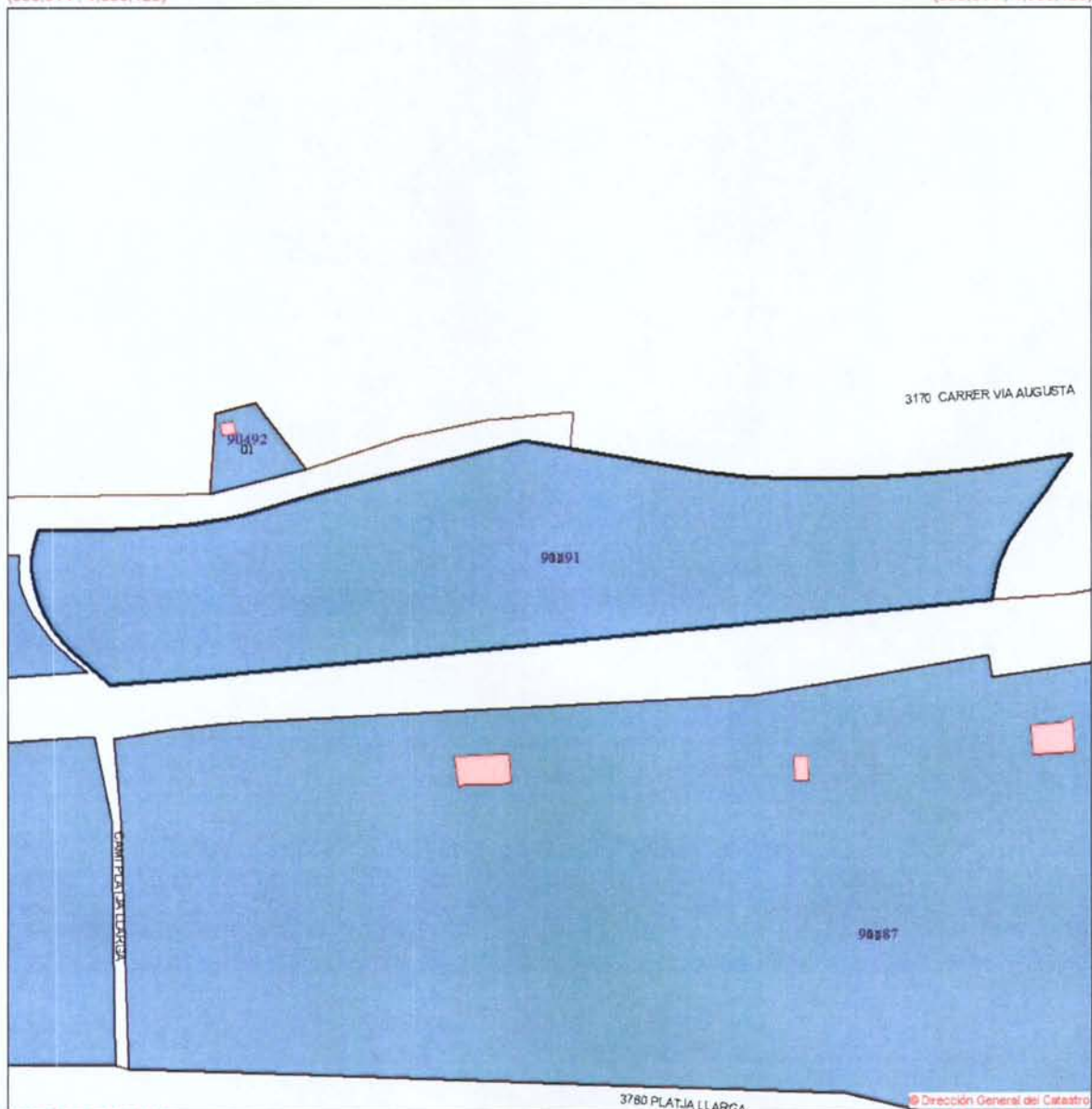
9149101CF5444N00010Y

DIRECCIÓN

CL VIA AUGUSTA 247 Suelo

(358,914 ; 4.555,123)

(359,314 ; 4.555,123)




(358,914 ; 4.554,723)

(359,314 ; 4.554,723)

Proyección: U.T.M. Huso: 31

ESCALA 1:2,500



Coordenadas del centro: X = 359,114 Y = 4,554,923

Este documento no es una certificación catastral

© Dirección General del Catastro 21/10/05

**Oficina Virtual del Catastro****CONSULTA DE DATOS CATASTRALES****Clases de Inmuebles que contiene:**

URBANOS

Datos del Bien Inmueble

Referencia catastral 9149101CF5444N0001OY Copiar referencia al portapapeles
Provincia TARRAGONA
Municipio TARRAGONA
Situación CL VIA AUGUSTA 247 Suelo
TARRAGONA (TARRAGONA)
Superficie(*) 21.047 m²
Coeficiente de propiedad 100,000000 %
Uso local principal Obras de urbanización y jardinería, suelos sin edificar

Datos de la Finca del Bien Inmueble

Situación CL VIA AUGUSTA 247
TARRAGONA (TARRAGONA)
Superficie construida 0 m²
Superficie suelo 21.047 m²
Tipo Finca Suelo sin edificar

Para cualquier aclaración puede llamar a la Línea Directa del Catastro 902 37 36 35 o consultar nuestra Carta de Servicios en www.catastro.meh.es

Este documento no es una certificación catastral.



MINISTERIO
DE ECONOMÍA
Y HACIENDA

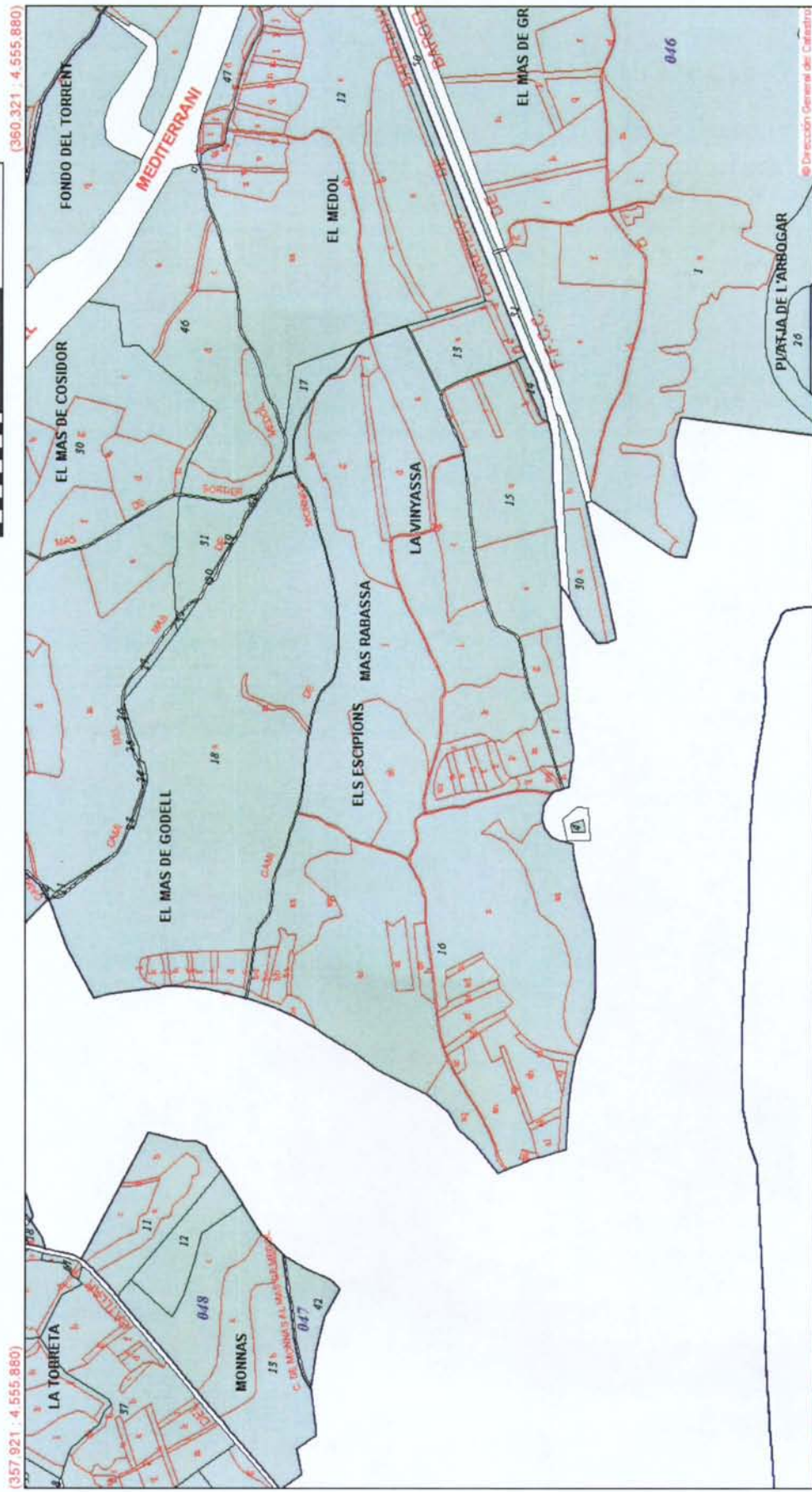


Oficina Virtual del Catastro

CARTOGRAFÍA CATASTRAL DE RÚSTICA

Provincia de TARRAGONA
Municipio de TARRAGONA
Proyección: U.T.M. Huso: 31

ESCALA 1:10,000



(357 921 : 4 555 880)

(360 321 : 4 554 580)

© Dirección General del Catastro

Coordenadas del centro: X = 359 121 Y = 4 555 230

Este documento no es una certificación catastral

© Dirección General del Catastro 09/05/05



Generalitat de Catalunya
Departament de Cultura
Àrea de Planificació i Acció Territorial

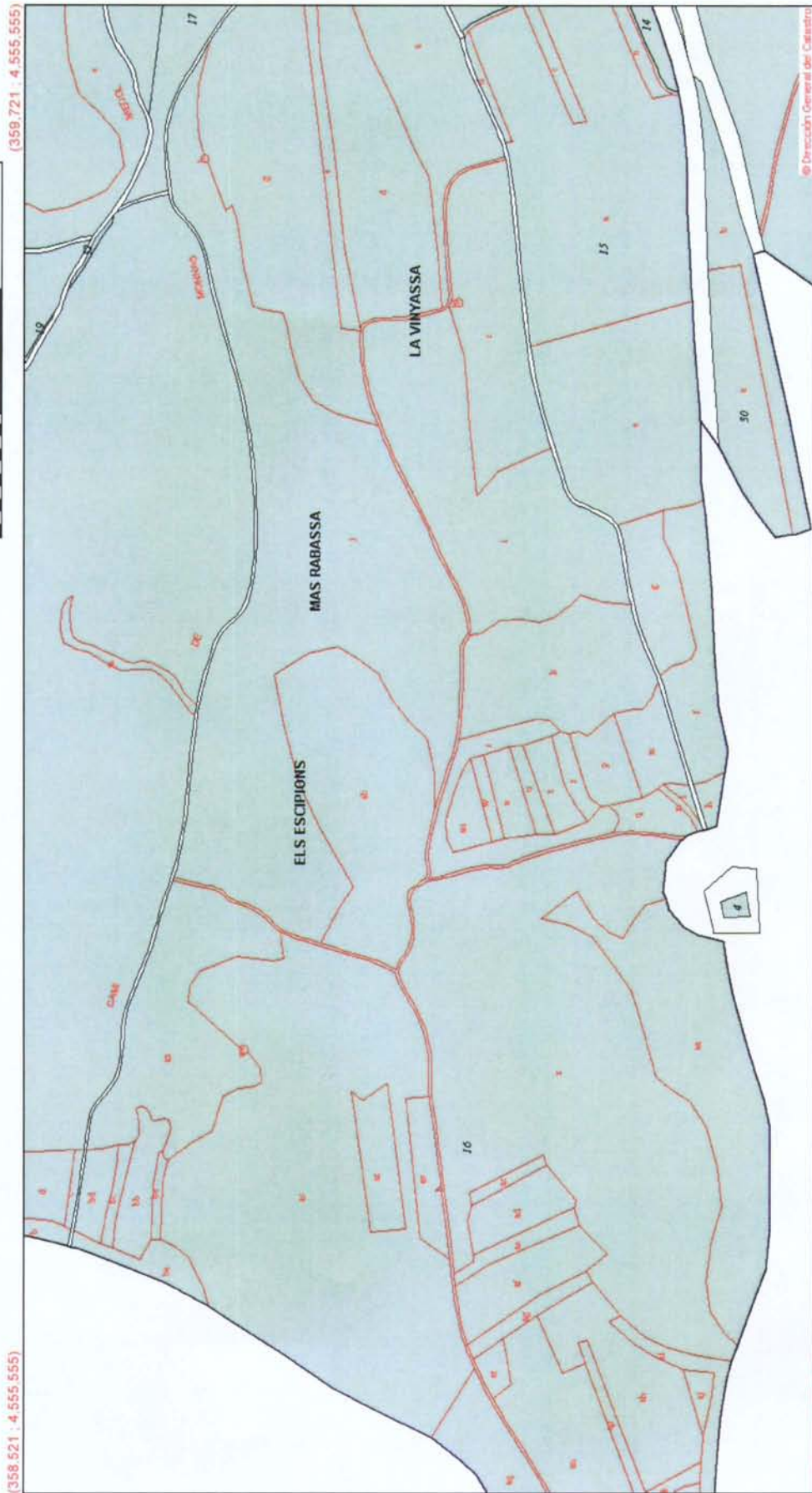


MINISTERIO
DE ECONOMÍA
Y HACIENDA

Oficina Virtual del Catastro
CARTOGRAFÍA CATASTRAL DE RÚSTICA

Provincia de TARRAGONA
Municipio de TARRAGONA
Proyección: U.T.M. Huso: 31

ESCALA 1:5,000



(358.521 ; 4.555.555)

(359.721 ; 4.555.555)

(358.521 ; 4.554.905)

(359.721 ; 4.554.905)

Coordenades del centre: X = 359 121 Y = 4 555 230

Este documento no es una certificación catastral

© Dirección General del Catastro 09/05/05



MINISTERIO DE ECONOMÍA Y HACIENDA



Oficina Virtual del Catastro

CARTOGRAFÍA CATASTRAL DE RÚSTICA



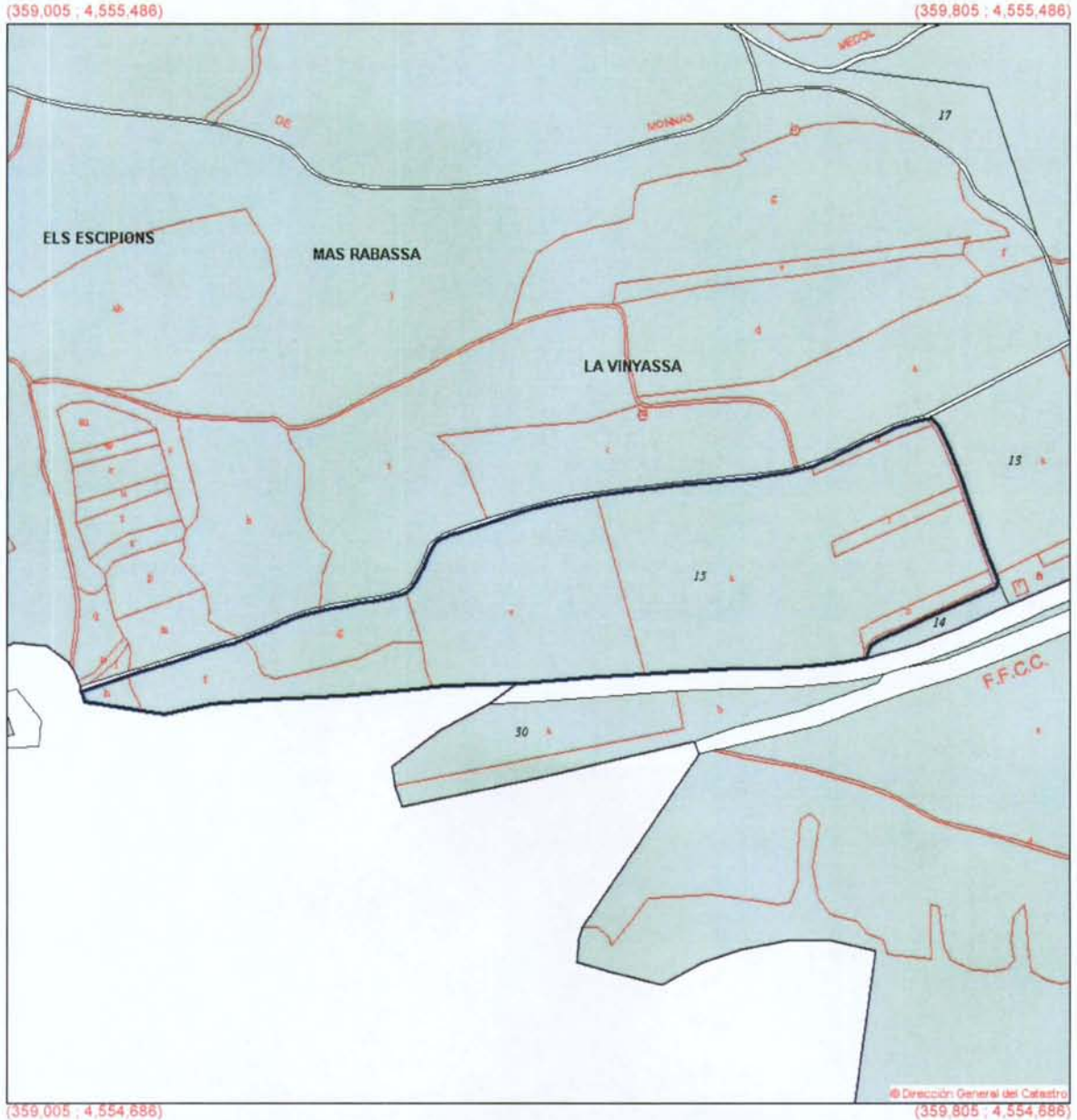
Provincia de TARRAGONA

Municipio de TARRAGONA

REFERENCIA CATASTRAL

43900A047000150000GS

Polígono	Parcela	PARAJE
047	00015	LA VINYASSA



Proyección: U.T.M. Huso: 31

ESCALA 1:5,000



Coordenadas del centro: X = 359.405 Y = 4.555.086

Este documento no es una certificación catastral

© Dirección General del Catastro 09/05/05

**Oficina Virtual del Catastro****CONSULTA DE DATOS CATASTRALES****Clases de Inmuebles que contiene:**

RÚSTICOS

Datos del Bien InmuebleReferencia catastral 43900A047000150000GS  Copiar referencia al portapapeles

Provincia TARRAGONA

Municipio TARRAGONA

Paraje LA VINYASSA

Polígono 47

Parcela 15

Superficie 6,9050 Ha

Subparcelas

Subparcela	Cultivo	Intensidad	Superficie (Ha)
a	Labor o Labradio seco	01	3,4277
b	Olivos seco	00	0,1253
c	Olivos seco	00	0,1162
d	Olivos seco	00	0,0631
e	Labor o Labradio seco	01	1,8846
f	Almendra seco	00	0,6804
g	Algarrobo seco	00	0,4698
h	Pinar maderable	00	0,0673
i	Vía de comunicación de dominio público	00	0,0706

Para cualquier aclaración puede llamar a la Línea Directa del Catastro 902 37 36 35 o consultar nuestra Carta de Servicios en www.catastro.minhac.es

Este documento no es una certificación catastral.



MINISTERIO DE ECONOMÍA Y HACIENDA



Oficina Virtual del Catastro

CARTOGRAFÍA CATASTRAL DE RÚSTICA



Provincia de TARRAGONA

Municipio de TARRAGONA

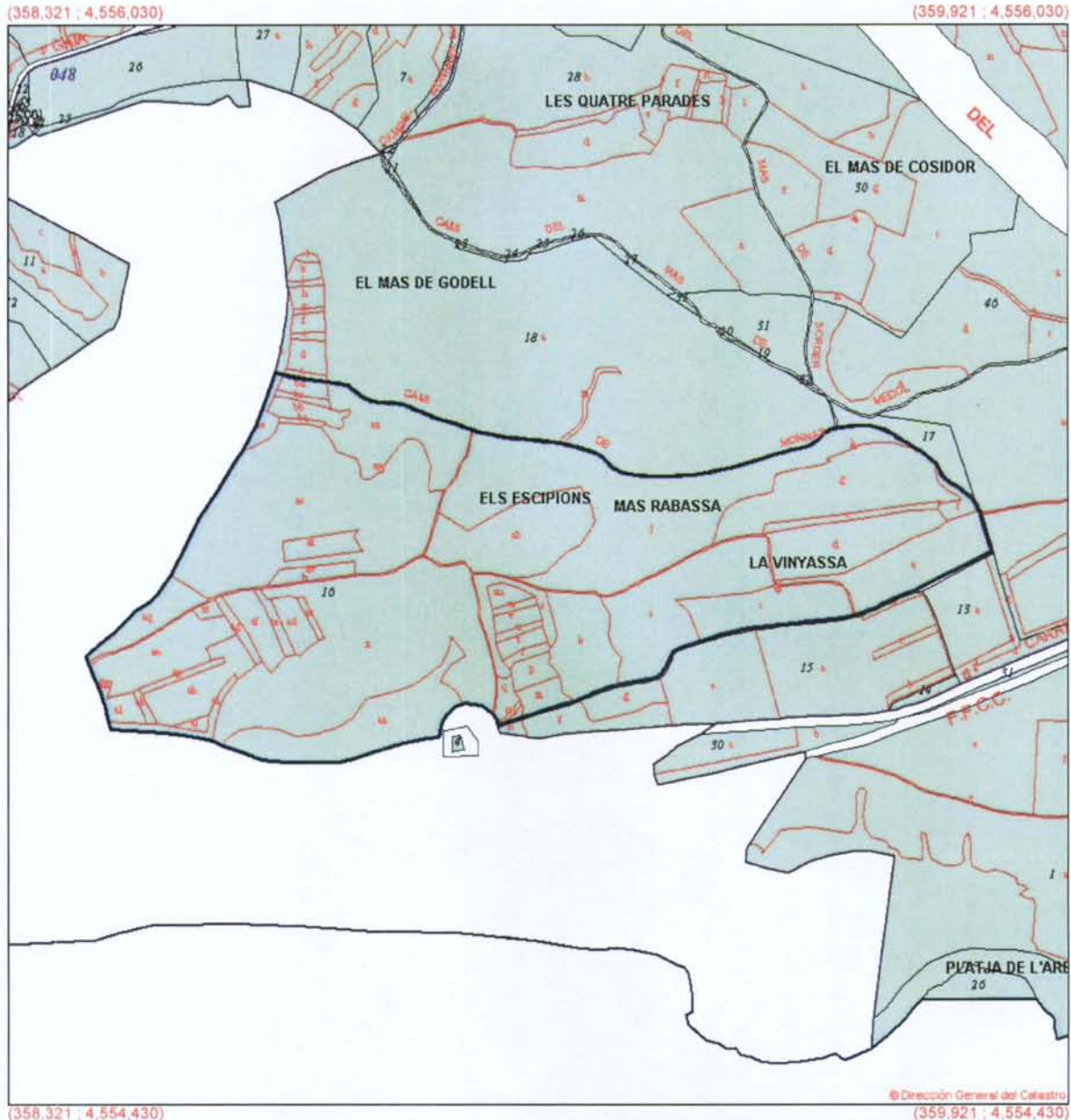
REFERENCIA CATASTRAL

43900A047000160000GZ

Polígono
047

Parcela
00016

PARAJE
LA VINYASSA



Proyección: U.T.M. Huso: 31

ESCALA 1:10,000



Coordenadas del centro: X = 359,121 Y = 4,555,230

Este documento no es una certificación catastral

© Dirección General del Catastro 09/05/05

**Oficina Virtual del Catastro****CONSULTA DE DATOS CATASTRALES****Clases de Inmuebles que contiene:**

RÚSTICOS

Datos del Bien InmuebleReferencia catastral 43900A047000160000GZ  Copiar referencia al portapapeles

Provincia TARRAGONA
 Municipio TARRAGONA
 Paraje LA VINYASSA
 Polígono 47
 Parcela 16
 Superficie 45,2906 Ha

Subparcelas

Subparcela	Cultivo	Intensidad	Superficie (Ha)
a	Olivos seco	00	1,6271
b	Vía de comunicación de dominio público	00	0,4126
c	Olivos seco	00	1,3482
d	Labor o Labradío seco	01	1,5725
e	Labor o Labradío seco	02	0,2859
f	Pinar maderable	00	0,1916
g	Algarrobo seco	00	2,5449
h	Improductivo	00	0,0031
i	Algarrobo seco	00	2,5756
j	Pinar maderable	00	6,2666
k	Pinar maderable	00	1,3309
l	Algarrobo seco	00	0,0263
m	Almendro seco	00	0,2873
n	Vía de comunicación de dominio público	00	0,0271
p	Labor o Labradío seco	02	0,2596
q	Pinar maderable	00	0,1692
r	Algarrobo seco	00	0,1054
s	Algarrobo seco	00	0,4767
t	Labor o Labradío seco	02	0,1796
u	Olivos seco	00	0,0927
v	Labor o Labradío seco	02	0,1730
w	Olivos seco	00	0,0751
z	Algarrobo seco	00	6,4657
aa	Pinar maderable	00	2,1595
ab	Algarrobo seco	00	2,0862
ac	Olivos seco	00	0,0670
ad	Labor o Labradío seco	01	0,3295
ae	Olivos seco	00	0,1443
af	Labor o Labradío seco	01	0,5017
ag	Olivos seco	00	0,1470
ah	Frutales seco	01	0,9624
ai	Olivos seco	00	0,2875
aj	Almendro seco	00	0,0704

ak	Frutales secano	01	0,0654
al	Almendrao secano	00	0,2229
am	Frutales secano	01	0,0352
an	Algarrobo secano	00	1,3273
ap	Olivos secano	00	0,1223
aq	Pastos	00	0,6837
ar	Almendrao secano	00	0,0859
as	Algarrobo secano	00	6,1830
at	Labor o Labradio secano	02	0,3290
au	Viña secano	02	0,1679
av	Viña secano	02	0,2577
aw	Improductivo	00	0,0041
az	Pinar maderable	00	1,7255
ba	Olivos secano	00	0,0536
bb	Viña secano	02	0,2966
bc	Improductivo	00	0,0798
bd	Pinar maderable	00	0,1816
be	Olivos secano	00	0,2133
bf	Improductivo	00	0,0036

Para cualquier aclaración puede llamar a la Línea Directa del Catastro 902 37 36 35 o consultar nuestra Carta de Servicios en www.catastro.minhac.es

Este documento no es una certificación catastral.



MINISTERIO DE ECONOMÍA Y HACIENDA



Oficina Virtual del Catastro

CARTOGRAFÍA CATASTRAL DE RÚSTICA



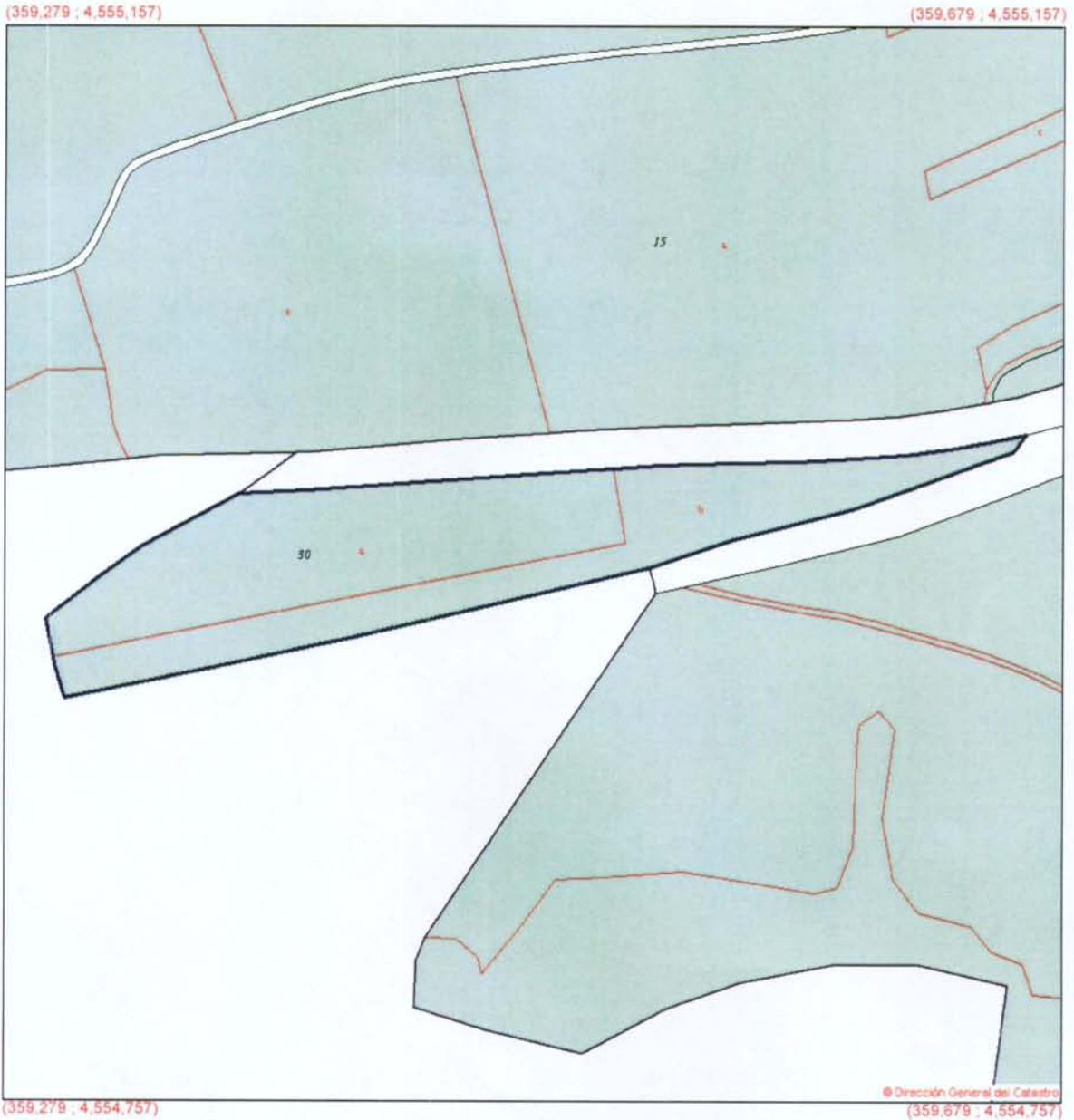
Provincia de TARRAGONA

Municipio de TARRAGONA

REFERENCIA CATASTRAL


43900A046000300000GO

Polígono	Parcela	PARAJE
046	00030	EL MAS D'EN GRIMAU



Proyección: U.T.M. Huso: 31

ESCALA 1:2,500



Coordenadas del centro: X = 359,479; Y = 4,554,957

Este documento no es una certificación catastral

© Dirección General del Catastro 21/10/05



Oficina Virtual del Catastro

CONSULTA DE DATOS CATASTRALES

Clases de Inmuebles que contiene:

RÚSTICOS

Datos del Bien Inmueble

Referencia catastral 43900A046000300000GO Copiar referencia al portapapeles
 Provincia TARRAGONA
 Municipio TARRAGONA
 Paraje EL MAS D'EN GRIMAU
 Polígono 46
 Parcela 30
 Superficie 1,4130 Ha

Subparcelas

Subparcela	Cultivo	Intensidad	Superficie (Ha)
a	Olivos secano	00	0,7812
b	Pinar maderable	00	0,6318

Para cualquier aclaración puede llamar a la Línea Directa del Catastro 902 37 36 35 o consultar nuestra Carta de Servicios en www.catastro.meh.es

Este documento no es una certificación catastral.

NOTES: La urbanització dels terrenys municipalitzats és d'ordenació
Compartiment de base de l'Institut Cartogràfic de Catalunya
Juny 2008 (1/10/08)



Generalitat de Catalunya
Departament de Política Territorial
i Obres Públiques
Secretaria per a la Planificació Territorial

PLA DIRECTOR URBANÍSTIC
DEL SISTEMA COSTANER



CATEGORIES DE LES CLASSES DE SÒL

CP	SÒL NO URBANITZABLE COSTANER PER DETERMINAR, COM PUIG CEN
U1	SÒL NO URBANITZABLE COSTANER C1
U2	SÒL NO URBANITZABLE COSTANER C2
U3	SÒL NO URBANITZABLE COSTANER C3
U4	SÒL NO URBANITZABLE COSTANER C4
U5	SÒL NO URBANITZABLE O SÒL URBANITZABLE NO DETERMINAT DEL SÒL DE PALMA, RECONSTRUÏT, PER PUIG C2

RÈGIM URBANÍSTIC DEL SÒL

U1	SÒL SÒL
U2	SÒL URBANITZABLE DELIMITAT I NO URBANITZABLE
U3	SÒL URBANITZABLE NO DELIMITAT
U4	SÒL URBANITZABLE NO DELIMITAT I NO URBANITZABLE
U5	SÒL URBANITZABLE
U6	PM

DELIMITACIONS

---	DELIMITACIÓ MUNICIPAL
---	DELIMITACIÓ DEL SÒL SÒL MANTENIMENT DEL SÒL DE LA PAUJA DE 500 M.
---	AMBIT PDUSC - FRANJA DE 500 M. AMPLIACIÓ AMB UTR-C I UTR-CE LIMITS TERRITORIALS DE DELIMITACIÓ COSTANER MANTENIMENT
---	UTR-C
---	UTR-CE








VI. Fotografia aèria.

Font: HAUSCHILD, Theodor, ARBEOLA i RIGAU, Joan-Vianney M., Tarragona Romana. Tarragona: Lunweg Editores, S.A. i Patronat Municipal de Turisme de Tarragona, 1993.




VII. Imatges del Projecte de restauració i millora de l'entorn de la Torre dels Escipions de l'arquitecte Ramón Aloguín.

Font: Museu Nacional Arqueològic de Tarragona, Monuments a l'abast. La Torre dels Escipions.(catàleg de l'exposició) Tarragona: El Mèdol, 1993.



Projecte de restauració i millora de l'entorn de la Torre dels Escipions (1986). Passarel·la per damunt de la carretera N-340.
Ramón Aloguín (Tarragona).



Projecte de restauració i millora de l'entorn de la Torre dels Escipions (1986).
Perspectiva aèria del conjunt.
Ramón Aloguín (Tarragona).



4.b. Documentació fotogràfica

(desplegar plànol 05 de situació de les fotografies)

- 01 - Monument funerari de la Torre dels Escipions. Dia.
- 02 - Monument funerari de la Torre dels Escipions. Nit.
- 03 - Façana Est de la Torre dels Escipions.
- 04 - Façana Oest de la Torre dels Escipions.
- 05 - Façana Sud de la Torre dels Escipions.
- 06 - Façana Nord de la Torre dels Escipions.
- 07 - Detall de les figures en alt-relleu de tamany natural i de la inscripció.
- 08 - Entorn posterior del monument.
- 09 - Entorn del monument des de l'aparcament.
- 10 - Entorn del monument des de l'accés Oest.
- 11 - Entorn del monument des de l'accés Est.
- 12 - Entorn del monument des del camí del Mèdol.
- 13 - Elements de Senyalització del monument.
- 14 - Arribada de l'electricitat al monument.
- 15 - Elements d'informació del monument.
- 16 - Instal·lació de il·luminació
- 17 - Des del monument, vista del mar 1.
- 18 - Des del monument, vista del mar 2.
- 19 - Des del monument, vista de la carretera nacional.
- 20 - Des del monument, vista del camí d'accés i l'aparcament.
- 21 - Aproximació al monument des del camí de la platja Llarga
- 22 - Aproximació al monument des de la Carretera Nacional 1.
- 23 - Aproximació al monument des de la Carretera Nacional 2.
- 24 - Aproximació al monument des del camí del Mèdol.
- 25 - Límit de l'entorn de protecció. Camí de Monnàs al Mèdol
- 26 - Límit de l'entorn de protecció. Marges de pedra seca i camps de conreu.
- 27 - Límit de l'entorn de protecció. El Mas de Mas Rabassa i El Campanar de la Catedral de Tarragona al fons.
- 28 - Límit de l'entorn de protecció. El Mas de Mas Rabassa.
- 29 - Límit de l'entorn de protecció. La pedrera de la Punta de la Creueta.
- 30 - Límit de l'entorn de protecció. La via del tren, els terrenys del càmping de la Platja Llarga i el mar Mediterrani.
- 31 - Límit de l'entorn de protecció. La Vinyassa, amb la Torre a la dreta i Tarragona al fons.


Fotografies: Maria Ferré Gutiérrez, arquitecte.



a01




a02




a03




a04



a05




a06



a07



b08



b09



b10



b11



b12



c13



c14



c15



c16



d17



d18



d19



d20



e21



e22



e23



e24



f25



f26



f27



f28



f29



f30





4.c. Documentació gràfica

- Plànol nº 00 : Delimitació de l'entorn de protecció E: 1/2.000
Plànol nº 01 : Plànol cadastral o parcel·lari
Plànol nº 02 : Planejament Vigent
Plànol nº 03 : Afectacions de les Legislacions Sectorials.
Plànol nº 04 : Inventari del Patrimoni Arqueològic
Plànol nº 05 : Situació de les fotografies.



5. Crèdits

L'expedient de delimitació de l'entorn de protecció a favor de **la Torre dels Escipions, a Tarragona** (Tarragonès), ha estat redactat per la Direcció General del Patrimoni Cultural.

Direcció: Jaume Fresquet i Folch
Àrea de Planificació i Acció Territorial (APAT)

Mariona Abelló i Sala
Arquitecte (APAT)

Coordinació: Mariona Abelló i Sala
Arquitecte (APAT)

Jaume R. Costa i Pallejà
Arquitecte dels Serveis Territorials de Tarragona

Maite Miró Alaix.
Arqueòloga dels Serveis Territorials de Tarragona

Redacció: Maria Ferré Gutiérrez, arquitecta

Gestió: M. José Ruíz Ortega (APAT)

Planimetria: Secció Tècnica d'Urbanisme-Planejament de ajunt de Tarragona
Maria Ferré Gutiérrez, arquitecta

Fotografies: Maria Ferré Gutiérrez, arquitecta

Barcelona, octubre de 2005