



## Nova carretera Solsona - Guissona Tram: Biosca - Hostal Nou

Cardona, Ramon



### **Avís legal**

Aquesta obra està subjecta a una llicència Reconeixement-NoComercial-SenseObresDerivades 2.5 de Creative Commons. Se'n permet la reproducció, distribució i comunicació pública sempre que se'n citi el titular dels drets i no se'n faci un ús comercial. No es pot alterar, modificar o generar una obra derivada a partir d'aquesta obra. La llicència completa es pot consultar a <http://creativecommons.org/licenses/by-nc-sa/2.5/es/legalcode.ca>.



## Centre d'estudis lacetans

# INFORME-MEMÒRIA DELS SONDEIGS REALITZATS A UNES FEIXES DE LA CARRETERA DE BIOSCA A L'HOSTAL NOU (pk. 9,200 a 10,00)

## 1.-Introducció

L'informe-memòria arqueològic que presentem fa referència al seguiment arqueològic d'uns sondeigs en unes feixes del poble de Biosca (Segarra). Entre els dies 14 i 19 de febrer de 2000 vàrem realitzar uns sondeigs en unes feixes al peu de la futura carretera de Biosca a Solsona. Aquests terrenys quedaven afectats per les futures obres de millora i condicionament de la nova carretera.

En la memòria respectiva referent al seguiment de les obres de millora i nova carretera, tram Biosca-Hostal Nou, pk 9,084 al 33,500, ja anotàvem l'interès que podia tenir aquest indret de cara a la localització de jaciments de valor arqueològic:

### 33.-Bancals del poble de Biosca

**Municipi:** Biosca

**Comarca:** Segarra

**Utilització:** feixes de conreu

**Localització geogràfica:**

Entre el punt 9+300 i el 9+660 del plànol de l'obra (plànol núm 3, full 1-2 esc. 1/100)

**Accés:** fàcil

**Detall situació:**

Bancals que es troben a sobre del camí que travessant Biosca mena a la Mesquita. Al costat del camí apareix un mur de contenció dels bancals.



## Centre d'Estudis Lacetans

Apareix abundant ceràmica medieval i a mà. També es constata la presència de mur i d'ossos.

**Cronologia:** prehistòrica i medieval.

**Afectació:** bancals afectats per la nova carretera.

**Mesures correctores:** l'abundància de ceràmica i la presència de murs aconsellen una intervenció arqueològica més profunda. La ubicació d'aquests bancals en el mateix pobles de Biosca fan suposar la presència segura de restes arqueològiques.

Després de la presentació de la primera memòria del seguiment de la carretera Hostal Nou-Biosca, en una reunió prèvia entre representants del Servei d'Arqueologia i representants de l'empresa constructora ALDESA, es determinà de fer rases de sondeig controlades amb suport d'una màquina retroexcavadora sota control arqueològic a l'esmentat punt 33. Aquests sondeigs s'havien de realitzar abans de l'arribada de les màquines que construeixen la carretera, que en aquests moments estaven actuant entre l'Hostal Nou i la casa Xuriguera.

Consideràvem el punt 33 de relativa importància per estar situat vora un nucli històric d'origen medieval com és Biosca. Corresponia exactament a unes feixes que hi ha entre el poble i el camí que porta a la casa Mesquita. És un punt on apareixia a nivell superficial ceràmica medieval i prehistòrica. No es van recollir mostres de material. Les rases de sondeig havien de servir per determinar si la terra continguda en aquestes feixes o bancals tenia algun valor arqueològic i amagava possibles estructures o nivells arqueològics.

### Característiques del municipi i poble de Biosca

El poble de Biosca és situat al peu d'un turonet a la dreta de la riera de Biosca. En entrar-hi per la carretera moderna, es troben uns carrers amb edificis i granges modernes, s'arriba a un raval antic, després de passar el pont, s'entra al clos antic que restava tancat amb les muralles que baixaven del castell.



## Centre d'estudis lacetans

La plaça de l'església és voltada de carrerons amb indrets coberts amb volta sobre el carrer i cases que conserven la fesomia medieval. L'església parroquial de Santa Maria de Biosca com l'antiga església del castell, és de factura neoclàssica. Biosca és ben urbanitzada. L'aigua corrent a les cases hi fou instal·lada el 1970. Hi ha una escola mixata, edificis moderns i un parc infantil.



Vista del poble de Biosca

### Elements d'interès turístic

- El Castell de Biosca és emplaçat al capdamunt del poble, construït sobre la roca i actualment es troba en estat ruïnós.
- Vora seu hi ha les restes de l'antiga capella del castell, que era dedicada a Santa Maria, romànica. L'absis semicircular, amb arcuacions llombardes i bell aparellat, que fou sobrealçat. Conserva la volta primitiva, probablement el segle XII. S'afegiren unes capelles gòtiques a migdia. Posteriorment fou dedicada a Sant Abdó i Sant Senén.
- Lloberola.  
Poblet que guarda les ruïnes de l'antic castell i l'església de Sant Miquel al seu peu, reformada a l'estil neoclàssic. La població guarda uns antics sarcòfags pertanyets a la família Sacicera de Cervera del s. XIV.



## Centre d'Estudis Lacetans

### **2.-Resultats de la intervenció**

La intervenció va consistir primerament en el desmuntatge d'un mur de contenció que delimitava les feixes afectades, separant-les de la carretera vella de Biosca a la casa Mesquita. Aquests treballs es realitzen amb l'ajuda d'una màquina retro-excavadora. Per a fer aquests treballs es compta amb maquinària de l'empresa Cases de Sanauja. Es compta també amb la col.laboració del membre del Centre d'Estudis Lacetans Lluís Pujol i Serra. La pedra i la terra són aprofitades per l'Ajuntament del poble i aquests materials són transportats cap a un altre indret.

Un cop desmuntat el marge es va poder analitzar el tall del terreny per tal de detectar algun mur o estructura, així com els diferents nivells de sediment. El resultat va ser negatiu i es va decidir passar a una segona fase, consistent en efectuar rases de sondeig a la part superior dels camps. Es van realitzar dues rases en sentit longitudinal del terreny. Les feixes a explorar quedaven delimitades pel cantó NE per un cobert o garatge. Per la banda de ponent hi havia una petita rampa d'accés que és aprofitada per la retro-excavadora per pujar fins al nivell de les feixes. La distància entre les dues rases va ser la mínima perquè pogués maniobrar bé la màquina retro-excavadora. L'amplària de la rasa és d'1 metre i la fondària entre 1 i 1'5 metres. Cal dir que es va baixar fins a la cota on apareixien ja les margues naturals.

Fetes les dues rases el resultat torna a ser negatiu. No apareixen nivells arqueològics antics. Només podem detectar algunes filades de pedra pertanyents a una antiga rampa d'accés al poble per aquesta zona, que queda registrada fotogràficament. Pel que fa a la resta, no hi ha res de valor arqueològic.

A la vista d'aquests resultats, el més lògic és pensar que els materials ceràmics que es troben en superfície provenen d'un altre lloc, ja sigui d'una cota superior, ja sigui de terra portada d'un altre lloc. Fetes aquestes rases, es va informar als Serveis Territorials d'Arqueologia de Lleida dels resultats absolutament negatius de la intervenció. Acte seguit, es va fer saber a l'empresa constructora ALDESA que podia prosseguir les obres amb normalitat en aquest indret de la carretera pk 9,200-10,00.



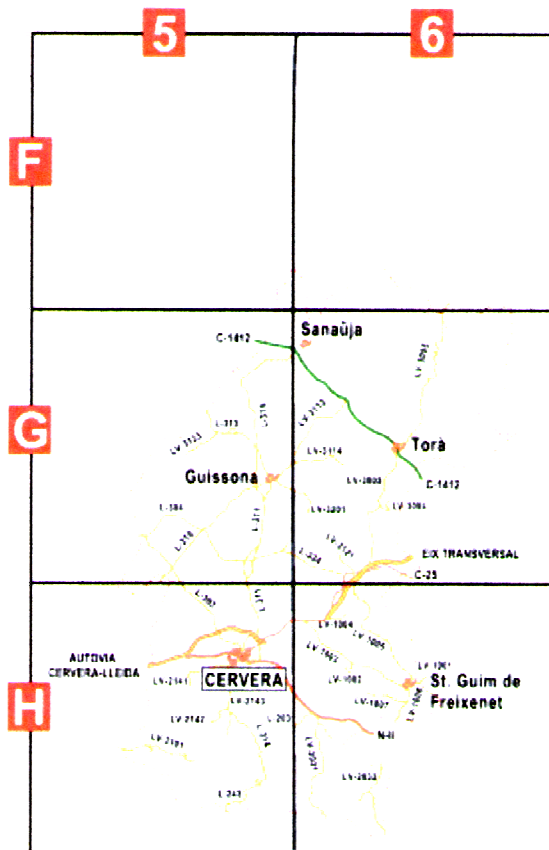
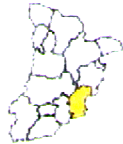
## Centre d'estudis lacetans

Verdú, 8 de gener de 2003

Ramon Cardona i Colell



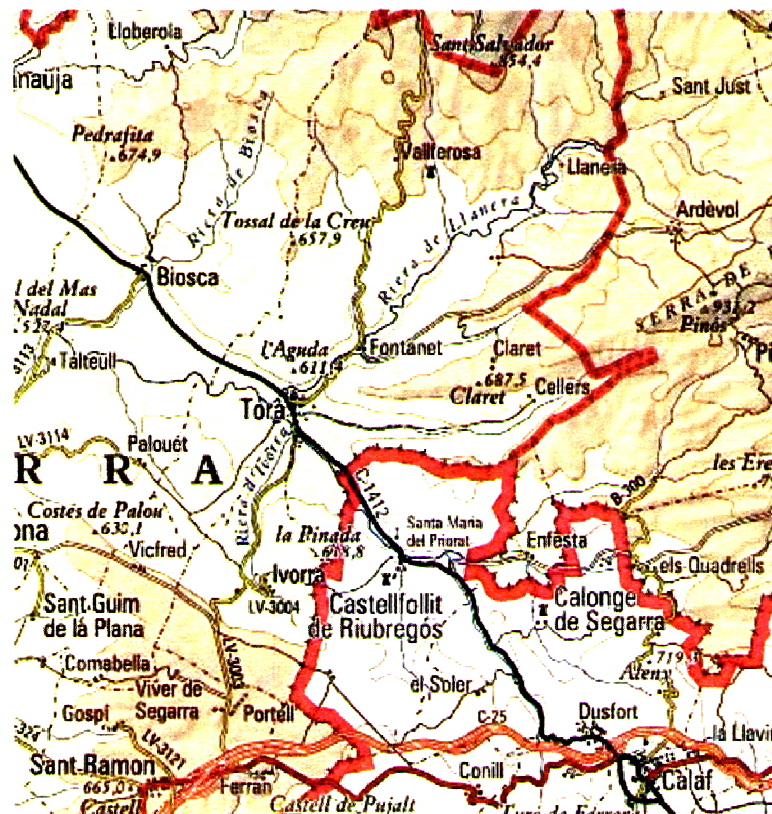
# Centre d'Estudis Lacetans



Mapa de la Segarra (Font: <http://www.xtec.es/crp-segria/segria/mapes/mapes.htm>)



## Centre d'estudis lacetans

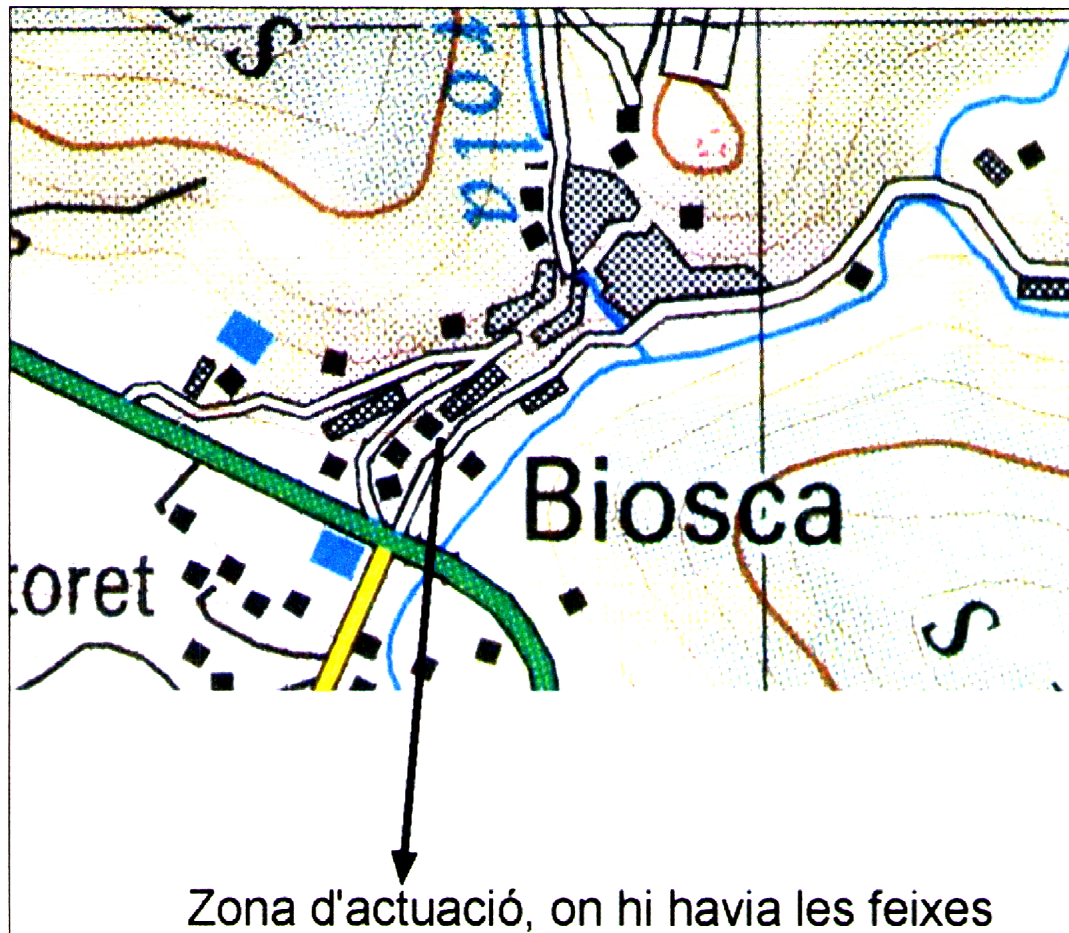


Mapa de situació de Biosca (Font; <http://www.xtec.es/crp-segria/segria/mapes/mapes.htm>)





Centre d'Estudis Lacetans



Mapa ampliat sobre base cartogràfica 1/50.000 (Atles cartogràfic de Catalunya, enciclopèdia catalana, Generalitat de Catalunya, ICC, vol. III, pàg. 115)



## Centre d'estudis lacetans



Vista de les feixes des de la carretera vella de Biosca a la Mesquita



Vista del camp a explorar amb el poble de Biosca al fons



## Centre d'estudis lacetans



Detall del mur de contenció de les feixes al peu de la carretera vella



Detalls de la màquina retro-excavadora durant les tasques de desmuntatge del mur



## Centre d'estudis lacetans



Detall del camp abans de la intervenció i detall d'una de les rases



Centre d'estudis lacetans



Imatges de les rases efectuades



Centre d'estudis lacetans



Restes de mur de contenció modern d'una rampa d'accés a les feixes