


**CIUTAT ROMANA DE *IESSO*  
(GUISSONA, LA SEGARRA)**

**SECTOR PORTA NORD**  
**Anys 1999-2000-2001-2002**

**MEMÒRIA INTERPRETATIVA**  
**(provisional)**

**Dr. Joaquim Pera**  
**Dr. Josep Guitart**



## INTRODUCCIÓ

El mes de setembre de l'any 1999 de Direcció General del Patrimoni Cultural de la Generalitat de Catalunya feia efectiva, finalment, la compra de tres finques particulars situades al nord de la població de Guissona (La Segarra); aquestes propietats quedaven incloses dins la declaració del B.C.I.N. "Ciutat romana de Iesso" de l'any 1995. Amb aquesta compra quedava tancada una operació iniciada 10 anys abans, i s'assegurava definitivament la preservació d'aquest espai que mostrava una gran potencialitat arqueològica, sobretot pel fet que el seu subsòl conservava una part important de la ciutat romana, en un sector sense construccions modernes a sobre, els terrenys havien estat en conreu fins el mateix any de la compra. Aquesta adquisició suposava el punt de partida necessari per constituir el Parc Arqueològic de Guissona, un equipament cultural, que durant molts anys havia impulsat el Patronat d'Arqueologia de Guissona.

Els nous terrenys comprats per la Generalitat se sumaven a dues finques que ja eren propietat de l'Ajuntament (Camp Primer i Cementiri Vell), tot plegat per sumar una extensió de més d'una hectària de terreny de propietat pública. En aquesta operació tan sols una finca resta encara en propietat privada, Can Mercadé, que actualment s'està tramitant la seva compra per part de l'Ajuntament i que seguint el projecte inicial s'ha d'incorporar també dins el Parc Arqueològic.

Els objectius del Patronat d'Arqueologia de Guissona, responsable de la gestió de tot el projecte de constitució del Parc Arqueològic de Guissona, van estar orientats en dues direccions: en primer lloc era fonamental procedir a l'immediata adequació de tot aquest espai per garantir-ne la visita i la seguretat; en segon lloc era igualment prioritari començar els treballs d'excavació en extensió. El primer objectiu ha cobert una primera fase que ha consistit en el tancament, per mitja d'una tanca metàl·lica, de tot el recinte arqueològic, així com l'adequació d'un espai (Cementiri Vell) com a zona d'acollida, aparcament i equipaments del Parc; aquesta inversió ha anat a càrrec del Patronat d'Arqueologia de Guissona. El segon objectiu tot just ha començat, encaminat a excavar i deixar al descobert el major nombre de restes arqueològiques de la ciutat, per la seva posterior museografia.

L'estiu de 1999, davant la imminent compra dels terrenys per la Generalitat, dos dels propietaris, Sr. S.Puig i Sra. M.Sala, van accedir a deixar excavar una part de les seves propietats per tal de poder iniciar les excavacions programades per aquell estiu. Concretament es va intervenir en dos sectors: Casa I i Porta Nord.

L'excavació de la Casa I va documentar unes instal·lacions dedicades a la indústria del vi datables al segle V dC., fase fins aleshores inèdita en aquesta part de la ciutat romana; aiximateix va permetre documentar una casa d'època republicana (Casa I), coneguda ja de les anterior excavacions a Camp Primer 1990-1995; en el transcurs d'aquesta intervenció va pareixer el *cardo maximus* de la ciutat en tota la seva amplada, entorn els 12 m. entre façana i façana de cases. D'aquesta excavació s'ha realitzat la corresponent memòria i una publicació científica, que hores d'ara es troba en premsa <sup>1</sup>.

---

<sup>1</sup> Alexandra Uscatescu "La ciudad de Iesso (Guissona, Lérida) durante la Antigüedad Tardía: novedades de la campaña de excavaciones de 1999".

La memòria que presentem a continuació porta el parentesi de “provisional” doncs fa referència a les intervencions efectuades en el sector de la Porta Nord de la ciutat romana de Iesso durant quatre campanyes estivals d’excavació programada, anys 1999, 2000, 2001 i 2002, sumant un total de quatre mesos efectius d’excavació. La presentació d’aquesta memòria obeeix a l’imperatiu legal de presentació de resultats, per tal de poder renovar els permisos, però hem de advertir que estem en plena campanya d’excavació i bona part de les zones resten encara per acabar, això ens obliga a ser molt cauts a l’hora de treure conclusions més definitives, doncs ens estem movent encara en el terreny de les hipòtesis de treball que van marcant la nostra feina campanya rera campanya; conseqüentment els resultats que poden ser modificats en futures campanyes a la vista de noves dades encara desconegudes. Pensem per la seva finalització encara resten algunes campanyes, doncs l’àrea en curs d’excavació abraça un total de 1.250 m<sup>2</sup>. Tot i així els resultats provisionals que aquí presentem pensem que són indicatius de com poden anar les conclusions finals, alhora que han suposat un exercici molt útil de reflexió, per part dels directors, per tal de saber en tot moment quins són els objectius que es volen aconseguir amb l’excavació d’aquest sector de la ciutat romana.

Com es veura més endavant el tipus de restes que han aparegut: sobretot la muralla, la torre i el portal d’accés a la ciutat romana, per la seva espectacularitat, estan cridats a ser una de les descobertes més importants de l’arqueologia romana a Catalunya dels darrers anys, i com a tals volem que ,a nivell patrimonial i de difusió, tinguin un tractament acurat de presentació; el fet d’estar dins un terreny de titularitat pública, dins un àmbit urbà i protegit per una tanca metàl·lica són garantia de la seva conservació; sempre que el manteniment sigui l’apropiat com ara.

## EXCAVACIÓ DEL SECTOR DE LA PORTA NORD

### 1. ANTECEDENTS

L'any 1975 arran de la descoberta, per part d'uns aficionats locals, de restes arqueològiques romanes al Pati de la Fassina Mercadé de Guissona, es va procedir a fer una intervenció arqueològica per part de la Universitat de Barcelona, aquella campanya va ser dirigida per J.Guitart i M.Prevesti, els resultats positius de la mateixa i la potencialitat del lloc per la investigació va fer que les excavacions tinguessin continuïtat dos anys més, fins el 1977. Els resultats d'aquells treballs (Guitart-Prevesti 1982) van permetre documentar restes de diversos edificis romans, entre els que destacaven unes termes públiques. Aquella campanya va servir sobretot per redescobrir la ciutat romana per la investigació, oblidada fins aleshores, i constatar l'existència de restes de la ciutat romana en una zona no urbanitzada del nord de Guissona, un lloc fins aleshores inèdit en quan a troballes arqueològiques, que ofería grans possibilitats per la recerca arqueològica en extensió, al restar lliure d'edificacions modernes.

L'any 1982 la Generalitat de Catalunya mostra interès en incoar un expedient per la declaració monumental a favor de la ciutat romana de *Iesso*; per aquest motiu es va considerar necessari conèixer exactament quina era l'extensió de la ciutat pel costat nord, a fi de procedir a fer una delimitació efectiva del jaciment. A tal efecte va programar-se una campanya de prospeccions, inclosa en el "històric" Pla de Lluita Contra l'Atur, per procedir a la delimitació del jaciment. Els resultats d'aquella intervenció van ser publicats posteriorment pels seus autors (Garcès-Molist-Solias 1989<sup>2</sup>). Al no tractar-se d'una excavació propiament dita. La intervenció va consistir en obrir una sèrie de cales de sondeig, en total van ser 66 cales dins una extensió que s'aproximava a les dues hectàries d'extensió; les dimensions i disposició de les cales no estaven predeterminades, sino que va ser l'avanç dels treballs qui va condicionar la seva obertura, la presència positiva o negativa de restes arqueològiques marcaren l'evolució de la prospecció. Un dels resultats més importants d'aquella intervenció va ser la documentació d'una part de la muralla i la porta nord de la ciutat; la muralla discorria amb una orientació NE-SW, seguidament després d'una petita inflexió en sentit E-W arribava a la porta. Pel contrari el sondeig efectuat a la banda de llevant de la porta va resultar negatiu, no van documentar-se en cap de les cales les restes del parament defensiu de la ciutat, que en bona lògica havia de discorrer en aquest sector, tot i així va ser possible trobar un gran bloc de pedra, que flanquejava la porta per la banda de llevant, i que presentava marques de l'encaix de la polleguera de la porta. Durant aquests treballs va documentar-se també un *intervallum* i el *cardo maximus* de la ciutat; també a la zona de la porta es va arribar fins el paviment enllossat del portal.

Amb els coneixement que teniem d'aquest sector de la ciutat, que inclouia també una acurada documentació topogràfica de totes les restes detectades a la campanya de 1983, vam programar una campanya d'excavacions centrades en el sector de la porta i

---

<sup>2</sup> I.Garcés; N.Molist; J.M<sup>o</sup>.Solias. "Les excavacions d'urgència a *Iesso* (Guissona, La Segarra)" a *Excavacions arqueològiques d'urgència a les comarques de Lleida*, Excavacions Arqueològiques a Catalunya, 9, 108-124. Barcelona 1989.



muralla. Problemes sorgits a darrera hora amb un dels propietaris el Sr. F. Sala, van limitar la nova intervenció, d'aquest any 1999, a la zona estricta de la porta i el sector que s'extenia a llevant d'aquesta, just on la campanya de 1983 havia donat resultats negatius.

## CAMPANYA 1999

### L'EXCAVACIÓ

L'excavació va fer-se durant 3 setmanes de juliol amb 2 obrers, 2 estudiants i un adjunt a la direcció el Sr. Jairo Martín.

L'àrea d'excavació va adoptar una forma triangular, forçada per l'obligació de seguir estrictament els marges de la propietat de F.Sala, entotal van ser uns 200 m<sup>2</sup>, formant un triangle de 20x20x28 m. Inicialment es van obrir 4 cales de sondeig per valorar la potència de l'estrat vegetal, una vegada feta aquesta comprovació, el primer nivell va ser extret amb màquina. Recordem que el terreny en qüestió havia estat en conreu fins quinze dies abans de la intervenció. Una vegada extreta la capa vegetal, la segona operació fou la de localitzar les rases de sondeig efectuades en aquest sector l'any 1983, seguidament van ser novament buidades; aquesta operació era necessària a fi de no tenir més endavant problemes amb contaminacions de materials, alhora era important comprovar la planimetria topogràfica per tal de situar novament les restes conegudes des de l'any 1983. Concretament van ser reexcavades les cales C5, C7, C8 i la B-C, corresponent aquesta al portal d'entrada.

Sota la capa vegetal (UE 3000) va quedar al descobert un conjunt de diverses estructures arqueològiques, en principi no tocades pels treballs agrícoles més recents. La primera feina fou la de identificar i delimitar aquestes estructures a fi de poder-les definir i interpretar.

El primer estrat, com hem dit, era l'estrat vegetal (UE 3000) que cobria la totalitat de la zona d'excavació. Corresponia al nivell de conreu modern, el formaven terres flonjes, de color fosc i era clarament identificable a tot el sector. Va ser extret amb mitjans mecànics. Els materials foren recollits de forma no sistemàtica i en ells trobem representades totes les èpoques.

### **Estructures constructives**

L'espai d'excavació, una vegada alliberada del primer estrat i abans de la delimitació de UE's, presentava algunes acumulacions de pedres, així com també concentracions d'ossos humans i fauna diversa. També varen perfilar-se, des del primer moment, dues estructures muràries de gran format: una paret ample (70 cm.) en direcció N-S (UE 3017) feta amb petites pedres enganxades amb fang que apareix delimitant tot el marge est de l'excavació i que travessa tota l'amplada de l'excavació (més de 20 m. de llargada vista) i que s'extén més enllà dels límits de la cala; apareix assentada sobre el terreny natural i es conserva en uns 50 cm. d'alçat. La paret presenta una possible

trinxera de fonamentació (UE 3016), molt estreta que no es va buidar. Aquesta paret molt més superficial que la resta d'estructures, així com la seva factura constructiva ens fa pensar en una construcció moderna, un mur de contenció o marge de propietats, l'estratigrafia no ajuda a definir-ne l'època al estar immediatament a sota la capa vegetal, segurament va ser destruïda pels treballs de conreu.

La segona gran estructura, també d'època moderna, és una paret de marge (UE 3010) que separava les propietats Puig i Sala, era formada amb pedres alineades i filades en sec. Aquesta estructura va ser desmuntada al comprovar que darrera d'ella continuaven els estrats romans i estructures identificades al seu davant. Aquesta estructura va ser desmuntada per tal de poder procedir a l'excavació en extensió dels nivells romans.

Finalment la tercera estructura murària es una paret romana (UE 3019); aquesta estructura es conserva en la seva darrera filada, és feta de pedra del país enganxada en fang i amb pedres irregulars de petites dimensions, medeix 60 cm. d'amplada i apareix flanquejant el portal per la banda est. Comença enganxada (adaptant-se) a la gran pedra regular que fa de base de la polleguera de la porta i segueix 6 m. en direcció nord, seguint l'orientació dels eixos de la ciutat seguidament tomba en 90° en direcció est 3 m. més fins que és perd. Apareix coberta pels estrats romans UE 3026 i UE 3027 que presentaven materials romans datables a partir de segle II dC. (T.S.hispànica i africana de cuina).

## **Fosses i enterraments**

En el procés de neteja immediat a l'extracció de la capa vegetal van identificar-se algunes concentracions de pedres i ossos que van ser delimitades per tal de poder-les identificar. El resultat fou la localització de dues tombes d'inhumació amb tres individus adults enterrats; tres llocs amb evidències d'enterraments infantils de nounats; dos enterraments de cànids; algunes acumulacions de pedres i ossos sense connexió; i dues fosses. Passem seguidament a descriure i comentar aquestes estructures.

La UE 3002 correspon a la inhumació d'un adult, l'enterrament es fa dins d'una fossa simple (UE 3034), excavada en el terreny natural del sector (UE 3028); l'esquelet es troba disposat decubit supí, amb els braços creuats sobre el pit, les cames apareixen lleugerament flexionades, el cap descansa sobre una petita llossa que li feia de capçal, a la part dels peus van aparèixer dos claus de ferro; una part del crani i un fèmur apareixen perduts per accions mecàniques modernes. Després de l'extracció de les restes es va poder documentar que sota aquest esquelet apareixien restes d'un enterrament anterior, segurament destruït per l'excavació de la fossa UE 3034. Del segon enterrament en restava part del fèmur i la tibia en connexió, la resta d'ossos havia desaparagut, la pedra que cobria els peus podia pertanyer a la coberta d'aquesta primera inhumació. L'orientació de les dues tombes és W-E amb el cap a ponent.

La UE 3005 correspon a la inhumació d'un adult; la fossa és simple (UE 3033), va ser excavada en part dins el terreny natural; el retall de la fossa ha estat molt difícil de resseguir. L'esquelet presenta els braços creuats sobre el pit i les extremitats inferiors lleugerament flexionades. L'orientació de la tomba es W-E amb el cap a ponent. Aquest

enterrament s'ha trobat a menys d'un metre de l'anterior en direcció a llevant, ot seguint la mateixa orientació.

A les dues tombes destaca la posició dels l'esquelets que es troben disposats gairebé iguals. Cap dels dos enterraments presentava aixovar o restes relacionades amb el habillament personal. Entre les terres que farcién les tombes i tapaven els esquelets van apareixer alguns fragments ceràmics com ara dels tipus T.S.hispànica i comuna africana (Ostia III, 267-A; Lamb.10A; Atlante CVII,12) aquests darres tipus amb una àmplia cronologia que situa els tererraments a partir del segle II dC. en endavant. Per la tipologia, posició i cotes tendim a pensar que els dos enterraments puguin ser contemporànis.

En aquest sector també s'han documentat, a tres punts diferents, indicis d'enterraments infantils de nounats, són les UE's **3006**, **3007**, **3013**. En cap dels casos s'ha pogut apreciar l'existència de fossa i les restes apareixen molt trinxades el ser molt superficials i de feble textura.

En aquesta superfície també van apareixer els enterraments de dos cànids. El primer (UE **3004**) no s'hi va apreciar la fossa; una altra acumulació de pedres i ossos (UE **3029**), alguns en connexió anatòmica, que fa pensar en un segon enterrament d'un cànid. També una petita fossa de 44x58 cm. (UE **3025**) que retalla el terreny natural, contenia restes òssies humanes i de fauna diversa (UE **3003**), juntament amb molta pedra que no fa pensar en un enterrament, sino en una acumulació de difícil interpretació. La UE **3022** correspon a una acumulació de pedres que mostren una certa disposició intencionada, són dos alineaments paral.lels que delimiten un espai central lliure de pedra; inicialment va plantejar-se la possibilitat que l'estructura delimités un enterrament, però la seva excavació no va aportar cap indicati que permetés aquesta interpretació. En un altre punt va trobar-se una gran llossa de pedra del país (UE **3024**), disposada horitzontalment, de 1'80 m. de llargada i 0'50 m. d'amplada, que va fer pensar que es tractava de la coberta d'un enterrament, però una vegada aixecada va resultar que s'assentava directament sobre el terreny natural; per la seva forma però, no descartem que pogués ser una coberta de tomba desplaçada del lloc original.

Com deiem va delimitar-se algunes concentracions de pedra, algunes d'elles, com la UE **3015**, per la seva forma allargassada suggereien que pogués tractar-se d'una tomba, però la seva excavació va descartar aquesta possibilitat. Altres concentracions van servir per delimitar fosses, com ara la UE **3018**, un retall ovalat de 57 cm. de profunditat i 1'56 m. de diàmetre omplenat amb pedres, sense altres materials que correspon a la UE **3012**. Igualment la fossa circular UE **3020**, amb 1'40 m. de diàmetre i 0'93 m. de fondària; aquesta fossa és amortitzada per dos estrats: UE **3014**, amb una potència de 0'6m. i la UE **3021** a sota; ambdós estrats amb poquissim materials arqueològics, alguns fragments de T.S.hispànica indica una datació a partir de S.II dC.. La fossa en un cert punt presentava un segon retall també circular de 0'80m. de diàmetre i les parets rectes fins arribar a la base que era plana; la fossa suggereix un ús per encaixar-hi alguna estructura circular de base plana. Aiximateix la UE **3032**, un estrat que mostrava una planta triangular, va resultar ser una concentració d'ossos de fauna diversa.

Un dels problemes que ha plantejat l'excavació d'aquestes estructures i estrats és que la seva superficialitat, gairebé en contacte amb les terres de conreu, pot haver suposat la destrucció d'altres possibles enterraments. Un segon problema general de tot aquest

sector del jaciment és que les fosses dels enterraments són imperceptibles i molt difícils d'identificar, tot i que en bona lògica deurien existir, això és provocat pel tipus de terres molt argiloses i compactades, que amb els anys tendeixen a esborrar-se l'imprompta del forat.

Altres estrats que s'han identificat en l'excavació d'aquest sector han aportat poca informació arqueològica. Per exemple l'estrat **UE 3001**, correspon a un nivell que inicialment va documentar-se a l'extrem est de l'excavació, tocant al mur modern **UE 3017** i que queda tallat per aquesta estructura muraria; va ser un nivell de difícil seguiment i que apareix tapant el nivell natural (**UE 3028**). No va poder-se excavar en tota la seva extensió per les limitacions de l'àrea d'excavació i caldrà seguir-lo més endavant. Un altre estrat, el **UE 3008**, correspon al primer nivell romà que es documenta darrera darrera el marge de propietat modern **UE 3010**; tot i no haver-se començat a excavar encara, en la seva neteja superficial ha aparegut un fragment de DSP grisa que permet una datació *post quem* de S.V dC. . En relació amb aquest estrat va aparèixer una gran concentració de petites pedres (**UE 3011**) que apareixia immediatament darrera la paret del marge **UE 3010**, que per la forma que adopta, paral·lela a l'orientació de la muralla, podria identificar-se com un farciment més que no pas un paviment de carrer (*l'intervallum*), aquesta hipòtesi la plantejarem amb reserves, al no conèixer encara la disposició d'aquest carrer en aquest sector; caldrà avançar més en l'excavació d'aquesta zona per treure'n una conclusió al respecte. Pensem que l'excavació de l'estrat **UE 3008** resultarà definitiva; tot i així no dubtem de l'adscripció romana del nivell, a la vista del material que presenta, entre el que destaquem DSP grisa.

Finalment indicar que a la zona excavada immediata a la paret **UE 3019**, fora ciutat per la banda oest i davant la zona on recorriria la muralla, apareix un paviment molt homogeni que s'exten per tota la zona i que és format per graves compactades, d'una consistència bastant dura, és l'estrat **UE 3035=3090** ; sota aquest nivell ja apareix el terreny natural de la zona (**UE 3028**). Pot interpretar-se clarament com un nivell de circulació fora muralla.

Aquesta zona d'excavació resulta sumament important per la compressió global de tot el sector de la porta. Per una banda tenim una evidència negativa, respecte a la documentació de la muralla, ja que sense cap mena de dubte aquesta havia de trobar-se travessant tot aquest sector. Aquesta constatació ens indica com tota la zona va patir una important activitat humana, encaminada a l'amortització general de les estructures construïdes; aquesta activitat té en el desmuntatge total de la muralla, fins a nivell de fonament, el seu fet més singular. Aquesta eliminació de tot rastre de la muralla, agreujada pel fet que la muralla no presenta rasa de fonamentació o fossat, com a mínim en el troç que la coneixem, impossibilita conèixer el traçat del parament defensiu de la ciutat en tota aquesta zona. Gràcies a l'orientació del carreu/polleguera i d'un tram d'intervallum excavat 100 m. més a l'est que podem intuir l'orientació d'aquesta.

La segona consideració fa referència a la possibilitat que les dues tombes siguin significatives de l'existència d'un àrea de necròpoli a la zona; sense descartar que en un futur apareguin nous enterraments, pensem que els 3 coneguts fins ara són en comparació a l'extensió de l'àrea excavada un baix registre per ser considerada una necròpoli estable a la zona. També s'ha de considerar que aquests tres enterraments van fer-se quan la muralla ja havia desaparegut, doncs coincideixen dins el seu traçat, això

descarta que aquestes tombes puguin formar part d'una clàssica necròpoli extramurs de la ciutat, la qual no s'ha trobat encara.

El mur en forma de L (UE 3019) que flanqueja la porta per la banda de llevant, i que es conserva en la darrera filada, és segurament un element afegit en un moment tardà; la seva relació amb la pedra de la polleguera és evident i podria tenir una funció de protegir l'entrada tardana d'un nivell d'ús més elevat que es troba a la banda de llevant; la segona possibilitat és que pugui tractar-se d'alguna dependència no determinable del moment tardà, relacionada amb les altres estructures constructives visibles que s'adossen al parament de la muralla i torre de la banda oest de la porta, i que encara no s'han excavat.

## **INDEX D'UNITATS ESTRATIGRÀFIQUES**

UE 3000. Superficial  
UE 3028. Terreny natural

### **Estructures.**

UE 3017. Paret marge moderna  
UE 3016. Possible trinxera de fonamentació UE 3017  
UE 3010. Paret marge moderna de separació de propietats actuals  
UE 3019. Mur romà extramurs adossat a la porta, en forma de L.

### **Fosses i enterraments.**

UE 3002. Inhumació adult  
UE 3034. Fossa inhumació 3002  
UE 3005. Inhumació adult  
UE 3033. Fossa inhumació 3005  
UE 3006. Inhumació infantil  
UE 3007. Inhumació infantil  
UE 3004. Enterrament de cànid  
UE 3025. Interestrat de UE 3003  
UE 3022. Estructura de pedra indeterminable (forma de tomba)  
UE 3024. Gran llossa de pedra, possible cobertera de tomba.  
UE 3029. Concentració de pedres i ossos  
UE 3003. Concentració de restes humanes i fauna indeterminable  
UE 3018. Retall ovalat omplenat amb pedres.  
UE 3020. Fossa circular  
UE 3013. Restes d'inhumació infantil  
UE 3012. Farciment de UE 3018

### **Estrats**

UE 3014. Farciment fossa 3020  
UE 3021. Farciment fossa 3020  
UE 3015. Estrat estèril allargassat  
UE 3032. Estrat planta triangular  
UE 3001. Estrat romà extrem est. No excavat.

UE 3008. Estrat romà. Primer darrera marge 3010.

UE 3011. Concentració de pedres possible tram d'*intervallum*. Costat 3008

UE 3035=3090. Possible paviment extramurs de la ciutat

### CAMPANYES 2000 i 2001

Hem optat per agrupar els resultats de les campanyes dels anys 2000 i 2001 pel fet d'haver-se desenvolupat en el mateix sector i ser una continuació de l'altra. L'excavació de les dues campanyes va incidir sobre les mateixes unitats estratigràfiques construïdes; això fa que resulti molt més coherent l'estudi global en aras de la interpretació global del sector. La campanya de l'any 2000 va portar-se a terme el mes de juliol amb la participació de quatre estudiants d'arqueologia, dos obrers i un adjunt a la direcció, el Dr. J.M<sup>a</sup>. Palet. La campanya del 2001 va comptar amb quatre estudiants, un obrer i un adjunt a la direcció, el Dr. J.M<sup>a</sup> Palet. Considerant la gran extensió de l'àrea d'excavació oberta i tenint en compte la limitació en recursos humans, va fer que els resultats obtinguts festiguessin en relació als recursos invertits. Tot i així els resultats que exposarem els podem considerar molt importants i novedosos, alhora que queda constatada la gran potencialitat arqueològica que presenta el sector Porta Nord, i que properes intervencions arqueològiques s'encarregaran d'anar mostrant.

Finalitzada la campanya d'excavacions de 1999 en aquest sector; que com hem comentat va quedar molt condicionada per la negativa del aleshores propietari Sr. F.Sala per deixar-hi excavar; i que va impossibilitar treballar en el sector on l'any 1983 s'havien documentat les restes de la muralla, vam plantejar-nos la necessitat de programar una nova intervenció. Superats els problemes i condicionants de la propietat, doncs des de setembre de 1999 els terrenys són propietat de la Generalitat de Catalunya, per l'any 2000 vam plantejar l'obertura de tot el sector occidental de la porta. L'objectiu era excavar i deixar al descobert part del parament defensiu, l'*intervallum* que resseguia la muralla per la banda interior i coneixer la façana de cases que s'obria a aquest carrer. A tal efecte va perllongar-se vers l'oest la primera cala triangular de l'any 1999 (de 20 x 20 x 28 m aproximadament); la nova quadricula abastava unes dimensions de 25 x 50 m., fins a obtenir una superfície total d'excavació de 1.250 m<sup>2</sup>, de les quals aproximadament 500 m<sup>2</sup> ja havien estat començats a excavar en la campanya de 1999.

La primera operació fou l'extracció amb màquina de l'estrat vegetal de 40 cm. de potència que cobria tot el sector. Una vegada efectuada aquesta operació, la segona fase va consistir en localitzar les cales B-18 i B-19 realitzades l'any 1983 i que havien servit per documentar el pas de la muralla per aquest sector. Aquestes dues cales de 5 x 1 m, varen ser localitzades fàcilment pel fet d'haver estat omplenes amb terres vegetals de coloració més fosca i consistència flonja per part del propietari; una vegada delimitades les dues cales es va procedir al seu buidatge. Aquí hem de comentar que el sistema seguit pels excavadors de 1983 fou el propi d'un sondeig de delimitació, en el que una



vegada localitzada la muralla en la seva superfície s'abandonava l'excavació, doncs l'objectiu era documentar el traçat i no excavar l'estructura. Efectuat el buidatge de les dues cales i amb la muralla vista en planta, es va optar per perllongar les dues cales originals vers el sud, a fi de disposar de dos talls estratigràfics més complets i poder planificar l'excavació del sector. Paral·lelament es va procedir a extreure la primera capa de tota la superfície del sector (UE 3040) d'uns 10-15 cm. de potència per tal de poder identificar els primers nivells romans i per acabar l'extracció de les restes de terres vegetals en els punts que l'extracció mecànica havien deixat sense extreure. Aquesta operació podem considerar-la com una picada de seguretat, abans d'abordar l'excavació dels primers nivells arqueològics antics.

Finalitzada aquesta operació prèvia de preparació de l'àrea d'excavació va procedir-se a la seva excavació. L'anàlisi dels resultats de les dues intervencions el farem per subsectors, tal com va fer-se l'excavació; per tal de fer-ho més comprensible al lector, tot i que aquests subsectors estan estretament lligats entre ells.

Dividim l'àrea en 7 subsectors:

1. Muralla
2. Torre
3. Porta
4. *Intervallum*
5. Cases obertes a l'*intervallum*
6. *Kardo maximus*
7. Zona occidental extramurs

## 1. Muralla

S'ha documentat la muralla de la ciutat en el tram situat a l'oest de la porta. En el traçat que segueix l'orientació nord-est/sud-oest, tal com va documentar-se en la delimitació de 1983, aquesta orientació no s'ha pogut seguir més enllà d'un metre, al quedar fora de l'àrea d'excavació; en canvi s'ha pogut excavar en la seva totalitat a partir del punt en que la muralla presenta una inflexió que s'orienta en sentit E-W fins el punt on s'obre la porta; en total 17,28 m. lineals. Aquest tram de muralla guarda la perpendicularitat respecte el *cardo maximus* i és paral·lel als *decumani* de la ciutat. Tot fa suposar que les restes de muralla trobades corresponen a les pedres de la filada inferior del parament defensiu; és possible que el seu alçat -tan sols en un punt hem trobat dues pedres de la segona filada- presentés unes característiques lleugerament diferents, tal com fan suposar alguns indicis que després comentarem.

La tècnica constructiva consisteix en grans blocs de pedra del país, lleugerament desbastada de la pedrera, unides en sec. Cal recordar que el tipus de pedra utilitzat gairebé no necessita treballs d'agençament per la seva utilització, perquè el trencament dels blocs en el moment de ser extrets de la pedrera tendeixen ja a la regularitat. Aquesta part baixa de la muralla es presenta massissa i està construïda amb pedres de gran dimensió entre 1 i 1'5m. de llargada, disposades longitudinalment al seu traçat, és format per un doble parament: l'interior UE 3044 i l'exterior UE 3045, els dos llenços són travats entre ells, formant en conjunt una plataforma pètria; l'amplada del parament

oscil·la entre els 3,5 m i els 3,8 m. Un segon aspecte tècnic que ens ha sobtat és que fins ara no s'han trobat indicis de fonamentació: els blocs de pedra es disposen directament sobre el terreny natural, prèviament aplanat. Cal indicar que el terreny natural d'aquest sector és força compacte, per tant, deuria ser el mateix pes i la considerable amplada de la construcció el que donava l'estabilitat necessària a la muralla de *Iesso*.

Tapant totalment la muralla va aparèixer un estrat de 40 cm de potència, molt homogeni, format per petites pedres irregulars i terra (UE 3050=UE 3071), amb molt poc material arqueològic; aquest estrat l'interpretem com les restes del farciment interior de la muralla. La formació d'aquest nivell és resultat del saqueig de les pedres tallades que formarien els paraments de la muralla i que un cop desapareguts aquests, el farciment, en no tenir valor de reaprofitament, es deuria escampar ocupant els espais deixats pels blocs extrets i tapant parcialment la filada inferior no espoliada. S'assentava directament sobre la plataforma de grans pedres que li fan de base. Els dos paraments, l'interior i l'exterior, que el devien delimitar originalment eren formats per carreus de pedra tendents a la regularitat, tal com suggereixen les dues úniques pedres trobades pertanyents a la segona filada, tècnica que ja van apreciar també els arqueòlegs responsables dels sondejos de delimitació de l'any 1984 (Garcés, Molist, Solias, 1989, pàg. 112). Tot sembla indicar, a la vista de la planta coneguda que la plataforma pètria seria més compacta a mida que ens acostem a l'obertura del portal, mentre que a la resta observem un farciment interior de petites pedes irregulars amb fang (UE 3052), i que no presenta materials, la seva naturalesa és semblant a la que trobem per sobre i que ja hem comentat (UE 3050=UE 3071) ; també s'observa l'existència d'uns blocs disposats a cruany que tenen la funció de lligar els paraments interior i exterior de la muralla. Del moment de saqueig i aprofitament de la muralla és també un retall, UE 3073, que ressegueix tota la muralla per la banda interior de la ciutat fet amb motiu de l'extracció dels blocs. El retall esmentat va destruir també una part del paviment de l'*intervallum* que discorria paral·lel a la muralla. Com a conseqüència de tenir el retall d'expoli i haver-ne excavat el seu contingut (UE 3048 = 3094), en aquesta banda interior de la ciutat, es va documentar l'existència d'una seqüència estratigràfica de molt poca potència, de no més de 20 cm, possiblement relacionada amb a la construcció de la muralla. Aquests nivells, corresponen als estrats UE 3075 i UE 3081 aporten molt poc material i resulten, per tant, difícils de datar amb precisió, tot i que marquen un clar horitzó d'època republicana, doncs hi trobem representada la ceràmica campaniana de tipus A tardana i B, comunes d'engalba roja i àmfora indeterminada. Aquests nivells, que només han pogut ser excavats a l'interior de la rasa ja buida, poden haver estat retallats per la construcció de la muralla: les pedres de la primera filada de la muralla quedaren en contacte directe amb aquest horitzó anterior; no s'ha apreciat l'existència d'una trinxera de fonamentació de la muralla que s'hi pugui relacionar. Finalment indicar que el nivell de paviment de l'*intervallum*, el nivell de circulació del carrer, és l'element més clar per veure quina seria la part visible de l'alçat de la muralla, i que seria a partir de la segona filada de pedres; per tant tot sembla indicar que, a l'interior de la ciutat, la primera filada de la muralla no aniria a la vista. Diferent cas sembla presentar la part exterior, on el nivell de paviment de graves i llosses sembla adossar-se a la muralla, deixant vista bona part de les pedres d'aquesta primera filada.

El sector de muralla que per ara presenta més incògnites és la part que discorria en sentit nord-est/sud-oest. Més enllà de la pedra que marca el límit del portal, on es troba la base d'una de les pollegueres de la porta i que correspon alhora a la primera pedra de la muralla en aquest sentit, tal com ho indica la seva orientació, la muralla no s'ha

conservat. Tot fa indicar que ha estat desmuntada completament, com a mínim en el sector obert fins ara en aquesta excavació que comprèn el traçat d'uns 20 m lineals.

L'excavació dels nivells exteriors de la ciutat, situats davant la muralla, que interpretem com a nivells de formació natural més antics a la construcció d'aquesta, indiquen que la muralla de *lesso* no presentava un fossat defensiu. Aiximateix com comentarem més endavant s'han pogut documentar tota una sèrie de construccions adossades a la banda exterior de la muralla.

## 2. La torre

La troballa més important feta l'any 2000 en aquest sector ha estat, sens dubte, la documentació d'una sòlida torre defensiva que flanquejava la porta pel costat oest. Aquesta estructura defensiva, l'existència de la qual fins ara es desconeixia, explica una de les incògnites plantejades arran de la intervenció del 1984, com era la peculiar forma de la muralla en el seu extrem nord: la inflexió d'uns 60 graus respecte als paraments coneguts que dona com a resultat un frontal pla de 17'28m. perpendicular al *cardo maximus* i en el qual s'obre la porta a l'extrem est; la porta, per tant, no estava centrada en aquest pany de muralla. Ara s'explica que la seva posició en un extrem es degui a la presència de la torre en aquest punt.

La torre és de planta quadrangular i s'adossa sense lligar-se arquitectònicament al parament exterior de la muralla, de manera que només presenta tres parets visibles: la UE 3066 al nord, la UE 3067 a l'est i la UE 3049 a l'oest, la quarta paret que hauria de tancar l'estructura pel sud no existeix, doncs aprofita el mateix parament de la muralla. Les parets de la torre apareixen cobertes per dos estrats: UE 3057, correspon al nivell deixat després de l'extracció mecànica de l'estrat superficial, seria la picada de seguretat; sota d'aquest apareix la UE 3076, un nivell que mostra molt de pedruscall, seria igualable al UE 3050; els materials són de diverses èpoques i no ajuden a precisar la datació. Les dimensions de la torre són de 8'75 m d'amplada i 5'75 m d'avançada. Igual que la muralla, es conserva també la darrera filada d'aquesta construcció, fet que dificultarà entendre l'articulació de la torre amb la muralla. La tècnica constructiva de la torre presenta les mateixes característiques que la muralla: està formada per uns murs de 1'80 m d'amplada; els paraments estan construïts amb pedres del país de grans dimensions, seleccionades i tendents a la regularitat sense estar tallades; aquestes són unides en sec i disposades en dues o més fileres longitudinals i configuren un únic parament. L'espai interior de la torre, lliure de blocs de pedra, està omplenat per un estrat homogeni de terres i petites pedres irregulars, que encara no s'ha excavat; aquest fet fa pensar que l'interior de la torre deu ser buit, tal com indica també la disposició de les pedres d'aquesta primera filada. Inicialment vam plantejar la possibilitat que la torre fos un element afegit posteriorment a la muralla, pel fet de no haver-se lligat els paraments; però replantejant aquesta possibilitat hem de fer notar que estem gairebé a nivell de fonamentació, i per tant desconeixem les característiques de l'alçat dels murs que podrien estar lligats amb la muralla en una cota superior de l'alçat; també cal considerar, com hem exposat abans que la ubicació de la porta en un extrem del frontal de la muralla pot ser indicatiu de que el model arquitectònic de la fortificació ja hagués contemplat des del primer moment la construcció de la torre en posició central, flanquejant la porta. Recordem com la torre està gairebé centrada en aquest frontal de

17'28 m, trobant-se a 4'25 m de l'obertura de la porta i a 3 m del punt on la muralla fa la inflexió en direcció nord-est-sud-oest.

La torre s'assenta directament sobre el terreny natural, igual que la muralla. A la part exterior, immediatament davant de la torre, i en el seu flanc est, han aparegut diversos carreus caiguts, sens dubte pertanyents a l'alçat d'aquesta estructura i que són testimoni del moment del desmuntatge de la muralla i la torre. La torre apareix arrasada i nivellada amb la part conservada de la muralla, és a dir guardant una mateixa horitzontal. Pel que coneixem fins ara –aquest subsector es troba en aquests moments en curs d'excavació– la torre presenta respecte la muralla algunes diferències que caldrà incidir-hi, per exemple: en el punt de l'angle que formen les parets de la torre **UE 3067** i **UE 3066**, punt on falten algunes pedres de la cantonada que han estat clarament expoliades, tal com indica el nivell d'expoli **UE 3077** i els retalls **UE 3085**; en aquest punt s'ha profunditzat en l'excavació i s'ha pogut documentar com a la cantonada apareix el que podria ser una segona filada, tot i que no podem determinar si és una pedra solta de reforç de la cantonada o forma part d'una nova filada inferior que estaria per sota el nivell de la primera filada de la muralla; és a dir en aquest punt la torre s'anivellaria amb la muralla a partir de la segona filada de la torre. També a l'altre angle, el format per les parets **UE 3066** i **UE 3049** la construcció mostra una segona filada, però aquesta vegada en una cota més elevada, tot i que amb la mateixa intenció la de buscar el nivell de cota de la primera filada de la muralla. La pregunta que ens formulem és: tenim 3 filades conservades de la torre? , o bé, s'està adaptant la torre al desnivell del terreny, utilitzant aquest sistema d'esglaonat de filades? Les properes excavacions ens ho han de resoldre.

La presència d'una torre quadrada flanquejant la porta nord de la muralla de *Iesso* és un recurs d'estratègia militar molt efectiu, que indica perfectament la funció defensiva de la muralla , funció que per altra banda ja s'intueix per l'envergadura de les seves dimensions. La posició avançada respecte al frontal del llenç i la seva situació en el costat dret de la porta permeten als defensors disparar al flanc dret dels potencials atacants, que tenen en aquest costat dret el seu punt més vulnerable, justament per la disposició de l'armament ofensiu individual. Per tant, des d'un punt de vista d'estratègia militar, la torre de la muralla de *Iesso* compliria perfectament la funció per la qual va ser construïda i s'ajusta als cànons arquitectònics d'aquesta mena de construccions

### 3. La porta

La porta també va ser un dels elements documentats en els sondejos de l'any 1983 (Garcés Molist, Solias 1989, pàg. 112); en la nostra excavació de 1999, al buidar la cala BC del 1983, va aparèixer matemàticament l'obertura corresponent a la porta nord de la ciutat. La descripció que en podem fer coincideix exactament amb la descrita en aquell article: un paviment de petits còdols ben cimentats sobre una base de lloses constitueix el paviment del portal d'entrada; així mateix, va aparèixer el gran bloc de 1,40 m x 0,86 m perfectament esquadrat, al qual ens hem referit abans, i que corresponia a la base on es recolzava la gran polleguera del batent de la porta pel costat est. Per molts pocs centímetres, la cala de 1983 no va permetre emplaçar amb exactitud l'extrem oest del portal. Arran de la nostra intervenció hem pogut constatar com un dels blocs on es feia començar el llenç de muralla en sentit nord-oest/sud-est, i que ara s'ha

pogut excavar totalment, presentava un rebaix idèntic al ja conegut per emplaçar la polleguera de l'altre batent de la porta de la ciutat. Aquesta dada permet precisar definitivament l'amplada del portal en 3'35 m de llum.

Les excavacions en extensió dels anys 2000 i 2001 han permès però conèixer molts més detalls i particularitats de la porta nord de la ciutat de *Iesso* que no s'havien pogut detallar en la delimitació antiga.

En realitat no podem deslligar la porta, ni de la muralla, ni del carrer, el *cardo maximus* d'accés de la ciutat. Tots tres elements formen un conjunt arquitectònic del que la porta en constitueix l'obertura. Per aquest motiu en la seva anàlisi hem de considerar globalment les característiques de tot el conjunt per fer-ne una reconstrucció ajustada. L'estructura arquitectònica que formaria estrictament la porta ha desaparegut; com hem dit queda conservada la primera filada de les pedres de la muralla que permeten conèixer l'amplada del portal, gràcies a la imprecisa de les bases de les pollegueres. És impossible refer l'aspecte arquitectònic d'aquesta porta, però que per algun indici podríem intuir que deuria ser monumental; per exemple s'ha localitzat desplaçat sobre l'*intervallum*, a pocs metres de la porta, un carreu de pedra del país (68x99x60 cm) que mostra un frontal treballat amb un encoixinat que és resseguit d'una anathrosis, carreu que podria pertanyer a l'alçat de la porta o muralla annexe; aquest document és per nosaltres prou significatiu per considerar alguna mena de monumentalització a la part frontal de la ciutat.

Tot i que encara no s'ha acabat l'excavació d'aquest sector, l'observació detallada de les pedres que configuren el portal i analitzant l'estratigrafia que mostra el *cardo maximus*, que atravesa la porta, podem intuir un mínim de 3 fases diferents, que van transformar lleugerament la primitiva porta de *Iesso*. Cal fer esment del handicap que ens ha suposat la pèrdua d'una part de l'estratigrafia en aquest punt clau, arran del sondeig de 1983, doncs la cala BC va seccionar tota l'amplada del portal i va arribar fins el primer paviment de la porta. Seguidament passem a descriure les 3 fases de més antiga a més moderna:

**Fase I.** La primera fase que documentem a la porta de la ciutat resulta, davant l'estat actual de les excavacions, la que presenta més incògnites i interrogants que caldrà resoldre en un futur. En primer lloc ens plantejem els límits originals de l'obertura, doncs els que s'han conservat millor pertanyent al moment final. Una peculiar disposició de forma trapezial que mostren les pedres de l'extrem de la muralla pel costat de ponent, ens fan plantejar la possibilitat que l'obertura original fos modificada en un segon moment.

D'aquesta fase l'element construït millor conservat són les llosses que conformen el primer paviment del *cardo*, la UE 3084, tant als metres immediats a l'accés exterior, com els primers metres de l'interior de la ciutat. Aquestes llosses del paviment mostren clarament, pel desgast que presenten, la imprecisa de les roderes dels carruatges que transitaven pel portal. El primer paviment enllossat mostra unes reformes en el seu ferm a base d'uns parxes de grava cimentades, molt dures, que tapen desnivells i forats provocats pel desgast d'ús i que són indicatives d'unes actuacions d'arranjament i manteniment regular del ferm del carrer (UE 3099).

Del primer moment de la porta ha de ser també una canalització o claveguera que travessava la porta i que afavoria el desguàs d'aigües residuals vers l'exterior de la ciutat; aquesta canal d'aproximadament 75 cm. de llum, estava construïda amb grans blocs allargassats, que s'ha pogut resseguir diversos metres tant a l'interior com a l'exterior, travessant la porta. El fet d'apareixer sobresortint uns 15 cm. del paviment enllossat ens indica que aquesta estructura devia anar vista en la seva part superior durant aquesta fase; també és de preveure que la canalització aniria tapada amb lloses; això fa que necessàriament estigués situada en un lateral de la porta, a fi de no entorpir el trànsit rodat que circulava pel portal. De ser així, estariem en condicions d'establir el límit est de la porta, recordem que la muralla en aquest sector ha desaparegut; aquest límit coincideix amb la ubicació de la gran pedra de la polleguera del full de porta oriental, que considerem d'una fase posterior. Si mesurem l'obertura des del límit occidental de la porta, corresponent a la 2<sup>a</sup> i 3<sup>a</sup> fase, i descomptant l'amplada del canal de desguàs, tenim una obertura de 2 m; aquesta amplada sembla petita per la porta principal d'una ciutat com *Iesso*; en cas de confirmar-se la proposta de desplaçament del portal, que fem, obtindriem una amplada útil al trànsit rodat de 4'3 m.

**Fase 2.** En aquesta fase pensem que pot haver-se produït una transformació respecte la fase precedent; plantejem com a hipòtesi de treball la possibilitat que l'obertura de la porta sofrís una reducció o com a mínim un desplaçament vers el costat est; doncs observant la disposició de les pedres que configuren l'extrem de la muralla per la banda de ponent de la porta, s'hi pot apreciar una peculiar disposició que fa pensar en una part de muralla afegida, de forma trapezial, que de ser-ho s'hauria produït en aquesta època. També les pedres que conformen l'extrem mostren un retall que pot ser indicatiu d'alguna funció relacionada amb el full de la porta. La mateixa pedra que en la darrera fase fa de base per la polleguera oest de la porta presenta unes marques molt clares de desgast per rodes de carro que són indicatives del nivell de circulació a una cota més baixa que a la tercera fase. Aquesta fase de la porta el relacionem amb el paviment de carrer **UE 3095**, un paviment format per successives capes de graveta i materials ceràmics molt esmicolats que datem a partir del segle III, tot i l'existència de 7 fragments sense forma de TS Africana D que consideren restes encara del nivell superior. La mateixa naturalesa del paviment, amb recreixements constants, fa difícil resseguir exactament les superfícies de circulació, es per això que considerem que la construcció dels fermes de circulació és un procés constant de manteniment amb noves aportacions.

El costat est de la porta és el sector que presenta més problemes, doncs pel fet d'haver desaparegut la muralla perdem el referent més clar per determinar possibles transformacions de la porta; és la ubicació del gran carreu de la base de polleguera de la porta l'únic referent constructiu útil per la interpretació, la colocació d'aquest bloc petri degué comportar necessàriament una afectació en la disposició original del portal primitiu i de l'extrem de la muralla. Si en aquesta segona fase la porta s'extenia fins on després s'ubica el carreu de polleguera ens dona una amplada de portal igual a la de l'època posterior, és a dir 3'35 m, però a una cota 40 cm més baixa. D'aquesta segona fase hem de destacar que la gran canalització de desguàs que teníem en funcionament en la fase anterior, és ara amortitzada i les parets de la mateixa queden a la vista, així com l'interior de la canal que queda colmatat (**UE3089**), quedant tots l'estructura integrada en el paviment d'accés i entrada de la ciutat, fet que queda comprovat observant l'important desgast per pas de carruatges que mostren els coronaments de les parets de la canal.



**Fase 3.** Correspon a la més moderna, d'aquesta fase seria la porta tal com ens ha perdurat. L'existència dels dos punts d'ancoratge de les pollegueres ens indica que era una porta de doble full, la distància entre els dos eixos és de 4'20 m. i l'obertura útil de portal de 3'35 m. de llum. La pavimentació del carrer que correspon a aquesta fase és representada per les UE's 3092 i 3093. La superfície d'aquest nivell de circulació apareix enrassat amb la superfície d'aquestes dues pedres de les pollegueres; d'aquesta fase del carrer, a la zona estrictament del portal, és conservava una única llosa plana, ben travada i anivellada amb la pedra de la polleguera occidental; aquesta llosa la considerem l'únic testimoni d'un empedrat que configuraria el portal d'aquesta darrera fase; la resta en cas d'haver-se conservat deuria desaparèixer en la intervenció de 1983. La pavimentació del carrer (UE 3092 i UE 3093) no presenta gaires particularitats, més enllà de constatar que està format per una barreja de pedres irregulars de mida petita (no graves, com la fase anterior), sense una compactació destacable. La presència entre els eus materials de T.S.Africana D ens porta a una datació no més antiga del segle IV dC.

#### 4. *L'intervallum*

A l'àrea d'excavació que correspon a l'interior de la ciutat s'hi ha pogut veure, després de l'extracció dels tres primers estrats (UE 3000, UE 3053 i UE 3055), l'existència d'un carrer, l'*intervallum*, que reseguix el recorregut de la muralla per la banda interior de la ciutat, tal com va poder-se documentar també a la campanya de 1983 (Garcés, Molist, Solias, 1989, 112-113). Tot i que encara no s'ha procedit a la seva total excavació, podem veure algunes de les particularitats que presenta: es tracta d'un carrer que presenta un paviment de petits còdols desgastats molt ben cimentats que constituïria el ferm. Sobre aquest paviment (UE 3051) apareix un nivell estratigràfic de consistència dura (UE 3060), entre 5 i 10 cm de potència, que colmata el paviment i que interpretem com el nivell d'abandonament de l'*intervallum*; presenta materials romans de totes les èpoques, però per la presència de ceràmica africana de cuina el podem datar a partir del segle III dC., caldrà però acabar l'excavació de tot aquest sector per acabar de definir la cronologia. La seva amplada estaria entorn dels 4'5m, a comptar des de la façana de cases (UE 3059) fins a la muralla. Després de l'extracció del nivell UE 3060 apareix una aliniació de pedres, que encara no ha estat excavada, entre la façana de cases i el paviment de l'*intervallum* (UE 3051) on estan clavades; pedres que delimiten un espai de 1 metre d'amplada i que podria obeir a l'existència d'una vorera en aquest carrer. Per altra banda cal destacar que el nivell de cota que presenta el carrer taparia la primera filada de pedres de la muralla, és a dir la muralla des d'aquest carrer seria vista a partir de la segona filada, que ha desaparagut. Aquesta constatació topogràfica no pot recolzar-se en l'observació de les relacions físiques entre carrer i muralla, doncs han desaparagut per acció de la rasa UE 3073.

El carrer apareix retallat per un forat d'uns 60 cm d'amplada (UE 3073) que discorre adossat al llarg de la muralla, forat que interpretem com un retall fet en el moment en què es va desmuntar la cara interior de la muralla per tal d'aprofitar-ne les pedres, operació a la qual ja ens hem referit. Aquesta rasa que com interpretem va ser feta amb la intenció d'afavorir l'extracció de pedres de la muralla pel seu reaprofitament, està farcida per un estrat, l'UE 3048=3072=3094, i el podem datar a partir del segle II dC.,

com a màxim començament del segle III dC.en ell abunda la ceràmica, sobretot la T.S.hispànica, l'africana de cuina, la comuna romana i l'àmfora romana; per ara no s'ha documentat ceràmiques que siguin clarament del baix imperi, com seria lògic trobar si hem de veure el desmuntatge de la muralla com una acció posterior al darrer paviment del kardo a la zona de la porta.

Un altre sector de l'*intervallum* que està en curs d'excavació és el punt de contacte entre l'*intervallum* i el *kardo maximus*; resoldre aquesta relació ha de resultar clau per entendre l'evolució de tot aquest sector de la ciutat. De moment podem veure com sobre la superfície de l'*intervallum* trobem abandonades algunes pedres de la muralla, com ara el carreu encoixinat que hem comentat abans, carreu que mostra una marca de picapedrer, signes ibèrics l-a-l, sobre la seva superfície.

## 5. Les cases obertes a l'*intervallum*

Sota l'estrat UE 3055, que es troba sota el primer nivell excavat (UE 3053) després de l'extracció de la capa vegetal (UE 3000), ha estat documentada la línia de façana de les cases que s'obria a aquest carrer; concretament la paret UE 3059 correspon a la línia de façana i la UE 3058 és un mur perpendicular a l'anterior, segurament una paret mitjera; aquest segon mur delimita dos àmbits, els estrats que els colmaten els hem identificat amb les UE's 3061 i 3062, i encara resten sense excavar. Els nivells arqueològics que tapen les estructures referides mostren un horitzó cronològic de segle II dC.. Tot i tenir a la vista una petita part de construccions corresponents a les cases de la ciutat, podem afirmar que en aquest punt l'urbanisme de *Iesso* segueix la mateixa orientació que marca l'eix del *cardo maximus* i els *decumani*, és a dir, en sentit nord-sud i est-oest respectivament. Com que aquest sector encara no s'ha començat a excavar, no sabem si quan la muralla comença la seva inflexió en sentit nord-est/sud-oest l'urbanisme segueix una altra orientació, tal com hem pogut documentar que passa a la zona veïna de Camp Primer (Guitart, Pera 1995, pàg. 339-349).

## 6. El *Kardo maximus*

En aquest sector d'excavació un dels elements arqueològics més important trobat és l'eix viari vertebrador de l'urbanisme de la ciutat, el *Kardo maximus*. Aquest carrer ja havia estat documentat anteriorment en una altre sector; l'excavació de la Casa I (campanya 1999) havia pogut delimitar el pas d'aquest eix que, en aquella zona, medeix entorn els 12 m. d'amplada entre façanes construïdes. Dins el sector obert s'ha pogut excavar uns 10 metres vers l'interior de la ciutat i uns 10 metres vers l'exterior. El carrer hem de preveure que deuria construir-se i definir-se en el moment fundacional, per tant seria un dels documents més antics de l'urbanisme de la ciutat, i com a tal ha d'estar sotmès a una evolució constant parella a la de la ciutat. Entre els 7 segles que van des del I aC. fins al segle VI dC. els carrer ha d'haver experimentat canvis. De moment no podem determinar-los, fins que no tinguem una visió més extensa del seu traçat, tot i així ja hem pogut veure com a l'alçada de la Casa I el carrer és ocupat en part per una instal·lació industrial durant l'època tardo-antiga.

Si es confirmen els desplaçaments en l'obertura de la porta, que plantejavem anteriorment, aquest poden haver afectat al carrer. Tot i així el que ens interessa ara és

descriure les particularitats que mostra el paviment en les diferents èpoques, com a primer pas per anar definint la seva evolució estructural.. A la descripció de la porta ja ens hem referit a les diferents fases que podem determinar observant les seves pavimentacions.

El paviment més antic correspon a una construcció feta amb llosses de pedra del país que presenten un desgast d'ús important (**UE 3084**), en aquesta fase funciona una claveguera de desguàs que tot i haber-la documentat a la zona de la porta, segurament podrem identificar el seu pas en altres parts del carrer. Sobre el paviment de llosses trobem una sèrie de reformes de manteniment del ferm del carrer, fetes de graves molt ben cimentades, la funció de la qual és regularitzar la superfície, tapant forats i desnivells, per afavorir el trànsit rodat (**UE 3099**); aquests arranjaments per si sols no els hauriem de considerar propiament una nova fase del carrer, com a mínim a la zona del portal, però observem com la claveguera de desguàs que atravesa la porta apareix destapada i el seu interior colmatat amb un tipus de pavimentació a base de graves compactades d'un aspecte igual al que mostren els arranjaments del *Kardo*, aquest detall fa pensar que poden ser reformes d'una mateixa fase. El tram de carrer de dins la ciutat no ha estat excavat i per tant no podem precisar la tipologia del seu paviment per aquestes primeres fases.

L'excavació deixa a la vista esglaonadament tres de les fases: la primera i segona, ja descrites, a la zona del portal i tram de *Kardo* immediat de fora ciutat; la tercera fase que identifiquem amb la **UE 3095**, l'hem delimitat en els primers 2 metres de carrer a l'interior de la ciutat, presenta 40 cm de gruix i està formada per capes successives de petits nivells de pavimentació, formats a base de graves; la seva superfície és totalment irregular i difícil de definir, resulta fàcil passar-se d'un al altre com a conseqüència de la seva naturalesa formativa d'acocaments succesius. En aquesta fase de pavimentació hem distingit un canvi de coloració que hem identificat amb la **UE 3096**, que tal vegada obeeixi a un abocament de terres posterior per regularitzar la superfície d'un dels paviments que mostrés algun forat. Com hem comentat abans els materials que apareixen barrejats amb la grava són petits fragments ceràmics molt esmicolats i trinxats, propis de la superfície d'un carrer; tot i així ha estat possible identificar-los; la majoria són fragments de ceràmica comuna romana i de cuina, T.S.hispànica, i entre els materials d'importació tenim representats la ceràmica de cuina africana, alguns fragments de T.S.africana D sense forma. Això ens portaria a una datació de segle IV dC. per la datació d'aquest nivell, tot i que tenim alguns dubtes de si aquests fragments de sigil.lata africana poden pertanyer a l'estrat superior (**UE 3092 i 3093**) on aquesta varietat hi és representada. La darrera fase del paviment del carrer es pot situar al Baix Imperi, els hem identificat amb els estrats **UE 3092 i 3093**. Es diferencia dels anteriors paviments per presentar una coloració més fosca i contenir pedres de mides més grans que les graves dels paviments anteriors, també la seva tectura resulta menys compactada. El fet d'haver identificat dues unitats estratigràfiques obeeix a que l'estrat **UE 3092** situat en posició central del carrer, a mida que s'extèn vers els costats va canviant lleugerament el seu color, tornant-se de color marró més clar, per aquest motiu hem cregut convenient considerar-lo un estrat diferent, la **UE 3093**. Sobre aquests paviments es va identificar l'estrat **UE 3087** que apareixia sota la capa vegetal extreta amb mitjans mecànics.

En el sector del *Kardo* corresponent a l'exterior de la ciutat que ha estat excavat la disposició estratigràfica dels paviments no varia gaire del sector interior que hem

descriu. La **UE 3083** és el paviment de lloses gastades que es correspon amb la **UE 3084**; la **UE 3086**, un paviment de graves, correspondrà a la **UE 3095**; mentre que la fase més moderna documentada a l'exterior **UE 3080** pot equiparar-se a la **UE 3092**.

El carrer es troba encara en fase d'excavació, cal resoldre alguns interrogants que ens planteja la part excavada fins ara: per exemple és important determinar la connexió del Kardo amb l'interval·lum de la muralla, que sembla estar situat a una cota més alta que l'enllossat de la primera fase. Relacionat amb aquesta problemàtica tenim que resoldre també com i a quin punt el carrer s'eixample, fins a assolir l'amplada de 12 m que trobem uns metres més endins de la ciutat, a l'alçada de la Casa I. Cal definir i delimitar el pas de la claveguera de desguàs que trobem a la zona del portal, de la que desconeixem el seu traçat per la banda interior de la ciutat. Al costat est del carrer afloren dues estructures muraries: **UE 3097** i **UE 3098** que caldrà excavar per poder interpretar-les correctament.

## **7. Zona occidental extramurs**

La zona exterior de la muralla i torre per la banda de ponent va començar-se a excavar a la campanya de l'any 2000, l'any 2001 però no va ser continuada. Aquesta primera campanya d'excavació va deixar al descobert algunes estructures constructives que a priori podem relacionar amb una ocupació extramurs de la ciutat. També van documentar-se dos enterraments que hem de situar en un moment més tardà que el d'amortització d'aquests elements construïts extramurs.

Els enterraments van aparèixer dins l'estratigrafia romana, però per la seva superficialitat resulta difícil la seva adscripció a una època concreta, tot i que hem de pensar que són posteriors a tota l'activitat constructiva i habitacional d'aquest sector. El primer d'ells ha estat identificat amb la **UE 3065 - 3064**, aquesta és una inhumació d'un adult, que va ser detectada casualment en un testimoni deixat inicialment a la zona de l'interval·lum. L'enterrament va aparèixer directament després de l'extracció de la capa vegetal (**UE 3000**), les restes estaven molt afectades i trencades, segurament per efectes del conreu, es conservava mig esquelet dipositat decubit supí, braços plegats sobre el pit i crani desplaçat i aixafat sobre el pit, faltava totes les extremitats de la part dreta del cos; l'esquelet estava orientat amb el cap a ponent. No va detectar-se en cap moment l'existència de fossa, tot i en bona lògica aquesta devia d'existir inicialment; l'estrat en que hauriem d'haver trobat la fossa és la **UE 3053**. El segon enterrament (**UE 3069**) correspon a la inhumació d'un individu jove, entre 1'50 i 1'60 m. d'alçada, dipositat en posició decubit supí i el cap orientat vers el sud; La superficialitat de les restes, trobades immediatament sota l'estrat vegetal (**UE 3000**), fa que es trobin molt malmeses, falta el crani, els peus i braç dret, també ha estat difícil delimitar la fossa, l'enterrament està delimitat per dues estructures constructives paral·leles: la paret occidental de la torre (**UE 3049**) i una paret tardana (**UE 3070**), gairebé podríem dir que es troba encaixada entre aquestes; però resulta difícil destriar si és una casualitat aquesta disposició o les parets eren visibles en superfície quan es va fer la deposició i aquestes van determinar el dipòsit, en qualsevol cas l'enterrament és posterior a les parets. Aquest fet dificulta encara més poder delimitar la forma de la fossa (**UE 3068**).

En aquest sector fora muralla s'han localitzat fins ara tres parets que s'han de relacionar amb estructures construïdes fora muralla, segurament d'una època en que la muralla ja no té l'ús defensiu que li hem de suposar pel seu moment inicial; sobretot pel fet que tota construcció aixecada davant el parament exterior de la muralla pot suposar un problema per la defensa. Les estructures surten sota l'estrat **UE 3056**, dues de les parets les podem considerar de la mateixa estructura: la paret **UE 3047**, que s'ha seguit en una extensió de 3 metres, és disposada en sentit paral·lel a la muralla i s'adossa en perpendicular al mur occidental de la torre (**UE 3049**), la seva amplada és de 40 cm. construïda amb pedres del país d'una mida bantant gran. A aquesta paret s'hi adossa perpendicularment un altre mur (**UE 3070**) de les mateixes característiques però utilitzant pedres més petites. Les dues parets estan dins els estrats **UE 3056** i **UE 3063**, que encara no s'han excavat, per tant dels murs no sabem res encara del seu alçat, cap la possibilitat que les restes que es veuen siguin de la primera filada o de la fonamentació. Sota aquestes parets apareix un estrat, **UE 3054**, que s'interpreta com un nivell de circulació extramurs de la ciutat, sobre la seva superfície apareix gran quantitat de teula plana i *imbrex*.

Una segona estructura, visible en superfície, i que encara no s'ha excavat, és la **UE 3079**; de moment s'ha localitzat 4 pedres disposades horitzontalment que tenen en comú que porten marques de polleguera sobre la seva superfície; inicialment van considerar que podia tractar-se d'un portal d'entrada, el problema està en que no apareixen les teòriques parets que hi haurien d'anar associades, també el fet de mostrar tants forats sobre la seva superfície planteja algunes incògnites sobre la seva funcionalitat real, poden ser pedres de portal reaprofitades. Aquestes estructures eren tapades pel primer estrat romà d'aquesta zona (**UE 3056**) i es troben dins l'àmbit de l'estrat **UE 3078**, que encara no ha estat excavat, mostra restes cremades sobre la seva superfície.

## INDEX DE UNITATS ESTRATIGRÀFIQUES

### Estructures i interestrats

- UE 3044 Parament muralla interior de la ciutat
- UE 3045 Parament muralla exterior de la ciutat
- UE 3047 Paret tardana extramurs paral·lela a la muralla
- UE 3049 Paret oest de la torre
- UE 3051 Paviment intervallum
- UE 3052 Farciment interior original de la muralla
- UE 3058 Mur cases delimitació àmbits perpendicular a UE 3059
- UE 3059 Mur façana cases del intervallum
- UE 3064 - 3065 Enterrament sobre muralla
- UE 3066 Paret nord de la torre
- UE 3067 Paret est de la torre
- UE 3068 Fossa enterrament extramurs 3069
- UE 3069 Enterrament extramurs entre torre i paret
- UE 3070 Paret tardana extramurs perpendicular a paret UE 3047
- UE 3073 Interestrat interior de saqueix de la muralla al intervallum
- UE 3078 Estrat delimitat per parets de l'habitable extramurs (= 3106, 3121)
- UE 3079 Acumulació de pedres extramurs amb marques de portals

UE 3080 Tercer paviment Kardo fora ciutat (= UE 3092)  
 UE 3083 Primer paviment Kardo fora ciutat (= UE 3084)  
 UE 3084 Primer paviment del Kardo interior ciutat (=UE 3083)  
 UE 3086 Segon paviment Kardo fora muralla (=UE 3095-3096)  
 UE 3089 Paviment interior claveguera amortitzada del Kardo  
 UE 3090 Paviment de graves ubicat extramurs del portal  
 UE 3092 – 3093. Tercer paviment del Kardo interior ciutat. Baiximperial  
 UE 3095 – 3096. Segon paviment del kardo interior ciutat (=UE 3086)  
 UE 3097 i 3098. Dues parets situades al costat est del Kardo  
 UE 3099 Reformes primer paviment del Kardo

### **Estrats**

UE 3040 Primer estrat excavat com a picada de seguretat, sota vegetal.  
 UE 3048 – 3072 – 3094 Farciment de la rasa UE 3073 expoli muralla  
 UE 3050 - 3071 Estrat sobre muralla format per restes del farciment interior  
 UE 3053 - 3055 Primers nivells romans sota 3040  
 UE 3054 Nivell circulació extramurs torre, sota parets tardanes  
 UE 3056 Estrat sota UE 3040 i sobre muralla  
 UE 3057 Primer nivell sota vegetal sobre la torre  
 UE 3060 Primer nivell d'abandonament sobre l'interval·lum  
 UE 3061 – 3062 Nivells no excavats interior de les cases  
 UE 3063 Estrat general fora muralla i torre  
 UE 3075 Segon estrat farciment rasa UE 3073  
 UE 3076 Nivell enderrocs sobre la torre sota UE 3057  
 UE 3077 Farciment forat expoli cantonada norest torre  
 UE 3078 Estrat fora muralla zona torre, sota UE 3063  
 UE 3081 Tercer estrat farciment rasa UE 3073  
 UE 3085 Forats expoli pedres de la torre  
 UE 3087 Estrat sota vegetal sobre encreuament Kardo-*interval·lum*(=3055)

### CAMPANYA 2002

La campanya d'excavacions programades a Guissona per l'estiu del 2002, integrades en el projecte de recerca de la ciutat romana de *Iesso*, van desenvolupar-se a la zona del Parc Arqueològic de Guissona entre els dies 5 de juliol i el 2 d'agost. L'objectiu general de la campanya va ser el de continuar l'excavació de les estructures documentades en el sector de la Porta Nord, on ja s'havia intervingut durant les campanyes de 1999, 2000 i 2001. No va considerar-se adient ampliar la superfície d'excavació original, fins no haver esgotat l'àrea d'excavació oberta.

L'equip d'excavació va ser format per dos directors (J.Pera i J.Guitart), 20 estudiants (distribuïts en 4 torns) i tres obrers.

El mètode seguit és l'habitual en aquest jaciment en els darrers anys: una excavació estratigràfica en extensió, un sistema de registre basat en la documentació amb fitxes i ordenat i registrat atenent a la proposta de Harris. La planimetria és aixecada



manualment i posteriorment digitalitzada en CAD, acompanyada d'una documentació fotogràfica. El material es classifica a partir de la seva procedència estratigràfica i posteriorment inventariat i classificat.

## L'EXCAVACIÓ

Simultàniament van excavar-se en tres dels àmbits del sector de la porta, que ja havíem definit en campanyes anteriors: L'*intervallum*, les cases obertes a l'*intervallum* i la zona occidental extramurs.

La campanya va començar retallant i perfilant alguns marges de l'àrea d'excavació que havien quedat molt malmesos per l'erosió de l'aigua arran de les pluges del darrer hivern. Especialment significatiu va ser el retall de 1 metre d'amplada que va practicar-se en el marge del frontal exterior de la muralla-torre-porta, que alhora de regularitzar el tall tenia la funció d'ampliar la visualització del parament defensiu i al mateix temps detectar altres possibles elements estructurals extra-murs no detectats fins aleshores.

### *1. Intervallum.*

Sobre aquest carrer s'hi va intervenir per tal de poder definir d'una manera més clara quin era el paviment o paviments que mostrava, i la seva connexió amb el *kardo maximus*.

Es va procedir amb l'extracció de l'estrat (UE 3060) que havia començat a ser excavat a la campanya anterior i que tapava el suposat paviment del carrer (UE 3051). L'estrat 3060 es un nivell molt compactat amb argiles, sorres i pedres, algunes arrodonides pel desgast, que ara podem interpretar com a paviment de l'*intervallum*, paviment posterior al identificat a la campanya de 2001 com a UE 3051; aquest nivell tindria el seu origen en un recreixement continuat del ferm del carrer amb aportacions constans de terres, amb la finalitat d'anar-lo regularitzant, aquesta operació fa créixer el nivell del carrer constantment, per tant, no podem parlar d'un ferm únic i puntual de l'*intervallum*, sino com una successió continuada de paviments molt difícils de individualitzar un a un. El material arqueològic recuperat no és molt abundant, i per la presència de sigil.lata hiapanica i un fragment de sigil.lata africana A, podem datar la seva formació en el segle II dC.

Aquest carrer, que circunda la muralla per la banda interior de la ciutat, amida una amplada mitjana de 5 metres i mostra algunes particularitats que cal destacar. Una és l'existència d'una vorera (UE 3109), que separa el nivell de circulació de carrer de la façana de les cases. La vorera és una estructura construïda a partir d'un bordó de pedra, i entre aquest i la façana hi ha un paviment molt endurit de terra i pedra (tal vegada també calç) que arriba fins les pedres de la façana de les cases. La superfície d'aquesta vorera està lleugerament inclinada vers el centre del carrer, és a dir la zona de circulació del *intervallum*; la zona on ha aparegut més ben conservat és just enfront la porta de la casa. No podem assegurar que aquest bordó ressegueixi totes les façanes, doncs anant en direcció est desapareix el bordó de pedra, però és conserva el paviment endurit i inclinat fins a fondrès amb el paviment del carrer, cal dir que aquesta zona es troba molt afectada per remocions antigues que poden haver eliminat el bordó de pedra en cas

d'haver existit. Un segon element estructural que relacionem amb el carrer és un gran bloc de pedra regular (UE 3113) que es troba ubicat just davant el punt on la muralla i les cases fan la inflexió que canvia la seva direcció; aquest bloc posat a una certa distància de les façanes pensem que tindria la funció de protegir aquesta cantonada del trànsit rodat, que com a conseqüència del canvi d'orientació d'estructures podia quedar com un punt feble per la construcció cantonera, també és un punt més reforçat a nivell de vorera, que en aquest punt mostra una tendència a pujar de nivell, com si el carrer fes una lleugera pujadeta pujant de cota.

Finalment hem de destacar enmig d'aquest carrer la descoberta d'una inhumació (UE 3104) disposada en una orientació W-E. Es tracta d'una fossa (UE. 3105) que conté les restes inhumades d'un individu jove (els queixals del seny s'estàn perfilant), l'esquelet es troba en posició decubit supí, sencer i en connexió anatòmica. A falta d'un estudi antropològic podem avançar que mostra una dentició perfecte i ben arrenclerada, sense desgast ni malalties. No s'ha trobat cap material que indiqui l'existència d'un aixovar acompanyant l'enterrament, ni restes relacionables amb complements del vestit o de claus de taüt, per lo qual ens hem de decantar per una fossa simple oberta en el terreny a una cota superior, difícil de precisar doncs es troba molt proper a la superfície conreada original del sector, tot i així l'enterrament no havia estat afectat per accions posteriors. La interpretació més plausible és la d'una inhumació que no té cap relació amb l'època que funciona l'*intervallum*, sino posterior a la seva amortització, per tant posterior al segle III "grosso modo", tal vegada d'època tardo-antiga, quan a tota la zona van apareixent diferents enterraments, fet que indicaria que la zona seria habilitada per una necròpoli desordenada però que indicaria que ja no és una zona urbana i habitada i que la muralla com a parament defensiu ja no existiria.

## 2.- Cases obertes a l'*intervallum*

La intervenció en aquest sector havia tingut com a precedents una cala de sondeig disposada perpendicularment a la muralla que va ser oberta l'any 2000 per tal d'obtenir una secció de la seqüència estratigràfica i estructural d'aquest sector. Els resultats d'aquella intervenció inicial prèvia han quedat exposats en la memòria de les campanyes dels anys 2000 i 2001. Com a fet més destacat va ser la detecció d'una façana de cases que s'obrien a l'*intervallum*, concretament els murs UE 3059 i el seu perpendicular UE 3058 que configurava una partició de dos espais (2 habitacions o 2 cases).

A la campanya de 2002 va procedir-se a l'obertura en extensió de tot aquest sector per tal de poder observar en planta aquestes estructures i documentar la seva evolució. L'excavació va començar amb l'extracció amb mitjans mecànics del nivell superficial de terres vegetals, deixant a la vista l'estrat UE 3055, que en la part més propera al kardo, ja havia començat a ser excavada durant la campanya de l'any anterior. Aquest nivell general ara pot interpretar-se clarament com un ampli estrat d'abandonament de la zona, on apareixent materials de totes les èpoques romanes: des de fragments de vernissos negres fins a sigil.lata grisa DSP de baix imperi. Sota aquest gran estrat van aparèixer les primeres estructures construïdes, de gran utilitat per tal de poder configurar àmbits; en total sota UE 3055 van individualitzar-se 4 estrats que han estat delimitats a partir de les estructures construïdes que s'hi relacionaven físicament. Cal observar que el canvi d'estrat que hem donat a l'excavació és un canvi teòric, doncs no

s'ha pogut identificar cap criteri de diferenciació habitual (color, consistència i composició) ha estat la presència de restes estructurals qui ens ha fet plantejar la necessitat de procedir a canviar d'estrat.

L'estrat **UE 3110** s'extèn des del límit que suposa la paret que delimita el darrer paviment del kardo (**UE 3118**) situada a l'extrem est de l'intervallum, just en el seu inici, fins un límit teòric suggerit per un angle de paret documentat en el tall del marge sud de l'excavació (**UE 3117**) paret que no continua per un problema de destrucció antiga, però que a partir de l'orientació que mostra hem procedit a la seva projecció, és doncs aquesta projecció la que ens marca el límit de l'estrat **UE 3110**. Limitant amb l'anterior i a la mateixa fondària trobem l'estrat **UE 3107**, aquest també apareix sota el **3055**, és un estrat argilós que aparentment presentava materials antics (ceràmica ibèrica pintada, àmfora itàlica, etc.) però una vegada classificat tot el material s'ha pogut comprovar la presència de fragments de sigil.lata hispànica i comuna africana que porten la seva cronologia com a mínim a segle II dC.. El límit oest d'aquest estrat ve donat per l'existència dins la paret de façana **UE 3059** d'una gran llosa plana, pedra que podia ser interpretada com el portal d'entrada de la casa, per aquesta raó i per precaució, en arribar a l'alçada d'aquest element estructural vam optar per canviar el núm. d'estrat per tal de veure si a l'alçada del suposat portal, podia haver-se conservat algun estrat original pertanyent al paviment o nivell d'ús de la casa. Aquest nou estrat serà el **UE. 3108**; estrat que una vegada excavat podem afirmar que presenta unes característiques semblants al **UE 3107**. Respecte als materials exhumats en aquest nivell, destaquen dos fragments aïllats que indiquen una cronologia molt més moderna que la de "segle II dC. en endavant" que proposavem per l'estrat anterior són un fragment de forma de TS Africana D, forma Hayes 94 que pot datar-se al segle Vè i un fragment de sigil.lata grisa DSP de la mateixa cronologia; no podem descartar però que estiguem davant encara de contaminacions de l'estrat superior que, com hem dit, hem establert el seu límit d'una manera artificial, per precaució estratigràfica. Durant l'excavació de l'estrat **3107** també va aparèixer una estructura constructiva, encara poc definida, que semblen les restes d'una canalització (**UE 3119**), molt típica en l'urbanisme d'aquesta zona de la ciutat romana, que es trobaria dins l'estrat inferior dels que estem tractant (**UE 3120**) i que encara no ha estat excavat. El límit oest de l'estrat **3108** el constitueix la paret **UE 3058**, ja vista a la campanya de l'any 2000. L'estrat **3108** havia estat identificat a la campanya de l'any 2000 amb la **UE 3062**, que encara no s'havia excavat.

Respecte la paret **UE 3058** se sabia, a partir del sondeig de l'any 2000, que compartimentava un espai habitacional; l'excavació actual ha permès delimitar un espai presumiblement habitacional. Aquest espai, que s'ha pogut excavar parcialment, configura un espai pentagonal delimitat per les parets **UE 3059** (ja coneguda) i **UE 3114** ambdues serien façana de l'intervallum, la **UE 3058** i **UE 3115** són dos altres límits visibles parcialment, la cinquena paret que tancarà lògicament l'espai pel costat sud es troba fora dels límits de la l'àrea d'excavació. Entre les parets **3058** i **3114** és produeix un canvi d'orientació que segueix l'orientació de la muralla i el *intervallum*. Aquest espai va perfilar-se després de l'extracció de l'estrat **UE 3055**, un nivell general excavat a tot el sector, sota d'aquest i dins l'àmbit habitacional s'ha excavat l'estrat **UE 3116=3061** (la identificació 3061 correspon al sondeig de l'any 2000). La cronologia que dona aquest estrat és molt semblant a les de **UE 3110**, **UE 3107** i **UE 3108**, situable a partir d'un segle II dC. en endavant, en el moment d'acabar aquesta excavació no s'havia detectat cap cap estructura o estrat que poguessim interpretar com a paviment.

Per acabar d'entendre i interpretar aquestes estructures habitacionals és necessària l'ampliació de l'àrea d'excavació per tal de poder delimitar correctament la seva planta estructural i fer-ne una excavació en extensió l'amplada actual de 5 metres no permet copsar per ara l'entitat de les cases d'aquest barri ni la seva naturalesa. Encara que la seva relació per proximitat amb la muralla i els resultats estratigràfics que podem fins ara valorar indiquen una amortització de l'habitació d'aquest sector en un moment que aniria entre segle II i primera meitat del III dC.

### 3.- La zona occidental extramurs

En aquesta zona va intervenir-se a tres llocs. En primer lloc va rebaixar-se un estrat a tocar de la muralla per la banda exterior (UE 3100) que hauria de ser l'estrat que s'extén per sota la muralla; per tant, i atenent que la muralla no presenta fonamentació, aquest nivell hauria d'indicar el terreny original on s'assenta la construcció de la muralla. Aquesta intervenció no va anar més enllà d'un petit sondeig entre torre i portal que va donar com a resultats fiables una petita capa amb materials rodats de difícil adscripció i seguidament ja apareix el terreny natural. Davant d'aquests resultats ja no es va continuar amb el sondeig, deixant per més endavant, si cal, resseguir tot el frontal de la fortificació.

Una segona zona que es va intervenir també molt parcialment va ser l'estrat (UE 3101) de l'interior de la torre defensiva. Podem veure com a nivell de quasi fonamentació, és a dir una alçada de 2 filades de la torre, la torre estava omplena d'argiles i pedres (UE 3101) sense material arqueològic significatiu, seguint el model constructiu de la mateixa muralla. S'ha deixat per més endavant el buidatge d'aquest farciment, en principi estèril.

La tercera zona intervinguda va centrar-se en l'estructura habitacional adossada a la cara oest de la torre i a la muralla. Són dues parets en angle de 90° que es troben construïdes en paral·lel als murs defensius indicats, separats d'ells 1 metre. Aquestes dues parets localitzades a la campanya de l'any 2001 corresponen a les UE 3070, 3047 i 3079. La UE 3079 que va ser identificada com un portal, per les impromptes marcades sobre les superfícies de les pedres, sabem ara que pertany a la mateixa paret que UE 3070 i que deuria pertanyer al portal de la casa. La paret UE 3047 és una paret construïda amb pedra del país enganxada amb fang de 40 cm. d'amplada, s'ha pogut seguir en una llargada de 6 metres en direcció oest, el seu encapçalament depassa la vertical de la paret perpendicular (UE 3070) i arrenca directament del mur oest de la torre defensiva, tot adossant-se al seu parament extern a nivell de la segona filada de carreus i es perd en el tall del marge oest de la cala d'excavació. La UE 3070=3079 és la paret que correspon a la façana d'aquest habitacle, la tècnica constructiva i l'amplada són iguals a la paret anterior (UE 3047); aquesta s'ha pogut seguir en una extensió de 7 metres, perdent-se encara en el tall del marge de l'extrem nord de la cala d'excavació.

Els estrats que trobem relacionats amb les parets descrites anteriorment són l'estrat UE 3102, correspon al primer estrat romà sota el vegetal superficial, renumerat en la present campanya però que en anteriors campanyes (anys 2000 i 2001) havia estat identificat amb les UE 3056 i 3063. Sota aquest apareix un nou estrat, delimitat ja per

les parets de l'habitable, l'estrat **UE 3106** (a la campanya del 2000 s'havia identificat amb la UE 3078). Aquest nivell arqueològic esdevé fonamental per la interpretació del conjunt. En primer lloc cal dir que és un veritable nivell de destrucció doncs en la part que ha pogut ser excavada, aproximadament 40 m<sup>2</sup>, han aparegut nivells de cendres que indiquen una clara destrucció per foc d'aquest habitacle, fins i tot s'ha individualitzat un petit sector on les marques del foc són constatables per més de 30 cm. de cendres (**UE 3121**). Aquest estrat general d'incendi tapa un paviment de terra batuda (**UE 3112**) que per acció del propi foc ha quedat cuit, donant-li una duresa inusual en aquest tipus d'estructures constructives. Enre els materials destaquem la troballa de tres atuells de gran format trobats sencers (trencats però) en l'angle de l'habitació que conformen les dues parets abans aludides; concretament una gerra de grans proporcions (aprox. 8 litres) de nanses motllurades, feta de ceràmica comuna local amb engalba roja, de molta qualitat de fabricació i acabat, molt propera al vernis d'una sigil.lata hispànica; una gerra globular a modus de petit *dolium*; i finalment una àmfora vinària gal.la completa, del tipus Galoise 4 (classif. de Laubenheimer), que presenta un segell on es pot llegir MIN. Juntament a aquestes peces, que van apareixer agrupades i senceres, la resta de materials de l'estrat **UE 3106** són sigil.lata hispànica (formes Drag.37 i 15/17) comuna africana (Hayes 181 i Lamb. 10-A), destaca un bol decorat força complet de sigil.lata sudgal.lica (poc corrent al jaciment) de la forma Dragendorff 29. Una moneda trencada i cremada no aporta més informació que constatar que es tracta d'una moneda romana. L'horitzó cronològic que apunta aquest material és de finals segle I –començaments segle II dC., i marcaria clarament el moment de destrucció d'aquest habitacle.

Aquesta estructura habitacional fora muralla constitueix un element urbanístic peculiar i força important per la seva significació en el conjunt de la interpretació de tot aquest sector de la ciutat i més concretament per la seva relació espacial amb un element tant important com la muralla defensiva d'una ciutat. En principi la construcció d'un habitacle, per ara indeterminat, adossat estructuralment a un parament defensiu no deixa de ser una relació estranya o atípica, doncs interfereix en la funció bàsica de defensa pel que va ser construïda, a no ser que es compleixin dues condicions previes: com ara que la muralla ja no estigui en ús i servei com a obra defensiva; o bé que la muralla no ja no existeixi i s'hagi desmuntat. L'excavació del sector sembla indicar que la muralla es desmunta en un moment indeterminat entre el segle II, com a molt començaments del segle III dC., segons les dades aportades per la rasa d'expoli; per tant seguint aquest raonament la muralla de la ciutat seria encara visible en el moment de construcció de l'habitable extramurs (a no ser que es desmuntés per fases). Un segon element que ens resulta significatiu per defensar la convivència de les dues construccions és el fet que les dues parets de la estructura habitacional segueixen en paral.lel les de la muralla i torre a la part de l'angle però sense adossar-se al parament defensiu, aproximadament un metre de marge les separa, aquest respecte ha d'obeir, pensem, a alguna servitut constructiva o d'ordre legal relacionable amb l'urbanisme de la ciutat; també el raonament lògic de pensar que si la muralla ja estava arrassada al nivell que ha estat trobada a l'excavació hauria pogut servir com un sòlid fonament per la nova construcció. Com a elements, no valorats encara, hem d'esmentar la troballa de dues inhumacions en els dos estrets espais de marge entre els paraments de torre i muralla i la casa: la **UE 3103** una inhumació d'un adult molt malmesa entre les parets **UE 3047** i la muralla **UE 3045**; i l'altra, apareguda a la campanya del 2001, la **UE 3069** entre la paret **UE 3070** i la paret de la torre **UE 3049**. Pel nivell on apareixen, tot i estar encaixats entre els murs, semblen enterraments tardans de la fase final quan aquest sector de la ciutat s'habilita com a necròpolis, pot ser casual la seva disposició o obeir a

que en el moment de produir-se eren visibles en superfície algunes restes muraries antigues.

## **INDEX D'UNITATS ESTRATIGRÀFIQUES**

### **Estrats**

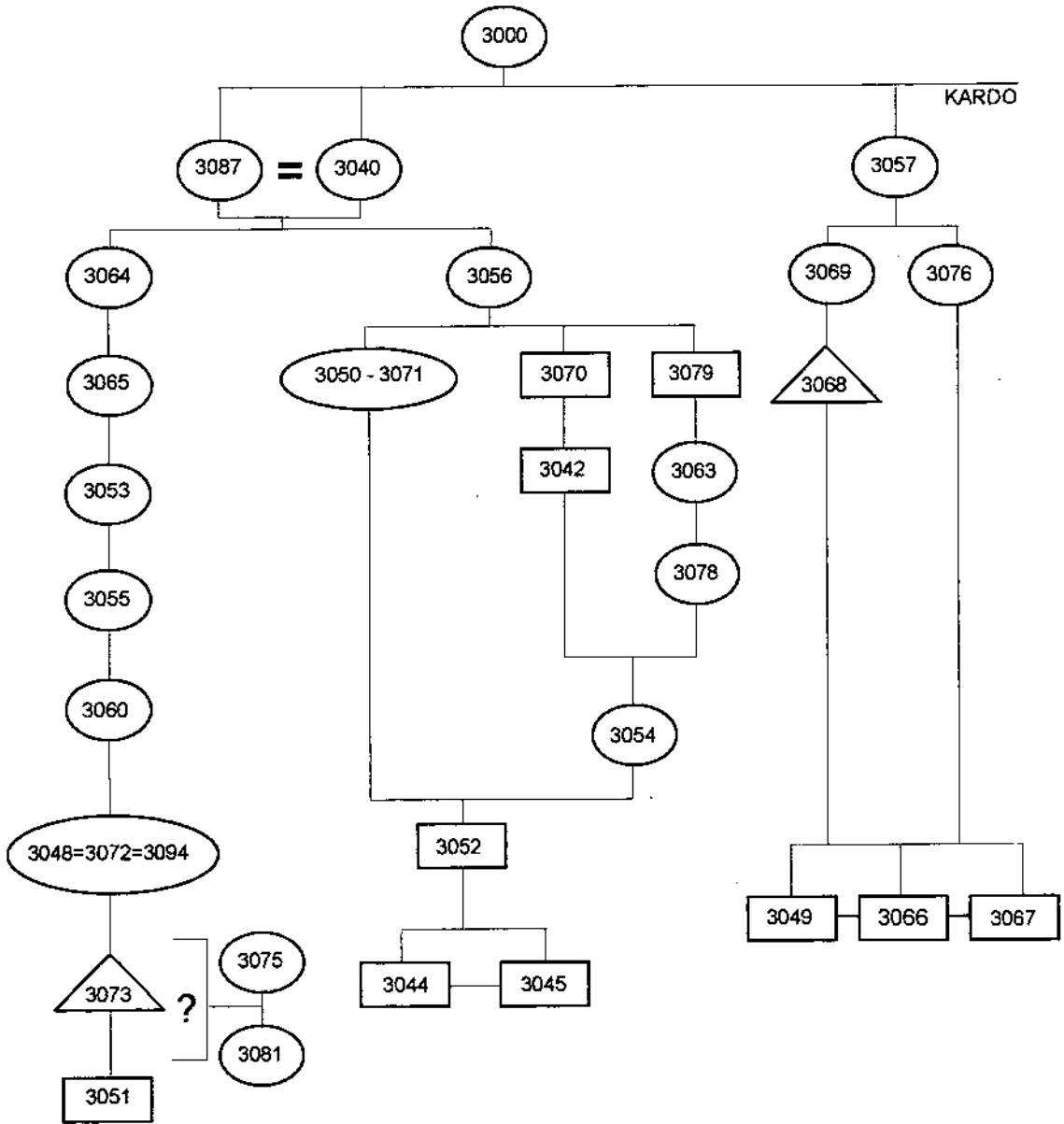
- UE 3055 Estrat sobre els anteriors a cases intervallum. A mig excavar l'any 2001.
- UE 3060 Estrat que constitueix el ferm de l'intervallum
- UE 3100 Probable nivell de fonamentació de la muralla –sondeig-
- UE 3101 Estrat de farciment interior de la torre
- UE 3102 Primer nivell arqueològic zona extramurs, sota vegetal (id. 3056, 3063)
- UE 3106 Estrat de destrucció de l'habitable extramurs, nivell genetal d'incendi.
- UE 3107 Estrats de farciment sobre cases intervallum sota UE 3055
- UE 3108 id. anterior
- UE 3110 id. Anterior
- UE 3111 Estrat entre façana habitacle extramurs i paret W de la torre
- UE 3116 Estrat de farciment de la segona casa intervallum (id. 3110-3107-3108).
- UE 3120 Estrat encara no excavat sota 3107-3108-3110
- UE 3121 id. UE 3106 endurit per l'acció del foc i gran acumulació de cendres.

### **Estructures i interestrats**

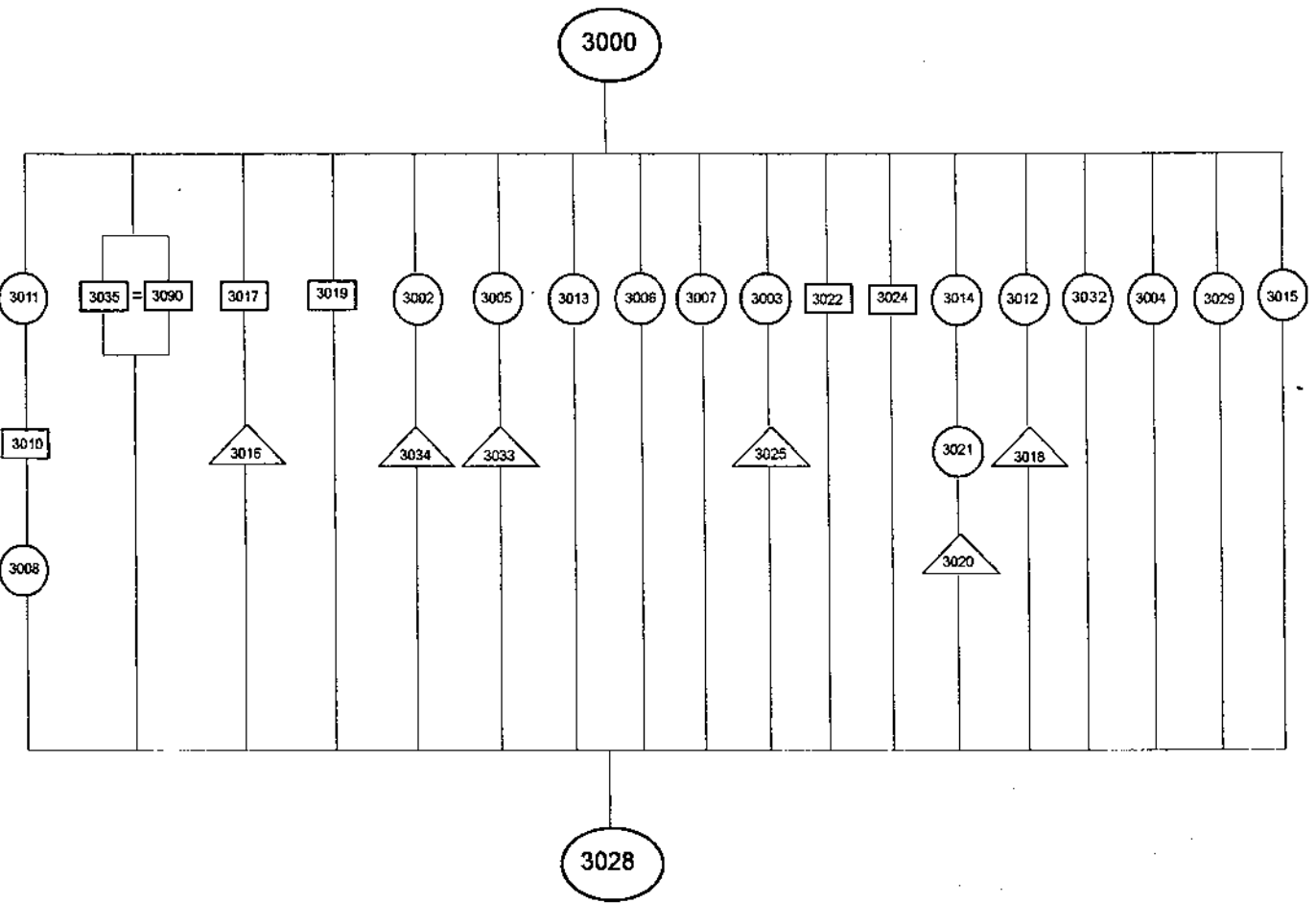
- UE 3103 Restes d'una inhumació extramurs, entre parament de muralla i casa
- UE 3104 Inhumació sobre intervallum
- UE 3105 Fossa inhumació UE 3104
- UE 3109 Vorera de l'intervallum
- UE 3112 Paviment de terra endurida de l'habitable extramurs
- UE 3113 Bloc de pedra sobre intervallum de protecció de cantonada i vorera
- UE 3114 Paret de façana de la segona casa de l'intervallum quan canvia d'orientació
- UE 3115 Paret perpendicular a UE 3114 de la segona casa de l'intervallum
- UE 3117 Paret en angle que es veu en tall del marge sud dins primera casa intervallum
- UE 3118 Paret alta de l'extrem est de primera casa, relacionada amb el kardo tardà
- UE 3119 Possible resta d'una canalització (per excavar)
- UE 3122 Canal de desguàs del kardo documentada en el portal (per excavar).



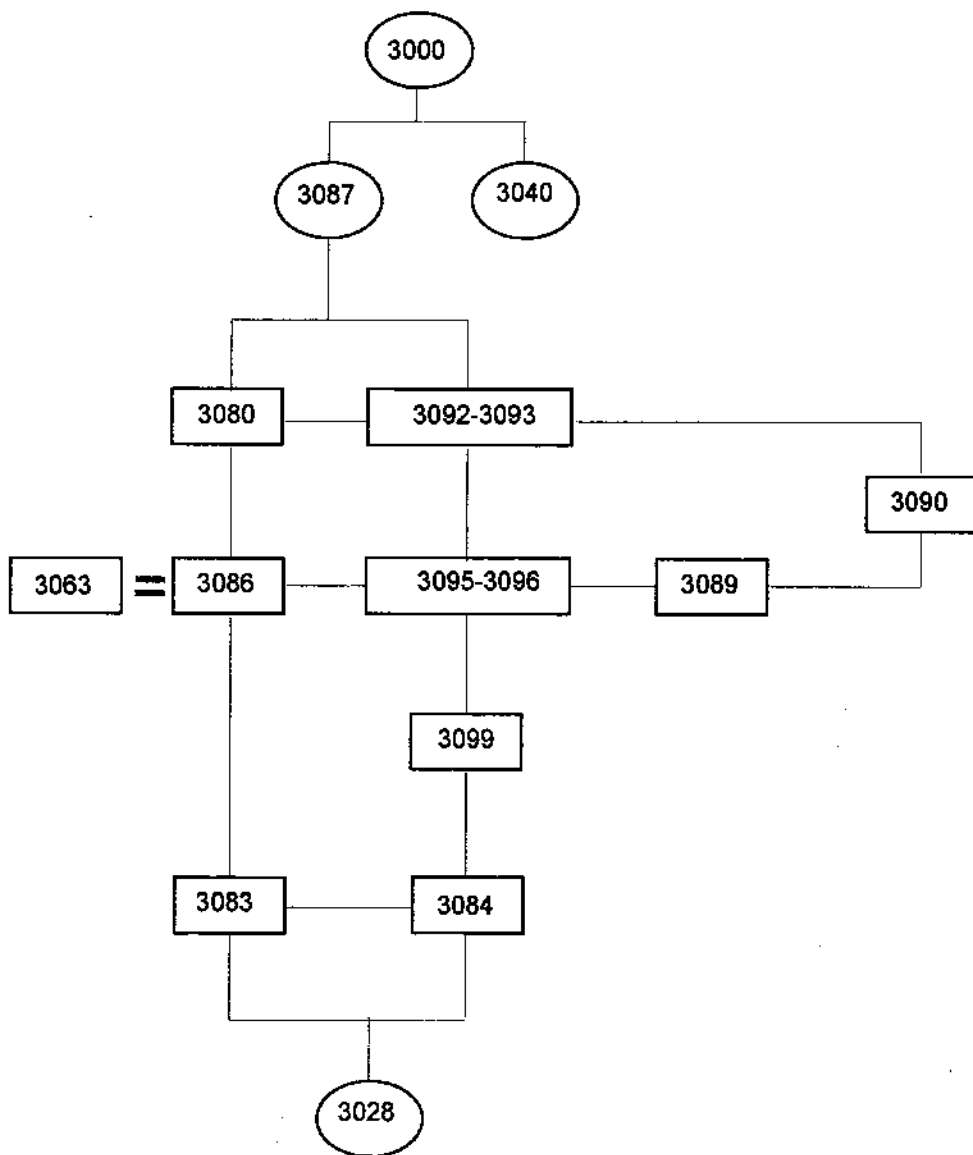
# MATRIX SECTOR PORTA NORD



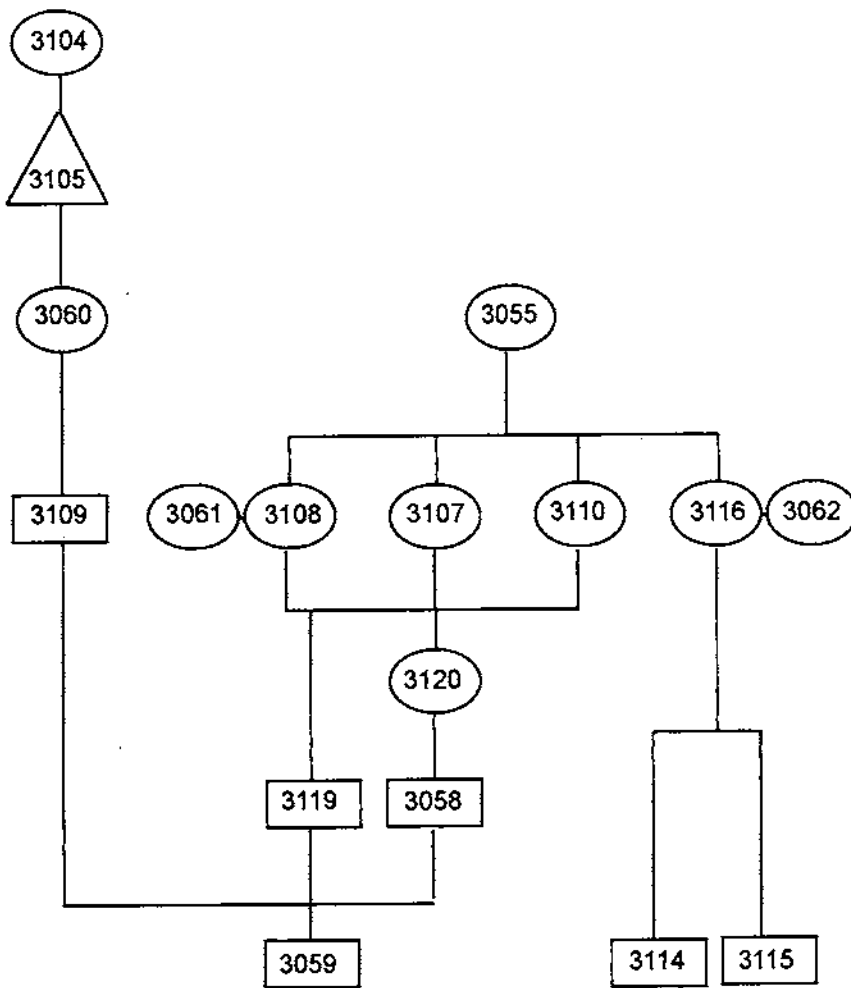
# Matrix sector est porta



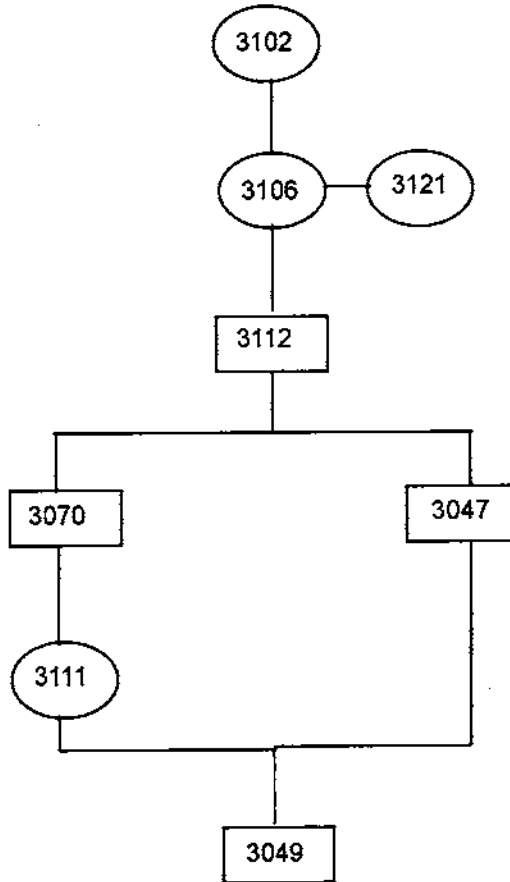
# MATRIX PAVIMENTS KARDO



# MATRIX CASES INTERVALLUM



# MATRIX HABITACLE EXTRAMURS



**CIUTAT ROMANA DE *IESSO*  
(GUISSONA, LA SEGARRA)**

**SECTOR PORTA NORD  
Anys 1999-2000-2001-2002**

**ANNEX GRÀFIC**

- **PLANTES**
  - **FOTOGRAFIA**
-

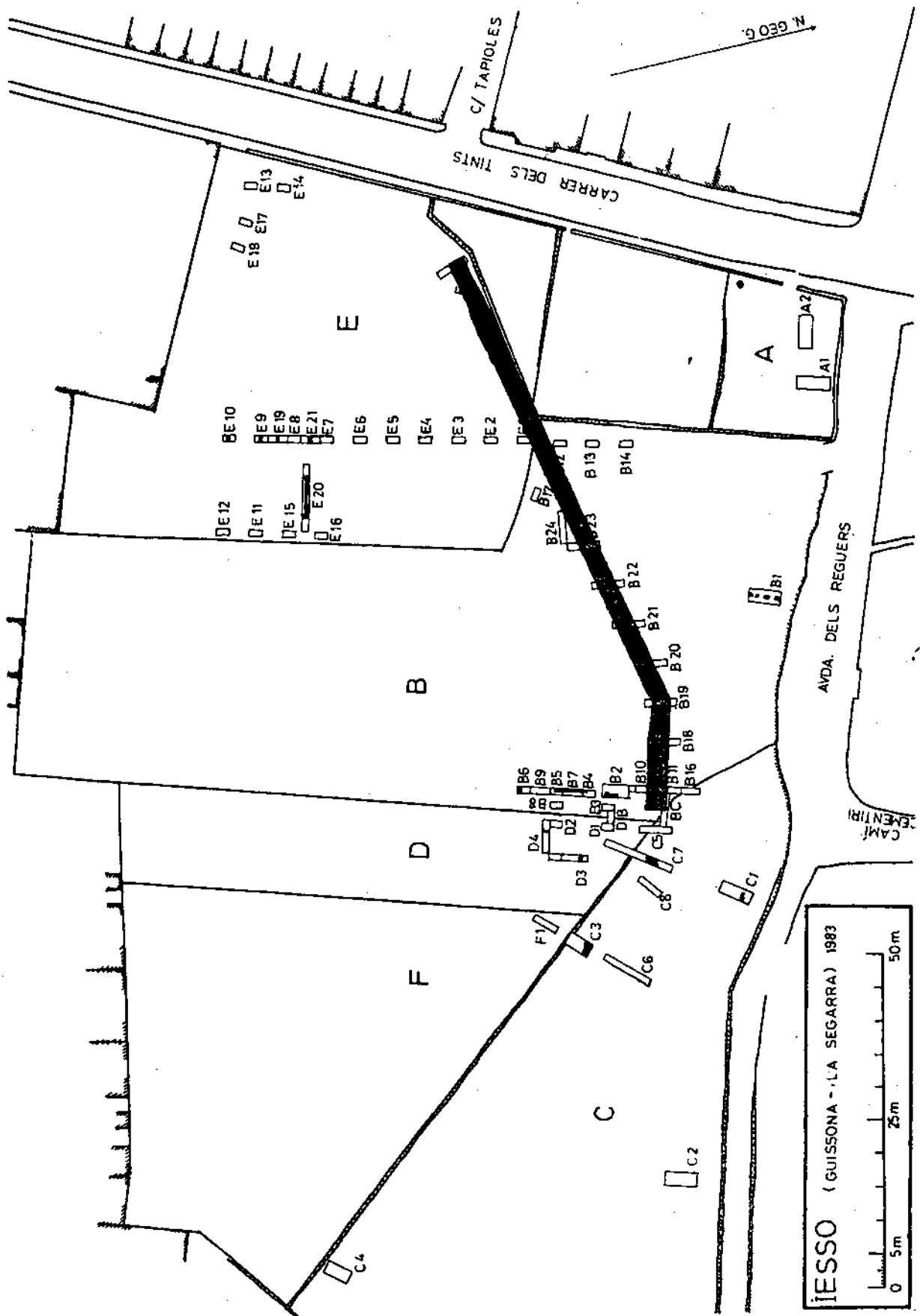


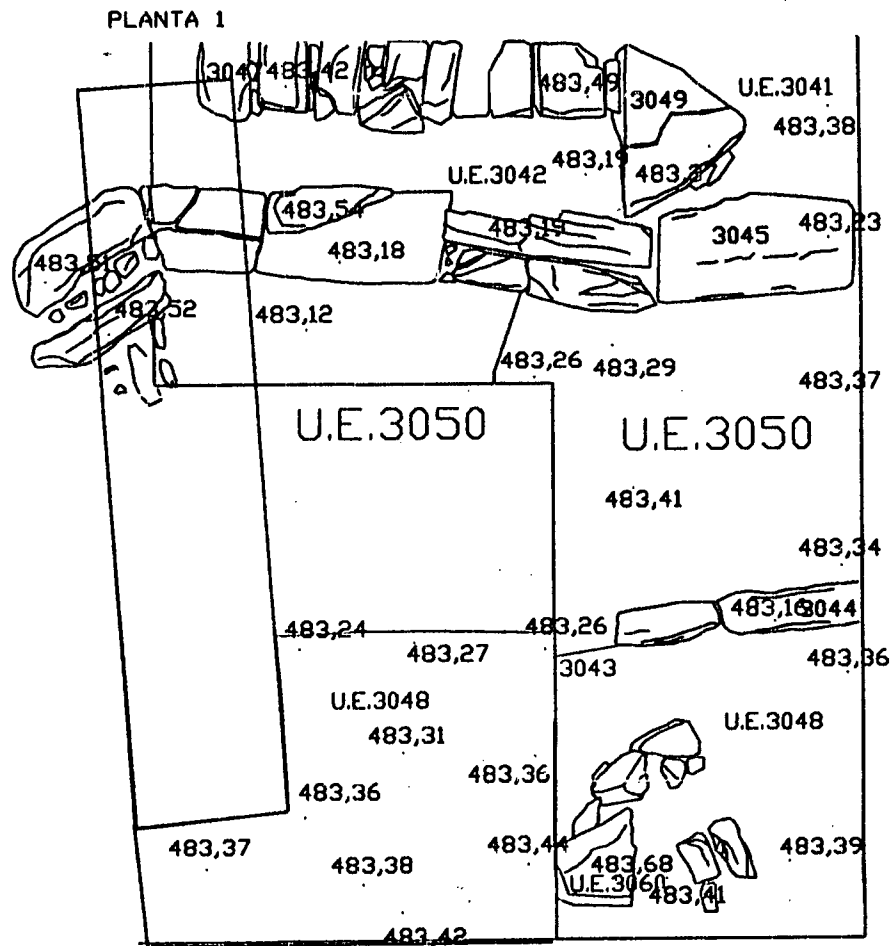
Fig. 2. Localització de les cales realitzades i traçat de la muralla.

**INTERVENCIÓ 1983-84 (Garcés-Molist-Solias)**  
**Ubicació cales de sondeig**

CIUTAT ROMANA DE *IESSO* (Guissona)  
SECTOR PORTA NORD (CAMPANYA 2000)

SONDEIG MURALLA-INTERVALLUM

Planta evolutiva 1

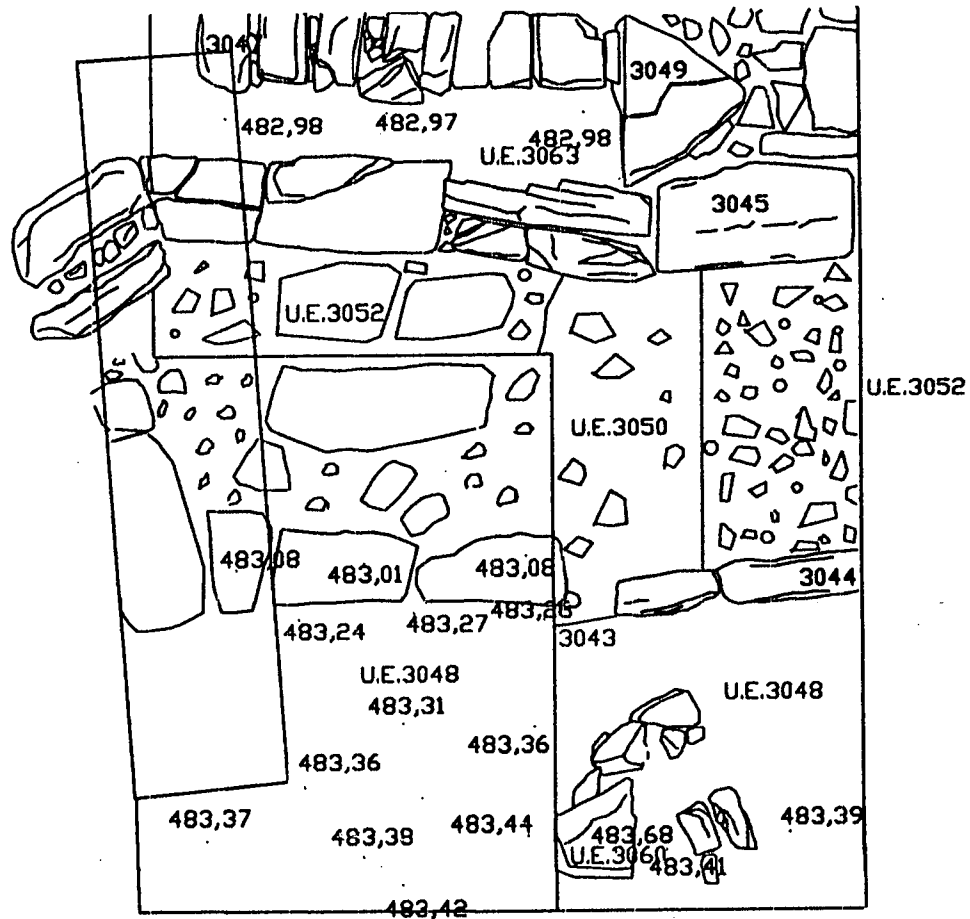




CIUTAT ROMANA DE *IESSO* (Guissona)  
SECTOR PORTA NORD (CAMPANYA 2000)

SONDEIG MURALLA-INTERVALLUM

Planta evolutiva 2

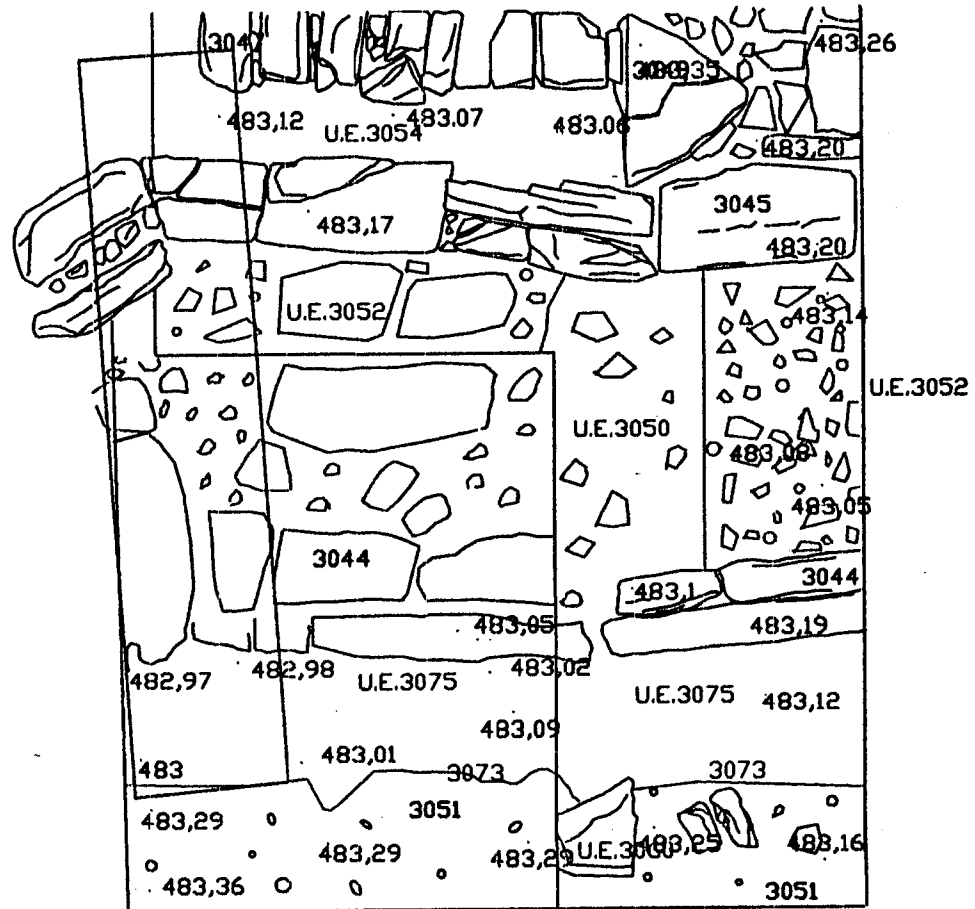


PLANTA 2

**CIUTAT ROMANA DE IESSO (Guissona)  
SECTOR PORTA NORD (CAMPANYA 2000)**

**SONDEIG MURALLA-INTERVALLUM**

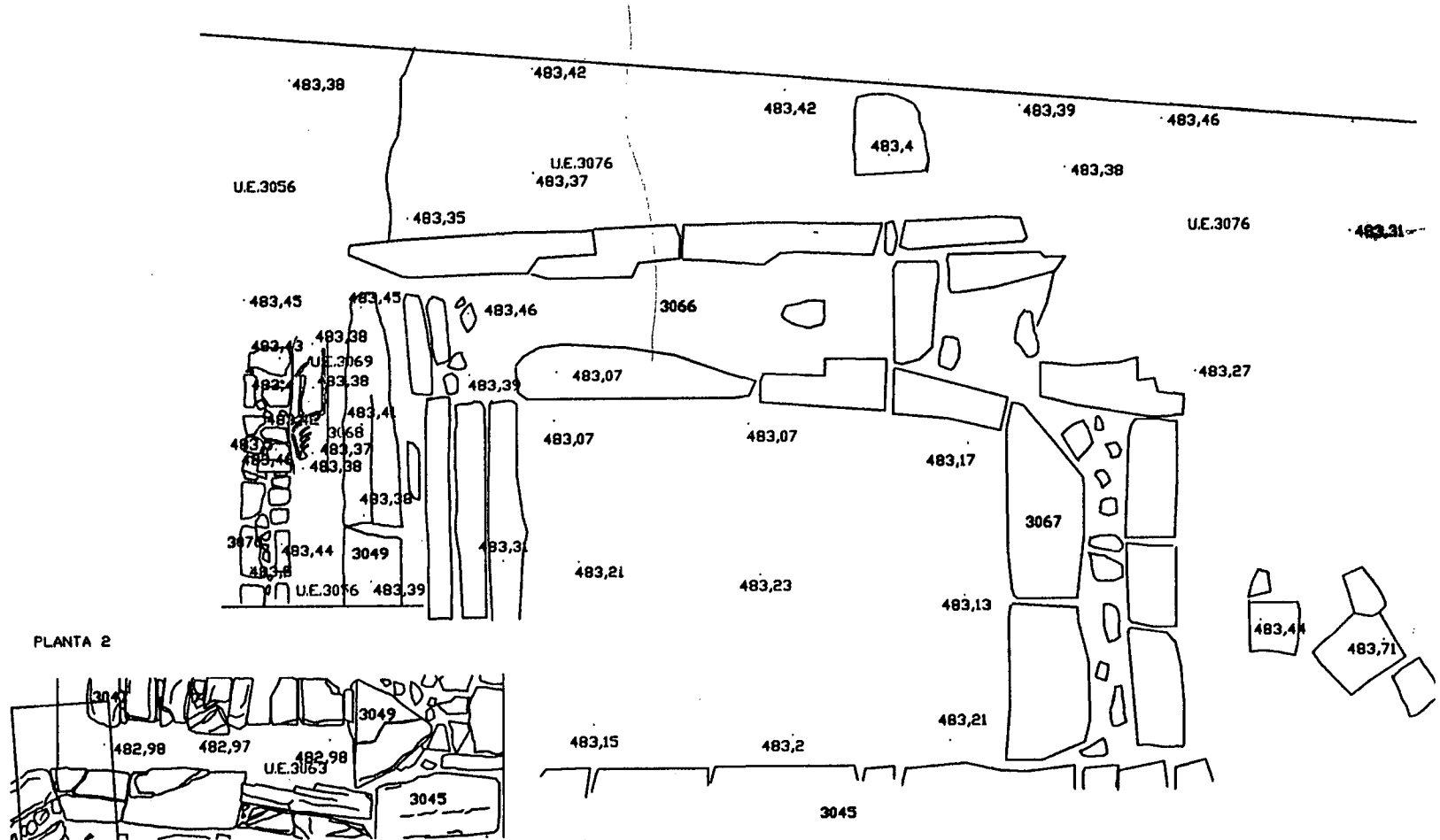
**Planta evolutiva 3**



**CIUTAT ROMANA DE IESSO (Guissona)  
SECTOR PORTA NORD (CAMPANYA 2000)**

SONDEIG EXTERIOR MURALLA


**Planta evolutiva 1**



**CIUTAT ROMANA DE IESSO (Guissona)  
SECTOR PORTA NORD (CAMPANYA 2000)**

SONDEIG CASES-INTERVALLUM

**Planta evolutiva 1**




planta 1

**CIUTAT ROMANA DE IESSO (Guissona)  
SECTOR PORTA NORD (CAMPANYA 2000)**

SONDEIG CASES-INTERVALLUM

**Planta evolutiva 2**

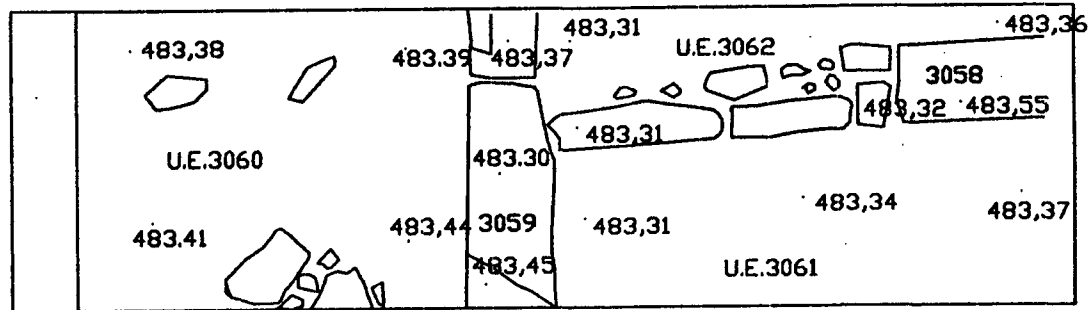


planta 2

**CIUTAT ROMANA DE *IESSO* (Guissona)  
SECTOR PORTA NORD (CAMPANYA 2000)**

**SONDEIG CASES-INTERVALLUM**

**Planta evolutiva 3**

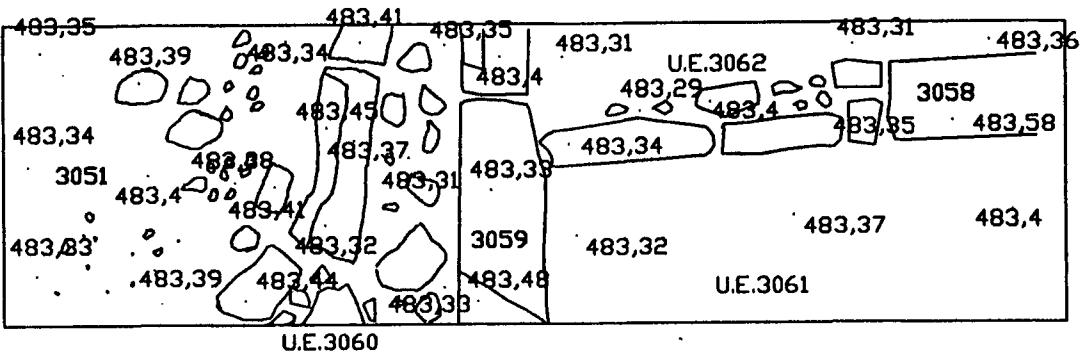


Planta 3

CIUTAT ROMANA DE *IESSO* (Guissona)  
SECTOR PORTA NORD (CAMPANYA 2000)

SONDEIG CASES-*INTERVALLUM*

**Planta evolutiva 4**

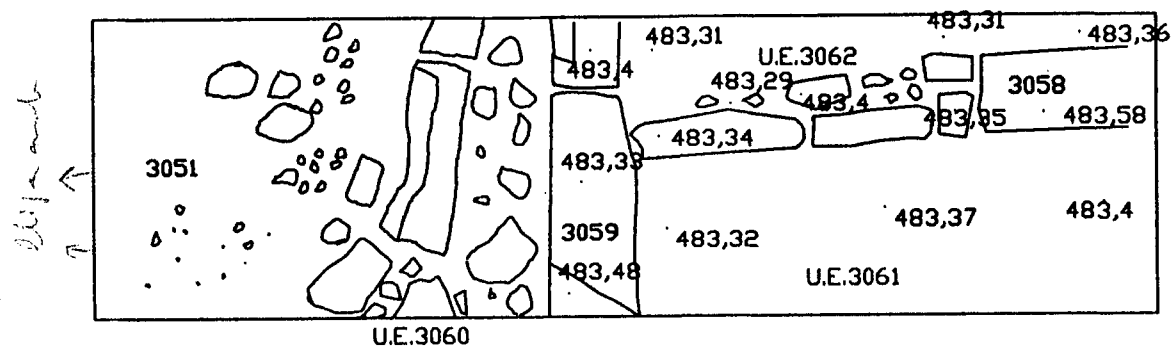


planta 4

**CIUTAT ROMANA DE *IESSO* (Guissona)  
SECTOR PORTA NORD (CAMPANYA 2000)**

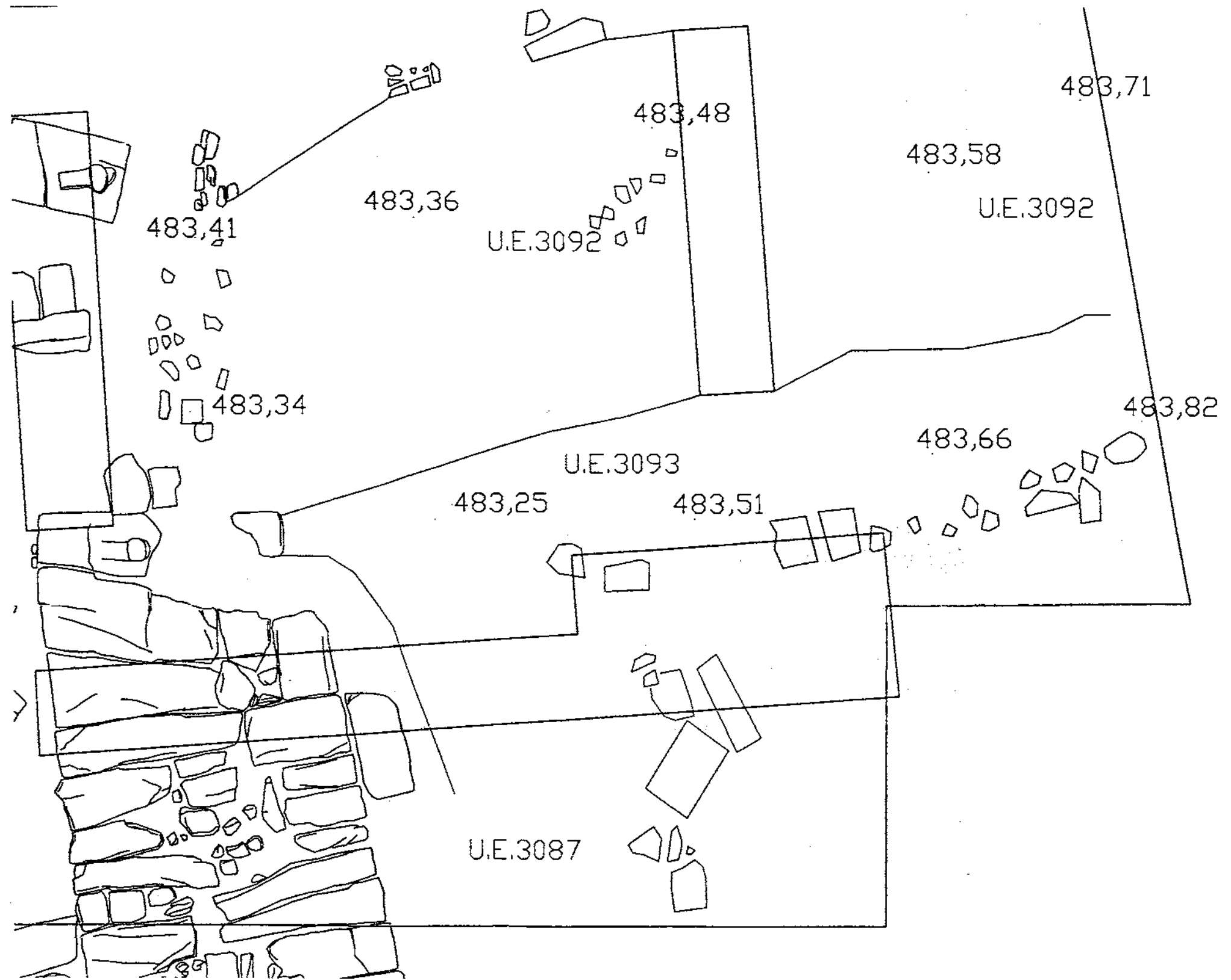
*SONDEIG CASES-INTERVALLUM*

**Planta evolutiva 5**



planta 5

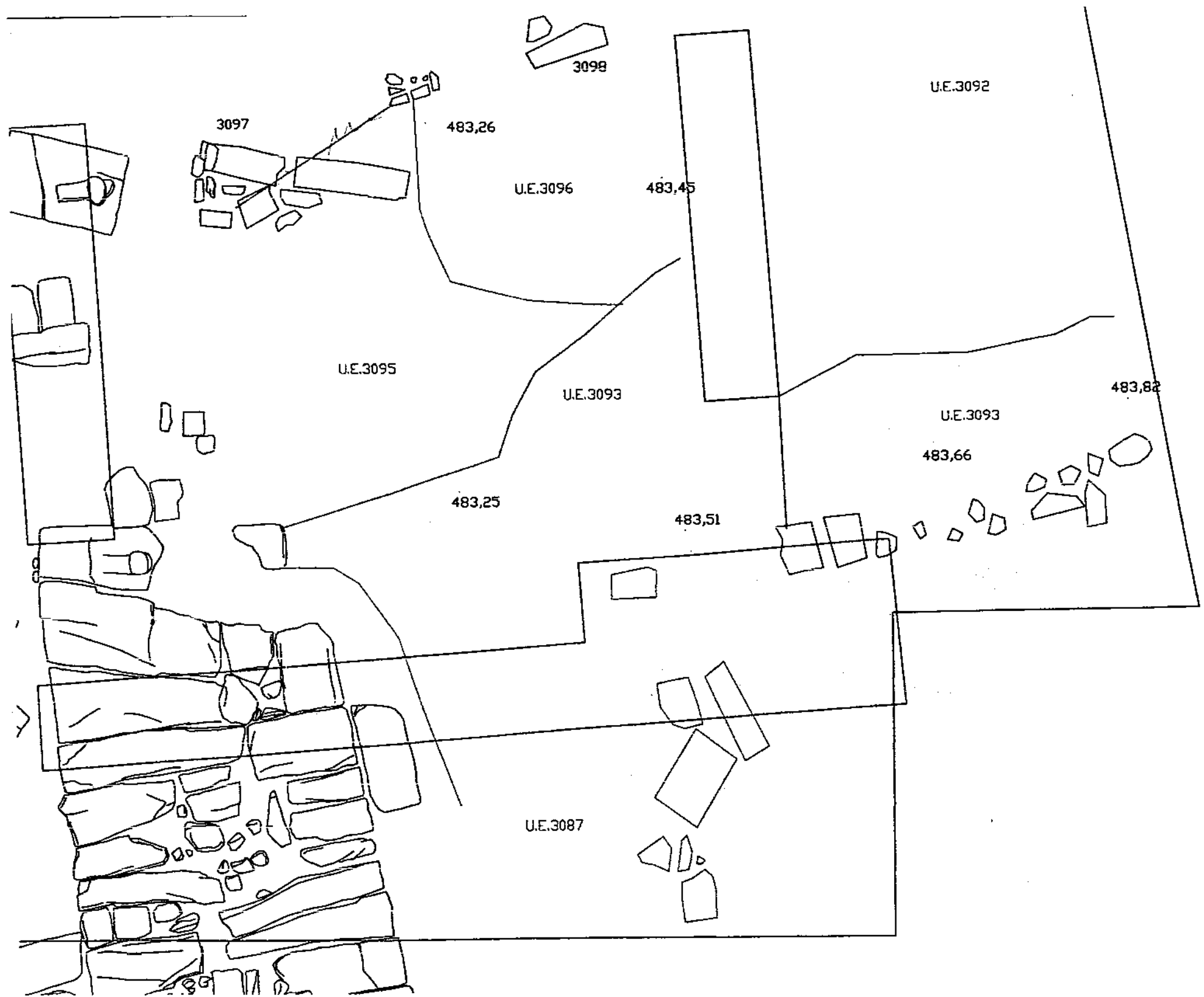




CIUTAT ROMANA DE *IESSO* (Guissona)  
 SECTOR PORTA NORD (CAMPANYES 1999-2001)

PORTAL + INICI *KARDO*

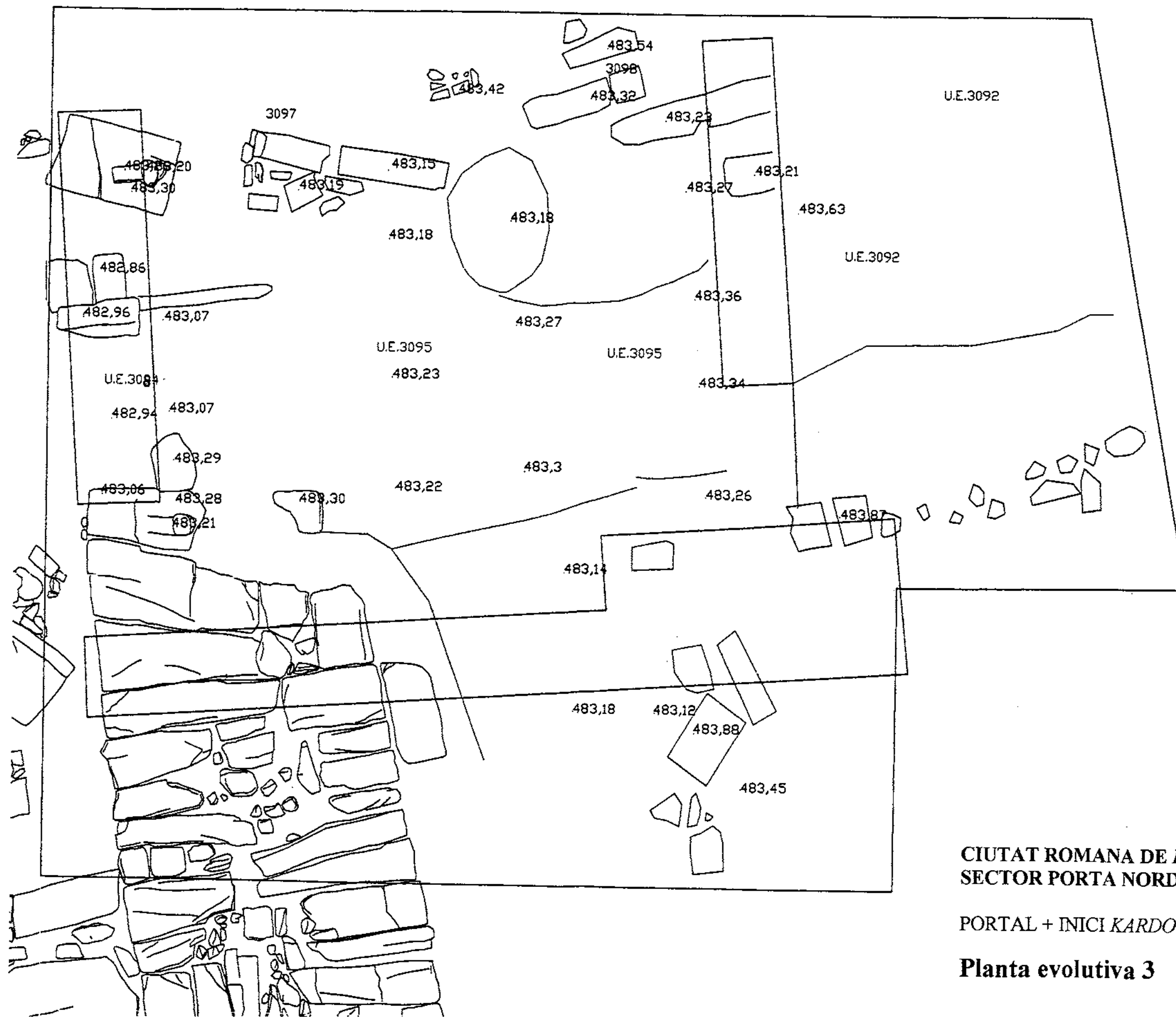
**Planta evolutiva 1**



**CIUTAT ROMANA DE *IESSO* (Guissona)  
SECTOR PORTA NORD (CAMPANYES 1999-2001)**

PORTAL + INICI *KARDO*

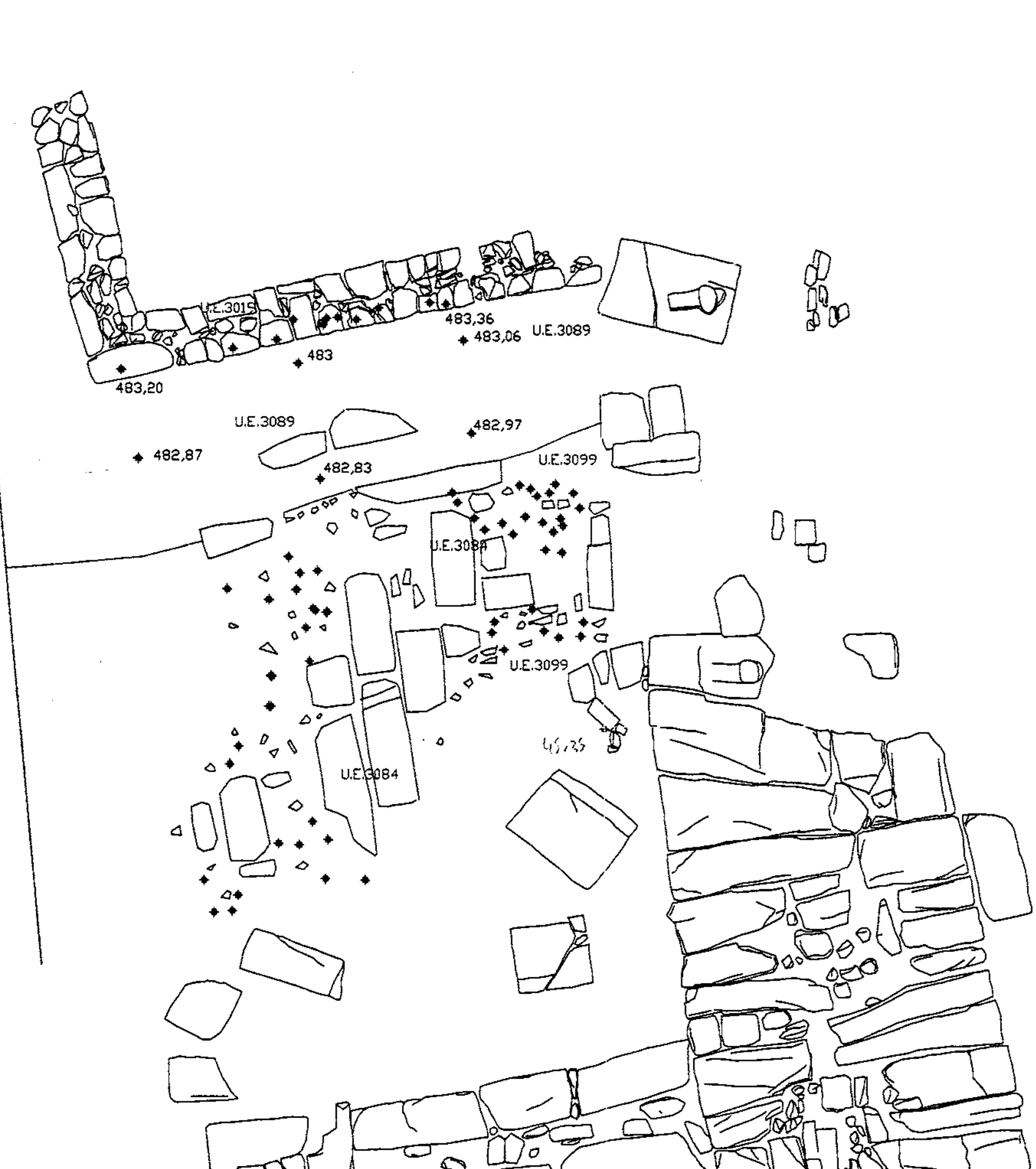
**Planta evolutiva 2**



CIUTAT ROMANA DE *IESSO* (Guissona)  
 SECTOR PORTA NORD (CAMPANYES 1999-2001)

PORTAL + INICI *KARDO*

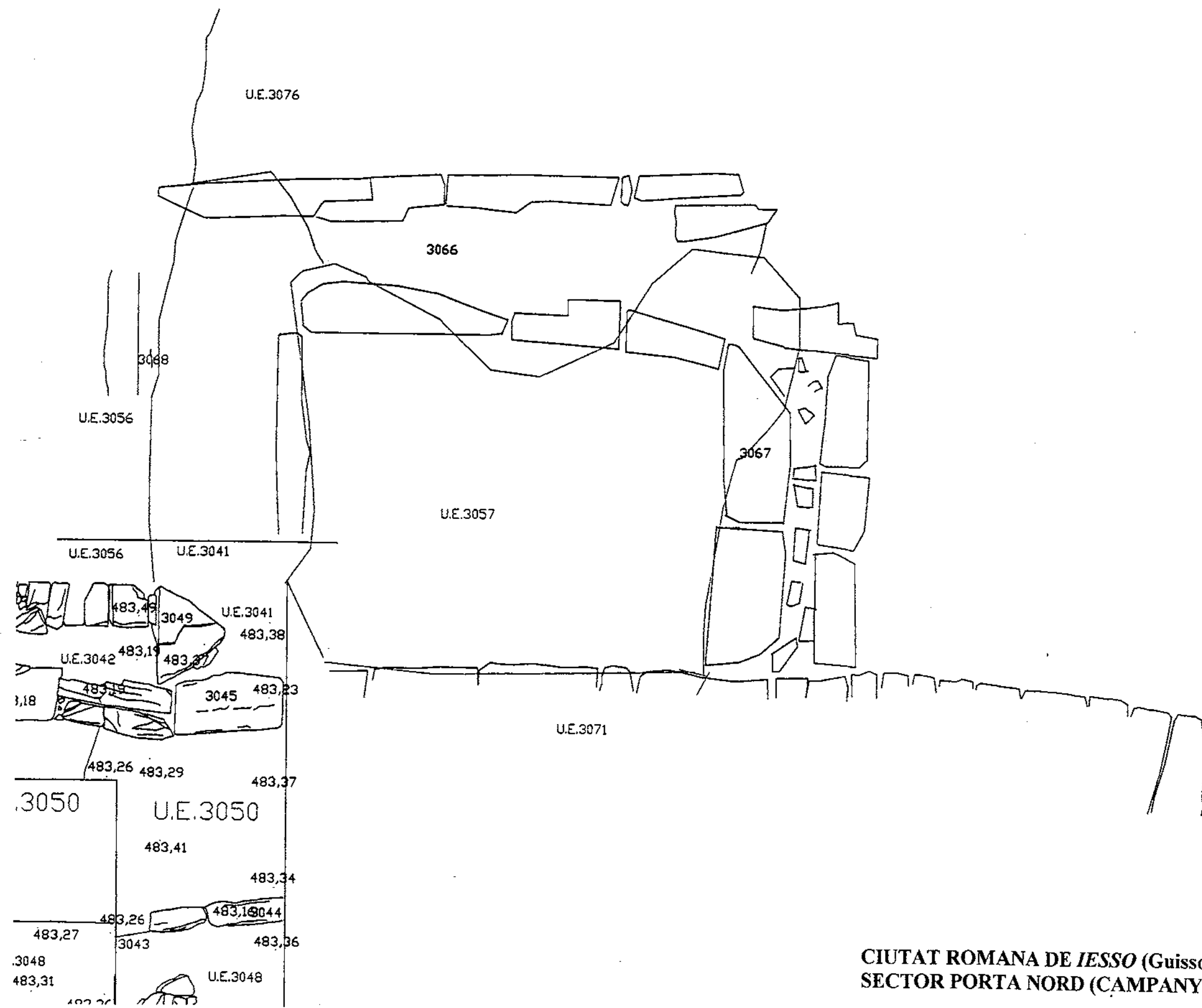
**Planta evolutiva 3**



CIUTAT ROMANA DE *IESSO* (Guissona)  
 SECTOR PORTA NORD (CAMPANYES 1999-2001)

PORTAL + INICI *KARDO*

**Planta evolutiva 4**

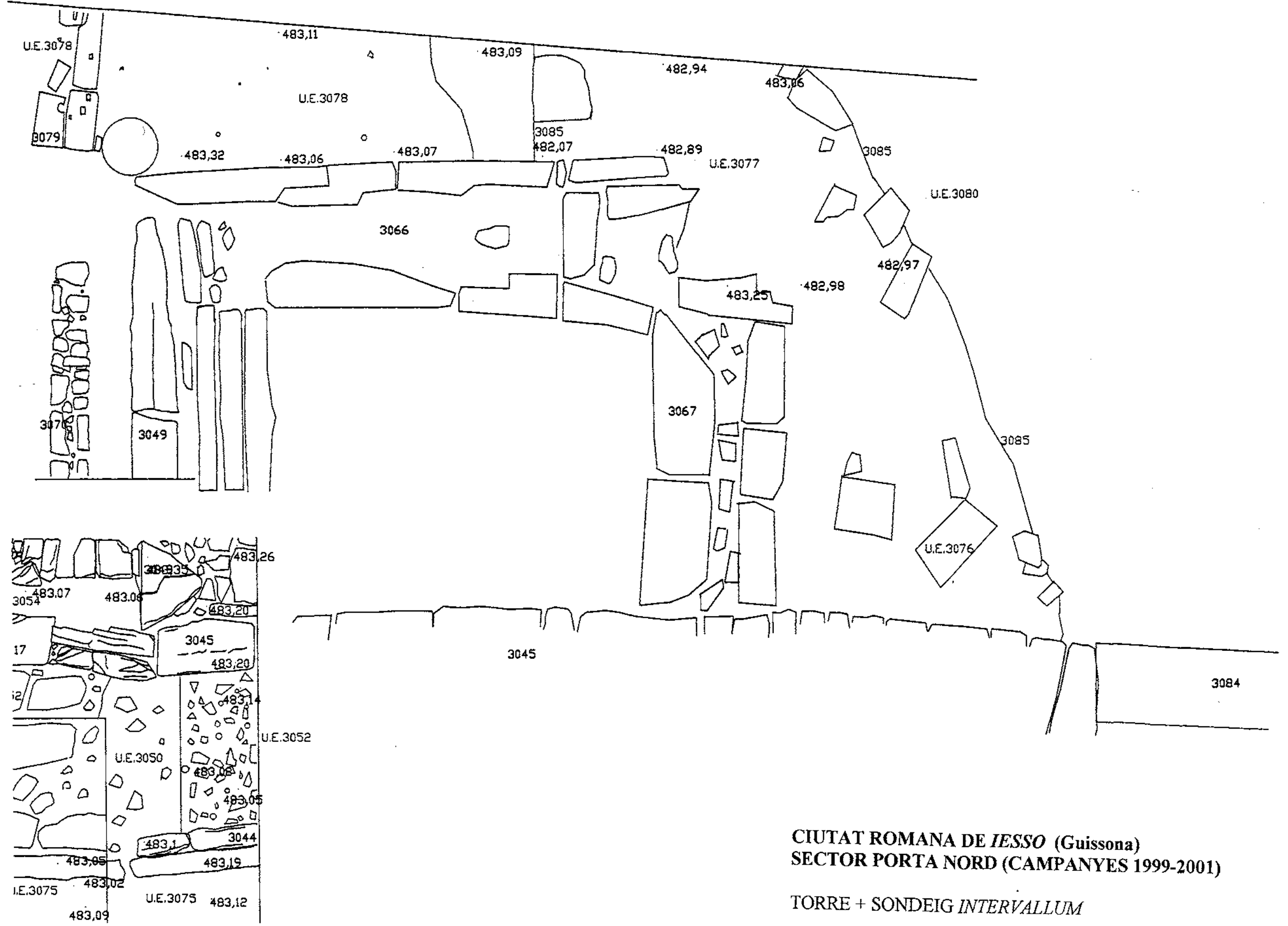


CIUTAT ROMANA DE *IESSO* (Guissona)  
 SECTOR PORTA NORD (CAMPANYES 1999-2001)

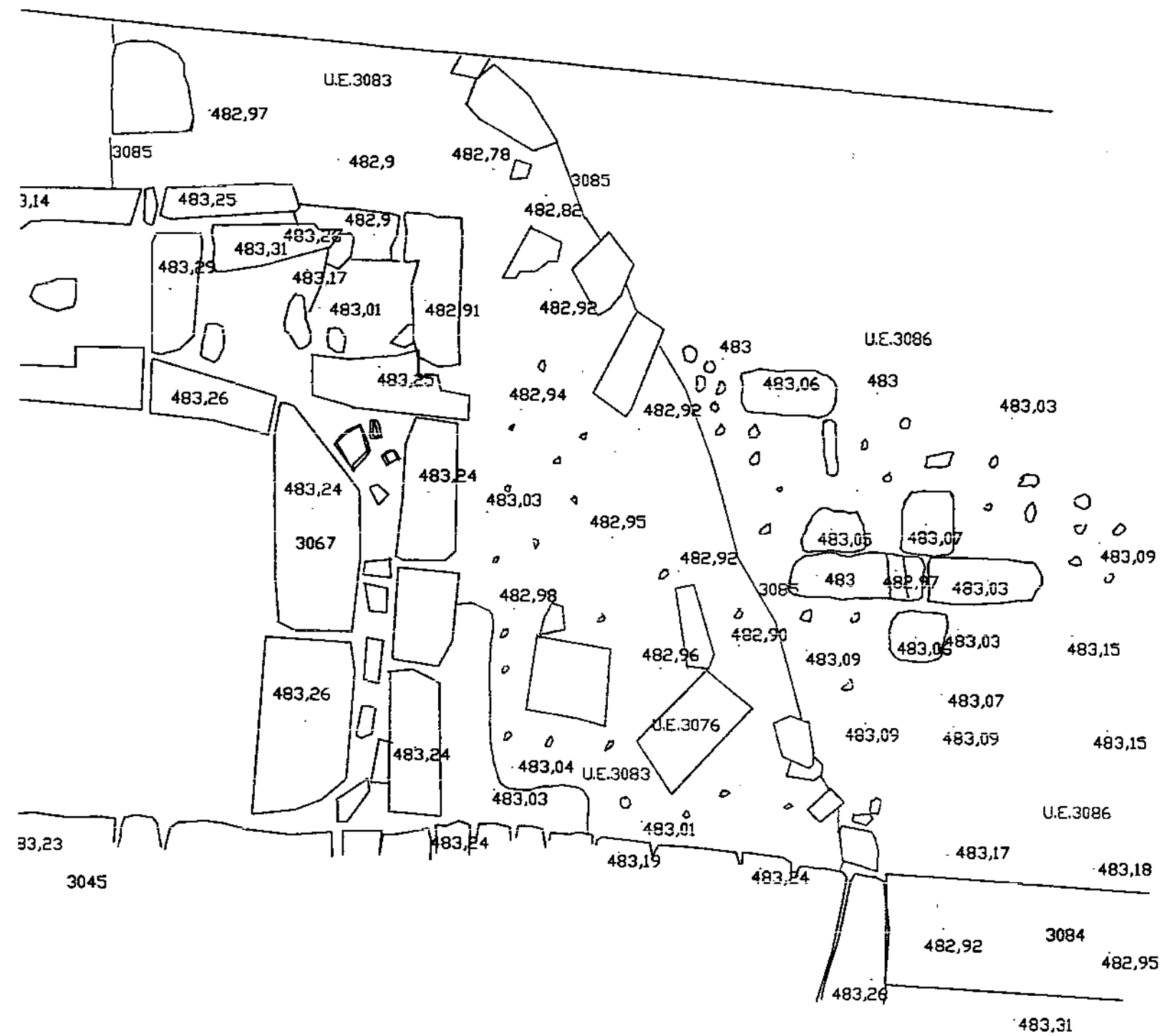
TORRE + SONDEIG *INTERVALLUM*

Planta evolutiva 1





**CIUTAT ROMANA DE *IESSO* (Guissona)  
SECTOR PORTA NORD (CAMPANYES 1999-2001)**  
TORRE + SONDEIG *INTERVALLUM*  
**Planta evolutiva 3**

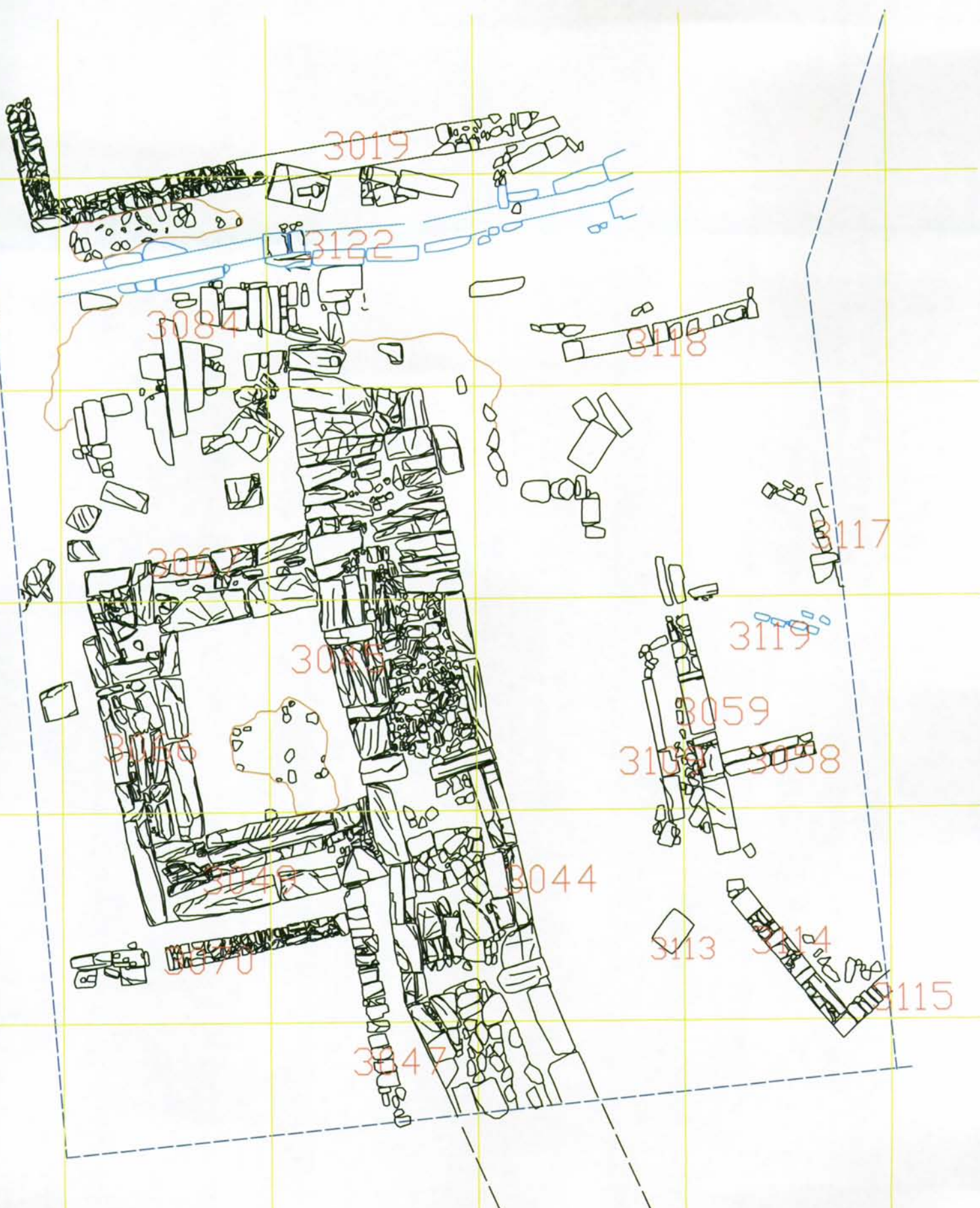


**CIUTAT ROMANA DE *IESSO* (Guissona)  
SECTOR PORTA NORD (CAMPANYES 1999-2001)**

TORRE + SONDEIG *INTERVALLUM*

**Planta evolutiva 4**

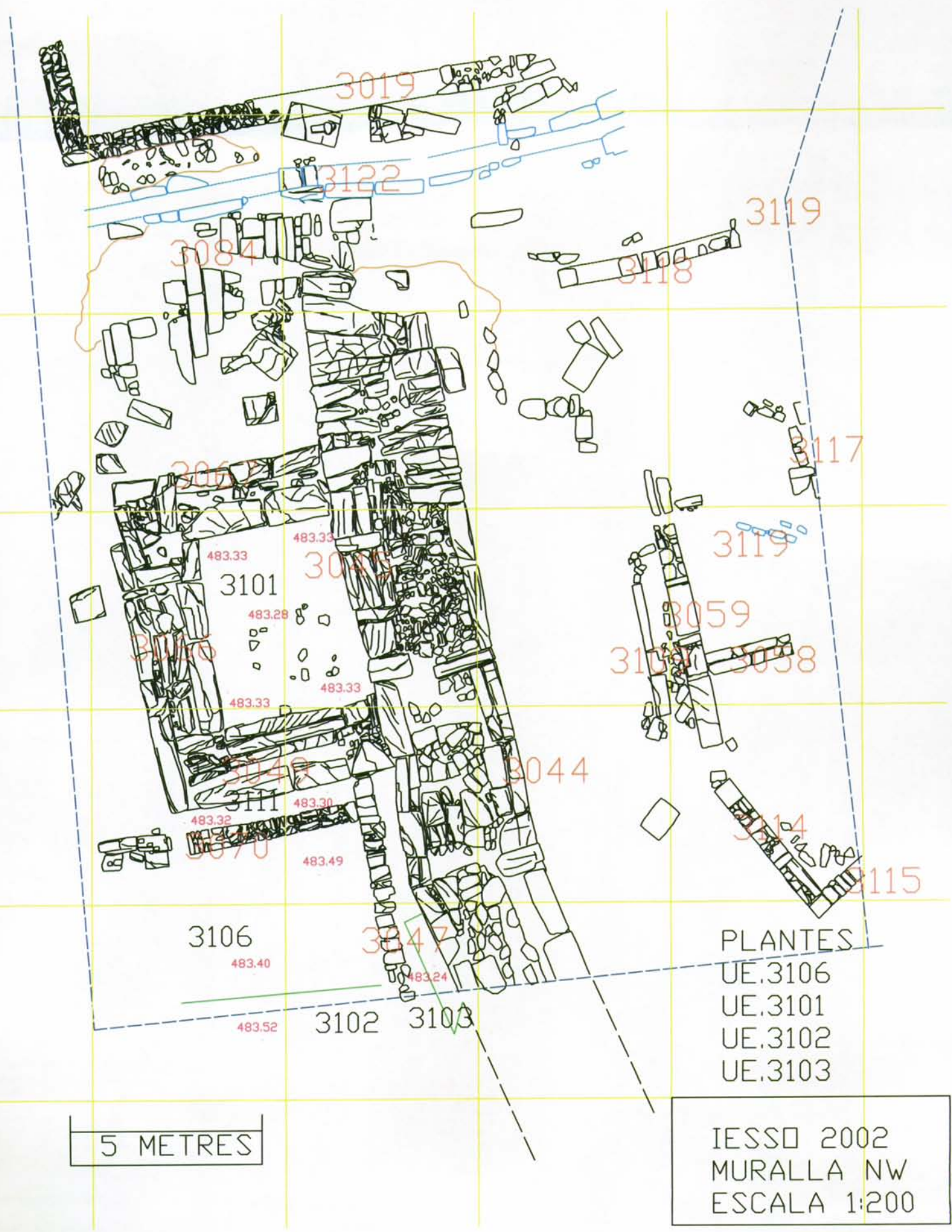




5 METRES

IESSD 2002  
MURALLA NW  
ESCALA 1:200





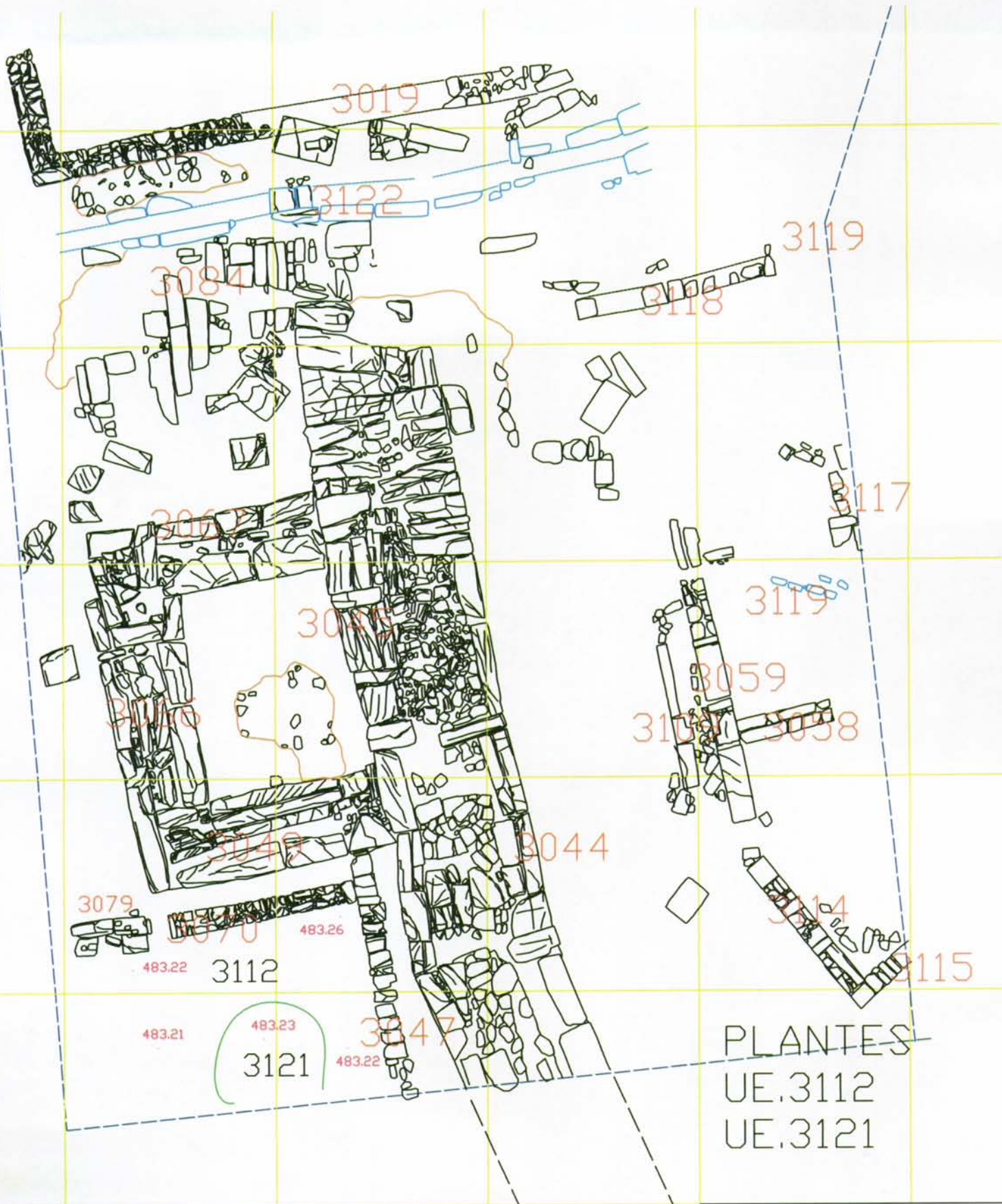
5 METRES

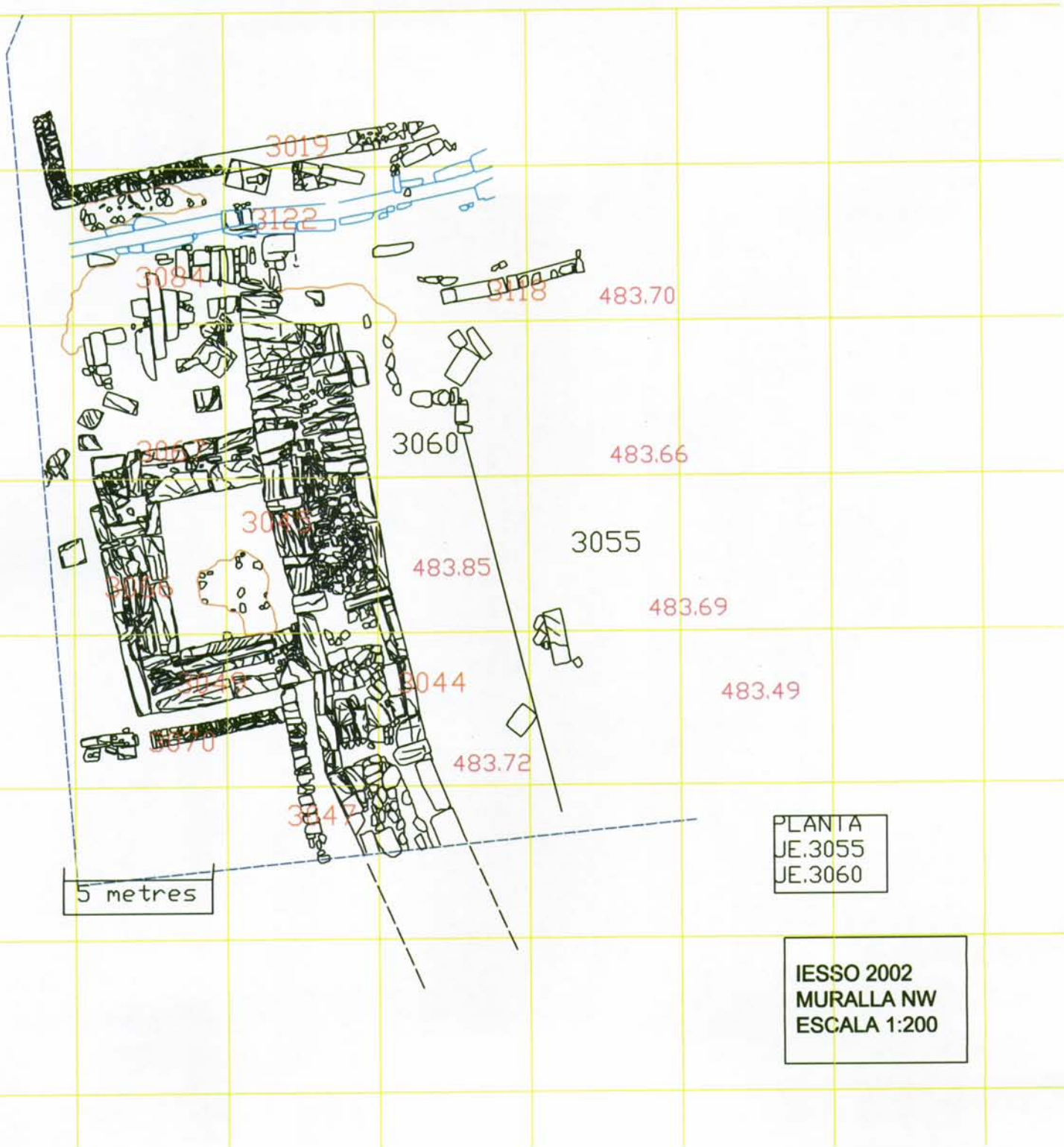
PLANTES

- UE.3106
- UE.3101
- UE.3102
- UE.3103

IESSO 2002  
MURALLA NW  
ESCALA 1:200



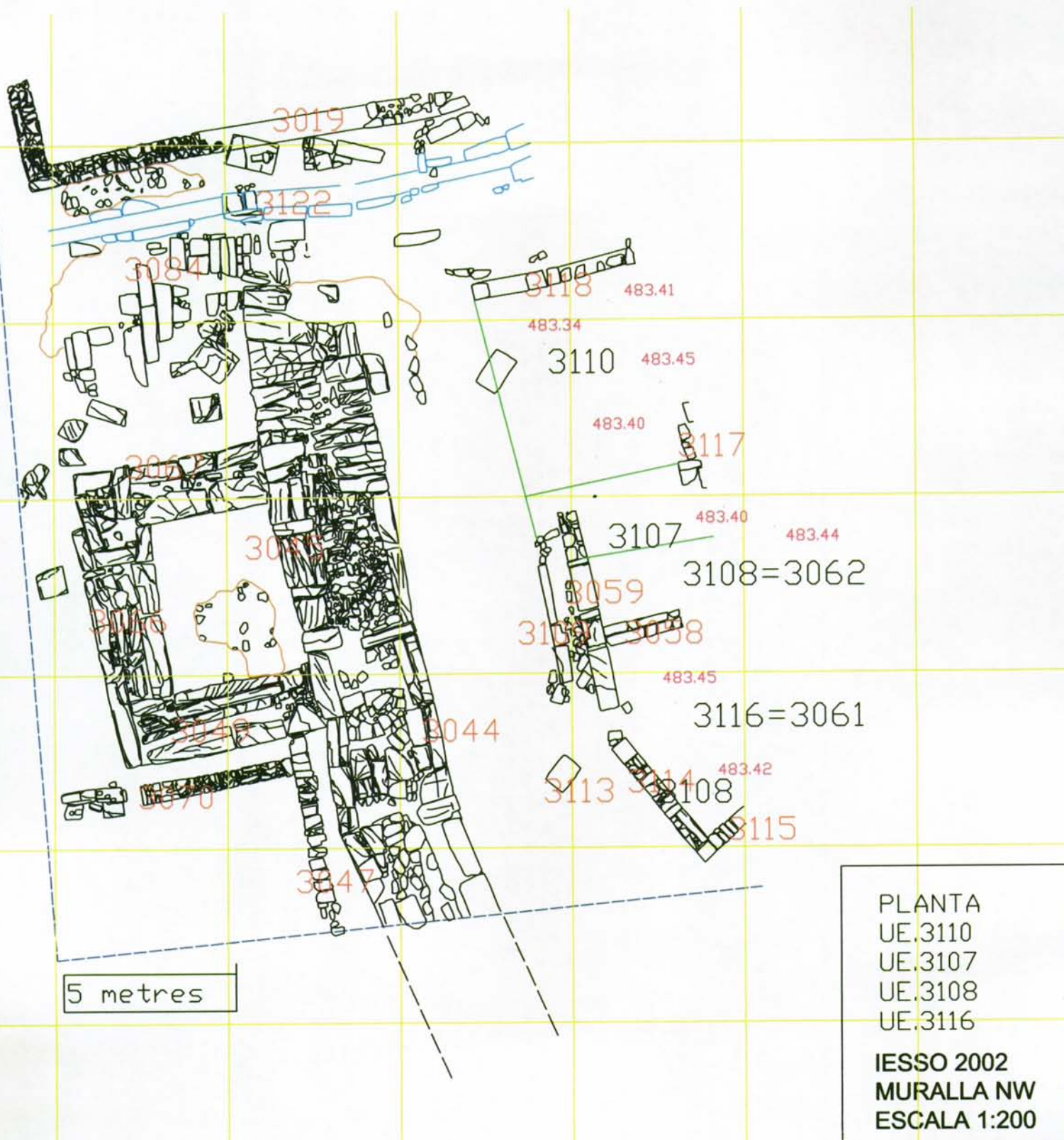




PLANTA  
JE.3055  
JE.3060

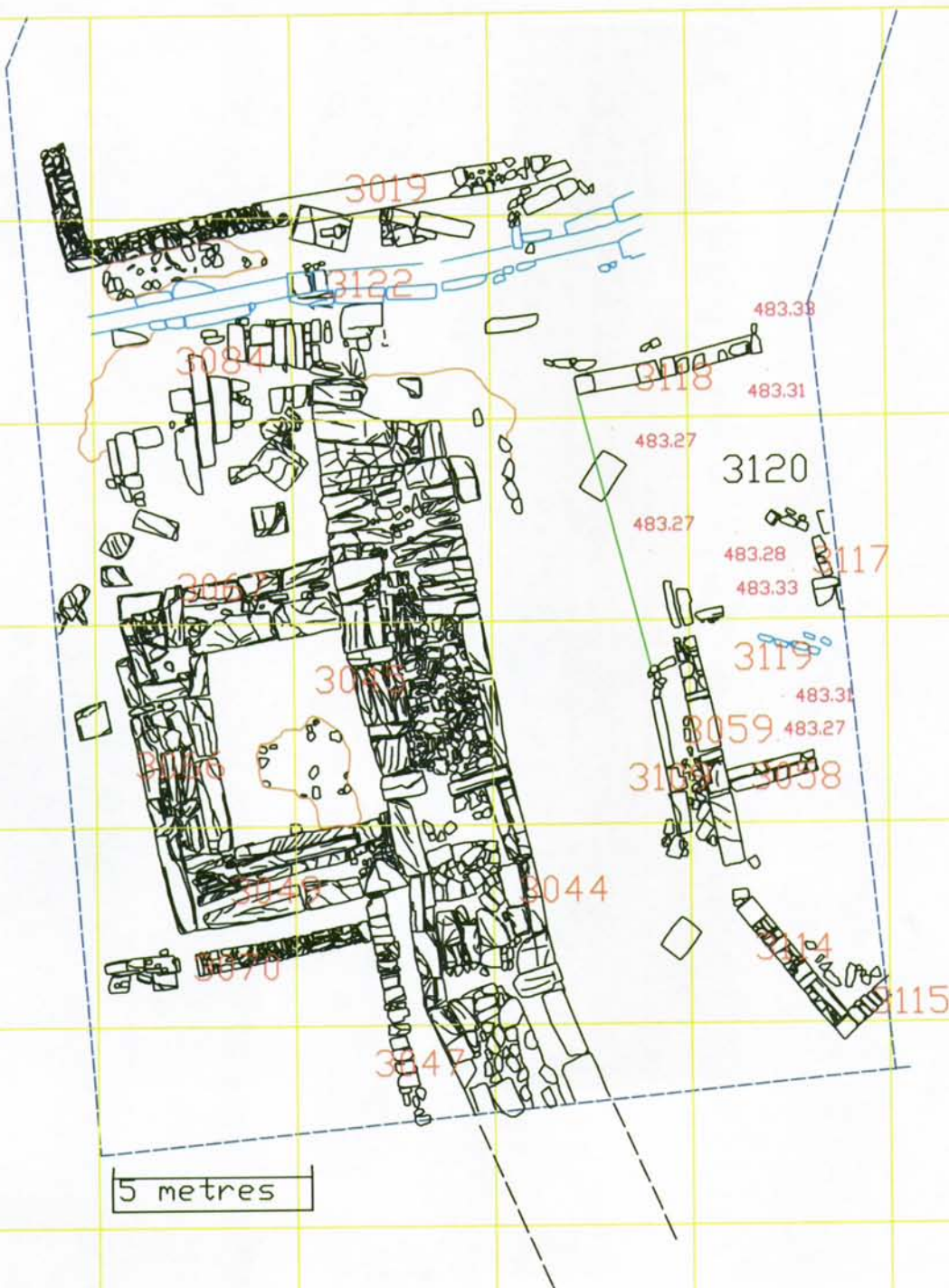
IESSO 2002  
MURALLA NW  
ESCALA 1:200





5 metres

PLANTA  
 UE.3110  
 UE.3107  
 UE.3108  
 UE.3116  
 IESSO 2002  
 MURALLA NW  
 ESCALA 1:200



PLANTA  
UE.3120

IESSO 2002  
MURALLA NW  
ESCALA 1:200





lleso 1999. Reexcavació cala de 1984 (Campanya Solias)



lleso 2000. Cala de sondeig sobre intervallum.





lesso 2000. Enterrament entre torre i mur UE 3070



lesso 2000. Enterrament tardà en el testimoni del sondeig





lleso 1999. Enterraments del sector oriental de la Porta.



lleso 1999. Inhumació 3005





lesso 1999. Inhumació 3002



lesso 1999. Inhumació 3034, sota UE 3002.





lesso 1999. UE 3004, enterrament de gos.



lesso 2000. Detall portal casa extramurs. UE 3079





UE.3104. Enterrament sobre intervallum



Vista general Casa Senyorial 1990-1999





lesso 2002. Vista general Sector Porta-Muralla



lesso 2002. Detall intervalum, muralla i cases.





lesso 2001. Vista general del sector Porta



lesso 2001. Detall del sector porta





Iesso 2002. Vista general de la torre



Iesso 2002. Vista general de la porta





lesso 2002. Detall paviments porta i kardo



Sector Porta 2002. Carreu encoixinat amb grafit ibèric sobre intervallum





lesso 2001. Detall darrer paviment del kardo




lesso 2001. Paviments del kardo a la zona del portal





Sector Porta 2002. UE 3099. Reformes paviment del kardo



Sector Porta 2002. UE 3101. Estrat interior torre





lesso 2002. Vista paviments del portal



Detall del parament de la torre defensiva, cara nord





lesso 2002. UE.3070=3079. Façana casa extramurs



lesso 2001. Detall porta i paviments





Sector Porta 2002. UE 3103. Restes d'enterrament



Sector porta 2002. UE 3106. Nivell de destrucció de la casa






Sector Porta 2002. UE 3111. Estrat entre torre i casa exterior adossada







Sector Porta 2002. UE 3109. Vorera intervallum



Sector Porta 2002. UE 3109. Vorera intervallum





Sector Porta 2002. UE 3107. Cases intervallum



Sector Porta 2002. UE 3108. Cases intervallum





Àmfora Galoise 4. UE 3106



Gerra comuna amb engalba. UE 3106

**CIUTAT ROMANA DE *IESSO*  
(GUISSONA, LA SEGARRA)**

**SECTOR PORTA NORD  
Anys 1999-2000-2001-2002**

**INVENTARI UNITATS ESTRATIGRÀFIQUES**

---

ESTACIÓ		ANY	ÀREA	SECTOR	AMBIT	No. U.A.	No. U.E.																								
CAMP SALA		99					3000																								
No.PLANTA	No.PI. TOPOG.	No.ALÇAT	No.SECCIÓ	No.FOTO	TIPUS U.E.	<input type="checkbox"/> ESTRAT <input type="checkbox"/> ESTRUCTURA <input type="checkbox"/> INTERESTRAT <input type="checkbox"/> ENTERRAMENT																									
DEFINICIÓ		COLOR		CONSISTENCIA																											
COMPONENTS		TIPUS FILADES		TÈCNICA CONSTRUCTIVA		DIMENSIONS																									
FORMA EN PLANTA		PROFUNDITAT		ORIENTACIÓ		MOSTRES																									
<b>DESCRIPCIÓ</b>																															
Estrat superficial de tota l'estació CampSala. Correspon a la picada general feta després de l'extracció de la capa vegetal.																															
<b>OBSERVACIONS</b>																															
L'extracció de la capa vegetal va ser feta amb mitjans mecànics. El material recollit fou aleatori i correspon al més significatiu.																															
IGUAL A			EN CONTACTE AMB																												
SE LI ADOSSA			S'ADOSSA A																												
COBERT PER			COBREIX A																												
TALLAT PER			TALLA A																												
REOMPLERT PER			REOMPLE A																												
FASE	PERÍODE																														
CRITERIS DE DATACIÓ			<table border="1"> <tr> <td></td><td></td><td></td><td></td><td></td><td></td> </tr> <tr> <td></td><td></td><td></td><td></td><td></td><td></td> </tr> <tr> <td></td><td></td><td></td><td></td><td></td><td></td> </tr> <tr> <td></td><td></td><td></td><td></td><td></td><td></td> </tr> </table>																												
INTERPRETACIÓ																															
DATA			RESPONSABLE																												
6-7-1999			Jairo Martin																												

ESTACIO		ANY	AREA	SECTOR	AMBIT	No. U.A.	No. U.E. <b>3001</b>																
No.PLANTA	No.PI. TOPOG.	No.ALÇAT	No.SECCIÓ	No.FOTO	TIPUS U.E.	<input type="radio"/> ESTRAT <input type="radio"/> ESTRUCTURA <input type="radio"/> INTERESTRAT <input type="radio"/> ENTERRAMENT																	
DEFINICIO			COLOR		CONSISTENCIA																		
COMPONENTS		TIPUS FILADES		TÈCNICA CONSTRUCTIVA		DIMENSIONS																	
FORMA EN PLANTA			PROFUNDITAT		ORIENTACIÓ		MOSTRES																
<b>DESCRIPCIÓ</b>																							
Primer estrat romà sota el superficial, a l'extrem est.																							
<b>OBSERVACIONS</b>																							
No s'ha excavat en aquesta campanya																							
IGUAL A	3009		EN CONTACTE AMB																				
SE LI ADOSSA			S'ADOSSA A																				
COBERT PER	3000		COBREIX A																				
TALLAT PER			TALLA A																				
REOMPLERT PER			REOMPLE A																				
FASE	PERÍODE																						
<b>CRITERIS DE DATACIÓ</b>							<table border="1" style="width: 100%; height: 100%; border-collapse: collapse;"> <tr><td> </td><td> </td><td> </td><td> </td></tr> <tr><td> </td><td> </td><td> </td><td> </td></tr> <tr><td> </td><td> </td><td> </td><td> </td></tr> <tr><td> </td><td> </td><td> </td><td> </td></tr> </table>																
<b>INTERPRETACIÓ</b>																							
<b>DATA</b>				<b>RESPONSABLE</b>																			

ESTACIÓ		ANY	AREA	SECTOR	ÀMBIT	No. U.A.	No. U.E.																
CAMP SALA		1999					3002																
No.PLANTA	No.PI. TOPOG.	No.ALÇAT	No.SECCIÓ	No.FOTO	TIPUS U.E.	<input type="radio"/> ESTRAT <input type="radio"/> ESTRUCTURA <input type="radio"/> INTERESTRAT <input type="radio"/> ENTERRAMENT																	
DEFINICIÓ		COLOR		CONSISTENCIA																			
ENTERRAMENT																							
COMPONENTS		TIPUS FILADES		TÈCNICA CONSTRUCTIVA		DIMENSIONS																	
FORMA EN PLANTA		PROFUNDITAT		ORIENTACIÓ		MOSTRES																	
<b>DESCRIPCIÓ</b>																							
Enterrament humà. Individu adult complet. Crani mirant a l'esquerra i braços creuats sobre el pit. Dos claus de ferro situats un sobre el turmell dret i peu esquerra																							
<b>OBSERVACIONS</b>																							
Va ser afectat parcialment pels rebaixos de la retro-excavadora, que van suposar la destrucció de la part esquerra del crani, la pelvis i el fèmur.																							
IGUAL A	3031		EN CONTACTE AMB																				
SE LI ADOSSA			S'ADOSSA A																				
COBERT PER	3000		COBREIX A																				
TALLAT PER			TALLA A																				
REOMPLERT PER			REOMPLE A		3034																		
FASE	PERÍODE																						
<b>CRITERIS DE DATACIÓ</b>					<table border="1" style="width: 100%; height: 100%; border-collapse: collapse;"> <tr><td style="width: 25px; height: 25px;"></td><td style="width: 25px; height: 25px;"></td><td style="width: 25px; height: 25px;"></td><td style="width: 25px; height: 25px;"></td></tr> <tr><td style="width: 25px; height: 25px;"></td><td style="width: 25px; height: 25px;"></td><td style="width: 25px; height: 25px;"></td><td style="width: 25px; height: 25px;"></td></tr> <tr><td style="width: 25px; height: 25px;"></td><td style="width: 25px; height: 25px;"></td><td style="width: 25px; height: 25px;"></td><td style="width: 25px; height: 25px;"></td></tr> <tr><td style="width: 25px; height: 25px;"></td><td style="width: 25px; height: 25px;"></td><td style="width: 25px; height: 25px;"></td><td style="width: 25px; height: 25px;"></td></tr> </table>																		
<b>INTERPRETACIÓ</b>																							
<b>DATA</b>		<b>RESPONSABLE</b>																					
30-7-1999		Jairo																					

ESTACIÓ		ANY	AREA	SECTOR	ÀMBIT	No. U.A.	No. U.E.																
CAMP SALA		1999					3003																
No.PLANTA	No.PI. TOPOG.	No.ALÇAT	No.SECCIÓ	No.FOTO	TIPUS U.E.	<input type="checkbox"/> ESTRAT <input type="checkbox"/> ESTRUCTURA <input type="checkbox"/> INTERESTRAT <input checked="" type="checkbox"/> ENTERRAMENT																	
DEFINICIÓ			COLOR	CONSISTENCIA																			
RESTES D'ENTERRAMENT																							
COMPONENTS		TIPUS FILADES		TÈCNICA CONSTRUCTIVA		DIMENSIONS																	
						ossos i terra argilosa																	
FORMA EN PLANTA			PROFUNDITAT	ORIENTACIÓ		MOSTRES																	
marró/grogenc			Dura																				
DESCRIPCIÓ																							
<p>Estrat de color marró-grogenc fosc amb abundant presència d'ossos. Té una potència d'uns 10 cm. i uns 30 cm. d'amplada; en planta té una forma circular. Els ossos apareixen desconectats i semblen haver estat abocats dins d'un forat l'interestrat 3025.</p>																							
OBSERVACIONS																							
IGUAL A				EN CONTACTE AMB																			
SE LI ADOSSA				S'ADOSSA A																			
COBERT PER		3000		COBREIX A																			
TALLAT PER				TALLA A																			
REOMPLERT PER				REOMPLE A		3025																	
FASE	PERÍODE																						
CRITERIS DE DATACIÓ							<table border="1"> <tr><td></td><td></td><td></td><td></td></tr> <tr><td></td><td></td><td></td><td></td></tr> <tr><td></td><td></td><td></td><td></td></tr> <tr><td></td><td></td><td></td><td></td></tr> </table>																
INTERPRETACIÓ																							
DATA				RESPONSABLE																			
9-8-1999				Jairo																			


ESTACIÓ		ANY	AREA	SECTOR	AMBIT	No. U.A.	No. U.E.																
CAMP SALA		1999					3004																
No.PLANTA	No.PI. TOPOG.	No.ALÇAT	No.SECCIÓ	No.FOTO	TIPUS U.E.	<input type="radio"/> ESTRAT <input type="radio"/> ESTRUCTURA <input type="radio"/> INTERESTRAT <input type="radio"/> ENTERRAMENT																	
DEFINICIÓ			COLOR	CONSISTENCIA																			
Esquelet cànid																							
COMPONENTS		TIPUS FILADES		TÈCNICA CONSTRUCTIVA		DIMENSIONS																	
FORMA EN PLANTA			PROFUNDITAT	ORIENTACIÓ		MOSTRES																	
<b>DESCRIPCIÓ</b>																							
Esquelet de gos en connexió anatòmica, a excepció dels ossos de la cua que tot i connectats apareixen desplaçats de la resta del cos . Dipositat de costat																							
<b>OBSERVACIONS</b>																							
Durant l'excavació no s'ha pogut identificar cap tipus de fossa.																							
IGUAL A				EN CONTACTE AMB																			
SE LI ADOSSA				S'ADOSSA A																			
COBERT PER		3000		COBREIX A		3028																	
TALLAT PER				TALLA A																			
REOMPLERT PER				REOMPLE A																			
FASE		PERIODE																					
<b>CRITERIS DE DATACIÓ</b>		<table border="1"> <tr><td></td><td></td><td></td><td></td></tr> <tr><td></td><td></td><td></td><td></td></tr> <tr><td></td><td></td><td></td><td></td></tr> <tr><td></td><td></td><td></td><td></td></tr> </table>																					
<b>INTERPRETACIÓ</b>																							
<b>DATA</b>		<b>RESPONSABLE</b>																					
15-7-1999		Jairo																					

ESTACIO		ANY	AREA	SECTOR	AMBIT	No. U.A.	No. U.E.																
CAMP SALA		1999					3005																
No. PLANTA	No. PI. TOPOG.	No. ALÇAT	No. SECCIÓ	No. FOTO	TIPUS U.E.	<input type="checkbox"/> ESTRAT <input type="checkbox"/> ESTRUCTURA <input type="checkbox"/> INTERESTRAT <input type="checkbox"/> ENTERRAMENT																	
DEFINICIO		COLOR		CONSISTENCIA																			
ENTERRAMENT HUMA																							
COMPONENTS		TIPUS FILADES		TÈCNICA CONSTRUCTIVA		DIMENSIONS																	
FORMA EN PLANTA		PROFUNDITAT		ORIENTACIÓ		MOSTRES																	
<b>DESCRIPCIÓ</b>																							
Esquelet humà en connexió anatòmica. No s'ha pogut observar l'existència d'una fossa. Ha aparegut poc material ceràmic i un clau de ferro a l'alçada de l'espatlla dreta.																							
<b>OBSERVACIONS</b>																							
Els materials rodats no semblen estar en relació directa amb les restes, sino amb les terres que les tapen																							
IGUAL A				EN CONTACTE AMB																			
SE LI ADOSSA				S'ADOSSA A																			
COBERT PER		3000		COBREIX A																			
TALLAT PER				TALLA A																			
REOMPLERT PER				REOMPLE A		3033																	
FASE		PERÍODE																					
<b>CRITERIS DE DATACIÓ</b>		<table border="1"> <tr><td><input type="checkbox"/></td><td><input type="checkbox"/></td><td><input type="checkbox"/></td><td><input type="checkbox"/></td></tr> <tr><td><input type="checkbox"/></td><td><input type="checkbox"/></td><td><input type="checkbox"/></td><td><input type="checkbox"/></td></tr> <tr><td><input type="checkbox"/></td><td><input type="checkbox"/></td><td><input type="checkbox"/></td><td><input type="checkbox"/></td></tr> <tr><td><input type="checkbox"/></td><td><input type="checkbox"/></td><td><input type="checkbox"/></td><td><input type="checkbox"/></td></tr> </table>						<input type="checkbox"/>	<input type="checkbox"/>	<input type="checkbox"/>	<input type="checkbox"/>	<input type="checkbox"/>	<input type="checkbox"/>	<input type="checkbox"/>	<input type="checkbox"/>	<input type="checkbox"/>	<input type="checkbox"/>	<input type="checkbox"/>	<input type="checkbox"/>	<input type="checkbox"/>	<input type="checkbox"/>	<input type="checkbox"/>	<input type="checkbox"/>
<input type="checkbox"/>	<input type="checkbox"/>							<input type="checkbox"/>	<input type="checkbox"/>														
<input type="checkbox"/>	<input type="checkbox"/>							<input type="checkbox"/>	<input type="checkbox"/>														
<input type="checkbox"/>	<input type="checkbox"/>	<input type="checkbox"/>	<input type="checkbox"/>																				
<input type="checkbox"/>	<input type="checkbox"/>	<input type="checkbox"/>	<input type="checkbox"/>																				
<b>INTERPRETACIÓ</b>																							
<b>DATA</b>		<b>RESPONSABLE</b>																					
29-7-1999		Jairo																					



ESTACIÓ		ANY	AREA	SECTOR	AMBIT	No. U.A.	No. U.E.																
CAMP SALA		1999					3006																
No. PLANTA	No. PI. TOPOG.	No. ALÇAT	No. SECCIÓ	No. FOTO	TIPUS U.E.	<input checked="" type="radio"/> ESTRAT <input checked="" type="radio"/> ESTRUCTURA <input type="radio"/> INTERESTRAT <input checked="" type="radio"/> ENTERRAMENT																	
DEFINICIÓ			COLOR	CONSISTENCIA																			
ENTERRAMENT INFANTIL																							
COMPONENTS		TIPUS FILADES		TÈCNICA CONSTRUCTIVA		DIMENSIONS																	
FORMA EN PLANTA			PROFUNDITAT	ORIENTACIÓ		MOSTRES																	
<b>DESCRIPCIÓ</b>																							
Restes d'un esquelet de nadó. No s'ha detectat la presència d'una fossa																							
<b>OBSERVACIONS</b>																							
IGUAL A				EN CONTACTE AMB																			
SE LI ADOSSA				S'ADOSSA A																			
COBERT PER		3000		COBREIX A		3028																	
TALLAT PER				TALLA A																			
REOMPLERT PER				REOMPLE A																			
FASE	PERIODE																						
<b>CRITERIS DE DATACIÓ</b>							<table border="1" style="width: 100%; height: 100%; border-collapse: collapse;"> <tr><td style="width: 25px; height: 25px;"></td><td style="width: 25px; height: 25px;"></td><td style="width: 25px; height: 25px;"></td><td style="width: 25px; height: 25px;"></td></tr> <tr><td style="width: 25px; height: 25px;"></td><td style="width: 25px; height: 25px;"></td><td style="width: 25px; height: 25px;"></td><td style="width: 25px; height: 25px;"></td></tr> <tr><td style="width: 25px; height: 25px;"></td><td style="width: 25px; height: 25px;"></td><td style="width: 25px; height: 25px;"></td><td style="width: 25px; height: 25px;"></td></tr> <tr><td style="width: 25px; height: 25px;"></td><td style="width: 25px; height: 25px;"></td><td style="width: 25px; height: 25px;"></td><td style="width: 25px; height: 25px;"></td></tr> </table>																
<b>INTERPRETACIÓ</b>																							
<b>DATA</b>			<b>RESPONSABLE</b>																				
23-7-1999			Jairo																				

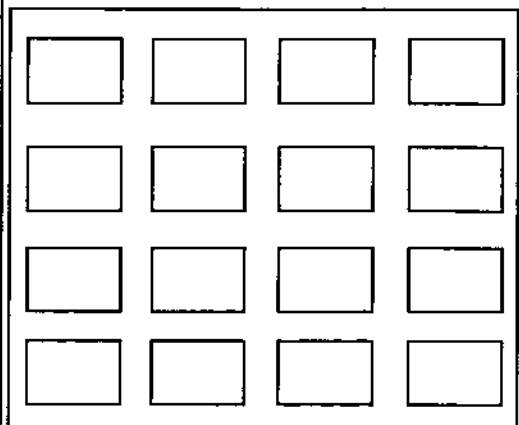
ESTACIÓ		ANY	ÀREA	SECTOR	ÀMBIT	No. U.A.	No. U.E.
CAMP SALA		1999					3007
No. PLANTA	No. PI. TOPOG.	No. ALÇAT	No. SECCIÓ	No. FOTO	TIPUS U.E.	<input type="checkbox"/> ESTRAT <input type="checkbox"/> ESTRUCTURA <input type="checkbox"/> INTERESTRAT <input type="checkbox"/> ENTERRAMENT	
DEFINICIÓ		COLOR		CONSISTÈNCIA			
ENTERRAMENT INFANTIL							
COMPONENTS		TIPIUS FILADES		TÈCNICA CONSTRUCTIVA		DIMENSIONS	
FORMA EN PLANTA		PROFUNDITAT		ORIENTACIÓ		MOSTRES	
DESCRIPCIÓ							
Restes de l'esquelet d'un nadó. No s'ha detectat l'existència d'una fossa.							
OBSERVACIONS							
IGUAL A				EN CONTACTE AMB			
SE LI ADOSSA				S'ADOSSA A			
COBERT PER		3000		COBREIX A		3028	
TALLAT PER				TALLA A			
REOMPLERT PER				REOMPLE A			
FASE		PERÍODE					
CRITERIS DE DATACIÓ							
INTERPRETACIÓ							
DATA		RESPONSABLE					
23-7-1999		Jairo					



ESTACIÓ		ANY	ÀREA	SECTOR	ÀMBIT	No. U.A.	No. U.E.																
CAMP SALA		1999					3008																
No. PLANTA	No. PI. TOPOG.	No. ALÇAT	No. SECCIÓ	No. FOTO	TIPUS U.E.	<input type="checkbox"/> ESTRAT <input type="checkbox"/> ESTRUCTURA <input type="checkbox"/> INTERESTRAT <input type="checkbox"/> ENTERRAMENT																	
DEFINICIÓ			COLOR	CONSISTÈNCIA																			
ABANDONAMENT																							
COMPONENTS		TIPUS FILADES		TÈCNICA CONSTRUCTIVA		DIMENSIONS																	
FORMA EN PLANTA			PROFUNDITAT	ORIENTACIÓ		MOSTRES																	
DESCRIPCIÓ																							
<p>Es el primer nivell romà que apareix sota el superficial, a la zona situada sota els primers ametllers. Tot i no haver estat encara excavada la zona, la neteja superficial ha aportat alguns materials ceràmics, entre els que destaca una Grisa Paleocristiana.</p>																							
OBSERVACIONS																							
IGUAL A				EN CONTACTE AMB																			
SE LI ADOSSA				S'ADOSSA A																			
COBERT PER	3000, 3011			COBREIX A																			
TALLAT PER				TALLA A																			
REOMPLERT PER				REOMPLE A																			
FASE	PERÍODE																						
	A partir del segle V																						
CRITERIS DE DATACIÓ					<table border="1"> <tr><td></td><td></td><td></td><td></td></tr> <tr><td></td><td></td><td></td><td></td></tr> <tr><td></td><td></td><td></td><td></td></tr> <tr><td></td><td></td><td></td><td></td></tr> </table>																		
INTERPRETACIÓ																							
DATA				RESPONSABLE																			
29-7-1999				Jairo																			


ESTACIO		ANY	AREA	SECTOR	AMBIT	No. U.A.	No. U.E.																
CAMP SALA		1999					3010																
No.PLANTA	No.PI. TOPOG.	No.ALÇAT	No.SECCIÓ	No.FOTO	TIPUS U.E.	<input type="radio"/> ESTRAT <input checked="" type="radio"/> ESTRUCTURA <input type="radio"/> INTERESTRAT <input type="radio"/> ENTERRAMENT																	
DEFINICIÓ			COLOR	CONSISTENCIA																			
ELEMENT CONSTRUÏT																							
COMPONENTS		TIPUS FILADES		TÈCNICA CONSTRUCTIVA		DIMENSIONS																	
PEDRA PETITA		irregulars		pedra amb fang																			
FORMA EN PLANTA			PROFUNDITAT	ORIENTACIÓ		MOSTRES																	
<b>DESCRIPCIÓ</b>																							
Es tracta d'una paret del tipus pedra seca, disposades irregularment que presenta una cara treballada.																							
<b>OBSERVACIONS</b>																							
IGUAL A				EN CONTACTE AMB																			
SE LI ADOSSA				S'ADOSSA A																			
COBERT PER		3000		COBREIX A		3008																	
TALLAT PER				TALLA A																			
REOMPLERT PER				REOMPLE A																			
FASE		PERIODE																					
<b>CRITERIS DE DATACIÓ</b>		<table border="1"> <tr><td></td><td></td><td></td><td></td></tr> <tr><td></td><td></td><td></td><td></td></tr> <tr><td></td><td></td><td></td><td></td></tr> <tr><td></td><td></td><td></td><td></td></tr> </table>																					
<b>INTERPRETACIÓ</b>																							
Es tracta de la paret de limit de finca moderna entre les propietats de Salvador Puig i Montserrat Sala. Es correspon amn una paret de marge modern que separava les finques																							
<b>DATA</b>		<b>RESPONSABLE</b>																					
		Jairo Martín (redactat per J. Pera)																					

ESTACIÓ		ANY	ÀREA	SECTOR	ÀMBIT	No. U.A.	No. U.E.
CAMP SALA		1999					3011
No.PLANTA	No.PI. TOPOG.	No.ALÇAT	No.SECCIÓ	No.FOTO	TIPUS U.E.	<input type="checkbox"/> ESTRAT <input type="checkbox"/> ESTRUCTURA <input type="checkbox"/> INTERESTRAT <input type="checkbox"/> ENTERRAMENT	
DEFINICIÓ		COLOR		CONSISTÈNCIA			
COMPONENTS		TIPUS FILADES		TÈCNICA CONSTRUCTIVA		DIMENSIONS	
						lilms i pedres petites	
FORMA EN PLANTA		PROFUNDITAT		ORIENTACIÓ		MOSTRES	
marró		molt soïta					
<b>DESCRIPCIÓ</b>							
Gran concentració de pedres petites i irregulars, al costat del mur modern 3010.							
<b>OBSERVACIONS</b>							
Pot interpretar-se com un paviment, segurament anterior a la paret moderna; o també poden ser pedres posades en època moderna per la regularització de la base d'aquesta paret moderna.							
<b>IGUAL A</b>				<b>EN CONTACTE AMB</b>			
<b>SE LI ADOSSA</b>				<b>S'ADOSSA A</b>		3010	
<b>COBERT PER</b>		3000		<b>COBREIX A</b>		3008, 3028	
<b>TALLAT PER</b>				<b>TALLA A</b>			
<b>REOMPLERT PER</b>				<b>REOMPLE A</b>			
<b>FASE</b>		<b>PERIODE</b>					
<b>CRITERIS DE DATACIÓ</b>							
<b>INTERPRETACIÓ</b>							
<b>DATA</b>		<b>RESPONSABLE</b>					
26-7-1999		Jairo					



ESTACIÓ		ANY	AREA	SECTOR	AMBIT	No. U.A.	No. U.E.
CAMP SALA		1999					3012
No.PLANTA	No.PI. TOPOG.	No.ALÇAT	No.SECCIÓ	No.FOTO	TIPUS U.E.	<input type="radio"/> ESTRAT <input type="radio"/> ESTRUCTURA <input type="radio"/> INTERESTRAT <input type="radio"/> ENTERRAMENT	
DEFINICIÓ		COLOR		CONSISTENCIA			
REOMPLIMENT							
COMPONENTS		TIPUS FILADES		TÈCNICA CONSTRUCTIVA		DIMENSIONS	
						TERRA I PEDRES	
FORMA EN PLANTA		PROFUNDITAT		ORIENTACIÓ		MOSTRES	
MARRÓ-NEGRE		FLONJA					
DESCRIPCIÓ							
Estrat de reompliment d'una de les antigues cales de l'excavació de 1984. El dipòsit d'aquest interestrat és de formació moderna. No apareixen estructures en el seu interior.							
OBSERVACIONS							
Sense interès, més enllà de documentar aquesta intervenció							
IGUAL A		EN CONTACTE AMB					
SE LI ADOSSA		S'ADOSSA A					
COBERT PER	3000	COBREIX A					
TALLAT PER		TALLA A					
REOMPLERT PER		REOMPLE A		3018			
FASE	PERÍODE						
CRITERIS DE DATACIÓ							
INTERPRETACIÓ							
DATA			RESPONSABLE				
23-7-1999			Jairo				


ESTACIÓ		ANY	ÀREA	SECTOR	ÀMBIT	No. U.A.	No. U.E.
CAMP SALA		1999					3013
No. PLANTA	No. PI. TOPOG.	No. ALÇAT	No. SECCIÓ	No. FOTO	TIPUS U.E.	<input type="radio"/> ESTRAT <input checked="" type="radio"/> ESTRUCTURA <input type="radio"/> INTERESTRAT <input type="radio"/> ENTERRAMENT	
DEFINICIÓ		COLOR		CONSISTÈNCIA			
ENTERRAMENT INFANTIL							
COMPONENTS		TIPUS FILADES		TÈCNICA CONSTRUCTIVA		DIMENSIONS	
FORMA EN PLANTA		PROFUNDITAT		ORIENTACIÓ		MOSTRES	
<b>DESCRIPCIÓ</b>							
Restes del crani d'un nadó i alguns ossos, tot molt trinxat. No s'ha documentat restes de la fossa.							
<b>OBSERVACIONS</b>							
Poden ser restes disperses, procedents d'un altre lloc on hagués hagut l'enterrament.							
IGUAL A				EN CONTACTE AMB			
SE LI ADOSSA				S'ADOSSA A			
COBERT PER		3000		COBREIX A		3028	
TALLAT PER				TALLA A			
REOMPLERT PER				REOMPLE A			
FASE		PERIODE					
CRITERIS DE DATACIÓ							
INTERPRETACIÓ							
DATA		RESPONSABLE					
29-7-1999		Jairo					





ESTACIÓ		ANY	ÀREA	SECTOR	ÀMBIT	No. U.A.	No. U.E.																
CAMP SALA		1999					3014																
No. PLANTA	No. PI. TOPOG.	No. ALÇAT	No. SECCIÓ	No. FOTO	TIPUS U.E.	<input type="checkbox"/> ESTRAT <input type="checkbox"/> ESTRUCTURA <input type="checkbox"/> INTERESTRAT <input type="checkbox"/> ENTERRAMENT																	
DEFINICIÓ			COLOR		CONSISTÈNCIA																		
REOMPLIMENT																							
COMPONENTS		TIPUS FILADES		TÈCNICA CONSTRUCTIVA		DIMENSIONS																	
						Lloms i pedres grans																	
FORMA EN PLANTA			PROFUNDITAT		ORIENTACIÓ		MOSTRES																
MARRÓ-NEGRE			Flonja																				
<b>DESCRIPCIÓ</b>																							
Estrat poc compacta que reomple un forat (UE 3020). Algunes pedres són de mida mitjana i gran que presenten mostres d'haver estat treballades. La seva potència és d'uns 62 cm.																							
<b>OBSERVACIONS</b>																							
IGUAL A				EN CONTACTE AMB																			
SE LI ADOSSA				S'ADOSSA A																			
COBERT PER		3000		COBREIX A		3021																	
TALLAT PER				TALLA A																			
REOMPLERT PER				REOMPLE A		3020																	
FASE		PERIODE																					
<b>CRITERIS DE DATAÇIÓ</b>		<table border="1" style="width: 100%; height: 100%; border-collapse: collapse;"> <tr><td style="width: 25px; height: 25px;"></td><td style="width: 25px; height: 25px;"></td><td style="width: 25px; height: 25px;"></td><td style="width: 25px; height: 25px;"></td></tr> <tr><td style="width: 25px; height: 25px;"></td><td style="width: 25px; height: 25px;"></td><td style="width: 25px; height: 25px;"></td><td style="width: 25px; height: 25px;"></td></tr> <tr><td style="width: 25px; height: 25px;"></td><td style="width: 25px; height: 25px;"></td><td style="width: 25px; height: 25px;"></td><td style="width: 25px; height: 25px;"></td></tr> <tr><td style="width: 25px; height: 25px;"></td><td style="width: 25px; height: 25px;"></td><td style="width: 25px; height: 25px;"></td><td style="width: 25px; height: 25px;"></td></tr> </table>																					
<b>INTERPRETACIÓ</b>																							
<b>DATA</b>		<b>RESPONSABLE</b>																					
29-7-1999		Jairo																					

ESTACIÓ		ANY	AREA	SECTOR	ÀMBIT	No. U.A.	No. U.E.
CAMP SALA		1999					3014
No.PLANTA	No.PI. TOPOG.	No.ALÇAT	No.SECCIÓ	No.FOTO	TIPUS U.E.	<input type="radio"/> ESTRAT <input type="radio"/> ESTRUCTURA <input type="radio"/> INTERESTRAT <input type="radio"/> ENTERRAMENT	
DEFINICIÓ		COLOR		CONSISTÈNCIA			
REOMPLIMENT							
COMPONENTS		TIPUS FILADES		TÈCNICA CONSTRUCTIVA		DIMENSIONS	
						Llms, pedres grans i mitjanes	
FORMA EN PLANTA		PROFUNDITAT		ORIENTACIÓ		MOSTRES	
MARRÓ-NEGRE		Flonja					
DESCRIPCIÓ							
Estrat poc compacte que reomple l'interestrat 3020 i té una potència mitja de 60 cm.							
OBSERVACIONS							
IGUAL A				EN CONTACTE AMB			
SE LI ADOSSA				S'ADOSSA A			
COBERT PER		3000		COBREIX A		3021	
TALLAT PER				TALLA A			
REOMPLERT PER				REOMPLE A		3020	
FASE		PERIODE					
CRITERIS DE DATACIÓ							
INTERPRETACIÓ							
DATA		RESPONSABLE					
29-7-99		JAIRO					



ESTACIÓ		ANY	ÀREA	SECTOR	AMBIT	No. U.A.	No. U.E.																
CAMP SALA		1999					3015																
No. PLANTA	No. PI. TOPOG.	No. ALÇAT	No. SECCIÓ	No. FOTO	TIPUS U.E.	<input type="checkbox"/> ESTRAT <input type="checkbox"/> ESTRUCTURA <input type="checkbox"/> INTERESTRAT <input type="checkbox"/> ENTERRAMENT																	
DEFINICIÓ		COLOR		CONSISTENCIA																			
INDETERMINAT																							
COMPONENTS		TIPUS FILADES		TÈCNICA CONSTRUCTIVA		DIMENSIONS																	
						Terra agilosa, pedres petites i mitjanes																	
FORMA EN PLANTA		PROFUNDITAT		ORIENTACIÓ		MOSTRES																	
MARRÓ CLAR		Dura																					
DESCRIPCIÓ																							
Estrat de forma allargassada format per una acumulació de pedres mitjanes i petites barrejades amb terra argilosa. La potència és variable entre 5 i 20 cm.; no han aparegut materials arqueològics.																							
OBSERVACIONS																							
Per la forma es va excavar amb la hipòtesi que es tractés d'una tomba, hipòtesi que la seva excavació ha descartat.																							
IGUAL A				EN CONTACTE AMB																			
SE LI ADOSSA				S'ADOSSA A																			
COBERT PER		3000		COBREIX A		3028																	
TALLAT PER				TALLA A																			
REOMPLERT PER				REOMPLE A																			
FASE		PERÍODE																					
CRITERIS DE DATACIÓ		<table border="1"> <tr> <td></td><td></td><td></td><td></td> </tr> <tr> <td></td><td></td><td></td><td></td> </tr> <tr> <td></td><td></td><td></td><td></td> </tr> <tr> <td></td><td></td><td></td><td></td> </tr> </table>																					
INTERPRETACIÓ																							
DATA		RESPONSABLE																					
11-8-99		JAIRO																					

ESTACIÓ		ANY	ÀREA	SECTOR	ÀMBIT	No. U.A.	No. U.E.																
CAMP SALA		1999					3016																
No. PLANTA	No. PI. TOPOG.	No. ALÇAT	No. SECCIÓ	No. FOTO	TIPUS U.E.	<input type="checkbox"/> ESTRAT <input checked="" type="checkbox"/> ESTRUCTURA <input type="checkbox"/> INTERESTRAT <input type="checkbox"/> ENTERRAMENT																	
1		3																					
DEFINICIÓ			COLOR	CONSISTÈNCIA																			
FONAMENTACIÓ																							
COMPONENTS		TIPUS FILADES		TÈCNICA CONSTRUCTIVA		DIMENSIONS																	
FORMA EN PLANTA			PROFUNDITAT		ORIENTACIÓ		MOSTRES																
DESCRIPCIÓ																							
Trinxera de fonamentació observat en una petita zona al costat del mur modern de l'est del quadre; 2-3 cm d'amplada.																							
OBSERVACIONS																							
Possible trinxera , no és segura la seva existència.																							
IGUAL A				EN CONTACTE AMB																			
SE LI ADOSSA				S'ADOSSA A																			
COBERT PER		3000		COBREIX A		3028 ?																	
TALLAT PER				TALLA A																			
REOMPLERT PER		3017		REOMPLE A																			
FASE		PERÍODE																					
CRITERIS DE DATACIÓ		<table border="1" style="width: 100%; height: 100%; border-collapse: collapse;"> <tr> <td style="width: 25%; height: 30px;"></td> <td style="width: 25%; height: 30px;"></td> <td style="width: 25%; height: 30px;"></td> <td style="width: 25%; height: 30px;"></td> </tr> <tr> <td style="width: 25%; height: 30px;"></td> <td style="width: 25%; height: 30px;"></td> <td style="width: 25%; height: 30px;"></td> <td style="width: 25%; height: 30px;"></td> </tr> <tr> <td style="width: 25%; height: 30px;"></td> <td style="width: 25%; height: 30px;"></td> <td style="width: 25%; height: 30px;"></td> <td style="width: 25%; height: 30px;"></td> </tr> <tr> <td style="width: 25%; height: 30px;"></td> <td style="width: 25%; height: 30px;"></td> <td style="width: 25%; height: 30px;"></td> <td style="width: 25%; height: 30px;"></td> </tr> </table>																					
INTERPRETACIÓ																							
DATA		RESPONSABLE																					
11-8-1999		Jairo																					

ESTACIÓ		ANY	AREA	SECTOR	AMBIT	No. U.A.	No. U.E.																
CAMP SALA		1999					3017																
No. PLANTA	No. PI. TOPOG.	No. ALÇAT	No. SECCIÓ	No. FOTO	TIPUS U.E.	<input type="checkbox"/> ESTRAT <input checked="" type="checkbox"/> ESTRUCTURA <input type="checkbox"/> INTERESTRAT <input type="checkbox"/> ENTERRAMENT																	
1			3																				
DEFINICIÓ			COLOR	CONSISTENCIA																			
COMPONENTS		TIPUS FILADES	TÈCNICA CONSTRUCTIVA		DIMENSIONS																		
Terra i pedres mitjanes i grans		Irregulars	Paret de pedra lligada amb terra		70 cm,																		
FORMA EN PLANTA			PROFUNDITAT	ORIENTACIÓ		MOSTRES																	
<b>DESCRIPCIÓ</b>																							
<p>Paret moderna, filades irregulars amb pedres disposades de llarg i a través; entre la cara interna i externa s'observa un rebliment de pedres petites. És una paret de dues cares de 70 cm. la cara oest, que apareix disposada sobre uns nivells de circulació romans extramurs, però el seu traçat en direcció nord-sud s'exten des de fora la ciutat penetrant fins a dins la ciutat, tot atravesant la zona on hauria d'haver recorregut la muralla romana N-E (ara desaparaguda). Per la seva superficialitat, característiques constructives, ubicació i materials que la tapaven, la interpretem com un mur de contenció o separació de propietats agràries d'època moderna indeterminada.</p>																							
<b>OBSERVACIONS</b>																							
IGUAL A				EN CONTACTE AMB																			
SE LI ADOSSA				S'ADOSSA A																			
COBERT PER		3000		COBREIX A																			
TALLAT PER				TALLA A																			
REOMPLERT PER				REOMPLE A		3016																	
FASE		PERÍODE		<table border="1" style="width: 100%; height: 100%;"> <tr><td style="width: 25%; height: 25px;"></td><td style="width: 25%; height: 25px;"></td><td style="width: 25%; height: 25px;"></td><td style="width: 25%; height: 25px;"></td></tr> <tr><td style="width: 25%; height: 25px;"></td><td style="width: 25%; height: 25px;"></td><td style="width: 25%; height: 25px;"></td><td style="width: 25%; height: 25px;"></td></tr> <tr><td style="width: 25%; height: 25px;"></td><td style="width: 25%; height: 25px;"></td><td style="width: 25%; height: 25px;"></td><td style="width: 25%; height: 25px;"></td></tr> <tr><td style="width: 25%; height: 25px;"></td><td style="width: 25%; height: 25px;"></td><td style="width: 25%; height: 25px;"></td><td style="width: 25%; height: 25px;"></td></tr> </table>																			
<b>CRITERIS DE DATACIÓ</b>																							
<b>INTERPRETACIÓ</b>																							
Paret de marge moderna de separació de finques																							
DATA		RESPONSABLE																					
		J. Pera																					

ESTACIÓ		ANY	ÀREA	SECTOR	AMBIT	No. U.A.	No. U.E.																
CAMP SALA		1999					3018																
No.PLANTA	No.PI. TOPOG.	No.ALÇAT	No.SECCIÓ	No.FOTO	TIPUS U.E.	<input checked="" type="radio"/> ESTRAT <input type="radio"/> ESTRUCTURA <input checked="" type="radio"/> INTERESTRAT <input type="radio"/> ENTERRAMENT																	
112																							
DEFINICIÓ			COLOR	CONSISTENCIA																			
Acumulació de pedres																							
COMPONENTS		TIPUS FILADES		TÈCNICA CONSTRUCTIVA		DIMENSIONS																	
FORMA EN PLANTA			PROFUNDITAT	ORIENTACIÓ		MOSTRES																	
Ovalada			57 cm.																				
<b>DESCRIPCIÓ</b>																							
Interestrat de forma ovalada d'uns 57 cm. de profunditat i 1'56 m. de llarg. Els extrems llargs d'aquest interestrat no han pogut ser documentats doncs han sortit reexcavant una cala de l'excavació del 1984. Sembla retallada en el terreny natural.																							
<b>OBSERVACIONS</b>																							
IGUAL A				EN CONTACTE AMB																			
SE LI ADOSSA				S'ADOSSA A																			
COBERT PER		3000		COBREIX A																			
TALLAT PER				TALLA A																			
REOMPLERT PER		3012		REOMPLE A																			
FASE	PERÍODE			<table border="1" style="width: 100%; height: 100%; border-collapse: collapse;"> <tr><td style="width: 25px; height: 25px;"></td><td style="width: 25px; height: 25px;"></td><td style="width: 25px; height: 25px;"></td><td style="width: 25px; height: 25px;"></td></tr> <tr><td style="width: 25px; height: 25px;"></td><td style="width: 25px; height: 25px;"></td><td style="width: 25px; height: 25px;"></td><td style="width: 25px; height: 25px;"></td></tr> <tr><td style="width: 25px; height: 25px;"></td><td style="width: 25px; height: 25px;"></td><td style="width: 25px; height: 25px;"></td><td style="width: 25px; height: 25px;"></td></tr> <tr><td style="width: 25px; height: 25px;"></td><td style="width: 25px; height: 25px;"></td><td style="width: 25px; height: 25px;"></td><td style="width: 25px; height: 25px;"></td></tr> </table>																			
<b>CRITERIS DE DATACIÓ</b>																							
<b>INTERPRETACIÓ</b>																							
<b>DATA</b>		<b>RESPONSABLE</b>																					
29-7-1999		Jairo																					

ESTACIÓ		ANY	AREA	SECTOR	AMBIT	No. U.A.	No. U.E.																
CAMP SALA		1999					3019																
No. PLANTA	No. PI. TOPOG.	No. ALÇAT	No. SECCIÓ	No. FOTO	TIPUS U.E.	<input type="radio"/> ESTRAT <input checked="" type="radio"/> ESTRUCTURA <input type="radio"/> INTERESTRAT <input type="radio"/> ENTERRAMENT																	
DEFINICIÓ			COLOR		CONSISTENCIA																		
FONAMENT DE MUR																							
COMPONENTS		TIPUS FILADES		TÈCNICA CONSTRUCTIVA		DIMENSIONS																	
pedra del país				Pedra amb fang, típica del jaciment																			
FORMA EN PLANTA			PROFUNDITAT		ORIENTACIÓ		MOSTRES																
dues parets en angle recte																							
<b>DESCRIPCIÓ</b>																							
<p>Fonament d'una petita paret de 60 cm. d'amplada que es diposa en direcció nord, fora de la ciutat, al costat del portal, pel costat est de la porta, aquesta paret gira en angle recte en direcció est i es perd. Inicialment semblava que per la seva ubicació podia tractar-se d'una torre, però l'existència de la torre defensiva a l'altra costat del portal, així com les seves característiques físiques fan desestimar aquesta possibilitat. El mur s'adossa clarament a la pedra de polleguera que constitueix el portal i que guarda una altra orientació d'acord amb l'orientació de la muralla, no així aquest mur que en principi interpretem com alguna construcció extramurs</p>																							
<b>OBSERVACIONS</b>																							
<p>Aquest mur apareix emmarcant una zona de necròpoli a la zona on presumiblement hauria de trobar-se la muralla que en aquest sector est immediat a la porta apareix totalment arrassat.</p>																							
IGUAL A				EN CONTACTE AMB																			
SE LI ADOSSA				S'ADOSSA A																			
COBERT PER		3026, 3027		COBREIX A																			
TALLAT PER				TALLA A																			
REOMPLERT PER				REOMPLE A																			
FASE		PERÍODE																					
<b>CRITERIS DE DATACIÓ</b>		<table border="1" style="width: 100%; height: 100%; border-collapse: collapse;"> <tr><td style="width: 25%; height: 30px;"></td><td style="width: 25%; height: 30px;"></td><td style="width: 25%; height: 30px;"></td><td style="width: 25%; height: 30px;"></td></tr> <tr><td style="width: 25%; height: 30px;"></td><td style="width: 25%; height: 30px;"></td><td style="width: 25%; height: 30px;"></td><td style="width: 25%; height: 30px;"></td></tr> <tr><td style="width: 25%; height: 30px;"></td><td style="width: 25%; height: 30px;"></td><td style="width: 25%; height: 30px;"></td><td style="width: 25%; height: 30px;"></td></tr> <tr><td style="width: 25%; height: 30px;"></td><td style="width: 25%; height: 30px;"></td><td style="width: 25%; height: 30px;"></td><td style="width: 25%; height: 30px;"></td></tr> </table>																					
<b>INTERPRETACIÓ</b>																							
<b>DATA</b>		<b>RESPONSABLE</b>																					
		Jairo Martin (redactat per J.Pera)																					



ESTACIÓ		ANY	AREA	SECTOR	ÀMBIT	No. U.A.	No. U.E.																
CAMP SALA		1999					3020																
No. PLANTA	No. PI. TOPOG.	No. ALÇAT	No. SECCIÓ	No. FOTO	TIPUS U.E.	<input type="checkbox"/> ESTRAT <input type="checkbox"/> ESTRUCTURA <input checked="" type="checkbox"/> INTERESTRAT <input type="checkbox"/> ENTERRAMENT																	
112			2																				
DEFINICIÓ			COLOR	CONSISTENCIA																			
FORAT																							
COMPONENTS		TIPUS FILADES		TÈCNICA CONSTRUCTIVA		DIMENSIONS																	
						1'40 m. de diàmetre																	
FORMA EN PLANTA			PROFUNDITAT	ORIENTACIÓ		MOSTRES																	
Circular			93 cm.																				
DESCRIPCIÓ																							
Tall de forma circular. Les parets són rectes i la part inferior presenta un segon retall, també circular i amb les parets rectes. La base és plana. Apareix reomplert per dos estrats.																							
OBSERVACIONS																							
IGUAL A				EN CONTACTE AMB																			
SE LI ADOSSA				S'ADOSSA A																			
COBERT PER				COBREIX A																			
TALLAT PER				TALLA A																			
REOMPLERT PER		3014, 3021		REOMPLE A																			
FASE	PERIODE			<table border="1"> <tr><td></td><td></td><td></td><td></td></tr> <tr><td></td><td></td><td></td><td></td></tr> <tr><td></td><td></td><td></td><td></td></tr> <tr><td></td><td></td><td></td><td></td></tr> </table>																			
CRITERIS DE DATACIÓ																							
INTERPRETACIÓ																							
DATA		RESPONSABLE																					
29-7-1999		Jairo																					

ESTACIÓ		ANY	ÀREA	SECTOR	ÀMBIT	No. U.A.	No. U.E.																
CAMP SALA		1999					3021																
No.PLANTA	No.PI. TOPOG.	No.ALÇAT	No.SECCIÓ	No.FOTO	TIPUS U.E.	<input type="checkbox"/> ESTRAT <input type="checkbox"/> ESTRUCTURA <input type="checkbox"/> INTERESTRAT <input type="checkbox"/> ENTERRAMENT																	
DEFINICIÓ		COLOR		CONSISTÈNCIA																			
REOMPLIMENT																							
COMPONENTS		TIPUS FILADES		TÈCNICA CONSTRUCTIVA		DIMENSIONS																	
						Llims i sorra																	
FORMA EN PLANTA		PROFUNDITAT		ORIENTACIÓ		MOSTRES																	
MARRÓ-GRIS		Molt flonja																					
DESCRIPCIÓ																							
Estrat que reomple un retall intern circular de la UE 3020. Ha proporcionat escasses restes arqueològiques.																							
OBSERVACIONS																							
IGUAL A		EN CONTACTE AMB																					
SE LI ADOSSA		S'ADOSSA A																					
COBERT PER	3014	COBREIX A																					
TALLAT PER		TALLA A																					
REOMPLERT PER		REOMPLE A		3020																			
FASE	PERÍODE		<table border="1" style="width: 100%; height: 100%; border-collapse: collapse;"> <tr><td style="width: 25px; height: 25px;"></td><td style="width: 25px; height: 25px;"></td><td style="width: 25px; height: 25px;"></td><td style="width: 25px; height: 25px;"></td></tr> <tr><td style="width: 25px; height: 25px;"></td><td style="width: 25px; height: 25px;"></td><td style="width: 25px; height: 25px;"></td><td style="width: 25px; height: 25px;"></td></tr> <tr><td style="width: 25px; height: 25px;"></td><td style="width: 25px; height: 25px;"></td><td style="width: 25px; height: 25px;"></td><td style="width: 25px; height: 25px;"></td></tr> <tr><td style="width: 25px; height: 25px;"></td><td style="width: 25px; height: 25px;"></td><td style="width: 25px; height: 25px;"></td><td style="width: 25px; height: 25px;"></td></tr> </table>																				
CRITERIS DE DATACIÓ																							
INTERPRETACIÓ																							
DATA		RESPONSABLE																					
9-8-99		JAIRO																					

ESTACIÓ		ANY	ÀREA	SECTOR	ÀMBIT	No. U.A.	No. U.E.																
CAMP SALA		1999					3022																
No.PLANTA	No.PI. TOPOG.	No.ALÇAT	No.SECCIÓ	No.FOTO	TIPUS U.E.	<input type="checkbox"/> ESTRAT <input type="checkbox"/> ESTRUCTURA <input type="checkbox"/> INTERESTRAT <input type="checkbox"/> ENTERRAMENT																	
DEFINICIÓ			COLOR	CONSISTENCIA																			
COMPONENTS			TIPUS FILADES	TÈCNICA CONSTRUCTIVA		DIMENSIONS																	
						Llims i argila																	
FORMA EN PLANTA			PROFUNDITAT	ORIENTACIÓ		MOSTRES																	
MARRÓ FOSC			Força dura																				
<b>DESCRIPCIÓ</b>																							
Estrat disposat entre dos aliniaments de pedra que interpretavem inicialment com una tomba. Potència aproximada de 20 cm.																							
<b>OBSERVACIONS</b>																							
Els límits d'aquest estrat són teòrics. L'arqueòleg diu: "aquest estrat no deixa de ser un petit sondeig"																							
IGUAL A				EN CONTACTE AMB																			
SE LI ADOSSA				S'ADOSSA A																			
COBERT PER	3000			COBREIX A																			
TALLAT PER				TALLA A																			
REOMPLERT PER				REOMPLE A																			
FASE	PERÍODE																						
<b>CRITERIS DE DATACIÓ</b>				<table border="1"> <tr><td></td><td></td><td></td><td></td></tr> <tr><td></td><td></td><td></td><td></td></tr> <tr><td></td><td></td><td></td><td></td></tr> <tr><td></td><td></td><td></td><td></td></tr> </table>																			
<b>INTERPRETACIÓ</b>																							
<b>DATA</b>				<b>RESPONSABLE</b>																			
9-8-99				JAIRO																			

ESTACIÓ		ANY	ÀREA	SECTOR	AMBIT	No. U.A.	No. U.E.																
CAMP SALA		1999					3023																
No.PLANTA	No.PI. TOPOG.	No.ALÇAT	No.SECCIÓ	No.FOTO	TIPUS U.E.	<input type="radio"/> ESTRAT <input type="radio"/> ESTRUCTURA <input type="radio"/> INTERESTRAT <input type="radio"/> ENTERRAMENT																	
DEFINICIÓ		COLOR		CONSISTENCIA																			
CONSTRUCCIÓ																							
COMPONENTS		TIPUS FILADES		TÈCNICA CONSTRUCTIVA		DIMENSIONS																	
						Pedres planes i grans																	
FORMA EN PLANTA		PROFUNDITAT		ORIENTACIÓ		MOSTRES																	
Marró fosc																							
DESCRIPCIÓ																							
Aquest estrat és conseqüència d'un sondeig. Presenta un únic fragment de ceràmica vidriada. Potència 15 cm.																							
OBSERVACIONS																							
IGUAL A			EN CONTACTE AMB																				
SE LI ADOSSA			S'ADOSSA A																				
COBERT PER	3000		COBREIX A																				
TALLAT PER			TALLA A																				
REOMPLERT PER			REOMPLE A																				
FASE	PERÍODE		<table border="1" style="width: 100%; height: 100%; border-collapse: collapse;"> <tr><td style="width: 25px; height: 25px;"></td><td style="width: 25px; height: 25px;"></td><td style="width: 25px; height: 25px;"></td><td style="width: 25px; height: 25px;"></td></tr> <tr><td style="width: 25px; height: 25px;"></td><td style="width: 25px; height: 25px;"></td><td style="width: 25px; height: 25px;"></td><td style="width: 25px; height: 25px;"></td></tr> <tr><td style="width: 25px; height: 25px;"></td><td style="width: 25px; height: 25px;"></td><td style="width: 25px; height: 25px;"></td><td style="width: 25px; height: 25px;"></td></tr> <tr><td style="width: 25px; height: 25px;"></td><td style="width: 25px; height: 25px;"></td><td style="width: 25px; height: 25px;"></td><td style="width: 25px; height: 25px;"></td></tr> </table>																				
CRITERIS DE DATACIÓ																							
INTERPRETACIÓ																							
DATA			RESPONSABLE																				
9-8-99			JAIRO																				

ESTACIÓ		ANY	AREA	SECTOR	AMBIT	No. U.A.	No. U.E.																
CAMP SALA		1999					<b>3024</b>																
No.PLANTA	No.PI. TOPOG.	No.ALÇAT	No.SECCIÓ	No.FOTO	TIPUS U.E.	<input type="checkbox"/> ESTRAT <input checked="" type="checkbox"/> ESTRUCTURA <input type="checkbox"/> INTERESTRAT <input type="checkbox"/> ENTERRAMENT																	
1																							
DEFINICIÓ			COLOR	CONSISTENCIA																			
ELEMENT CONSTRUÏT																							
COMPONENTS		TIPUS FILADES	TÈCNICA CONSTRUCTIVA		DIMENSIONS																		
PEDRA																							
FORMA EN PLANTA		PROFUNDITAT	ORIENTACIÓ		MOSTRES																		
<b>DESCRIPCIÓ</b>																							
<p>Garn llosa de pedra disposada horitzontalment; de forma més o menys rectangular. Una vegada excavada i extreta es va comprovar que no cobria cap resta; això fa descartar que sigui el cobriment d'una tomba.</p>																							
<b>OBSERVACIONS</b>																							
IGUAL A		EN CONTACTE AMB																					
SE LI ADOSSA		S'ADOSSA A																					
COBERT PER	3000	COBREIX A																					
TALLAT PER		TALLA A																					
REOMPLERT PER		REOMPLE A																					
FASE	PERIODE		<table border="1" style="width: 100%; height: 100%; border-collapse: collapse;"> <tr><td style="width: 25px; height: 25px;"></td><td style="width: 25px; height: 25px;"></td><td style="width: 25px; height: 25px;"></td><td style="width: 25px; height: 25px;"></td></tr> <tr><td style="width: 25px; height: 25px;"></td><td style="width: 25px; height: 25px;"></td><td style="width: 25px; height: 25px;"></td><td style="width: 25px; height: 25px;"></td></tr> <tr><td style="width: 25px; height: 25px;"></td><td style="width: 25px; height: 25px;"></td><td style="width: 25px; height: 25px;"></td><td style="width: 25px; height: 25px;"></td></tr> <tr><td style="width: 25px; height: 25px;"></td><td style="width: 25px; height: 25px;"></td><td style="width: 25px; height: 25px;"></td><td style="width: 25px; height: 25px;"></td></tr> </table>																				
<b>CRITERIS DE DATACIÓ</b>																							
<b>INTERPRETACIÓ</b>																							
<b>DATA</b>		<b>RESPONSABLE</b>																					
11-8-1999		Jairo																					

ESTACIÓ		ANY	ÀREA	SECTOR	AMBIT	No. U.A.	No. U.E.																
CAMP SALA		1999					3025																
No.PLANTA	No.PI. TOPOG.	No.ALÇAT	No.SECCIÓ	No.FOTO	TIPUS U.E.	<input type="checkbox"/> ESTRAT <input type="checkbox"/> ESTRUCTURA <input checked="" type="checkbox"/> INTERESTRAT <input type="checkbox"/> ENTERRAMENT																	
112																							
DEFINICIÓ			COLOR	CONSISTENCIA																			
Tall																							
COMPONENTS		TIPUS FILADES		TÈCNICA CONSTRUCTIVA		DIMENSIONS																	
						44 x 58 cm.																	
FORMA EN PLANTA			PROFUNDITAT	ORIENTACIÓ		MOSTRES																	
Ovalada			10 cm.																				
DESCRIPCIÓ																							
Tall de forma ovalada de 44 x 58 cm., estava omplenat per una gran acumulació d'ossos. No sembla una tomba hi ha restes humanes i fauna																							
OBSERVACIONS																							
IGUAL A				EN CONTACTE AMB																			
SE LI ADOSSA				S'ADOSSA A																			
COBERT PER				COBREIX A																			
TALLAT PER				TALLA A																			
REOMPLERT PER	3003			REOMPLE A																			
FASE	PERÍODE			<table border="1"> <tr><td></td><td></td><td></td><td></td></tr> <tr><td></td><td></td><td></td><td></td></tr> <tr><td></td><td></td><td></td><td></td></tr> <tr><td></td><td></td><td></td><td></td></tr> </table>																			
CRITERIS DE DATACIÓ																							
INTERPRETACIÓ																							
DATA		RESPONSABLE																					
9-8-1999		Jairo																					

ESTACIÓ		ANY	AREA	SECTOR	AMBIT	No. U.A.	No. U.E.																
CAMP SALA		1999					3026																
No. PLANTA	No. PI. TOPOG.	No. ALÇAT	No. SECCIÓ	No. FOTO	TIPUS U.E.	<input type="checkbox"/> ESTRAT <input type="checkbox"/> ESTRUCTURA <input type="checkbox"/> INTERESTRAT <input type="checkbox"/> ENTERRAMENT																	
DEFINICIÓ		COLOR		CONSISTENCIA																			
ABANDONAMENT																							
COMPONENTS		TIPUS FILADES		TÈCNICA CONSTRUCTIVA		DIMENSIONS																	
						Pedres mitjanes i terra argilosa																	
FORMA EN PLANTA		PROFUNDITAT		ORIENTACIÓ		MOSTRES																	
MARRÓ		Dura																					
DESCRIPCIÓ																							
Estrat que cobreix el mur en forma de L (U.E.3019) del costat de la porta; s'extèn a una banda i l'altra del mur que amortitza.																							
OBSERVACIONS																							
IGUAL A		EN CONTACTE AMB																					
SE LI ADOSSA		S'ADOSSA A																					
COBERT PER	3000	COBREIX A		3019																			
TALLAT PER		TALLA A																					
REOMPLERT PER		REOMPLE A																					
FASE	PERIODE																						
CRITERIS DE DATACIÓ							<table border="1" style="width: 100%; height: 100%; border-collapse: collapse;"> <tr><td style="width: 25px; height: 25px;"></td><td style="width: 25px; height: 25px;"></td><td style="width: 25px; height: 25px;"></td><td style="width: 25px; height: 25px;"></td></tr> <tr><td style="width: 25px; height: 25px;"></td><td style="width: 25px; height: 25px;"></td><td style="width: 25px; height: 25px;"></td><td style="width: 25px; height: 25px;"></td></tr> <tr><td style="width: 25px; height: 25px;"></td><td style="width: 25px; height: 25px;"></td><td style="width: 25px; height: 25px;"></td><td style="width: 25px; height: 25px;"></td></tr> <tr><td style="width: 25px; height: 25px;"></td><td style="width: 25px; height: 25px;"></td><td style="width: 25px; height: 25px;"></td><td style="width: 25px; height: 25px;"></td></tr> </table>																
INTERPRETACIÓ																							
DATA							RESPONSABLE																
10-8-99							JAIRO																

ESTACIÓ		ANY	AREA	SECTOR	AMBIT	No. U.A.	No. U.E.																
CAMP SALA		1999					3027																
No.PLANTA	No.PI. TOPOG.	No.ALÇAT	No.SECCIÓ	No.FOTO	TIPUS U.E.	<input type="checkbox"/> ESTRAT <input type="checkbox"/> ESTRUCTURA <input type="checkbox"/> INTERESTRAT <input type="checkbox"/> ENTERRAMENT																	
DEFINICIÓ			COLOR	CONSISTENCIA																			
ABANDONAMENT																							
COMPONENTS		TIPUS FILADES		TÈCNICA CONSTRUCTIVA		DIMENSIONS																	
						Argiles																	
FORMA EN PLANTA			PROFUNDITAT	ORIENTACIÓ		MOSTRES																	
Marró			Flonja																				
<b>DESCRIPCIÓ</b>																							
Petita clapa de terra sobre el mur en forma de L (UE 3019); poca potència 7-8 cm.. Presenta alguns materials ceràmics i fauna.																							
<b>OBSERVACIONS</b>																							
IGUAL A				EN CONTACTE AMB																			
SE LI ADOSSA				S'ADOSSA A																			
COBERT PER		3000		COBREIX A		3019																	
TALLAT PER				TALLA A																			
REOMPLERT PER				REOMPLE A																			
FASE	PERIODE			<table border="1" style="width: 100%; height: 100%; border-collapse: collapse;"> <tr><td style="width: 25px; height: 25px;"></td><td style="width: 25px; height: 25px;"></td><td style="width: 25px; height: 25px;"></td><td style="width: 25px; height: 25px;"></td></tr> <tr><td style="width: 25px; height: 25px;"></td><td style="width: 25px; height: 25px;"></td><td style="width: 25px; height: 25px;"></td><td style="width: 25px; height: 25px;"></td></tr> <tr><td style="width: 25px; height: 25px;"></td><td style="width: 25px; height: 25px;"></td><td style="width: 25px; height: 25px;"></td><td style="width: 25px; height: 25px;"></td></tr> <tr><td style="width: 25px; height: 25px;"></td><td style="width: 25px; height: 25px;"></td><td style="width: 25px; height: 25px;"></td><td style="width: 25px; height: 25px;"></td></tr> </table>																			
<b>CRITERIS DE DATACIÓ</b>																							
<b>INTERPRETACIÓ</b>																							
<b>DATA</b>		<b>RESPONSABLE</b>																					
10-8-99		JAIRO																					



ESTACIÓ		ANY	ÀREA	SECTOR	AMBIT	No. U.A.	No. U.E.																
CAMP SALA		1999					3027																
No. PLANTA	No. PI. TOPOG.	No. ALÇAT	No. SECCIÓ	No. FOTO	TIPUS U.E.	<input type="checkbox"/> ESTRAT <input type="checkbox"/> ESTRUCTURA <input type="checkbox"/> INTERESTRAT <input type="checkbox"/> ENTERRAMENT																	
DEFINICIÓ		COLOR		CONSISTENCIA																			
ABANDONAMENT																							
COMPONENTS		TIPUS FILADES		TÈCNICA CONSTRUCTIVA		DIMENSIONS																	
						Argiles																	
FORMA EN PLANTA		PROFUNDITAT		ORIENTACIÓ		MOSTRES																	
Marró		Flonja																					
<b>DESCRIPCIÓ</b>																							
Petita clapa de terra sobre el mur en forma de L (UE 3019); poca potència 7-8 cm.. Presenta alguns materials ceràmics i fauna.																							
<b>OBSERVACIONS</b>																							
IGUAL A		EN CONTACTE AMB																					
SE LI ADOSSA		S'ADOSSA A																					
COBERT PER	3000	COBREIX A		3019																			
TALLAT PER		TALLA A																					
REOMPLERT PER		REOMPLE A																					
FASE	PERÍODE																						
<b>CRITERIS DE DATACIÓ</b>							<table border="1" style="width: 100%; height: 100%; border-collapse: collapse;"> <tr><td style="width: 25px; height: 25px;"></td><td style="width: 25px; height: 25px;"></td><td style="width: 25px; height: 25px;"></td><td style="width: 25px; height: 25px;"></td></tr> <tr><td style="width: 25px; height: 25px;"></td><td style="width: 25px; height: 25px;"></td><td style="width: 25px; height: 25px;"></td><td style="width: 25px; height: 25px;"></td></tr> <tr><td style="width: 25px; height: 25px;"></td><td style="width: 25px; height: 25px;"></td><td style="width: 25px; height: 25px;"></td><td style="width: 25px; height: 25px;"></td></tr> <tr><td style="width: 25px; height: 25px;"></td><td style="width: 25px; height: 25px;"></td><td style="width: 25px; height: 25px;"></td><td style="width: 25px; height: 25px;"></td></tr> </table>																
<b>INTERPRETACIÓ</b>																							
<b>DATA</b>							<b>RESPONSABLE</b>																
10-8-99							JAIRO																

ESTACIO		ANY	AREA	SECTOR	AMBIT	No. U.A.	No. U.E.																
CAMP SALA		1999					<b>3027</b>																
No.PLANTA	No.PI. TOPOG.	No.ALÇAT	No.SECCIÓ	No.FOTO	TIPUS U.E.	<input type="radio"/> ESTRAT <input type="radio"/> ESTRUCTURA <input type="radio"/> INTERESTRAT <input type="radio"/> ENTERRAMENT																	
DEFINICIÓ		COLOR		CONSISTENCIA																			
ABANDONAMENT																							
COMPONENTS		TIPUS FILADES		TÈCNICA CONSTRUCTIVA		DIMENSIONS																	
						Argiles																	
FORMA EN PLANTA		PROFUNDITAT		ORIENTACIÓ		MOSTRES																	
Marró		Flonja																					
<b>DESCRIPCIÓ</b>																							
Petita clapa de terra sobre el mur en forma de L (UE 3019); poca potència 7-8 cm.. Presenta alguns materials ceràmics i fauna.																							
<b>OBSERVACIONS</b>																							
IGUAL A				EN CONTACTE AMB																			
SE LI ADOSSA				S'ADOSSA A																			
COBERT PER		3000		COBREIX A		3019																	
TALLAT PER				TALLA A																			
REOMPLERT PER				REOMPLE A																			
FASE		PERIODE																					
<b>CRITERIS DE DATACIÓ</b>		<table border="1" style="width: 100%; height: 100%; border-collapse: collapse;"> <tr><td style="width: 25px; height: 25px;"></td><td style="width: 25px; height: 25px;"></td><td style="width: 25px; height: 25px;"></td><td style="width: 25px; height: 25px;"></td></tr> <tr><td style="width: 25px; height: 25px;"></td><td style="width: 25px; height: 25px;"></td><td style="width: 25px; height: 25px;"></td><td style="width: 25px; height: 25px;"></td></tr> <tr><td style="width: 25px; height: 25px;"></td><td style="width: 25px; height: 25px;"></td><td style="width: 25px; height: 25px;"></td><td style="width: 25px; height: 25px;"></td></tr> <tr><td style="width: 25px; height: 25px;"></td><td style="width: 25px; height: 25px;"></td><td style="width: 25px; height: 25px;"></td><td style="width: 25px; height: 25px;"></td></tr> </table>																					
<b>INTERPRETACIÓ</b>																							
<b>DATA</b>		<b>RESPONSABLE</b>																					
10-8-99		JAIRO																					

ESTACIÓ		ANY	ÀREA	SECTOR	ÀMBIT	No. U.A.	No. U.E.																
CAMP SALA		1999					<b>3028</b>																
No.PLANTA	No.PI. TOPOG.	No.ALÇAT	No.SECCIÓ	No.FOTO	TIPUS U.E.	<input checked="" type="radio"/> ESTRAT <input type="radio"/> ESTRUCTURA <input type="radio"/> INTERESTRAT <input type="radio"/> ENTERRAMENT																	
DEFINICIÓ			COLOR	CONSISTENCIA																			
FORMACIÓ NATURAL																							
COMPONENTS		TIPUS FILADES		TÈCNICA CONSTRUCTIVA		DIMENSIONS																	
						Argila																	
FORMA EN PLANTA			PROFUNDITAT	ORIENTACIÓ		MOSTRES																	
MARRO-CLAR			Dura																				
DESCRIPCIÓ																							
TERRENY NATURAL																							
OBSERVACIONS																							
IGUAL A				EN CONTACTE AMB																			
SE LI ADOSSA				S'ADOSSA A		3019																	
COBERT PER		3000, 3026		COBREIX A																			
TALLAT PER				TALLA A																			
REOMPLERT PER				REOMPLE A																			
FASE	PERÍODE																						
CRITERIS DE DATACIÓ							<table border="1" style="width: 100%; height: 100%; border-collapse: collapse;"> <tr><td style="width: 25px; height: 25px;"></td><td style="width: 25px; height: 25px;"></td><td style="width: 25px; height: 25px;"></td><td style="width: 25px; height: 25px;"></td></tr> <tr><td style="width: 25px; height: 25px;"></td><td style="width: 25px; height: 25px;"></td><td style="width: 25px; height: 25px;"></td><td style="width: 25px; height: 25px;"></td></tr> <tr><td style="width: 25px; height: 25px;"></td><td style="width: 25px; height: 25px;"></td><td style="width: 25px; height: 25px;"></td><td style="width: 25px; height: 25px;"></td></tr> <tr><td style="width: 25px; height: 25px;"></td><td style="width: 25px; height: 25px;"></td><td style="width: 25px; height: 25px;"></td><td style="width: 25px; height: 25px;"></td></tr> </table>																
INTERPRETACIÓ																							
DATA		RESPONSABLE																					
		Jairo																					

ESTACIÓ		ANY	ÀREA	SECTOR	ÀMBIT	No. U.A.	No. U.E.																
CAMP SALA		1999					3029																
No. PLANTA	No. PI. TOPOG.	No. ALÇAT	No. SECCIÓ	No. FOTO	TIPUS U.E.	<input type="checkbox"/> ESTRAT <input type="checkbox"/> ESTRUCTURA <input type="checkbox"/> INTERESTRAT <input type="checkbox"/> ENTERRAMENT																	
DEFINICIÓ			COLOR	CONSISTENCIA																			
INDETERMINAT																							
COMPONENTS		TIPUS FILADES		TÈCNICA CONSTRUCTIVA		DIMENSIONS																	
FORMA EN PLANTA			PROFUNDITAT	ORIENTACIÓ		MOSTRES																	
<b>DESCRIPCIÓ</b>																							
Concentració d'ossos d'un possible gos, tot i haver-hi vertebres en connexió no està sencer. Apareixen sense fossa.																							
<b>OBSERVACIONS</b>																							
IGUAL A				EN CONTACTE AMB																			
SE LI ADOSSA				S'ADOSSA A																			
COBERT PER		3000		COBREIX A																			
TALLAT PER				TALLA A																			
REOMPLERT PER				REOMPLE A																			
FASE	PERÍODE			<table border="1" style="width: 100%; height: 100%; border-collapse: collapse;"> <tr><td style="width: 25px; height: 25px;"></td><td style="width: 25px; height: 25px;"></td><td style="width: 25px; height: 25px;"></td><td style="width: 25px; height: 25px;"></td></tr> <tr><td style="width: 25px; height: 25px;"></td><td style="width: 25px; height: 25px;"></td><td style="width: 25px; height: 25px;"></td><td style="width: 25px; height: 25px;"></td></tr> <tr><td style="width: 25px; height: 25px;"></td><td style="width: 25px; height: 25px;"></td><td style="width: 25px; height: 25px;"></td><td style="width: 25px; height: 25px;"></td></tr> <tr><td style="width: 25px; height: 25px;"></td><td style="width: 25px; height: 25px;"></td><td style="width: 25px; height: 25px;"></td><td style="width: 25px; height: 25px;"></td></tr> </table>																			
<b>CRITERIS DE DATACIÓ</b>																							
<b>INTERPRETACIÓ</b>																							
<b>DATA</b>		<b>RESPONSABLE</b>																					
12-8-99		JAIRO																					

ESTACIÓ		ANY	ÀREA	SECTOR	ÀMBIT	No. U.A.	No. U.E.																
CAMP SALA		1999					3030																
No. PLANTA	No. PI. TOPOG.	No. ALÇAT	No. SECCIÓ	No. FOTO	TIPUS U.E.	<input type="radio"/> ESTRAT <input type="radio"/> ESTRUCTURA <input type="radio"/> INTERESTRAT <input type="radio"/> ENTERRAMENT																	
DEFINICIÓ		COLOR		CONSISTENCIA																			
COMPONENTS		TIPUS FILADES		TÈCNICA CONSTRUCTIVA		DIMENSIONS																	
FORMA EN PLANTA		PROFUNDITAT		ORIENTACIÓ		MOSTRES																	
<b>DESCRIPCIÓ</b>																							
BASE D'UNA GERRA																							
<b>OBSERVACIONS</b>																							
S'ha pres un punt amb el teodolit																							
IGUAL A		EN CONTACTE AMB																					
SE LI ADOSSA		S'ADOSSA A																					
COBERT PER	3000	COBREIX A																					
TALLAT PER		TALLA A																					
REOMPLERT PER		REOMPLE A																					
FASE	PERIODE																						
<b>CRITERIS DE DATACIÓ</b>							<table border="1" style="width: 100%; height: 100%; border-collapse: collapse;"> <tr><td style="width: 25px; height: 25px;"></td><td style="width: 25px; height: 25px;"></td><td style="width: 25px; height: 25px;"></td><td style="width: 25px; height: 25px;"></td></tr> <tr><td style="width: 25px; height: 25px;"></td><td style="width: 25px; height: 25px;"></td><td style="width: 25px; height: 25px;"></td><td style="width: 25px; height: 25px;"></td></tr> <tr><td style="width: 25px; height: 25px;"></td><td style="width: 25px; height: 25px;"></td><td style="width: 25px; height: 25px;"></td><td style="width: 25px; height: 25px;"></td></tr> <tr><td style="width: 25px; height: 25px;"></td><td style="width: 25px; height: 25px;"></td><td style="width: 25px; height: 25px;"></td><td style="width: 25px; height: 25px;"></td></tr> </table>																
<b>INTERPRETACIÓ</b>																							
<b>DATA</b>		<b>RESPONSABLE</b>																					
12-8-99		Jairo																					

ESTACIO		ANY	AREA	SECTOR	AMBIT	No. U.A.	No. U.E.																
CAMP SALA		1999					3031																
No.PLANTA	No.PI. TOPOG.	No.ALÇAT	No.SECCIÓ	No.FOTO	TIPUS U.E.	<input type="radio"/> ESTRAT <input type="radio"/> ESTRUCTURA <input type="radio"/> INTERESTRAT <input type="radio"/> ENTERRAMENT																	
DEFINICIO		COLOR		CONSISTENCIA																			
COMPONENTS		TIPUS FILADES		TÈCNICA CONSTRUCTIVA		DIMENSIONS																	
FORMA EN PLANTA		PROFUNDITAT		ORIENTACIÓ		MOSTRES																	
DESCRIPCIÓ																							
IGUALAT AL 3002																							
OBSERVACIONS																							
IGUAL A				EN CONTACTE AMB																			
SE LI ADOSSA				S'ADOSSA A																			
COBERT PER				COBREIX A																			
TALLAT PER				TALLA A																			
REOMPLERT PER				REOMPLE A																			
FASE	PERÍODE			<table border="1" style="width: 100%; height: 100%; border-collapse: collapse;"> <tr> <td style="width: 25%; height: 25px;"></td> <td style="width: 25%; height: 25px;"></td> <td style="width: 25%; height: 25px;"></td> <td style="width: 25%; height: 25px;"></td> </tr> <tr> <td style="height: 25px;"></td> <td style="height: 25px;"></td> <td style="height: 25px;"></td> <td style="height: 25px;"></td> </tr> <tr> <td style="height: 25px;"></td> <td style="height: 25px;"></td> <td style="height: 25px;"></td> <td style="height: 25px;"></td> </tr> <tr> <td style="height: 25px;"></td> <td style="height: 25px;"></td> <td style="height: 25px;"></td> <td style="height: 25px;"></td> </tr> </table>																			
CRITERIS DE DATACIÓ																							
INTERPRETACIÓ																							
DATA		RESPONSABLE																					

ESTACIÓ		ANY	ÀREA	SECTOR	AMBIT	No. U.A.	No. U.E.																
3032		1999					3032																
No. PLANTA	No. PI. TOPOG.	No. ALÇAT	No. SECCIÓ	No. FOTO	TIPUS U.E.	<input checked="" type="checkbox"/> ESTRAT <input type="checkbox"/> ESTRUCTURA <input type="checkbox"/> INTERESTRAT <input type="checkbox"/> ENTERRAMENT																	
DEFINICIÓ			COLOR	CONSISTENCIA																			
COMPONENTS		TIPUS FILADES		TÈCNICA CONSTRUCTIVA		DIMENSIONS																	
						Argila i ossos																	
FORMA EN PLANTA			PROFUNDITAT		ORIENTACIÓ		MOSTRES																
Marró			Flonja																				
<b>DESCRIPCIÓ</b>																							
Estrat de potència mitja de 10 cm., presenta una forma en planta triangular, s'ha definit a partir d'una concentració d'ossos d'animal. Entre els materials hi ha ceràmica africana de cuina i TSH.																							
<b>OBSERVACIONS</b>																							
IGUAL A				EN CONTACTE AMB																			
SE LI ADOSSA				S'ADOSSA A																			
COBERT PER		3000		COBREIX A																			
TALLAT PER				TALLA A																			
REOMPLERT PER				REOMPLE A																			
FASE	PERIODE			<table border="1" style="width: 100%; height: 100%; border-collapse: collapse;"> <tr><td style="width: 25px; height: 25px;"></td><td style="width: 25px; height: 25px;"></td><td style="width: 25px; height: 25px;"></td><td style="width: 25px; height: 25px;"></td></tr> <tr><td style="width: 25px; height: 25px;"></td><td style="width: 25px; height: 25px;"></td><td style="width: 25px; height: 25px;"></td><td style="width: 25px; height: 25px;"></td></tr> <tr><td style="width: 25px; height: 25px;"></td><td style="width: 25px; height: 25px;"></td><td style="width: 25px; height: 25px;"></td><td style="width: 25px; height: 25px;"></td></tr> <tr><td style="width: 25px; height: 25px;"></td><td style="width: 25px; height: 25px;"></td><td style="width: 25px; height: 25px;"></td><td style="width: 25px; height: 25px;"></td></tr> </table>																			
<b>CRITERIS DE DATACIÓ</b>																							
<b>INTERPRETACIÓ</b>																							
<b>DATA</b>		<b>RESPONSABLE</b>																					
14-8-99		JAIRO																					

ESTACIO		ANY	AREA	SECTOR	AMBIT	No. U.A.	No. U.E.																																
CAMP SALA		1999					3033																																
No.PLANTA	No.PI. TOPOG.	No.ALÇAT	No.SECCIÓ	No.FOTO	TIPUS U.E.	<input checked="" type="checkbox"/> ESTRAT <input type="checkbox"/> ESTRUCTURA <input type="checkbox"/> INTERESTRAT <input checked="" type="checkbox"/> ENTERRAMENT																																	
112																																							
DEFINICIÓ			COLOR	CONSISTENCIA																																			
Fossa enterrament																																							
COMPONENTS		TIPUS FILADES		TÈCNICA CONSTRUCTIVA		DIMENSIONS																																	
						140 x 50 cm.																																	
FORMA EN PLANTA			PROFUNDITAT		ORIENTACIÓ		MOSTRES																																
Allargada			16 cm.																																				
DESCRIPCIÓ																																							
Fossa ovalada i allargada d'un enterrament																																							
OBSERVACIONS																																							
IGUAL A				EN CONTACTE AMB																																			
SE LI ADOSSA				S'ADOSSA A																																			
COBERT PER		3000		COBREIX A																																			
TALLAT PER				TALLA A		3028																																	
REOMPLERT PER		3005		REOMPLE A																																			
FASE		PERÍODE																																					
CRITERIS DE DATACIÓ		<table border="1"> <tr> <td></td><td></td><td></td><td></td><td></td><td></td><td></td><td></td> </tr> <tr> <td></td><td></td><td></td><td></td><td></td><td></td><td></td><td></td> </tr> <tr> <td></td><td></td><td></td><td></td><td></td><td></td><td></td><td></td> </tr> <tr> <td></td><td></td><td></td><td></td><td></td><td></td><td></td><td></td> </tr> </table>																																					
INTERPRETACIÓ																																							
DATA		RESPONSABLE																																					
13-8-1999		Jairo																																					



ESTACIÓ		ANY	ÀREA	SECTOR	ÀMBIT	No. U.A.	No. U.E.																
CAMP PRIMER		1999					3034																
No. PLANTA	No. PI. TOPOG.	No. ALÇAT	No. SECCIÓ	No. FOTO	TIPUS U.E.	<input type="checkbox"/> ESTRAT <input type="checkbox"/> ESTRUCTURA <input checked="" type="checkbox"/> INTERESTRAT <input type="checkbox"/> ENTERRAMENT																	
DEFINICIÓ		COLOR		CONSISTÈNCIA																			
Fossa enterrament		Marró clar		Molt dura																			
COMPONENTS		TIPUS FILADES		TÈCNICA CONSTRUCTIVA		DIMENSIONS																	
Argiles, graves i pedra petita						176 X 40 CM.																	
FORMA EN PLANTA		PROFUNDITAT		ORIENTACIÓ		MOSTRES																	
Allargada		17 cm.		E-W																			
<b>DESCRIPCIÓ</b>																							
Fossa d'una inhumació. Forat de 1'76 x 0'40 m i 17 cm. de profunditat, presenta una forma ovalada; està retallant un enterrament anterior del que queda part d'una tibia i peroné. L'esquelet es va recuperar força sencer.																							
<b>OBSERVACIONS</b>																							
IGUAL A		EN CONTACTE AMB																					
SE LI ADOSSA		S'ADOSSA A																					
COBERT PER	3000	COBREIX A																					
TALLAT PER		TALLA A		3028																			
REOMPLERT PER	3002	REOMPLE A																					
FASE	PERIODE		<table border="1" style="width: 100%; height: 100%; border-collapse: collapse;"> <tr><td style="width: 25px; height: 25px;"></td><td style="width: 25px; height: 25px;"></td><td style="width: 25px; height: 25px;"></td><td style="width: 25px; height: 25px;"></td></tr> <tr><td style="width: 25px; height: 25px;"></td><td style="width: 25px; height: 25px;"></td><td style="width: 25px; height: 25px;"></td><td style="width: 25px; height: 25px;"></td></tr> <tr><td style="width: 25px; height: 25px;"></td><td style="width: 25px; height: 25px;"></td><td style="width: 25px; height: 25px;"></td><td style="width: 25px; height: 25px;"></td></tr> <tr><td style="width: 25px; height: 25px;"></td><td style="width: 25px; height: 25px;"></td><td style="width: 25px; height: 25px;"></td><td style="width: 25px; height: 25px;"></td></tr> </table>																				
<b>CRITERIS DE DATACIÓ</b>																							
<b>INTERPRETACIÓ</b>																							
<b>DATA</b>		<b>RESPONSABLE</b>																					
27-7-2000		Jairo																					

ESTACIO		ANY	AREA	SECTOR	AMBIT	No. U.A.	No. U.E.																
CAMP SALA		2000					3040																
No. PLANTA	No. PI. TOPOG.	No. ALÇAT	No. SECCIÓ	No. FOTO	TIPUS U.E.	<input checked="" type="radio"/> ESTRAT <input type="radio"/> ESTRUCTURA <input type="radio"/> INTERESTRAT <input type="radio"/> ENTERRAMENT																	
DEFINICIÓ		COLOR		CONSISTENCIA																			
Estrat sobre muralla		marró clar																					
COMPONENTS		TIPUS FILADES		TÈCNICA CONSTRUCTIVA		DIMENSIONS																	
FORMA EN PLANTA		PROFUNDITAT		ORIENTACIÓ		MOSTRES																	
DESCRIPCIÓ																							
OBSERVACIONS																							
IGUAL A				EN CONTACTE AMB																			
SE LI ADOSSA				S'ADOSSA A																			
COBERT PER				COBREIX A																			
TALLAT PER				TALLA A																			
REOMPLERT PER				REOMPLE A																			
FASE	PERÍODE			<table border="1" style="width: 100%; height: 100%; border-collapse: collapse;"> <tr> <td style="width: 25px; height: 25px;"></td> <td style="width: 25px; height: 25px;"></td> <td style="width: 25px; height: 25px;"></td> <td style="width: 25px; height: 25px;"></td> </tr> <tr> <td style="width: 25px; height: 25px;"></td> <td style="width: 25px; height: 25px;"></td> <td style="width: 25px; height: 25px;"></td> <td style="width: 25px; height: 25px;"></td> </tr> <tr> <td style="width: 25px; height: 25px;"></td> <td style="width: 25px; height: 25px;"></td> <td style="width: 25px; height: 25px;"></td> <td style="width: 25px; height: 25px;"></td> </tr> <tr> <td style="width: 25px; height: 25px;"></td> <td style="width: 25px; height: 25px;"></td> <td style="width: 25px; height: 25px;"></td> <td style="width: 25px; height: 25px;"></td> </tr> </table>																			
CRITERIS DE DATACIÓ																							
INTERPRETACIÓ																							
DATA		RESPONSABLE																					

ESTACIÓ		ANY	AREA	SECTOR	AMBIT	No. U.A.	No. U.E.																
CAMP SALA		2000	Porta				3040																
No.PLANTA	No.PI. TOPOG.	No.ALÇAT	No.SECCIÓ	No.FOTO	TIPUS U.E.	<input checked="" type="radio"/> ESTRAT <input type="radio"/> ESTRUCTURA <input type="radio"/> INTERESTRAT <input type="radio"/> ENTERRAMENT																	
DEFINICIÓ		COLOR		CONSISTENCIA																			
		marró-clar		dura																			
COMPONENTS		TIPUS FILADES		TÈCNICA CONSTRUCTIVA		DIMENSIONS																	
pedra, terres i ceràmica																							
FORMA EN PLANTA		PROFUNDITAT		ORIENTACIÓ		MOSTRES																	
<b>DESCRIPCIÓ</b>																							
<p>Estrat que apareix després haver extret amb la màquina la capa vegetal superficial. Es troba situat sobre el que serà la muralla. Es el primer nivell romà i correspon a la primera picada després de l'extracció mecànica. En principi presenta una potència mitja entre 10 i 15 cms.</p>																							
<b>OBSERVACIONS</b>																							
S'exten per tota la superfície de la cata.																							
IGUAL A	3053		EN CONTACTE AMB																				
SE LI ADOSSA			S'ADOSSA A																				
COBERT PER			COBREIX A		3041, 3042, 3048, 3056																		
TALLAT PER			TALLA A																				
REOMPLERT PER			REOMPLE A																				
FASE	PERÍODE		<table border="1" style="width: 100%; height: 100%; border-collapse: collapse;"> <tr><td style="width: 25px; height: 25px;"></td><td style="width: 25px; height: 25px;"></td><td style="width: 25px; height: 25px;"></td><td style="width: 25px; height: 25px;"></td></tr> <tr><td style="width: 25px; height: 25px;"></td><td style="width: 25px; height: 25px;"></td><td style="width: 25px; height: 25px;"></td><td style="width: 25px; height: 25px;"></td></tr> <tr><td style="width: 25px; height: 25px;"></td><td style="width: 25px; height: 25px;"></td><td style="width: 25px; height: 25px;"></td><td style="width: 25px; height: 25px;"></td></tr> <tr><td style="width: 25px; height: 25px;"></td><td style="width: 25px; height: 25px;"></td><td style="width: 25px; height: 25px;"></td><td style="width: 25px; height: 25px;"></td></tr> </table>																				
<b>CRITERIS DE DATACIÓ</b>																							
<b>INTERPRETACIÓ</b>																							
<b>DATA</b>		<b>RESPONSABLE</b>																					
27-7-2000		Jairo Martín																					

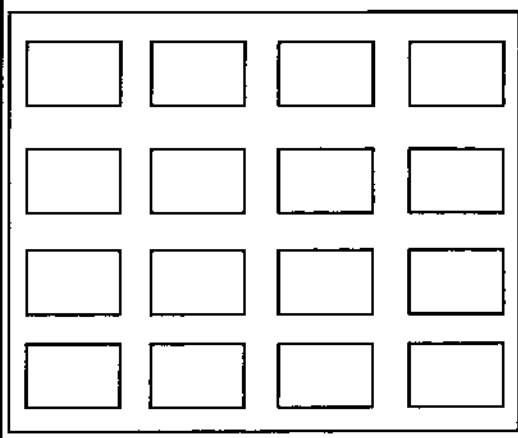
ESTACIÓ		ANY	ÀREA	SECTOR	ÀMBIT	No. U.A.	No. U.E.																
CAMP SALA		2000					3041																
No.PLANTA	No.PI. TOPOG.	No.ALÇAT	No.SECCIÓ	No.FOTO	TIPUS U.E.	<input checked="" type="radio"/> ESTRAT <input type="radio"/> ESTRUCTURA <input type="radio"/> INTERESTRAT <input type="radio"/> ENTERRAMENT																	
DEFINICIÓ		COLOR		CONSISTENCIA																			
Estrat		Marró clar		Molt dura																			
COMPONENTS		TIPUS FILADES		TÈCNICA CONSTRUCTIVA		DIMENSIONS																	
Argiles, sorres i pedres mitjanes																							
FORMA EN PLANTA		PROFUNDITAT		ORIENTACIÓ		MOSTRES																	
DESCRIPCIÓ																							
Potència variable 10-50 cm.. S'interpreta com el reompliment de la rasa d'expoli de la muralla.																							
OBSERVACIONS																							
IGUAL A		EN CONTACTE AMB		3044, 3045, 3049, 3050																			
SE LI ADOSSA	3056	S'ADOSSA A																					
COBERT PER	3040	COBREIX A																					
TALLAT PER		TALLA A																					
REOMPLERT PER		REOMPLE A		3043																			
FASE	PERIODE		<table border="1" style="width: 100%; height: 100%; border-collapse: collapse;"> <tr><td style="width: 25px; height: 25px;"></td><td style="width: 25px; height: 25px;"></td><td style="width: 25px; height: 25px;"></td><td style="width: 25px; height: 25px;"></td></tr> <tr><td style="width: 25px; height: 25px;"></td><td style="width: 25px; height: 25px;"></td><td style="width: 25px; height: 25px;"></td><td style="width: 25px; height: 25px;"></td></tr> <tr><td style="width: 25px; height: 25px;"></td><td style="width: 25px; height: 25px;"></td><td style="width: 25px; height: 25px;"></td><td style="width: 25px; height: 25px;"></td></tr> <tr><td style="width: 25px; height: 25px;"></td><td style="width: 25px; height: 25px;"></td><td style="width: 25px; height: 25px;"></td><td style="width: 25px; height: 25px;"></td></tr> </table>																				
CRITERIS DE DATACIÓ																							
INTERPRETACIÓ																							
DATA		RESPONSABLE																					
28-7-2000		Jairo																					

ESTACIÓ		ANY	ÀREA	SECTOR	ÀMBIT	No. U.A.	No. U.E.																
CAMP SALA		2000					3042																
No. PLANTA	No. PI. TOPOG.	No. ALÇAT	No. SECCIÓ	No. FOTO	TIPUS U.E.	<input checked="" type="radio"/> ESTRAT <input type="radio"/> ESTRUCTURA <input type="radio"/> INTERESTRAT <input type="radio"/> ENTERRAMENT																	
DEFINICIÓ			COLOR	CONSISTÈNCIA																			
			Marró	Molt flonja																			
COMPONENTS		TIPUS FILADES		TÈCNICA CONSTRUCTIVA		DIMENSIONS																	
Argila, ceràmica i tegulae																							
FORMA EN PLANTA			PROFUNDITAT	ORIENTACIÓ		MOSTRES																	
<b>DESCRIPCIÓ</b>																							
Estrat de color marró fosc, d'argiles i fragments ceràmics. Està afectat per l'interestrat 3043 que s'interpreta com la trinxera d'expoli de la muralla. Té una potència de prop de 45 cm.																							
<b>OBSERVACIONS</b>																							
Materials que poden estar amb relació amb l'UE 3040																							
IGUAL A		3056 ?		EN CONTACTE AMB																			
SE LI ADOSSA				S'ADOSSA A		3045																	
COBERT PER				COBREIX A		3047, 3049, 3054																	
TALLAT PER		3043		TALLA A																			
REOMPLERT PER				REOMPLE A																			
FASE		PERIODE																					
<b>CRITERIS DE DATACIÓ</b>		<table border="1" style="width: 100%; height: 100%; border-collapse: collapse;"> <tr> <td style="width: 25%;"></td> <td style="width: 25%;"></td> <td style="width: 25%;"></td> <td style="width: 25%;"></td> </tr> <tr> <td></td> <td></td> <td></td> <td></td> </tr> <tr> <td></td> <td></td> <td></td> <td></td> </tr> <tr> <td></td> <td></td> <td></td> <td></td> </tr> </table>																					
<b>INTERPRETACIÓ</b>																							
<b>DATA</b>		<b>RESPONSABLE</b>																					
28-7-2000		Jairo																					

ESTACIÓ		ANY	ÀREA	SECTOR	ÀMBIT	No. U.A.	No. U.E.																
CAMP SALA		2000	PORTA NOR				3043																
No.PLANTA	No.PI. TOPOG.	No.ALÇAT	No.SECCIÓ	No.FOTO	TIPUS U.E.	<input type="radio"/> ESTRAT <input type="radio"/> ESTRUCTURA <input checked="" type="radio"/> INTERESTRAT <input type="radio"/> ENTERRAMENT																	
DEFINICIÓ			COLOR	CONSISTÈNCIA																			
Retall-trinxera d'expoli de la muralla																							
COMPONENTS		TIPUS FILADES		TÈCNICA CONSTRUCTIVA		DIMENSIONS																	
FORMA EN PLANTA			PROFUNDITAT	ORIENTACIÓ		MOSTRES																	
<b>DESCRIPCIÓ</b>																							
Retall identificat després de buidar un potent pedregar (3041) que s'interpreta com una trinxera d'expoli de les pedres tallades de la muralla, té una forma irregular i deixa totalment al descobert la cara externa de la muralla, no així la cara interna, on després de l'excavació del seu farciment (3048) encara cobreix alguns carreus de la muralla. (veure OBSERVACIONS)																							
<b>OBSERVACIONS</b>																							
Una vegada excavada en extensió aquesta zona pensem que l'interestrat 3043 no existeix, segons JM.Palet, l'expoli de la muralla seria la rasa 3073. J.Pera fa la mateixa consideració que Palet, a la vista de les recents excavacions.																							
IGUAL A				EN CONTACTE AMB																			
SE LI ADOSSA				S'ADOSSA A																			
COBERT PER				COBREIX A																			
TALLAT PER				TALLA A		3048, 3042																	
REOMPLERT PER		3041, 3050		REOMPLE A																			
FASE	PERIODE																						
<b>CRITERIS DE DATACIÓ</b>							<table border="1" style="width: 100%; height: 100%; border-collapse: collapse;"> <tr><td style="width: 25px; height: 25px;"></td><td style="width: 25px; height: 25px;"></td><td style="width: 25px; height: 25px;"></td><td style="width: 25px; height: 25px;"></td></tr> <tr><td style="width: 25px; height: 25px;"></td><td style="width: 25px; height: 25px;"></td><td style="width: 25px; height: 25px;"></td><td style="width: 25px; height: 25px;"></td></tr> <tr><td style="width: 25px; height: 25px;"></td><td style="width: 25px; height: 25px;"></td><td style="width: 25px; height: 25px;"></td><td style="width: 25px; height: 25px;"></td></tr> <tr><td style="width: 25px; height: 25px;"></td><td style="width: 25px; height: 25px;"></td><td style="width: 25px; height: 25px;"></td><td style="width: 25px; height: 25px;"></td></tr> </table>																
<b>INTERPRETACIÓ</b>																							
<b>DATA</b>		<b>RESPONSABLE</b>																					
		Jairo Martin																					

ESTACIÓ		ANY	ÀREA	SECTOR	AMBIT	No. U.A.	No. U.E.																
CAMP SALA		2000	Sondeig sobre muralla				3044																
No. PLANTA	No. PI. TOPOG.	No. ALÇAT	No. SECCIÓ	No. FOTO	TIPUS U.E.	<input type="checkbox"/> ESTRAT <input checked="" type="checkbox"/> ESTRUCTURA <input type="checkbox"/> INTERESTRAT <input type="checkbox"/> ENTERRAMENT																	
DEFINICIÓ			COLOR	CONSISTENCIA																			
ELEMENT CONSTRUÏT																							
COMPONENTS		TIPUS FILEADES	TÈCNICA CONSTRUCTIVA	DIMENSIONS																			
Grans bols de pedra del país lleugerament desbastats		Obra quadrada/poligonal	Juntes lligades amb fang	blocs de 1'5 m. de llargada per 65 d'ampçada																			
FORMA EN PLANTA		PROFUNDITAT	ORIENTACIÓ		MOSTRES																		
DESCRIPCIÓ																							
Pament visible de la muralla a l'interior de la ciutat, format per dues filades de blocs de pedra en alguns trams, en altres tan sols es conserva una filada,																							
OBSERVACIONS																							
IGUAL A		EN CONTACTE AMB		3041																			
SE LI ADOSSA	3052, 3050, 5075, 3081		S'ADOSSA A																				
COBERT PER	3048, 3072		COBREIX A																				
TALLAT PER			TALLA A																				
REOMPLERT PER			REOMPLE A																				
FASE	PERIODE																						
CRITERIS DE DATACIÓ							<table border="1"> <tr><td></td><td></td><td></td><td></td></tr> <tr><td></td><td></td><td></td><td></td></tr> <tr><td></td><td></td><td></td><td></td></tr> <tr><td></td><td></td><td></td><td></td></tr> </table>																
INTERPRETACIÓ																							
DATA		RESPONSABLE																					
		Jairo Martin																					

<b>ESTACIÓ</b>		<b>ANY</b>	<b>ÀREA</b>	<b>SECTOR</b>	<b>ÀMBIT</b>	<b>No. U.A.</b>	<b>No. U.E.</b>
CAMP SALA		2000	Sondeig sobre muralla				3045
<b>No.PLANTA</b>	<b>No.PI. TOPOG.</b>	<b>No.ALÇAT</b>	<b>No.SECCIÓ</b>	<b>No.FOTO</b>	<b>TIPUS U.E.</b>	<input type="radio"/> ESTRAT <input checked="" type="radio"/> ESTRUCTURA <input type="radio"/> INTERESTRAT <input type="radio"/> ENTERRAMENT	
<b>DEFINICIÓ</b>			<b>COLOR</b>	<b>CONSISTENCIA</b>			
ALÇAT EXTERIOR DE LA MURALLA							
<b>COMPONENTS</b>		<b>TIPUS FILEDES</b>		<b>TÈCNICA CONSTRUCTIVA</b>		<b>DIMENSIONS</b>	
Grans blocs de pedra del país lleugerament desbastats		obra quadrada/poligonal		Juntres lligades amb fang		l'5m. de llargada i 65 cm. d'amplada	
<b>FORMA EN PLANTA</b>			<b>PROFUNDITAT</b>		<b>ORIENTACIÓ</b>		<b>MOSTRES</b>
<b>DESCRIPCIÓ</b>							
Parament exterior de la muralla, d'una amplada entre 60-70 cm. format per grans carreus de pedra; en alguns trams s'observa la disposició a cruany per lligar amb el parament interior.							
<b>OBSERVACIONS</b>							
<b>IGUAL A</b>				<b>EN CONTACTE AMB</b>		3041	
<b>SE LI ADOSSA</b>		2042, 3049, 3052, 3083		<b>S'ADOSSA A</b>			
<b>COBERT PER</b>				<b>COBREIX A</b>			
<b>TALLAT PER</b>				<b>TALLA A</b>			
<b>REOMPLERT PER</b>				<b>REOMPLE A</b>			
<b>FASE</b>	<b>PERIODE</b>						
<b>CRITERIS DE DATACIÓ</b>							
<b>INTERPRETACIÓ</b>							
<b>DATA</b>				<b>RESPONSABLE</b>			
				Jairo Martin			





<b>ESTACIÓ</b>		<b>ANY</b>	<b>ÀREA</b>	<b>SECTOR</b>	<b>ÀMBIT</b>	<b>No. U.A.</b>	<b>No. U.E.</b>																
CAMP SALA		2000	Sondeix muralla				3047																
<b>No.PLANTA</b>	<b>No.PI. TOPOG.</b>	<b>No.ALÇAT</b>	<b>No.SECCIÓ</b>	<b>No.FOTO</b>	<b>TIPUS U.E.</b>	<input type="checkbox"/> ESTRAT <input checked="" type="checkbox"/> ESTRUCTURA <input type="checkbox"/> INTERESTRAT <input type="checkbox"/> ENTERRAMENT																	
<b>DEFINICIÓ</b>			<b>COLOR</b>	<b>CONSISTENCIA</b>																			
ELEVACIÓ MURO																							
<b>COMPONENTS</b>		<b>TIPUS FILADES</b>		<b>TÈCNICA CONSTRUCTIVA</b>		<b>DIMENSIONS</b>																	
Pedres de pais petites i mitjanes		Irregulars		pedra amb fang																			
<b>FORMA EN PLANTA</b>			<b>PROFUNDITAT</b>		<b>ORIENTACIÓ</b>		<b>MOSTRES</b>																
<b>DESCRIPCIÓ</b>																							
Estructura muraria de pedra amb fang; típica de la construcció del jaciment . S'adossa a la torre i juntament amb el mur 3070 conforma un àmbit exterior a la ciutat , situat a l'oest de la torre.																							
<b>OBSERVACIONS</b>																							
Al excavar en la campanya del 2001, els estrats 3042 i 3056 daten la mortització d'aquest àmbit																							
<b>IGUAL A</b>				<b>EN CONTACTE AMB</b>																			
<b>SE LI ADOSSA</b>		3056, 3070		<b>S'ADOSSA A</b>		3049																	
<b>COBERT PER</b>		3042,		<b>COBREIX A</b>																			
<b>TALLAT PER</b>				<b>TALLA A</b>																			
<b>REOMPLERT PER</b>				<b>REOMPLE A</b>																			
<b>FASE</b>	<b>PERÍODE</b>			<table border="1" style="width: 100%; height: 100%; border-collapse: collapse;"> <tr><td style="width: 25px; height: 25px;"></td><td style="width: 25px; height: 25px;"></td><td style="width: 25px; height: 25px;"></td><td style="width: 25px; height: 25px;"></td></tr> <tr><td style="width: 25px; height: 25px;"></td><td style="width: 25px; height: 25px;"></td><td style="width: 25px; height: 25px;"></td><td style="width: 25px; height: 25px;"></td></tr> <tr><td style="width: 25px; height: 25px;"></td><td style="width: 25px; height: 25px;"></td><td style="width: 25px; height: 25px;"></td><td style="width: 25px; height: 25px;"></td></tr> <tr><td style="width: 25px; height: 25px;"></td><td style="width: 25px; height: 25px;"></td><td style="width: 25px; height: 25px;"></td><td style="width: 25px; height: 25px;"></td></tr> </table>																			
<b>CRITERIS DE DATACIÓ</b>																							
<b>INTERPRETACIÓ</b>																							
Mur relacionat amb una ocupació fora muralla																							
<b>DATA</b>		<b>RESPONSABLE</b>																					
		J.Mª Palet																					

ESTACIÓ		ANY	ÀREA	SECTOR	AMBIT	No. U.A.	No. U.E.																
CAMP SALA		2000	Sondeig muralla				3048																
No.PLANTA	No.PI. TOPOG.	No.ALÇAT	No.SECCIÓ	No.FOTO	TIPUS U.E.	<input checked="" type="radio"/> ESTRAT <input type="radio"/> ESTRUCTURA <input type="radio"/> INTERESTRAT <input type="radio"/> ENTERRAMENT																	
DEFINICIÓ			COLOR	CONSISTENCIA																			
Estrat			marró-grogenc	flonja																			
COMPONENTS		TIPUS FILADES		TÈCNICA CONSTRUCTIVA		DIMENSIONS																	
argiles, carbons, material ceràmic																							
FORMA EN PLANTA			PROFUNDITAT	ORIENTACIÓ		MOSTRES																	
<b>DESCRIPCIÓ</b>																							
<p>Nivell de terra amb carbons i petites clapes de cendra, presenta una potència mitja de 20 cm. i molt de material arqueològic. Cobreix bona part del parament interior de la muralla (3044) i del paviment de l'intervallum (3051) i omplena el retall 3073 i cobreix la part baixa d'aquest reompliment 3075</p>																							
<b>OBSERVACIONS</b>																							
<p>Pensem que es tracta d'un estrat que reomple el retall 3073 fet entre el carrer i lamuralla, probablement per expoliar les pedres de la muralla. El nivell cobreix part del parament interior i s'escampa sobre el paviment del intervallum. La campanya de 2001 s'obrirà un nou tram que tindrà el núm de UE 3094</p>																							
IGUAL A	3094		EN CONTACTE AMB																				
SE LI ADOSSA			S'ADOSSA A																				
COBERT PER	3040, 3060		COBREIX A		3075, 3051, 3044, 3073																		
TALLAT PER			TALLA A																				
REOMPLERT PER			REOMPLE A																				
FASE	PERÍODE																						
<b>CRITERIS DE DATACIÓ</b>					<table border="1" style="width: 100%; height: 100%; border-collapse: collapse;"> <tr><td style="width: 25px; height: 25px;"></td><td style="width: 25px; height: 25px;"></td><td style="width: 25px; height: 25px;"></td><td style="width: 25px; height: 25px;"></td></tr> <tr><td style="width: 25px; height: 25px;"></td><td style="width: 25px; height: 25px;"></td><td style="width: 25px; height: 25px;"></td><td style="width: 25px; height: 25px;"></td></tr> <tr><td style="width: 25px; height: 25px;"></td><td style="width: 25px; height: 25px;"></td><td style="width: 25px; height: 25px;"></td><td style="width: 25px; height: 25px;"></td></tr> <tr><td style="width: 25px; height: 25px;"></td><td style="width: 25px; height: 25px;"></td><td style="width: 25px; height: 25px;"></td><td style="width: 25px; height: 25px;"></td></tr> </table>																		
Materials africals i TS.Hispànica																							
<b>INTERPRETACIÓ</b>																							
Nivell de reompliment posterior a l'expoli de la muralla																							
<b>DATA</b>			<b>RESPONSABLE</b>																				
1-9-2000			JM <sup>a</sup> Palet																				

ESTACIO		ANY	AREA	SECTOR	AMBIT	No. U.A.	No. U.E.																
CAMP SALA		2000	Porta				3048																
No.PLANTA	No.PI. TOPOG.	No.ALÇAT	No.SECCIÓ	No.FOTO	TIPUS U.E.	<input checked="" type="radio"/> ESTRAT <input type="radio"/> ESTRUCTURA <input type="radio"/> INTERESTRAT <input type="radio"/> ENTERRAMENT																	
DEFINICIÓ			COLOR	CONSISTENCIA																			
farciment rasa expoli			clar	Tova																			
COMPONENTS		TIPUS FILADES		TÈCNICA CONSTRUCTIVA		DIMENSIONS																	
FORMA EN PLANTA			PROFUNDITAT	ORIENTACIÓ		MOSTRES																	
ceràmica, ossos, carbons, etc.																							
DESCRIPCIÓ																							
<p>Nivell de terra marró amb carbonets de consistència flonja, d'uns 20 cm. de potència . Cobreix en part el parament inerior de la muralla (3044) ja desmuntat i una part del intervalum (3051) i finalment reomple la part de dalt del retall 3073, que s'interpreta com l'expoli de la muralla.</p>																							
OBSERVACIONS																							
IGUAL A	3094		EN CONTACTE AMB																				
SE LI ADOSSA			S'ADOSSA A																				
COBERT PER	3040, 3060		COBREIX A		3051, 3044																		
TALLAT PER			TALLA A																				
REOMPLERT PER			REOMPLE A		3073																		
FASE	PERIODE																						
CRITERIS DE DATACIÓ					<table border="1"> <tr><td></td><td></td><td></td><td></td></tr> <tr><td></td><td></td><td></td><td></td></tr> <tr><td></td><td></td><td></td><td></td></tr> <tr><td></td><td></td><td></td><td></td></tr> </table>																		
ceràmica TSH, TSA																							
INTERPRETACIÓ																							
DATA				RESPONSABLE																			
1-9-2000				J.Mª Palet																			

ESTACIÓ		ANY	ÀREA	SECTOR	ÀMBIT	No. U.A.	No. U.E.																
CAMP SALA		2000	Sondeig muralla				3049																
No.PLANTA	No.PI. TOPOG.	No.ALÇAT	No.SECCIÓ	No.FOTO	TIPUS U.E.	<input type="radio"/> ESTRAT <input checked="" type="radio"/> ESTRUCTURA <input type="radio"/> INTERESTRAT <input type="radio"/> ENTERRAMENT																	
DEFINICIÓ		COLOR		CONSISTENCIA																			
Mur oest de la torre																							
COMPONENTS		TIPUS FILADES		TÈCNICA CONSTRUCTIVA		DIMENSIONS																	
Grans pedres del país, desbastades tendint a la regularitat		regulars		pedres gairebé lligades en sec		pedres de 1'5m. x 60 cm amplada																	
FORMA EN PLANTA		PROFUNDITAT		ORIENTACIÓ		MOSTRES																	
DESCRIPCIÓ																							
Extrem sudoest de la torre adossada al parament exterior de la muralla, es conserva segurament dues filades d'aquesta construcció. el parament és format per un gruix de dues pedres grans disposades al llarg. recordar que l'àmbit interior de la torre es manté lliure de construcció.																							
OBSERVACIONS																							
Les pedes de la torre clarament s'adossen a la muralla, en aquest nivell de fonament																							
IGUAL A				EN CONTACTE AMB																			
SE LI ADOSSA		3047, 3056		S'ADOSSA A		3045																	
COBERT PER		3041		COBREIX A																			
TALLAT PER				TALLA A																			
REOMPLERT PER				REOMPLE A																			
FASE		PERÍODE		<table border="1"> <tr><td></td><td></td><td></td><td></td></tr> <tr><td></td><td></td><td></td><td></td></tr> <tr><td></td><td></td><td></td><td></td></tr> <tr><td></td><td></td><td></td><td></td></tr> </table>																			
CRITERIS DE DATACIÓ																							
INTERPRETACIÓ																							
Parament oest de la torre																							
DATA		RESPONSABLE																					
1/9/2000		J.Mª Palet																					



ESTACIÓ		ANY	AREA	SECTOR	AMBIT	No. U.A.	No. U.E.																
CAMP SALA		2000	Porta				3050																
No.PLANTA	No.PI. TOPOG.	No.ALÇAT	No.SECCIÓ	No.FOTO	TIPUS U.E.	<input checked="" type="radio"/> ESTRAT <input type="radio"/> ESTRUCTURA <input type="radio"/> INTERESTRAT <input type="radio"/> ENTERRAMENT																	
DEFINICIÓ		COLOR		CONSISTENCIA																			
Reompliment de runa		Marró grogenc clar		Molt dura																			
COMPONENTS		TIPUS FILADES		TÈCNICA CONSTRUCTIVA		DIMENSIONS																	
Arfiles, pedres mitjanes i petites																							
FORMA EN PLANTA		PROFUNDITAT		ORIENTACIÓ		MOSTRES																	
<b>DESCRIPCIÓ</b>																							
<p>Es tracta d'una gran concentració de pedres mitjanes i petites entre els paraments interior i exterior de la muralla. S'interpreta com el reblliment interior de la muralla; la forma que adopta de més altura a la part central esllavissant-se fins a tapar les pedres dels paraments indica que després de treure les pedres que el contenien va tapar en part les pedres de la filada inferior de la muralla que va romandre in situ.</p>																							
<b>OBSERVACIONS</b>																							
Aquest nivell va apareixent a tot el llarg de la superfície de la muralla exhumat fins ara.																							
IGUAL A				EN CONTACTE AMB																			
SE LI ADOSSA				S'ADOSSA A		3044, 3045																	
COBERT PER		3041		COBREIX A		3052																	
TALLAT PER				TALLA A																			
REOMPLERT PER				REOMPLE A																			
FASE		PERIODE																					
<b>CRITERIS DE DATACIÓ</b>		<table border="1" style="width: 100%; height: 100%; border-collapse: collapse;"> <tr> <td style="width: 25%; height: 30px;"></td> <td style="width: 25%; height: 30px;"></td> <td style="width: 25%; height: 30px;"></td> <td style="width: 25%; height: 30px;"></td> </tr> <tr> <td style="height: 30px;"></td> <td style="height: 30px;"></td> <td style="height: 30px;"></td> <td style="height: 30px;"></td> </tr> <tr> <td style="height: 30px;"></td> <td style="height: 30px;"></td> <td style="height: 30px;"></td> <td style="height: 30px;"></td> </tr> <tr> <td style="height: 30px;"></td> <td style="height: 30px;"></td> <td style="height: 30px;"></td> <td style="height: 30px;"></td> </tr> </table>																					
<b>INTERPRETACIÓ</b>																							
Rebliment inerior de la muralla																							
<b>DATA</b>		<b>RESPONSABLE</b>																					
22-8-2000		JM <sup>a</sup> Palet																					

ESTACIÓ		ANY	ÀREA	SECTOR	AMBIT	No. U.A.	No. U.E.																
CAMP SALA		2000	Porta				3051																
No. PLANTA	No. PI. TOPOG.	No. ALÇAT	No. SECCIÓ	No. FOTO	TIPUS U.E.	<input type="radio"/> ESTRAT <input checked="" type="radio"/> ESTRUCTURA <input type="radio"/> INTERESTRAT <input type="radio"/> ENTERRAMENT																	
DEFINICIÓ		COLOR		CONSISTENCIA																			
Paviment de l'interval·lum																							
COMPONENTS		TIPUS FILADES		TÈCNICA CONSTRUCTIVA		DIMENSIONS																	
Graves,																							
FORMA EN PLANTA		PROFUNDITAT		ORIENTACIÓ		MOSTRES																	
DESCRIPCIÓ																							
<p>Nivell de pavimentació de l'interval·lum a l'interior de la ciutat del sector oest de la porta, hi ha algun carreu solt per sobre aquest paviment; la superfície és molt irregular. La superfície conservada s'exten des del mur 3059 (de la façana de cases) fins al retall 3073 del expoli de les pedres de la muralla.</p>																							
OBSERVACIONS																							
IGUAL A				EN CONTACTE AMB		3059																	
SE LI ADOSSA				S'ADOSSA A																			
COBERT PER		3060, 3048, 3094		COBREIX A																			
TALLAT PER		3073		TALLA A																			
REOMPLERT PER				REOMPLE A																			
FASE	PERIODE																						
CRITERIS DE DATACIÓ							<table border="1" style="width: 100%; height: 100%; border-collapse: collapse;"> <tr><td style="width: 25px; height: 25px;"></td><td style="width: 25px; height: 25px;"></td><td style="width: 25px; height: 25px;"></td><td style="width: 25px; height: 25px;"></td></tr> <tr><td style="width: 25px; height: 25px;"></td><td style="width: 25px; height: 25px;"></td><td style="width: 25px; height: 25px;"></td><td style="width: 25px; height: 25px;"></td></tr> <tr><td style="width: 25px; height: 25px;"></td><td style="width: 25px; height: 25px;"></td><td style="width: 25px; height: 25px;"></td><td style="width: 25px; height: 25px;"></td></tr> <tr><td style="width: 25px; height: 25px;"></td><td style="width: 25px; height: 25px;"></td><td style="width: 25px; height: 25px;"></td><td style="width: 25px; height: 25px;"></td></tr> </table>																
INTERPRETACIÓ																							
Paviment clar de l'interval·lum de la ciutat																							
DATA							RESPONSABLE																
31-8-2000							JM <sup>a</sup> Palet																


ESTACIÓ		ANY	AREA	SECTOR	AMBIT	No. U.A.	No. U.E.																
CAMP SALA		2000	Porta				3052																
No.PLANTA	No.PI. TOPOG.	No.ALÇAT	No.SECCIÓ	No.FOTO	TIPUS U.E.	<input checked="" type="radio"/> ESTRAT <input checked="" type="radio"/> ESTRUCTURA <input checked="" type="radio"/> INTERESTRAT <input checked="" type="radio"/> ENTERRAMENT																	
DEFINICIÓ			COLOR		CONSISTENCIA																		
Reompliment interior de la muralla					Compacta																		
COMPONENTS		TIPUS FILADES		TÈCNICA CONSTRUCTIVA		DIMENSIONS																	
pedra i terra																							
FORMA EN PLANTA			PROFUNDITAT		ORIENTACIÓ		MOSTRES																
<b>DESCRIPCIÓ</b>																							
Nivell de reompliment de la muralla, farciment interior original, format per pedres petites i terres.																							
<b>OBSERVACIONS</b>																							
Possiblement sobre els grans carreus que fan de sòcol de la muralla es disposa aquesta masa pètria que queda emmarcada pels dos paraments l'intern i l'extern.																							
IGUAL A				EN CONTACTE AMB																			
SE LI ADOSSA				S'ADOSSA A		3044, 3045																	
COBERT PER		3050		COBREIX A																			
TALLAT PER				TALLA A																			
REOMPLERT PER				REOMPLE A																			
FASE		PERIODE																					
<b>CRITERIS DE DATACIÓ</b>		<table border="1" style="width: 100%; height: 100%; border-collapse: collapse;"> <tr><td style="width: 25px; height: 25px;"></td><td style="width: 25px; height: 25px;"></td><td style="width: 25px; height: 25px;"></td><td style="width: 25px; height: 25px;"></td></tr> <tr><td style="width: 25px; height: 25px;"></td><td style="width: 25px; height: 25px;"></td><td style="width: 25px; height: 25px;"></td><td style="width: 25px; height: 25px;"></td></tr> <tr><td style="width: 25px; height: 25px;"></td><td style="width: 25px; height: 25px;"></td><td style="width: 25px; height: 25px;"></td><td style="width: 25px; height: 25px;"></td></tr> <tr><td style="width: 25px; height: 25px;"></td><td style="width: 25px; height: 25px;"></td><td style="width: 25px; height: 25px;"></td><td style="width: 25px; height: 25px;"></td></tr> </table>																					
<b>INTERPRETACIÓ</b>																							
<b>DATA</b>		<b>RESPONSABLE</b>																					
1-9-2000		JMª Palet																					

ESTACIÓ		ANY	ÀREA	SECTOR	AMBIT	No. U.A.	No. U.E.																
CAMP SALA		2000	Porta				3053																
No.PLANTA	No.PI. TOPOG.	No.ALÇAT	No.SECCIÓ	No.FOTO	TIPUS U.E.	<input checked="" type="radio"/> ESTRAT <input type="radio"/> ESTRUCTURA <input type="radio"/> INTERESTRAT <input type="radio"/> ENTERRAMENT																	
DEFINICIÓ			COLOR	CONSISTENCIA																			
			marró clar	flonja																			
COMPONENTS		TIPUS FILADES		TÈCNICA CONSTRUCTIVA		DIMENSIONS																	
pedra, terra,																							
FORMA EN PLANTA			PROFUNDITAT	ORIENTACIÓ		MOSTRES																	
<b>DESCRIPCIÓ</b>																							
<p>Primer estrat que s'extén per la totalitat de la cala després d'haver passta la màquina que ha extret el superficial. Situat a sobre la muralla. Apareix material romà barrejat, destaca la presència de fragments de teula.</p>																							
<b>OBSERVACIONS</b>																							
<p>Correspon al primer nivell romà d'abandonament. En principi no s'ha detectat material modern.</p>																							
IGUAL A	3040		EN CONTACTE AMB																				
SE LI ADOSSA			S'ADOSSA A																				
COBERT PER	3000		COBREIX A		3055																		
TALLAT PER			TALLA A																				
REOMPLERT PER			REOMPLE A																				
FASE	PERÍODE																						
<b>CRITERIS DE DATACIÓ</b>					<table border="1" style="width: 100%; height: 100%; border-collapse: collapse;"> <tr><td style="width: 25px; height: 25px;"></td><td style="width: 25px; height: 25px;"></td><td style="width: 25px; height: 25px;"></td><td style="width: 25px; height: 25px;"></td></tr> <tr><td style="width: 25px; height: 25px;"></td><td style="width: 25px; height: 25px;"></td><td style="width: 25px; height: 25px;"></td><td style="width: 25px; height: 25px;"></td></tr> <tr><td style="width: 25px; height: 25px;"></td><td style="width: 25px; height: 25px;"></td><td style="width: 25px; height: 25px;"></td><td style="width: 25px; height: 25px;"></td></tr> <tr><td style="width: 25px; height: 25px;"></td><td style="width: 25px; height: 25px;"></td><td style="width: 25px; height: 25px;"></td><td style="width: 25px; height: 25px;"></td></tr> </table>																		
Ceràmiques africanes																							
<b>INTERPRETACIÓ</b>																							
<b>DATA</b>			<b>RESPONSABLE</b>																				
22-8-2000			JMª Palet																				



ESTACIÓ		ANY	ÀREA	SECTOR	AMBIT	No. U.A.	No. U.E.																
CAMP SALA		2000	Porta				3054																
No.PLANTA	No.PI. TOPOG.	No.ALÇAT	No.SECCIÓ	No.FOTO	TIPUS U.E.	<input checked="" type="radio"/> ESTRAT <input type="radio"/> ESTRUCTURA <input type="radio"/> INTERESTRAT <input type="radio"/> ENTERRAMENT																	
DEFINICIÓ			COLOR	CONSISTENCIA																			
			marró-grogenc																				
COMPONENTS		TIPUS FILADES		TÈCNICA CONSTRUCTIVA		DIMENSIONS																	
FORMA EN PLANTA			PROFUNDITAT		ORIENTACIÓ		MOSTRES																
<b>DESCRIPCIÓ</b>																							
Estrat de terra molt compactada de color marró-grogenc, amb presència d'alguna pedreta solta i gran quantitat de teules que continua clarament sota el mur 3047. La base és un possible nivell de circulació relacionat amb l'ús de la muralla																							
<b>OBSERVACIONS</b>																							
gran quantitat de material de construcció: 45 fragments de teula plana i 22 imbrex.																							
IGUAL A				EN CONTACTE AMB																			
SE LI ADOSSA		3047		S'ADOSSA A		3045, 3049																	
COBERT PER		3042		COBREIX A																			
TALLAT PER				TALLA A																			
REOMPLERT PER				REOMPLE A																			
FASE	PERIODE																						
<b>CRITERIS DE DATACIÓ</b>							<table border="1" style="width: 100%; height: 100%; border-collapse: collapse;"> <tr><td style="width: 25px; height: 25px;"></td><td style="width: 25px; height: 25px;"></td><td style="width: 25px; height: 25px;"></td><td style="width: 25px; height: 25px;"></td></tr> <tr><td style="width: 25px; height: 25px;"></td><td style="width: 25px; height: 25px;"></td><td style="width: 25px; height: 25px;"></td><td style="width: 25px; height: 25px;"></td></tr> <tr><td style="width: 25px; height: 25px;"></td><td style="width: 25px; height: 25px;"></td><td style="width: 25px; height: 25px;"></td><td style="width: 25px; height: 25px;"></td></tr> <tr><td style="width: 25px; height: 25px;"></td><td style="width: 25px; height: 25px;"></td><td style="width: 25px; height: 25px;"></td><td style="width: 25px; height: 25px;"></td></tr> </table>																
<b>INTERPRETACIÓ</b>																							
Nivell de farciment sobre el nivell de circulació fora muralla.																							
<b>DATA</b>				<b>RESPONSABLE</b>																			
22-8-2000				JMª Palet																			

ESTACIÓ		ANY	AREA	SECTOR	AMBIT	No. U.A.	No. U.E.
CAMP SALA		2000	Porta				3055
No.PLANTA	No.PI. TOPOG.	No.ALÇAT	No.SECCIÓ	No.FOTO	TIPUS U.E.	<input checked="" type="checkbox"/> ESTRAT <input type="checkbox"/> ESTRUCTURA <input type="checkbox"/> INTERESTRAT <input type="checkbox"/> ENTERRAMENT	
DEFINICIÓ			COLOR	CONSISTENCIA			
Estrat de reompliment			marró fosc	dura			
COMPONENTS		TIPUS FILADES		TÈCNICA CONSTRUCTIVA		DIMENSIONS	
terra, pedra i carbons							
FORMA EN PLANTA			PROFUNDITAT	ORIENTACIÓ		MOSTRES	
<b>DESCRIPCIÓ</b>							
<p>Nivell força compacte extès per tota la cala, apareix sota el primer estrat que la màquina deixa al descobert. Amortitza les estructures que hi ha obertes al intervallum. És molt més dur que l'estrat precedent, fet que serveix per diferenciar-lo, serà el darrer nivell d'amortització d'aquest sector.</p> <p>Vers al sud es torna més fionjo i té més potència.</p>							
<b>OBSERVACIONS</b>							
Presenta força material de construcció: 57 tegulae, 5 imbrex i rajols							
IGUAL A				EN CONTACTE AMB	3040		
SE LI ADOSSA				S'ADOSSA A			
COBERT PER	3053		COBREIX A		3058		
TALLAT PER	3065		TALLA A				
REOMPLERT PER			REOMPLE A				
FASE	PERÍODE						
<b>CRITERIS DE DATACIÓ</b>							
TSH i Cuina africana							
<b>INTERPRETACIÓ</b>							
DATA				RESPONSABLE			
23-8-2000				JMª Palet			



ESTACIÓ		ANY	AREA	SECTOR	AMBIT	No. U.A.	No. U.E.																
CAMP SALA		2000	Porta				3056																
No. PLANTA	No. PI. TOPOG.	No. ALÇAT	No. SECCIÓ	No. FOTO	TIPUS U.E.	<input checked="" type="radio"/> ESTRAT <input type="radio"/> ESTRUCTURA <input type="radio"/> INTERESTRAT <input type="radio"/> ENTERRAMENT																	
DEFINICIÓ		COLOR		CONSISTENCIA																			
		marró clar		dura																			
COMPONENTS		TIPUS FILADES		TÈCNICA CONSTRUCTIVA		DIMENSIONS																	
ceràmica tegulae i fauna																							
FORMA EN PLANTA		PROFUNDITAT		ORIENTACIÓ		MOSTRES																	
<b>DESCRIPCIÓ</b>																							
Nivell de terra marró clar que es troba entre el parament oest de la torre i la paret 3047. Segurament amortitza l'àmbit d'aquesta estructura adosada exteriorment a la muralla (3047). s'adosa exteriorment a la torre.																							
<b>OBSERVACIONS</b>																							
Presenta molt de material constructiu: 26 tegulae, 15 imbrex																							
<b>IGUAL A</b>				<b>EN CONTACTE AMB</b>																			
<b>SE LI ADOSSA</b>		3076		<b>S'ADOSSA A</b>		3049, 3041, 3047																	
<b>COBERT PER</b>		3040		<b>COBREIX A</b>		3070, 3079																	
<b>TALLAT PER</b>		3068		<b>TALLA A</b>																			
<b>REOMPLERT PER</b>				<b>REOMPLE A</b>																			
<b>FASE</b>	<b>PERIODE</b>																						
<b>CRITERIS DE DATACIÓ</b>							<table border="1"> <tr><td></td><td></td><td></td><td></td></tr> <tr><td></td><td></td><td></td><td></td></tr> <tr><td></td><td></td><td></td><td></td></tr> <tr><td></td><td></td><td></td><td></td></tr> </table>																
TSH, cuina africana, TS africana A ,																							
<b>INTERPRETACIÓ</b>																							
<b>DATA</b>		<b>RESPONSABLE</b>																					
24-8-2000		JM <sup>a</sup> Palet																					

<b>ESTACIÓ</b>		<b>ANY</b>	<b>ÀREA</b>	<b>SECTOR</b>	<b>ÀMBIT</b>	<b>No. U.A.</b>	<b>No. U.E.</b>
CAMP SALA		2000	Porta				3057
<b>No.PLANTA</b>	<b>No.PI. TOPOG.</b>	<b>No.ALÇAT</b>	<b>No.SECCIÓ</b>	<b>No.FOTO</b>	<b>TIPUS U.E.</b>	<input checked="" type="radio"/> <b>ESTRAT</b> <input type="radio"/> <b>ESTRUCTURA</b> <input type="radio"/> <b>INTERESTRAT</b> <input type="radio"/> <b>ENTERRAMENT</b>	
<b>DEFINICIÓ</b>		<b>COLOR</b>		<b>CONSISTÈNCIA</b>			
Estrat d'arrassament		marró clar		dura			
<b>COMPONENTS</b>		<b>TIPUS FILADES</b>		<b>TÈCNICA CONSTRUCTIVA</b>		<b>DIMENSIONS</b>	
<b>FORMA EN PLANTA</b>		<b>PROFUNDITAT</b>		<b>ORIENTACIÓ</b>		<b>MOSTRES</b>	
<b>DESCRIPCIÓ</b>							
Nivell d'arrassament que cobreix la torre, format per argiles i pedres aïllades, excavat en part amb màquina. cobreix totalment els murs de la torre i l'interior d'aquesta.							
<b>OBSERVACIONS</b>							
Es tracta de la picada de seguretat que va permetre resseguir tot el perímetre de la torre, després de la intervenció de la màquina. Pot servir per datar l'amortització de la torre i muralla, amb reserves però.							
<b>IGUAL A</b>	3071?, 3076?			<b>EN CONTACTE AMB</b>	3071, 3076		
<b>SE LI ADOSSA</b>				<b>S'ADOSSA A</b>			
<b>COBERT PER</b>	3000			<b>COBREIX A</b>	3049, 3066, 3067		
<b>TALLAT PER</b>				<b>TALLA A</b>			
<b>REOMPLERT PER</b>				<b>REOMPLE A</b>			
<b>FASE</b>	<b>PERÍODE</b>						
<b>CRITERIS DE DATACIÓ</b>							
<b>INTERPRETACIÓ</b>							
<b>DATA</b>				<b>RESPONSABLE</b>			
24-8-2000				JM <sup>a</sup> Palet			




ESTACIÓ		ANY	ÀREA	SECTOR	ÀMBIT	No. U.A.	No. U.E.																
CAMP SALA		2000	Porta				3058																
No. PLANTA	No. PI. TOPOG.	No. ALÇAT	No. SECCIÓ	No. FOTO	TIPUS U.E.	<input type="checkbox"/> ESTRAT <input checked="" type="checkbox"/> ESTRUCTURA <input type="checkbox"/> INTERESTRAT <input type="checkbox"/> ENTERRAMENT																	
DEFINICIÓ			COLOR	CONSISTENCIA																			
ELEVACIÓ MURO																							
COMPONENTS		TIPUS FILADES	TÈCNICA CONSTRUCTIVA		DIMENSIONS																		
pedra del país		grans pedres tendents a la regularitat	pedra amb fang, típica del jaciment																				
FORMA EN PLANTA		PROFUNDITAT	ORIENTACIÓ		MOSTRES																		
<b>DESCRIPCIÓ</b>																							
Mur orientat en sentit N-S que delimita dos àmbits habitacionals al costat de l'interval·lum paral·lel a la muralla. Està construït amb grans pedres regulars i s'adossa en perpendicular al que seria la façana de cases obertes a aquest carrer (UE 3059)																							
<b>OBSERVACIONS</b>																							
IGUAL A	3059		EN CONTACTE AMB																				
SE LI ADOSSA	3061, 3062, 3059		S'ADOSSA A		3059																		
COBERT PER	3055		COBREIX A																				
TALLAT PER			TALLA A																				
REOMPLERT PER			REOMPLE A																				
FASE	PERÍODE		<table border="1"> <tr><td></td><td></td><td></td><td></td></tr> <tr><td></td><td></td><td></td><td></td></tr> <tr><td></td><td></td><td></td><td></td></tr> <tr><td></td><td></td><td></td><td></td></tr> </table>																				
CRITERIS DE DATACIÓ																							
INTERPRETACIÓ																							
DATA		RESPONSABLE																					
24-8-2000		J.Mª Palet																					

ESTACIÓ		ANY	ÀREA	SECTOR	AMBIT	No. U.A.	No. U.E.																
CAMP SALA		2000	Porta				3059																
No.PLANTA	No.PI. TOPOG.	No.ALÇAT	No.SECCIÓ	No.FOTO	TIPUS U.E.	<input type="checkbox"/> ESTRAT <input checked="" type="checkbox"/> ESTRUCTURA <input type="checkbox"/> INTERESTRAT <input type="checkbox"/> ENTERRAMENT																	
DEFINICIÓ			COLOR		CONSISTENCIA																		
ELEVACIÓ MURO																							
COMPONENTS		TIPUS FILADES		TÈCNICA CONSTRUCTIVA		DIMENSIONS																	
pedra del país		grans pedres tendents a la regularitat		pedra amb fang típica del jaciment																			
FORMA EN PLANTA			PROFUNDITAT		ORIENTACIÓ		MOSTRES																
<b>DESCRIPCIÓ</b>																							
Mur orientat en sentit E-W, paral·lel al possible intervallum de la muralla, construït amb carreus de grans dimensions.																							
<b>OBSERVACIONS</b>																							
Formaria part de la mateixa construcció que l'anterior 3058, seria la línia de façana de les cases obertes a aquest carrer.																							
IGUAL A	3058			EN CONTACTE AMB																			
SE LI ADOSSA	3058, 3060, 3061, 3062			S'ADOSSA A		3058																	
COBERT PER	3055			COBREIX A																			
TALLAT PER				TALLA A																			
REOMPLERT PER				REOMPLE A																			
FASE	PERÍODE																						
<b>CRITERIS DE DATACIÓ</b>							<table border="1" style="width: 100%; height: 100%; border-collapse: collapse;"> <tr><td style="width: 25px; height: 25px;"></td><td style="width: 25px; height: 25px;"></td><td style="width: 25px; height: 25px;"></td><td style="width: 25px; height: 25px;"></td></tr> <tr><td style="width: 25px; height: 25px;"></td><td style="width: 25px; height: 25px;"></td><td style="width: 25px; height: 25px;"></td><td style="width: 25px; height: 25px;"></td></tr> <tr><td style="width: 25px; height: 25px;"></td><td style="width: 25px; height: 25px;"></td><td style="width: 25px; height: 25px;"></td><td style="width: 25px; height: 25px;"></td></tr> <tr><td style="width: 25px; height: 25px;"></td><td style="width: 25px; height: 25px;"></td><td style="width: 25px; height: 25px;"></td><td style="width: 25px; height: 25px;"></td></tr> </table>																
<b>INTERPRETACIÓ</b>																							
<b>DATA</b>				<b>RESPONSABLE</b>																			
28-8-2000				J.Mª Palet																			

ESTACIÓ		ANY	AREA	SECTOR	AMBIT	No. U.A.	No. U.E.																
CAMP SALA		2000	Porta				3060																
No.PLANTA	No.PI. TOPOG.	No.ALÇAT	No.SECCIÓ	No.FOTO	TIPUS U.E.	<input checked="" type="radio"/> ESTRAT <input checked="" type="radio"/> ESTRUCTURA <input checked="" type="radio"/> INTERESTRAT <input checked="" type="radio"/> ENTERRAMENT																	
DEFINICIÓ			COLOR	CONSISTENCIA																			
Estrat d'abandonament			Marró clar	Dura																			
COMPONENTS		TIPUS FILADES		TÈCNICA CONSTRUCTIVA		DIMENSIONS																	
Pedra, carbons ,ceràmica, fauna																							
FORMA EN PLANTA			PROFUNDITAT		ORIENTACIÓ		MOSTRES																
<b>DESCRIPCIÓ</b>																							
Estrat amb molta presència de graves, consistència dura i una potència entre 5 i10cms.. Color marró clar , l'estrat s'exten des del mur 3059 al limit nord de la cala. A la zona de contacte amb el mur 3059 la capa es fa més estreta i de color gris; a tota la zona destaca la presència de restes constructives.																							
<b>OBSERVACIONS</b>																							
IGUAL A				EN CONTACTE AMB																			
SE LI ADOSSA				S'ADOSSA A		3059																	
COBERT PER		3055		COBREIX A		3051, 3048																	
TALLAT PER				TALLA A																			
REOMPLERT PER				REOMPLE A																			
FASE		PERIODE																					
<b>CRITERIS DE DATACIÓ</b>		<table border="1" style="width: 100%; height: 100%; border-collapse: collapse;"> <tr> <td style="width: 25%;"></td> <td style="width: 25%;"></td> <td style="width: 25%;"></td> <td style="width: 25%;"></td> </tr> <tr> <td></td> <td></td> <td></td> <td></td> </tr> <tr> <td></td> <td></td> <td></td> <td></td> </tr> <tr> <td></td> <td></td> <td></td> <td></td> </tr> </table>																					
ceràmica comuna africana																							
<b>INTERPRETACIÓ</b>																							
Nivell abandonament de l'intervalum																							
<b>DATA</b>		<b>RESPONSABLE</b>																					
31-8-2000		J.Mª Palet																					

ESTACIÓ		ANY	AREA	SECTOR	AMBIT	No. U.A.	No. U.E.																
CAMP SALA		2000	Porta				3061																
No.PLANTA	No.PI. TOPOG.	No.ALÇAT	No.SECCIÓ	No.FOTO	TIPUS U.E.	<input checked="" type="radio"/> ESTRAT <input type="radio"/> ESTRUCTURA <input type="radio"/> INTERESTRAT <input type="radio"/> ENTERRAMENT																	
DEFINICIÓ			COLOR	CONSISTENCIA																			
			marró/ taronja	flonja																			
COMPONENTS		TIPUS FILADES		TÈCNICA CONSTRUCTIVA		DIMENSIONS																	
carbons																							
FORMA EN PLANTA			PROFUNDITAT		ORIENTACIÓ		MOSTRES																
<b>DESCRIPCIÓ</b>																							
Nivell a l'oest del mur 3058, Correspon al primer nivell arqueològic a l'interior d'una de les cases. Visible per la rasa excavada. Habitació situada a l'oest del mur 3058.																							
<b>OBSERVACIONS</b>																							
Encara no excavat, detectat en el sondeig (any 2001)																							
IGUAL A				EN CONTACTE AMB																			
SE LI ADOSSA				S'ADOSSA A		3058, 3059																	
COBERT PER		3055		COBREIX A																			
TALLAT PER				TALLA A																			
REOMPLERT PER				REOMPLE A																			
FASE		PERIODE																					
<b>CRITERIS DE DATACIÓ</b>		<table border="1" style="width: 100%; height: 100%; border-collapse: collapse;"> <tr> <td style="width: 25%; height: 30px;"></td> <td style="width: 25%; height: 30px;"></td> <td style="width: 25%; height: 30px;"></td> <td style="width: 25%; height: 30px;"></td> </tr> <tr> <td style="height: 30px;"></td> <td style="height: 30px;"></td> <td style="height: 30px;"></td> <td style="height: 30px;"></td> </tr> <tr> <td style="height: 30px;"></td> <td style="height: 30px;"></td> <td style="height: 30px;"></td> <td style="height: 30px;"></td> </tr> <tr> <td style="height: 30px;"></td> <td style="height: 30px;"></td> <td style="height: 30px;"></td> <td style="height: 30px;"></td> </tr> </table>																					
<b>INTERPRETACIÓ</b>																							
<b>DATA</b>		<b>RESPONSABLE</b>																					
2-9-2000		J.Mª Palet																					


ESTACIÓ		ANY	AREA	SECTOR	AMBIT	No. U.A.	No. U.E.																
CAMP SALA		2000	Porta				3062																
No.PLANTA	No.PI. TOPOG.	No.ALÇAT	No.SECCIÓ	No.FOTO	TIPUS U.E.	<input checked="" type="radio"/> ESTRAT <input type="radio"/> ESTRUCTURA <input type="radio"/> INTERESTRAT <input type="radio"/> ENTERRAMENT																	
DEFINICIÓ			COLOR	CONSISTENCIA																			
			marró fosc																				
COMPONENTS		TIPUS FILADES		TÈCNICA CONSTRUCTIVA		DIMENSIONS																	
FORMA EN PLANTA			PROFUNDITAT	ORIENTACIÓ		MOSTRES																	
<b>DESCRIPCIÓ</b>																							
Estrat situat a l'est de 3058. Correspon al primer nivell arqueològic a l'interior d'una de les cases. Visible per la rasa excavada. Habitació situada a l'est del mur 3058																							
<b>OBSERVACIONS</b>																							
Nivell encara no excavat (a 2001)																							
IGUAL A				EN CONTACTE AMB																			
SE LI ADOSSA				S'ADOSSA A		3058, 3059																	
COBERT PER		3055		COBREIX A																			
TALLAT PER				TALLA A																			
REOMPLERT PER				REOMPLE A																			
FASE	PERÍODE																						
<b>CRITERIS DE DATACIÓ</b>							<table border="1"> <tr><td></td><td></td><td></td><td></td></tr> <tr><td></td><td></td><td></td><td></td></tr> <tr><td></td><td></td><td></td><td></td></tr> <tr><td></td><td></td><td></td><td></td></tr> </table>																
<b>INTERPRETACIÓ</b>																							
<b>DATA</b>				<b>RESPONSABLE</b>																			
2-9-2000				J.Mª Palet																			



ESTACIÓ		ANY	AREA	SECTOR	AMBIT	No. U.A.	No. U.E.																
CAMP SALA		2000	Porta				3063																
No.PLANTA	No.PI. TOPOG.	No.ALÇAT	No.SECCIÓ	No.FOTO	TIPUS U.E.	<input checked="" type="radio"/> ESTRAT <input checked="" type="radio"/> ESTRUCTURA <input type="radio"/> INTERESTRAT <input type="radio"/> ENTERRAMENT																	
DEFINICIÓ			COLOR	CONSISTENCIA																			
TERRA BATUDA			marró groc	Dura																			
COMPONENTS		TIPUS FILADES		TÈCNICA CONSTRUCTIVA		DIMENSIONS																	
pedra, teula																							
FORMA EN PLANTA			PROFUNDITAT	ORIENTACIÓ		MOSTRES																	
<b>DESCRIPCIÓ</b>																							
Nivell de terra compactada amb graves, adossat al parament nord de la muralla per la banda exterior, localitzat en el límit nord de la cala. Correspon al nivell de circulació fora muralla on apareixen les lloses de l'entrada. Seria la zona on apareixen alguns carreus caiguts de l'expoli.																							
<b>OBSERVACIONS</b>																							
No ha estat excavat (a 2001)																							
IGUAL A				EN CONTACTE AMB																			
SE LI ADOSSA				S'ADOSSA A		3045, 3066, 3067																	
COBERT PER		3076, 3054		COBREIX A																			
TALLAT PER				TALLA A																			
REOMPLERT PER				REOMPLE A																			
FASE	PERÍODE																						
<b>CRITERIS DE DATACIÓ</b>							<table border="1"> <tr><td></td><td></td><td></td><td></td></tr> <tr><td></td><td></td><td></td><td></td></tr> <tr><td></td><td></td><td></td><td></td></tr> <tr><td></td><td></td><td></td><td></td></tr> </table>																
<b>INTERPRETACIÓ</b>																							
<b>DATA</b>			<b>RESPONSABLE</b>																				
25-8-2000			JM <sup>a</sup> Palet																				

ESTACIO		ANY	AREA	SECTOR	AMBIT	No. U.A.	No. U.E.																
CAMP SALA		2000	Porta nord				3064																
No. PLANTA	No. PI. TOPOG.	No. ALÇAT	No. SECCIÓ	No. FOTO	TIPUS U.E.	<input type="radio"/> ESTRAT <input type="radio"/> ESTRUCTURA <input type="radio"/> INTERESTRAT <input checked="" type="radio"/> ENTERRAMENT																	
DEFINICIÓ		COLOR		CONSISTENCIA																			
COMPONENTS		TIPUS FILADES		TÈCNICA CONSTRUCTIVA		DIMENSIONS																	
ossos humans																							
FORMA EN PLANTA		PROFUNDITAT		ORIENTACIÓ		MOSTRES																	
fossa simple																							
<b>DESCRIPCIÓ</b>																							
Enterrament en una fossa simple d'un individu adult. Posició de cubit-supi amb extremitats superior flexionades sobre el ventre. El cap apareix molt trixxat sobre el pit. No s'ha detectat la forma de la fossa, tot i lògicament hauria d'existir.																							
<b>OBSERVACIONS</b>																							
Una part de l'enterrament queda dins un dels testimonis deixats que s'excavarà durant la campanya del 2001. Podria ser un enterrament d'època post-romana																							
IGUAL A				EN CONTACTE AMB																			
SE LI ADOSSA				S'ADOSSA A																			
COBERT PER		3000		COBREIX A																			
TALLAT PER				TALLA A																			
REOMPLERT PER				REOMPLE A		3065																	
FASE	PERIODE			<table border="1" style="width: 100%; height: 100%; border-collapse: collapse;"> <tr><td style="width: 25px; height: 25px;"></td><td style="width: 25px; height: 25px;"></td><td style="width: 25px; height: 25px;"></td><td style="width: 25px; height: 25px;"></td></tr> <tr><td style="width: 25px; height: 25px;"></td><td style="width: 25px; height: 25px;"></td><td style="width: 25px; height: 25px;"></td><td style="width: 25px; height: 25px;"></td></tr> <tr><td style="width: 25px; height: 25px;"></td><td style="width: 25px; height: 25px;"></td><td style="width: 25px; height: 25px;"></td><td style="width: 25px; height: 25px;"></td></tr> <tr><td style="width: 25px; height: 25px;"></td><td style="width: 25px; height: 25px;"></td><td style="width: 25px; height: 25px;"></td><td style="width: 25px; height: 25px;"></td></tr> </table>																			
<b>CRITERIS DE DATACIÓ</b>																							
<b>INTERPRETACIÓ</b>																							
<b>DATA</b>		<b>RESPONSABLE</b>																					
25-8-2000		J.Mª Palet																					

ESTACIO		ANY	AREA	SECTOR	AMBIT	No. U.A.	No. U.E.
CAMP SALA		2000	Porta				3065
No.PLANTA	No.PI. TOPOG.	No.ALÇAT	No.SECCIÓ	No.FOTO	TIPUS U.E.	<input type="checkbox"/> ESTRAT <input type="checkbox"/> ESTRUCTURA <input checked="" type="checkbox"/> INTERESTRAT <input type="checkbox"/> ENTERRAMENT	
DEFINICIO		COLOR		CONSISTENCIA			
Forat de l'enterrament							
COMPONENTS		TIPUS FILADES		TÈCNICA CONSTRUCTIVA		DIMENSIONS	
FORMA EN PLANTA		PROFUNDITAT		ORIENTACIÓ		MOSTRES	
DESCRIPCIÓ							
<p>Tot i no ser evident aquesta UE s'ha donat a la fossa que logicament hauria de precedir a aquest enterrament. La superficialitat i la duresa dels estrats que acompanyaven els ossos va afavorir que quedés esborrada la seva existència.</p>							
OBSERVACIONS							
IGUAL A				EN CONTACTE AMB			
SE LI ADOSSA				S'ADOSSA A			
COBERT PER		3000		COBREIX A			
TALLAT PER				TALLA A		3053	
REOMPLERT PER		3064		REOMPLE A			
FASE		PERÍODE					
CRITERIS DE DATACIÓ							
INTERPRETACIÓ							
Fossa exavadaper fer-hi una inhumació							
DATA		RESPONSABLE					
25-8-2000		J.Mª.Palet					



ESTACIÓ		ANY	ÀREA	SECTOR	AMBIT	No. U.A.	No. U.E.																
CAMP PRIMER		2000	porta				3066																
No. PLANTA	No. Pl. TOPOG.	No. ALÇAT	No. SECCIÓ	No. FOTO	TIPUS U.E.	<input type="checkbox"/> ESTRAT <input checked="" type="checkbox"/> ESTRUCTURA <input type="checkbox"/> INTERESTRAT <input type="checkbox"/> ENTERRAMENT																	
DEFINICIÓ			COLOR	CONSISTENCIA																			
ELEVACIÓ MURO																							
COMPONENTS		TIPUS FILADES		TÈCNICA CONSTRUCTIVA		DIMENSIONS																	
pedres grans desbastades, tendint a carreus		regulars		pedra amb fang, propia del jaciment		entre 1'5m. x 60 cm.																	
FORMA EN PLANTA			PROFUNDITAT	ORIENTACIÓ		MOSTRES																	
DESCRIPCIÓ																							
Mur corresponent al parament frontal de la torre, situat al nord. S'assenta sobre l'argila natural i és format per grans carreus en un doble parament adossat.																							
OBSERVACIONS																							
IGUAL A				EN CONTACTE AMB	3067, 3049																		
SE LI ADOSSA		3078, 3083		S'ADOSSA A																			
COBERT PER		3057, 3076, 3077		COBREIX A																			
TALLAT PER				TALLA A																			
REOMPLERT PER				REOMPLE A																			
FASE	PERÍODE			<table border="1"> <tr><td></td><td></td><td></td><td></td></tr> <tr><td></td><td></td><td></td><td></td></tr> <tr><td></td><td></td><td></td><td></td></tr> <tr><td></td><td></td><td></td><td></td></tr> </table>																			
CRITERIS DE DATACIÓ																							
INTERPRETACIÓ																							
DATA		RESPONSABLE																					
15-9-2000		J.Mª Palet																					

ESTACIÓ		ANY	ÀREA	SECTOR	ÀMBIT	No. U.A.	No. U.E.																
CAMP PRIMER		2000	porta				3067																
No.PLANTA	No.PI. TOPOG.	No.ALÇAT	No.SECCIÓ	No.FOTO	TIPUS U.E.	<input type="checkbox"/> ESTRAT <input checked="" type="checkbox"/> ESTRUCTURA <input type="checkbox"/> INTERESTRAT <input type="checkbox"/> ENTERRAMENT																	
DEFINICIÓ			COLOR	CONSISTENCIA																			
ELEVACIÓ MUR																							
COMPONENTS		TIPUS FILADES		TÈCNICA CONSTRUCTIVA		DIMENSIONS																	
pedres grans desbastades, tendint a carreus		regulars		pedra amb fang, propia del jaciment		entre 1'5m. x 60 cm.																	
FORMA EN PLANTA			PROFUNDITAT	ORIENTACIÓ		MOSTRES																	
<b>DESCRIPCIÓ</b>																							
Mur corresponent al parament frontal de la torre, situat al est. S'assenta sobre l'argila natural i és format per grans carreus en un doble parament adossat.																							
<b>OBSERVACIONS</b>																							
IGUAL A				EN CONTACTE AMB	3066, 3049																		
SE LI ADOSSA		3083		S'ADOSSA A																			
COBERT PER		3057, 3076, 3077		COBREIX A																			
TALLAT PER				TALLA A																			
REOMPLERT PER				REOMPLE A																			
FASE	PERIODE			<table border="1" style="width: 100%; height: 100%; border-collapse: collapse;"> <tr><td style="width: 25px; height: 25px;"></td><td style="width: 25px; height: 25px;"></td><td style="width: 25px; height: 25px;"></td><td style="width: 25px; height: 25px;"></td></tr> <tr><td style="width: 25px; height: 25px;"></td><td style="width: 25px; height: 25px;"></td><td style="width: 25px; height: 25px;"></td><td style="width: 25px; height: 25px;"></td></tr> <tr><td style="width: 25px; height: 25px;"></td><td style="width: 25px; height: 25px;"></td><td style="width: 25px; height: 25px;"></td><td style="width: 25px; height: 25px;"></td></tr> <tr><td style="width: 25px; height: 25px;"></td><td style="width: 25px; height: 25px;"></td><td style="width: 25px; height: 25px;"></td><td style="width: 25px; height: 25px;"></td></tr> </table>																			
<b>CRITERIS DE DATACIÓ</b>																							
<b>INTERPRETACIÓ</b>																							
<b>DATA</b>		<b>RESPONSABLE</b>																					
15-9-2000		J.Mª Palet																					




ESTACIÓ		ANY	ÀREA	SECTOR	ÀMBIT	No. U.A.	No. U.E.																
CAMP SALA		2000	porta				3068																
No.PLANTA	No.PI. TOPOG.	No.ALÇAT	No.SECCIÓ	No.FOTO	TIPUS U.E.	<input type="radio"/> ESTRAT <input type="radio"/> ESTRUCTURA <input checked="" type="radio"/> INTERESTRAT <input type="radio"/> ENTERRAMENT																	
DEFINICIÓ			COLOR	CONSISTENCIA																			
Fossa d'inhumació																							
COMPONENTS		TIPUS FILADES		TÈCNICA CONSTRUCTIVA		DIMENSIONS																	
FORMA EN PLANTA			PROFUNDITAT	ORIENTACIÓ		MOSTRES																	
<b>DESCRIPCIÓ</b>																							
<p>Rasa oberta per fer-hi la inhumació 3069, emplaçada entre en mur 3070 i el parament oest de la torre (3049). Sembla que la inhumació va produir-se quan la paret 3070 ja era amortizada, la rasa talla l'estrat 3056, possiblement la torre encara era vista. L'enterrament apareix ben encaixat entre els dos murs.</p>																							
<b>OBSERVACIONS</b>																							
<p>Aquest és un sector afectat per alteracions importants (arrassaments antics, rebaixos amb màquina, conreu) la rasa practicamente no es apreciable.</p>																							
IGUAL A				EN CONTACTE AMB																			
SE LI ADOSSA				S'ADOSSA A																			
COBERT PER				COBREIX A																			
TALLAT PER				TALLA A		3056																	
REOMPLERT PER		3069		REOMPLE A																			
FASE	PERÍODE																						
<b>CRITERIS DE DATACIÓ</b>							<table border="1"> <tr><td></td><td></td><td></td><td></td></tr> <tr><td></td><td></td><td></td><td></td></tr> <tr><td></td><td></td><td></td><td></td></tr> <tr><td></td><td></td><td></td><td></td></tr> </table>																
<b>INTERPRETACIÓ</b>																							
Fossa excavada per fer-hi una inhumació																							
<b>DATA</b>				<b>RESPONSABLE</b>																			
29-8-2000				J.Mª Palet																			

ESTACIÓ		ANY	AREA	SECTOR	ÀMBIT	No. U.A.	No. U.E.																
CAMP SALA		2000	Porta				3069																
No.PLANTA	No.PI. TOPOG.	No.ALÇAT	No.SECCIÓ	No.FOTO	TIPUS U.E.	<input type="radio"/> ESTRAT <input type="radio"/> ESTRUCTURA <input type="radio"/> INTERESTRAT <input checked="" type="radio"/> ENTERRAMENT																	
DEFINICIÓ			COLOR	CONSISTENCIA																			
			marró clar	flonja																			
COMPONENTS		TIPUS FILADES		TÈCNICA CONSTRUCTIVA		DIMENSIONS																	
Ossos humans																							
FORMA EN PLANTA			PROFUNDITAT		ORIENTACIÓ		MOSTRES																
<b>DESCRIPCIÓ</b>																							
<p>Inhumació d'un individu jove (1'50-1'60 m. d'alçada) , el cos és disposat decúbit supí amb els braços lleugerament flexionats sobre el ventre. Es troba molt malmès i el crani ha desaparegut, així com també part del tronc i braç dret i els peus . L'enterrament apareix molt ben situat, "encaixat" entre el mur oest de la torre 3049 i la paret 3070 , per tant possiblement d'alguna manera relacionat amb la paret, segurament posterior.</p>																							
<b>OBSERVACIONS</b>																							
No presenta aixovar . No apareix material associat																							
IGUAL A				EN CONTACTE AMB																			
SE LI ADOSSA				S'ADOSSA A																			
COBERT PER		3000		COBREIX A																			
TALLAT PER				TALLA A																			
REOMPLERT PER				REOMPLE A		3068																	
FASE	PERÍODE																						
<b>CRITERIS DE DATACIÓ</b>							<table border="1"> <tr><td></td><td></td><td></td><td></td></tr> <tr><td></td><td></td><td></td><td></td></tr> <tr><td></td><td></td><td></td><td></td></tr> <tr><td></td><td></td><td></td><td></td></tr> </table>																
<b>INTERPRETACIÓ</b>																							
<b>DATA</b>				<b>RESPONSABLE</b>																			
29-8-2000				J.Mª Palet																			

ESTACIÓ		ANY	ÀREA	SECTOR	AMBIT	No. U.A.	No. U.E.																
CAMP SALA		2000	Porta				3070																
No.PLANTA	No.PI. TOPOG.	No.ALÇAT	No.SECCIÓ	No.FOTO	TIPUS U.E.	<input type="checkbox"/> ESTRAT <input checked="" type="checkbox"/> ESTRUCTURA <input type="checkbox"/> INTERESTRAT <input type="checkbox"/> ENTERRAMENT																	
DEFINICIÓ			COLOR	CONSISTENCIA																			
Mur																							
COMPONENTS		TIPUS FILADES		TÈCNICA CONSTRUCTIVA		DIMENSIONS																	
pedra del país				pedra amb fang, propi del jaciment.		0'5 m. amplada																	
FORMA EN PLANTA			PROFUNDITAT		ORIENTACIÓ		MOSTRES																
perpendicular a muralla 3047					N-S																		
<b>DESCRIPCIÓ</b>																							
<p>Mur en pedra i fang, vist de moment en una sola filada que discorre en sentit nord sud i s'adossa perpendicularment al parament exterior de la muralla i paral·lel a la paret oest de la torre. L'àmbit, que encara és indeterminat aprofitaria el parament exterior de la muralla com a límit construït, per tant estaria funcionant quan la muralla encara estaria dempeus. En qualsevol cas el relacionem amb l'ocupació fora muralla.</p>																							
<b>OBSERVACIONS</b>																							
<p>Cai excavar encara tots els estrats que s'hi relacionen</p>																							
IGUAL A				EN CONTACTE AMB																			
SE LI ADOSSA				S'ADOSSA A		3047																	
COBERT PER		3056		COBREIX A																			
TALLAT PER				TALLA A																			
REOMPLERT PER				REOMPLE A																			
FASE		PERÍODE																					
<b>CRITERIS DE DATACIÓ</b>		<table border="1"> <tr><td></td><td></td><td></td><td></td></tr> <tr><td></td><td></td><td></td><td></td></tr> <tr><td></td><td></td><td></td><td></td></tr> <tr><td></td><td></td><td></td><td></td></tr> </table>																					
<b>INTERPRETACIÓ</b>																							
<p>Reacionat amb l'ocupació fora muralla</p>																							
<b>DATA</b>		<b>RESPONSABLE</b>																					
29-8-2000		J.Mª Palet																					

<b>ESTACIÓ</b>		<b>ANY</b>	<b>AREA</b>	<b>SECTOR</b>	<b>ÀMBIT</b>	<b>No. U.A.</b>	<b>No. U.E.</b>																
CAMP SALA		2000	Porta				3071																
<b>No.PLANTA</b>	<b>No.PI. TOPOG.</b>	<b>No.ALÇAT</b>	<b>No.SECCIÓ</b>	<b>No.FOTO</b>	<b>TIPUS U.E.</b>	<input checked="" type="radio"/> <b>ESTRAT</b> <input type="radio"/> <b>ESTRUCTURA</b> <input type="radio"/> <b>INTERESTRAT</b> <input type="radio"/> <b>ENTERRAMENT</b>																	
<b>DEFINICIÓ</b>			<b>COLOR</b>	<b>CONSISTENCIA</b>																			
			marró fosc	dura																			
<b>COMPONENTS</b>		<b>TIPUS FILADES</b>		<b>TÈCNICA CONSTRUCTIVA</b>		<b>DIMENSIONS</b>																	
pedra de tamany variable i terra																							
<b>FORMA EN PLANTA</b>			<b>PROFUNDITAT</b>		<b>ORIENTACIÓ</b>		<b>MOSTRES</b>																
<b>DESCRIPCIÓ</b>																							
Nivell de pedruscall i terra que cobreix la muralla, ha estat rebaixat amb màquina. Seria l'equivalent a l'estrat 1050 farciment interior de la muralla, però en un altra sector més a l'oest.																							
<b>OBSERVACIONS</b>																							
farciment interior de la muralla. No es descarta que una part pugui correspondre al reompliment de l'expoli de la muralla.																							
<b>IGUAL A</b>	3050			<b>EN CONTACTE AMB</b>																			
<b>SE LI ADOSSA</b>				<b>S'ADOSSA A</b>		3072																	
<b>COBERT PER</b>	3000			<b>COBREIX A</b>		3044, 3045																	
<b>TALLAT PER</b>	3073			<b>TALLA A</b>																			
<b>REOMPLERT PER</b>				<b>REOMPLE A</b>																			
<b>FASE</b>	<b>PERÍODE</b>																						
<b>CRITERIS DE DATACIÓ</b>							<table border="1" style="width: 100%; height: 100%; border-collapse: collapse;"> <tr> <td style="width: 25%; height: 30px;"></td> <td style="width: 25%; height: 30px;"></td> <td style="width: 25%; height: 30px;"></td> <td style="width: 25%; height: 30px;"></td> </tr> <tr> <td style="width: 25%; height: 30px;"></td> <td style="width: 25%; height: 30px;"></td> <td style="width: 25%; height: 30px;"></td> <td style="width: 25%; height: 30px;"></td> </tr> <tr> <td style="width: 25%; height: 30px;"></td> <td style="width: 25%; height: 30px;"></td> <td style="width: 25%; height: 30px;"></td> <td style="width: 25%; height: 30px;"></td> </tr> <tr> <td style="width: 25%; height: 30px;"></td> <td style="width: 25%; height: 30px;"></td> <td style="width: 25%; height: 30px;"></td> <td style="width: 25%; height: 30px;"></td> </tr> </table>																
<b>INTERPRETACIÓ</b>																							
<b>DATA</b>				<b>RESPONSABLE</b>																			
30-8-2000				J.Mª Palet																			

ESTACIÓ		ANY	ÀREA	SECTOR	ÀMBIT	No. U.A.	No. U.E.
CAMP SALA		2000	Sondeig muralla				3072
No.PLANTA	No.PI. TOPOG.	No.ALÇAT	No.SECCIÓ	No.FOTO	TIPUS U.E.	<input checked="" type="radio"/> ESTRAT <input type="radio"/> ESTRUCTURA <input type="radio"/> INTERESTRAT <input type="radio"/> ENTERRAMENT	
DEFINICIÓ			COLOR	CONSISTENCIA			
Estrat			marró-grogenc	flonja			
COMPONENTS		TIPUS FILADES		TÈCNICA CONSTRUCTIVA		DIMENSIONS	
argiles, carbons, material ceràmic							
FORMA EN PLANTA			PROFUNDITAT	ORIENTACIÓ		MOSTRES	
<b>DESCRIPCIÓ</b>							
Nivell de terra amb carbons i petites clapes de cendra, presenta una potència mitja de 20 cm. i molt de material arqueològic. Cobreix bona part del parament interior de la muralla (3044) i del paviment de l'interval·lum (3051) i omplena la part de dalt del retall 3073.							
<b>OBSERVACIONS</b>							
Pensem que es tracta d'un estrat igual que el 3048 però en un altre tram, que reomple el retall 3073 fet entre el carrer i la muralla, probablement per expoliar les pedres de la muralla. El nivell cobreix part del parament interior i s'escampa sobre el paviment del interval·lum. La campanya de 2001 s'obrirà un nou tram que tindrà el núm de UE 3094							
IGUAL A	3048, 3094			EN CONTACTE AMB			
SE LI ADOSSA	3071			S'ADOSSA A			
COBERT PER	3040, 3060			COBREIX A		3044, 3073	
TALLAT PER				TALLA A			
REOMPLERT PER				REOMPLE A			
FASE	PERÍODE						
<b>CRITERIS DE DATACIÓ</b>							
Materials africans i TS.Hispànica							
<b>INTERPRETACIÓ</b>							
Nivell de reompliment posterior a l'expoli de la muralla							
DATA				RESPONSABLE			
1-9-2000				JM <sup>a</sup> Palet			





ESTACIÓ		ANY	ÀREA	SECTOR	ÀMBIT	No. U.A.	No. U.E.																
CAMP SALA		2000	Porta				3073																
No.PLANTA	No.PI. TOPOG.	No.ALÇAT	No.SECCIÓ	No.FOTO	TIPUS U.E.	<input type="checkbox"/> ESTRAT <input type="checkbox"/> ESTRUCTURA <input checked="" type="checkbox"/> INTERESTRAT <input type="checkbox"/> ENTERRAMENT																	
DEFINICIÓ		COLOR		CONSISTENCIA																			
		marró clar/ ataronjat		flonja																			
COMPONENTS		TIPUS FILADES		TÈCNICA CONSTRUCTIVA		DIMENSIONS																	
FORMA EN PLANTA		PROFUNDITAT		ORIENTACIÓ		MOSTRES																	
<b>DESCRIPCIÓ</b>																							
<p>Retall molt ben detectat en tot el sector, que retalla clarament el intervallum (3051). Segurament es tracta d'una gran rasa longitudinal a la muralla feta per expoliar les pedres de la muralla, per aquesta raó retallaria també el nivell de carrer.</p>																							
<b>OBSERVACIONS</b>																							
<p>Aquest interestrat gairebé assegura que l'intervallum arribaria a tocar el parament interior de la muralla i cobriria la primera filada, que finalment no serà expoliada.</p>																							
IGUAL A				EN CONTACTE AMB																			
SE LI ADOSSA				S'ADOSSA A																			
COBERT PER	3048, 3072			COBREIX A																			
TALLAT PER				TALLA A	3051																		
REOMPLERT PER	3075, 3081			REOMPLE A																			
FASE	PERIODE																						
<b>CRITERIS DE DATACIÓ</b>				<table border="1" style="width: 100%; height: 100%; border-collapse: collapse;"> <tr> <td style="width: 25%; height: 30px;"></td> <td style="width: 25%; height: 30px;"></td> <td style="width: 25%; height: 30px;"></td> <td style="width: 25%; height: 30px;"></td> </tr> <tr> <td style="height: 30px;"></td> <td style="height: 30px;"></td> <td style="height: 30px;"></td> <td style="height: 30px;"></td> </tr> <tr> <td style="height: 30px;"></td> <td style="height: 30px;"></td> <td style="height: 30px;"></td> <td style="height: 30px;"></td> </tr> <tr> <td style="height: 30px;"></td> <td style="height: 30px;"></td> <td style="height: 30px;"></td> <td style="height: 30px;"></td> </tr> </table>																			
<b>INTERPRETACIÓ</b>																							
<b>DATA</b>		<b>RESPONSABLE</b>																					
1-9-2000		J.Mª Palet																					

ESTACIÓ		ANY	AREA	SECTOR	AMBIT	No. U.A.	No. U.E.																
CAMP SALA		2000	Porta				3074																
No.PLANTA	No.PI. TOPOG.	No.ALÇAT	No.SECCIÓ	No.FOTO	TIPUS U.E.	<input checked="" type="radio"/> ESTRAT <input type="radio"/> ESTRUCTURA <input type="radio"/> INTERESTRAT <input type="radio"/> ENTERRAMENT																	
DEFINICIÓ		COLOR		CONSISTENCIA																			
		marró fosc		flonja, terrossa																			
COMPONENTS		TIPUS FILADES		TÈCNICA CONSTRUCTIVA		DIMENSIONS																	
molta ceràmica, carbons, alguna pedra																							
FORMA EN PLANTA		PROFUNDITAT		ORIENTACIÓ		MOSTRES																	
<b>DESCRIPCIÓ</b>																							
Nivell de reompliment sota del superficial, parcialment rebaixat amb màquina. Presenta molt de material arqueològic, reomple el sector entre la cala sobre muralla i el sondeig B-19 d'en Solias. Ha estat excavat en regularitzar la quadrícula a tot el sector.																							
<b>OBSERVACIONS</b>																							
Probablement equivalent al 3040 i al 3053/3055																							
IGUAL A	3040, 3053 i 3055		EN CONTACTE AMB																				
SE LI ADOSSA			S'ADOSSA A																				
COBERT PER	3000		COBREIX A		3048																		
TALLAT PER			TALLA A																				
REOMPLERT PER			REOMPLE A																				
FASE	PERÍODE		<table border="1"> <tr><td></td><td></td><td></td><td></td></tr> <tr><td></td><td></td><td></td><td></td></tr> <tr><td></td><td></td><td></td><td></td></tr> <tr><td></td><td></td><td></td><td></td></tr> </table>																				
<b>CRITERIS DE DATACIÓ</b>																							
TS hispànica, cuina africana i TSA "A"																							
<b>INTERPRETACIÓ</b>																							
<b>DATA</b>		<b>RESPONSABLE</b>																					
1-9-2000		J.Mª Palet																					

ESTACIÓ		ANY	ÀREA	SECTOR	AMBIT	No. U.A.	No. U.E.																
CAMP SALA		2000	Porta				3075																
No.PLANTA	No.PI. TOPOG.	No.ALÇAT	No.SECCIÓ	No.FOTO	TIPUS U.E.	<input checked="" type="radio"/> ESTRAT <input type="radio"/> ESTRUCTURA <input type="radio"/> INTERESTRAT <input type="radio"/> ENTERRAMENT																	
DEFINICIÓ			COLOR	CONSISTENCIA																			
Estrat reompliment			marró calr amb tons grisos	dura																			
COMPONENTS		TIPUS FILADES		TÈCNICA CONSTRUCTIVA		DIMENSIONS																	
terra, carbos, material arqueològic																							
FORMA EN PLANTA			PROFUNDITAT		ORIENTACIÓ		MOSTRES																
<b>DESCRIPCIÓ</b>																							
Nivell de reompliment del retall 3073, color marró clar. Reomple la fossa d'expoli de la muralla 3073																							
<b>OBSERVACIONS</b>																							
Possiblement es tracta d'una part del 3048, però més fondo. Aquest estrat ha estat considerat com a criteri de seguretat respecte 3048, ja que la trinxera 3073 pot haver afectat la rasa de fonamentació de la muralla en cas d'haver existit, que per ara no és possible d'identificar; tal vegada la presència d'uns materials que siguin diferents dels que apareixen a 3048 pugui ser un indicati a seguir.																							
IGUAL A				EN CONTACTE AMB																			
SE LI ADOSSA				S'ADOSSA A		3044																	
COBERT PER		3048		COBREIX A		3081																	
TALLAT PER				TALLA A																			
REOMPLERT PER				REOMPLE A		3073																	
FASE		PERIODE		<table border="1"> <tr><td></td><td></td><td></td><td></td></tr> <tr><td></td><td></td><td></td><td></td></tr> <tr><td></td><td></td><td></td><td></td></tr> <tr><td></td><td></td><td></td><td></td></tr> </table>																			
CRITERIS DE DATACIÓ																							
ceràmica																							
INTERPRETACIÓ																							
DATA				RESPONSABLE																			
4-9-2000				J.Mª Palet																			

ESTACIÓ		ANY	ÀREA	SECTOR	ÀMBIT	No. U.A.	No. U.E.																
CAMP SALA		2000	Porta				3076																
No.PLANTA	No.PI. TOPOG.	No.ALÇAT	No.SECCIÓ	No.FOTO	TIPUS U.E.	<input type="checkbox"/> ESTRAT <input type="checkbox"/> ESTRUCTURA <input type="checkbox"/> INTERESTRAT <input type="checkbox"/> ENTERRAMENT																	
DEFINICIÓ			COLOR	CONSISTENCIA																			
			marró fosc	dura																			
COMPONENTS		TIPUS FILADES		TÈCNICA CONSTRUCTIVA		DIMENSIONS																	
pedra																							
FORMA EN PLANTA			PROFUNDITAT		ORIENTACIÓ		MOSTRES																
DESCRIPCIÓ																							
<p>Nivell que cobreix el sector exterior de la torre i la muralla fins el tall del límit nord de la cala oberta. Presenta molt de pedruscall, segurament correspon a un abocament de runa i terres, produït una vegada expoliades les pedres de la torre. Després de la neteja de les terres deixades per la màquina excvadora apareix aquest nivell amb molt pedruscall fins arribar a la UE 3077 i 3078</p>																							
OBSERVACIONS																							
Risc alt d'intrusions modernes																							
IGUAL A				EN CONTACTE AMB		3057 (equivalents ?)																	
SE LI ADOSSA		3080		S'ADOSSA A		3056																	
COBERT PER		3000		COBREIX A		3066, 3067, 3077, 3078																	
TALLAT PER				TALLA A																			
REOMPLERT PER				REOMPLE A		3085																	
FASE		PERIODE																					
CRITERIS DE DATACIÓ		<table border="1"> <tr> <td><input type="checkbox"/></td> <td><input type="checkbox"/></td> <td><input type="checkbox"/></td> <td><input type="checkbox"/></td> </tr> <tr> <td><input type="checkbox"/></td> <td><input type="checkbox"/></td> <td><input type="checkbox"/></td> <td><input type="checkbox"/></td> </tr> <tr> <td><input type="checkbox"/></td> <td><input type="checkbox"/></td> <td><input type="checkbox"/></td> <td><input type="checkbox"/></td> </tr> <tr> <td><input type="checkbox"/></td> <td><input type="checkbox"/></td> <td><input type="checkbox"/></td> <td><input type="checkbox"/></td> </tr> </table>						<input type="checkbox"/>	<input type="checkbox"/>	<input type="checkbox"/>	<input type="checkbox"/>	<input type="checkbox"/>	<input type="checkbox"/>	<input type="checkbox"/>	<input type="checkbox"/>	<input type="checkbox"/>	<input type="checkbox"/>	<input type="checkbox"/>	<input type="checkbox"/>	<input type="checkbox"/>	<input type="checkbox"/>	<input type="checkbox"/>	<input type="checkbox"/>
<input type="checkbox"/>	<input type="checkbox"/>							<input type="checkbox"/>	<input type="checkbox"/>														
<input type="checkbox"/>	<input type="checkbox"/>							<input type="checkbox"/>	<input type="checkbox"/>														
<input type="checkbox"/>	<input type="checkbox"/>	<input type="checkbox"/>	<input type="checkbox"/>																				
<input type="checkbox"/>	<input type="checkbox"/>	<input type="checkbox"/>	<input type="checkbox"/>																				
INTERPRETACIÓ																							
DATA		RESPONSABLE																					
4-9-2000		J.Mª Palet																					

ESTACIÓ		ANY	AREA	SECTOR	ÀMBIT	No. U.A.	No. U.E.																
CAMP SALA		2000	Porta				3077																
No.PLANTA	No.PI. TOPOG.	No.ALÇAT	No.SECCIÓ	No.FOTO	TIPUS U.E.	<input checked="" type="radio"/> ESTRAT <input checked="" type="radio"/> ESTRUCTURA <input type="radio"/> INTERESTRAT <input type="radio"/> ENTERRAMENT																	
DEFINICIÓ			COLOR	CONSISTÈNCIA																			
			marró fosc	flonja																			
COMPONENTS		TIPUS FILADES		TÈCNICA CONSTRUCTIVA		DIMENSIONS																	
FORMA EN PLANTA			PROFUNDITAT		ORIENTACIÓ		MOSTRES																
<b>DESCRIPCIÓ</b>																							
<p>Nivell de terra de consistència més flonja que l'anterior, es troba sota el pedruscall 3076, presenta pedretes i grava. Cobria la cantonada N-E de la torre, fet que s'interpreta com a una formació posterior a l'expoli de les pedres de la muralla, possiblement coetani del 3076</p>																							
<b>OBSERVACIONS</b>																							
IGUAL A				EN CONTACTE AMB																			
SE LI ADOSSA				S'ADOSSA A																			
COBERT PER		3076		COBREIX A		3066, 3067, 3083																	
TALLAT PER				TALLA A																			
REOMPLERT PER				REOMPLE A		3085																	
FASE		PERIODE																					
CRITERIS DE DATACIÓ		<table border="1"> <tr> <td></td><td></td><td></td><td></td> </tr> <tr> <td></td><td></td><td></td><td></td> </tr> <tr> <td></td><td></td><td></td><td></td> </tr> <tr> <td></td><td></td><td></td><td></td> </tr> </table>																					
INTERPRETACIÓ																							
DATA		RESPONSABLE																					
6-9-2000		J.Mª Palet																					



ESTACIÓ		ANY	ÀREA	SECTOR	ÀMBIT	No. U.A.	No. U.E.																
CAMP SALA		2000	Torre				3078																
No.PLANTA	No.PI. TOPOG.	No.ALÇAT	No.SECCIÓ	No.FOTO	TIPUS U.E.	<input checked="" type="radio"/> ESTRAT <input type="radio"/> ESTRUCTURA <input type="radio"/> INTERESTRAT <input type="radio"/> ENTERRAMENT																	
DEFINICIÓ			COLOR	CONSISTENCIA																			
Nivell de circulació			marró clar	dura																			
COMPONENTS		TIPUS FILADES		TÈCNICA CONSTRUCTIVA		DIMENSIONS																	
FORMA EN PLANTA			PROFUNDITAT	ORIENTACIÓ		MOSTRES																	
<b>DESCRIPCIÓ</b>																							
<p>Nivell de terra compacte amb força grava que apareix en el sectpr N-W de la torre, fora muralla. Presenta taques d'argila cremada que podrien ser d'un foc, la cota es correspon amb el nivell de superfície de l'estructura UE 3079, que té elements per semblar un portal (o paret que aprofita pedres d'un portal)</p>																							
<b>OBSERVACIONS</b>																							
<p>Podria ser un nivell de circulació relacionat amb una habitació extramurs de la ciutat.</p> <p>Encara no s'ha excavat (any 2001)</p>																							
IGUAL A				EN CONTACTE AMB																			
SE LI ADOSSA				S'ADOSSA A		3066, 3079																	
COBERT PER		3076, 3056		COBREIX A																			
TALLAT PER		3085		TALLA A																			
REOMPLERT PER				REOMPLE A																			
FASE	PERÍODE			<table border="1"> <tr><td></td><td></td><td></td><td></td></tr> <tr><td></td><td></td><td></td><td></td></tr> <tr><td></td><td></td><td></td><td></td></tr> <tr><td></td><td></td><td></td><td></td></tr> </table>																			
<b>CRITERIS DE DATACIÓ</b>																							
<b>INTERPRETACIÓ</b>																							
<b>DATA</b>		<b>RESPONSABLE</b>																					
7-9-2000		Josep M <sup>a</sup> Palet																					

ESTACIÓ		ANY	AREA	SECTOR	AMBIT	No. U.A.	No. U.E.																
CAMP SALA		2000	Torre				3079																
No. PLANTA	No. Pi. TOPOG.	No. ALÇAT	No. SECCIÓ	No. FOTO	TIPUS U.E.	<input type="radio"/> ESTRAT <input checked="" type="radio"/> ESTRUCTURA <input type="radio"/> INTERESTRAT <input type="radio"/> ENTERRAMENT																	
DEFINICIÓ			COLOR	CONSISTENCIA																			
FONAMENTACIÓ ? o coronament de mur																							
COMPONENTS		TIPUS FILADES		TÈCNICA CONSTRUCTIVA		DIMENSIONS																	
pedra del país				pedra i fang																			
FORMA EN PLANTA			PROFUNDITAT	ORIENTACIÓ		MOSTRES																	
<b>DESCRIPCIÓ</b>																							
<p>Estructura construïda en direcció N-S; sembla que pertany a la part d'un portal de porta d'alguna habitació hores d'ara indeterminada (per no haver-se excavat encara). Presenta fins a 6 forats entre pollegueres i altres usos indeterminats. L'espai de circulació que defineix aquesta porta es situa al nord de la torre i dona accés a un àmbit que no ha estat excavat encara (any 2001).</p>																							
<b>OBSERVACIONS</b>																							
<p>Presenta la mateixa orientació que el mur 3070 amb el que podria anar relacionat, com a mínim de la mateixa fase constructiva, si observem els nivells. Pot relacionar-se també amb la paret 3047.</p>																							
IGUAL A				EN CONTACTE AMB																			
SE LI ADOSSA		3078		S'ADOSSA A																			
COBERT PER		3056		COBREIX A		3063																	
TALLAT PER				TALLA A																			
REOMPLERT PER				REOMPLE A																			
FASE	PERIODE			<table border="1" style="width: 100%; height: 100%; border-collapse: collapse;"> <tr><td style="width: 25px; height: 25px;"></td><td style="width: 25px; height: 25px;"></td><td style="width: 25px; height: 25px;"></td><td style="width: 25px; height: 25px;"></td></tr> <tr><td style="width: 25px; height: 25px;"></td><td style="width: 25px; height: 25px;"></td><td style="width: 25px; height: 25px;"></td><td style="width: 25px; height: 25px;"></td></tr> <tr><td style="width: 25px; height: 25px;"></td><td style="width: 25px; height: 25px;"></td><td style="width: 25px; height: 25px;"></td><td style="width: 25px; height: 25px;"></td></tr> <tr><td style="width: 25px; height: 25px;"></td><td style="width: 25px; height: 25px;"></td><td style="width: 25px; height: 25px;"></td><td style="width: 25px; height: 25px;"></td></tr> </table>																			
<b>CRITERIS DE DATACIÓ</b>																							
<b>INTERPRETACIÓ</b>																							
<b>DATA</b>		<b>RESPONSABLE</b>																					
8-9-2000		J.M <sup>a</sup> Palet																					


ESTACIÓ		ANY	AREA	SECTOR	AMBIT	No. U.A.	No. U.E.																
CAMP SALA		2000	Porta				3080																
No.PLANTA	No.PI. TOPOG.	No.ALÇAT	No.SECCIÓ	No.FOTO	TIPUS U.E.	<input checked="" type="radio"/> ESTRAT <input type="radio"/> ESTRUCTURA <input type="radio"/> INTERESTRAT <input type="radio"/> ENTERRAMENT																	
DEFINICIÓ		COLOR		CONSISTENCIA																			
		marró fosc		dura																			
COMPONENTS		TIPUS FILADES		TÈCNICA CONSTRUCTIVA		DIMENSIONS																	
FORMA EN PLANTA		PROFUNDITAT		ORIENTACIÓ		MOSTRES																	
DESCRIPCIÓ																							
<p>Nivell de terra compacte sobre el primer nivell del carrer d'entrada a la ciutat , per la part de fora. Tota la part de sobre ha estat extret amb mitjans mecànics. S'adosa al nivell de pedruscall 3076.</p>																							
OBSERVACIONS																							
<p>Dona molt poc material, respecte a altres nivells i per l'extensió que té. Pot tenir intrusions.</p>																							
IGUAL A	3076 ?		EN CONTACTE AMB																				
SE LI ADOSSA			S'ADOSSA A		3076																		
COBERT PER	3000		COBREIX A		3086																		
TALLAT PER			TALLA A																				
REOMPLERT PER			REOMPLE A																				
FASE	PERÍODE																						
CRITERIS DE DATACIÓ					<table border="1"> <tr><td></td><td></td><td></td><td></td></tr> <tr><td></td><td></td><td></td><td></td></tr> <tr><td></td><td></td><td></td><td></td></tr> <tr><td></td><td></td><td></td><td></td></tr> </table>																		
INTERPRETACIÓ																							
<p>Sembla un nivell posterior a l'arrassament i abandonament de les estructures d'aquest sector i de l'entrada. Nivell de conreu antic ?</p>																							
DATA		RESPONSABLE																					
7-9-00		J.Mª Palet																					

ESTACIÓ		ANY	AREA	SECTOR	ÀMBIT	No. U.A.	No. U.E.																
CAMP SALA		2000	Porta				3081																
No.PLANTA	No.PI. TOPOG.	No.ALÇAT	No.SECCIÓ	No.FOTO	TIPUS U.E.	<input checked="" type="radio"/> ESTRAT <input type="radio"/> ESTRUCTURA <input type="radio"/> INTERESTRAT <input type="radio"/> ENTERRAMENT																	
DEFINICIÓ			COLOR	CONSISTENCIA																			
			marró-ataronjat	dura																			
COMPONENTS		TIPUS FILADES		TÈCNICA CONSTRUCTIVA		DIMENSIONS																	
FORMA EN PLANTA			PROFUNDITAT		ORIENTACIÓ		MOSTRES																
DESCRIPCIÓ																							
Nivell molt argilós amb poc material que trobem a l'interior de la fossa d'expoli de la muralla (3073).																							
OBSERVACIONS																							
No és segur que sigui el farciment de la fossa/rasa d'expoli de la muralla, podria pertanyer als nivells on es fonamenta la muralla (si es que n'hi ha																							
IGUAL A		EN CONTACTE AMB																					
SE LI ADOSSA		S'ADOSSA A		3044																			
COBERT PER	3075	COBREIX A																					
TALLAT PER		TALLA A																					
REOMPLERT PER		REOMPLE A		3073																			
FASE	PERÍODE			<table border="1"> <tr><td></td><td></td><td></td><td></td></tr> <tr><td></td><td></td><td></td><td></td></tr> <tr><td></td><td></td><td></td><td></td></tr> <tr><td></td><td></td><td></td><td></td></tr> </table>																			
CRITERIS DE DATACIÓ																							
INTERPRETACIÓ																							
DATA		RESPONSABLE																					
8-9-2000		J.Mª Palet																					

ESTACIÓ		ANY	ÀREA	SECTOR	ÀMBIT	No. U.A.	No. U.E.																
CAMP SALA		2000	Porta				3083																
No.PLANTA	No.PI. TOPOG.	No.ALÇAT	No.SECCIÓ	No.FOTO	TIPUS U.E.	<input checked="" type="radio"/> ESTRAT <input type="radio"/> ESTRUCTURA <input type="radio"/> INTERESTRAT <input type="radio"/> ENTERRAMENT																	
DEFINICIÓ		COLOR		CONSISTENCIA																			
Nivell de circulació		marró clar		flonja																			
COMPONENTS		TIPUS FILADES		TÈCNICA CONSTRUCTIVA		DIMENSIONS																	
FORMA EN PLANTA		PROFUNDITAT		ORIENTACIÓ		MOSTRES																	
<b>DESCRIPCIÓ</b>																							
Nivell de circulació format per pedres grans i petites, algunes lloses amb marques de roderes que apareix entre el costat N-E de la torre i la porta. Es el ferm de l'entrada per la banda de fora la muralla i porta.																							
<b>OBSERVACIONS</b>																							
Aquest nivell no el trobem a la zona del frontal de la torre (3067), pot haver estat alterat pels treballs de recuperació de pedra d'aquesta zona, per exemple el retall 3085. Possiblement sota seu paregui ja el nivell natural (no estar prevista la seva extracció)																							
IGUAL A	3083	EN CONTACTE AMB																					
SE LI ADOSSA		S'ADOSSA A		3067, 3045, 3066																			
COBERT PER	3077	COBREIX A																					
TALLAT PER	3085	TALLA A																					
REOMPLERT PER		REOMPLE A																					
FASE	PERÍODE	<table border="1"> <tr><td></td><td></td><td></td><td></td></tr> <tr><td></td><td></td><td></td><td></td></tr> <tr><td></td><td></td><td></td><td></td></tr> <tr><td></td><td></td><td></td><td></td></tr> </table>																					
<b>CRITERIS DE DATACIÓ</b>																							
<b>INTERPRETACIÓ</b>																							
<b>DATA</b>		<b>RESPONSABLE</b>																					
19-2-2000		J.Mª Palet																					



ESTACIÓ		ANY	ÀREA	SECTOR	AMBIT	No. U.A.	No. U.E.
CAMP SALA		2000 i 2001	Porta				3084
No.PLANTA	No.PI. TOPOG.	No.ALÇAT	No.SECCIÓ	No.FOTO	TIPUS U.E.	<input checked="" type="radio"/> ESTRAT <input checked="" type="radio"/> ESTRUCTURA <input checked="" type="radio"/> INTERESTRAT <input checked="" type="radio"/> ENTERRAMENT	
DEFINICIÓ			COLOR	CONSISTENCIA			
TERRA BATUDA, 1er paviment de carrer				dura			
COMPONENTS		TIPUS FILADES		TÈCNICA CONSTRUCTIVA		DIMENSIONS	
FORMA EN PLANTA			PROFUNDITAT	ORIENTACIÓ		MOSTRES	
<b>DESCRIPCIÓ</b>							
Pavimentació del carrer d'entrada a la ciutat a partir de la porta, format a base de grans llosses i que s'endinsa cap a dins la ciutat, marques de roderes.							
<b>OBSERVACIONS</b>							
Paviment trobat a la campanya d'en Solias i ara ampliat.							
IGUAL A	3083		EN CONTACTE AMB				
SE LI ADOSSA			S'ADOSSA A		3044, 3045		
COBERT PER	3086		COBREIX A				
TALLAT PER			TALLA A				
REOMPLERT PER			REOMPLE A				
FASE	PERÍODE						
<b>CRITERIS DE DATACIÓ</b>							
No podem determinar el moment de construcció, si en canvi el moment de l'amortització (materials 3086)							
<b>INTERPRETACIÓ</b>							
<b>DATA</b>				<b>RESPONSABLE</b>			
14-9-2000 i juliol 2001				J.Mª Palet i J.Pera			



ESTACIÓ		ANY	AREA	SECTOR	AMBIT	No. U.A.	No. U.E.																
CAMP SALA		2000	Porta				3085																
No.PLANTA	No.PI. TOPOG.	No.ALÇAT	No.SECCIÓ	No.FOTO	TIPUS U.E.	<input type="checkbox"/> ESTRAT <input type="checkbox"/> ESTRUCTURA <input checked="" type="checkbox"/> INTERESTRAT <input type="checkbox"/> ENTERRAMENT																	
DEFINICIÓ			COLOR	CONSISTENCIA																			
Retall expoli																							
COMPONENTS		TIPUS FILADES		TÈCNICA CONSTRUCTIVA		DIMENSIONS																	
FORMA EN PLANTA			PROFUNDITAT		ORIENTACIÓ		MOSTRES																
<b>DESCRIPCIÓ</b>																							
Retalls que s'observen en el nivell de circulació fora muralla, per exemple a l'angle N-E de la torre i que afecten al'estructura defensiva, on es veu l'impromta del negatiu d'alguns carreus																							
<b>OBSERVACIONS</b>																							
IGUAL A				EN CONTACTE AMB	3066, 3067 i 3045																		
SE LI ADOSSA				S'ADOSSA A																			
COBERT PER		3076, 3080		COBREIX A																			
TALLAT PER				TALLA A	3083,																		
REOMPLERT PER		3076, 3077		REOMPLE A																			
FASE	PERIODE																						
<b>CRITERIS DE DATACIÓ</b>							<table border="1"> <tr><td></td><td></td><td></td><td></td></tr> <tr><td></td><td></td><td></td><td></td></tr> <tr><td></td><td></td><td></td><td></td></tr> <tr><td></td><td></td><td></td><td></td></tr> </table>																
<b>INTERPRETACIÓ</b>																							
Veure descripció																							
<b>DATA</b>				<b>RESPONSABLE</b>																			
14-9-2000				J.Mª Palet																			

ESTACIÓ		ANY	AREA	SECTOR	AMBIT	No. U.A.	No. U.E.																
CAMP SALA		2002	intervallum i casa				3121																
No. PLANTA	No. PI. TOPOG.	No. ALÇAT	No. SECCIÓ	No. FOTO	TIPUS U.E.	<input checked="" type="radio"/> ESTRAT <input type="radio"/> ESTRUCTURA <input type="radio"/> INTERESTRAT <input type="radio"/> ENTERRAMENT																	
DEFINICIÓ		COLOR		CONSISTENCIA																			
TERRA BATUDA		marró		dura																			
COMPONENTS		TIPUS FILADES		TÈCNICA CONSTRUCTIVA		DIMENSIONS																	
argiles																							
FORMA EN PLANTA		PROFUNDITAT		ORIENTACIÓ		MOSTRES																	
<b>DESCRIPCIÓ</b>																							
<p>La superfície d'aquest estrat constitueix el paviment de la casa extramurs, casa delimitada per les parets 3070 i 3047. És un paviment de terra batuda molt dur, gairebé amb textura de signinum, tal vegada provocat per l'acció del foc; doncs sobre el paviment s'identifiquen un estrat de destrucció amb força restes de cendres i carbons (UE 3112) l'estrat que també es troba directament a sobre presenta restes de contenidors trencats que podrien haver estat in situ en el moments de la destrucció.</p>																							
<b>OBSERVACIONS</b>																							
Encara no ha estat excavat (any 2002)																							
IGUAL A				EN CONTACTE AMB																			
SE LI ADOSSA				S'ADOSSA A		3070, 3047																	
COBERT PER		3106, 3112		COBREIX A																			
TALLAT PER				TALLA A																			
REOMPLERT PER				REOMPLE A																			
FASE		PERÍODE																					
<b>CRITERIS DE DATACIÓ</b>		<table border="1"> <tr><td></td><td></td><td></td><td></td></tr> <tr><td></td><td></td><td></td><td></td></tr> <tr><td></td><td></td><td></td><td></td></tr> <tr><td></td><td></td><td></td><td></td></tr> </table>																					
<b>INTERPRETACIÓ</b>																							
<b>DATA</b>		<b>RESPONSABLE</b>																					
juliol 2002		J.Pera																					

ESTACIÓ		ANY	ÀREA	SECTOR	AMBIT	No. U.A.	No. U.E.																
CAMP SALA		2000 -2001	Porta				3086																
No.PLANTA	No.PI. TOPOG.	No.ALÇAT	No.SECCIÓ	No.FOTO	TIPUS U.E.	<input checked="" type="radio"/> ESTRAT <input checked="" type="radio"/> ESTRUCTURA <input checked="" type="radio"/> INTERESTRAT <input checked="" type="radio"/> ENTERRAMENT																	
DEFINICIÓ			COLOR	CONSISTENCIA																			
TERRA BATUDA, paviment de carrer fora ciutat			marró fosc/negrós	dura																			
COMPONENTS		TIPUS FILADES	TÈCNICA CONSTRUCTIVA		DIMENSIONS																		
grava, pedra petita, teules i ceràmica																							
FORMA EN PLANTA		PROFUNDITAT	ORIENTACIÓ		MOSTRES																		
<b>DESCRIPCIÓ</b>																							
Nivell compacte que s'assenta sobre el paviment primer (3083) a l'exterior de la ciutat, davant la porta i fins a la torre. Sembla forma per l'abocament succesiu de capes de terres amb molta pedra petita, runes de construcció esmicolades i ceràmica.																							
<b>OBSERVACIONS</b>																							
Mentre que a dins la ciutat el kardo ofereix 3 nivells molt clars (i una reforma de graves tapant forats 3099) a l'exterior ha estat més difícil d'observar i hem considerat dos moments 3083 i 3086																							
IGUAL A	3092, 3093, 3089 ?		EN CONTACTE AMB																				
SE LI ADOSSA			S'ADOSSA A																				
COBERT PER	3080		COBREIX A		3083 3089																		
TALLAT PER	3085		TALLA A																				
REOMPLERT PER			REOMPLE A																				
FASE	PERÍODE		<table border="1"> <tr><td></td><td></td><td></td><td></td></tr> <tr><td></td><td></td><td></td><td></td></tr> <tr><td></td><td></td><td></td><td></td></tr> <tr><td></td><td></td><td></td><td></td></tr> </table>																				
<b>CRITERIS DE DATACIÓ</b>																							
ceràmiques africanes, TSH																							
<b>INTERPRETACIÓ</b>																							
<b>DATA</b>		<b>RESPONSABLE</b>																					
14-9-2000		J.Mª Palet, J.Pera																					

ESTACIÓ		ANY	ÀREA	SECTOR	AMBIT	No. U.A.	No. U.E.																
CAMP PRIMER		2001	Porta				3087																
No.PLANTA	No.PI. TOPOG.	No.ALÇAT	No.SECCIÓ	No.FOTO	TIPUS U.E.	<input type="radio"/> ESTRAT <input type="radio"/> ESTRUCTURA <input type="radio"/> INTERESTRAT <input type="radio"/> ENTERRAMENT																	
DEFINICIÓ		COLOR		CONSISTENCIA																			
		marró		flonja																			
COMPONENTS		TIPUS FILADES		TÈCNICA CONSTRUCTIVA		DIMENSIONS																	
pedra i materials																							
FORMA EN PLANTA		PROFUNDITAT		ORIENTACIÓ		MOSTRES																	
<b>DESCRIPCIÓ</b>																							
<p>Primer nivell arqueològic , considerat com a tal, després de l'extracció amb màquina de la capa vegetal en el sector del cardo de davant la porta al interior de la ciutat en el punt d'unió amb l'intervallum. És un estrat força potent que acaba quan troba el nivell de carrer més tardà 3092-3093</p>																							
<b>OBSERVACIONS</b>																							
IGUAL A				EN CONTACTE AMB																			
SE LI ADOSSA				S'ADOSSA A																			
COBERT PER		3000		COBREIX A		3092, 3093																	
TALLAT PER				TALLA A																			
REOMPLERT PER				REOMPLE A																			
FASE		PERÍODE																					
<b>CRITERIS DE DATACIÓ</b>		<table border="1" style="width: 100%; height: 100%; border-collapse: collapse;"> <tr><td style="width: 25px; height: 25px;"></td><td style="width: 25px; height: 25px;"></td><td style="width: 25px; height: 25px;"></td><td style="width: 25px; height: 25px;"></td></tr> <tr><td style="width: 25px; height: 25px;"></td><td style="width: 25px; height: 25px;"></td><td style="width: 25px; height: 25px;"></td><td style="width: 25px; height: 25px;"></td></tr> <tr><td style="width: 25px; height: 25px;"></td><td style="width: 25px; height: 25px;"></td><td style="width: 25px; height: 25px;"></td><td style="width: 25px; height: 25px;"></td></tr> <tr><td style="width: 25px; height: 25px;"></td><td style="width: 25px; height: 25px;"></td><td style="width: 25px; height: 25px;"></td><td style="width: 25px; height: 25px;"></td></tr> </table>																					
TSA. "D"																							
<b>INTERPRETACIÓ</b>																							
<p>És el reompliment final de tota la zona del kardo a l'interior de la ciutat, fet en època tardana.</p>																							
<b>DATA</b>		<b>RESPONSABLE</b>																					
3-7-2001		J.Mª Palet, J.Pera																					



ESTACIO		ANY	AREA	SECTOR	AMBIT	No. U.A.	No. U.E.																
CAMP SALA		2001	Porta				3088																
No.PLANTA	No.PI. TOPOG.	No.ALÇAT	No.SECCIÓ	No.FOTO	TIPUS U.E.	<input checked="" type="radio"/> ESTRAT <input type="radio"/> ESTRUCTURA <input type="radio"/> INTERESTRAT <input type="radio"/> ENTERRAMENT																	
DEFINICIO			COLOR	CONSISTENCIA																			
			marró clar	tova																			
COMPONENTS		TIPUS FILADES		TÈCNICA CONSTRUCTIVA		DIMENSIONS																	
FORMA EN PLANTA			PROFUNDITAT		ORIENTACIÓ		MOSTRES																
<b>DESCRIPCIÓ</b>																							
Nivell de reompliment de textura tova, amb carbons, calç i ceràmica que apareix entre el muret el forma de L (3019) que jalona el portal pel costat E; entre aquesta estructura i el paviment de graves que s'extén fora muralla (3090), davant la necròpoli.																							
<b>OBSERVACIONS</b>																							
Zona excavada per Jairo Martin l'any 1999																							
IGUAL A				EN CONTACTE AMB																			
SE LI ADOSSA				S'ADOSSA A		3019																	
COBERT PER		3000		COBREIX A		3090																	
TALLAT PER				TALLA A																			
REOMPLERT PER				REOMPLE A																			
FASE	PERIODE																						
<b>CRITERIS DE DATACIÓ</b>							<table border="1" style="width: 100%; height: 100%; border-collapse: collapse;"> <tr> <td style="width: 25%; height: 30px;"></td> <td style="width: 25%; height: 30px;"></td> <td style="width: 25%; height: 30px;"></td> <td style="width: 25%; height: 30px;"></td> </tr> <tr> <td style="height: 30px;"></td> <td style="height: 30px;"></td> <td style="height: 30px;"></td> <td style="height: 30px;"></td> </tr> <tr> <td style="height: 30px;"></td> <td style="height: 30px;"></td> <td style="height: 30px;"></td> <td style="height: 30px;"></td> </tr> <tr> <td style="height: 30px;"></td> <td style="height: 30px;"></td> <td style="height: 30px;"></td> <td style="height: 30px;"></td> </tr> </table>																
<b>INTERPRETACIÓ</b>																							
<b>DATA</b>			<b>RESPONSABLE</b>																				
3-7-2001			Raquel Lázaro																				

ESTACIÓ		ANY	ÀREA	SECTOR	AMBIT	No. U.A.	No. U.E.																
CAMP SALA		2001	Porta				3089																
No. PLANTA	No. PI. TOPOG.	No. ALÇAT	No. SECCIÓ	No. FOTO	TIPUS U.E.		<input type="checkbox"/> ESTRAT <input type="checkbox"/> ESTRUCTURA <input type="checkbox"/> INTERESTRAT <input type="checkbox"/> ENTERRAMENT																
DEFINICIÓ			COLOR	CONSISTÈNCIA																			
			marró clar	flonja																			
COMPONENTS		TIPUS FILADES		TÈCNICA CONSTRUCTIVA		DIMENSIONS																	
FORMA EN PLANTA			PROFUNDITAT		ORIENTACIÓ		MOSTRES																
<b>DESCRIPCIÓ</b>																							
<p>Nivell arqueològic de color marró clar que trobem entre la paret est de la canal fora ciutat i el mur 3019, possiblement es tracti de l'aixecament del nivell en el moment d'ampliació del carrer i portal, entre la fase de paviment</p>																							
<b>OBSERVACIONS</b>																							
Té poca potència																							
IGUAL A				EN CONTACTE AMB																			
SE LI ADOSSA				S'ADOSSA A		3100																	
COBERT PER		3086		COBREIX A																			
TALLAT PER		3091		TALLA A																			
REOMPLERT PER				REOMPLE A																			
FASE	PERÍODE																						
<b>CRITERIS DE DATACIÓ</b>							<table border="1" style="width: 100%; height: 100%; border-collapse: collapse;"> <tr><td style="width: 25px; height: 25px;"></td><td style="width: 25px; height: 25px;"></td><td style="width: 25px; height: 25px;"></td><td style="width: 25px; height: 25px;"></td></tr> <tr><td style="width: 25px; height: 25px;"></td><td style="width: 25px; height: 25px;"></td><td style="width: 25px; height: 25px;"></td><td style="width: 25px; height: 25px;"></td></tr> <tr><td style="width: 25px; height: 25px;"></td><td style="width: 25px; height: 25px;"></td><td style="width: 25px; height: 25px;"></td><td style="width: 25px; height: 25px;"></td></tr> <tr><td style="width: 25px; height: 25px;"></td><td style="width: 25px; height: 25px;"></td><td style="width: 25px; height: 25px;"></td><td style="width: 25px; height: 25px;"></td></tr> </table>																
<b>INTERPRETACIÓ</b>																							
<b>DATA</b>			<b>RESPONSABLE</b>																				
6-7-2001			J.Mª Palet																				

ESTACIÓ		ANY	AREA	SECTOR	AMBIT	No. U.A.	No. U.E.																
CAMP SALA		2001	Porta				3090																
No.PLANTA	No.PI. TOPOG.	No.ALÇAT	No.SECCIÓ	No.FOTO	TIPUS U.E.	<input checked="" type="radio"/> ESTRAT <input type="radio"/> ESTRUCTURA <input type="radio"/> INTERESTRAT <input type="radio"/> ENTERRAMENT																	
DEFINICIÓ			COLOR	CONSISTENCIA																			
TERRA BATUDA, paviment de graves																							
COMPONENTS		TIPUS FILADES		TÈCNICA CONSTRUCTIVA		DIMENSIONS																	
grava																							
FORMA EN PLANTA			PROFUNDITAT	ORIENTACIÓ		MOSTRES																	
<b>DESCRIPCIÓ</b>																							
<p>Paviment que s'extén davant la muralla espoliada del costat est de la porta, presenta una lleugera inclinació vers la zona de porta i s'adossa al muret 3019. L'extensió es fa difícil de precisar al estar situada en el límit nord de la cala, pel costat l'est arriba fins el mur de feixa 3017.</p>																							
<b>OBSERVACIONS</b>																							
<p>Tot aquest sector està molt afectat per l'acció dels enterraments de la zona de muralla espoliada.</p>																							
IGUAL A				EN CONTACTE AMB																			
SE LI ADOSSA				S'ADOSSA A																			
COBERT PER		3089		COBREIX A		terre verge																	
TALLAT PER				TALLA A																			
REOMPLERT PER				REOMPLE A																			
FASE	PERÍODE			<table border="1"> <tr><td></td><td></td><td></td><td></td></tr> <tr><td></td><td></td><td></td><td></td></tr> <tr><td></td><td></td><td></td><td></td></tr> <tr><td></td><td></td><td></td><td></td></tr> </table>																			
<b>CRITERIS DE DATACIÓ</b>																							
<b>INTERPRETACIÓ</b>																							
Paviment de circulació fora muralla																							
<b>DATA</b>		<b>RESPONSABLE</b>																					
juliol 2001		J.Pera																					

ESTACIÓ		ANY	AREA	SECTOR	AMBIT	No. U.A.	No. U.E.																
CAMP PRIMER		2001	Porta				3091																
No.PLANTA	No.PI. TOPOG.	No.ALÇAT	No.SECCIÓ	No.FOTO	TIPUS U.E.	<input type="checkbox"/> ESTRAT <input type="checkbox"/> ESTRUCTURA <input checked="" type="checkbox"/> INTERESTRAT <input type="checkbox"/> ENTERRAMENT																	
DEFINICIÓ			COLOR	CONSISTENCIA																			
COMPONENTS			TIPUS FILADES	TÈCNICA CONSTRUCTIVA		DIMENSIONS																	
FORMA EN PLANTA			PROFUNDITAT	ORIENTACIÓ		MOSTRES																	
<b>DESCRIPCIÓ</b>																							
Possible trinxera de fonamentació del mur 3019, observada a partir d'un canvi de coloració. El mur en qüestió es conservat en la seva darrera filada, per aquest motiu és difícil detectar aquest interestrat.																							
<b>OBSERVACIONS</b>																							
No ha aportat materials. No és segura la seva existència																							
IGUAL A				EN CONTACTE AMB																			
SE LI ADOSSA				S'ADOSSA A																			
COBERT PER				COBREIX A																			
TALLAT PER				TALLA A																			
REOMPLERT PER				REOMPLE A																			
FASE	PERÍODE			<table border="1" style="width: 100%; height: 100%; border-collapse: collapse;"> <tr> <td style="width: 25px; height: 25px;"></td> <td style="width: 25px; height: 25px;"></td> <td style="width: 25px; height: 25px;"></td> <td style="width: 25px; height: 25px;"></td> </tr> <tr> <td style="width: 25px; height: 25px;"></td> <td style="width: 25px; height: 25px;"></td> <td style="width: 25px; height: 25px;"></td> <td style="width: 25px; height: 25px;"></td> </tr> <tr> <td style="width: 25px; height: 25px;"></td> <td style="width: 25px; height: 25px;"></td> <td style="width: 25px; height: 25px;"></td> <td style="width: 25px; height: 25px;"></td> </tr> <tr> <td style="width: 25px; height: 25px;"></td> <td style="width: 25px; height: 25px;"></td> <td style="width: 25px; height: 25px;"></td> <td style="width: 25px; height: 25px;"></td> </tr> </table>																			
<b>CRITERIS DE DATACIÓ</b>																							
<b>INTERPRETACIÓ</b>																							
<b>DATA</b>				<b>RESPONSABLE</b>																			
juliol 2001				J.Pera																			

ESTACIÓ		ANY	AREA	SECTOR	ÀMBIT	No. U.A.	No. U.E.																
CAMP SALA		2001	Porta				3092																
No.PLANTA	No.PI. TOPOG.	No.ALÇAT	No.SECCIÓ	No.FOTO	TIPUS U.E.	<input checked="" type="radio"/> ESTRAT <input type="radio"/> ESTRUCTURA <input type="radio"/> INTERESTRAT <input type="radio"/> ENTERRAMENT																	
DEFINICIÓ		COLOR		CONSISTENCIA																			
Nivell de carrer		marró fosc/ negrós		flonja																			
COMPONENTS		TIPUS FILADES		TÈCNICA CONSTRUCTIVA		DIMENSIONS																	
pedra, ceràmica																							
FORMA EN PLANTA		PROFUNDITAT		ORIENTACIÓ		MOSTRES																	
DESCRIPCIÓ																							
<p>Correspon al darrer paviment del kardo màxim en la seva part central; a mida que s'extén vers els laterals, sobretot el costat oest, va perdent el color fosc per tornar-se de color marró més clar amb graves i argiles, davant aquest fet s'ha cregut convenient donar un altra núm. d'estrat: el 3093.</p>																							
OBSERVACIONS																							
Difícil de resseguir																							
IGUAL A				EN CONTACTE AMB																			
SE LI ADOSSA				S'ADOSSA A		3093																	
COBERT PER		3087		COBREIX A		3095, 3096																	
TALLAT PER				TALLA A																			
REOMPLERT PER				REOMPLE A																			
FASE	PERIODE																						
CRITERIS DE DATACIÓ							<table border="1"> <tr><td></td><td></td><td></td><td></td></tr> <tr><td></td><td></td><td></td><td></td></tr> <tr><td></td><td></td><td></td><td></td></tr> <tr><td></td><td></td><td></td><td></td></tr> </table>																
T.S.H. , cuina africana, T.S.A.																							
INTERPRETACIÓ																							
DATA		RESPONSABLE																					
12-7-2001		J.Mª.Palet																					



<b>ESTACIÓ</b>		<b>ANY</b>	<b>ÀREA</b>	<b>SECTOR</b>	<b>AMBIT</b>	<b>No. U.A.</b>	<b>No. U.E.</b>																
CAMP SALA		2001	Porta				3093																
<b>No.PLANTA</b>	<b>No.PI. TOPOG.</b>	<b>No.ALÇAT</b>	<b>No.SECCIÓ</b>	<b>No.FOTO</b>	<b>TIPUS U.E.</b>	<input checked="" type="radio"/> <b>ESTRAT</b> <input type="radio"/> <b>ESTRUCTURA</b> <input type="radio"/> <b>INTERESTRAT</b> <input type="radio"/> <b>ENTERRAMENT</b>																	
<b>DEFINICIÓ</b>		<b>COLOR</b>		<b>CONSISTENCIA</b>																			
Paviment de carrer		marró clar		flonja																			
<b>COMPONENTS</b>		<b>TIPUS FILADES</b>		<b>TÈCNICA CONSTRUCTIVA</b>		<b>DIMENSIONS</b>																	
graves, pedres i materials ceràmics																							
<b>FORMA EN PLANTA</b>		<b>PROFUNDITAT</b>		<b>ORIENTACIÓ</b>		<b>MOSTRES</b>																	
<b>DESCRIPCIÓ</b>																							
Nivell que es troba al costat de 3092 que forma part de la darrera pavimentació del kardo. a diferència del 3092 s'exten pel costat oest del carrer, fins a entrar a l'interval·lum.																							
<b>OBSERVACIONS</b>																							
No és possible establir el punt on acaba aquest estrat i comença el del interval·lum																							
<b>IGUAL A</b>		<b>EN CONTACTE AMB</b>	3092																				
<b>SE LI ADOSSA</b>		<b>S'ADOSSA A</b>																					
<b>COBERT PER</b>	3087	<b>COBREIX A</b>	3095																				
<b>TALLAT PER</b>		<b>TALLA A</b>																					
<b>REOMPLERT PER</b>		<b>REOMPLE A</b>																					
<b>FASE</b>	<b>PERIODE</b>																						
<b>CRITERIS DE DATACIÓ</b>							<table border="1"> <tr><td></td><td></td><td></td><td></td></tr> <tr><td></td><td></td><td></td><td></td></tr> <tr><td></td><td></td><td></td><td></td></tr> <tr><td></td><td></td><td></td><td></td></tr> </table>																
<b>INTERPRETACIÓ</b>																							
Darrer moment documentat de la utilització del kardo com a carrer.																							
<b>DATA</b>		<b>RESPONSABLE</b>																					
16-7-2001		J.Mª Palet																					

ESTACIÓ		ANY	ÀREA	SECTOR	AMBIT	No. U.A.	No. U.E.																
CAMP SALA		2001	porta				3094																
No.PLANTA	No.PI. TOPOG.	No.ALÇAT	No.SECCIÓ	No.FOTO	TIPUS U.E.	<input checked="" type="checkbox"/> ESTRAT <input checked="" type="checkbox"/> ESTRUCTURA <input checked="" type="checkbox"/> INTERESTRAT <input checked="" type="checkbox"/> ENTERRAMENT																	
DEFINICIÓ			COLOR	CONSISTENCIA																			
			fosc	tova																			
COMPONENTS		TIPUS FILADES		TÈCNICA CONSTRUCTIVA		DIMENSIONS																	
terra, ceràmica, ossos																							
FORMA EN PLANTA			PROFUNDITAT	ORIENTACIÓ			MOSTRES																
<b>DESCRIPCIÓ</b>																							
Correspon al primer nivell extret de la rasa de farciment de l'expoli de la muralla (3073) i que també tapa lleugerament l'intervallum.																							
<b>OBSERVACIONS</b>																							
És el mateix estrat que 3048, però en un altra sector de la cala.																							
IGUAL A	3048			EN CONTACTE AMB																			
SE LI ADOSSA				S'ADOSSA A																			
COBERT PER	3040, 3060			COBREIX A		3075 ? (per excavar)																	
TALLAT PER				TALLA A																			
REOMPLERT PER				REOMPLE A		3073																	
FASE	PERÍODE																						
<b>CRITERIS DE DATACIÓ</b>							<table border="1"> <tr><td></td><td></td><td></td><td></td></tr> <tr><td></td><td></td><td></td><td></td></tr> <tr><td></td><td></td><td></td><td></td></tr> <tr><td></td><td></td><td></td><td></td></tr> </table>																
ceràmica TSH, TSA.																							
<b>INTERPRETACIÓ</b>																							
<b>DATA</b>				<b>RESPONSABLE</b>																			
juliol 2001				J.Pera																			

ESTACIÓ		ANY	AREA	SECTOR	AMBIT	No. U.A.	No. U.E.																
CAMP SALA		2001	Porta				3095																
No.PLANTA	No.PI. TOPOG.	No.ALÇAT	No.SECCIÓ	No.FOTO	TIPUS U.E.	<input checked="" type="radio"/> ESTRAT <input type="radio"/> ESTRUCTURA <input type="radio"/> INTERESTRAT <input type="radio"/> ENTERRAMENT																	
DEFINICIÓ			COLOR	CONSISTENCIA																			
Paviment del kardo			clar	dura																			
COMPONENTS		TIPUS FILADES		TÈCNICA CONSTRUCTIVA		DIMENSIONS																	
graves, ceràmica																							
FORMA EN PLANTA			PROFUNDITAT	ORIENTACIÓ			MOSTRES																
<b>DESCRIPCIÓ</b>																							
<p>Nivell corresponent al tercer paviment del kardo, presenta succesives capes de graves i materials molt trinxats, fins uns 40 cm. de gruix, es disposa sobre les dues fases anteriors, la inicial de llosses 3084 i les reformes 3099. L'aspecte es d'un recreixement inencionat però fet mica a mica per anar regularitzant la superfície del ferm.</p>																							
<b>OBSERVACIONS</b>																							
<p>En aquest moment taparia també la canal de desaigües de la ciutat. Cal però acabar de definir-ho a partir de la continuació de l'excavació.</p>																							
IGUAL A				EN CONTACTE AMB																			
SE LI ADOSSA				S'ADOSSA A																			
COBERT PER		3092, 3096, 3093		COBREIX A		3084, 3099																	
TALLAT PER				TALLA A																			
REOMPLERT PER				REOMPLE A																			
FASE	PERIODE																						
<b>CRITERIS DE DATACIÓ</b>							<table border="1"> <tr><td></td><td></td><td></td><td></td></tr> <tr><td></td><td></td><td></td><td></td></tr> <tr><td></td><td></td><td></td><td></td></tr> <tr><td></td><td></td><td></td><td></td></tr> </table>																
TSH, TSA, comuna africana																							
<b>INTERPRETACIÓ</b>																							
<b>DATA</b>				<b>RESPONSABLE</b>																			
27-7-2001				J.Pera																			

ESTACIÓ		ANY	ÀREA	SECTOR	ÀMBIT	No. U.A.	No. U.E.																
CAMP SALA		2001	Porta				3096																
No. PLANTA	No. PI. TOPOG.	No. ALÇAT	No. SECCIÓ	No. FOTO	TIPUS U.E.	<input checked="" type="radio"/> ESTRAT <input checked="" type="radio"/> ESTRUCTURA <input checked="" type="radio"/> INTERESTRAT <input checked="" type="radio"/> ENTERRAMENT																	
DEFINICIÓ			COLOR	CONSISTENCIA																			
			marró fosc	dura																			
COMPONENTS		TIPUS FILADES		TÈCNICA CONSTRUCTIVA		DIMENSIONS																	
pedruscall i graves, ceràmica																							
FORMA EN PLANTA			PROFUNDITAT		ORIENTACIÓ		MOSTRES																
<b>DESCRIPCIÓ</b>																							
Es un nivell de reompliment format per graves i ceràmica que apareix dins (a sota) del darrer paviment 3092, possiblement reomple un possible esboranc del carrer																							
<b>OBSERVACIONS</b>																							
IGUAL A				EN CONTACTE AMB																			
SE LI ADOSSA				S'ADOSSA A		3093																	
COBERT PER		3092		COBREIX A																			
TALLAT PER				TALLA A																			
REOMPLERT PER				REOMPLE A																			
FASE	PERÍODE			<table border="1" style="width: 100%; height: 100%; border-collapse: collapse;"> <tr><td style="width: 25px; height: 25px;"></td><td style="width: 25px; height: 25px;"></td><td style="width: 25px; height: 25px;"></td><td style="width: 25px; height: 25px;"></td></tr> <tr><td style="width: 25px; height: 25px;"></td><td style="width: 25px; height: 25px;"></td><td style="width: 25px; height: 25px;"></td><td style="width: 25px; height: 25px;"></td></tr> <tr><td style="width: 25px; height: 25px;"></td><td style="width: 25px; height: 25px;"></td><td style="width: 25px; height: 25px;"></td><td style="width: 25px; height: 25px;"></td></tr> <tr><td style="width: 25px; height: 25px;"></td><td style="width: 25px; height: 25px;"></td><td style="width: 25px; height: 25px;"></td><td style="width: 25px; height: 25px;"></td></tr> </table>																			
<b>CRITERIS DE DATAÇIÓ</b>																							
<b>INTERPRETACIÓ</b>																							
<b>DATA</b>		<b>RESPONSABLE</b>																					
juliol 2001		J.Mª Palet																					

ESTACIÓ		ANY	ÀREA	SECTOR	AMBIT	No. U.A.	No. U.E.																
CAMP SALA		2001	Porta				3097																
No.PLANTA	No.PI. TOPOG.	No.ALÇAT	No.SECCIÓ	No.FOTO	TIPUS U.E.	<input type="checkbox"/> ESTRAT <input checked="" type="checkbox"/> ESTRUCTURA <input type="checkbox"/> INTERESTRAT <input type="checkbox"/> ENTERRAMENT																	
DEFINICIÓ			COLOR	CONSISTENCIA																			
ELEVACIÓ MUR																							
COMPONENTS		TIPUS FILADES		TÈCNICA CONSTRUCTIVA		DIMENSIONS																	
FORMA EN PLANTA			PROFUNDITAT	ORIENTACIÓ		MOSTRES																	
<b>DESCRIPCIÓ</b>																							
Vist en planta cal acabar d'excavar. Sembla un mur coetani a la 3ª fase del kardo (3095)																							
<b>OBSERVACIONS</b>																							
IGUAL A				EN CONTACTE AMB																			
SE LI ADOSSA				S'ADOSSA A																			
COBERT PER		3092		COBREIX A																			
TALLAT PER				TALLA A																			
REOMPLERT PER				REOMPLE A																			
FASE	PERÍODE																						
<b>CRITERIS DE DATACIÓ</b>				<table border="1" style="width: 100%; height: 100%; border-collapse: collapse;"> <tr><td style="width: 25px; height: 25px;"></td><td style="width: 25px; height: 25px;"></td><td style="width: 25px; height: 25px;"></td><td style="width: 25px; height: 25px;"></td></tr> <tr><td style="width: 25px; height: 25px;"></td><td style="width: 25px; height: 25px;"></td><td style="width: 25px; height: 25px;"></td><td style="width: 25px; height: 25px;"></td></tr> <tr><td style="width: 25px; height: 25px;"></td><td style="width: 25px; height: 25px;"></td><td style="width: 25px; height: 25px;"></td><td style="width: 25px; height: 25px;"></td></tr> <tr><td style="width: 25px; height: 25px;"></td><td style="width: 25px; height: 25px;"></td><td style="width: 25px; height: 25px;"></td><td style="width: 25px; height: 25px;"></td></tr> </table>																			
<b>INTERPRETACIÓ</b>																							
<b>DATA</b>				<b>RESPONSABLE</b>																			
juliol 2001				J.Pera																			



ESTACIÓ		ANY	ÀREA	SECTOR	ÀMBIT	No. U.A.	No. U.E.																
CAMP SALA		2001	Porta				3098																
No.PLANTA	No.PI. TOPOG.	No.ALÇAT	No.SECCIÓ	No.FOTO	TIPUS U.E.	<input type="radio"/> ESTRAT <input checked="" type="radio"/> ESTRUCTURA <input type="radio"/> INTERESTRAT <input type="radio"/> ENTERRAMENT																	
DEFINICIÓ			COLOR	CONSISTENCIA																			
ELEVACIÓ MUR																							
COMPONENTS		TIPUS FILADES		TÈCNICA CONSTRUCTIVA		DIMENSIONS																	
FORMA EN PLANTA			PROFUNDITAT	ORIENTACIÓ		MOSTRES																	
<b>DESCRIPCIÓ</b>																							
Mur molt alterat i destruït que apareix relacionat amb la 4 fase del kardo, situat intramurs. Possiblement marqui el límit est del kardo en la fase més tardana, la quarta.																							
<b>OBSERVACIONS</b>																							
Cal acabar d'excavar																							
<b>IGUAL A</b>				<b>EN CONTACTE AMB</b>																			
<b>SE LI ADOSSA</b>		3092		<b>S'ADOSSA A</b>																			
<b>COBERT PER</b>		3087, 3000		<b>COBREIX A</b>																			
<b>TALLAT PER</b>				<b>TALLA A</b>																			
<b>REOMPLERT PER</b>				<b>REOMPLE A</b>																			
<b>FASE</b>	<b>PERÍODE</b>																						
<b>CRITERIS DE DATACIÓ</b>							<table border="1"> <tr><td></td><td></td><td></td><td></td></tr> <tr><td></td><td></td><td></td><td></td></tr> <tr><td></td><td></td><td></td><td></td></tr> <tr><td></td><td></td><td></td><td></td></tr> </table>																
<b>INTERPRETACIÓ</b>																							
<b>DATA</b>				<b>RESPONSABLE</b>																			
juliol 2001				J.Pera																			

ESTACIÓ		ANY	ÀREA	SECTOR	ÀMBIT	No. U.A.	No. U.E.
CAMP SALA		2001	Porta				3099
No.PLANTA	No.PI. TOPOG.	No.ALÇAT	No.SECCIÓ	No.FOTO	TIPUS U.E.	<input checked="" type="radio"/> ESTRAT <input type="radio"/> ESTRUCTURA <input type="radio"/> INTERESTRAT <input type="radio"/> ENTERRAMENT	
DEFINICIÓ			COLOR	CONSISTÈNCIA			
Reparacions del kardo							
COMPONENTS		TIPUS FILADES		TÈCNICA CONSTRUCTIVA		DIMENSIONS	
graves							
FORMA EN PLANTA			PROFUNDITAT		ORIENTACIÓ		MOSTRES
<b>DESCRIPCIÓ</b>							
<p>Aquesta UE identifica totes les reparacions que s'observen a les llosses de la primera fase del kardo. Estàn formades bàsicament per graves molt ben cimentades que s'encaixen dins les esclertes i forats del paviment, en alguns punts aquesta reparació s'ha extret i ha aportat algun material.</p> <p>En realitat ha estat individualitzat a darrera hora quan s'ha vist que la unió amb el paviment de llosses era molt més sòlida que un simple abocament de grava per regularitzar. Per tant podriem parlar d'una subfase entre les dues més clares 3084 i 3095.</p>							
<b>OBSERVACIONS</b>							
<p>Cap la possibilitat que s'hagi contaminat amb l'estrat que el tapa que té la mateixa aparença de graves, encara que molt més soltes (3095). Cal continuar la comprovació, sobretot de materials.</p>							
IGUAL A				EN CONTACTE AMB			
SE LI ADOSSA				S'ADOSSA A			
COBERT PER		3095		COBREIX A		3084	
TALLAT PER				TALLA A			
REOMPLERT PER				REOMPLE A			
FASE	PERÍODE						
<b>CRITERIS DE DATACIÓ</b>							
comuna africana							
<b>INTERPRETACIÓ</b>							
Segona fase del paviment del carrer.							
DATA				RESPONSABLE			
juliol 2001				J.Pera			


ESTACIÓ		ANY	AREA	SECTOR	AMBIT	No. U.A.	No. U.E.																
CAMP SALA		2002	Porta	Exterior			3100																
No.PLANTA	No.PI. TOPOG.	No.ALÇAT	No.SECCIÓ	No.FOTO	TIPUS U.E.	<input type="checkbox"/> ESTRAT <input type="checkbox"/> ESTRUCTURA <input type="checkbox"/> INTERESTRAT <input type="checkbox"/> ENTERRAMENT																	
DEFINICIÓ			COLOR	CONSISTENCIA																			
Nivell de fonamentació			gris																				
COMPONENTS		TIPUS FILADES		TÈCNICA CONSTRUCTIVA		DIMENSIONS																	
graves, algiles i carbons																							
FORMA EN PLANTA			PROFUNDITAT	ORIENTACIÓ		MOSTRES																	
<b>DESCRIPCIÓ</b>																							
Nivell arqueològic que s'extén per sota la muralla i torre per la banda exterior, que correspon al nivell de fonamentació de la torre i muralla.																							
<b>OBSERVACIONS</b>																							
No s'ha excavat en extensió, tan sols un petit sondeig arran de porta i torre han estat suficients per identificar-lo.																							
IGUAL A				EN CONTACTE AMB																			
SE LI ADOSSA				S'ADOSSA A		3067																	
COBERT PER		3083, 3067, 3045		COBREIX A		nivell natural																	
TALLAT PER				TALLA A																			
REOMPLERT PER				REOMPLE A																			
FASE		PERIODE																					
<b>CRITERIS DE DATACIÓ</b>		<table border="1"> <tr> <td><input type="checkbox"/></td> <td><input type="checkbox"/></td> <td><input type="checkbox"/></td> <td><input type="checkbox"/></td> </tr> <tr> <td><input type="checkbox"/></td> <td><input type="checkbox"/></td> <td><input type="checkbox"/></td> <td><input type="checkbox"/></td> </tr> <tr> <td><input type="checkbox"/></td> <td><input type="checkbox"/></td> <td><input type="checkbox"/></td> <td><input type="checkbox"/></td> </tr> <tr> <td><input type="checkbox"/></td> <td><input type="checkbox"/></td> <td><input type="checkbox"/></td> <td><input type="checkbox"/></td> </tr> </table>						<input type="checkbox"/>	<input type="checkbox"/>	<input type="checkbox"/>	<input type="checkbox"/>	<input type="checkbox"/>	<input type="checkbox"/>	<input type="checkbox"/>	<input type="checkbox"/>	<input type="checkbox"/>	<input type="checkbox"/>	<input type="checkbox"/>	<input type="checkbox"/>	<input type="checkbox"/>	<input type="checkbox"/>	<input type="checkbox"/>	<input type="checkbox"/>
<input type="checkbox"/>	<input type="checkbox"/>							<input type="checkbox"/>	<input type="checkbox"/>														
<input type="checkbox"/>	<input type="checkbox"/>	<input type="checkbox"/>	<input type="checkbox"/>																				
<input type="checkbox"/>	<input type="checkbox"/>	<input type="checkbox"/>	<input type="checkbox"/>																				
<input type="checkbox"/>	<input type="checkbox"/>	<input type="checkbox"/>	<input type="checkbox"/>																				
ceràmica ibèrica i àmfora itàlica																							
<b>INTERPRETACIÓ</b>																							
Seria la fase previa a la construcció de la muralla																							
<b>DATA</b>		<b>RESPONSABLE</b>																					
juliol 2002		J.Pera																					


ESTACIÓ		ANY	ÀREA	SECTOR	ÀMBIT	No. U.A.	No. U.E.																
CAMP SALA		2002	Torre				3101																
No. PLANTA	No. PI. TOPOG.	No. ALÇAT	No. SECCIÓ	No. FOTO	TIPUS U.E.	<input checked="" type="radio"/> ESTRAT <input type="radio"/> ESTRUCTURA <input type="radio"/> INTERESTRAT <input type="radio"/> ENTERRAMENT																	
DEFINICIÓ		COLOR		CONSISTÈNCIA																			
Nivell de farciment		marró		regular																			
COMPONENTS		TIPUS FILADES		TÈCNICA CONSTRUCTIVA		DIMENSIONS																	
graves, argiles i pedres																							
FORMA EN PLANTA		PROFUNDITAT		ORIENTACIÓ		MOSTRES																	
<b>DESCRIPCIÓ</b>																							
Nivell arqueològic que omplena la part interior de la torre. Gairebé no apareix material arqueològic; en alguns punts apareix acumulació de pedres de la mateixa textura i format que el farciment interior de la muralla.																							
<b>OBSERVACIONS</b>																							
No s'ha excavat en la seva totalitat (any 2002).																							
IGUAL A				EN CONTACTE AMB																			
SE LI ADOSSA				S'ADOSSA A		3067, 3066, 3049 i 3045																	
COBERT PER				COBREIX A		nivell natural																	
TALLAT PER				TALLA A																			
REOMPLERT PER				REOMPLE A																			
FASE	PERÍODE																						
<b>CRITERIS DE DATACIÓ</b>							<table border="1"> <tr><td></td><td></td><td></td><td></td></tr> <tr><td></td><td></td><td></td><td></td></tr> <tr><td></td><td></td><td></td><td></td></tr> <tr><td></td><td></td><td></td><td></td></tr> </table>																
<b>INTERPRETACIÓ</b>																							
Tot fa pensar que la torre a l'alçada conservada de dues filades seria massissa																							
<b>DATA</b>				<b>RESPONSABLE</b>																			
juliol 2002				J.Pera																			

ESTACIÓ		ANY	ÀREA	SECTOR	ÀMBIT	No. U.A.	No. U.E.																
CAMP SALA		2002	Torre				3102																
No. PLANTA	No. PI. TOPOG.	No. ALÇAT	No. SECCIÓ	No. FOTO	TIPUS U.E.	<input checked="" type="radio"/> ESTRAT <input checked="" type="radio"/> ESTRUCTURA <input checked="" type="radio"/> INTERESTRAT <input checked="" type="radio"/> ENTERRAMENT																	
DEFINICIÓ			COLOR	CONSISTENCIA																			
Nivell de farciment			marró	dura																			
COMPONENTS		TIPUS FILADES		TÈCNICA CONSTRUCTIVA		DIMENSIONS																	
argiles i pedres																							
FORMA EN PLANTA			PROFUNDITAT		ORIENTACIÓ		MOSTRES																
<b>DESCRIPCIÓ</b>																							
Nivell arqueològic que tapava parcialment la paret de l'habitació tardana fora muralla (UE's 3047 i 3070). La terra era de consistència dura.																							
<b>OBSERVACIONS</b>																							
Va ser excavat parcialment, en els seus primers centímetres amb la màquina excavadora, quan es va procedir a extreure el nivell superficial																							
IGUAL A	3056 i 3042			EN CONTACTE AMB																			
SE LI ADOSSA				S'ADOSSA A																			
COBERT PER	superficial			COBREIX A		3106, 3047 i 3070																	
TALLAT PER				TALLA A																			
REOMPLERT PER				REOMPLE A																			
FASE	PERÍODE																						
<b>CRITERIS DE DATAÇIÓ</b>							<table border="1" style="width: 100%; height: 100%; border-collapse: collapse;"> <tr><td style="width: 25px; height: 25px;"></td><td style="width: 25px; height: 25px;"></td><td style="width: 25px; height: 25px;"></td><td style="width: 25px; height: 25px;"></td></tr> <tr><td style="width: 25px; height: 25px;"></td><td style="width: 25px; height: 25px;"></td><td style="width: 25px; height: 25px;"></td><td style="width: 25px; height: 25px;"></td></tr> <tr><td style="width: 25px; height: 25px;"></td><td style="width: 25px; height: 25px;"></td><td style="width: 25px; height: 25px;"></td><td style="width: 25px; height: 25px;"></td></tr> <tr><td style="width: 25px; height: 25px;"></td><td style="width: 25px; height: 25px;"></td><td style="width: 25px; height: 25px;"></td><td style="width: 25px; height: 25px;"></td></tr> </table>																
<b>INTERPRETACIÓ</b>																							
Formaria part del nivell de colmatació general que amortitza aquesta casa extramurs amb possibilitat d'intrusions des de la superfície																							
<b>DATA</b>			<b>RESPONSABLE</b>																				
juliol 2002			J.Pera																				

ESTACIÓ		ANY	ÀREA	SECTOR	AMBIT	No. U.A.	No. U.E.																
CAMP SALA		2002	Torre				3103																
No. PLANTA	No. PI. TOPOG.	No. ALÇAT	No. SECCIÓ	No. FOTO	TIPUS U.E.	<input type="radio"/> ESTRAT <input type="radio"/> ESTRUCTURA <input type="radio"/> INTERESTRAT <input checked="" type="radio"/> ENTERRAMENT																	
DEFINICIÓ			COLOR	CONSISTENCIA																			
Inhumació destruïda			marró	dura																			
COMPONENTS		TIPUS FILADES	TÈCNICA CONSTRUCTIVA		DIMENSIONS																		
argiles , ossos humans i pedres																							
FORMA EN PLANTA		PROFUNDITAT	ORIENTACIÓ		MOSTRES																		
DESCRIPCIÓ																							
<p>Es tracta d'una inhumació que sembla aprofitar en part la paret exterior de la muralla en el punt on fa la inflexió. En la seva excavació s'ha pogut comprovar com els ossos no presenten una connexió anatómica, però estan concentrats en aquest punt. El fet de no ser-hi tots els ossos suggereix que seria un dipòsit secundari o bé s'ha remogut la terra d'aquest sector. No s'ha identificat cap mena de fossa.</p>																							
OBSERVACIONS																							
Sobretot premoninen els ossos de les extremitats inferiors i del peu.																							
IGUAL A				EN CONTACTE AMB																			
SE LI ADOSSA				S'ADOSSA A																			
COBERT PER	superficial			COBREIX A																			
TALLAT PER				TALLA A	3102																		
REOMPLERT PER				REOMPLE A																			
FASE	PERÍODE																						
CRITERIS DE DATACIÓ				<table border="1"> <tr><td></td><td></td><td></td><td></td></tr> <tr><td></td><td></td><td></td><td></td></tr> <tr><td></td><td></td><td></td><td></td></tr> <tr><td></td><td></td><td></td><td></td></tr> </table>																			
INTERPRETACIÓ																							
<p>Sembla tractar-se d'un dels enterraments tardans que anem trobant en aquesta part exterior de la muralla.</p>																							
DATA		RESPONSABLE																					
juliol 2002		J.Pera																					




ESTACIÓ		ANY	ÀREA	SECTOR	ÀMBIT	No. U.A.	No. U.E.
CAMP SALA		2002	Intervallum				3104
No.PLANTA	No.PI. TOPOG.	No.ALÇAT	No.SECCIÓ	No.FOTO	TIPUS U.E.	<input type="radio"/> ESTRAT <input type="radio"/> ESTRUCTURA <input type="radio"/> INTERESTRAT <input checked="" type="radio"/> ENTERRAMENT	
DEFINICIÓ			COLOR	CONSISTENCIA			
Inhumació			marró	dura			
COMPONENTS		TIPUS FILADES		TÈCNICA CONSTRUCTIVA		DIMENSIONS	
argiles , ossos humans i pedres							
FORMA EN PLANTA			PROFUNDITAT	ORIENTACIÓ		MOSTRES	
DESCRIPCIÓ							
Es tracta d'una inhumació d'un individu jove, no s'ha determinat encara el sexe. posició de cubit-supí, amb orientació oest-est, els peus apareixen sobre dues pedres planes. No apareix material associat a les restes.							
OBSERVACIONS							
L'esquelet es troba conservat sencer.							
IGUAL A				EN CONTACTE AMB			
SE LI ADOSSA				S'ADOSSA A			
COBERT PER		3000		COBREIX A			
TALLAT PER				TALLA A		3055	
REOMPLERT PER				REOMPLE A		3105	
FASE		PERÍODE					
CRITERIS DE DATACIÓ							
INTERPRETACIÓ							
Sembla tractar-se d'un dels enterraments tardans que anem trobant en aquesta zona de la ciutat.							
DATA				RESPONSABLE			
juliol 2002				J.Pera			



<b>ESTACIÓ</b>		<b>ANY</b>	<b>AREA</b>	<b>SECTOR</b>	<b>AMBIT</b>	<b>No. U.A.</b>	<b>No. U.E.</b>																
CAMP SALA		2002	Intervallum				3105																
<b>No.PLANTA</b>	<b>No.PI. TOPOG.</b>	<b>No.ALÇAT</b>	<b>No.SECCIÓ</b>	<b>No.FOTO</b>	<b>TIPUS U.E.</b>	<input type="radio"/> ESTRAT <input type="radio"/> ESTRUCTURA <input checked="" type="radio"/> INTERESTRAT <input type="radio"/> ENTERRAMENT																	
<b>DEFINICIÓ</b>			<b>COLOR</b>	<b>CONSISTENCIA</b>																			
Fossa d'inhumació																							
<b>COMPONENTS</b>		<b>TIPUS FILADES</b>		<b>TÈCNICA CONSTRUCTIVA</b>		<b>DIMENSIONS</b>																	
<b>FORMA EN PLANTA</b>			<b>PROFUNDITAT</b>	<b>ORIENTACIÓ</b>		<b>MOSTRES</b>																	
rectangular?																							
<b>DESCRIPCIÓ</b>																							
<p>Es tracta de la fossa pertanyent a la inhumació 3104. Orientada en sentit W-E. Aquesta estructura no ha aparegut clarament delimitada; però òbviament va haver d'existir, ja que l'esquelet es trobava en connexió in situ, es a dir estem davant d'un enterrament primari.</p>																							
<b>OBSERVACIONS</b>																							
L'esquelet es troba conservat sencer.																							
<b>IGUAL A</b>		<b>EN CONTACTE AMB</b>																					
<b>SE LI ADOSSA</b>		<b>S'ADOSSA A</b>																					
<b>COBERT PER</b>	3000	<b>COBREIX A</b>																					
<b>TALLAT PER</b>		<b>TALLA A</b>		3055																			
<b>REOMPLERT PER</b>	30104	<b>REOMPLE A</b>																					
<b>FASE</b>	<b>PERÍODE</b>																						
<b>CRITERIS DE DATAÇIÓ</b>							<table border="1"> <tr><td></td><td></td><td></td><td></td></tr> <tr><td></td><td></td><td></td><td></td></tr> <tr><td></td><td></td><td></td><td></td></tr> <tr><td></td><td></td><td></td><td></td></tr> </table>																
<b>INTERPRETACIÓ</b>																							
Sembla tractar-se d'un dels enterraments tardans que anem trobant en aquesta zona de la ciutat.																							
<b>DATA</b>							<b>RESPONSABLE</b>																
juliol 2002							J.Pera																

ESTACIÓ		ANY	ÀREA	SECTOR	ÀMBIT	No. U.A.	No. U.E.
CAMP SALA		2002	Casa extramurs				3106
No. PLANTA	No. Pl. TOPOG.	No. ALÇAT	No. SECCIÓ	No. FOTO	TIPUS U.E.	<input checked="" type="radio"/> ESTRAT <input type="radio"/> ESTRUCTURA <input type="radio"/> INTERESTRAT <input type="radio"/> ENTERRAMENT	
DEFINICIÓ			COLOR	CONSISTENCIA			
estrat destrucció			marró	dura			
COMPONENTS		TIPUS FILADES		TÈCNICA CONSTRUCTIVA		DIMENSIONS	
argila, cendres i materials							
FORMA EN PLANTA			PROFUNDITAT		ORIENTACIÓ		MOSTRES
<b>DESCRIPCIÓ</b>							
<p>Estrat molt argilós fora muralla, pertanyent a l'àmbit que formen les parets 3047 i 3070 (parets que s'adonen a la façana exterior de la muralla i torre. Entre els materials que formen part de l'estrat trobem restes d'estuc de calç i algunes teules gairebé senceres. Entre els materials destaca la presència d'una gerra, una àmfora i un petit <i>dolium</i>, gairebé sencers, forca restes de claus de ferro, una punta de fletxa i un ganivet sencer. També apareix una gran quantitat de cendres que endureixen part d'aquest estrat per acció del foc, fins el punt de ser considerat un nou estrat (UE 3121).</p>							
<b>OBSERVACIONS</b>							
La seva superficialitat fa pensar que una part d'aquest estrat de destrucció va desaparèixer per acció dels treballs agrícoles							
IGUAL A		3121		EN CONTACTE AMB			
SE LI ADOSSA				S'ADOSSA A		3121	
COBERT PER		3000		COBREIX A		3112, 3047 i 3070	
TALLAT PER				TALLA A			
REOMPLERT PER				REOMPLE A			
FASE	PERIODE						
<b>CRITERIS DE DATACIÓ</b>							
<b>INTERPRETACIÓ</b>							
Sembla tractar-se de la part baixa d'un estrat de destrucció de la casa extramurs.							
DATA				RESPONSABLE			
juliol 2002				J.Pera			



ESTACIÓ		ANY	AREA	SECTOR	AMBIT	No. U.A.	No. U.E.																
CAMP SALA		2002	Intervallum				3107																
No. PLANTA	No. PI. TOPOG.	No. ALÇAT	No. SECCIÓ	No. FOTO	TIPUS U.E.	<input checked="" type="radio"/> ESTRAT <input checked="" type="radio"/> ESTRUCTURA <input checked="" type="radio"/> INTERESTRAT <input checked="" type="radio"/> ENTERRAMENT																	
DEFINICIÓ		COLOR		CONSISTENCIA																			
estrat destrucció/habitació?		marró		dura																			
COMPONENTS		TIPUS FILADES		TÈCNICA CONSTRUCTIVA		DIMENSIONS																	
argila i pedres																							
FORMA EN PLANTA		PROFUNDITAT		ORIENTACIÓ		MOSTRES																	
<b>DESCRIPCIÓ</b>																							
<p>Estrat argilós amb pedres petites i argila endurida. El material que presenta és força antic (ibèrica pintada i àmfora) però persisteix encara algun fragment molt petit de sigil.lata hispànica q nivells fondos que no fa pensar en que siguin contaminacions de l'estrat que el tapava (UE 3055); tot i que hem de fer constar que la separació entre 3055 i 3107 va ser feta artificialment a nivell de la cota de la superfície conservada de la paret 3059. El límit per la banda est el marca l'aparició en el marge sud de la paret en angle UE 3117 i la desaparició de la paret 3059. Tot plegat el límit est serà un límit teòric induït per les restes muraries anteriorment esmentades.</p>																							
<b>OBSERVACIONS</b>																							
Coincidint amb l'excavaci d'aquest nivell va apareixer una aliniació de pedres força destruïda que identifiquem com les restes d'una canal (3119) hi que s'han conservat in situ (2002).																							
IGUAL A	3108	EN CONTACTE AMB																					
SE LI ADOSSA	3108	S'ADOSSA A		3108, 3059																			
COBERT PER	3055	COBREIX A		3120																			
TALLAT PER	3119	TALLA A																					
REOMPLERT PER		REOMPLE A																					
FASE	PERÍODE		<table border="1"> <tr><td></td><td></td><td></td><td></td></tr> <tr><td></td><td></td><td></td><td></td></tr> <tr><td></td><td></td><td></td><td></td></tr> <tr><td></td><td></td><td></td><td></td></tr> </table>																				
<b>CRITERIS DE DATACIÓ</b>																							
Ceràmica																							
<b>INTERPRETACIÓ</b>																							
<b>DATA</b>		<b>RESPONSABLE</b>																					
juliol 2002		J.Pera																					

<b>ESTACIÓ</b>		<b>ANY</b>	<b>ÀREA</b>	<b>SECTOR</b>	<b>AMBIT</b>	<b>No. U.A.</b>	<b>No. U.E.</b>																
CAMP SALA		2002	Intervallum				3108																
<b>No. PLANTA</b>	<b>No. PI. TOPOG.</b>	<b>No. ALÇAT</b>	<b>No. SECCIÓ</b>	<b>No. FOTO</b>	<b>TIPUS U.E.</b>	<input checked="" type="radio"/> ESTRAT <input type="radio"/> ESTRUCTURA <input type="radio"/> INTERESTRAT <input type="radio"/> ENTERRAMENT																	
<b>DEFINICIÓ</b>		<b>COLOR</b>		<b>CONSISTÈNCIA</b>																			
estrat destrucció/habitació?		marró		dura																			
<b>COMPONENTS</b>		<b>TIPUS FILADES</b>		<b>TÈCNICA CONSTRUCTIVA</b>		<b>DIMENSIONS</b>																	
argila i pedres																							
<b>FORMA EN PLANTA</b>		<b>PROFUNDITAT</b>		<b>ORIENTACIÓ</b>		<b>MOSTRES</b>																	
<b>DESCRIPCIÓ</b>																							
<p>Estrat argilós amb pedres petites i argila endurida. El material que presenta és força antic (ibèrica pintada i àmfora) però persisteix encara algun fragment molt petit de sigil.lata hispànica. És a dir és igual que l'anterior 3107; la separació d'aquest mateix nivell en dues referències va fer-se perquè vam voler separar la part que apareixia a nivell de la porta d'entrada que trobem a la paret 3059, per si constituïa un paviment que s'hagués conservat anivellat amb la porta. El límit oest el trobarem en el tall de la rasa practicada a la zona l'any 2000 que deixava al descobert les parets 3059 i 3058.</p>																							
<b>OBSERVACIONS</b>																							
<p>Aquest estrat s'acaba quan arribem a nivell de l'estrat 3062, que a partir d'ara l'unificarem amb el 3120 i que encara no hem excavat.</p>																							
<b>IGUAL A</b>	3107		<b>EN CONTACTE AMB</b>																				
<b>SE LI ADOSSA</b>	3107		<b>S'ADOSSA A</b>		3107, 3059, 3058																		
<b>COBERT PER</b>	3055		<b>COBREIX A</b>		3120, 3062																		
<b>TALLAT PER</b>	3119		<b>TALLA A</b>																				
<b>REOMPLERT PER</b>			<b>REOMPLE A</b>																				
<b>FASE</b>	<b>PERIODE</b>		<table border="1"> <tr><td></td><td></td><td></td><td></td></tr> <tr><td></td><td></td><td></td><td></td></tr> <tr><td></td><td></td><td></td><td></td></tr> <tr><td></td><td></td><td></td><td></td></tr> </table>																				
<b>CRITERIS DE DATACIÓ</b>																							
Ceràmica																							
<b>INTERPRETACIÓ</b>																							
Per ara sembla més un nivell de farciment que no pas un nivell d'habitació																							
<b>DATA</b>		<b>RESPONSABLE</b>																					
juliol 2002		J.Pera																					

ESTACIÓ		ANY	AREA	SECTOR	AMBIT	No. U.A.	No. U.E.																
CAMP SALA		2002	Intervallum				3109																
No.PLANTA	No.PI. TOPOG.	No.ALÇAT	No.SECCIÓ	No.FOTO	TIPUS U.E.	<input type="radio"/> ESTRAT <input checked="" type="radio"/> ESTRUCTURA <input type="radio"/> INTERESTRAT <input type="radio"/> ENTERRAMENT																	
DEFINICIÓ			COLOR	CONSISTENCIA																			
SÒL CONSTRUÏT				dura																			
COMPONENTS		TIPUS FILADES		TÈCNICA CONSTRUCTIVA		DIMENSIONS																	
argila i pedres						amplada de 1 m.																	
FORMA EN PLANTA			PROFUNDITAT		ORIENTACIÓ		MOSTRES																
<b>DESCRIPCIÓ</b>																							
<p>Es tracta de la vorera construïda entre l'intervallum i la façana de les cases que s'obren a aquest. Està construïda a base un bordó de pedra que segueix l'orientació del carrer, i entre aquest i la façana trobem un paviment molt endurit de pedra i terra (calç?), semblant al del carrer. Presenta una lleugera inclinació vers la zona de circulació de l'intervallum. La zona on ha aparegut més ben conservat és just enfront de la porta de la casa de l'intervallum, passa aquesta en direcció est, és per el bordó però no el paviment que apareix ara força més inclinat fins a difuminar-se amb el ferm del carrer. per la banda oest (encara en curs d'excavació) sembla complicar-se més i surt a un nivell més elevat.</p>																							
<b>OBSERVACIONS</b>																							
S'adossa al pavimnt de l'intervallum 3051. No presenta materials																							
IGUAL A				EN CONTACTE AMB																			
SE LI ADOSSA				S'ADOSSA A		3051, 3059,																	
COBERT PER		3060		COBREIX A																			
TALLAT PER				TALLA A																			
REOMPLERT PER				REOMPLE A																			
FASE	PERÍODE																						
<b>CRITERIS DE DATACIÓ</b>							<table border="1" style="width: 100%; height: 100%; border-collapse: collapse;"> <tr><td style="width: 25px; height: 25px;"></td><td style="width: 25px; height: 25px;"></td><td style="width: 25px; height: 25px;"></td><td style="width: 25px; height: 25px;"></td></tr> <tr><td style="width: 25px; height: 25px;"></td><td style="width: 25px; height: 25px;"></td><td style="width: 25px; height: 25px;"></td><td style="width: 25px; height: 25px;"></td></tr> <tr><td style="width: 25px; height: 25px;"></td><td style="width: 25px; height: 25px;"></td><td style="width: 25px; height: 25px;"></td><td style="width: 25px; height: 25px;"></td></tr> <tr><td style="width: 25px; height: 25px;"></td><td style="width: 25px; height: 25px;"></td><td style="width: 25px; height: 25px;"></td><td style="width: 25px; height: 25px;"></td></tr> </table>																
<b>INTERPRETACIÓ</b>																							
<b>DATA</b>				<b>RESPONSABLE</b>																			
juliol 2002				J.Pera																			



ESTACIÓ		ANY	AREA	SECTOR	AMBIT	No. U.A.	No. U.E.																
CAMP SALA		2002	Intervallum				3110																
No.PLANTA	No.PI. TOPOG.	No.ALÇAT	No.SECCIÓ	No.FOTO	TIPUS U.E.	<input checked="" type="radio"/> ESTRAT <input type="radio"/> ESTRUCTURA <input type="radio"/> INTERESTRAT <input type="radio"/> ENTERRAMENT																	
DEFINICIÓ			COLOR	CONSISTENCIA																			
Estrat destrucció (reompliment?)				dura																			
COMPONENTS		TIPUS FILADES		TÈCNICA CONSTRUCTIVA		DIMENSIONS																	
argila i pedres																							
FORMA EN PLANTA			PROFUNDITAT		ORIENTACIÓ		MOSTRES																
<b>DESCRIPCIÓ</b>																							
<p>Estrat definit en el mateix moment que el 3107 i 3108, corresponent a la part més oriental entre el possible límit de la casa, marcat per la paret del marge UE 3117. En aquesta part s'observa la presència de molta més pedra depetit format i molt més material "ibèric", tot i trobar algun fragment de TS hispànica. El trobem immediatament al darrera al carreu de la porta que es troba desplaçat sobre el paviment de l'intervallum; això fa pensar que es tracta d'un nivell posterior al desmuntatge de la muralla/porta. La paret (3118) que delimita la darrera fase de paviments del kardo (UE 3092) si posa per sobre.</p>																							
<b>OBSERVACIONS</b>																							
IGUAL A				EN CONTACTE AMB																			
SE LI ADOSSA				S'ADOSSA A		3107,																	
COBERT PER		3060, 3118		COBREIX A																			
TALLAT PER				TALLA A																			
REOMPLERT PER				REOMPLE A																			
FASE	PERIODE																						
<b>CRITERIS DE DATACIÓ</b>							<table border="1"> <tr><td></td><td></td><td></td><td></td></tr> <tr><td></td><td></td><td></td><td></td></tr> <tr><td></td><td></td><td></td><td></td></tr> <tr><td></td><td></td><td></td><td></td></tr> </table>																
<b>INTERPRETACIÓ</b>																							
<b>DATA</b>				<b>RESPONSABLE</b>																			
juliol 2002				J.Pera																			

ESTACIÓ		ANY	AREA	SECTOR	AMBIT	No. U.A.	No. U.E.																
CAMP SALA		2002	Casa extramurs				3111																
No.PLANTA	No.Pl. TOPOG.	No.ALÇAT	No.SECCIÓ	No.FOTO	TIPUS U.E.	<input checked="" type="radio"/> ESTRAT <input type="radio"/> ESTRUCTURA <input type="radio"/> INTERESTRAT <input type="radio"/> ENTERRAMENT																	
DEFINICIÓ			COLOR	CONSISTENCIA																			
Estrat reompliment				dura																			
COMPONENTS		TIPUS FILADES		TÈCNICA CONSTRUCTIVA		DIMENSIONS																	
argila																							
FORMA EN PLANTA			PROFUNDITAT	ORIENTACIÓ		MOSTRES																	
DESCRIPCIÓ																							
Estrat petit i allargassat que apareix entre la paret N-S de la casa extramurs (3070) i la paret oest de la torre 3049. És just l'estrat que feia de llit a l'enterrament que va apareixer dins aquest àmbit (UE 3069)																							
OBSERVACIONS																							
IGUAL A				EN CONTACTE AMB																			
SE LI ADOSSA				S'ADOSSA A		3070 i 3049																	
COBERT PER		3069		COBREIX A																			
TALLAT PER				TALLA A																			
REOMPLERT PER				REOMPLE A																			
FASE	PERÍODE			<table border="1" style="width: 100%; height: 100%; border-collapse: collapse;"> <tr><td style="width: 25px; height: 25px;"></td><td style="width: 25px; height: 25px;"></td><td style="width: 25px; height: 25px;"></td><td style="width: 25px; height: 25px;"></td></tr> <tr><td style="width: 25px; height: 25px;"></td><td style="width: 25px; height: 25px;"></td><td style="width: 25px; height: 25px;"></td><td style="width: 25px; height: 25px;"></td></tr> <tr><td style="width: 25px; height: 25px;"></td><td style="width: 25px; height: 25px;"></td><td style="width: 25px; height: 25px;"></td><td style="width: 25px; height: 25px;"></td></tr> <tr><td style="width: 25px; height: 25px;"></td><td style="width: 25px; height: 25px;"></td><td style="width: 25px; height: 25px;"></td><td style="width: 25px; height: 25px;"></td></tr> </table>																			
CRITERIS DE DATACIÓ																							
INTERPRETACIÓ																							
DATA		RESPONSABLE																					
juliol 2002		J.Pera																					

ESTACIÓ		ANY	AREA	SECTOR	AMBIT	No. U.A.	No. U.E.																
CAMP SALA		2002	Casa extramurs				3112																
No.PLANTA	No.PI. TOPOG.	No.ALÇAT	No.SECCIÓ	No.FOTO	TIPUS U.E.	<input type="radio"/> ESTRAT <input checked="" type="radio"/> ESTRUCTURA <input type="radio"/> INTERESTRAT <input type="radio"/> ENTERRAMENT																	
DEFINICIÓ			COLOR	CONSISTENCIA																			
TERRA BATUDA			marró fosc	dura																			
COMPONENTS		TIPUS FILADES		TÈCNICA CONSTRUCTIVA		DIMENSIONS																	
argila																							
FORMA EN PLANTA			PROFUNDITAT	ORIENTACIÓ		MOSTRES																	
<b>DESCRIPCIÓ</b>																							
<p>Paviment corresponent a la casa extramurs. Tot i estar encara en curs d'exccavació podem observar com és una superfície molt endurida (gairebé sembla una construcció de signinum). Immediatament a sobre trobem els estrats de destrucció 3106 i 3121</p>																							
<b>OBSERVACIONS</b>																							
<p>En curs d'excavació. La porta d'aquesta habitació ha estat ben definit pel portal trobat a la campanya de l'any 2000 i que ara pot connectar-se amb la paret 3070.</p>																							
IGUAL A				EN CONTACTE AMB																			
SE LI ADOSSA				S'ADOSSA A	3070 i 3047																		
COBERT PER	3106, 3121			COBREIX A																			
TALLAT PER				TALLA A																			
REOMPLERT PER				REOMPLE A																			
FASE	PERÍODE																						
<b>CRITERIS DE DATACIÓ</b>					<table border="1" style="width: 100%; height: 100%; border-collapse: collapse;"> <tr><td style="width: 25px; height: 25px;"></td><td style="width: 25px; height: 25px;"></td><td style="width: 25px; height: 25px;"></td><td style="width: 25px; height: 25px;"></td></tr> <tr><td style="width: 25px; height: 25px;"></td><td style="width: 25px; height: 25px;"></td><td style="width: 25px; height: 25px;"></td><td style="width: 25px; height: 25px;"></td></tr> <tr><td style="width: 25px; height: 25px;"></td><td style="width: 25px; height: 25px;"></td><td style="width: 25px; height: 25px;"></td><td style="width: 25px; height: 25px;"></td></tr> <tr><td style="width: 25px; height: 25px;"></td><td style="width: 25px; height: 25px;"></td><td style="width: 25px; height: 25px;"></td><td style="width: 25px; height: 25px;"></td></tr> </table>																		
els nivells de destrucció.																							
<b>INTERPRETACIÓ</b>																							
<b>DATA</b>				<b>RESPONSABLE</b>																			
juliol 2002				J.Pera																			

ESTACIÓ		ANY	ÀREA	SECTOR	AMBIT	No. U.A.	No. U.E.																
CAMP SALA		2002	Intervallum				3113																
No.PLANTA	No.PI. TOPOG.	No.ALÇAT	No.SECCIÓ	No.FOTO	TIPUS U.E.	<input type="radio"/> ESTRAT <input checked="" type="radio"/> ESTRUCTURA <input type="radio"/> INTERESTRAT <input type="radio"/> ENTERRAMENT																	
DEFINICIÓ			COLOR	CONSISTENCIA																			
ELEMENT CONSTRUÏT																							
COMPONENTS		TIPUS FILADES	TÈCNICA CONSTRUCTIVA		DIMENSIONS																		
bloc de pedra																							
FORMA EN PLANTA		PROFUNDITAT		ORIENTACIÓ		MOSTRES																	
DESCRIPCIÓ																							
<p>Bloc de pedra situat sobre l'intervallum en el punt on aquest i la muralla fan la inflexió. Està encara en curs d'excavació. Per la seva situació pot relacionar-se amb una protecció de la vorera en aquest angle de canvi de direcció. El bloc es troba lleugerament tapat pels nivells més moderns de l'intervallum que en aquest punt puja de nivell.</p>																							
OBSERVACIONS																							
Cal acabar l'excavació per acabar d'interpretar .																							
IGUAL A				EN CONTACTE AMB	3109,																		
SE LI ADOSSA				S'ADOSSA A	3109?																		
COBERT PER		3060		COBREIX A	3051																		
TALLAT PER				TALLA A																			
REOMPLERT PER				REOMPLE A																			
FASE	PERIODE																						
CRITERIS DE DATACIÓ							<table border="1" style="width: 100%; height: 100%; border-collapse: collapse;"> <tr> <td style="width: 25%;"></td> <td style="width: 25%;"></td> <td style="width: 25%;"></td> <td style="width: 25%;"></td> </tr> <tr> <td></td> <td></td> <td></td> <td></td> </tr> <tr> <td></td> <td></td> <td></td> <td></td> </tr> <tr> <td></td> <td></td> <td></td> <td></td> </tr> </table>																
INTERPRETACIÓ																							
DATA				RESPONSABLE																			
juliol 2002				J.Pera																			

ESTACIÓ		ANY	ÀREA	SECTOR	ÀMBIT	No. U.A.	No. U.E.																
CAMP SALA		2002	Casa extramurs				3114																
No. PLANTA	No. PI. TOPOG.	No. ALÇAT	No. SECCIÓ	No. FOTO	TIPUS U.E.	<input type="radio"/> ESTRAT <input checked="" type="radio"/> ESTRUCTURA <input type="radio"/> INTERESTRAT <input type="radio"/> ENTERRAMENT																	
DEFINICIÓ			COLOR	CONSISTÈNCIA																			
ELEVACIÓ MURO																							
COMPONENTS		TIPUS FILADES		TÈCNICA CONSTRUCTIVA		DIMENSIONS																	
pedra				pedra en sec																			
FORMA EN PLANTA			PROFUNDITAT	ORIENTACIÓ		MOSTRES																	
<b>DESCRIPCIÓ</b>																							
<p>Paret de la façana de les cases que s'obren a l'interval·lum, quan aquestes canvien de direcció seguint l'interval·lum i la muralla en sentit NE-SW. Per ara no hi ha una connexió estructural entre aquest mur i el de la façana de la casa (UE 3059). Aquest espai podria correspondre a una porta per accedir a aquest àmbit que serà de planta trapecial o triangular, a causa de les dues orientacions urbanístiques.</p>																							
<b>OBSERVACIONS</b>																							
IGUAL A				EN CONTACTE AMB	3115																		
SE LI ADOSSA		3109, 3115		S'ADOSSA A																			
COBERT PER		3055, 3116		COBREIX A																			
TALLAT PER				TALLA A																			
REOMPLERT PER				REOMPLE A																			
FASE	PERIODE																						
<b>CRITERIS DE DATACIÓ</b>																							
<b>INTERPRETACIÓ</b>																							
<table border="1" style="width: 100%; height: 100%; border-collapse: collapse;"> <tr> <td style="width: 25%; height: 25px;"></td> <td style="width: 25%; height: 25px;"></td> <td style="width: 25%; height: 25px;"></td> <td style="width: 25%; height: 25px;"></td> </tr> <tr> <td style="width: 25%; height: 25px;"></td> <td style="width: 25%; height: 25px;"></td> <td style="width: 25%; height: 25px;"></td> <td style="width: 25%; height: 25px;"></td> </tr> <tr> <td style="width: 25%; height: 25px;"></td> <td style="width: 25%; height: 25px;"></td> <td style="width: 25%; height: 25px;"></td> <td style="width: 25%; height: 25px;"></td> </tr> <tr> <td style="width: 25%; height: 25px;"></td> <td style="width: 25%; height: 25px;"></td> <td style="width: 25%; height: 25px;"></td> <td style="width: 25%; height: 25px;"></td> </tr> </table>																							
<b>DATA</b>				<b>RESPONSABLE</b>																			
juliol 2002				J.Pera																			

ESTACIÓ		ANY	ÀREA	SECTOR	ÀMBIT	No. U.A.	No. U.E.																
CAMP SALA		2002	intervallum				3115																
No. PLANTA	No. PI. TOPOG.	No. ALÇAT	No. SECCIÓ	No. FOTO	TIPUS U.E.	<input type="radio"/> ESTRAT <input checked="" type="radio"/> ESTRUCTURA <input type="radio"/> INTERESTRAT <input type="radio"/> ENTERRAMENT																	
DEFINICIÓ			COLOR	CONSISTENCIA																			
ELEMENT CONSTRUÏT																							
COMPONENTS		TIPUS FILADES		TÈCNICA CONSTRUCTIVA		DIMENSIONS																	
pedra				pedra en sec																			
FORMA EN PLANTA			PROFUNDITAT		ORIENTACIÓ		MOSTRES																
DESCRIPCIÓ																							
Mur perpendicular a la UE 3114 que tanca l'espai per la banda oest.																							
OBSERVACIONS																							
IGUAL A				EN CONTACTE AMB	3114,																		
SE LI ADOSSA				S'ADOSSA A	3114																		
COBERT PER	3055, 3116			COBREIX A																			
TALLAT PER				TALLA A																			
REOMPLERT PER				REOMPLE A																			
FASE	PERÍODE																						
CRITERIS DE DATACIÓ				<table border="1" style="width: 100%; height: 100%; border-collapse: collapse;"> <tr><td style="width: 25px; height: 25px;"></td><td style="width: 25px; height: 25px;"></td><td style="width: 25px; height: 25px;"></td><td style="width: 25px; height: 25px;"></td></tr> <tr><td style="width: 25px; height: 25px;"></td><td style="width: 25px; height: 25px;"></td><td style="width: 25px; height: 25px;"></td><td style="width: 25px; height: 25px;"></td></tr> <tr><td style="width: 25px; height: 25px;"></td><td style="width: 25px; height: 25px;"></td><td style="width: 25px; height: 25px;"></td><td style="width: 25px; height: 25px;"></td></tr> <tr><td style="width: 25px; height: 25px;"></td><td style="width: 25px; height: 25px;"></td><td style="width: 25px; height: 25px;"></td><td style="width: 25px; height: 25px;"></td></tr> </table>																			
INTERPRETACIÓ																							
DATA				RESPONSABLE																			
juliol 2002				J.Pera																			



<b>ESTACIÓ</b>		<b>ANY</b>	<b>ÀREA</b>	<b>SECTOR</b>	<b>ÀMBIT</b>	<b>No. U.A.</b>	<b>No. U.E.</b>																
CAMP SALA		2002	intervallum				3116																
<b>No. PLANTA</b>	<b>No. PI. TOPOG.</b>	<b>No. ALÇAT</b>	<b>No. SECCIÓ</b>	<b>No. FOTO</b>	<b>TIPUS U.E.</b>	<input checked="" type="radio"/> <b>ESTRAT</b> <input type="radio"/> <b>ESTRUCTURA</b> <input type="radio"/> <b>INTERESTRAT</b> <input type="radio"/> <b>ENTERRAMENT</b>																	
<b>DEFINICIÓ</b>		<b>COLOR</b>		<b>CONSISTÈNCIA</b>																			
Estrat farciment																							
<b>COMPONENTS</b>		<b>TIPUS FILEDES</b>		<b>TÈCNICA CONSTRUCTIVA</b>		<b>DIMENSIONS</b>																	
pedra i argila																							
<b>FORMA EN PLANTA</b>		<b>PROFUNDITAT</b>		<b>ORIENTACIÓ</b>		<b>MOSTRES</b>																	
<b>DESCRIPCIÓ</b>																							
Primer estrat excavat dins l'habitació trapezial delimitada pels murs 3114, 3115 i 3058.																							
<b>OBSERVACIONS</b>																							
Després de l'excavació d'aquest nivell, el proper nivell s'unificarà amb l'estrat 3058 que havia estat documentat la campanya de l'any 2000. Aquest estrat inicialment havia estat identificat a la campanya del 2000 amb el núm. de UE 3061; però s'ha cregut convenient continuar l'estrat 3055 i a sota el 3055																							
<b>IGUAL A</b>	3061		<b>EN CONTACTE AMB</b>																				
<b>SE LI ADOSSA</b>			<b>S'ADOSSA A</b>																				
<b>COBERT PER</b>	3055		<b>COBREIX A</b>		3114, 3115, 3058																		
<b>TALLAT PER</b>			<b>TALLA A</b>																				
<b>REOMPLERT PER</b>			<b>REOMPLE A</b>																				
<b>FASE</b>	<b>PERÍODE</b>																						
<b>CRITERIS DE DATACIÓ</b>					<table border="1" style="width: 100%; height: 100%; border-collapse: collapse;"> <tr><td style="width: 25px; height: 25px;"></td><td style="width: 25px; height: 25px;"></td><td style="width: 25px; height: 25px;"></td><td style="width: 25px; height: 25px;"></td></tr> <tr><td style="width: 25px; height: 25px;"></td><td style="width: 25px; height: 25px;"></td><td style="width: 25px; height: 25px;"></td><td style="width: 25px; height: 25px;"></td></tr> <tr><td style="width: 25px; height: 25px;"></td><td style="width: 25px; height: 25px;"></td><td style="width: 25px; height: 25px;"></td><td style="width: 25px; height: 25px;"></td></tr> <tr><td style="width: 25px; height: 25px;"></td><td style="width: 25px; height: 25px;"></td><td style="width: 25px; height: 25px;"></td><td style="width: 25px; height: 25px;"></td></tr> </table>																		
<b>INTERPRETACIÓ</b>																							
<b>DATA</b>				<b>RESPONSABLE</b>																			
juliol 2002				J. Pera																			

ESTACIÓ		ANY	ÀREA	SECTOR	ÀMBIT	No. U.A.	No. U.E.																
CAMP SALA		2002	intervallum				3117																
No.PLANTA	No.PI. TOPOG.	No.ALÇAT	No.SECCIÓ	No.FOTO	TIPUS U.E.	<input type="checkbox"/> ESTRAT <input checked="" type="checkbox"/> ESTRUCTURA <input type="checkbox"/> INTERESTRAT <input type="checkbox"/> ENTERRAMENT																	
DEFINICIÓ			COLOR	CONSISTENCIA																			
ELEVACIÓ MURO																							
COMPONENTS		TIPUS FILADES		TÈCNICA CONSTRUCTIVA		DIMENSIONS																	
pedra i argila				pedra amb fang																			
FORMA EN PLANTA			PROFUNDITAT	ORIENTACIÓ		MOSTRES																	
<b>DESCRIPCIÓ</b>																							
<p>Paret que fa angle documentada a l'extrem del marge sud de la cala d'excavació. Sembla que es conserva una sola filada i pel nivell on està situada sembla d'un moment tardà, no sabem si relacionada amb la casa de l'intervallum.</p>																							
<b>OBSERVACIONS</b>																							
<p>A partir de la troballa d'aquesta paret s'ha separat els estrats 3110 i 3107, ja que s'ha plantejat com a hipòtesi que sigui la resta conservada del mur est que delimita la casa de l'intervallum.</p>																							
IGUAL A				EN CONTACTE AMB																			
SE LI ADOSSA				S'ADOSSA A		3110, 3107																	
COBERT PER		3055		COBREIX A																			
TALLAT PER				TALLA A																			
REOMPLERT PER				REOMPLE A																			
FASE		PERÍODE																					
CRITERIS DE DATACIÓ		<table border="1"> <tr> <td><input type="checkbox"/></td> <td><input type="checkbox"/></td> <td><input type="checkbox"/></td> <td><input type="checkbox"/></td> </tr> <tr> <td><input type="checkbox"/></td> <td><input type="checkbox"/></td> <td><input type="checkbox"/></td> <td><input type="checkbox"/></td> </tr> <tr> <td><input type="checkbox"/></td> <td><input type="checkbox"/></td> <td><input type="checkbox"/></td> <td><input type="checkbox"/></td> </tr> <tr> <td><input type="checkbox"/></td> <td><input type="checkbox"/></td> <td><input type="checkbox"/></td> <td><input type="checkbox"/></td> </tr> </table>						<input type="checkbox"/>	<input type="checkbox"/>	<input type="checkbox"/>	<input type="checkbox"/>	<input type="checkbox"/>	<input type="checkbox"/>	<input type="checkbox"/>	<input type="checkbox"/>	<input type="checkbox"/>	<input type="checkbox"/>	<input type="checkbox"/>	<input type="checkbox"/>	<input type="checkbox"/>	<input type="checkbox"/>	<input type="checkbox"/>	<input type="checkbox"/>
<input type="checkbox"/>	<input type="checkbox"/>							<input type="checkbox"/>	<input type="checkbox"/>														
<input type="checkbox"/>	<input type="checkbox"/>	<input type="checkbox"/>	<input type="checkbox"/>																				
<input type="checkbox"/>	<input type="checkbox"/>	<input type="checkbox"/>	<input type="checkbox"/>																				
<input type="checkbox"/>	<input type="checkbox"/>	<input type="checkbox"/>	<input type="checkbox"/>																				
INTERPRETACIÓ																							
DATA		RESPONSABLE																					
juliol 2002		J.Pera																					

ESTACIÓ		ANY	ÀREA	SECTOR	ÀMBIT	No. U.A.	No. U.E.																
CAMP SALA		2002	intervallum i casa				3118																
No. PLANTA	No. PI. TOPOG.	No. ALÇAT	No. SECCIÓ	No. FOTO	TIPUS U.E.	<input type="radio"/> ESTRAT. <input checked="" type="radio"/> ESTRUCTURA <input type="radio"/> INTERESTRAT <input type="radio"/> ENTERRAMENT																	
DEFINICIÓ			COLOR	CONSISTÈNCIA																			
ELEVACIÓ MUR																							
COMPONENTS		TIPUS FILEDES		TÈCNICA CONSTRUCTIVA		DIMENSIONS																	
pedra i argila				pedra amb fang																			
FORMA EN PLANTA			PROFUNDITAT	ORIENTACIÓ		MOSTRES																	
<b>DESCRIPCIÓ</b>																							
<p>Paret documentada a l'extrem est de la casa de l'interval·lum, no sembla relacionada amb la casa de l'interval·lum. Per la cota on apareix podem consider-la tardana, associada al darrer paviment del kardo (UE's 3092 i 3093). Es conserva una ùnica filada i segurament no està sencera.</p>																							
<b>OBSERVACIONS</b>																							
IGUAL A				EN CONTACTE AMB																			
SE LI ADOSSA		3092 i 3093		S'ADOSSA A																			
COBERT PER		3000		COBREIX A		3055																	
TALLAT PER				TALLA A																			
REOMPLERT PER				REOMPLE A																			
FASE		PERIODE																					
<b>CRITERIS DE DATACIÓ</b>		<table border="1" style="width: 100%; height: 100%; border-collapse: collapse;"> <tr> <td style="width: 25%; height: 30px;"></td> <td style="width: 25%; height: 30px;"></td> <td style="width: 25%; height: 30px;"></td> <td style="width: 25%; height: 30px;"></td> </tr> <tr> <td style="height: 30px;"></td> <td style="height: 30px;"></td> <td style="height: 30px;"></td> <td style="height: 30px;"></td> </tr> <tr> <td style="height: 30px;"></td> <td style="height: 30px;"></td> <td style="height: 30px;"></td> <td style="height: 30px;"></td> </tr> <tr> <td style="height: 30px;"></td> <td style="height: 30px;"></td> <td style="height: 30px;"></td> <td style="height: 30px;"></td> </tr> </table>																					
<b>INTERPRETACIÓ</b>																							
<b>DATA</b>		<b>RESPONSABLE</b>																					
Juliol 2002		J. Pera																					

ESTACIÓ		ANY	ÀREA	SECTOR	ÀMBIT	No. U.A.	No. U.E.																
CAMP SALA		2002	intervallum i casa				3119																
No.PLANTA	No.PI. TOPOG.	No.ALÇAT	No.SECCIÓ	No.FOTO	TIPUS U.E.	<input type="radio"/> ESTRAT <input checked="" type="radio"/> ESTRUCTURA <input type="radio"/> INTERESTRAT <input type="radio"/> ENTERRAMENT																	
DEFINICIÓ			COLOR	CONSISTENCIA																			
ELEMENT CONSTRUÏT																							
COMPONENTS		TIPUS FILADES		TÈCNICA CONSTRUCTIVA		DIMENSIONS																	
pedra																							
FORMA EN PLANTA			PROFUNDITAT	ORIENTACIÓ		MOSTRES																	
<b>DESCRIPCIÓ</b>																							
<p>Aquesta estructura consisteix en un seguit de pedres allargassades disposades seguint una alineació diferents a la de l'urbanisme d'aquest sector . Per la seva disposició i aspecte, podria tractar-se d'una canalització.</p> <p>Aquesta estructura apareix durant l'excavació de l'estrat 3107, per tant en cas de tractar-se d'una canal i foradar en part l'estrat 3120, s'ha de considerar relacionada i coetània amb l'estrat 3107.</p>																							
<b>OBSERVACIONS</b>																							
IGUAL A				EN CONTACTE AMB																			
SE LI ADOSSA		3092 i 3093		S'ADOSSA A																			
COBERT PER		3107		COBREIX A																			
TALLAT PER				TALLA A		3107, 3120																	
REOMPLERT PER				REOMPLE A																			
FASE	PERIODE																						
<b>CRITERIS DE DATACIÓ</b>							<table border="1"> <tr><td></td><td></td><td></td><td></td></tr> <tr><td></td><td></td><td></td><td></td></tr> <tr><td></td><td></td><td></td><td></td></tr> <tr><td></td><td></td><td></td><td></td></tr> </table>																
<b>INTERPRETACIÓ</b>																							
<b>DATA</b>				<b>RESPONSABLE</b>																			
Juliol 2002				J.Pera																			

<b>ESTACIÓ</b>		<b>ANY</b>	<b>ÀREA</b>	<b>SECTOR</b>	<b>ÀMBIT</b>	<b>No. U.A.</b>	<b>No. U.E.</b>																
CAMP SALA		2002	intervallum i casa				3120																
<b>No.PLANTA</b>	<b>No.PI. TOPOG.</b>	<b>No.ALÇAT</b>	<b>No.SECCIÓ</b>	<b>No.FOTO</b>	<b>TIPUS U.E.</b>	<input checked="" type="radio"/> ESTRAT <input type="radio"/> ESTRUCTURA <input type="radio"/> INTERESTRAT <input type="radio"/> ENTERRAMENT																	
<b>DEFINICIÓ</b>			<b>COLOR</b>	<b>CONSISTÈNCIA</b>																			
Estrat d'habitació			marró	dura																			
<b>COMPONENTS</b>		<b>TIPUS FILADES</b>		<b>TÈCNICA CONSTRUCTIVA</b>		<b>DIMENSIONS</b>																	
argiles i materials																							
<b>FORMA EN PLANTA</b>			<b>PROFUNDITAT</b>		<b>ORIENTACIÓ</b>		<b>MOSTRES</b>																
<b>DESCRIPCIÓ</b>																							
<p>Es tracta d'un estrat general que identifiquem entre les parets 3059 i 3058, arribant en extensió fins el límit marcat per la paret tardana 3118, podria correspondre a un nivell d'habitació de la casa de l'intervallum; la problemàtica que presenta rau en que no té uns límits precisos tant en la seva extensió com en la diferenciació amb els estrats precedents que si sobreposen UE's 3107 i 3110, no deixa de ser un canvi d'estrat teòric, de seguretat, ja que no hi han evidències físiques per veure-hi aquest canvi</p>																							
<b>OBSERVACIONS</b>																							
Encara no ha estat excavat (any 2002)																							
<b>IGUAL A</b>				<b>EN CONTACTE AMB</b>																			
<b>SE LI ADOSSA</b>				<b>S'ADOSSA A</b>		3058, 3059																	
<b>COBERT PER</b>		3107, 3110		<b>COBREIX A</b>																			
<b>TALLAT PER</b>		3119		<b>TALLA A</b>																			
<b>REOMPLERT PER</b>				<b>REOMPLE A</b>																			
<b>FASE</b>	<b>PERIODE</b>																						
<b>CRITERIS DE DATACIÓ</b>							<table border="1"> <tr><td></td><td></td><td></td><td></td></tr> <tr><td></td><td></td><td></td><td></td></tr> <tr><td></td><td></td><td></td><td></td></tr> <tr><td></td><td></td><td></td><td></td></tr> </table>																
<b>INTERPRETACIÓ</b>																							
<b>DATA</b>				<b>RESPONSABLE</b>																			
juliol 2002				J.Pera																			

CIUTAT ROMANA DE JESSO  
(GUISSONA, LA SECARRA)

SECTOR PORTA NORD  
Anys 1999-2000-2001-2002

INVENTARI DE MATERIALS



<u>Any</u>	<u>U.E.</u>	<u>Inv.</u>	<u>Matèria</u>	<u>Tipus</u>	<u>Classe</u>	<u>Forma</u>	<u>Vor</u>	<u>Coll</u>	<u>Nan</u>	<u>Fon</u>	<u>Inf</u>	<u>Total</u>	<u>Cronologia forma</u>	<u>Bibliografia</u>	<u>Dib.</u>
1999	3000	G99-	Ceràmica	Fina	Campaniana A	Lamboglia 27					1		s.II-I aC.	Morel 1981, AA.VV.2000	
1999	3000		Ceràmica	Fina	Campaniana A						3		s.II-I aC.	Morel 1981, AA.VV.2000	
1999	3000		Ceràmica	Fina	Campaniana A tardana						1		s.II-I aC.	Morel 1981, AA.VV.2000	
1999	3000		Ceràmica	Fina	Campaniana tipus B	Indeterminada					3		s.II-I aC.	Morel 1981, AA.VV.2000	
1999	3000		Ceràmica	Fina	Imitació campaniana	Lamboglia 27	1						s.II-I aC.	Morel 1981, AA.VV.2000	
1999	3000	G99-	Ceràmica	Fina	t.s.h.	Dragendorff 37	1					1	50-200	Atlante 1985	
1999	3000	G99-	Ceràmica	Fina	t.s.h.	Dragendorff 37	1					1	50-200	Atlante 1985	
1999	3000	G99-	Ceràmica	Fina	t.s.h.	Dragendorff 37	1					1	50-200	Atlante 1985	
1999	3000	G99-	Ceràmica	Fina	t.s.h.	Dragendorff 37	1					1	50-200	Atlante 1985	
1999	3000	G99-	Ceràmica	Fina	t.s.h.	Dragendorff 36	1					1	50-200	Atlante 1985	
1999	3000	G99-	Ceràmica	Fina	t.s.h.	Dragendorff 15/17	1					1	50-200	Atlante 1985	
1999	3000	G99-	Ceràmica	Fina	t.s.h.	Dragendorff 37					19	19	50-200	Atlante 1985	
1999	3000	G99-	Ceràmica	Fina	t.s.h.	Indeterminada					11	11	50-200	Atlante 1985	
1999	3000	G99-	Ceràmica	Fina	t.s.h.	Indeterminada					5	5	50-200	Atlante 1985	
1999	3000	G99-	Ceràmica	Fina	t.s.a. A	Indeterminada					3	1	S.II d.C.	Atlante 1981	
1999	3000	G99-	Ceràmica	Fina	t.s.a. D	Indeterminada					1	1	S.IV d.C.	Atlante 1981	
1999	3000	G99-	Ceràmica	Fina	t.s. paleocristiana-gris	Indeterminada	1					1	s.V	Rigoir 1968, Atlante	
1999	3000	G99-	Ceràmica	Fina	t.s. paleocristiana-gris	Indeterminada					1	1	s.V	Rigoir 1968, Atlante	
1999	3000	G99-	Ceràmica	Fina	t.s. paleocristiana-gris	Indeterminada					10	1	s.V	Rigoir 1968, Atlante	
1999	3000	G99-	Ceràmica	Fina	Vidriada	Indeterminada	1					1	s.I		
1999	3000	G99-	Ceràmica	Fina	Paret fina	Indeterminada					1	1			
1999	3000	G99-	Ceràmica	Fina	Ibèrica pintada	Indeterminada					1	1	s.I a.C.		
1999	3000	G99-	Ceràmica	Cuina	Roig Pompeia	Indeterminada					2	1	s.I a.C.		
1999	3000	G99-	Ceràmica	Cuina	Africana cuina	Indeterminada					30	1	100-400	Atlante 1981	No
1999	3000	G99-	Ceràmica	Cuina	Africana cuina	Ostia III, fig257	6					4		Atlante 1981	No
1999	3000	G99-	Ceràmica	Cuina	Africana cuina	Ostia III, fig 332	5					5		Atlante 1981	No
1999	3000	G99-	Ceràmica	Cuina	Africana cuina	Lamboglia 10-A	10					5		Atlante 1981	No
1999	3000	G99-	Ceràmica	Cuina	Africana cuina	Hayes 200	1					1		Atlante 1981	No
1999	3000	G99-	Ceràmica	Comuna	Comuna Oxidada	Indeterminada	3					45	3		No
1999	3000	G99-	Ceràmica	Comuna	Comuna Reduida	Indeterminada					1	12	1		No

<u>Any</u>	<u>U.E.</u>	<u>Inv.</u>	<u>Matèria</u>	<u>Tipus</u>	<u>Classe</u>	<u>Forma</u>	<u>Vor</u>	<u>Coll</u>	<u>Nan</u>	<u>Fon</u>	<u>Inf</u>	<u>Total</u>	<u>Cronologia forma</u>	<u>Bibliografia</u>	<u>Dib.</u>
1999	3000	G99-	Ceràmica	Comuna	Comuna Reduïda torneta	Indeterminada	15	1	6	24	1				No
1999	3000	G99-	Ceràmica	Transport	Àmfora	Indeterminada	3				12	3			No
1999	3000	G99-	Ceràmica	Transport	Àmfora	Indeterminada				1	1	1			No
1999	3000	G99-	Ceràmica	Cuina	Mortarium	Indeterminada					1	1			No
1999	3000	G99-	Ceràmica	Fina	Vidriada	Indeterminada		1			2	1			No
1999	3000	G99-	Metall	ferro		Indeterminada						8			No
1999	3000	G99-	Metall	bronze		placa rodona						1			No
1999	3000	G99-	Mat. Orgànica	fauna		placa rodona						45			No
1999	3001	G99-	Ceràmica	Fina	t.s.h.	Dragendorff 37	1				3	1	50-300		No
1999	3001	G99-	Ceràmica	Fina	t.s.h.	Dragendorff 33	1					1	50-300		No
1999	3001	G99-	Ceràmica	Comuna	Comuna Oxidada	Indeterminada	1				1	1			No
1999	3001	G99-	Mat. Orgànica	Fauna								2			No
1999	3002	G99-	Ceràmica	Fina	t.s.h.	Dragendorff 37	1					1	50-300		No
1999	3002	G99-	Ceràmica	Fina	t.s.h.	Ritterling 8	1					1	50-300		No
1999	3002	G99-	Ceràmica	Cuina	Africana cuina	Lamboglia 10-A	1					1	100-400		No
1999	3002	G99-	Ceràmica	Cuina	Africana cuina	Ostia III, fig.267 A	1					1	100-400		No
1999	3002	G99-	Ceràmica	Cuina	Africana cuina	Atlante CVII,11	1					1	100-400		No
1999	3002	G99-	Ceràmica	Cuina	Africana cuina	Indeterminada					10	3	100-400		No
1999	3002	G99-	Ceràmica	Comuna	Comuna Oxidada	Indeterminada					6	1			No
1999	3002	G99-	Ceràmica	Comuna	Comuna Reduïda torneta	Indeterminada						15	1		No
1999	3002	G99-	Ceràmica	M. Constructiu	Tègula	Indeterminada					3	1			No
1999	3002	G99-	Mat. Orgànica	esquelet humà								1			No
1999	3004	G99-	Ceràmica	Cuina	Comuna Reduïda torneta	Indeterminada	1					1			No
1999	3004	G99-	Ceràmica	Transport	Àmfora	Indeterminada					3	1			No
1999	3004	G99-	Ceràmica	Transport	Àmfora	Indeterminada					1	1			No
1999	3005	G99-	Ceràmica	Cuina	Africana cuina	Ostia III, fig.267 A	1					1	100-400	Atlante 1981, Aguarod	No
1999	3005	G99-	Ceràmica	Cuina	Africana cuina	Lamboglia 10-A	1					1	100-400	Atlante 1981, Aguarod	No
1999	3005	G99-	Ceràmica	Cuina	Africana cuina	Lamboglia 10-B	1					1	100-400	Atlante 1981, Aguarod	No
1999	3005	G99-	Ceràmica	Cuina	Africana cuina	Ostia I, fig.261	1					1	100-400	Atlante 1981, Aguarod	No
1999	3005	G99-	Ceràmica	Cuina	Africana cuina	Lamboglia 10-B	1					1	100-400	Atlante 1981, Aguarod	No

<u>Any</u>	<u>U.E.</u>	<u>Inv.</u>	<u>Matèria</u>	<u>Tipus</u>	<u>Classe</u>	<u>Forma</u>	<u>Vor</u>	<u>Coll</u>	<u>Nan</u>	<u>Fon</u>	<u>Inf</u>	<u>Total</u>	<u>Cronologia forma</u>	<u>Bibliografia</u>	<u>Dib.</u>
1999	3005	G99-	Ceràmica	Cuina	Africana cuina	Indeterminada					7		100-400	Atlante 1981, Aguarod	No
1999	3005	G99-	Ceràmica	Cuina	Africana cuina	Indeterminada	1			5	1		100-400		No
1999	3005	G99-	Ceràmica	Transport	Àmfora	Indeterminada				1	1				No
1999	3005	G99-	Ceràmica	Transport	Àmfora	Indeterminada				2	1				No
1999	3005	G99-	Mat. Orgànica	esquelet humà								1			No
1999	3008	G99-	Ceràmica	Fina	t.s. paleocristiana-gris	Rigoir 2	1			2	1		S.V	Atlante 1981, Rigoir	No
1999	3008	G99-	Ceràmica	Cuina	Africana cuina	Ostia I, 261	2			1	2		100-400	Atlante 1981, Aguarod	No
1999	3008	G99-	Ceràmica	Transport	Àmfora	Indeterminada				1	1				No
1999	3009	G99-	Ceràmica	Fina	t.s.h.	Ritterling 8	2				1		50-200		No
1999	3009	G99-	Ceràmica	Fina	t.s.a. A	Hayes 14	1				1		s.II	Hayes 1972	No
1999	3009	G99-	Ceràmica	Fina	t.s. paleocristiana-gris	Indeterminada				1	1		S.V		No
1999	3009	G99-	Ceràmica	Cuina	Africana cuina	Ostia III, fig.267	1			8	1		100-400	Aguarod 1991	No
1999	3009	G99-	Ceràmica	Comuna	Comuna Oxidada	Indeterminada				7	1				No
1999	3009	G99-	Ceràmica	Transport	Àmfora	Indeterminada				2	1				No
1999	3009	G99-	Mat. Orgànica	Ossos								3			No
1999	3011	G99-	Ceràmica	Fina	t.s. paleocristiana-gris	Rigoir 2	1			1	1		s.V		No
1999	3011	G99-	Ceràmica	Comuna	Comuna Oxidada	Indeterminada				1	1				No
1999	3011	G99-	Ceràmica	Cuina	Africana cuina	Indeterminada				1	1		100-400		No
1999	3011	G99-	Ceràmica	Cuina	Mortarium	Dramont D-1	1				1		S.II-I a.C.		No
1999	3012	G99-	Ceràmica	Fina	t.s.h.	Indeterminada	2			3	2		50-200		No
1999	3012	2	Ceràmica	Cuina	Africana cuina	Ostia I, fig.261			1	3	1		100-400		No
1999	3012	2	Ceràmica	Comuna	Comuna Oxidada	Indeterminada				4	1				No
1999	3012		Ceràmica	Cuina	Comuna Reduida torneta	Indeterminada				1	1				No
1999	3012		Ceràmica	Transport	Àmfora	Indeterminada				1	1				No
1999	3012		Mat. Orgànica	Fauna								8			No
1999	3014	2	Ceràmica	Fina	Campaniana B de Cales	Lamboglia 1	1	1			2		100-50 a.C.		No
1999	3014	1	Ceràmica	Fina	t.s.h.	Ritterling 8	1				1		50-200		No
1999	3014		Ceràmica	Comuna	Ibèrica pintada	Indeterminada				1	1				No
1999	3014		Ceràmica	Cuina	Roig Pompeia	Indeterminada				1	1				No
1999	3014		Ceràmica	Comuna	Comuna Oxidada	Indeterminada				10	1				No

<u>Any</u>	<u>U.E.</u>	<u>Inv.</u>	<u>Matèria</u>	<u>Tipus</u>	<u>Classe</u>	<u>Forma</u>	<u>Vor</u>	<u>Coll</u>	<u>Nan</u>	<u>Fon</u>	<u>Inf</u>	<u>Total</u>	<u>Cronologia</u>	<u>forma</u>	<u>Bibliografia</u>	<u>Dib.</u>
1999	3014		Ceràmica	Comuna	Comuna Reduïda	Indeterminada					2	1				No
1999	3014		Ceràmica	Comuna	Comuna engalba	Indeterminada					1	1				No
1999	3014		Ceràmica	Cuina	Comuna Reduïda torneta	Indeterminada	1				5	1				No
1999	3014		Ceràmica	Transport	Àmfora	Indeterminada	1				3	1				No
1999	3021		Ceràmica	Fina	t.s.h.	Indeterminada				1		1	50-200			No
1999	3021		Ceràmica	Comuna	Comuna Oxidada	Indeterminada					7	1				No
1999	3021		Ceràmica	Cuina	Comuna Reduïda torneta	Indeterminada					1	1				No
1999	3021		Mat. Orgànica	Fauna								3				No
1999	3022		Ceràmica	Comuna	Comuna Oxidada	Indeterminada					1	1				No
1999	3022		Ceràmica	Comuna	Comuna Reduïda torneta	Indeterminada					1	1				No
1999	3026	6	Ceràmica	Fina	t.s.h.	Dragendorff 27	1					1	50-200			No
1999	3026	7	Ceràmica	Fina	t.s.h.	Dragendorff 37	1					1	50-200			No
1999	3026	3	Ceràmica	Cuina	Africana cuina	Lamboglia 10-A	1				2	1	100-400			No
1999	3026	4	Ceràmica	Cuina	Africana cuina	Ostia III, fig.332	1					1	100-400			No
1999	3026	5	Ceràmica	Comuna	Comuna Oxidada	Indeterminada	1				5	1				No
1999	3026	2	Ceràmica	Cuina	Comuna Reduïda torneta	Indeterminada	2				7	2				No
1999	3026		Ceràmica	Transport	Àmfora ibèrica	Indeterminada					2	1				No
1999	3026	1	Ceràmica	Transport	Àmfora	Dressel 1	1					1	S.II-I a.C.			No
1999	3026		Ceràmica	Emmagatzematge	Dolium	Indeterminada					1	1				No
1999	3026		Mat. Orgànica	Fauna								3				No
1999	3027		Mat. Orgànica	Fauna								4				No
1999	3027		Ceràmica	Cuina	Africana cuina	Indeterminada					2	1				No
1999	3027		Ceràmica	Comuna	Comuna Oxidada	Indeterminada					2	1				No
1999	3027		Ceràmica	Transport	Àmfora	Indeterminada					1	1				No
1999	3028	1	Ceràmica	Fina	t.s.h.	Dragendorff 37	1				2	1	50-200			No
1999	3028		Ceràmica	Cuina	Africana cuina	Indeterminada					1	1	100-400			No
1999	3030		Ceràmica	Cuina	Africana cuina	Indeterminada					14	1	100-400			No
2000	3040	5-6	Ceràmica	Fina	t.s.h.	Dragendorff 37	3				4	2	50-200			No
2000	3040	9	Ceràmica	Fina	t.s.h.	Dragendorff 15/17	1				2	1	50-200			No
2000	3040	8	Ceràmica	Fina	t.s.h.	Dragendorff 27	1					1	50-200			No

<u>Any</u>	<u>U.E.</u>	<u>Inv.</u>	<u>Matèria</u>	<u>Tipus</u>	<u>Classe</u>	<u>Forma</u>	<u>Vor Coll</u>	<u>Nan</u>	<u>Fon</u>	<u>Inf</u>	<u>Total</u>	<u>Cronologia forma</u>	<u>Bibliografia</u>	<u>Dib.</u>
2000	3040	4	Ceràmica	Fina	t.s.g.	Dragendorff 29				1	1	50-100		No
2000	3040	10	Ceràmica	Fina	t.s.a. A	Hayes 8	1				1	90-140		No
2000	3040	7	Ceràmica	Fina	t.s.a. A	Hayes 14	1				1	100-200		No
2000	3040	1	Ceràmica	Cuina	Africana cuina	Ostia III, fig.267	1				1	100-400		No
2000	3040	2	Ceràmica	Cuina	Africana cuina	Ostia III, fig.332	1				1	100-400		No
2000	3040	3	Ceràmica	Cuina	Africana cuina	Lamboglia 9-A	1				1	100-400		No
2000	3040		Ceràmica	Cuina	Africana cuina	Indeterminada				25	1	100-400		No
2000	3040	11	Ceràmica	Comuna	Comuna Oxidada	Indeterminada	1				1			No
2000	3040		Ceràmica	Comuna	Comuna Reduida	Indeterminada				30	1			No
2000	3040		Ceràmica	Cuina	Comuna Reduida torneta	Indeterminada				4	1			No
2000	3040		Ceràmica	Transport	Àmfora	Indeterminada				2	1			No
2000	3040		Ceràmica	Transport	Àmfora	Indeterminada				5	1			No
2000	3040		Ceràmica	Transport	Àmfora	Indeterminada				2	1			No
2000	3040	12-1	Vidre	Fina			4			4	3			No
2000	3041		Ceràmica	Fina	Campaniana A	Indeterminada				1	1	s.II a.C.		No
2000	3041		Ceràmica	Fina	t.s.h.t.	Indeterminada			1		1	s.III -IV		No
2000	3041		Ceràmica	Fina	t.s.h.	Indeterminada				2	1	50-200		No
2000	3041	3	Ceràmica	Fina	t.s.a. A	Hayes 14	1				1	100-200		No
2000	3041	4	Ceràmica	Cuina	Africana cuina	Ostia III, fig.267	1			2	1	200-400		No
2000	3041	1	Ceràmica	Comuna	Comuna Oxidada	Indeterminada	1			36	1			No
2000	3041		Ceràmica	Comuna	Comuna Reduida	Indeterminada				1	1			No
2000	3041		Ceràmica	Comuna	Engalba roja	Indeterminada				2	1			No
2000	3041		Ceràmica	Transport	Àmfora	Indeterminada			1	2	1			No
2000	3041		Ceràmica	Transport	Àmfora	Indeterminada				2	1			No
2000	3041	2	Vidre	Fina		Indeterminada	1				1			No
2000	3042	4	Ceràmica	Fina	t.s.h.	Dragendorff 37	1				1	50-100		No
2000	3042	2	Ceràmica	Fina	t.s.g.	Dragendorff 27	1				1	50-100		No
2000	3042	3	Ceràmica	Fina	t.s.h.	Dragendorff 15-17	1				1	50-200		No
2000	3042	5	Ceràmica	Fina	t.s.h.	Dragendorff 36	1				1	50-200		No
2000	3042	6-7	Ceràmica	Fina	t.s.h.	Indeterminada				2	1	50-200		No

<u>Any</u>	<u>U.E.</u>	<u>Inv.</u>	<u>Matèria</u>	<u>Tipus</u>	<u>Classe</u>	<u>Forma</u>	<u>Vor</u>	<u>Coll</u>	<u>Nan</u>	<u>Fon</u>	<u>Inf</u>	<u>Total</u>	<u>Cronologia forma</u>	<u>Bibliografia</u>	<u>Dib.</u>
2000	3042	8	Ceràmica	Fina	t.s.h.	Dragendorff 27				1	1	1	50-200		No
2000	3042	1	Ceràmica	Fina	t.s.g.	Dragendorff 24/25	1				1	1	50-100		No
2000	3042		Ceràmica	Fina	t.s.h.	Indeterminada				2	12	1	50-200		No
2000	3042		Ceràmica	Fina	t.s.i.	Indeterminada				2	1	1	30 a.C.-50		No
2000	3042		Ceràmica	Fina	Llantia	Indeterminada				2	1	1			No
2000	3042	18-2	Ceràmica	Cuina	Africana cuina	Ostia III, fig.332	4			4	3	3	100-400		No
2000	3042	21	Ceràmica	Cuina	Africana cuina	Ostia III, fig.267	1				1	1	100-400		No
2000	3042	14	Ceràmica	Comuna	Comuna Oxidada	Indeterminada	2		2	19	1	1			No
2000	3042	11-1	Ceràmica	Comuna	Engalba roja	Indeterminada	3		2	11	3	3			No
2000	3042	9-10	Ceràmica	Cuina	Comuna Reduida torneta	Indeterminada	4		2	7	4	4			No
2000	3042		Ceràmica	Transport	Àmfora	Indeterminada				2	1	1			No
2000	3042		Ceràmica	Transport	Àmfora	Indeterminada				9	4	4			No
2000	3042		Ceràmica	Transport	Àmfora	Indeterminada				4	2	2			No
2000	3042	15-1	Vidre	Fina		Indeterminada	4				3	3			No
2000	3048	6	Ceràmica	Fina	Campaniana B de Cales	Lamboglia 2	1				1	1	100-50 a.C.	Morel 1981, AA.VV.	No
2000	3048	13	Ceràmica	Fina	t.s.i.	Indeterminada			1	1	1	1	30 a.C.-50	Morel 1981, AA.VV.	No
2000	3048		Ceràmica	Fina	t.s.g.	Indeterminada	2			1	2	2	50-100		No
2000	3048	11	Ceràmica	Fina	t.s.h.	Dragendorff 37	1				1	1	50-200	Atlante 1985	No
2000	3048	12	Ceràmica	Fina	t.s.h.	Dragendorff 36	1				1	1	50-200	Atlante 1985	No
2000	3048	14-1	Ceràmica	Fina	t.s.h.	Indeterminada			2	17	2	2	50-200	Atlante 1985	No
2000	3048		Ceràmica	Fina	Paret fina	Indeterminada				1	1	1		Mayet 1975	No
2000	3048		Ceràmica	Fina	Llantia	Indeterminada				1	1	1			No
2000	3048		Ceràmica	Cuina	Africana cuina	Ostia I, 261	7			4	5	5	100-400	Aguarod 1991	No
2000	3048		Ceràmica	Cuina	Africana cuina	Hayes 23 B	6				5	5	100-400	Aguarod 1991	No
2000	3048		Ceràmica	Cuina	Africana cuina	Ostia III, fig.267A	1				1	1	100-400	Aguarod 1991	No
2000	3048	7-8	Ceràmica	Comuna	Comuna Oxidada	Indeterminada	2				2	2			No
2000	3048	9-10	Ceràmica	Comuna	Comuna Oxidada	Indeterminada			2	10	2	2			No
2000	3048	4	Ceràmica	Comuna	Comuna Reduida	Indeterminada	1		1	4	1	1			No
2000	3048		Ceràmica	Comuna	Engalba roja	Indeterminada				8	1	1			No
2000	3048	5	Ceràmica	Cuina	Comuna Reduida torneta	Indeterminada	1				1	1			No



<u>Any</u>	<u>U.E.</u>	<u>Inv.</u>	<u>Matèria</u>	<u>Tipus</u>	<u>Classe</u>	<u>Forma</u>	<u>Vor Coll</u>	<u>Nan</u>	<u>Fon</u>	<u>Inf</u>	<u>Total</u>	<u>Cronologia</u>	<u>forma</u>	<u>Bibliografia</u>	<u>Dib.</u>
2000	3048		Ceràmica	Transport	Àmfora	Indeterminada				5	1				No
2000	3048		Ceràmica	Transport	Àmfora	Indeterminada				5	8				No
2000	3048		Ceràmica	Transport	Àmfora	Indeterminada				3	1				No
2000	3048	16	Vidre	Fina		Indeterminada	2			12	2				No
2000	3050		Ceràmica	Comuna	Engalba blanca	Indeterminada		1			1				No
2000	3050		Ceràmica	Transport	Àmfora	Indeterminada		1		4	1				No
2000	3050		Ceràmica	Transport	Àmfora	Indeterminada				2	1				No
2000	3050		Ceràmica	Transport	Àmfora	Indeterminada				2	1				No
2000	3050		Ceràmica	Comuna	Comuna Oxidada	Indeterminada				6	1				No
2000	3053	11	Ceràmica	Fina	t.s.h.	Dragendorff 37-b	1				1	50-200		Atlante 1985	No
2000	3053	9-10	Ceràmica	Fina	t.s.h.	Indeterminada			3		3	50-200		Atlante 1985	No
2000	3053	13-1	Ceràmica	Fina	t.s.h.	Indeterminada				13	10	50-200		Atlante 1985	No
2000	3053		Ceràmica	Fina	t.s.a. A	Indeterminada			1	1	1	100-200		Atlante 1981	No
2000	3053	8	Ceràmica	Fina	t.s. paleocristiana-gris	Rigoir 2	1				1	S.V		Atlante 1981	No
2000	3053		Ceràmica	Comuna	Itàlica comuna	Indeterminada			2		1	100-0		Aguarod 1991	No
2000	3053	1	Ceràmica	Cuina	Africana cuina	Ostia III, fig.267	1				1	100-200		Aguarod 1991	No
2000	3053	2	Ceràmica	Cuina	Africana cuina	Ostia I, fig.261	2				2	100-200		Aguarod 1991	No
2000	3053	2	Ceràmica	Cuina	Africana cuina	Indeterminada				4	1	100-200		Aguarod 1991	No
2000	3053	4	Ceràmica	Comuna	Comuna Oxidada	Indeterminada	1	3		26	3				No
2000	3053	7	Ceràmica	Comuna	Comuna Reduida	Indeterminada			1		1				No
2000	3053	12	Ceràmica	Comuna	Engalba roja	Indeterminada	1			12	1				No
2000	3053	5-6	Ceràmica	Cuina	Comuna Reduida torneta	Indeterminada	2			8	2				No
2000	3053	3	Ceràmica	Transport	Àmfora	Indeterminada	1			8	1				No
2000	3053	3	Ceràmica	Transport	Àmfora	Indeterminada				2	1				No
2000	3053		Ceràmica	Transport	Àmfora	Indeterminada				18	10				No
2000	3053		Ceràmica	Transport	Àmfora	Indeterminada				4	1				No
2000	3053		Vidre	Fina		Indeterminada				7	1				No
2000	3053		Ceràmica	Altres	taps	Indeterminada					2				No
2000	3053		Ceràmica	Altres	rodet	Indeterminada					1				No
2000	3054		Ceràmica	Fina	t.s.h.	Indeterminada				1	1	50-200			No

<u>Any</u>	<u>U.E.</u>	<u>Inv.</u>	<u>Matèria</u>	<u>Tipus</u>	<u>Classe</u>	<u>Forma</u>	<u>Vor Coll</u>	<u>Nan</u>	<u>Fon</u>	<u>Inf</u>	<u>Total</u>	<u>Cronologia forma</u>	<u>Bibliografia</u>	<u>Dib.</u>
2000	3054		Ceràmica	Comuna	Comuna Oxidada	Indeterminada				3	1			No
2000	3054	1	Ceràmica	Comuna	Engalba roja	Indeterminada	1				1			No
2000	3054	1	Ceràmica	Transport	Àmfora	Indeterminada				5	1			No
2000	3054	1	Ceràmica	Transport	Àmfora	Indeterminada				1	1			No
2000	3054		Metall		Ferro	Indeterminada					4			No
2000	3055	15	Ceràmica	Fina	Campaniana tipus B	Lamboglia 5	1				1	100-50 a.C.		No
2000	3055	5	Ceràmica	Fina	t.s.g.	Dragendorff 29				1	1	50-100		No
2000	3055	6	Ceràmica	Fina	t.s.h.	Dragendorff 37	1				1	50-200		No
2000	3055	3	Ceràmica	Fina	t.s.h.	Dragendorff 27			2		2	50-200		No
2000	3055	4	Ceràmica	Fina	t.s.h.	Indeterminada				3	3	50-200		No
2000	3055	2	Ceràmica	Cuina	Africana cuina	Ostia I, fig.261	1			2	2	100-400		No
2000	3055	1	Ceràmica	Cuina	Africana cuina	Ostia III.fig.267	1				1	100-400	Aguarod 1991	No
2000	3055	7-8	Ceràmica	Comuna	Comuna Oxidada	Indeterminada	2			10	2			No
2000	3055	9, 11	Ceràmica	Comuna	Comuna Reduida	Indeterminada	1		1		1			No
2000	3055	9, 11	Ceràmica	Comuna	Engalba roja	Indeterminada				8	1			No
2000	3055	12-1	Ceràmica	Cuina	Comuna Reduida torneta	Indeterminada	3				3			No
2000	3055	10	Ceràmica	Transport	Àmfora	Indeterminada	1			4	1			No
2000	3055		Ceràmica	Transport	Àmfora	Indeterminada				4	1			No
2000	3055	16	Ceràmica	Transport	Àmfora	Indeterminada	1	1		12	1			No
2000	3055		Ceràmica	Transport	Àmfora	Indeterminada		1		2	1			No
2000	3055		Ceràmica	Transport	Àmfora	Indeterminada				5	1			No
2000	3055		Metall	ferro		Indeterminada					5			No
2000	3055		Vidre	Fina	transparent	Indeterminada				3	1			No
2000	3055		Vidre	Fina	blau	Indeterminada				1	1			No
2000	3056	1	Ceràmica	Fina	t.s.h.	Dragendorff 15/17	1				1	50-200	Atlante 1985	No
2000	3056	2	Ceràmica	Fina	t.s.h.t.	Hispànica 37 T	1				1	S.IV	Atlante 1985	No
2000	3056	3-5	Ceràmica	Fina	t.s.h.	Dragendorff 37	8				5	50-200	Atlante 1985	No
2000	3056	6	Ceràmica	Fina	t.s.h.	Dragendorff 36	1				1	50-200	Atlante 1985	No
2000	3056	7-11	Ceràmica	Fina	t.s.h.	Dragendorff 37				23	5	50-200	Atlante 1985	No
2000	3056	19	Ceràmica	Fina	t.s.a. A	Hayes 14	2				1	100-200	Atlante 1981	No

<u>Any</u>	<u>U.E.</u>	<u>Inv.</u>	<u>Matèria</u>	<u>Tipus</u>	<u>Classe</u>	<u>Forma</u>	<u>Vor</u>	<u>Coll</u>	<u>Nan</u>	<u>Fon</u>	<u>Inf</u>	<u>Total</u>	<u>Cronologia forma</u>	<u>Bibliografia</u>	<u>Dib.</u>
2000	3056	13,	Ceràmica	Fina	Paret fina	Mayet I	2			1	2	2	100-0	Mayet 1975	No
2000	3056		Ceràmica	Fina	Paret fina clofolla d'ou	Indeterminada					1	1	0-50	Mayet 1975	No
2000	3056	20	Ceràmica	Cuina	Africana cuina	Hayes 200	1					1	100-400	Aguarod 1991	No
2000	3056	21	Ceràmica	Cuina	Africana cuina	Ostia III, fig.332	1					1	100-400	Aguarod 1991	No
2000	3056	22	Ceràmica	Cuina	Africana cuina	Ostia III, fig.367	1					1	100-400	Aguarod 1991	No
2000	3056	23-2	Ceràmica	Cuina	Africana cuina	Lamboglia 10-B	2					2	100-400	Aguarod 1991	No
2000	3056	25	Ceràmica	Cuina	Africana cuina	Lamboglia 10-A	1					1	100-400	Aguarod 1991	No
2000	3056	26	Ceràmica	Cuina	Africana cuina	Hayes 200	1					1	100-400	Aguarod 1991	No
2000	3056		Ceràmica	Cuina	Africana cuina	Indeterminada					35	1	100-400	Aguarod 1991	No
2000	3056	14-1	Ceràmica	Comuna	Comuna Oxidada	Indeterminada	2		1	24	1				No
2000	3056	16	Ceràmica	Comuna	Engalba roja	Indeterminada	1				16	1			No
2000	3056	17-1	Ceràmica	Cuina	Comuna Reduida torneta	Indeterminada	2				10	1			No
2000	3056	12	Ceràmica	Transport	Àmfora	Indeterminada	1					1			No
2000	3056		Ceràmica	Transport	Àmfora	Indeterminada					2	1			No
2000	3056		Ceràmica	Transport	Àmfora	Indeterminada					15	1			No
2000	3056		Ceràmica	Transport	Àmfora	Indeterminada					7	1			No
2000	3056		Metall	Ferro		Indeterminada						4			No
2000	3056	28-3	Vidre	Fina			4					4			No
2000	3056	32	Mat. Orgànica	Industria òsea		agulla						1			No
2000	3056	33	Mat. Orgànica	Industria òsea		stylus						1			No
2000	3056	34	Mat. Orgànica	Industria òsea		dau						1			No
2000	3056		Ceràmica	Transport	Àmforisc							1			No
2000	3057		Ceràmica	Fina	Campaniana A	Indeterminada					6	1	S.II a.C.		No
2000	3057	3	Ceràmica	Fina	Campaniana A tardana	Lamboglia 5/7			1			1	100-50 a.C.	Morel 1981. AA.VV.2000	No
2000	3057	3	Ceràmica	Fina	Campaniana tipus B	Lamboglia 5/7	1					1	100-50 a.C.	Morel 1981. AA.VV.2000	No
2000	3057	8	Ceràmica	Fina	t.s.i.	Conspectus 7	1					1	30-0	Conspectus 1990	No
2000	3057	2	Ceràmica	Fina	Paret fina	Mayet II-III	1		1	6	1			Mayet 1975	No
2000	3057		Ceràmica	Comuna	Ibèrica pintada	Kalathos	2					2			No
2000	3057	5-6	Ceràmica	Comuna	Comuna Oxidada	Indeterminada	2		3	27	2				No
2000	3057	5-6	Ceràmica	Comuna	Comuna Reduida	Indeterminada					3	1			No

<u>Any</u>	<u>U.E.</u>	<u>Inv.</u>	<u>Matèria</u>	<u>Tipus</u>	<u>Classe</u>	<u>Forma</u>	<u>Vor</u>	<u>Coll</u>	<u>Nan</u>	<u>Fon</u>	<u>Inf</u>	<u>Total</u>	<u>Cronologia</u>	<u>forma</u>	<u>Bibliografia</u>	<u>Dib.</u>
2000	3057	7	Ceràmica	Comuna	Engalba roja	Indeterminada	1					1				No
2000	3057		Ceràmica	Cuina	Comuna Reduida torneta	Indeterminada					4	1				No
2000	3057		Ceràmica	Transport	Àmfora	Indeterminada			3	1	12	2				No
2000	3057		Ceràmica	Transport	Àmfora	Indeterminada					9	1				No
2000	3057		Ceràmica	Transport	Àmfora	Indeterminada					8	1				No
2000	3057		Ceràmica	Transport	Taps	Indeterminada						6				No
2000	3057		Vidre	Fina		Indeterminada					1	1				No
2000	3057		Vidre	Fina	vidre modern?	Indeterminada					1	1				No
2000	3057	4	Ceràmica	Altres	Fusaiola							1				No
2000	3060		Ceràmica	Fina	Campaniana tipus B	Indeterminada					1	1				No
2000	3060	3	Ceràmica	Fina	t.s.h.	Hispanica 7	1					1	50-200		Atlante 1985.	No
2000	3060	4	Ceràmica	Fina	t.s.h.	Dragendorff 15/17	1					1	50-200		Atlante 1985.	No
2000	3060	2	Ceràmica	Fina	t.s.h.	Indeterminada					4	1	50-200		Atlante 1985.	No
2000	3060	10	Ceràmica	Comuna	Ibèrica pintada	kalathos	1					1				No
2000	3060		Ceràmica	Comuna	Itàlica comuna	Indeterminada					1	1	S.I aC.		Aguarod 1991	No
2000	3060		Ceràmica	Comuna	Roig Pompeia	Indeterminada	1					1	S.I aC.		Aguarod 1991	No
2000	3060	9	Ceràmica	Cuina	Africana cuina	Ostia III fig.267-A	1					1	100-400		Aguarod 1991	No
2000	3060	6-8	Ceràmica	Comuna	Comuna Oxidada	Indeterminada	1			2	13	3				No
2000	3060	5	Ceràmica	Comuna	Comuna Reduida	Indeterminada				1	1	1				No
2000	3060	1	Ceràmica	Transport	Àmfora	Indeterminada	1				4	1				No
2000	3060		Ceràmica	Transport	Àmfora	Indeterminada					3	1				No
2000	3060		Ceràmica	Transport	Àmfora	Indeterminada					2	1				No
2000	3060		Vidre	Fina		Indeterminada					1	1				No
2000	3069		Ceràmica	Fina	Campaniana A	Indeterminada					1	1	S.II aC.		Morel 1981, AA.VV.	No
2000	3069	2	Ceràmica	Fina	t.s.h.	Dragendorff 37	2					2	50-200		Atlante 1985	No
2000	3069	3	Ceràmica	Fina	t.s.h.	Indeterminada					10	5	50-200		Atlante 1985	No
2000	3069		Ceràmica	Fina	Paret fina	Indeterminada					1	1				No
2000	3069	5	Ceràmica	Cuina	Africana cuina	Ostia III, fig.332	1				6	1	100-400		Aguarod 1991	No
2000	3069	4	Ceràmica	Cuina	Africana cuina	Lambòglia 10-A	1					1	100-400		Aguarod 1991	No
2000	3069		Ceràmica	Comuna	Comuna Oxidada	Indeterminada				1	2	1				No

<u>Any</u>	<u>U.E.</u>	<u>Inv.</u>	<u>Matèria</u>	<u>Tipus</u>	<u>Classe</u>	<u>Forma</u>	<u>Vor</u>	<u>Coll</u>	<u>Nan</u>	<u>Fon</u>	<u>Inf</u>	<u>Total</u>	<u>Cronologia forma</u>	<u>Bibliografia</u>	<u>Dib.</u>
2000	3069		Ceràmica	Cuina	Comuna Reduida torneta	Indeterminada					2	1			No
2000	3069		Ceràmica	Transport	Àmfora	Dressel 20	1				4	1	S.I-II		No
2000	3069		Ceràmica	Transport	Àmfora	Indeterminada				1		1			No
2000	3069		Ceràmica	Transport	Àmfora	Indeterminada					2	1			No
2000	3069		Vidre	Fina							3	2			No
2000	3069		Mat. Orgànica	Enterrament	Inhumació							2			No
2000	3071		Ceràmica	Fina	Campaniana A tardana	Indeterminada					1	1	S.II aC.		No
2000	3071		Ceràmica	Fina	Campaniana B de Cales	Indeterminada					1	1	S.I aC.		No
2000	3071		Ceràmica	Fina	t.s.i.	Indeterminada					1	1			No
2000	3071		Ceràmica	Fina	t.s.g.	Dragendorff 35	1					1	50-100		No
2000	3071		Ceràmica	Fina	Ibèrica pintada	kalathos					1	1			No
2000	3071		Ceràmica	Cuina	Africana cuina	Indeterminada					2	1			No
2000	3071		Ceràmica	Comuna	Comuna Oxidada	Indeterminada					14	1			No
2000	3071		Ceràmica	Cuina	Comuna Reduida torneta	Indeterminada					3	1			No
2000	3071		Ceràmica	Transport	Àmfora	Indeterminada			1		10	1			No
2000	3071		Ceràmica	Transport	Àmfora	Indeterminada					8	1			No
2000	3071		Ceràmica	Transport	Àmfora	Indeterminada					2	1			No
2000	3071		Ceràmica	M. Constructiu	Tègula							5			No
2000	3072		Ceràmica	Fina	Campaniana B de Cales	Indeterminada					1	1	S.I aC.		No
2000	3072	2-3	Ceràmica	Fina	t.s.h.	Dragendorff 15/17	2					1	50-200	Atlante 1985	No
2000	3072	5	Ceràmica	Fina	t.s.h.	Indeterminada				1		1	50-200	Atlante 1985	No
2000	3072	4	Ceràmica	Fina	t.s.h.	Dragendorff 37	1				9	1	50-200	Atlante 1985	No
2000	3072	1	Ceràmica	Fina	t.s.a. A	Hayes 8	1				1	1	100-200	Atlante 1981	No
2000	3072		Ceràmica	Fina	Vidriada	Indeterminada					1	1			No
2000	3072	6, 8	Ceràmica	Cuina	Africana cuina	Lamboglia 10-A	2				5	1		Atlante 1981; Aguarod	No
2000	3072	7	Ceràmica	Cuina	Africana cuina	Ostia III, fig.332	2					1		Atlante 1981; Aguarod	No
2000	3072	9-13	Ceràmica	Comuna	Comuna Oxidada	Indeterminada	5				34	5			No
2000	3072	16-1	Ceràmica	Comuna	Comuna Reduida	Indeterminada	2		1	1	20	2			No
2000	3072		Ceràmica	Comuna	Engalba roja	Indeterminada					11	2			No
2000	3072	14-1	Ceràmica	Cuina	Comuna Reduida torneta	Indeterminada	2				22	2			No

<u>Any</u>	<u>U.E.</u>	<u>Inv.</u>	<u>Matèria</u>	<u>Tipus</u>	<u>Classe</u>	<u>Forma</u>	<u>Vor</u>	<u>Coll</u>	<u>Nan</u>	<u>Fon</u>	<u>Inf</u>	<u>Total</u>	<u>Cronologia</u>	<u>forma</u>	<u>Bibliografia</u>	<u>Dib.</u>
2000	3072	14-1	Ceràmica	Transport	Àmfora	Indeterminada					4	1				No
2000	3072	19	Vidre	Fina			1				14	1				No
2000	3074	1	Ceràmica	Fina	t.s.h.	Dragendorff 18	1				7	1	50-200		Atlante 1985	No
2000	3074	2	Ceràmica	Fina	t.s.h.	Dragendorff 27	1					1	50-200		Atlante 1985	No
2000	3074	2	Ceràmica	Fina	Vidriada	Indeterminada					1	1				No
2000	3074	4	Ceràmica	Comuna	Africana cuina	Ostia III, fig.332	5				4	5	100-400		Aguarod 1991	No
2000	3074	5	Ceràmica	Comuna	Africana cuina	Ostia III, fig.267-A	3					3	100-400		Aguarod 1991	No
2000	3074		Ceràmica	Comuna	Comuna Oxidada	Indeterminada				1	15	1				No
2000	3074		Ceràmica	Comuna	Comuna Reduida	Indeterminada				1		1				No
2000	3074		Ceràmica	Cuina	Comuna Reduida torneta	Indeterminada					1	1				No
2000	3074		Ceràmica	Cuina	Comuna Reduida a mà	Indeterminada					1	1				No
2000	3074		Ceràmica	Transport	Àmfora	Indeterminada					4	1				No
2000	3074		Ceràmica	Transport	Àmfora	Indeterminada					2	1				No
2000	3074		Ceràmica	Transport	Àmfora	Dressel 7/11	1					1	S.I			No
2000	3074		Ceràmica	Transport	Àmfora	Indeterminada					6	1				No
2000	3074		Estuc	M. Constructiu	estuc	Indeterminada						4				No
2000	3074	6	Vidre	Fina			1				10	4				No
2000	3074		Vidre pla	M. Constructiu								1				No
2000	3075		Ceràmica	Fina	Campaniana A tardana	Indeterminada					1	1	100-50			No
2000	3075		Ceràmica	Fina	Campaniana tipus B	Indeterminada					3	1	100-50			No
2000	3075		Ceràmica	Fina	Imitació campaniana	Indeterminada				1		1	100-50			No
2000	3075		Ceràmica	Fina	t.s.g.	Indeterminada	1				5	1	50-100			No
2000	3075		Ceràmica	Fina	Paret fina	Indeterminada	1				1	1				No
2000	3075	2	Ceràmica	Fina	Ibèrica gris	Indeterminada	1					1				No
2000	3075		Ceràmica	Fina	Ibèrica pintada	kalathos	1				2	1				No
2000	3075	8-9	Ceràmica	Comuna	Engalba blanca	Indeterminada	2				7	2				No
2000	3075	10-1	Ceràmica	Comuna	Comuna Oxidada	Indeterminada	2				27	2				No
2000	3075		Ceràmica	Comuna	Comuna Reduida	Indeterminada			2	1	2	2				No
2000	3075	6-7	Ceràmica	Comuna	Engalba roja	Indeterminada	2		1		6	2				No
2000	3075	3-4	Ceràmica	Cuina	Comuna Reduida torneta	Indeterminada	2					2				No



<u>Any</u>	<u>U.E.</u>	<u>Inv.</u>	<u>Matèria</u>	<u>Tipus</u>	<u>Classe</u>	<u>Forma</u>	<u>Vor</u>	<u>Coll</u>	<u>Nan</u>	<u>Fon</u>	<u>Inf</u>	<u>Total</u>	<u>Cronologia</u>	<u>forma</u>	<u>Bibliografia</u>	<u>Dib.</u>
2000	3075	5	Ceràmica	Transport	Àmfora	Indeterminada	1		1	4	1					No
2000	3075		Ceràmica	Transport	Àmfora	Indeterminada					12	1				No
2000	3075		Ceràmica	Transport	Àmfora	Indeterminada					8	1				No
2000	3075		Ceràmica	Transport	Àmfora	Indeterminada					17	1				No
2000	3076	5	Ceràmica	Transport	Àmfora		1				3	1				No
2000	3076	2	Ceràmica	Transport	Àmfora	Indeterminada	1				4	1				No
2000	3076		Ceràmica	Transport	Àmfora	Indeterminada			1	1	4	1				No
2000	3076		Ceràmica	Transport	Àmfora	Indeterminada					4	1				No
2000	3076	4	Ceràmica	Cuina	Africana cuina	Ostia III, fig.332	1					1	100-400		Aguarod 1991	No
2000	3076	3	Ceràmica	Comuna	Comuna Oxidada	Indeterminada	1				14	1				No
2000	3076		Ceràmica	Comuna	Comuna Reduida	Indeterminada					1	1				No
2000	3076	1	Ceràmica	Cuina	Comuna Reduida torneta	Indeterminada	1					1				No
2000	3076		Ceràmica	Comuna	Ibèrica pintada	Indeterminada	1					1				No
2000	3076		Ceràmica	Fina	Campaniana tipus B	Indeterminada					1	1				No
2000	3076		Ceràmica	Fina	t.s.h.	Indeterminada					2	1				No
2000	3077		Ceràmica	Fina	Paret fina	Indeterminada				1	1	1				No
2000	3077		Ceràmica	Comuna	Engalba blanca	Indeterminada					2	1				No
2000	3077		Ceràmica	Comuna	Comuna Oxidada	Indeterminada					14	1				No
2000	3077		Ceràmica	Comuna	Engalba roja	Indeterminada			3		2	2				No
2000	3077	2	Ceràmica	Cuina	Africana cuina	Ostia IV, fig.61	1						100-400		Aguarod 1991	No
2000	3077		Ceràmica	Transport	Àmfora	Indeterminada					4	1				No
2000	3077		Ceràmica	Transport	Àmfora	Indeterminada					1	1				No
2000	3077		Ceràmica	Transport	Àmfora	Indeterminada					1	1				No
2000	3077		Ceràmica	Transport	Àmfora	Indeterminada					3	1				No
2000	3080	3	Ceràmica	Fina	Paret fina	Mayet XL	1					1			Mayet 1975	No
2000	3080	2	Ceràmica	Fina	t.s.h.	Indeterminada					3	3	50-200		Atlante 1985	No
2000	3080		Ceràmica	Fina	Campaniana tipus B	Indeterminada	1						100-50		Morel 1981	No
2000	3080		Ceràmica	Comuna	Ibèrica pintada	Indeterminada					2					No
2000	3080	1	Ceràmica	Cuina	Africana cuina	Lamboglia 10-A	1					1	100-400		Aguarod 1991	No
2000	3080		Ceràmica	Comuna	Comuna Oxidada	Indeterminada	1				8	1				No

<u>Any</u>	<u>U.E.</u>	<u>Inv.</u>	<u>Matèria</u>	<u>Tipus</u>	<u>Classe</u>	<u>Forma</u>	<u>Vor</u>	<u>Coll</u>	<u>Nan</u>	<u>Fon</u>	<u>Inf</u>	<u>Total</u>	<u>Cronologia forma</u>	<u>Bibliografia</u>	<u>Dib.</u>
2000	3080		Ceràmica	Comuna	Engalba roja	Indeterminada					3	1			No
2000	3080		Ceràmica	Transport	Àmfora	Indeterminada					1	1			No
2000	3080		Ceràmica	Transport	Àmfora	Indeterminada					4	1			No
2000	3080		Quitrà	M. Constructiu								1			No
2000	3081	2	Ceràmica	Fina	Campaniana tipus B	Lamboglia 1	1				1	1	100-50	Morel 1981,	No
2000	3081	1	Ceràmica	Fina	Campaniana tipus B	Lamboglia 5	1					1	100-50	Morel 1981,	No
2000	3081		Ceràmica	Comuna	Comuna Oxidada	Indeterminada					15	1			No
2000	3081		Ceràmica	Comuna	Engalba roja	Indeterminada					1	1			No
2000	3081		Ceràmica	Cuina	Comuna Reduida torneta	Indeterminada					1	1			No
2000	3081		Ceràmica	Transport	Àmfora	Indeterminada					3	1			No
2000	3081		Ceràmica	Transport	Àmfora	Indeterminada					2	1			No
2000	3081		Ceràmica	Transport	Àmfora	Indeterminada					2	1			No
2001	3086	10	Ceràmica	Fina	Campaniana A	Lamboglia 31-A	1					1	S.II aC.	Morel 1981; AA.VV.2000	No
2001	3086	10	Ceràmica	Fina	Campaniana tipus B	Lamboglia 31-A					1	1	100-50 aC.	Morel 1981; AA.VV.2000	No
2001	3086	11	Ceràmica	Fina	t.s.h.	Indeterminada	1	1	2	41	2		50-200	Atlante 1985	No
2001	3086		Ceràmica	Fina	t.s.a. D	Indeterminada					4	1	S.IV	Atlante 1981	No
2001	3086	4-5	Ceràmica	Cuina	Africana cuina	Ostia III, fig.332	5				12	4	S.100-400	Atlante 1981, Aguarod	No
2001	3086	3	Ceràmica	Cuina	Africana cuina	Ostia III, fig.267	1					1	S.100-400	Atlante 1981, Aguarod	No
2001	3086	2	Ceràmica	Cuina	Africana cuina	Lamboglia 10-A	1					1	S.100-400	Atlante 1981, Aguarod	No
2001	3086	1	Ceràmica	Cuina	Africana cuina	Lamboglia 9-A	1					1	S.100-400	Atlante 1981, Aguarod	No
2001	3086	6-9	Ceràmica	Comuna	Comuna Oxidada	Indeterminada	4	3		22	1				No
2001	3086		Ceràmica	Emmagatzematge	Dolium	Indeterminada	1					1			No
2001	3086		Mat. Orgànica	Fauna								57			No
2001	3087		Ceràmica	Fina	Campaniana A	Indeterminada					4	1	S.II aC.		No
2001	3087	1	Ceràmica	Fina	Campaniana A tardana	Indeterminada			1			1	100-50 aC.		No
2001	3087	1	Ceràmica	Fina	Campaniana A tardana	Indeterminada					2	2	100-50 aC.		No
2001	3087	2	Ceràmica	Fina	Campaniana B de Cales	Lamboglia 5	1			4	1		100-50 aC.	Morel 1981; AA.VV.	No
2001	3087	3	Ceràmica	Fina	Campaniana B de Cales	Lamboglia 1	1					1	100-50 aC.	Morel 1981; AA.VV.2000	No
2001	3087	4	Ceràmica	Fina	Campaniana B de Cales	Lamboglia 4			1			1	100-50 aC.	Morel 1981; AA.VV.2000	No
2001	3087		Ceràmica	Fina	t.s.i.	Indeterminada					2	1	10aC.-40 dC.		No

<u>Any</u>	<u>U.E.</u>	<u>Inv.</u>	<u>Matèria</u>	<u>Tipus</u>	<u>Classe</u>	<u>Forma</u>	<u>Vor Coll</u>	<u>Nan</u>	<u>Fon</u>	<u>Inf</u>	<u>Total</u>	<u>Cronologia forma</u>	<u>Bibliografia</u>	<u>Dib.</u>
2001	3087		Ceràmica	Fina	t.s.g.	Indeterminada				1	1	50-100 dC.		No
2001	3087	8	Ceràmica	Fina	t.s.h.	Dragendorff 37 A	1				1	50-200 dC.		No
2001	3087	10	Ceràmica	Fina	t.s.h.	Dragendorff 37 A	1				1	50-200 dC.		No
2001	3087	9	Ceràmica	Fina	t.s.h.	Dragendorff 29	1				1	50-200 dC.		No
2001	3087	11-1	Ceràmica	Fina	t.s.h.	Dragendorff 37-B	2				2	50-200 dC.		No
2001	3087	13	Ceràmica	Fina	t.s.h.	Dragendorff 27	1				1	50-200 dC.		No
2001	3087	14	Ceràmica	Fina	t.s.h.	Dragendorff 36	1				1	50-200 dC.		No
2001	3087	15	Ceràmica	Fina	t.s.h.	Dragendorff 17	1				1	50-200 dC.		No
2001	3087	16-1	Ceràmica	Fina	t.s.h.	Dragendorff 15-17	3				3	50-200 dC.		No
2001	3087	19	Ceràmica	Fina	t.s.h.	Dragendorff 33	1				1	50-200 dC.		No
2001	3087	20	Ceràmica	Fina	t.s.h.	Dragendorff 37	1				1	50-200 dC.		No
2001	3087		Ceràmica	Fina	t.s.h.	Indeterminada			6	29	6	50-200 dC.		No
2001	3087		Ceràmica	Fina	t.s.h.	Indeterminada				16	10	50-200 dC.		No
2001	3087	6	Ceràmica	Fina	t.s.a. D	Lamboglia 54	1		3	1	1	300-450 dC.	Atlante 1981	No
2001	3087	7	Ceràmica	Fina	t.s.a. D	Lamboglia 51	1				1	300-450 dC.	Atlante 1981	No
2001	3087		Ceràmica	Fina	t.s. paleocristiana-gris	Indeterminada			2	2	2	S.V	Atlante 1985	No
2001	3087	37	Ceràmica	Fina	Paret fina	Indeterminada	1		3	2	2		Mayet 1975	No
2001	3087	31	Ceràmica	Comuna	Ibèrica pintada	Indeterminada	1		3	1	1			No
2001	3087	30	Ceràmica	Comuna	Ibèrica pintada	kalathos	1				1			No
2001	3087	32	Ceràmica	Comuna	Engalba blanca	Indeterminada	1				1			No
2001	3087	33-3	Ceràmica	Comuna	Comuna Oxidada	Indeterminada	9	3	2	80	9			No
2001	3087		Ceràmica	Comuna	Comuna Reduida	Indeterminada		2	5	2	2			No
2001	3087	38	Ceràmica	Comuna	Engalba roja	Indeterminada	1	1	2	1	2			No
2001	3087	21-2	Ceràmica	Cuina	Africana cuina	Lamboglia 10-A	2			29	2	100-400	Aguarod 1991	No
2001	3087	23	Ceràmica	Cuina	Africana cuina	Ostia III, fig.267	1				1	100-400	Aguarod 1991	No
2001	3087	24-2	Ceràmica	Cuina	Africana cuina	Ostia III, fig.332	3				3	100-400	Aguarod 1991	No
2001	3087	39	Ceràmica	Cuina	Comuna Reduida torneta	Indeterminada	8		2	29	3			No
2001	3087	27-2	Ceràmica	Transport	Àmfora	Indeterminada	3	2	1	60	3			No
2001	3087		Ceràmica	Transport	Àmfora	Dressel 1-A	1			14	1			No
2001	3087		Ceràmica	Transport	Àmfora	Indeterminada		1		17	1			No

<u>Any</u>	<u>U.E.</u>	<u>Inv.</u>	<u>Matèria</u>	<u>Tipus</u>	<u>Classe</u>	<u>Forma</u>	<u>Vor</u>	<u>Coll</u>	<u>Nan</u>	<u>Fon</u>	<u>Inf</u>	<u>Total</u>	<u>Cronologia</u>	<u>forma</u>	<u>Bibliografia</u>	<u>Dib.</u>
2001	3087		Ceràmica	Transport	Àmfora	Indeterminada			1	7	1					No
2001	3087		Ceràmica	Transport	Àmfora	Indeterminada		1		12	1					No
2001	3087		Metall	ferro								3				No
2001	3087		Mat. Orgànica	Fauna								27				No
2001	3087		Mat. Orgànica	ossos humans								30				No
2001	3088		Ceràmica	Fina	Campaniana A	Indeterminada	2			1	2		s.II aC.			No
2001	3088		Ceràmica	Fina	t.s.h.	Indeterminada			2	5	2		50-200			No
2001	3088	1,4	Ceràmica	Cuina	Africana cuina	Ostia III, fig.332	2			23	2		100-400		Aguarod 1991	No
2001	3088	3	Ceràmica	Cuina	Africana cuina	Ostia I, fig.261	1				1		100-400		Aguarod 1991	No
2001	3088	7-8	Ceràmica	Comuna	Comuna Oxidada	Indeterminada	2			13	2					No
2001	3088	5-6	Ceràmica	Cuina	Comuna Reduida torneta	Indeterminada	2			2	2					No
2001	3088		Mat. Orgànica	Fauna								14				No
2001	3089		Ceràmica	Fina	t.s.h.	Indeterminada	1			7	1		50-200			No
2001	3089		Ceràmica	Fina	t.s.a. A	Indeterminada				1	1		100-200		Atlante 1981	No
2001	3089		Ceràmica	Cuina	Africana cuina	Ostia III, fig.332	1			10	1		100-400		Atlante 1981, Aguarod	No
2001	3089		Ceràmica	Cuina	Africana cuina	Ostia III, fig.367	1				1		100-400		Atlante 1981, Aguarod	No
2001	3089		Ceràmica	Cuina	Africana cuina	Lamboglia 10-A	1				1		100-400		Atlante 1981, Aguarod	No
2001	3089		Ceràmica	Transport	Àmfora	Indeterminada				1	1					No
2001	3089		Mat. Orgànica	Ossos humans								23				No
2001	3092		Ceràmica	Fina	Campaniana A	Indeterminada				2	2					No
2001	3092	1	Ceràmica	Fina	t.s.h.	Dragendorff 37	1			11	1		50-200			No
2001	3092	2-3	Ceràmica	Fina	t.s.h.	Dragendorff 15-17	2				2		50-200			No
2001	3092		Ceràmica	Fina	t.s.a. A	Indeterminada				1	1		100-200			No
2001	3092		Ceràmica	Fina	t.s.a. D	Indeterminada				2	1		s.IV			No
2001	3092		Ceràmica	Fina	Paret fina	Indeterminada				6	1					No
2001	3092	12	Ceràmica	Cuina	Africana cuina	Lamboglia 10-A	3			6	3		100-400		Aguarod 1991	No
2001	3092	13	Ceràmica	Cuina	Africana cuina	Ostia III, fig.332	4			6	4		100-400		Aguarod 1991	No
2001	3092		Ceràmica	Cuina	Africana cuina	Hayes 131	1				1		100-400		Aguarod 1991	No
2001	3092		Ceràmica	Cuina	Africana cuina	Indeterminada	2				2		100-400		Aguarod 1991	No
2001	3092	6-10	Ceràmica	Comuna	Comuna Oxidada	Indeterminada	5			49	5					No

<u>Any</u>	<u>U.E.</u>	<u>Inv.</u>	<u>Matèria</u>	<u>Tipus</u>	<u>Classe</u>	<u>Forma</u>	<u>Vor</u>	<u>Coll</u>	<u>Nan</u>	<u>Fon</u>	<u>Inf</u>	<u>Total</u>	<u>Cronologia forma</u>	<u>Bibliografia</u>	<u>Dib.</u>
2001	3092	11	Ceràmica	Cuina	Comuna Reduida torneta	Indeterminada	3		1	3	3				No
2001	3092	4	Ceràmica	Transport	Àmfora	Indeterminada	1	1	1	1	1				No
2001	3092		Ceràmica	Transport	Àmfora	Indeterminada	1			2	1				No
2001	3092	14	Ceràmica	Transport	Àmfora	Dressel 20	1				1				No
2001	3092		Ceràmica	Transport	Àmfora	Indeterminada		5		18	5				No
2001	3092	5	Ceràmica	Cuina	Mortarium	Indeterminada	1				1				No
2001	3092	5	Mat. Orgànica	Fauna							40				No
2001	3093		Ceràmica	Fina	Campaniana A	Indeterminada				2					No
2001	3093	1	Ceràmica	Fina	t.s.h.	Dragendorff 37	1				1	50-200			No
2001	3093		Ceràmica	Fina	t.s.h.	Indeterminada	2			6	2	50-200			No
2001	3093		Ceràmica	Fina	t.s.a. D	Lamboglia 54	2				2	s.IV	Atlante 1981		No
2001	3093		Ceràmica	Comuna	Ibèrica pintada	kalathos	1			2	2				No
2001	3093	4	Ceràmica	Comuna	Engalba blanca	Indeterminada	4		1	3	1				No
2001	3093	6	Ceràmica	Comuna	Comuna Oxidada	Indeterminada	1	1		29	1				No
2001	3093		Ceràmica	Comuna	Engalba roja	Indeterminada				4	1				No
2001	3093	2	Ceràmica	Cuina	Africana cuina	Ostia III, fig.332	2			10	2	100-400	Aguarod 1991		No
2001	3093	3	Ceràmica	Cuina	Africana cuina	Lamboglia 9A	1				1	100-400	Aguarod 1991		No
2001	3093		Ceràmica	Transport	Àmfora	Indeterminada				3	1				No
2001	3093		Ceràmica	Transport	Àmfora	Indeterminada				7	1				No
2001	3093	5	Ceràmica	Transport	Àmfora	Indeterminada		1			1				No
2001	3093		Ceràmica	Emmagatzematge	Dolium	Indeterminada				2	1				No
2001	3093		Mat. Orgànica	Fauna							17				No
2001	3094		Ceràmica	Fina	t.s.g.	Dragendorff 15	1				1	50-100	DAF 1986		No
2001	3094		Ceràmica	Fina	t.s.g.	Dragendorff 29 b	1				1	50-100	DAF 1986		No
2001	3094	3	Ceràmica	Fina	t.s.g.	Indeterminada				7	4	50-100	DAF 1986		No
2001	3094	4,7,8	Ceràmica	Fina	t.s.h.	Dragendorff 37	2			6	2	50-200	Atlante 1985		No
2001	3094	5-6	Ceràmica	Fina	t.s.h.	Dragendorff 15-17	2				2	50-200	Atlante 1985		No
2001	3094	23	Ceràmica	Fina	Paret fina	Mayet XII	1				1		Mayet 1975		No
2001	3094		Ceràmica	Fina	Llantia	Indeterminada				1	1				No
2001	3094	10	Ceràmica	Cuina	Africana cuina	Ostia III, fig.332	4				4	100-400	Aguarod 1991		No

<u>Any</u>	<u>U.E.</u>	<u>Inv.</u>	<u>Matèria</u>	<u>Tipus</u>	<u>Classe</u>	<u>Forma</u>	<u>Vor</u>	<u>Coll</u>	<u>Nan</u>	<u>Fon</u>	<u>Inf</u>	<u>Total</u>	<u>Cronologia forma</u>	<u>Bibliografia</u>	<u>Dib.</u>
2001	3094	12	Ceràmica	Cuina	Africana cuina	Ostia II, fig.303	1					1	100-400	Aguarod 1991	No
2001	3094	9	Ceràmica	Cuina	Africana cuina	Ostia III, fig.324	1					1	100-400	Aguarod 1991	No
2001	3094	10	Ceràmica	Cuina	Africana cuina	Lamboglia 10-B	1					1	100-400	Aguarod 1991	No
2001	3094		Ceràmica	Cuina	Africana cuina	Indeterminada					15	1	100-400	Aguarod 1991	No
2001	3094	13-1	Ceràmica	Cuina	Comuna Reduida torneta	Indeterminada	6		1	17	6				No
2001	3094	21-2	Ceràmica	Comuna	Comuna Oxidada	Indeterminada	6		1	22	46				No
2001	3094	15-2	Ceràmica	Comuna	Engalba roja	Indeterminada	8	3	10	42	6				No
2001	3094		Ceràmica	Transport	Àmfora	Indeterminada		1	9	1					No
2001	3094	24	Ceràmica	Transport	Àmfora	Indeterminada	2	3	17	2					No
2001	3094	25	Ceràmica	Transport	Àmfora	Keay IV	1		8	1		S.II-III	Ostia I.; Keay 1984	No	
2001	3094		Ceràmica	Transport	Àmfora	Indeterminada			22	1					No
2001	3094		Mat. Orgànica	Fauna								32			No
2001	3095		Ceràmica	Fina	Campaniana A	Indeterminada	1					1			No
2001	3095		Ceràmica	Fina	t.s.h.	Dragendorff 27	1					1	50-200		No
2001	3095		Ceràmica	Fina	t.s.h.	Indeterminada	7		92	7		50-200	6 exemplars amb	No	
2001	3095	1	Ceràmica	Fina	t.s.a. A	Indeterminable	1		16	1		100-200	No identificable al estar	No	
2001	3095		Ceràmica	Fina	t.s.a. D	Indeterminable			7	1		S.IV	No identificable sal estar	No	
2001	3095		Ceràmica	Cuina	Africana cuina	Ostia III, fig.332	12					5	100-400	Aguarod 1991	No
2001	3095		Ceràmica	Cuina	Africana cuina	Ostia III, fig.367	5					3	100-400	Aguarod 1991	No
2001	3095		Ceràmica	Cuina	Africana cuina	Lamboglia 10-A	5					3	100-400	Aguarod 1991	No
2001	3095		Ceràmica	Cuina	Africana cuina	Lamboglia 9-A	1					1	100-400	Aguarod 1991	No
2001	3095		Ceràmica	Cuina	Africana cuina	Indeterminada			38	1		100-400	Aguarod 1991	No	
2001	3095		Ceràmica	Comuna	Comuna Oxidada	Indeterminada		1	2	16	2				No
2001	3095		Ceràmica	Cuina	Comuna Reduida torneta	Indeterminada	1					1			No
2001	3095		Ceràmica	Transport	Àmfora	Indeterminada			2	1					No
2001	3095		Ceràmica	Transport	Àmfora	Indeterminada			1	1					No
2001	3095		Ceràmica	Transport	Àmfora	Indeterminada			3	1					No
2001	3095		Ceràmica	Transport	Àmfora	Indeterminada			3	1					No
2001	3095		Mat. Orgànica	Fauna								60			No
2001	3096		Ceràmica	Fina	Campaniana tipus B	Indeterminada			1	1					No



<u>Any</u>	<u>U.E.</u>	<u>Inv.</u>	<u>Matèria</u>	<u>Tipus</u>	<u>Classe</u>	<u>Forma</u>	<u>Vor</u>	<u>Coll</u>	<u>Nan</u>	<u>Fon</u>	<u>Inf</u>	<u>Total</u>	<u>Cronologia</u>	<u>forma</u>	<u>Bibliografia</u>	<u>Dib.</u>
2001	3096	1	Ceràmica	Fina	t.s.h.	Dragendorff 37	1				11	1	50-200		Atlante 1985	No
2001	3096	2	Ceràmica	Fina	t.s.h.	Dragendorff 15-17	1		1			1	50-200		Atlante 1985	No
2001	3096	4-5	Ceràmica	Cuina	Africana cuina	Ostia III, fig.332	2		1			2	100-400		Aguarod 1991	No
2001	3096	6-7	Ceràmica	Cuina	Africana cuina	Ostia III, fig.267	2					2	100-400		Aguarod 1991	No
2001	3096	8	Ceràmica	Cuina	Africana cuina	Lamboglia 10-A	1		1			1	100-400		Aguarod 1991	No
2001	3096		Ceràmica	Cuina	Africana cuina	Indeterminada					19	1	100-400		Aguarod 1991	No
2001	3096	9	Ceràmica	Comuna	Comuna Oxidada	Indeterminada	1		1		26	1				No
2001	3096	9	Ceràmica	Comuna	Comuna Reduida	Indeterminada						1	1			No
2001	3096		Ceràmica	Cuina	Comuna Reduida torneta	Indeterminada					9	1				No
2001	3096		Ceràmica	Transport	Àmfora	Indeterminada					1	1				No
2001	3096		Ceràmica	Transport	Àmfora	Indeterminada					2	1				No
2001	3096		Ceràmica	M. Constructiu	Tègula	Indeterminada						5				No
2001	3096		Mat. Orgànica	Fauna								5				No
2001	3099		Ceràmica	Fina	Campaniana A	Indeterminada					2	1				No
2001	3099		Ceràmica	Fina	Campaniana A	Indeterminada			2	24	2	2	50-200			No
2001	3099	1	Ceràmica	Cuina	Africana cuina	Ostia III, fig.332	2				5	2	100-400		Aguarod 1991	No
2001	3099	2	Ceràmica	Cuina	Africana cuina	Ostia III, fig.267	1				5	1	100-400		Aguarod 1991	No
2001	3099		Ceràmica	Comuna	Comuna Oxidada	Indeterminada				1		1				No
2001	3099	4	Ceràmica	Comuna	Engalba roja	Indeterminada	2		1			2				No
2001	3099	3	Ceràmica	Transport	Àmfora	Indeterminada	1					1				No
2001	3099	3	Mat. Orgànica	Fauna								34				No
2002	3055		Ceràmica	Altres	Llantia	Indeterminada					2	1	S.I dC.			
2002	3055	34-4	Ceràmica	Comuna	Comuna Oxidada	gerres, plats	17		6	7	85	17				
2002	3055	43-4	Ceràmica	Comuna	Comuna Reduida	gerra i bol	2		1	4	5	2				
2002	3055	46	Ceràmica	Comuna	Comuna Reduida a mà	olla	1					1				
2002	3055	47,	Ceràmica	Comuna	Comuna Reduida torneta	olla	6		3	12	4					
2002	3055		Ceràmica	Comuna	Engalba blanca	Indeterminada					12	1	S.I aC.			
2002	3055	31,	Ceràmica	Comuna	Engalba roja	gerra i bol	4				57	4				
2002	3055	45	Ceràmica	Comuna	Ibèrica gris	gerreta	1					1	S.I aC.			
2002	3055	51,	Ceràmica	Comuna	Ibèrica pintada	kalathos	4				10	1	S.I aC.			

<u>Any</u>	<u>U.E.</u>	<u>Inv.</u>	<u>Matèria</u>	<u>Tipus</u>	<u>Classe</u>	<u>Forma</u>	<u>Vor Coll</u>	<u>Nan</u>	<u>Fon</u>	<u>Inf</u>	<u>Total</u>	<u>Cronologia forma</u>	<u>Bibliografia</u>	<u>Dib.</u>
2002	3055		Ceràmica	Comuna	Itàlica comuna	Indeterminada			1	1		S.I aC.		
2002	3055	7	Ceràmica	Cuina	Africana cuina	Lamboglia 10-B	1		1	1		S.I -II dC.	Aguarod 1991	
2002	3055	10	Ceràmica	Cuina	Africana cuina	Lamboglia 10-A	1		1	1		S.I -IV dC.	Aguarod 1991	
2002	3055	8, 9	Ceràmica	Cuina	Africana cuina	Ostia III, fig.332	2		1	2		S.I -IV dC.	Aguarod 1991	
2002	3055	8, 9	Ceràmica	Cuina	Africana cuina	Indeterminada				9	2	S.I -IV dC.	Aguarod 1991	
2002	3055	26	Ceràmica	Cuina	morter	Indeterminada	2			1	1			
2002	3055	27,	Ceràmica	Emmagatzematge	Àmfora	Indeterminada	5		1	65	3			
2002	3055		Ceràmica	Emmagatzematge	Àmfora	Indeterminada				12	1			
2002	3055	30	Ceràmica	Emmagatzematge	Àmfora	Richborough 527	1			35	1			
2002	3055		Ceràmica	Emmagatzematge	Àmfora	Indeterminada				10	1			
2002	3055		Ceràmica	Emmagatzematge	Àmfora	Indeterminada		3	1	22	1			
2002	3055		Ceràmica	Fina	Campaniana A	Indeterminada				3	1	100-50 aC.	Morel 1981	
2002	3055		Ceràmica	Fina	Campaniana A tardana	Indeterminada				4	1	100-50 aC.	Morel 1981	
2002	3055	1, 2	Ceràmica	Fina	Campaniana tipus B	Lamboglia 5	2		2	4	2	100-50 aC.	Morel 1981	
2002	3055	4	Ceràmica	Fina	Paret fina	Mayet I	1				1	S.I aC.	Mayet 1975	
2002	3055	4	Ceràmica	Fina	Paret fina clofolla d'ou	Indeterminada			1	1	1	S.I dC.	Mayet 1975	
2002	3055	4	Ceràmica	Fina	Paret fina granet de	Indeterminada				2	1	S.I dC.	Mayet 1975	
2002	3055	6	Ceràmica	Fina	t.s.a. A	Hayes 14	1				1	100-200 dC.	Atlante 1981	
2002	3055	25	Ceràmica	Fina	t.s.g.	Dragendorff 35	1		1	1			DAF 1986	
2002	3055	12,	Ceràmica	Fina	t.s.h.	Dragendorff 27	2				2	50-200 dC.	Mezquiriz 1985	
2002	3055	13,	Ceràmica	Fina	t.s.h.	Dragendorff 37	4				4	50-200 dC.	Mezquiriz 1985	
2002	3055	15,	Ceràmica	Fina	t.s.h.	Hispanica 8	2				2	50-200 dC.	Mezquiriz 1985	
2002	3055	21,	Ceràmica	Fina	t.s.h.	Indeterminada				20		50-200 dC.	Mezquiriz 1985	
2002	3055		Ceràmica	Fina	t.s.h.	Indeterminada			9	40	9	50-200 dC.	Mezquiriz 1985	
2002	3055		Ceràmica	Fina	t.s.i.	Indeterminada				2	1			
2002	3055	5	Ceràmica	Fina	t.s. paleocristiana-gris	Hayes 61	1			1	1	s.V dC.	Atlante 1981	
2002	3055		Metall	ferro							5			
2002	3055	54	vidre	vidre blau			1	1		12	1			
2002	3060		Ceràmica	Comuna	Comuna Oxidada	Indeterminada			7	29	7			
2002	3060		Ceràmica	Comuna	Comuna Reduida	Indeterminada				7	1			

<u>Any</u>	<u>U.E.</u>	<u>Inv.</u>	<u>Matèria</u>	<u>Tipus</u>	<u>Classe</u>	<u>Forma</u>	<u>Vor Coll</u>	<u>Nan</u>	<u>Fon</u>	<u>Inf</u>	<u>Total</u>	<u>Cronologia forma</u>	<u>Bibliografia</u>	<u>Dib.</u>
2002	3060		Ceràmica	Comuna	Engalba blanca	Indeterminada	1				1			
2002	3060	7	Ceràmica	Comuna	Engalba roja	plat	1			35	1			
2002	3060		Ceràmica	Comuna	Itàlica comuna	Aguarod 4	1				1	s.l aC.	Aguarod 1991	
2002	3060	4	Ceràmica	Cuina	Africana cuina	Lamboglia 10-B	1				1	50-200 dC.	Aguarod 1991	
2002	3060	5	Ceràmica	Cuina	Africana cuina	Ostia III-fig 257-a	1		1		1	100-300 dC.	Aguarod 1991	
2002	3060	7	Ceràmica	Cuina	Comuna Reduida torneta olla		1				1			
2002	3060	6	Ceràmica	Emmagatzematge	Àmfora		1			27	1			
2002	3060	8	Ceràmica	Emmagatzematge	Àmfora	greco-itàlica	1				1			
2002	3060		Ceràmica	Emmagatzematge	Àmfora	Indeterminada			1		1			
2002	3060		Ceràmica	Fina	Campaniana A tardana	Indeterminada					1			
2002	3060		Ceràmica	Fina	Campaniana B de Cales	Indeterminada					4			
2002	3060		Ceràmica	Fina	Paret fina amb engalba	Hayes				1	1		Mayet 1975	
2002	3060		Ceràmica	Fina	Paret fina clofolla d'ou	Indeterminada			1		1	50-100 dC.	Mayet 1975	
2002	3060		Ceràmica	Fina	t.s.a. A	Indeterminada				2	1	100-200 dC.	Atlante 1981	
2002	3060	8	Ceràmica	Fina	t.s.g.	Dragendorff 24/25	1		1	5	1	50-100 dC.	DAF 1986	
2002	3060	1	Ceràmica	Fina	t.s.h.	Dragendorff 37	1				1	50-200 dC.	Mezquiriz 1985	
2002	3060	2	Ceràmica	Fina	t.s.h.	Dragendorff 27	1				1	50-200 dC.	Mezquiriz 1985	
2002	3060		Ceràmica	Fina	t.s.h.	Indeterminada				26	1	50-200 dC.	Mezquiriz 1985	
2002	3060		Mat. Orgànica	ossos							10			
2002	3060		Metall								6			
2002	3060	9, 10	vidre	ossos		plats	2			12	2			
2002	3078		Ceràmica	Comuna	Engalba roja	gerres	2			6	2			
2002	3078	1	Ceràmica	Fina	t.s.h.	Indeterminada				2	2	50-200 dC.	Mezquiriz 1985	
2002	3078		Mat. Orgànica	ossos							12			
2002	3080		Ceràmica	Comuna	Comuna Oxidada	Indeterminada				5	1			
2002	3080		Ceràmica	Comuna	Engalba roja	Indeterminada				1	1			
2002	3080	1	Ceràmica	Cuina	Africana cuina	Ostia III, fig.257-a	1			1	1	100-300 dC.	Aguarod 1991	
2002	3080		Ceràmica	Emmagatzematge	Àmfora	Indeterminada				4	1			
2002	3080		Ceràmica	Fina	Campaniana A	Indeterminada				1		100-50 aC.	Mezquiriz 1985	
2002	3080	2	Ceràmica	Fina	t.s.h.	Dragendorff 37	1					50-200 dC.	Mezquiriz 1985	

<u>Any</u>	<u>U.E.</u>	<u>Inv.</u>	<u>Matèria</u>	<u>Tipus</u>	<u>Classe</u>	<u>Forma</u>	<u>Vor Coll</u>	<u>Nan</u>	<u>Fon</u>	<u>Inf</u>	<u>Total</u>	<u>Cronologia forma</u>	<u>Bibliografia</u>	<u>Dib.</u>
2002	3086	3	Ceràmica	Comuna	Comuna Oxidada	ampolla	1			18	1			
2002	3086	1	Ceràmica	Comuna	Engalba roja	Indeterminada				6	1			
2002	3086		Ceràmica	Cuina	Comuna Reduida torneta	Indeterminada			1		1			
2002	3086	2	Ceràmica	Emmagatzematge	Àmfora		1				1			
2002	3086		Ceràmica	Emmagatzematge	Àmfora		1				1			
2002	3086		Ceràmica	Fina	Campaniana A	Indeterminada				2	1			
2002	3086	1	Ceràmica	Fina	Paret fina amb engalba	Mayet II	1				1	S.I aC.-S.I dC.	Mayet 1975	
2002	3086		Ceràmica	Fina	t.s.h.	Indeterminada				5	1			
2002	3086		Ceràmica	Fina	t.s.i.	Indeterminada				2	1			
2002	3086		Mat. Orgànica	ossos							18			
2002	3086		Metall	ferro							1			
2002	3087	4	Ceràmica	Comuna	Comuna Oxidada	olla	1	1	85	1				Si
2002	3087		Ceràmica	Comuna	Comuna Reduida	Indeterminada			1	7	1			Si
2002	3087	5	Ceràmica	Comuna	Engalba blanca	gerra	1				1			Si
2002	3087	6, 7	Ceràmica	Comuna	Engalba roja	gerra i plat	2				1			Si
2002	3087		Ceràmica	Comuna	Ibèrica pintada	kalathos	1			5	1			Si
2002	3087	5	Ceràmica	Cuina	Africana cuina	Lamboglia 10-A	1	1		1	1	100-400 dC.	Aguarod 1991	Si
2002	3087	10	Ceràmica	Cuina	Comuna Reduida torneta	olla	1			6	1			Si
2002	3087	3	Ceràmica	Emmagatzematge	Àmfora	Indeterminada	1	1		56	1			Si
2002	3087	3	Ceràmica	Emmagatzematge	Àmfora	Indeterminada				4	1			Si
2002	3087	8	Ceràmica	Emmagatzematge	Àmfora	Pompei VII	1			2	1		Lattara 6. Colls 1977	Si
2002	3087	9	Ceràmica	Emmagatzematge	Àmfora	Haltern 70	1				1		Loescke 1909. Lattara 6	Si
2002	3087		Ceràmica	Emmagatzematge	Àmfora	Indeterminada				18	1			Si
2002	3087		Ceràmica	Fina	Aretina de vernis negre	Indeterminada			1		1	50 aC.	Conspectus. CVA 2000	Si
2002	3087		Ceràmica	Fina	Campaniana A	Indeterminada				3	1			
2002	3087		Ceràmica	Fina	t.s.g.	Indeterminada	1				1			Si
2002	3087		Ceràmica	Fina	t.s.h.	Indeterminada	3	3	6	3	3		Mezquiriz 1985	Si
2002	3087		Mat. Orgànica				1				24			Si
2002	3087		Metall	ferro							4			Si
2002	3087		vidre				1				1			Si

<u>Any</u>	<u>U.E.</u>	<u>Inv.</u>	<u>Matèria</u>	<u>Tipus</u>	<u>Classe</u>	<u>Forma</u>	<u>Vor</u>	<u>Coll</u>	<u>Nan</u>	<u>Fon</u>	<u>Inf</u>	<u>Total</u>	<u>Cronologia forma</u>	<u>Bibliografia</u>	<u>Dib.</u>
2002	3089		Ceràmica	Comuna	Comuna Oxidada	Indeterminada					7	1			
2002	3089		Ceràmica	Comuna	Engalba roja	gerra	1					1			
2002	3089	1	Ceràmica	Cuina	Africana cuina	Lamboglia 10-A	1					1	100-400 dC.	Aguarod 1991	
2002	3089	2	Ceràmica	Cuina	Africana cuina	Ostia III, fig.332	1			3	1	1	100-400 dC.	Aguarod 1991	
2002	3089		Ceràmica	Emmagatzematge	Àmfora	Indeterminada					4	1			
2002	3089		Ceràmica	Fina	t.s.h.	Indeterminada	1		1	3	1				
2002	3095		Ceràmica	Comuna	Comuna Oxidada	Indeterminada	5	2				5			
2002	3095		Ceràmica	Comuna	Engalba roja	Indeterminada	2					2			
2002	3095		Ceràmica	Comuna	Llantia	disc			1	2	1				
2002	3095	2,3	Ceràmica	Cuina	Africana cuina	Ostia III, fig.332	13				52	10	S.II-VI dC.	Aguarod 1991	
2002	3095	4, 5	Ceràmica	Cuina	Africana cuina	Ostia III, fig.257-a	9					8	S.II-VI dC.	Aguarod 1991	
2002	3095		Ceràmica	Cuina	Africana cuina	Lamboglia 10-A	5					4	S.II-IV dC.	Aguarod 1991	
2002	3095	1	Ceràmica	Cuina	Itàlica comuna	Aguarod 4	1			2	1	1	S.II-I aC.	Aguarod 1991	
2002	3095		Ceràmica	Emmagatzematge	Àmfora	Indeterminada			1	18	1				
2002	3095		Ceràmica	Fina	Campaniana A tardana	Indeterminada					12		100-50 aC.	Morel 1981	
2002	3095		Ceràmica	Fina	Campaniana tipus B	Indeterminada					1		100-50 aC.	Morel 1981	
2002	3095		Ceràmica	Fina	t.s.a. A	Indeterminada					32		80-200 dC.	Atlante 1981	
2002	3095		Ceràmica	Fina	t.s.a. D	Indeterminada					4		s.IV dC.	Atlante 1981	
2002	3095		Ceràmica	Fina	t.s.h.	Indeterminada	8		7	65	8		50-200 dC.	Mezquiriz 1985	
2002	3095		marbre	M. Constructiu								1			
2002	3095		vidre				3				20	3			
2002	3100		Ceràmica	Comuna	Comuna Oxidada	Indeterminada					2	1			
2002	3100		Ceràmica	Emmagatzematge	Àmfora	Indeterminada					1	1			
2002	3100		Ceràmica	Emmagatzematge	Àmfora	Indeterminada					1	1			
2002	3100		Ceràmica	Emmagatzematge	Àmfora	Indeterminada					1	1			
2002	3100		Metall	ferro							1	1			
2002	3101		Ceràmica	Comuna	Comuna Oxidada	Indeterminada					12	1			
2002	3101	2	Ceràmica	Cuina	Africana cuina	Ostia III, fig.332	1			5	1		s.II-III dC.	Aguarod 1991	
2002	3101		Ceràmica	Emmagatzematge	Àmfora	Indeterminada					9	1			
2002	3101		Ceràmica	Emmagatzematge	Àmfora	Indeterminada			1	2	1				

<u>Any</u>	<u>U.E.</u>	<u>Inv.</u>	<u>Matèria</u>	<u>Tipus</u>	<u>Classe</u>	<u>Forma</u>	<u>Vor</u>	<u>Coll</u>	<u>Nan</u>	<u>Fon</u>	<u>Inf</u>	<u>Total</u>	<u>Cronologia forma</u>	<u>Bibliografia</u>	<u>Dib.</u>
2002	3101		Ceràmica	Emmagatzematge	Àmfora	Indeterminada					2	1			
2002	3101		Ceràmica	Fina	Campaniana A	Indeterminada					1	1	100-50 aC.	Morel 1981	
2002	3101	1	Ceràmica	Fina	Ibèrica pintada	kalathos	1				1	1			
2002	3101		Ceràmica	Fina	Paret fina	Indeterminada					1	1			
2002	3101	3, 4	Ceràmica	Fina	t.s.h.	Dragendorff 37	2				13	2	50-200 dC.	Mezquiriz 1985	
2002	3101		Mat. Orgànica	ossos, fauna								38			
2002	3101		Metall	ferro								9			
2002	3101		vidre								4	1			
2002	3102	3, 4	Ceràmica	Comuna	Comuna Oxidada	gerretes	2	1	1		26	2			Si
2002	3102		Ceràmica	Comuna	Comuna Reduida	Indeterminada			1		3	1			Si
2002	3102		Ceràmica	Comuna	Engalba roja	Indeterminada	2	1	1		3	2			Si
2002	3102		Ceràmica	Comuna	Ibèrica pintada	Indeterminada					2	1			Si
2002	3102	7	Ceràmica	Cuina	Africana cuina	Ostia III, fig 257-a	1				1		S.II - S.III	Aguarod 1991	Si
2002	3102	6	Ceràmica	Cuina	Africana cuina	Ostia III, fig 332	1				1		S.II - S.III	Aguarod 1991	Si
2002	3102		Ceràmica	Cuina	Africana cuina	Indeterminada						4		Aguarod 1991	Si
2002	3102		Ceràmica	Cuina	Comuna Reduida torneta	Indeterminada	2					2			Si
2002	3102		Ceràmica	Emmagatzematge	Àmfora	Indeterminada		1			10	1			Si
2002	3102		Ceràmica	Emmagatzematge	Àmfora	Indeterminada					8	2			Si
2002	3102	1	Ceràmica	Fina	Campaniana B de Cales	Lamboglia 3	1				1	1	S.I aC.		Si
2002	3102	8	Ceràmica	Fina	t.s.h.	Dragendorff 37-a	1					1	50-200 dC.	Mezquiriz 1985	Si
2002	3102		Ceràmica	Fina	t.s.h.	Dragendorff 37-a					14	1	50-200 dC.	Mezquiriz 1985	Si
2002	3102	5	Ceràmica	Fina	t.s.i.	Indeterminada			1			1	S.I aC.	CVA 81, CVA 83	Si
2002	3102		vidre								3	1			Si
2002	3103		Mat. Orgànica	enterrament	inhumació							1			
2002	3104		Ceràmica	Comuna	Comuna Oxidada	Indeterminada					17	1			
2002	3104		Mat. Orgànica	enterrament	inhumació							1			
2002	3106	3	Ceràmica	Comuna	Comuna Oxidada	gerra globular (dolium)	1					1			
2002	3106	13	Ceràmica	Comuna	Comuna Oxidada	gerra	1	1	3		42	3			
2002	3106		Ceràmica	Comuna	Comuna Reduida	Indeterminada					4	1			
2002	3106	12	Ceràmica	Comuna	Comuna Reduida	gerra	4				15	1			

<u>Any</u>	<u>U.E.</u>	<u>Inv.</u>	<u>Matèria</u>	<u>Tipus</u>	<u>Classe</u>	<u>Forma</u>	<u>Vor</u>	<u>Coll</u>	<u>Nan</u>	<u>Fon</u>	<u>Inf</u>	<u>Total</u>	<u>Cronologia forma</u>	<u>Bibliografia</u>	<u>Dib.</u>
2002	3106	14,	Ceràmica	Comuna	Engalba roja	gerra	2		1		8	1			
2002	3106	1	Ceràmica	Comuna	Engalba roja	gerra	1					1			
2002	3106	17	Ceràmica	Cuina	Africana cuina	Ostia III, fig.332	1					1	Claudi- s.V dC.	Aguarod 1991	
2002	3106	118	Ceràmica	Cuina	Africana cuina	Hayes 131	1					1	finals s.I - com. s.II	Aguarod 1991	
2002	3106		Ceràmica	Cuina	Africana cuina	Hayes 131	2				32	2	f	Aguarod 1991	
2002	3106		Ceràmica	Cuina	Roig Pompeia	Indeterminada					1	1			
2002	3106		Ceràmica	Emmagatzematge	Àmfora	Indeterminada			1		4	1			
2002	3106	2	Ceràmica	Emmagatzematge	Àmfora	Galoise 4						1	50-150 d.C	Laubenheimer	
2002	3106		Ceràmica	Fina	Campaniana B de Cales	Indeterminada	1					1	100-50 aC	Morel 1981	
2002	3106		Ceràmica	Fina	Paret fina	Indeterminada					1	1			
2002	3106	16	Ceràmica	Fina	Paret fina granet de	Mayet XXXVII	1					1	50-100 dC	Mayet 1975	
2002	3106	4	Ceràmica	Fina	t.s.g.	Dragendorff 29				1		1	50-100 dC	DAF 1986	
2002	3106	6, 9	Ceràmica	Fina	t.s.h.	Dragendorff 37-a	2						50-200 dC	Mezquiriz 1985	
2002	3106	8	Ceràmica	Fina	t.s.h.	Dragendorff 37- b	1						50-200 dC	Mezquiriz 1985	
2002	3106	7,	Ceràmica	Fina	t.s.h.	Dragendorff 15/17	3					3	50-200 dC	Mezquiriz 1985	
2002	3106	5	Ceràmica	Fina	t.s.h.	Dragendorff 33	1					1	50-200 dC	Mezquiriz 1985	
2002	3106		Ceràmica	Fina	t.s.h.	Indeterminada					14	6	50-200 dC	Mezquiriz 1985	
2002	3106		Ceràmica	llantia	Llantia	volutes					4	2	s.I dC.		
2002	3106		Mat. Orgànica	ossos								30			
2002	3106		Metall	ferro		claus					20	8			
2002	3107		Ceràmica	Comuna	Comuna Oxidada	Indeterminada				1		25			
2002	3107		Ceràmica	Comuna	Engalba roja	Indeterminada	1					1			
2002	3107	9	Ceràmica	Comuna	Ibèrica pintada	kalathos	3				18	3			
2002	3107	8	Ceràmica	Cuina	Africana cuina	Ostia III, fig.332	1					1	Claudi fins s.V dC	Aguarod 1991	
2002	3107		Ceràmica	Cuina	Comuna Reduida torneta	Indeterminada	1				8	1			
2002	3107	10,	Ceràmica	Emmagatzematge	Àmfora	Indeterminada	2				145	2			
2002	3107	4, 6	Ceràmica	Emmagatzematge	Àmfora	Dressel I-A	2				5	2	150-50 aC		
2002	3107	5	Ceràmica	Emmagatzematge	Àmfora	Dressel I-B	1		1			1	95-50 aC		
2002	3107		Ceràmica	Emmagatzematge	Àmfora	Indeterminada					10	1			
2002	3107		Ceràmica	Fina	Campaniana B de Cales	Indeterminada					1	1	100-50 aC.		



<u>Any</u>	<u>U.E.</u>	<u>Inv.</u>	<u>Matèria</u>	<u>Tipus</u>	<u>Classe</u>	<u>Forma</u>	<u>Vor</u>	<u>Coll</u>	<u>Nan</u>	<u>Fon</u>	<u>Inf</u>	<u>Total</u>	<u>Cronologia forma</u>	<u>Bibliografia</u>	<u>Dib.</u>
2002	3107	7	Ceràmica	Fina	Paret fina clofolla d'ou	Indeterminada				1		1	s. I dC.	Mayet 1975	
2002	3107	1	Ceràmica	Fina	t.s.h.	Dragendorff 37-a	3				5	3	50-200 dC.		
2002	3107	2, 3	Ceràmica	Fina	t.s.h.	Dragendorff 37-a					5	3	50-200 dC.	Mezquiriz 1985	
2002	3107		Ceràmica	Fina	t.s.i.	Indeterminada					1	1	30-45 dC.		
2002	3107	7	Ceràmica	Fina	t.s. paleocristiana-gris	Indeterminada					1	1	s.V dC.	Rigoir 1968	
2002	3107		Mat. Orgànica	ossos								12			
2002	3107		Mat. Orgànica	ossos	esquelet neonat							1			
2002	3107		Metall	ferro								4			
2002	3108	13	Ceràmica	Comuna	Africana cuina	Lamboglia 10-A	1				9	1	s.II-IV d.C.	Aguarod 1991	
2002	3108	14	Ceràmica	Comuna	Africana cuina	Lamboglia 10-B	1					1	s.II-IV d.C.	Aguarod 1991	
2002	3108	15	Ceràmica	Comuna	Africana cuina	Ostia III, fig.257-A	1					1	s.II-IV d.C.	Aguarod 1991	
2002	3108	8, 9,	Ceràmica	Comuna	Comuna Oxidada	Indeterminada	7	2	2			140	7		
2002	3108		Ceràmica	Comuna	comuna pintada tardana	gerra						1	1		
2002	3108		Ceràmica	Comuna	Comuna Reduida	Indeterminada	4			2		8	4		
2002	3108		Ceràmica	Comuna	Engalba blanca	Indeterminada					2	1			
2002	3108		Ceràmica	Comuna	Engalba roja	Indeterminada	4	1	1			24	1		
2002	3108		Ceràmica	Comuna	Ibèrica pintada	Indeterminada						6	2		
2002	3108	7	Ceràmica	Cuina	Comuna Reduida torneta	olla	1				6	1			
2002	3108	2, 3,	Ceràmica	Emmagatzematge	Àmfora	Indeterminada	5					120	5		
2002	3108	1	Ceràmica	Emmagatzematge	Àmfora	Dressel 1-B	1	1			6	1	95-50 aC.		
2002	3108		Ceràmica	Emmagatzematge	Àmfora	Indeterminada						12	1		
2002	3108		Ceràmica	Emmagatzematge	Àmfora	Indeterminada						4	1		
2002	3108		Ceràmica	Emmagatzematge	Àmfora	Indeterminada						16	1		
2002	3108		Ceràmica	Fina	Campaniana A tardana	Indeterminada						4	1		
2002	3108		Ceràmica	Fina	Campaniana B de Cales	Indeterminada						2	1		
2002	3108		Ceràmica	Fina	Campaniana tipus B	Indeterminada						1	1		
2002	3108	5	Ceràmica	Fina	t.s.a. D	Hayes 94 (?)/ Atlante	1					1	finals s.IV-com.s.V	Atlante 1981	
2002	3108		Ceràmica	Fina	t.s.h.	Indeterminada	1			1		9	1	50-200 dC	
2002	3108	12	Ceràmica	Fina	t.s.h.	Indeterminada						3	1	50-200 dC	
2002	3108		Ceràmica	Fina	t.s. paleocristiana-gris	Indeterminada						2	1	s.V dC	Rigoir 1968

<u>Any</u>	<u>U.E.</u>	<u>Inv.</u>	<u>Matèria</u>	<u>Tipus</u>	<u>Classe</u>	<u>Forma</u>	<u>Vor Coll</u>	<u>Nan</u>	<u>Fon</u>	<u>Inf</u>	<u>Total</u>	<u>Cronologia</u>	<u>forma</u>	<u>Bibliografia</u>	<u>Dib.</u>
2002	3108		Mat. Orgànica	ossos		Indeterminada					40				
2002	3110		Ceràmica	Comuna	Africana cuina	Indeterminada				1	1				
2002	3110	4, 5	Ceràmica	Comuna	Comuna Oxidada	gerres	3		1	80	3				
2002	3110		Ceràmica	Comuna	Comuna Reduïda	Indeterminada				2	2				
2002	3110	11	Ceràmica	Comuna	Engalba blanca	gerra	1				1				
2002	3110	6	Ceràmica	Comuna	Engalba roja	gerra	1	2		25	2				
2002	3110	6	Ceràmica	Cuina	Comuna Reduïda	olla	2			2	2				
2002	3110	9, 10	Ceràmica	Emmagatzematge	Àmfora	Indeterminada	4			135	4				
2002	3110		Ceràmica	Emmagatzematge	Àmfora	Indeterminada				16	1				
2002	3110		Ceràmica	Fina	Campaniana A	Indeterminada				1	1	200-110 aC			
2002	3110		Ceràmica	Fina	Campaniana B de Cales	Indeterminada				1	1	150-50 aC			
2002	3110	3	Ceràmica	Fina	Ibèrica pintada	kalathos	1				1				
2002	3110	1, 2	Ceràmica	Fina	t.s.h.	Dragendorff 37	1			3	2	50 - 200 dC			
2002	3110		Ceràmica	Fina	t.s. paleocristiana-gris	Indeterminada				1	1	s.V dC			
2002	3110		Mat. Orgànica	ossos							18				
2002	3110		Metall	ferro		Indeterminada					8				
2002	3111		Ceràmica	Comuna	Comuna Oxidada	Indeterminada				7					
2002	3111		Ceràmica	Comuna	Engalba roja	Indeterminada				3					
2002	3111		Ceràmica	Emmagatzematge	Àmfora	Indeterminada		1		1	1				
2002	3111	1	Ceràmica	Fina	t.s.h.	Indeterminada				1		50-200			
2002	3111		Mat. Orgànica	ossos		Indeterminada					4				
2002	3112	4	Ceràmica	Comuna	Africana cuina	Lamboglia10-A	1				1	80-250 dC.		Aguarod 1991	
2002	3112	3	Ceràmica	Comuna	Africana cuina	Ostia I-261	1				1	50-500 dC.		Aguarod 1991	
2002	3112	5	Ceràmica	Comuna	Africana cuina	Ostia III-257	1			2	1	50-500 dC.		Aguarod 1991	
2002	3112		Ceràmica	Comuna	Comuna Oxidada	Indeterminada				20					
2002	3112	6, 7	Ceràmica	Comuna	Comuna Reduïda	plats	2			1	2				
2002	3112		Ceràmica	Comuna	Engalba blanca	Indeterminada				2	1				
2002	3112		Ceràmica	Comuna	Engalba roja	Indeterminada	1	1		34	2				
2002	3112	8	Ceràmica	Cuina	Comuna Reduïda torneta	olla	1			5					
2002	3112	8	Ceràmica	Emmagatzematge	Àmfora	Indeterminada				3					

<u>Any</u>	<u>U.E.</u>	<u>Inv.</u>	<u>Matèria</u>	<u>Tipus</u>	<u>Classe</u>	<u>Forma</u>	<u>Vor Coll</u>	<u>Nan</u>	<u>Fon</u>	<u>Inf</u>	<u>Total</u>	<u>Cronologia forma</u>	<u>Bibliografia</u>	<u>Dib.</u>
2002	3112	4	Ceràmica	Comuna	Africana cuina	Lamboglia10-A	1				1	80-250 dC.	Aguarod 1991	
2002	3112	3	Ceràmica	Comuna	Africana cuina	Ostia I-261	1				1	50-500 dC.	Aguarod 1991	
2002	3112	5	Ceràmica	Comuna	Africana cuina	Ostia III-257	1			2	1	50-500 dC.	Aguarod 1991	
2002	3112		Ceràmica	Comuna	Comuna Oxidada	Indeterminada				20				
2002	3112	6, 7	Ceràmica	Comuna	Comuna Reduida	plats	2			1	2			
2002	3112		Ceràmica	Comuna	Engalba blanca	Indeterminada				2	1			
2002	3112		Ceràmica	Comuna	Engalba roja	Indeterminada	1	1		34	2			
2002	3112	8	Ceràmica	Cuina	Comuna Reduida torneta	olla	1			5				
2002	3112	8	Ceràmica	Emmagatzematge	Àmfora	Indeterminada				3				
2002	3112	1	Ceràmica	Fina	t.s.g.	Dragendorff 29			1		1	50-200 dC.		
2002	3112	2	Ceràmica	Fina	t.s.h.	Dragendorff 27	1			2	1	50-200 dC.		
2002	3112		Mat. Orgànica	ossos		Indeterminada					22			
2002	3112		Metall	ferro		Indeterminada					4			
2002	3116		Ceràmica	Comuna	Comuna Oxidada	tapadora	1			25	2			Si
2002	3116		Ceràmica	Comuna	Comuna Reduida	olleta	3	1	1		2			Si
2002	3116	4	Ceràmica	Comuna	Engalba roja	bol	1			21	2			Si
2002	3116	14	Ceràmica	Comuna	Ibèrica pintada	kalathos	2			1	2	100-0 aC.		No
2002	3116	10	Ceràmica	Cuina	Africana cuina	Lamboglia 10-A	1				1	50-250 dC.	Aguarod 1991	No
2002	3116	6	Ceràmica	Cuina	Africana cuina	Lamboglia 10-B	1				1	10-250 dC.	Aguarod 1991	No
2002	3116	7, 8,	Ceràmica	Cuina	Africana cuina	Ostia III-257-A	4				3	50-500 dC.	Aguarod 1991	Si
2002	3116	11,	Ceràmica	Cuina	Africana cuina	Ostia III-332	5				3	50-500 dC.	Aguarod 1991	Si
2002	3116		Ceràmica	Cuina	Africana cuina	Indeterminada				16		50-500 dC.	Aguarod 1991	Si
2002	3116		Ceràmica	Cuina	Comuna Reduida torneta	olla	3			16	3			Si
2002	3116		Ceràmica	Cuina	Roig Pompeia	Indeterminada				2		100 aC.-50 dC.	Aguarod 1991	Si
2002	3116	1	Ceràmica	Emmagatzematge	Àmfora		1				3			Si
2002	3116		Ceràmica	Emmagatzematge	Àmfora	Indeterminada				3	1			Si
2002	3116		Ceràmica	Emmagatzematge	Àmfora	Indeterminada				17	5			Si
2002	3116		Ceràmica	Fina	Campaniana A tardana	Indeterminada				1	1	100-50 aC.		No
2002	3116		Ceràmica	Fina	Campaniana B de Cales	Indeterminada				1	1	100-50 aC.		No
2002	3116		Ceràmica	Fina	Paret fina	Indeterminada				2	1			No

<u>Any</u>	<u>U.E.</u>	<u>Inv.</u>	<u>Matèria</u>	<u>Tipus</u>	<u>Classe</u>	<u>Forma</u>	<u>Vor</u>	<u>Coll</u>	<u>Nan</u>	<u>Fon</u>	<u>Inf</u>	<u>Total</u>	<u>Cronologia forma</u>	<u>Bibliografia</u>	<u>Dib.</u>
2002	3116		Ceràmica	Fina	Paret fina clofolla d'ou	Hayes					3	1	50-100 dC.		No
2002	3116	3	Ceràmica	Fina	t.s.g.	Dragendorff 27				1		1	50-100 dC.		No
2002	3116	5	Ceràmica	Fina	t.s.h.	Dragendorff 27	1					1	50- 200 dC.		No
2002	3116		Ceràmica	Fina	t.s.h.	Indeterminada				1	5	1	50- 200 dC.		No
2002	3116	3	Ceràmica	Fina	t.s.i.	Conspectus 10.1.5	1					1	August	Conspectus 1990	Si
2002	3116		Ceràmica	Fina	t.s.i.	Indeterminada	1			1		1	August	Conspectus 1990	Si
2002	3116		Mat. Orgànica	ossos								230			Si
2002	3116		Metall	Altres		Indeterminada					14				Si
2002	3116		Metall	bronze		tub cilíndric foradat						1			Si
2002	3116		Metall	plom		barra rectangular						1			Si
2002	3116		vidre	Fina							4				Si

# **INVENTARI NUMISMÀTIC (1999-2002)**

## **SECTOR PORTA NORD**

Exemplar número 191

**JACIMENT** IESSO  
**Referència** G99-3000-Mon.1  
**Sèrie** Romano-imperial  
**Seca** Roma  
**Material** AE  
**Nominal** As  
**Cronologia** 84-96 d.C.  
**Autoritat emissora** Domicià  
**Bibliografia** RIC II

#### DESCRIPCIÓ

**Llegenda ANV** IMP·CAES·DOMIT·AVG·GERM·COS XV·CENS·  
PER·P·P·

**Marques ANV** —

**Tipus ANV** Cap de Domicià radiat vers la dreta

**Llegenda REV** FORTUNA AVGVSTA S·C·

**Marques REV** —

**Tipus REV** Fortuna dempeus amb cornucòpia vers l'esquerra

**Pes** 11 gr.

**Diàm.** 27 mm.

**Eixos** 6h.

**Conservació** Bona

**Estació** Camp Primer

**Context estrat.** UE 3000

**Dipòsit** Museu de Guissona

**Publicació** Inèdita

**Foto**

**Observacions**

**JACIMENT** IESSO Exemplar número 197  
**Referència** G00-CP-3048 Mon.1  
**Sèrie** Ibèrica  
**Seca** Il.legible  
**Material** AE  
**Nominal** As  
**Cronologia** —  
**Autoritat emissora** —  
**Bibliografia** —

#### DESCRIPCIÓ

**Llegenda ANV** —

**Marques ANV** indeterminable  
**Tipus ANV** Cap baronívol vers la dreta  
**Llegenda REV** Il.legible

**Marques REV** —  
**Tipus REV** Genet amb palma vers la dreta

**Pes** 20'7 gr.

**Diàm.** 31 mm.

**Eixos** 10 h.

**Conservació** Dolenta

**Estació** Camp Primer

**Context estrat.** U.E. 3048

**Dipòsit** Museu de Guissona

**Publicació**

**Foto**

**Observacions**



<b>JACIMENT</b>	IESSO	Exemplar número 205
<b>Referència</b>	G02-3055-Mon1	
<b>Sèrie</b>	Romano provincial ?	
<b>Seca</b>	?	
<b>Material</b>	AE	
<b>Nominal</b>	As	
<b>Cronologia</b>		
<b>Autoritat emissora</b>		
<b>Bibliografia</b>	RPC 1992	
<b>DESCRIPCIÓ</b>		
<b>Llegenda ANV</b>	?	
<b>Marques ANV</b>	—	
<b>Tipus ANV</b>	Cap Baronívol diademat vers la dreta	
<b>Llegenda REV</b>	?	
<b>Marques REV</b>	—	
<b>Tipus REV</b>	Cap vers la dreta	
<b>Pes</b>		
<b>Diàm.</b>	2'97 cm	
<b>Eixos</b>	6 h.	
<b>Conservació</b>	Dolenta	
<b>Estació</b>	Sector porta	
<b>Context estrat.</b>	UE 3055	
<b>Dipòsit</b>	Museu de Guissona	
<b>Publicació</b>	Inèdita	
<b>Foto</b>		
<b>Observacions</b>		

**JACIMENT** IESSO                   Exemplar número 206  
**Referència** G02-3055-Mon 2  
**Sèrie** Romano Provincial  
**Seca** ilerda  
**Material** AE  
**Nominal** As  
**Cronologia** August  
**Autoritat emissora** August  
**Bibliografia** RPC 1992, 260

**DESCRIPCIÓ**

**Llegenda ANV** DIVI (F) IMP AVGVS(TVS)

**Marques ANV** —

**Tipus ANV** Cap d'August vers la dreta

**Llegenda REV** MVN ILERDA

**Marques REV** —

**Tipus REV** llop vers la dreta

**Pes**

**Diàm.** 2'58 cm.

**Eixos** 3 h.

**Conservació** regular

**Estació** Sector porta

**Context estrat.** UE 3055

**Dipòsit** Museu de Guissona

**Publicació** inèdita

**Foto**

**Observacions**

Exemplar número 207

**JACIMENT** IESSO  
**Referència** G02-3055-Mon 3  
**Sèrie** Indeterminable  
**Seca** Indeterminable  
**Material** AE  
**Nominal** As  
**Cronologia** —  
**Autoritat emissora** —  
**Bibliografia** —

**DESCRIPCIÓ**

**Llegenda ANV** Il.legible

**Marques ANV** —

**Tipus ANV** Il.legible

**Llegenda REV** Il.legible

**Marques REV** —

**Tipus REV** Il.legible

**Pes**

**Diàm.** 2'6 cm.

**Eixos** —

**Conservació** Pèssima

**Estació** Sector Porta

**Context estrat.** UE 3055

**Dipòsit** Museu de Guissona

**Publicació** inèdita

**Foto**

**Observacions**

<b>JACIMENT</b>	IESSO	Exemplar número 208
<b>Referència</b>	G02-3106-Mon1	
<b>Sèrie</b>	Romana	
<b>Seca</b>	—	
<b>Material</b>	Ae	
<b>Nominal</b>	As	
<b>Cronologia</b>	—	
<b>Autoritat emissora</b>	---	
<b>Bibliografia</b>	---	
<b>DESCRIPCIÓ</b>		
<b>Llegenda ANV</b>	il.legible	
<b>Marques ANV</b>	—	
<b>Tipus ANV</b>	Cap vers la dreta	
<b>Llegenda REV</b>	---	
<b>Marques REV</b>	—	
<b>Tipus REV</b>	—	
<b>Pes</b>		
<b>Diàm.</b>	2'24 cm.	
<b>Eixos</b>	—	
<b>Conservació</b>	Dolenta	
<b>Estació</b>	Sector Porta	
<b>Context estrat.</b>	UE 3106. Casa extramurs nivell destrucció	
<b>Dipòsit</b>	Museu de Guissona	
<b>Publicació</b>	Inèdita	
<b>Foto</b>		
<b>Observacions</b>		

Exemplar número 209

**JACIMENT** IESSO  
**Referència** G02-3116-Mon 1  
**Sèrie** Romano provincial?  
**Seca** ---  
**Material** AE  
**Nominal** As  
**Cronologia** ---  
**Autoritat emissora** ---  
**Bibliografia** ---

#### DESCRIPCIÓ

**Llegenda ANV** ll.legible

**Marques ANV** ---

**Tipus ANV** Cap vers la dreta

**Llegenda REV** ll.legible

**Marques REV** ---

**Tipus REV** Cap radiat vers la dreta

**Pes**

**Diàm.** 2'32 cm.

**Eixos** 3 h.

**Conservació** dolenta

**Estació** Sector Porta nord

**Context estrat.** UE 3116

**Dipòsit** Museu de Guissona

**Publicació** inèdita

**Foto**

**Observacions**

Exemplar número 210

**JACIMENT** IESSO  
**Referència** G02-3108-Mon 1  
**Sèrie** Ibèrica  
**Seca** Itirra ?  
**Material** AE  
**Nominal** As  
**Cronologia** segle I aC.  
**Autoritat emissora** —  
**Bibliografia** —

**DESCRIPCIÓ**  
**Llegenda ANV**

**Marques ANV** ---  
**Tipus ANV** Cap baronívol vers la dreta  
**Llegenda REV** ----

**Marques REV** ---  
**Tipus REV** Llop ?

**Pes**

**Diàm.** 2'2 cm.

**Eixos** 9 h.

**Conservació** Dolenta

**Estació** Sector porta nord

**Context estrat.** UE 3108

**Dipòsit** Museu de Guissona

**Publicació** inèdita

**Foto**

**Observacions**