



Generalitat de Catalunya
Departament de Cultura
Direcció General del Patrimoni Cultural
Servei de Suport Tècnic i Inventari
Biblioteca del Patrimoni Cultural

3475

El Cavet

Ramon Sariñena, Ester



Avis legal

Aquesta obra està subjecta a una llicència Reconeixement-NoComercial-SenseObresDerivades 2.5 de Creative Commons. Se'n permet la reproducció, distribució i comunicació pública sempre que se'n citi el titular dels drets i no se'n faci un ús comercial. No es pot alterar, modificar o generar una obra derivada a partir d'aquesta obra. La llicència completa es pot consultar a <http://creativecommons.org/licenses/by-nc-sa/2.5/es/legalcode.ca>.

INDEX

I.- INTRODUCCIÓ

II.- SITUACIÓ

III.- ANTECEDENTS

IV.1.- PLANTEJAMENT I METODOLOGIA

V.- LES INTERVENCIIONS ARQUEOLÒGIQUES

V.1.- LES RASES DE PROSPECCIÓ

V.2.- EL REBAIX DELS NIVELLS SUPERFICIALS

VI.- CONSIDERACIONS FINALS

VII.- BIBLIOGRAFIA

VIII.-ELS MATERIALS ARQUEOLÒGICS

INVENTARI DELS MATERIALS

IX.- DOCUMENTACIÓ PLANIMÈTRICA

X.- DOCUMENTACIÓ FOTOGRÀFICA

I.- INTRODUCCIÓ

Com a conseqüència de les tasques d'ampliació de la urbanització "Molí de la Torre", situada a la banda oriental del nucli de Cambrils, es va projectar la construcció d'uns vials que comunicarien aquesta urbanització amb la zona ubicada més al nord. Aquestes vies de comunicació consistien en un vial en direcció nord - sud que arribaria fins al camí dels Corregidors, on mitjançant una plaça circular es desviaria cap a l'est --fins a la riera de Maspujols-- i cap a l'oest --en direcció al nucli urbà de Cambrils.

En les proximitats d'aquest terrenys s'havien localitzat diferents estructures d'època prehistòrica, que aportaren abundants elements de cultura material. Per aquest motiu, membres del Centre d'Estudis Cambrilencs visitaren en l'indret on s'estava procedint a un rebaix del terreny, localitzant dues estructures que semblaven correspondre a possibles restes d'època prehistòrica. El següent pas fou la comunicació d'aquesta troballa al Servei d'Arqueologia de la Generalitat (Serveis Territorials de Tarragona), des d'on es va considerar la necessitat de realitzar una prospecció en la zona afectada, per tal de determinar l'existència o no de restes arqueològiques.

Aquesta prospecció es va encarregar a l'empresa CODEX, SCCL i es van efectuar durant els dies 10 i 11 de juny, sota la direcció tècnica de Josep Maria Pucho, d'acord amb una resolució de la Direcció General de Patrimoni Cultural amb data de 10 de juny.

Un cop realitzada aquesta primera prospecció, i a la vista dels seus resultats positius, es va determinar la realització d'un seguiment dels treballs d'extracció de la terra, fet que permetria la documentació de les restes arqueològiques existents en el sector.

El rebaix sota control arqueològic es va portat a terme des del dia 23 de juny fins al 16 de juliol de 1999, sota la direcció tècnica de Ester Ramón, d'acord amb una resolució de la Direcció General de Patrimoni Cultural amb data del 23 de juny.

II.- SITUACIÓ

El jaciment del Cavet es troba situat a l'est del nucli habitat de Cambrils, a un quilòmetre i mig de la línia de costa --a l'alçada de la platja del mateix nom--, i a uns 200 metres al sud de la carretera Nacional 340. Està delimitat per la riera de Maspujols a l'est i pel barranc del Regueral a l'oest. Al nord de la zona excavada hi passa el camí dels Corregidors, el traçat del qual ressegueix el de l'antiga Via Augusta (MASSÓ 1990:40) i constitueix una part del límit entre els termes municipals de Cambrils i de Vinyols i els Arcs. No obstant això, la localització de restes coetànies situades a l'altra banda del camí (ROMERO 1984:31-37) fan d'aquest vell camí un límit estrictament físic però no de delimitació del jaciment.

Les seves coordenades geogràfiques són: 1° 4' 15" i 41° 5' (meridià de Greenwich). Les seves coordenades UTM son 31T-CF-37754920. Altitud aproximada: 20 m s.n.m.

Es troba en un terreny de formació quaternària, apta per al conreu, pràctica que s'ha estat desenvolupant fins fa pocs anys, la qual cosa degué afectar --sens dubte-- el jaciment arqueològic. Pel fa a recursos aquífers suficients, aquests estan coberts per la presència de la riera de Maspujols i del barranc del Regueral. Està ben documentada l'existència de diverses mines d'aigua, tot i que actualment ja han estat abandonades.

III.- ANTECEDENTS

Les primeres notícies de troballes de materials a la partida del Cavet de Cambrils corresponen al prehistoriador reusenc Salvador Vilaseca, qui l'esmenta en una breu nota i es redueix a la troballa d'una fulla de sílex (VILASECA 1953:388; sembla que aquesta mateixa peça és esmentada anys més tard en un fascicle publicat en el setmanari reusenc *La Voz de la Costa Dorada*: SANZ 1974). No obstant, la imprecisió del lloc de la troballa no ens permet afirmar que correspongui al mateix jaciment prospectat per nosaltres, tot i que és una dada a tenir en compte.

Posteriorment el senyor Valerià Romero realitzà una sèrie de prospeccions en un indret que anomena Partida del Torrent Fondo [sic] de Vinyols i els Arcs, tot publicant els resultats l'any 1983 (ROMERO 1983: 31-37). Aquest indret correspon als camps de conreu situats a l'altra banda del camí dels Corregidors, és a dir, que es tractaria del mateix jaciment del Cavet anomenat per nosaltres.¹ La troballa correspon a diferents elements de cultura material d'època neolítica, consistents fonamentalment en restes d'indústria lítica, alguns molins de mà de pedra sorrenca i alguns fragments de destrals de pedra polida. Aquests materials presentaven restes de terra negra que semblava possible d'associar a estructures ocupacionals, com els anomenats "fons de cabana" o "fons de sitges" d'època neolítica.

¹ La ubicació exacta de les prospeccions efectuades per V. Romero als anys vuitanta ens ha estat confirmada recentment pel mateix propietari de la finca.

La notícia de la localització del jaciment per V. Romero, així com la referència als materials recuperats, fou recollida per Jaume Massó en el llibre *El terme de Cambrils a l'Antiguitat* (MASSÓ 1990:31-32)

Aquest mateix any de la publicació de V. Romero es van efectuar, a més de les prospeccions prèvies, quatre sondejos sota la direcció de Rosó Vilardell (VILARDELL 1985) en una finca que anomena Mas d'en Mario [sic] i que correspon a aquest mateix indret, també conegut pels noms de les partides del Torrent o del Cavet. En aquests treballs hi van col·laborar els seus descobridors, membres del Centre d'Estudis Riudomencs Aranú de Palomar (CERAP), tot recuperant els materials extrets com a conseqüència de les remodelacions efectuades en la finca. Els sondejos pròpiament dits mesuraven 4 x 3 m i van aportar elements de cultura material en dos dels casos. El primer proporcionà únicament alguns fragments de ceràmica a mà, decorada amb cordons; en el segon, entre aquest materials es van poder identificar alguns fragments de ceràmica campaniforme, decorats amb incisions del tipus Salomó o amb triangles similars als documentats a les coves d'Arbolí i datats per l'autora cap a les darreries del període campaniforme. En cap dels sondejos es van detectar restes d'estructures d'hàbitat.

A començaments de l'any 1985 es van tenir notícies de noves remocions agrícoles en aquesta finca, així com de l'aparició de noves restes materials. Per aquest motiu, els arqueòlegs Lluïsa Pallejà i Jaume Massó van elaborar un informe, datat el 16 de març de 1985 i lliurat a l'aleshores arqueòleg territorial, en què recomanaven la recuperació dels materials exhumats pels treballs agrícoles i la realització una campanya d'excavació de salvament, la qual es va portar a terme tot seguit.

El 1996, com a resultat d'una extracció de terres efectuada a la partida del Cavet, situada l'altra banda del camí del Corregidors, ja dins del terme municipal de Cambrils, membres del Centre d'Estudis Cambrilencs (CEC)² van detectar la presència de restes materials d'època prehistòrica i en van donar notícia al Servei d'Arqueologia. Conseqüència d'aquesta troballa fou una intervenció de salvament dels materials, amb la direcció tècnica de Gerard Martí. Entre aquests materials recuperats es van identificar abundants peces de sílex, diverses destrals de pedra polimentada, uns quants fragments de molins de mà i algunes restes ceràmiques, entre les quals es podia diferenciar un grup datat en el període del Neolític Antic i un altre grup situat ja dins de l'Eneolític. Aquesta notícia fou recollida per la premsa local i comarcal (MARTÍ 1996; J.S. 1996).

² El descobridor sembla que fou el seu president, Josep Maria Recasens.

IV.- PLANTEJAMENT I METODOLOGIA

El treball de delimitació arqueològica té com a finalitat esbrinar la realitat arqueològica del subsòl d'un jaciment o d'una àrea d'expectativa arqueològica, considerats com a tals a partir de fonts documentals, d'informació oral o de la presència en superfície de materials arqueològics.

La metodologia de treball a seguir en els treballs de delimitació presenta lleugeres diferències depenent de la cronologia i característiques de les diferents àrees d'expectativa arqueològica.

En el cas d'aquest jaciment, es va optar per la realització mecànica, sota control arqueològic, de rases que ens aportarien una informació el més exhaustiva possible sobre la realitat arqueològica en aquell punt. Aquestes rases es van realitzar amb una màquina reto-excavadora, amb una pala de 40 cm, i posteriorment van ser netejades manualment, per tal de facilitar la identificació de les estructures prehistòriques.

El segon pas va consistir en la extracció dels nivells superficials sense interès arqueològic. El rebaix d'aquests nivells es va efectuar també de forma mecànica, sota control arqueològic, amb una màquina excavadora amb pala de neteja. En el moment de identificar una estructura, aquesta era delimitada i marcada de manera que es pugues procedir a la seva situació topogràfica.

El mètode de registre estratigràfic s'ha fonamentat en la utilització de fitxes

d'Unitats Estratigràfiques (UE) de tradició anglosaxona.

S'ha realitzat la documentació gràfica i fotogràfica pertinent. Pel que fa a la primera, s'ha confeccionat una planta general de situació de les rases, a escala 1:1000 i una planta amb la situació de les restes arqueològiques localitzades, a escala 1:500. Les cotes que presentem estan referenciades al nivell del mar, agafant com a referència la cota 15,58 msnm. que en el plànol parcel·lari facilitat per l'Ajuntament de Cambrils consta en una petita plaça que hi ha al sud de l'àrea excavada, ja en zona urbanitzada.

Quant a la documentació fotogràfica s'ha utilitzat el format diapositiva, de les quals s'adjunta una mostra significativa a una de les còpies de l'informe que es lliuren al Servei d'Arqueologia de la Generalitat.

El material arqueològic recuperat ha estat rentat, siglat i posteriorment classificat.

En el cas dels materials recuperats en el rebaix mecànic, aquests es van associar a les estructures a les quals corresponien, i seran estudiats conjuntament amb els materials de la intervenció arqueològica que es va realitzar posteriorment. Els materials procedents de les rases de prospecció, donada la major incertesa d'adjudicació, son estudiats en la present memòria.

Les sigles utilitzades, tant per identificar els materials com les diapositives, són les següents: CCV-99 - UE - núm. peça (Cambril - CaVet - 99 (any de la intervenció) - número d'Unitat Estratigràfica - número de peça, si cal.

V.- LES INTERVENCIIONS ARQUEOLÒGIQUES

V.1.- LES RASES DE PROSPECCIÓ

Davant la presència d'estructures prehistòriques detectades con a conseqüència des primers rebaixos del terreny on s'havien de construir els vials de comunicació, es considerà oportuna la realització de diferents rases de prospecció que determinessin la presència d'altres estructures o materials aïllats. Aquesta actuació venia recomanada, així mateix, per la localització de restes arqueològiques a l'entorn immediat de la zona a rebaixar.

Així, es van efectuar quatre rases de prospecció, realitzades amb una retroexcavadora amb una pala de 40 cm, que cobrien bona part del sector central a rebaixar.

RASA 100

Aquesta rasa, que mesurava 60 m de longitud, orientada en direcció nord - sud, estava situada en la zona del vial que, presentant la mateixa orientació, comunicaria la zona urbanitzada amb el nou tram del camí del Mas d'en Bosc.

La seva potència assolida fou de m, i resultà totalment estèril.

RASA 200

Aquesta rasa es va disposar orientada en direcció nord-oest – sud-est, en la

mateixa rotonda, perllongant-se un tram en el traçat del nou vial projectat. Mesurava 25 m de longitud, i en ella es van identificar un total de tres estructures més o menys circulars, així com alguns nivells arqueològics relacionats amb elles.

UE 201.- Nivell superficial.

UE 202.- Nivell geològic.

UE 203.- Retall efectuat al nivell geològic, que correspon a una estructura circular.

UE 204.- Farciment de UE 203.

UE 205.- Retall efectuat al nivell geològic, que correspon a una estructura circular.

UE 206.- Farciment de UE 205.

UE 207.-Retall efectuat al nivell geològic, que correspon a una estructura circular.

UE 208.- Farciment de UE 207.

RASA 300

Orientada en direcció nord-oest – sud-est, es va situar a l'est de la rotonda, en una posició diagonal respecte al traçat del nou vial. Mesurava 25 m de longitud, i la seva realització no va aportar cap resta física

RASA 400

També orientada nord - sud, mesurava 25 m de longitud, i es va situar a l'oest de la rotonda, perpendicular al vial. La seva realització no aportà cap estructura ni nivell arqueològics.

V.2.- EL REBAIX DELS NIVELLS SUPERFICIALS

El pas següent consistí en la realització del rebaix dels nivells superficials mitjançant una màquina excavadora dotada d'una àmplia pala a la qual s'havien tret les dents, de manera que realitzava un tall net de les diferents capes de terra. Quan es detectava la presència de possibles restes prehistòriques, es netejava el seu entorn tot deixant l'estructura a punt per a la seva posterior excavació.

D'aquesta manera es va identificar un total de 19 estructures, cadascuna de les quals fou identificada amb un número i delimitada amb cinta de senyalització. Algunes d'aquestes estructures aportaren restes lítiques i ceràmiques que van ser recollides en aquells casos en què no hi estava garantida la seva preservació de cara a les posteriors intervencions. En aquests casos, els materials es classificaren segons el número d'individualització de l'estructura a la qual corresponien, i es van adjuntar als materials recuperats en la posterior excavació³. Al mateix temps, es van recuperar alguns materials en superfície, que han estat classificats segons els sectors de localització.

Davant de les diverses concentracions d'estructures, es van definir quatre sectors diferenciats numèricament: sectors 1000, 2000, 3000 i 4000.

³.- Aquesta intervenció es va portar a terme entre els mesos de juliol i agost de 2000, dirigida per la arqueòloga de CODEX, Mara Adserias.

SECTOR 1000

Aquest és el sector situat més al sud i on es localitzen les dues primeres estructures identificades pels membres del CEC (UE 1100 i 1200).

UE 1100.-

Estructura circular situada a l'extrem més al sud de totes les localitzades, que retalla el nivell natural. Aquest nivell és molt compacte, de color groguenc, per la qual cosa les estructures són fàcilment identificables. El seu interior estava reblit amb una terra de color gris intens i textura flonja, que en el moment de la seva aparició van proporcionar alguns materials lítics.

UE 1200.-

Estructura circular situada a dos metres més al nord de l'anterior. Retallava també el nivell natural, i aparegué farcida amb una terra de color gris intens i textura flonja, que en el moment de la seva aparició van proporcionar alguns materials lítics.

SECTOR 2000

És el sector situat més a l'oest de la zona a rebaixar i, com l'anterior, compta amb un nivell compacte d'argiles groguenques on es retallaven les estructures. En aquest sector s'identificaren quatre estructures (2100, 2200, 2300 i 2400).

UE 2100.-

Estructura situada en l'extrem més al sud d'aquest sector. Correspon a un retall més o menys circular que apareix farcit amb una terra de textura més flonja de color marró fosc, amb gran quantitat de còdols i algun material lític.

UE 2200.-

La segona de les estructures localitzades en aquesta zona, presenta forma quadrangular i al seu farciment s'hi identifiquen restes lítiques. Es trobava a uns 6 m al nord-est de la primera.

UE 2300.-

Estructura de forma circular i amb un farciment molt flonjo, permet observar abundants fragments ceràmics (que foren degudament protegits tot cobrint-los amb una capa de terra). Aquesta es situava a l'extrem nord-oest del sector 2000.

UE 2400.-

Aquesta estructura, de forma més o menys circular, era únicament identificable per la diferent textura i coloració del seu farciment. Estava situada a uns 4 m a l'est de l'anterior.

SECTOR 3000

Aquí es detecta la major concentració d'estructures, fins a un total de vuit (3100 a 3800). És el sector situat a l'est de la plaça de circumval·lació i previ al vial occidental. En aquest cas, el subsòl natural --de color grisós-- no era tan compacte com als anteriors sectors, presentant fins i tot algunes capes de graves, que dificultaven la localització de les estructures. Això, sumat a la gran concentració d'estructures, implica una major lentitud i dificultat en els treballs.

Tres d'aquestes estructures (3600, 3500 i 3200) ja havien estat localitzades amb la realització de les rases de prospecció, i per tant han estat descrites en l'apartat

anterior.

UE 3100

Correspon a una estructura circular, farcida amb una terra molt flonja, de color negre, on es va detectar una gran abundància de fragments ceràmics, tant a mà com a torn, entre els quals destaca un fragment de vora i paret de perfil zoomorf característic de la cultura ibèrica. Inicialment es va interpretar com una possible sitja, situada cronològicament dintre de l' Edat del ferro.

UE 3300.-

Estructura més o menys circular, situada dos m al nord de l'estructura 3200 amb un farciment flonjo de color grisós que aportà algunes restes materials.

UE 3400.-

Estructura circular, situada a uns 6 m al nord-oest de l'anterior, identificada pel ser rebliment de color més fosc, compost per una terra de textura flonja.

UE 3700.-

Estructura de forma quadrangular, situada al costat est de la rotonda. Es va diferenciar pel seu farciment format per una terra de coloració vermellosa⁴.

UE 3800

Estructura més o menys circular, amb un farciment flonjo de color grisós,

⁴ Posteriorment, en el moment de la intervenció arqueològica, es va detectar una nova estructura (UE 3900), que es va construir posteriorment, tallant-la parcialment.

situada mig metro al sud de l'anterior.

SECTOR 4000

En aquest sector s'han diferenciat cinc estructures repartides al llarg del vial occidental, que comunicaria aquesta zona amb l'altre costat de la riera de Maspujols. Aquí el subsòl natural on es retallaven les estructures era una capa d'argiles de tonalitat grisa fosca força compacta, la qual cosa facilitava la identificació de les estructures des del punt de vista de la diferència de textures, si bé resultava una mica confusa la diferenciació quant a la coloració.

UE 4100.-

Situada en l'extrem més oriental d'aquest sector presenta una forma quadrangular, amb un farciment flonjo de color gris fosc.

UE 4200.-

Aquesta estructura es situa en la part central del sector. Presentava una forma més o menys circular, i es caracteritzava per un rebliment de textura flonja i coloració gris fosc amb restes lítiques.

UE 4300.-

Estructura es situada en el límit nord del vial. Presentava una forma més o menys circular, i es caracteritzava per un rebliment de textura flonja i coloració gris fosc

UE 4400 .-

Estructura circular situada ja en el tram oriental del vial, que presentava un farciment amb abundants pedres i còdols.

UE 4500

Aquesta estructura es situa en l'extrem més oriental de la zona rebaixada. Es de forma circular i estava farcit amb abundants pedres i còdols, acompanyats en aquest cas, per alguns fragments ceràmics.

VI.- CONSIDERACIONS FINALS

Sembla evident que les tres denominacions, partida del Torrent, Mas d'en Màrius i partida del Cavet, corresponen a un mateix jaciment dividit per límits posteriors, l'antiga Via Augusta, avui camí dels Corregidors i actual límit entre els termes municipals de Vinyols i els Arcs i Cambrils. Així, les prospeccions efectuades per V. Romero i R. Vilardell a la dècada de 1980 s'haurien portat a terme dins del terme municipal de Vinyols i els Arcs, però les dues intervencions de la partida del Cavet (la de 1996 realitzada per membres del CEC sota la direcció de G. Martí, i l'actual, a càrrec de l'empresa CODEX, SCCL) se situen dins del terme de Cambrils.

Les restes documentades a la nostra intervenció ocupen una extensió d'uns 3900 m². En vista d'aquests resultats, i tenint en compte els antecedents abans exposats, sembla confirmar que ens trobem en una àmplia zona arqueològica ocupada des del període neolític i probablement fins a l'època ibèrica --si tenim en compte els fragments ceràmics recuperats a l'estructura 3100.

Per aquest motiu fou necessària una intervenció arqueològica, que va permetre recuperar els elements de cultura material de cadascuna de les estructures, la qual cosa permetria constatar l'existència de concentracions ocupacionals o temporals. Al mateix temps, únicament amb una excavació dels farciments va ser possible de determinar el tipus d'estructura a què corresponen les restes antròpiques detectades --fons de cabanes, sitges, llars de foc, etc.

Es tracta, doncs, d'un jaciment molt interessant donat el llarg període ocupacional i l'extensió abarcada, que segurament hauria estat relacionat amb l'activitat agrícola (una activitat que es continua desenvolupant en alguns dels sectors prospectats). D'altra banda, R. Vilardell senyala la particularitat de localitzar fragments

ceràmics del període campaniforme en un jaciment a l'aire lliure. Finalment, la presència de restes d'època ibèrica ens aporta noves dades sobre l'ocupació del territori en aquest període dins del terme de Cambrils, un dels moments més desconeguts de la història d'aquest municipi.⁵

⁵ Les troballes de materials d'aquesta època en el castell de Vilafortuny no permeten parlar clarament d'un assentament. La informació existent es redueix a la publicació d'una nota molt breu (VILASECA 1968) i els materials que s'hi citen no sabem si s'han conservat.

VII.- BIBLIOGRAFIA

MARTÍ, G.- "Apareix un nou jaciment arqueològic a la partida del Cavet", *Revista Cambrils*, núm. 298, maig 1996, pàg 45.

MASSÓ, J. *El terme de Cambrils a l'antiguitat. Una aproximació arqueològica*, Cambrils 1990.

ROMERO, V.- *Aportació al coneixement de la població prehistòrica de Riudoms*, Quaderns de Divulgació Cultural, 6, Riudoms 1984.

S., J.- "El jaciment de Cavet a Cambrils, confirma la presència neolítica", *El Punt* (Tarragona-Reus), 5 de juliol de 1996, pàg. 29.

SANZ, M.- *Pueblos para la Historia*. Fascicle dins *La Voz de la Costa Dorada* (Reus), 7 de maig de 1974.

VILARDELL, R.- "Cambrils. Mas d'en Mario", *Arqueología* 83, Madrid 1985, pàg. 191.

VILASECA, L.- "Cambrils, Vilafortuny" (dins "Notas de Arqueología de Catalunya y Baleares"), *Ampurias* XXX (1968), pàg. 351.

VILASECA, S.- *Las industrias del sílex tarraconenses*, Madrid 1953.

VIII.-ELS MATERIALS ARQUEOLÒGICS

Les característiques de les intervencions realitzades justifiquen la poca quantitat d'elements de cultura material recuperats. En el cas de la primera intervenció, es van recollir alguns materials que si bé en alguns casos es van adscriure a unitats estratigràfiques, aquesta adscripció és força imprecisa.

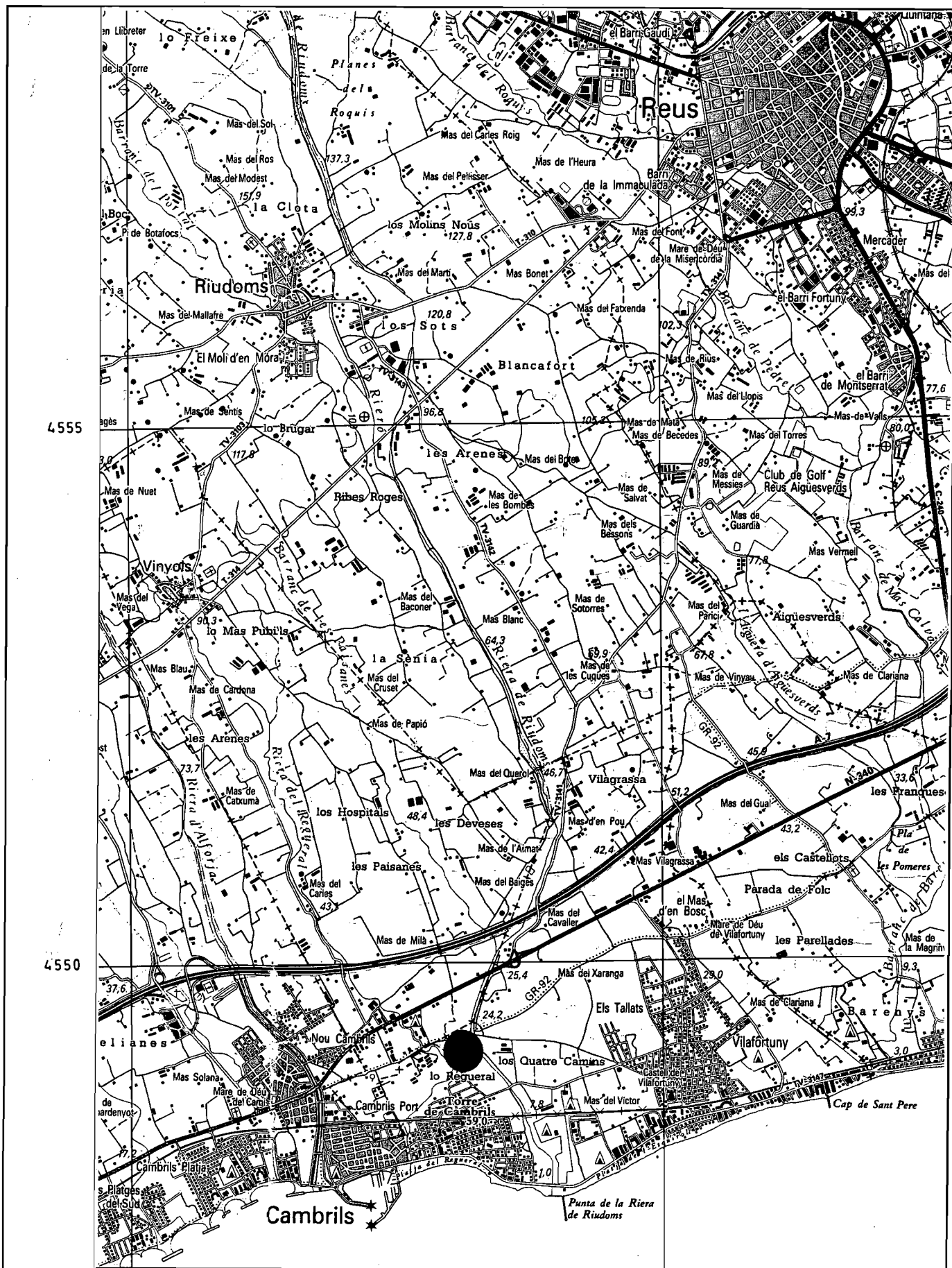
Els materials recollits en aquesta primera intervenció són una petita mostra dels que es poden trobar en el jaciment, tot i que en cap cas es tracta de peces que requereixen una especial atenció, tret d'un fragment de destrat polimentada. Aquest correspon a la part del taló, mancant el fil. La resta de materials són algunes peces de sílex, entre els quals tan sols hem documentat dues ascles, que en cap dels casos presenten retoc. Els fragemens de ceràmica feta a mà, tampoc ens aporten una informació interessant, tret de la adscripció del jaciment dins del període neolític. A més comptem amb alguna resta malacològica.



La segona intervenció, va consistir en el rebaix mecànic dels nivells superficials. Aquest fet va permetre la identificació d'una sèrie d'estructures, i d'alguns materials, que, en aquest cas, si que es podien identificar amb precisió amb les unitats estratigràfiques. Per aquest motiu, es va considerar més oportú estudiar aquests materials conjuntament amb els recuperats en el decurs de la intervenció arqueològica que es va realitzar amb posterioritat, ja que d'aquesta manera, es pot realitzar un estudi conjunt de tots els nivell de rebliment de les diferents estructures.

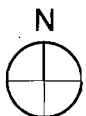
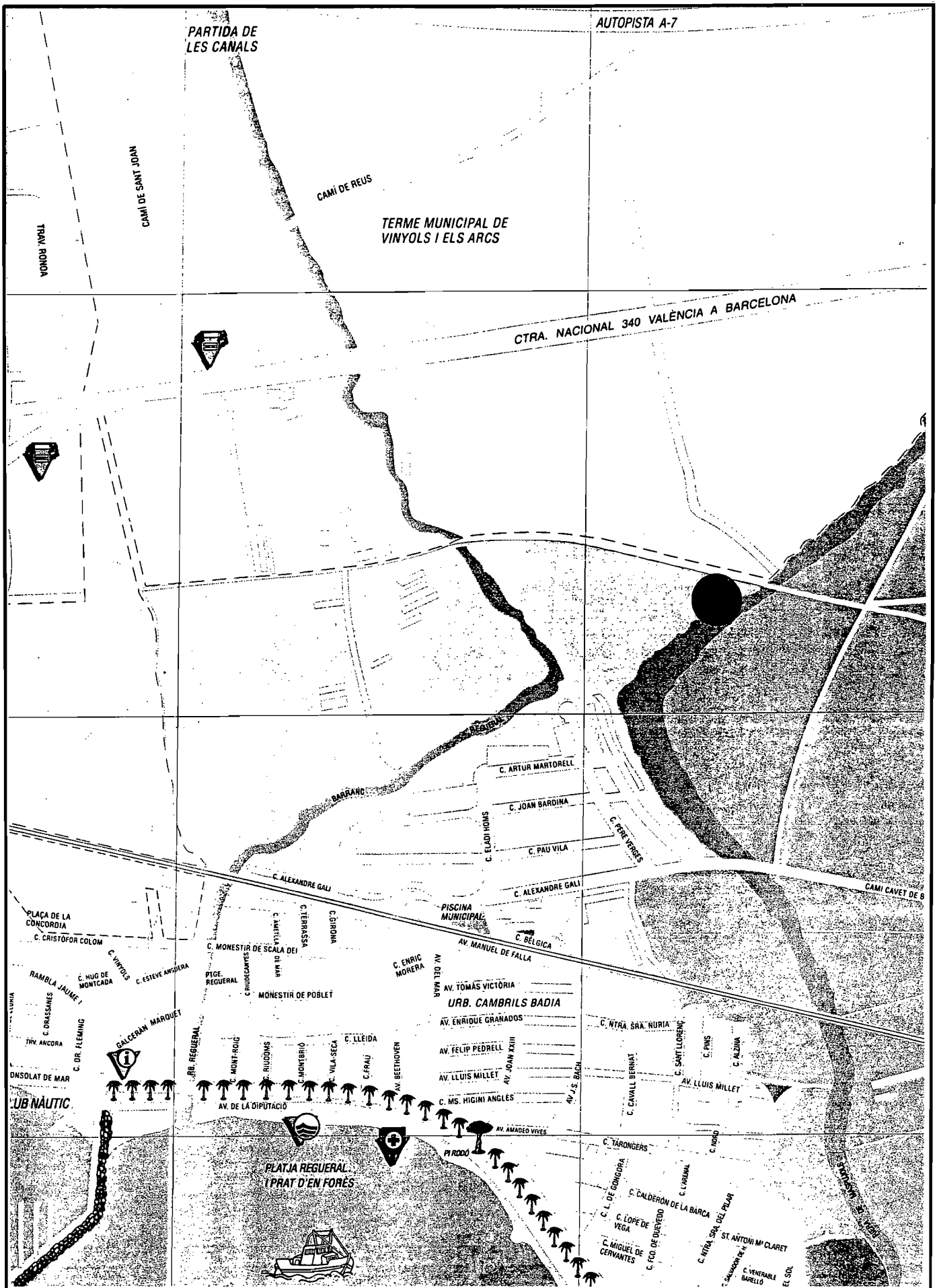
MEMÒRIA DE LES INTERVENCIIONS REALITZADES AL JACIMENT DEL CAVET
(CAMBRILS, BAIX CAMP)

UE	CLASSE	FORMA	Nº	IN	PC	A	F	V	AL	IN	OBSERVACIONS
CEC-1	Ceràmica a mà			1			1			1	
CEC-1	Comuna al torn moderna			3						1	
CEC-1	Maó			2						2	
CEC-1	Sílex								2	2	
CEC-1	Sílex	Ascla							1	1	
CEC-1	Sílex	Ascla							1	1	Secció trapezoidal
CEC-1	El. Petris	destral							1	1	Part del taló
CEC-1	Malacologia	Petxina							1	1	
CEC-204	Ceràmica a mà			4						1	
CEC-204	Sílex								2	2	
CEC-204	Malacologia	Petxina							1	1	
CEC-206	Teula			1						1	
CEC-208	Ceràmica a mà			1						1	

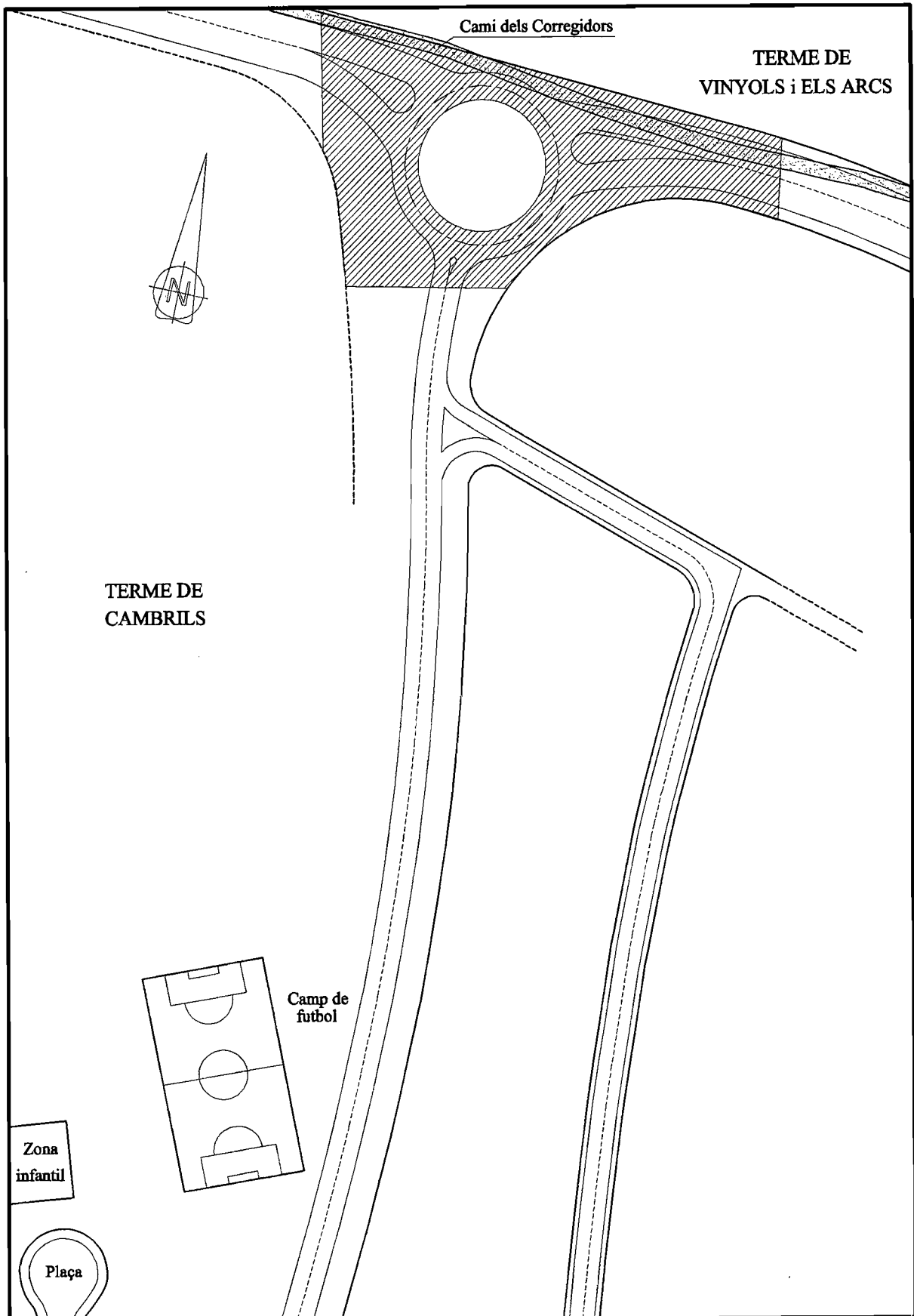
IX.- DOCUMENTACIÓ PLANIMÈTRICA



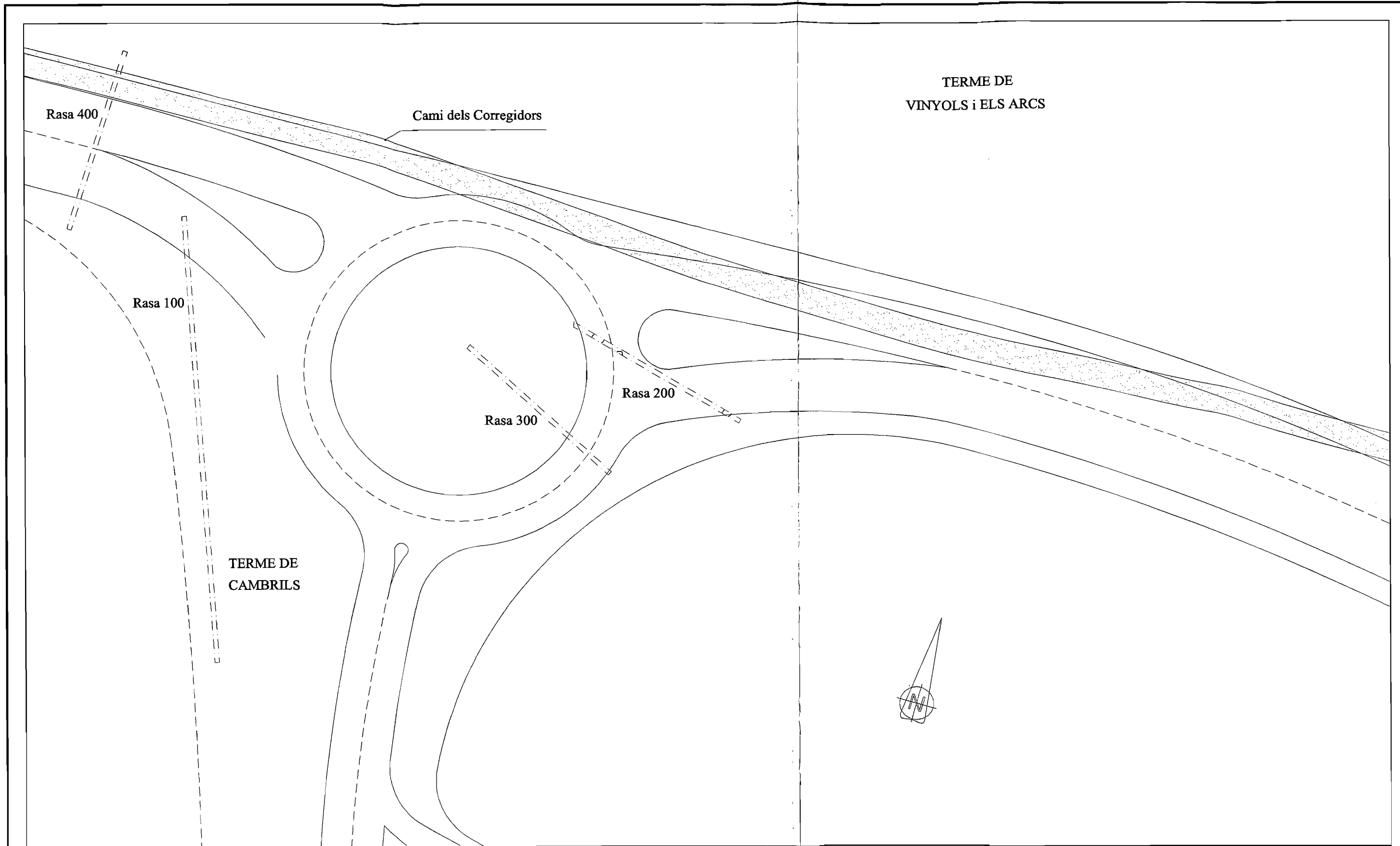
 CODEX ARQUEOLOGIA I PATRIMONI	INTERVENCIÓ		NOM DEL PLÀNOL	Núm.
	El Cavet Cambrils, Baix Camp		Plànol de situació	1
Autor	R. Palau	Data:	Juliol 1999	Escala
			1:50.000	 0 2500m



CODEX ARQUEOLOGIA I PATRIMONI	INTERVENCIÓ		NOM DEL PLÀNOL	Núm.	
	El Cavet Cambrils, Baix Camp		Plànol de situació	2	
Autor	R. Palau	Data:	Juliol 1999	Escala	S/e



 CODEX ARQUEOLOGIA I PATRIMONI	INTERVENCIÓ	NOM DEL PLÀNOL	Núm.
	El Cavet Cambrils, Baix Camp	Situació àrea intervinguda	3
Autor: Francisco Palma	escala: 1:1500		Data: juliol 1999



TERME DE
VINYOLS i ELS ARCS

Cami dels Corregidors

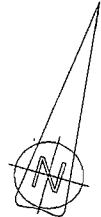
Rasa 400

Rasa 100

Rasa 300

Rasa 200

TERME DE
CAMBRILS



 ARQUEOLOGIA I PATRIMONI	INTERVENCIÓ El Cavet Cambrils, Baix Camp	NOM DEL PLÀNOL Situació de les rases amb estructures documentades	Núm. 4
	DIN A3 Escala: 1:500		Data: Gener 2002

TERME DE
VINYOLS I ELS ARCS

Cami dels Corregidors

Sector 2000

2300

2400

2200

2100

Sector 3000

3600

3500

3700

3800

3400

3100

3300

3200

Sector 4000

4100

4200

4300

4400

4500

TERME DE
CAMBRILS

Sector 1000

1200

1100



CODEX
ARQUEOLOGIA I PATRIMONI


DIN A3 Escala: 1:500

INTERVENCIÓ
El Cavet
Cambrils, Baix Camp

NOM DEL PLÀNOL
Planta amb estructures
documentades a cada sector

Núm
5

Data: Gener 2002



X.- DOCUMENTACIÓ FOTOGRÀFICA

MEMÒRIA DE LES INTERVENCIIONS EFECTUADES EN EL JACIMENT DEL CAVET
(CAMBRILS, BAIX CAMP)

Número	Descripció
CCV-99-1 *	Rasa 3. Detall de les estructures 3500 i 3600
CCV-99-2	Rasa 3. Detall de les estructures 3500 i 3600
CCV-99-3	Rasa 3. Detall de les estructures 3500 i 3600
CCV-99-4	Rasa 3. Detall de l'estructura 3300
CCV-99-5 *	Rasa 3. Detall de l'estructura 3300
CCV-99-6	Rasa 3. Detall de les estructures 3500 i 3600
CCV-99-7	Rasa 3. Detall de les estructures 3500 i 3600
CCV-99-8	Rasa 3. Detall de les estructures 3500 i 3600
CCV-99-12	Vista general de la zona on es va efectuar el rebaix.
CCV-99-13	Vista general de la zona on es va efectuar el rebaix.
CCV-99-14	Detall de l'estructura 4300
CCV-99-15	Detall de l'estructura 4300
CCV-99-16	Detall de l'estructura 4300
CCV-99-17	Detall de l'estructura 4300
CCV-99-18	Detall de l'estructura 4400
CCV-99-19	Detall de l'estructura 4400
CCV-99-20	Detall de l'estructura 4500
CCV-99-21	Vista general de la zona on es va efectuar el rebaix.
CCV-99-22	Detall de l'estructura 1100
CCV-99-23	Vista general de les estructures 1100 i 1200
CCV-99-24	Vista general de les estructures 1100 i 1200
CCV-99-25	Vista general de la zona on es va efectuar el rebaix.
CCV-99-26	Detall de la mina
CCV-99-27 *	Detall de la mina
CCV-99-28 *	Detall de l'estructura 4500
CCV-99-29	Vista general de l'estructura 4400
CCV-99-33	Vista general de l'àrea rebaixada.
CCV-99-34 *	Vista general de l'àrea rebaixada.
CCV-99-35	Vista general de l'àrea rebaixada.
CCV-99-36	Detall de l'estructura 2200
CCV-99-37 *	Detall de la mina
CCV-99-38	Vista general de l'àrea rebaixada.
CCV-99-39	Vista general de l'àrea rebaixada.
CCV-99-40	Vista general de l'àrea rebaixada.
CCV-99-41	Detall de l'estructura 4300
CCV-99-42	Detall de l'estructura 4301
CCV-99-43 *	Vista general del procés del rebaix al sector 1000
CCV-99-44	Vista general de les estructures 1100 i 1200
CCV-99-45 *	Vista general de la rasa 2.
CCV-99-46	Vista general de la rasa 2
CCV-99-47	Vista general de la rasa 2.
CCV-99-48 *	Vista general de la rasa 1
CCV-99-49	Vista general de la rasa 1
CCV-99-50 *	Vista general de la rasa 4
CCV-99-51	Detall del tall del camí del Mas d'en Bosc a l'alçada del jaciment.
CCV-99-55	Vista general de l'àrea rebaixada.
	* Material lliurat amb l'informe de la intervenció (16 d'agost de 1999).

Juntament amb el text de l'informe lliurat al finalitzar les intervencions de les quals es objecte la present memòria es va lliurar un recull fotogràfic, prou representatiu del resultats. És per aquest motiu que no s'adjunta cap més imatge, ja que no ens es possible ampliar la informació ja aportada.