



Generalitat de Catalunya
Departament de Cultura
Direcció General del Patrimoni Cultural
Servei de Suport Tècnic i Inventari
Biblioteca del Patrimoni Cultural

3321

Fondo del Roig - Consolidació

Ferrer Álvarez, Conchita



Avís legal

Aquesta obra està subjecta a una llicència Reconeixement-NoComercial-SenseObresDerivades 2.5 de Creative Commons. Se'n permet la reproducció, distribució i comunicació pública sempre que se'n citi el titular dels drets i no se'n faci un ús comercial. No es pot alterar, modificar o generar una obra derivada a partir d'aquesta obra. La llicència completa es pot consultar a <http://creativecommons.org/licenses/by-nc-sa/2.5/es/legalcode.ca>.

INDEX

1.- INTRODUCCIÓ.....	2
2.- SITUACIÓ GEOGRÀFICA.....	3
3.- ANTECEDENTS.....	4
4.- TREBALLS REALITZATS	5
BIBLIOGRAFIA.....	7
INVENTARI FOTOGRÀFIC.....	8
PLANIMETRIA.....	9

I. INTRODUCCIÓ

La importància patrimonial i científica del jaciment ibèric del Fondo del Roig va fer que en el seu moment, les diferents administracions volguessin la seva preservació total, així com la seva adequació per a la visita pública, *in situ*, és a dir, en el mateix indret de la seva descoberta. Aquest fet va obligar a modificar els plans inicials del traçat del tram de la autopista A-16 entre Sitges i el Vendrell, mitjançant la construcció d'un pont elevat per damunt de l'espai ocupat pel jaciment ibèric. Ara bé, un cop excavat en tota la seva superfície, el jaciment es trobava força desprotegit i més si tenim en compte la importància de les obres que s'havien de dur a terme en les seves immediacions per tal d'aixecar l'esmentat pont. La solució a aquesta evident desprotecció va ser la de cobrir amb sorra tota la superfície ocupada pel jaciment per tal de protegir-lo de qualsevol contingència durant les obres de la construcció del pont. Aquesta intervenció va tenir lloc entre els dies 12 i 13 de juny de 1997.

A finals de l'any 1999 es va decidir destapar el Fondo del Roig, per tal de consolidar les seves estructures i adequar-lo per a la visita. Aquesta memòria fa referència a les tasques que es van portar a terme per tal de posar al descobert de nou el jaciment ibèric del Fondo del Roig (Cunit, Baix Penedès).

Aquests treballs es varen efectuar entre mesos de novembre i desembre del 1999, sota la direcció de l'arqueòloga Conxita Ferrer i Alvarez (CODEX-ARQUEOLOGIA I PATRIMONI), d'acord amb la resolució dictada pel Director General del Patrimoni Cultural de la Generalitat de Catalunya.

2. SITUACIÓ GEOGRÀFICA

El jaciment del Fondo del Roig és un assentament d'època ibèrica que es troba situat dins el terme municipal de Cunit, a la comarca del Baix Penedès, a uns 2 Km. En línia recta de la línia de la costa i al nord del nucli antic del poble. El paratge és conegut com a Fondo del Roig i es troba al nord-oest de Cal Pla i a l'est de la urbanització de Can Moles Dos.

Les coordenades UTM són: 31TCF 0384496/4563418 i l'alçada sobre el nivell del mar és de 67 metres.

3. ANTECEDENTS

El descobriment del jaciment del Fondo del Roig fou conseqüència del projecte de construcció de l'autopista A-16 entre Sitges i el Vendrell.

La intervenció arqueològica pròpiament dita es va dur a terme entre el mes de novembre de 1995 i el mes de febrer de 1996, en diverses fases consistents en la prospecció superficial intensiva, la delimitació de les restes i l'excavació en extensió del jaciment.

Posteriorment la Direcció General del Patrimoni Cultural de la Generalitat va decidir, donades les seves característiques, incoar la declaració com a BCIN (Bé Cultural d'Interès Nacional), i fer conservar les restes, per la qual cosa es va procedir a la protecció i cobriment de les restes i a la construcció d'un pont per adequar posteriorment el jaciment per a la visita pública.

4. DESCRIPCIÓ DELS TREBALLS

Els treballs de descoberta de les estructures del jaciment del Fondo del Roig es van desenvolupar de la següent manera. Es va realitzar amb l'ajuda d'una màquina tipus "bobcat", ja que una màquina retro-excavadora mixta hagués malmès les estructures. Aquesta màquina de petites dimensions procedia a treure amb cura el gruix de la sorra de l'interior dels diferents recintes. En les zones més conflictives, aquelles en les que la màquina no podia accedir, es va comptar amb l'ajuda de tres auxiliars d'arqueologia que acabaven d'extreure la sorra restant.

Cal dir que la capa de sorra tenia un gruix força desigual segons els sectors del jaciment, ja que aquesta sempre excedia uns 50 cm. aproximadament per damunt de l'última filada de pedres conservada dels diferents murs. Així, en aquelles zones on hi havia murs conservats en una alçada aproximada de 1,50 m (per exemple, tota la paret del fons del recinte), hi havia una capa de sorra de més de dos metres de gruix. En canvi hi havia sector on la capa de sorra tan sols feia els esmentats 50 cm. Per aquesta raó era essencial el seguiment continu dels treballs mecànics de la màquina.

Tots els murs havien estat protegits en el moment del cobriment, amb uns plàstics, els quals haurien d'haver facilitat les tasques de la descoberta, però degut al pas del temps aquests es trobaven força malmesos i en algun cas trencats, per la qual cosa molts cops la màquina deixava una petita capa de seguretat, la qual era extreta de forma manual per tal de malmetre el menys possible les estructures.

Finalment es va procedir a una neteja general de les restes així com també de l'espai ocupat pel jaciment, quedant així a punt per a la seva

consolidació, complint-se així de forma satisfactòria els objectius de la intervenció descrita en aquesta memòria.

BIBLIOGRAFIA

BARRASETAS, E. i MORER, J. RIGO, A. (1998): "Les intervencions arqueològiques a l'autopista A-16: valoració de conjunt" a *Tribuna d'arqueologia 1996-1997*, pags. 67-98.

GARCIA, J. MORER, J. i RIGO, A. (1996): El Fondo del Roig (Cunit) un nucli camperol ibèric de la Cossetània a *Miscel·lània Penedesenca*, Institut d'Estudis Penedesencs, núm. XXIV.

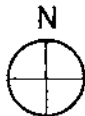
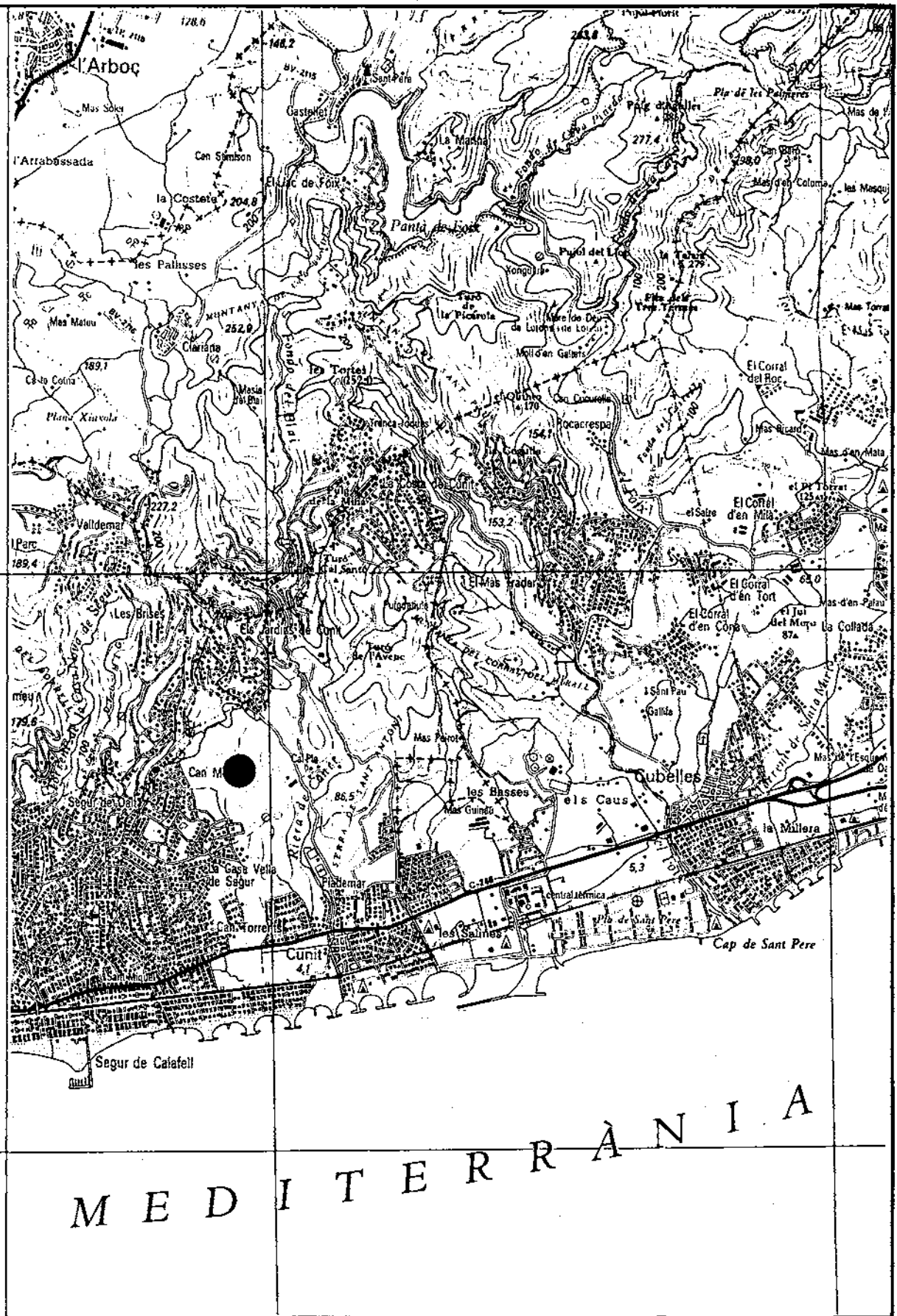
INVENTARI FOTOGRÀFIC

- 1- Pla general del jaciment del Fondo del Roig abans de començar les tasques de la descoberta.
- 2- Pla general del jaciment parcialment descobert, i amb la màquina treballant.
- 3- Pla general del jaciment un cop descobertes completament totes les estructures.

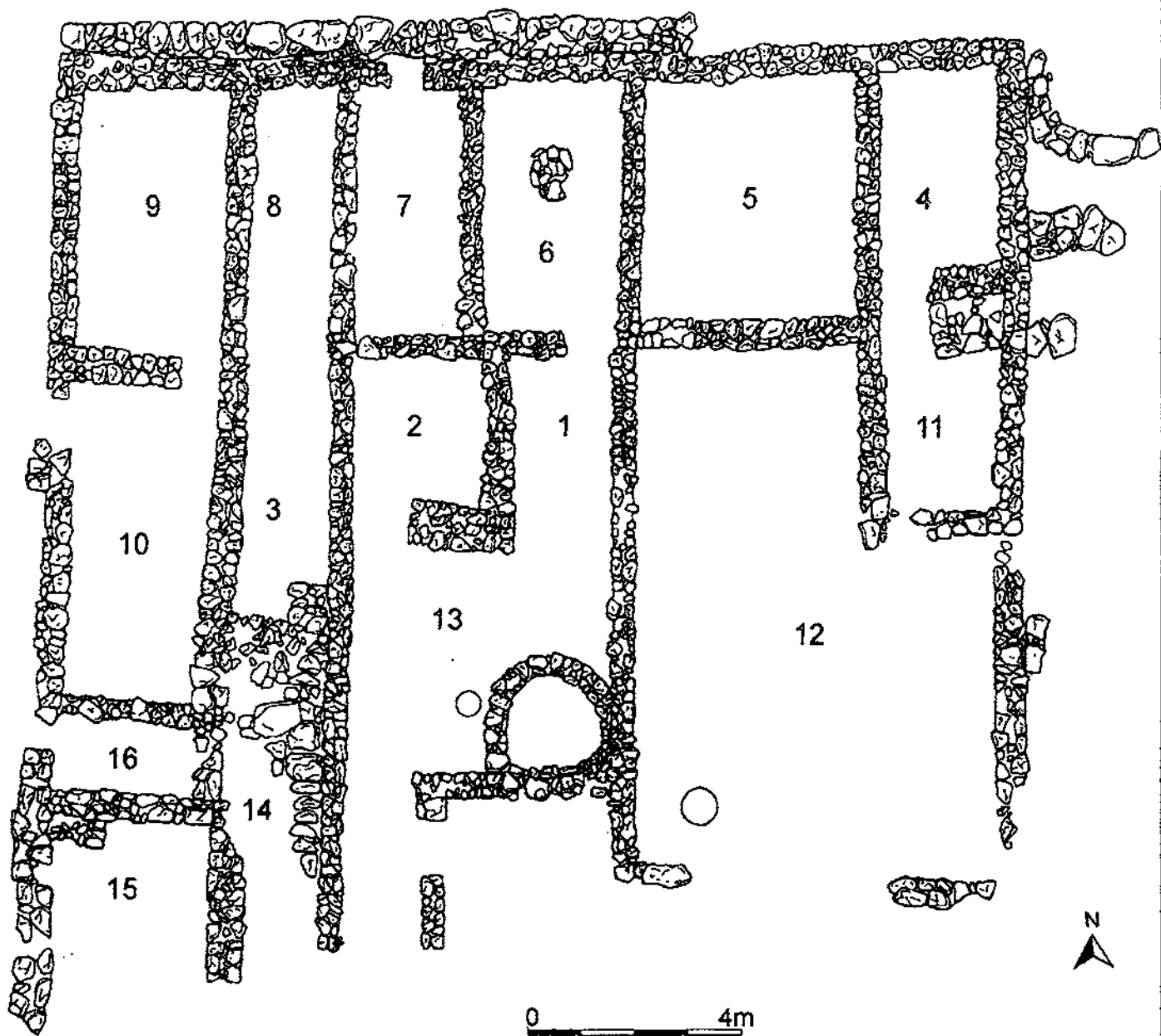
PLANIMETRIA


Relació de la planimetria

1. Situació del jaciment 1: 50 000
2. Planta del jaciment



	INTERVENCIÓ Fondo del Roig Cunit-Baix Penedès		NOM DEL PLÀNOL Plànol situació	Num. 1
	Autor Conxita Ferrer	Data: Abril 2000	Escala: 1:50.000	



 CODEX SCCL Arqueologia i Patrimoni	INTERVENCIÓ		NOM DEL PLANOL	NUM.
	Fondo del Roig		Planta Fondo del Roig	1
Data: Des. 2001		Escala: sense	