



Generalitat de Catalunya
Departament de Cultura
Direcció General del Patrimoni Cultural
Servei de Suport Tècnic i Inventari
Biblioteca del Patrimoni Cultural

3254

La Soleia del Cosidor - Castellar del Vallès (Vallès Occidental)

Coll i Riera, Joan Manuel



Avis legal

Aquesta obra està subjecta a una llicència Reconeixement-NoComercial-SenseObresDerivades 2.5 de Creative Commons. Se'n permet la reproducció, distribució i comunicació pública sempre que se'n citi el titular dels drets i no se'n faci un ús comercial. No es pot alterar, modificar o generar una obra derivada a partir d'aquesta obra. La llicència completa es pot consultar a <http://creativecommons.org/licenses/by-nc-sa/2.5/es/legalcode.ca>.

LA SOLEIA DEL COSIDOR (CASTELLAR DEL VALLÈS, VALLÈS OCC.)

**Informe tècnic de la intervenció arqueològica d'urgència efectuada durant
els mesos de juny i juliol de 2000.**

**CASTELLAR DEL VALLÈS
JULIOL, 2000**

Sumari

1.	Situació geogràfica.....	1
2.	Antecedents	1
3.	Dades i personal	2
4.	Metodologia.....	2
5.	Estat dels jaciments	3
6.	Els Oliverars del Casal	
6.1	Situació i antecedents	4
6.2	Les estructures	4
6.2.1	Sitja 1	5
6.2.2	Sitja 2	5
6.3	Els materials.....	5
6.3.1	La ceràmica	6
6.3.2	Material lític	8
6.3.3	Fauna	8
6.4	Seqüència estratigràfica i cronologia.....	8
6.5	Documentació històrica	9
6.6	Conclusió.....	10
7.	Les Feixes del Casal	
7.1	Situació i antecedents	11
7.2	Les estructures	11
7.2.1	La sitja	11
7.2.2	El toll.....	12
7.3	Els materials.....	12
7.3.1	La ceràmica	12
7.3.2	Metall.....	15
7.3.3	Material lític	15
7.3.4	Fauna	15
7.4	Cronologia.....	16
7.5	Conclusió	16
8.	El Forn de Raig	
8.1.	Situació i antecedents	17
8.2	Les estructures	17
8.3	Els materials	17
8.3.1	La ceràmica	18
8.3.2	Material lític	18
8.3.3	Fauna	18
8.4	Cronologia	19
8.5	Conclusió	19
9.	Valoració final	20
10.	Bibliografia.....	21

LA SOLEIA DEL COSIDOR

(Castellar del Vallès, Vallès Occidental)

*Informe de la intervenció arqueològica efectuada els mesos
de juny i juliol de 2000.*

1. SITUACIÓ GEOGRÀFICA

Els jaciments arqueològics que s'esmenten es localitzen als terrenys del paratge anomenat **SOLEIA DEL COSIDOR**, que es troba emplaçat a l'extrem nord del casc urbà de Castellar del Vallès, a l'estrep de la vessant sud de la muntanya del Puig de la Creu. L'àrea ocupada pels jaciments arqueològics es troba delimitada al nord pel camí d'accés al col·legi El Casal, a l'est per una urbanització, al sud per la Carretera de Castellar-Sentmenat (C-1415) i a l'oest pel casc urbà de Castellar del Vallès.

2. ANTECEDENTS

En aquest lloc són coneguts tres jaciments arqueològics des de la dècada dels anys vuitanta, moment en que foren identificats per l'autor del present informe. Aquests tres jaciments es troben recollits en l'Inventari de Patrimoni Arqueològic de Castellar del Vallès, recentment presentat a l'Ajuntament d'aquesta població, de la següent manera :

LES FEIXES DEL CASAL ----- fitxa nº 20

EL FORN DE RAIG ----- fitxa nº 24

ELS OLIVERARS DEL CASAL --- fitxa nº 36

Concretament es tracta de:

- a) les restes d'un lloc d'habitació medieval, probablement un mas (**ELS OLIVERARS DEL CASAL**), amb una datació entre els segles XII i XV a partir dels materials associats;
- b) un lloc d'habitació ibèric, de caràcter indeterminat (potser un hàbitat rural dispers), d'època romano-republicana (**LES FEIXES DEL CASAL**); i
- c) un lloc d'habitació, indeterminat, d'època prehistòrica (**EL FORN DE RAIG**).

3. DADES I PERSONAL

En el present informe es donen a conèixer els resultats de l'excavació arqueològica d'urgència que ha tingut lloc entre els dies 26 de juny i 31 de juliol de 2000, amb un total de 25 dies (200 hores) de feina, finançada per l'empresa promotora. L'excavació ha estat portada a terme per Joan-Manuel Coll i Riera (alhora director tècnic) i ha comptat amb el suport d'una retroexcavadora proporcionada per la mateixa empresa promotora.

Agraïments : al **Sr. Esteve Canyameres**, historiador, per la recopilació de les dades referents al Mas de Noguera (Els Oliverars del Casal); a la **Sra. Montserrat Gatell**, Regidora de Cultura de l'Ajuntament de Castellar del Vallès, per la seva gestió a l'hora de procedir a contactar amb l'empresa promotora; al **Sr. Eduard Lluzard**, promotor, per la bona disposició demostrada a l'hora de realitzar la intervenció arqueològica; a la **Sra. Araceli Martin**, Cap Territorial del Servei d'Arqueologia de la Generalitat, pels consells i indicacions sobre els jaciments, efectuades sobre el terreny; al **Sr. Josep-Anton Molina**, arqueòleg, per la classificació de les restes faunístiques dels jaciments i al **Sr. Esteve Prat** per la identificació positiva del jaciment "Els Oliverars del Casal" com a "Mas de Noguera".

4. METODOLOGIA

Per als treballs d'intervenció arqueològica, i com a sistema d'enregistrament, s'ha aplicat el Mètode Harris, consistent en l'estudi i individualització d'unitats estratigràfiques (UE), identificables per les seves relacions físiques. Així, per dur a terme un enregistrament avinent s'han confeccionat un seguit de fitxes (fitxes d'unitats estratigràfiques, fitxa d'unitat estratigràfica, fitxa d'inventari de material), les quals permeten tenir documentades totes i cadascuna de les estructures i altres elements arqueològics excavats. Altrament s'han documentat gràficament, amb plantes i seccions a escala (1:10, 1:20 i 1:50), i s'han enregirat fotogràficament (foto color i diapositiva).

5. ESTAT DELS JACIMENTS

Durant la intervenció arqueològica d'urgència efectuada durant els mesos de juny i juliol, s'han pogut documentar les actuacions urbanístiques que han afectat parcialment un dels tres jaciments (concretament, ELS OLIVERARS DEL CASAL). Cal dir que aquestes actuacions foren realitzades amb anterioritat a les dates de la intervenció arqueològica d'urgència.

Aquestes tasques urbanístiques han consistit en:

Carrers : ha estat obert un vial o carrer, amb la destrucció parcial dels vestigis arqueològics, atès que els rebaixos efectuats a la feixa on es localitza el jaciment han oscil·lat entre els 50 i 100 cm segons el punt afectat.

Terraplenat : s'ha terraplenat parcialment la darrera feixa (la més propera al camí vell d'accés al Col·legi El Casal), amb la finalitat d'obrir el vial a més alçada de la cota del nivell actual. En aquest punt no s'observava la presència d'estructures, però sí de material.

En general, la destrucció parcial d'aquest jaciment (ELS OLIVERARS DEL CASAL) ha estat molt puntual, donat que ja es trobava en un estat de conservació molt precari a causa de la conversió del terreny en feixes al segle XVIII.

Els altres dos jaciments (LES FEIXES DEL CASAL i EL FORN DE RAIG), no havien estat afectats per les actuacions urbanístiques realitzades a l'indret.

REGISTRE ARQUEOLÒGIC

Amb aquesta intervenció arqueològica d'urgència ha estat possible documentar algunes estructures i estrats associats d'èpoques diverses, els quals poden classificar-se de la següent manera :

6. ELS OLIVERARS DEL CASAL (Mas de Noguera)

6.1. Situació i antecedents

El jaciment es localitza al vessant sud del primer turó del Puig de la Creu, a 371.5 metres sobre el nivell del mar. Les restes del mas es troben emplaçades en una feixa, cultivada amb oliveres, a l'esquerra del camí que uneix la Plaça de l'Era d'en Petasques (casc urbà) amb el col·legi el Casal.

El jaciment és conegut des de finals dels anys 80, moment en el que va ser identificat, constant amb el N° 36 al registre de fitxes de l'"Inventari del Patrimoni Arqueològic" del terme municipal de Castellar del Vallès.

6.2. Les estructures

L'excavació ha documentat les estructures arquitectòniques d'un lloc d'habitació medieval. Concretament s'han identificat dos àmbits d'habitació (Àmbits 1 i 2), elaborats mitjançant un retall de planta quadrangular excavat al substrat geològic, de manera que la banda nord dels dos àmbits es troba encabida dins del pendent que forma la topografia de l'indret. Aquests dos àmbits estan delimitats per sengles parets perimetrals (U.E.s.), elaborades amb grans blocs monolítics de pedra, a manera de fonamentació, dipositats sobre el substrat geològic prèviament retallat, i sobre els quals es disposarien les parets propiament dites, no conservades. Aquests dos àmbits es troben separats per un mur central, elaborat amb grans blocs de pedra local, amb part de l'alçat conservat durant el procés d'excavació, durant el qual es determina que la tècnica constructiva d'aquest mur central havia estat l'*Opus Emplecton*, o sia, la disposició de les dues cares vistes del mur amb carreus i pedres més o menys treballades, mentre que el nucli interior era format per pedres de petit tamany lligades amb fang.

A l'interior de l'àmbit 1, molt arrasat, es conservava un petit nivell de paviment format per argiles premsades, amb alguns fragments de ceràmica comuna medieval mesclats amb el fang, sense una datació precisa. Per contra, a l'àmbit 2 es documentaren dues sitges, de perfil acampanat i fons pla, amb materials dins dels seus rebliments amb una datació precisa dins de la 2^a meitat del segle XIII. Sobre aquestes sitges, i ocupant tot l'àmbit de l'habitació, es documentà un nivell de paviment elaborat amb fang i argiles, en el qual es trobaren alguns fragments de ceràmica, que indicaven una cronologia posterior a l'ús de les sitges. Per sobre d'aquest nivell es documentà un potent estrat d'enderroc format per gran quantitat de teula medieval i pedres escairades, tot mesclat amb un fang de coloració groguenca.

6.2.1. SITJA 1

Capacitat conservada : 572 litres.

Capacitat estimada : 750 litres.

Descripció: Es tracta d'una sitja de perfil acampanat, de fons pla. Se n'han conservat 75 centímetres d'alçada, amb un radi màxim d'obertura de 56 centímetres. No s'observava cap mena de revestiment intern.

Estratigrafia : Reblerta amb tres nivells diferenciats (U.E.s. 14, 15 i 16), amb materials datables dins de la segona meitat del segle XIII.

6.2.2. SITJA 2

Capacitat conservada : 461 litres.

Capacitat estimada : 2000 litres

Descripció : Es tracta d'una sitja de fons pla, i forma probablement acampanada. Només es conservaven 30 centímetres de potència en alçat, amb un radi màxim d'obertura de 45 centímetres. No s'observava cap mena de revestiment intern.

Estratigrafia : Reblerta amb un sol nivell (U.E. 18) amb materials datables dins del segle XIII.

6.3. Els Materials

La major part dels materials documentats es troba formada per ceràmica (302 fragments=91,5 % del total), seguida per la fauna (5 fragments=1,5 % del total) i el material petri (5 fragments=1,5 % del total). També s'han documentat alguns fragments de morter de calç (18 fragments=5,5 % del total) En general, tot el material és escàs, però molt representatiu del període baixmedieval.

6.3.1. La ceràmica

S'han documentat un total de 302 fragments de ceràmica, dels que 218 fragments pertanyen a teules (72,2 % del total ceràmic), mentre els restants 84 fragments són atribuïbles a un NMP (número mínim de peces), de 25 individus.

Ceràmica comú medieval local-regional

NMP = 13

Es tracta d'unes produccions molt homogènies, de pasta local sense vernissar i de textura basta, caracteritzades per l'ús de la torneta-torn lent i la cuita mixta oxidant-reductora o oxidant-oxidant, ben documentades al Vallès (i comtat de Barcelona), en contextos dels segles XIII i XIV, amb una pervivència fins a inicis del segle XV, ja definida en varis articles publicats (COLL *ET ALII* 1993a; ROIG *ET ALII* 1995).

Procedents de la sitja 1 (U.E.15) s'han identificat els fragments d'una olla globular (OC-15-1), de vora exvasada, decorada amb dues línies incises a la carena, així com un fragment de gran tapadora (OC-15-2) de superfície reixada-incisa, amb una cronologia força precisa, especialment per a la tapadora, i amb nombrosos paral·lels tipològics dins de contextos ceràmics del Vallès datats numismàticament dins del segle XIII, com són ara els jaciments de Santa Eulàlia del Corró d'Avall (ROIG *ET ALII* 1995) i l'Església Vella de Sant Menna (COLL 1998). Procedents de l'estrat U.E.09 es compta amb uns fragments que proporcionen el perfil d'una gran tenalla d'emmagatzematge (OC-09-1), forma identificada i produïda al forn de ceràmica de la Vinya d'en Sant de Castellar del Vallès durant el segle XIII (COLL *ET ALII* 1993a). Procedents de la resta d'estrats s'han identificat els fragments d'altres olles (vores, fons i informes) de ceràmica comuna medieval local-regional, sense més precisions (OC-sup-1, OC-sup-2, OC-04-1, OC-07, OC-09-2, OC-12-6, OC-12-8, OC-15-3, OC-16-1, OC-16-2).

Obra Aspa – Alfàbia

NMP = 2

Procedents de la sitja 1 (U.E.14) s'han identificat els fragments d'una alfàbia d'importació (OC-14-1), de pasta rosada i superfície grogosa, decorada amb línies acanalades paral·leles. Se'n coneix un paral·lel comarcal. A les sitges del Prenatal (Sabadell), amb una datació proposada dins de la segona meitat del segle XIII (ROIG *ET ALII* 1995). Probablement es tracti d'una producció d'origen valencià o andalusí. Procedent de l'estrat U.E. 12 s'ha documentat un fragment informe d'una segona alfàbia de pasta ocre i cos acanalat (OC-12-5).

Ceràmica Vidrada – Pisa

NMP = 6

La ceràmica vidrada baixmedieval (ss. XIV-XV) és representada per alguns fragments que ens ajuden a definir conològicament el moment d'ús i abandonament del mas.

Concretament s'han identificat un fons d'escudella en verd i manganès català, amb un motiu radial (FAUQUET *ET ALII* 2000), amb una datació segura dins del segle XIV o bé inicis del segle XV (bibliografia). Així mateix s'ha conservat, procedent de l'estrat d'abandonament del mas, un plat-tallador català de petites dimensions, decorat amb un motiu vegetal al centre (fulla de pi-palmeta) en manganès, amb una datació dins de la segona meitat del segle XIV i inicis del segle XV (FAUQUET *ET ALII* 2000).

Procedents d'altres estrats s'han identificat un fragment de plat-tallador i alguns fragments informes vernissats en blanc estannífer, atribuïbles probablement a peces decorades en verd i/o manganès.

Entre les peces d'importació s'han identificat els fragments informes pertanyents almenys a dues escudelles blaves valencianes de Paterna, amb el motiu decoratiu de la palmeta, amb una datació dins del segle XIV i inicis del segle XV (BARRACHINA-MONREAL 1983).

Ceràmica Vidrada – Terrissa

NMP = 1

S'ha documentat només un fragment informe de terrissa marró baixmedieval (OC-sup-3).

Ceràmica Moderna (s.XVIII)

NMP = 2

Procedent de l'estrat de rebliment de la feixa moderna (U.E.15) s'han documentat un fragment informe de plat policrom d'Alcora (OC-05-1), de la sèrie anomenada "*El Ramito*" (vers 1775-1800), i una vora de cassoleta verda (OC-05-2), amb una cronologia similar. Aquests materials daten la transformació del jaciment en feixes durant el moment d'expansió de la vinya al terme de Castellar del Vallès durant el darrer quart del segle XVIII.

Ceràmica Grisa a torn

NMP = 1

Es compta amb un fragment de fons (OC-12-7) de peu anular, atribuïble a un recipient tancat, de color gris plom i pasta tova (s.XIV)

Material Constructiu – Teules

Procedents de quasibé tots els estrats s'han identificat fragments de teules, de cuita oxidant. Se'n destaquen les procedents de la U.E.11, identificat com l'estrat d'enderroc de la teulada, i de les que se'n dibuixa una (OC-11-1).

6.3.2. Material lític

S'han identificat cinc fragments de pedra de molí alòctona, del tipus anomenat popularment "ull de serp", atribuïbles a gran moles d'ús hidràulic. Dues d'elles procedeixen d'un estrat de reblliment de la sitja 1 (U.E.15) i, per tant, amb una cronologia *ante-quem* de la segona meitat del segle XIII. Cal mencionar que el primer document referent a aquest mas esmenta els drets de mòlta al Molí de Vinyols (a l'emplaçament de l'actual masia El Brunet).

6.3.3. Fauna

S'han identificat 5 fragments de fauna, entre els que s'identifiquen ovicaprins (OVCP-NMI=1), un porcellet (SUDO-NMI=1) i una au no determinable.

6.4. Seqüència Estratigràfica i Cronologia

Les estructures i la seqüència estratigràfica del mateix jaciment determinen l'existència de tres moments o fases ben diferenciades cronològicament :

Un primer moment en què s'aixequen les estructures del mas, amb els dos àmbits identificats, amb una cronologia *ante quem* de segona meitat del segle XIII. Documentalment es té constància d'una primera cita l'any 1238. Per tot això i per l'absència de materials anteriors, caldria datar tota l'estructura arquitectònica a l'entorn de 1200. En aquest primer moment es construïren les dues sitges documentades a l'interior de l'àmbit 2.

En un segon moment s'amortitzen les dues sitges i les dues cubetes documentades a l'interior de l'àmbit 2, amb materials ceràmics documentats dins dels seus reblliments amb una datació segura dins de la segona meitat del segle XIII (COLL ET ALII 1993a). Malgrat l'escassetat de les restes conservades del mas, aquest fet suposa un profund canvi en el sistema d'emmagatzematge dels cereals, donat que no s'ha localitzat cap sitja posterior.

En un tercer i darrer moment, l'edificació sofriria un abandonament lent. Documentalment ja es té constància de la seva total runa a finals del segle XVI. Els materials indiquen un ús de les estructures durant el segle XIV i el primer quart del segle XV. No s'han documentat materials posteriors a 1425 (BARRACHINA-MONREAL 1983).

Un quart moment del jaciment vindria representat per la destrucció de les restes del mas (ja abandonat) i la conversió de tot el seu solar en feixes per al cultiu de la vinya durant el darrer quart del segle XVIII.

6.5. Documentació Històrica

Documentació proporcionada pels Srs. Esteve Canyameres Ramoneda i Esteve Prat Paz

L'única referència documental publicada d'aquest mas consta al llibre de 1872 de Mn. Antoni Vergès i Mirassó, "Història de Castellar del Vallès", (VERGÉS 1974).

El primer document identificat que fa referència a aquest mas és de principis del segle XIII, concretament de l'any **1238**, en el qual **Arnau de Noguera** tenia garantits uns dies de mòlta al casal moliner de **Vinyols**, situat a prop de l'actual masia del Brunet, a la parroquia de Sant Esteve de Castellar.

Pere de Noguera va ser batlle de Castellar per nomenament reial l'any **1310**, i l'últim membre documentat de la família és **Pere de Noguera**, l'any **1383**.

Aquest mas va ser venut l'any 1403 al propietari del mas **Mir de les Fàbregues** (actualment Can Torras, al casc urbà). A finals del segle XVI, s'esmenta la proximitat d'aquest mas al camí que unia la vila de Caldes amb les Fàbregues de Castellar (actualment la Plaça Vella, al casc urbà), ja constant com a totalment enrunat.

6.6. Els Oliverars del Casal (Mas de Noguera) : Conclusió

La intervenció al jaciment de Els Oliverars del Casal, ha permès identificar arqueològicament les restes de l'espai de vivenda d'un mas baixmedieval (ss. XIII-XV), el qual ha estat identificat documentalment com el Mas de Noguera. El fenomen de l'abandonament d'una part important dels masos altmedievals catalans durant els segles XIV i XV està ben documentat històricament, i recentment alguns d'ells comencen a ser objecte d'intervencions arqueològiques que aporten nous coneixements sobre el seu origen, desenvolupament i abandonament, com és ara el cas de la Domus d'Olivet (Canovelles, Vallès Oriental)(PUJADES-SUBIRANAS 2000). Aquest jaciment, per tant, aporta nous coneixements sobre els masos d'època medieval del terme de Castellar del Vallès.

7. LES FEIXES DEL CASAL

7.1. Situació i antecedents

El jaciment es localitza a unes feixes disposades al vessant sud del primer turó del Puig de la Creu, a 367 metres per sobre del nivell del mar, i a pocs metres per sota el camí que uneix la plaça de L'Era d'en Petasques (casc urbà de Castellar) amb el Col·legi El Casal.

Aquest jaciment és conegut des de les darreries de la dècada dels anys vuitanta, moment en què va ser identificat, constant amb el N° 20 a l'"Inventari del Patrimoni Arqueològic" del Terme de Castellar del Vallès.

7.2. Les Estructures

Durant la intervenció arqueològica d'enguany s'han identificat dues estructures arqueològiques ben diferenciades, una sitja i un toll, ambdós a escassos metres l'un de l'altre, i amb la mateixa filiació cultural i cronològica: un lloc d'habitació ibèric d'època romanorepublicana (S. I aC).

7.2.1. La Sitja

Capacitat conservada: 1154 litres.

Capacitat estimada: 2500 litres.

S'ha identificat i excavat una sitja (UE.03), excavada al substrat geològic d'argiles quaternaries. Aquesta era de perfil troncocònic, de fons pla, amb els extrems arrodonits, amb una alçada conservada de 70 cm. i un diàmetre màxim de 150 cm. A partir dels paral·lels coneguts, aquest tipus de sitges oscil·la entre els 150/200 cm d'alçada, fet que evidencia un intens rebaix del sol original en aquest punt.

Es van identificar tres nivells de rebliment, dos d'ells amb material arqueològic associat (UEs.04 i 05), i un darrer, en contacte amb el fons, sense materials associats (UE.06). La cronologia dels materials, especialment la ceràmica de vernís negre Campaniana B (forma Lamboglia 5), permeté datar el moment de colmatació de la sitja dins de la primera meitat del segle I aC.

7.2.2. El Toll

Durant el procés d'excavació, i a pocs metres de la sitja, es va identificar una depressió natural del terreny en forma de "V" poc pronunciada (UE.07), és a dir, un xaragall, que va ser convertit en un toll (o bassa) en època ibèrica. Així es va identificar un mur elaborat amb grans pedres i rierencs (UE.10), disposats en diagonal al mig del xaragall, allà on aquest s'eixamplava el suficient per disposar d'una superfície on estancar l'aigua. D'aquesta manera s'obtenia una superfície de 6 m² per 50 cm. de fondària on l'aigua s'entollaria en època de pluges (per tant seria un toll de règim intermitent i de caire estacional).

L'interior del toll era farcit per un sol estrat (UE.9), de consistència dura i compost per argiles mesclades amb sauló, amb abundant presència de material arqueològic, amb alguna peça de ceràmica esclafada "in situ". Per sobre d'aquest toll es documentà un estrat de colmatació (UE.08), sense materials associats i compost per grans quantitats de sorres i pedres de petit tamany, que evidenciaven aportacions successives de sediment, dipositat allí de manera natural per torrencades. El material arqueològic documentat, molt abundant, dóna una cronologia de la primera meitat del segle I aC. per a l'amortització del toll.

7.3. Els Materials

En total s'han recuperat 1.362 elements arqueològics, dels quals 1.341 són fragments de ceràmica, i la resta de metall, pedra i fauna. Gairebé tots els materials procedeixen dels nivells de rebliment de la sitja (U.E.s. 04 i 05) i del toll (U.E.09).

7.3.1. La Ceràmica

S'han identificat 1341 fragments de ceràmica, atribuïbles a un nombre mínim de peces de 107 individus (NMP=107), de les quals 75 són atribuïbles a peces de factura ibèrica (NMP=75), i 22 són atribuïbles a peces de factura romana, tant local com importada (NMP=22). Els restants individus pertanyen a ceràmiques d'època moderna (NMP=10) procedents de l'estrat superficial.

Ceràmica Oxidada a torn Ibèrica

NMP = 31 (842 fragments)

En total s'han recuperat 842 fragments de ceràmica, entre els quals s'identifiquen bé gran part dels tipus ceràmics característics del període ibèric final, amb paral·lels idèntics a Burriac (Cabrera de Mar, Maresme)(GARCIA ET ALII 1988). Entre les formes identificables hi trobem :

Gerres a dues nanses ----- (FC-05-1, FC-09-56, FC-09-61, FC-09-62)
Bocals ----- (FC-09-47, FC-09-57, FC-09-65, FC-09-66),
Olles de boca estrangulada ---- (FC-09-51)
Vasos de coll de cigne tardans - (FC-09-52)
Plats ----- (FC-05-2, FC-09-58, FC-09-63, FC-09-89)
Kalathoi ----- (FC-09-48, FC-09-49, FC-09-50),
Àmfores de boca plana ----- (FC-09-67 a 78)

Cal remarcar l'existència d'un bocal (FC-09-66) amb engalba blanca, el qual és una variant de la producció oxidada ja identificada a d'altres llocs, a més de fragments d'altres peces no determinables donat el seu grau de fragmentació (FC-05-3, FC-09-53, FC-09-54, FC-09-59, FC-09-60).

Així mateix es compta amb un fragment de ceràmica pintada amb motius linials en vermell (FC-09-91)

Ceràmica Grisa Ibèrica

NMP = 14 (90 fragments)

Les peces atribuïbles a aquesta producció es limiten essencialment a gerrets bicònics i plats. En general presenten unes pastes molt variades, sempre reduïdes i de color gris plom fins al negre, que evidencien una procedència heterogènia, i amb un tipus formals similars als documentats a Burriac (Cabrera de Mar, Maresme)(GARCIA ET ALII 1988). Les formes identificades al jaciment són :

Gerrets bicònics ----- (FC-01-11, FC-01-12, FC-05-4, FC-05-5,
FC-05-6, FC-09-82, FC-09-83, FC-09-85,
FC-09-86, FC-09-87, FC-09-88).

Plats ----- (FC-09-80, FC-09-81)

Askos (?) ----- (FC-09-84)

Ceràmica a Mà Ibèrica

NMP = 30 (270 fragments)

S'han documentat les variants més conegudes d'aquesta ceràmica de cuina i emmagatzematge. Aquestes són :

Olles -----	(FC-05-9, FC-05-10, FC-09-11, FC-09-13, FC-09-26)
Tapadores d'olla -----	(FC-09-17, FC-09-18,FC-09-19,FC-09-20)
Plats-bols -----	(FC-05-13, FC-09-21, FC-09-22)
Tapadores de plats-bols -----	(FC-09-15)
Olla-Tenalla -----	(FC-05-15, FC-09-25)
Morter -----	(FC-09-42)

També s'han documentat fragments informes de panxa d'olla amb la superfície pentinada (FC-05-14,FC-09-30 a 32).

Ceràmica Comuna Romana

NMP = 3 (4 fragments)

S'han documentat els fragments d'un morter de pasta beix-groguenca, molt porosa, amb decoració d'ungulacions a la vora (FC-09-45), de filiació romana, identificat a jaciments de Tarragona com una producció local romanorepublicana (DUPRÉ 1993). També s'han conservat dos fragments d'una peça globular tancada, probablement un gerret, amb el mateix tipus de pasta (FC-09-46), així com un fragment de reduïda a torn (grollera)(FC-01-35).

Ceràmica de Vernís Negre

NMP = 12 (24 fragments)

Tota la ceràmica de vernís negre documentada al jaciment pertany exclusivament a les produccions anomenades Campaniana A Tardana i Campaniana B. Les formes identificades, molt fragmentàries, són atribuïbles majoritàriament a :

Lamboglia 5-7 (Campaniana B) -----	(FC-05-8, FC-09-96, FC-09-99, FC-09-100, FC-09-101).
Lamboglia 6 (Campaniana A-tardana) -----	(FC-09-95).
Lamboglia 27B (Campaniana A-tardana) -----	(FC-09-98).

Àmfora Itàlica

NMP = 3 (14 fragments)

S'han identificat alguns fragments atribuïbles a un un mínim de tres àmfors d'importació, totes de procedència suditàlica, entre els quals destaquen: una vora i el pivot d'una mateixa àmfora, forma Dressel 1C (FC-09-43 i 44), amb la pasta tipus DB.

Dòlia

NMP = 4 (87 fragments)

El fragments de dòlia documentats semblen pertànyer a un mínim de quatre peces, tot i que és possible deduir -a partir dels fragments informes- la presència de més peces d'aquest tipus. Les vores i els fons (FC-09-36 a 40) indiquen que es tracta de peces de gran capacitat, sobre els 150 cm d'alçada-amplada, i de factura clarament romana. Un fragment informe localitzat en un dels estrats de rebliment de la sitja porta dues lletres ibèriques grafitades *ante coctem* a la superfície externa (FC-04-1), atribuïbles probablement a la capacitat d'aquest recipient. És coneix un paral·lel procedent del Turó de Ca'n Olivé (Cerdanyola del Vallès, Vallès Occ.)(PÉREZ 1991).

7.3.2. Metall

Només s'ha localitzat un fragment de clau o grapa de ferro procedent de l'estrat de rebliment del toll (FC-09-110).

7.3.3. Material lític

S'han documentat abundants blocs de pedra, semidesbastats a cops, i alguns d'ells rubefactats, procedents dels estrats de rebliment de la sitja i del toll. Només s'ha identificat una peça d'indústria lítica consistent en una fitxa circular o tap, retallat a partir d'una llosa de pedra sorrenca vermella (FC-09-109).

7.3.4. Fauna

L'anàlisi de les escases restes faunístiques (tretze fragments), documenta una presència majoritària d'ovicaprins (OVCP-NMI=2), amb deu fragments, seguida pel bou (BOTA-NMI=1), amb dos fragments, i el porc (SUDO-NMI=1), amb un únic fragment.

7.4. Cronologia

Tots els materials arqueològics documentats presenten una cronologia d'època romanorepublicana. La ceràmica de vernís negre (Campaniana A tardana i Campaniana B) i l'àmfora itàlica (Dressel 1C) proporcionen una cronologia entre el darrer quart del segle II aC i la primera meitat del segle I aC, datació que s'adapta perfectament a la resta de materials de filiació ibèrica (GARCIA ET ALII 1988). Una datació entre el 100 i el 50 aC. seria la proposta de datació més coherent per al conjunt dels materials del jaciment.

7.5. Conclusió

L'excavació arqueològica ha documentat una sitja i un toll d'època romanorepublicana. La mateixa naturalesa dels materials -sobretot de la ceràmica- i de les estructures, determina l'existència d'un lloc d'habitació, una casa o granja, de filiació indígena ibèrica. Aquest jaciment és per tant un exemple dels llocs d'habitació rurals i dispersos del període ibèric final, ben documentats a altres parts de la Laietània ibèrica (GARCIA-PUJOL 1994). El poblat ibèric del Castell Castellar seria el nucli agrupat més proper i del qual dependria i, a l'igual que aquest jaciment, no sembla superar la seva vida més enllà de mitjans del segle I aC. Aquest fet l'hem d'associar a l'inici de les activitats econòmiques de la *mansio* romanorepublicana de Arrago (La Salut-Sabadell), cap a mitjans del segle I aC (COLL ET ALII 1993b). Singularment, a tot el terme municipal de Castellar del Vallès no s'han documentat restes d'època romana tardorepublicana i imperial a cap jaciment, fet que indica la marginalitat de la conca alta del riu Ripoll davant dels nous patrons econòmics romans.

8. EL FORN DE RAIG

8.1. Situació i antecedents

El jaciment es localitza en un camp de garrofers graonats en feixes, a les immediacions de l'edifici homònim. Aquest es troba emplaçat a 362 metres sobre el nivell del mar.

El jaciment va ser identificat a finals de la dècada dels anys vuitanta, constant amb N° 24 a l'"Inventari del Patrimoni Arqueològic" del terme municipal de Castellar del Vallès.

8.2. Les estructures

En aquest jaciment no s'han documentat estructures. En concret es trobava emplaçat en una feixa on es documentaren dos nivells arqueològics: un nivell superficial (UE.02), on es documentaren fragments de ceràmica prehistòrica mesclats amb abundants deixalles (ceràmica, vidre, metall...) de la primera meitat del segle XX, abocats allí amb cendres per abonar els garrofers. Per sota d'aquest nivell superficial es documentà un segon nivell (UE.03), en contacte amb el substrat geològic i amb una potència variable entre els 10 i els 50 centímetres, on es documentava la presència de ceràmica prehistòrica, lleugerament rodada, però sense intrusions modernes. La superfície on es localitzava la ceràmica abarcava una àrea de 21 m² (7x3 m.). A la resta de l'entorn no es va localitzar cap mena d'estructura ni material.

8.3. Els Materials

S'han documentat un total 90 elements arqueològics, dels que 87 fragments pertanyen a ceràmica (96,7%), dos a fauna (2,2%) i un a material lític (1,1%).

8.3.1. Ceràmica

S'han documentat 87 fragments de ceràmica atribuïbles a un número mínim de peces de 14 individus (NMP=14). En general es tracta de ceràmica elaborada a mà amb abundants retocs, i de superfície allisada.

La pasta és elaborada amb argiles molt poc depurades, amb abundant desgreixant de quars, presentant unes coloracions des dels vermells fins als marrons i als negres, fet que evidencia unes cuites mixtes, oxidants i reductores.

Entre les formes s'hi identifiquen les vores lleugerament exvasades, atribuïbles a tenalles o grans gerres (FR-03-1 a 5, FR-03-7 a 8 i FR-03-11). Algunes d'aquestes presenten nanses de mameló aplicades arran de vora (FR-03-1 i FR-03-2). Així mateix es documenta una vora exvasada que presenta un seguit d'incisions a la part externa del llavi (FR-03-4), i una vora amb un possible cordó llis (trencat) aplicat sota el llavi (FR-03-3).

L'únic fons documentat és de base plana (FR-03-11).

S'han documentat alguns fragments amb forma atribuïbles a peces de tamany petit o mitjà, entre les quals s'identifiquen dues vores exvasades (FR-03-6 i 9). Cal destacar la presència d'un fragment informe de ceràmica, de color negre, atribuïble a una peça de tamany petit o mitjà, amb la superfície externa decorada amb incisions en retícula, de filiació cultural Campaniforme o Epicampaniforme (FR-03-10).

8.3.2. Material lític

S'ha documentat un fragment d'enclusa de molí de vaivé elaborat en pedra sorrenca alòctona. Presenta la superfície útil repicada (FR-03-14).

8.3.3. Fauna

Només s'han documentat dos fragments de diàfasi no determinables procedents de la UE.03. (FR-03-12 i 13).

8.4. Cronologia

Malgrat el grau de fragmentació d'aquests materials i la seva descontextualització respecte a unes estructures, cal proposar una datació dins del període Calcolític (Campaniforme o Epicampaniforme), amb paral·lels idèntics al jaciment del Collet de Brics d'Ardèvol (Pinós, Solsonès)(CASTANY *ET ALII* 1992) o bé, a molt estirar, dins del Bronze Antic, moment en relació al qual les formes ceràmiques documentades al jaciment presenten més afinitats dins l'àmbit comarcal, com al Poliesportiu de la UAB (Cerdanyola del Vallès, Vallès Occ.)(FRANCÈS 1993).

8.5. Conclusió

Aquest jaciment, tot i la manca d'estructures, ha permès documentar un lloc d'habitació (destruït) a jutjar per la presència relativament abundant de tenalles. La seva datació dins un moment Calcolític-Bronze Antic no ofereix problemes, donada la continuïtat dels models ceràmics en aquest període (MARTIN 1990,1992). Aquest jaciment s'ha de posar en relació amb el jaciments propers de "Els Horts del Malcontent" i "La Vinya del Regalat" (COLL *ET ALII* 1993c), del mateix període cronològic i que, com aquest, es situen en terrasses al voltant del torrent de Colobriers, afluent del riu Ripoll. Probablement es tracti de llocs d'ocupació estable, formats per àmbits d'habitació (com demostren les tenalles d'emmagatzematge) espaiats i de petit tamany (21m² en el present cas), vertebrats mitjançant la vall d'un curs fluvial secundari, de relleus suaus, apte per a les activitats agropecuàries d'una comunitat de petites dimensions.

9. VALORACIÓ FINAL

Després d'analitzar els resultats de la intervenció arqueològica d'urgència realitzada aquests propassats mesos de juny i juliol a La Soleia del Cosidor, cal fer la següent valoració :

1. L'obertura d'un vial o carrer ha destruït part de les estructures arqueològiques allí ubicades (jaciment de ELS OLIVERARS DEL CASAL), com és el cas de les sitges parcialment seccionades, així com d'altres estructures abans esmentades. La superfície de tots els vials apareix ara rebaixada a nivell del substrat geològic, o totalment terraplenada, restant lliure d'estructures arqueològiques.
2. L'excavació arqueològica dels tres jaciments ha permès documentar l'existència d'un mas (Mas de Noguera, ss. XIII-XV), un lloc d'habitació rural ibèric (s.I aC.) i un jaciment prehistòric (Calcolític-Bronze Antic). A la resta dels solars ocupats per les parcel·les edificables no s'hi ha observat cap mena de testimoni arqueològic anterior als ss.XVIII-XIX.
3. Els jaciments documentats a LA SOLEIA DEL COSIDOR han aportat, doncs, coneixements substancials per entendre l'evolució del poblament al terme municipal de Castellar del Vallès.

10. BIBLIOGRAFIA

Barrachina, J.; Monreal, L. (1983) : ***El castell de Llinars del Vallès***. Publicacions de l'Abadia de Montserrat.

Castany, J.; Alsina, F.; Guerrero, Ll. (1992) : ***El Collet de Brics d'Ardèvol. Un hàbitat del calcolític a l'aire lliure*** a Memòries d'Intervencions Arqueològiques a Catalunya N° 2. Barcelona.

Coll, J. (1998) : ***L'Església Vella de Sant Menna. Estudi arqueològic d'una església parroquial al Vallès (ss.XI-XIV)***. Tesi de llicenciatura. Inèdita. 2 volums. UAB-Bellaterra.

Coll, J.; Molina, J.-A.; Roig, J. (1993a) : "Un nou forn de ceràmica grisa a Catalunya : La Vinya d'en Sant (Castellar del Vallès, Vallès Occ.)" a *IV Congrés d'Arqueologia Medieval Espanyola*. pp 833-840. Alacant.

Coll, J.; Molina, J.-A.; Roig, J. (1993b) : "El poblament protohistòric de la conca alta del riu Ripoll : de l'edat del ferro a la fi del món ibèric. Primeres dades" a *Limes*, N°3. pp. 41-52. Cerdanyola del Vallès.

Coll, J.M.; Molina, J.A.; Roig, J. (1993c) : "La Vinya del Regalat (Castellar del Vallès, Vallès OCC) : Un àmbit d'ús domèstic del calcolític-bronze antic (2000-1800 aC.)" a *Arraona* N°13. Tardor de 1993. pp 63-77. Sabadell.

Dupré, X. (1993) : "Un conjunt ceràmic d'època tardo-republicana procedent de la part alta de Tarragona" a *Homenatge a Miquel Tarradell*. Estudis Universitaris Catalans. pp 587-602. Barcelona.

Fauquet, J.; Florensa, F.; Garcia, G.; Moro, A.; Piera, J. (2000) : "Un abocament de ceràmiques en el fossat de la vila de Terrassa" a *I Congrés d'Arqueologia Medieval i Moderna de Catalunya. Actes*. pp 130-141. Igualada.

Francès, J. (1993) : "les estructures del bronze antic del poliesportiu de la UAB : primers resultats" a *Limes* N°3. pp 5-24. Cerdanyola del Vallès.

Garcia, J.; Pujol, J. (1994) : "El poblament ibèric dispers al Maresme central : l'exemple de Can Bada (Mataró), i el procés de romanització des de l'inici de la colonització agrícola fins al naixement d'Iluro" a *Laietania* N°9. pp 89-129. Mataró.

Garcia, J.; Miró, J.; Pujol, J. (1988) : "El dipòsit del sector occidental del poblat ibèric de Burriac (Cabrera de Mar, Maresme)" a *Laietania* N°4. Volum monogràfic. Mataró.

Martín, A. (1990) : "El neolític i el Calcolític al Vallès" a *Limes* N°0. pp 9-21. Cerdanyola del Vallès.

Martín,A. (1992) : **"Estrategia y culturas del neolítico final y calcolítico en Cataluña"** a *Actas del Congreso Aragón/Litoral Mediterráneo. Intercambios culturales durante la prehistoria*. pp 389-397. Zaragoza.

Pérez,S. (1991) : **"Estudi d'un grafit ibèric trobat al Turó de Ca'n Olivé (Cerdanyola del Vallès,Vallès Occidental)"** a *Limes* N°1. pp 134-136. Cerdanyola del Vallès.

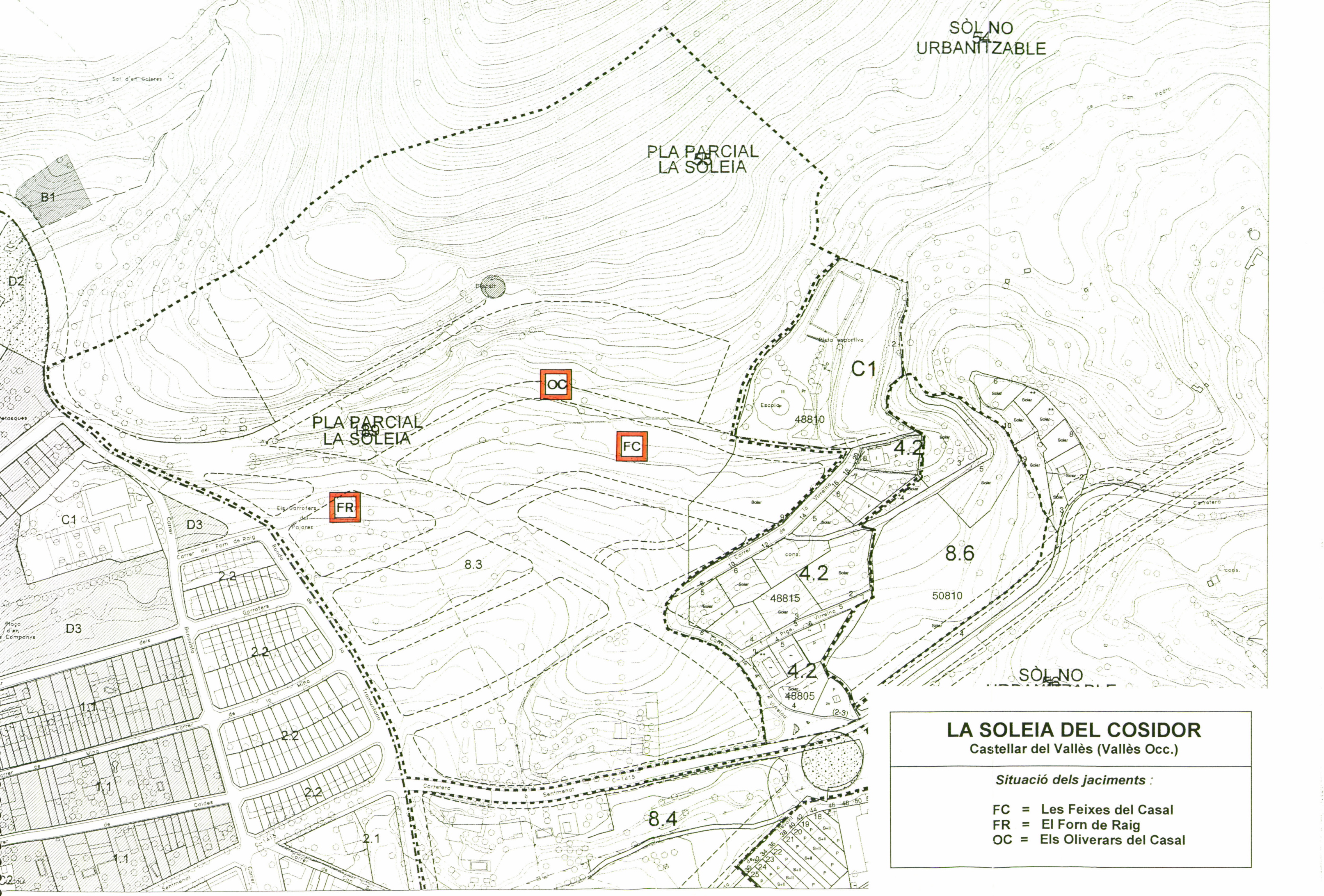
Pujades,J.; Subiranas,C. (2000) : **"La Domus d'Olivet (Canovelles). L'excavació i els materials arqueològics."** A *l Congrés d'Arqueologia Medieval i Moderna de Catalunya - Actes*. pp 400-413. Igualada.

Roig,J.; Coll,J-M.; Molina,J-A. (1995) : **"El Forn de la Vinya d'en Sant (Castellar del Vallès) i els contextos ceràmics del segle XIII al Vallès"** a *Arraona* N°17, tardor de 1995. pp. 9-36. Sabadell.

Vergés,A. (1974) : ***Història de Castellar del Vallès***. Pàg. 45.

* * *

ANNEX I
PLANIMETRIA



SÒL NO URBANITZABLE

PLA PARCIAL LA SOLEIA

PLA PARCIAL LA SOLEIA

OC

FC

FR

C1

8.6

8.3

4.2

SÒL NO

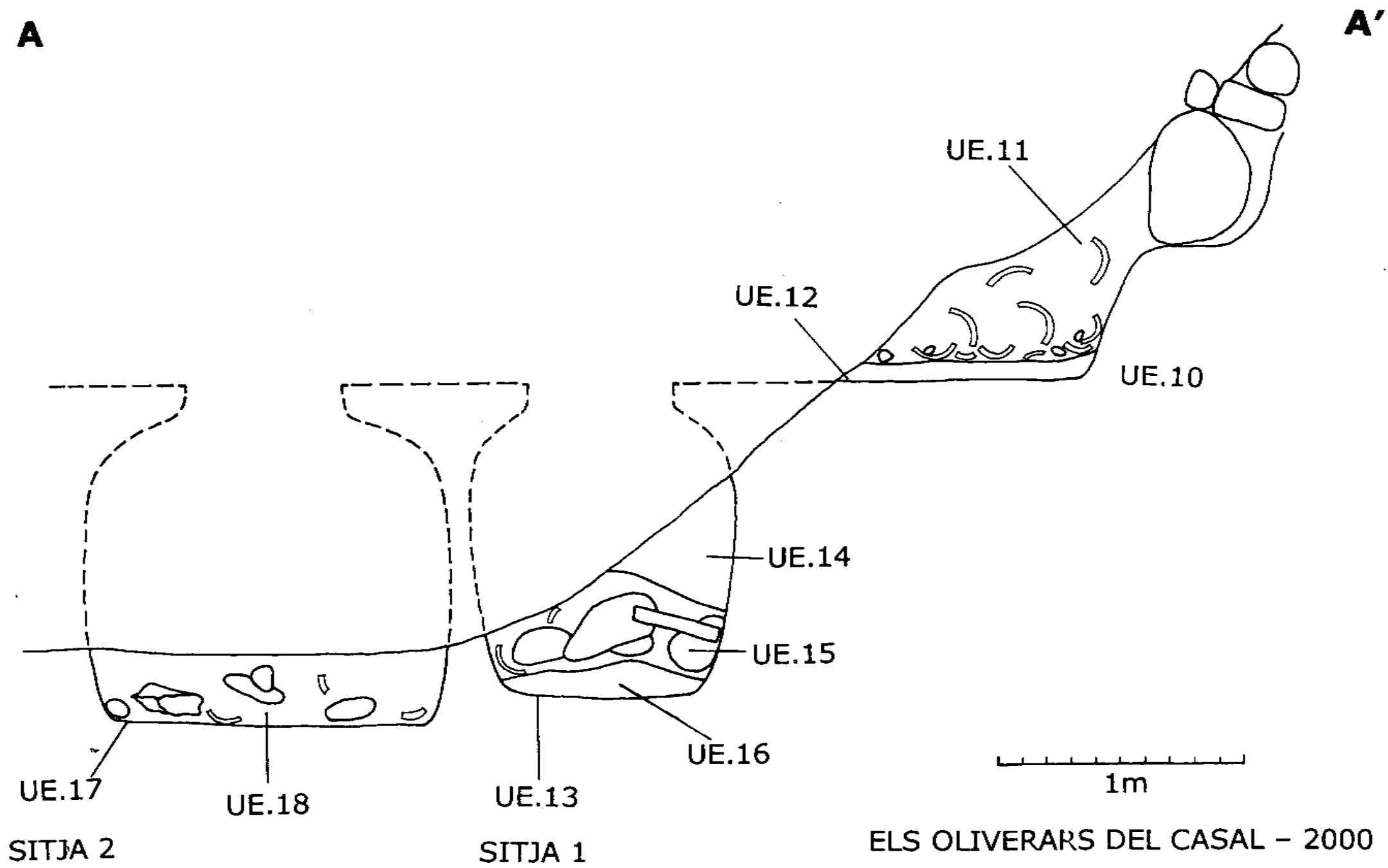
8.4

LA SOLEIA DEL COSIDOR

Castellar del Vallès (Vallès Occ.)

Situació dels jaciments :

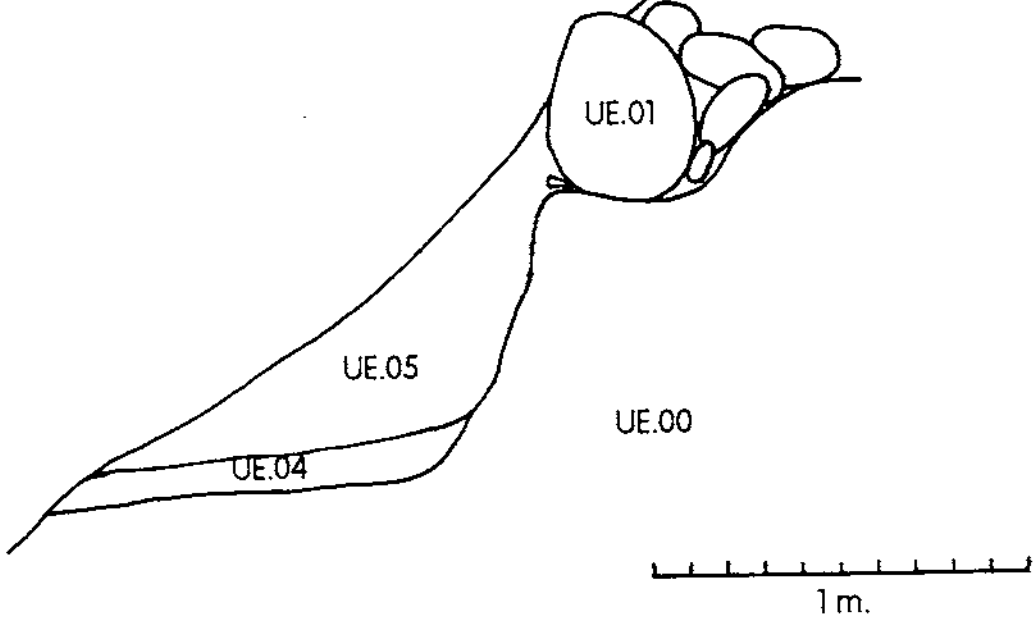
- FC = Les Feixes del Casal
- FR = El Forn de Raig
- OC = Els Oliverars del Casal



ELS OLIVERARS DEL CASAL - 2000

B

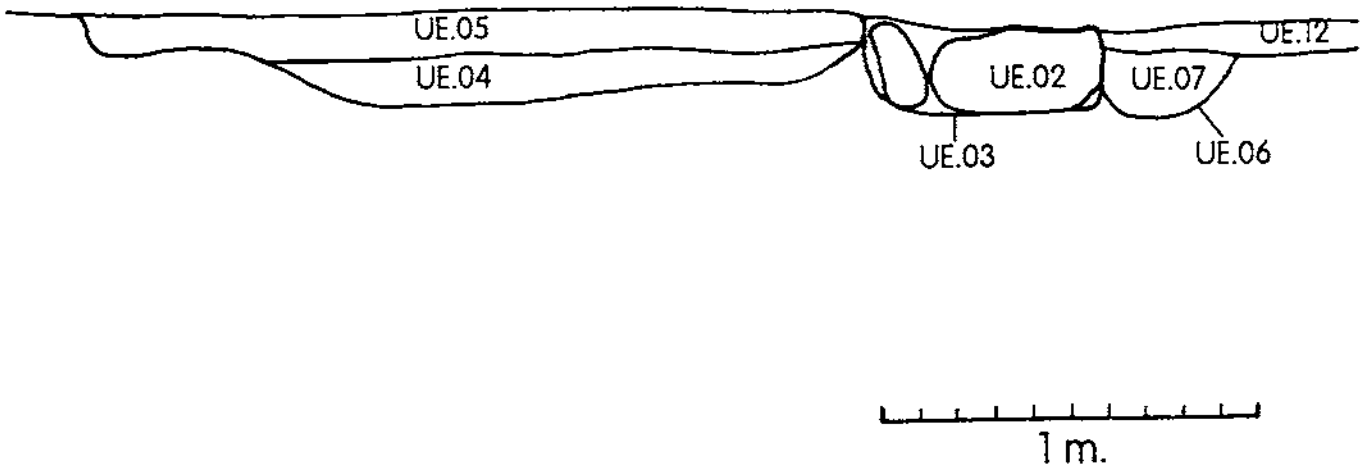
B'



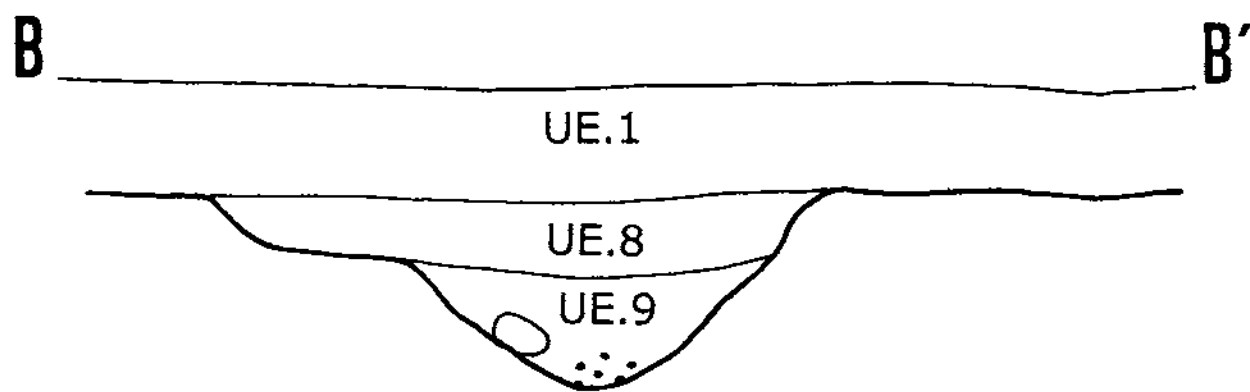
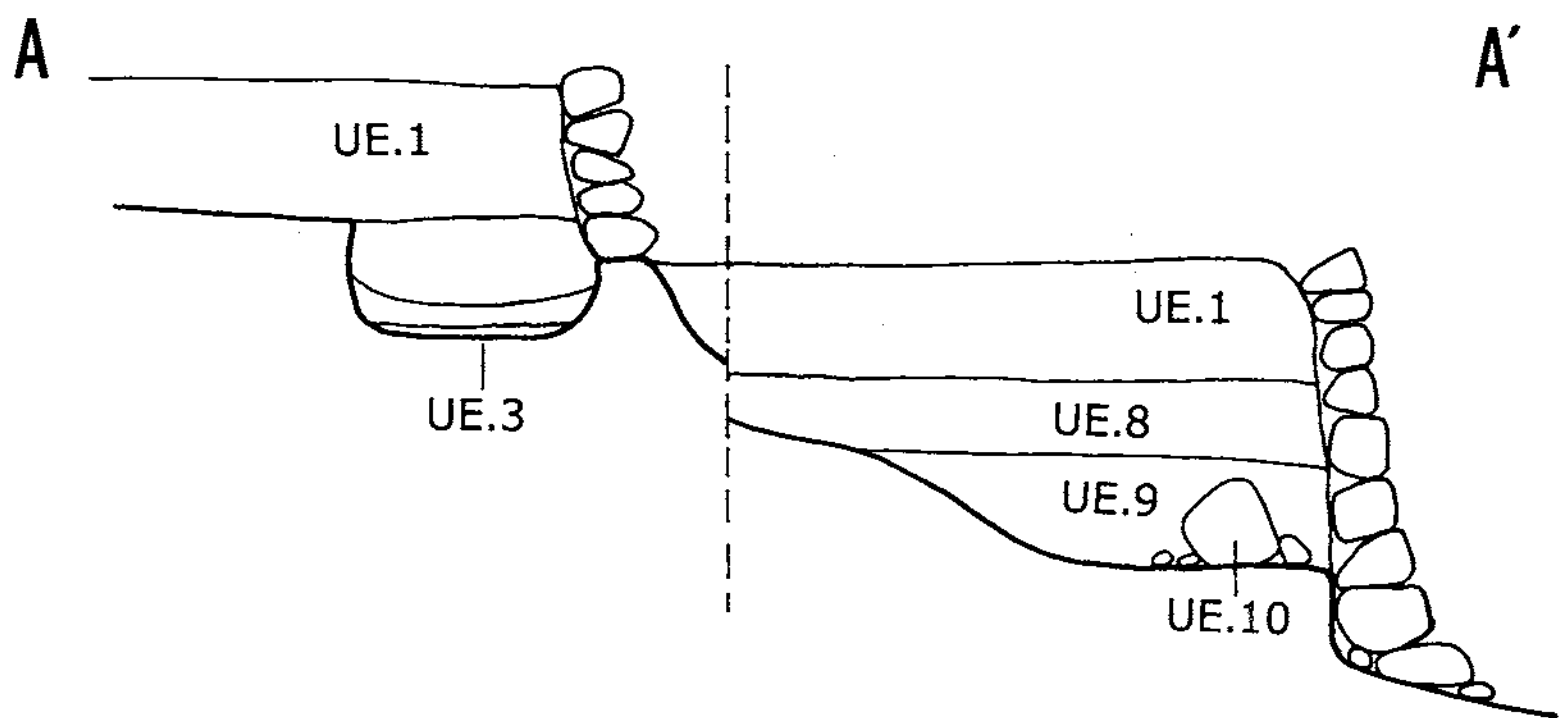
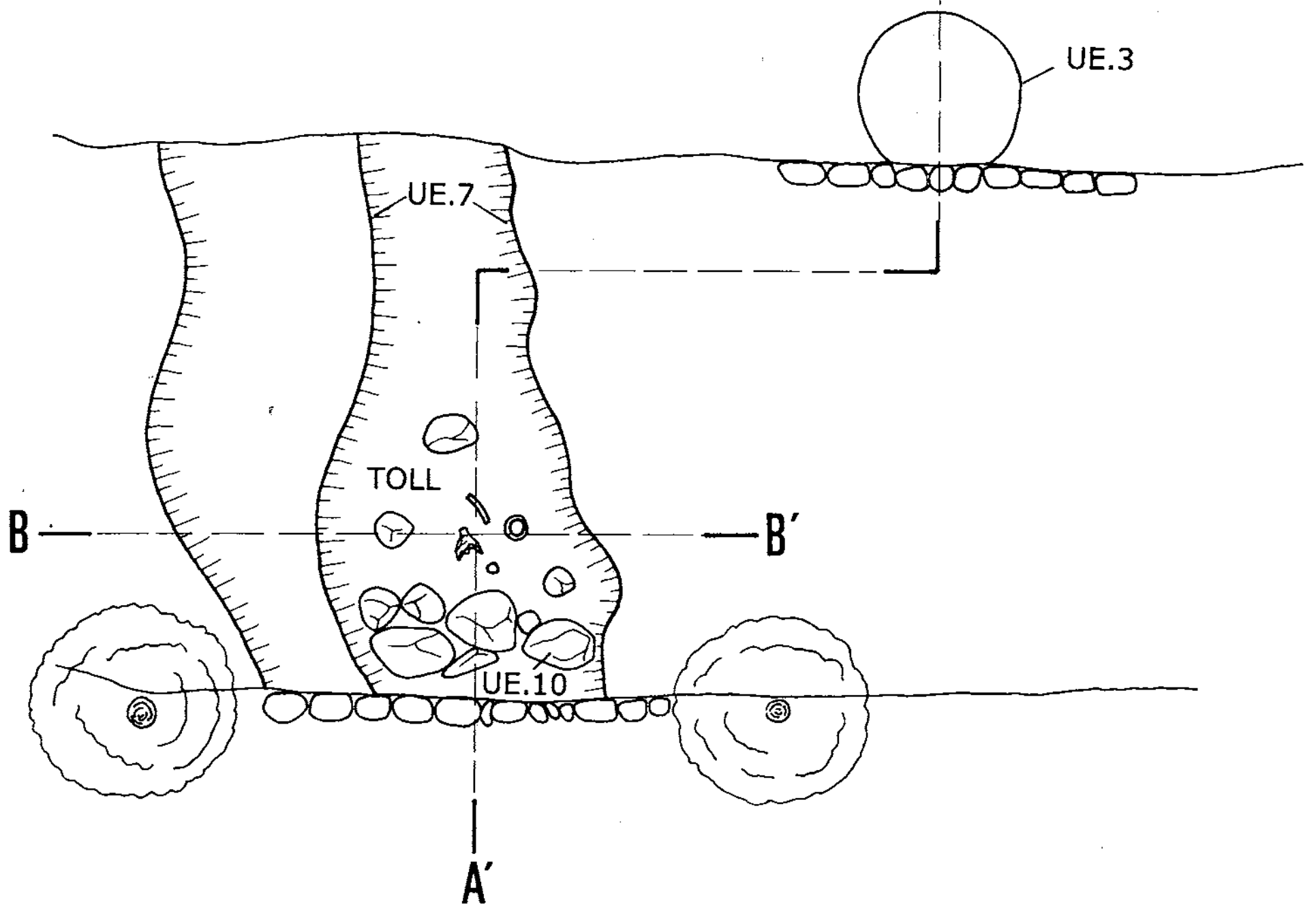
ELS OLIVERARS DEL CASAL - 2000

C

C'

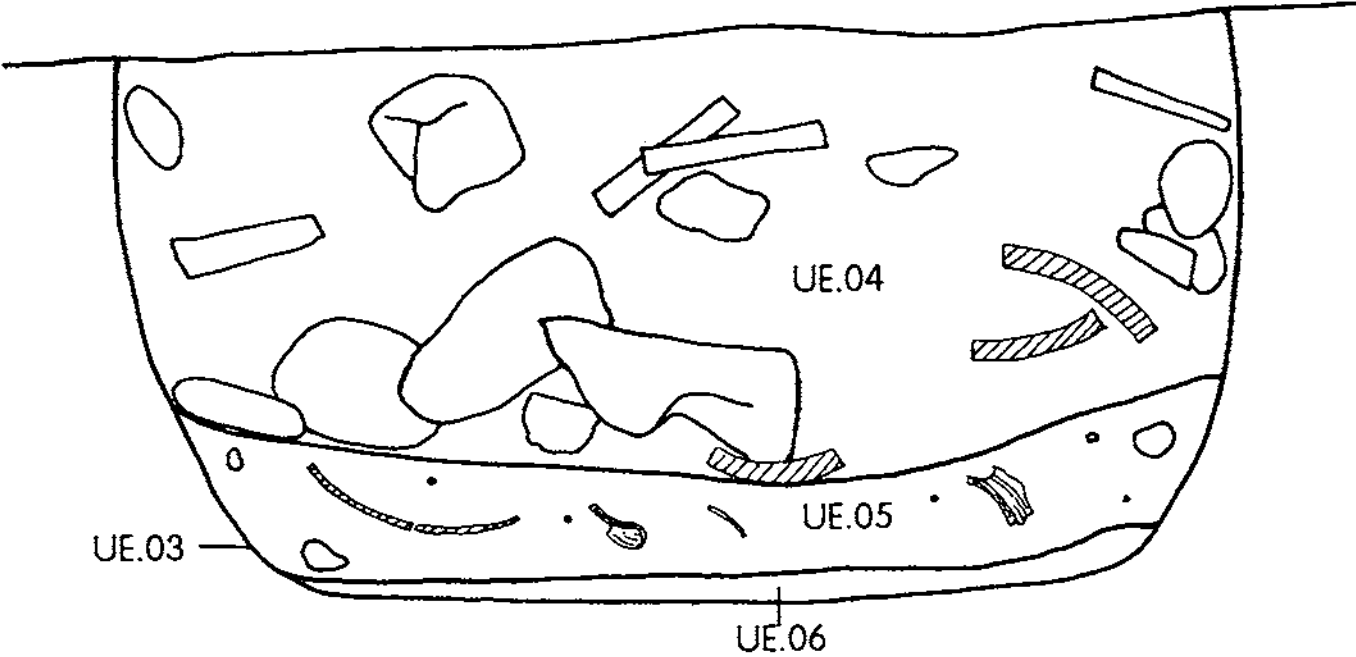


ELS OLIVERARS DEL CASAL - 2000



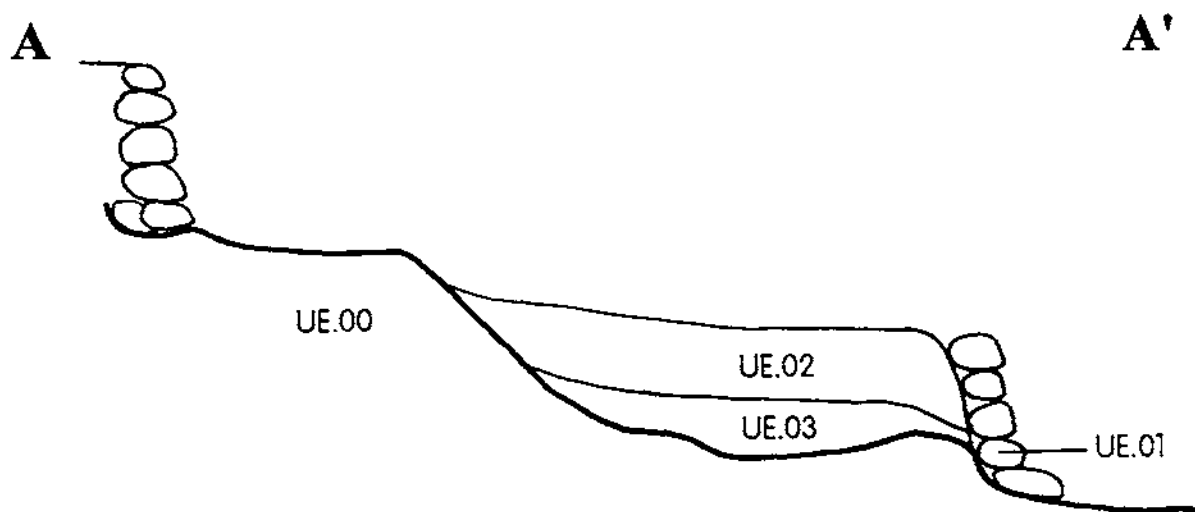
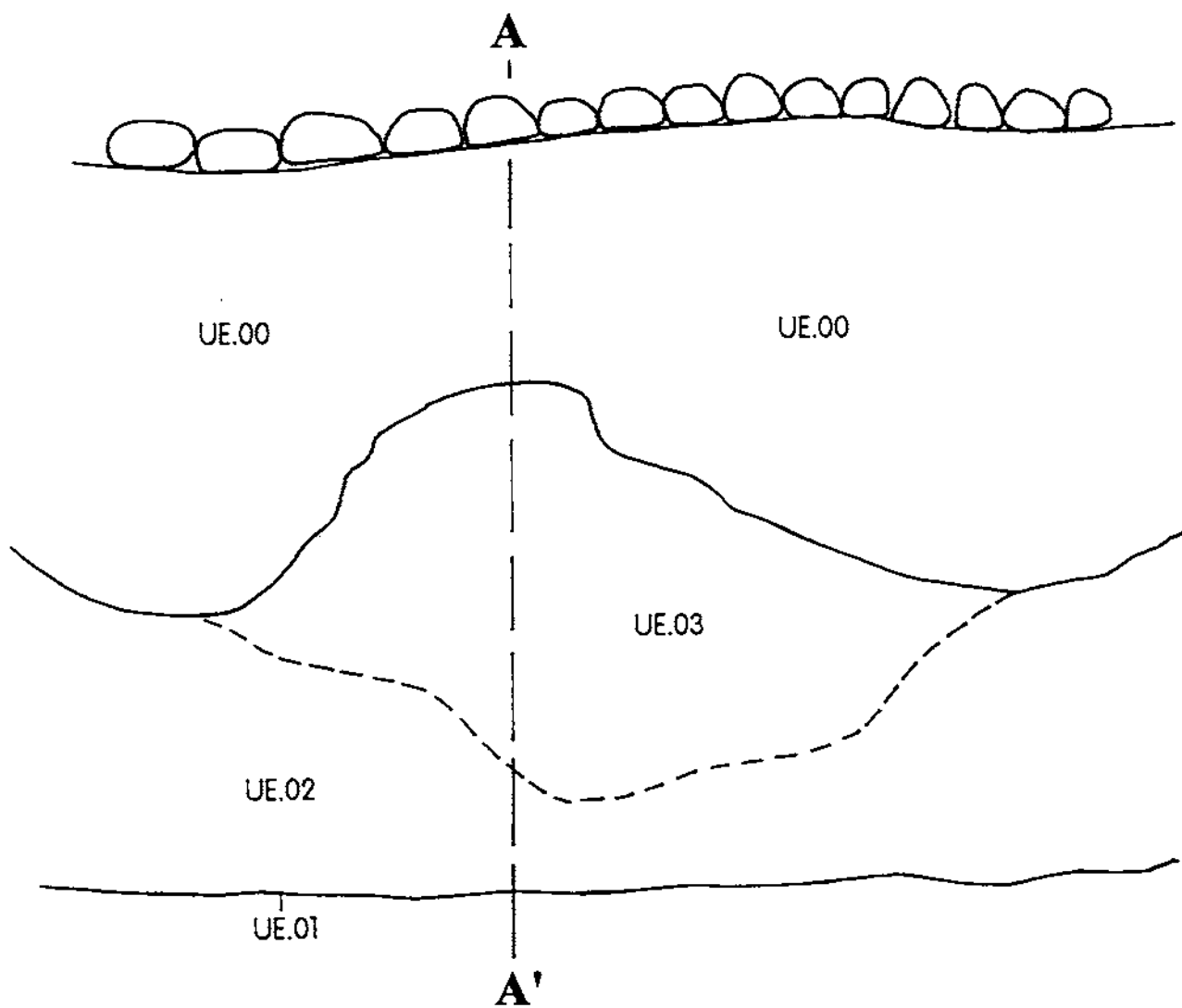
3m

SITJA IBÈRICA



1 m.

LES FEIXES DEL CASAL - 2000

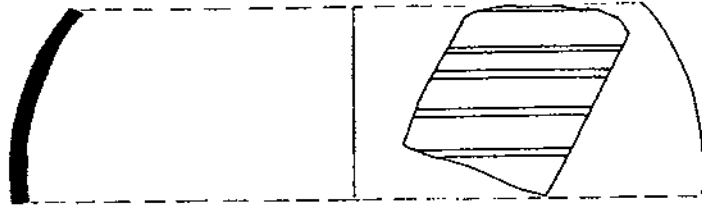


3 m.


EL FORN DE RAIG - 2000

ANNEX II

DIBUIX DEL MATERIAL ARQUEOLÒGIC




OC-14-1



OC-09-1

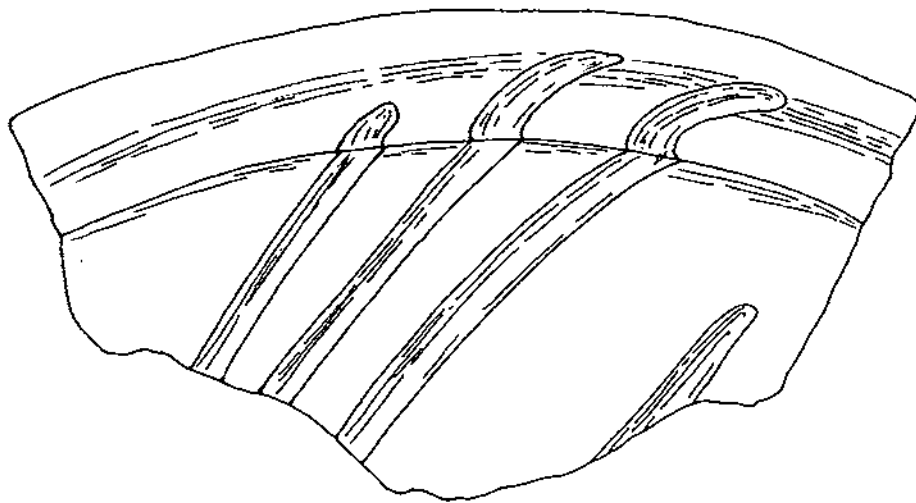
10 Cm.



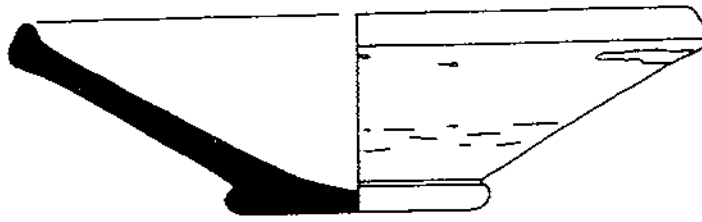
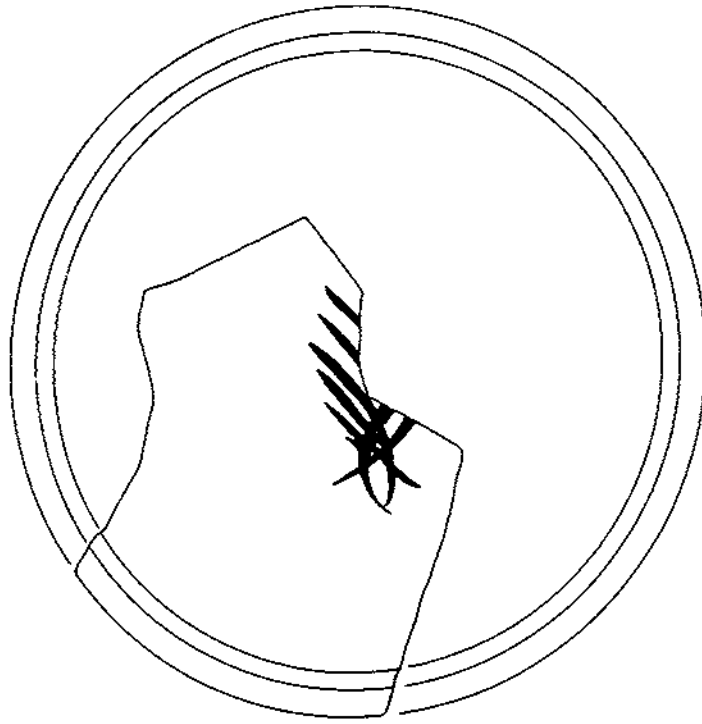
OC-15-1



5 Cm.



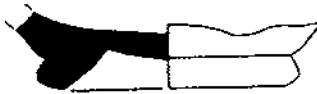
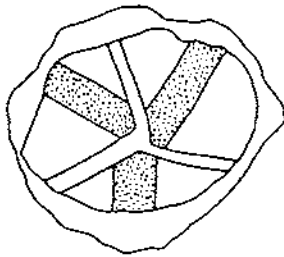
OC-15-2



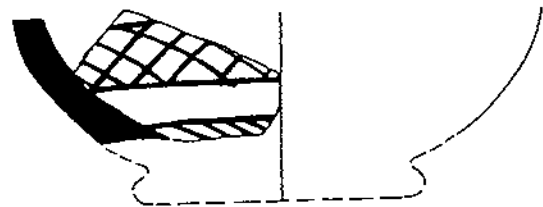
OC-12-1



5 Cm.



OC-12-2



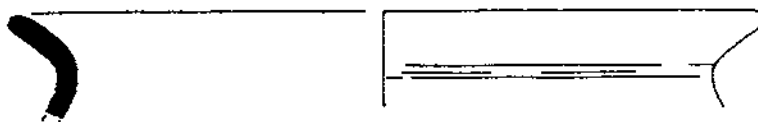
OC-12-3



OC-12-8



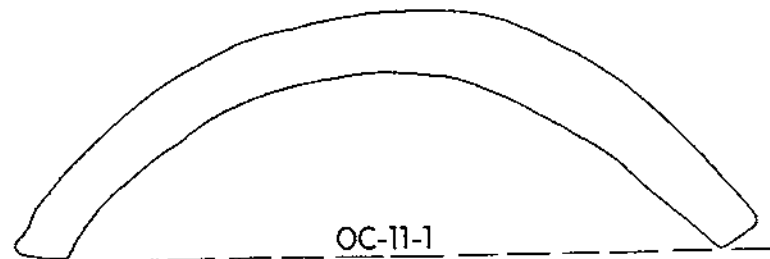
OC-12-7



OC-04-1



OC-SUP-5



OC-11-1



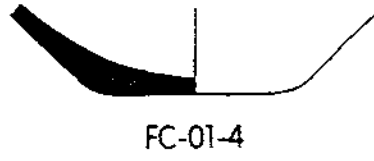
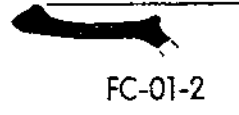
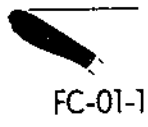
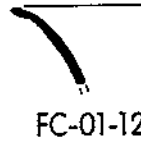
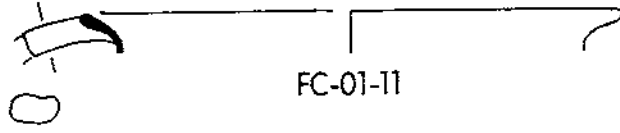
OC-05-2



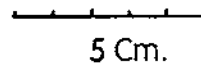
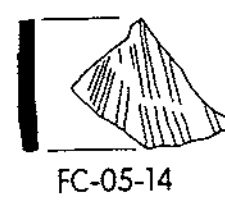
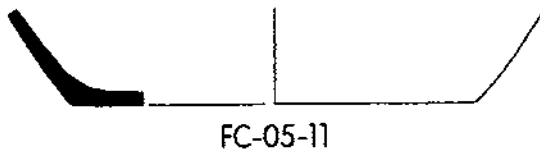
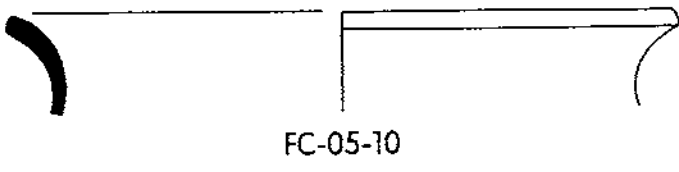
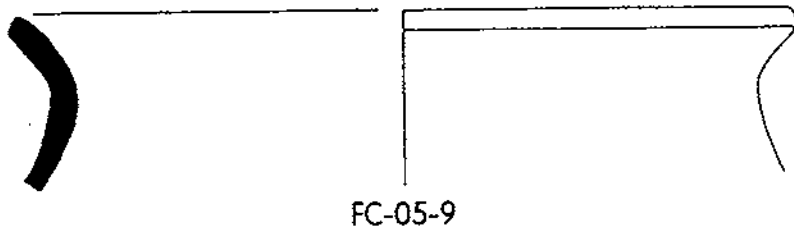
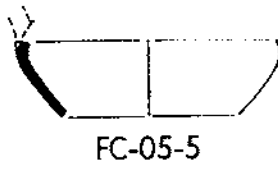
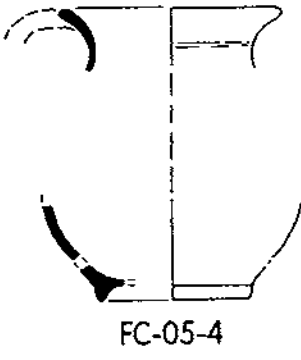
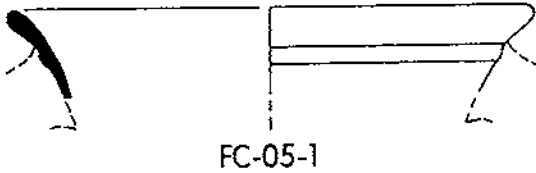
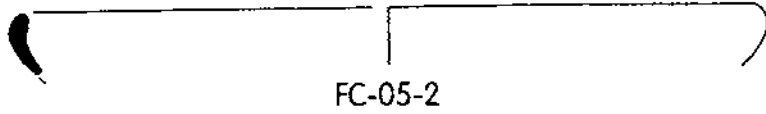
OC-05-1

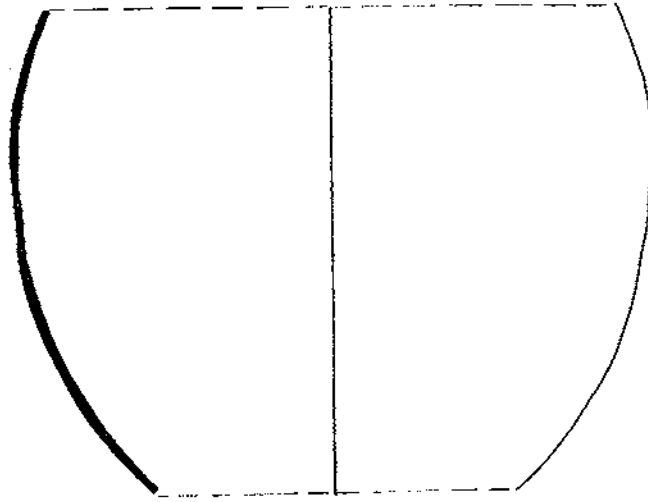


5 Cm.


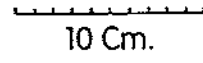


5 Cm.

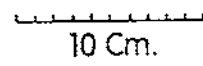


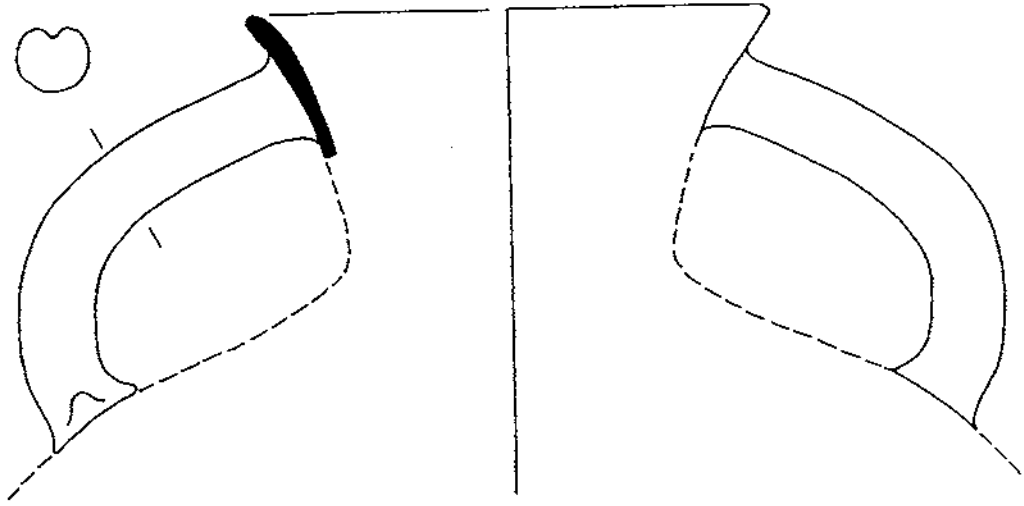


FC-05-15

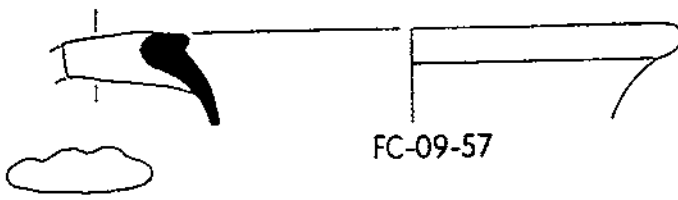
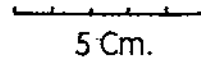


FC-04-1

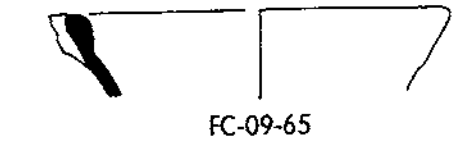




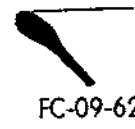
FC-09-56



FC-09-57



FC-09-65



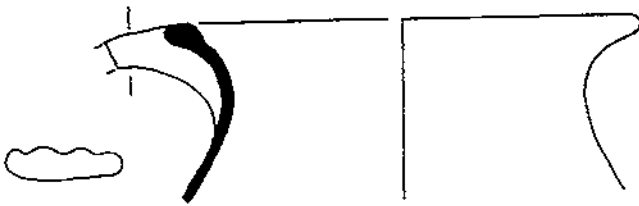
FC-09-62



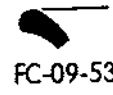
FC-09-61



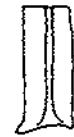
FC-09-63



FC-09-66



FC-09-53



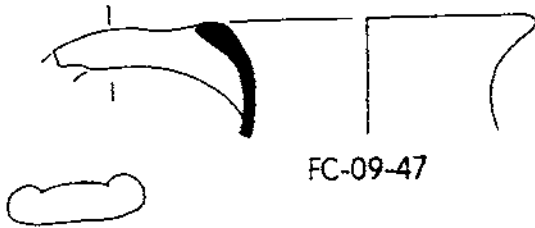
FC-09-54



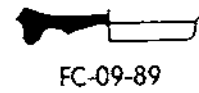
FC-09-60



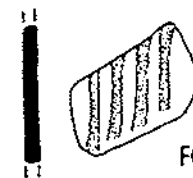
FC-09-59



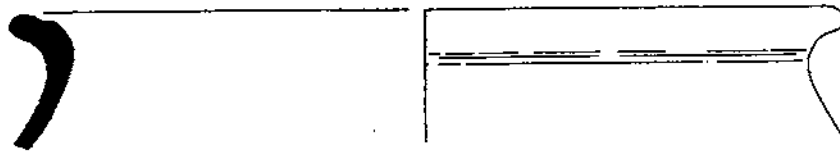
FC-09-47



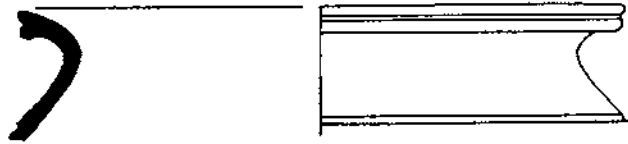
FC-09-89



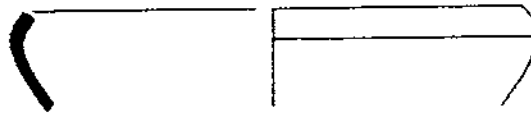
FC-09-91



FC-09-52



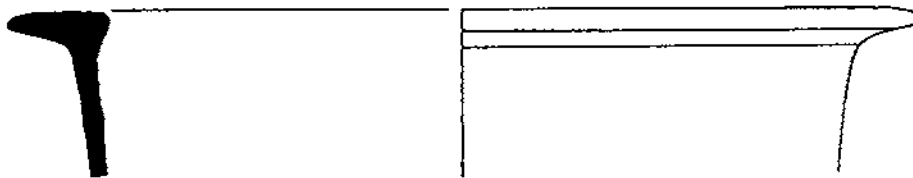
FC-09-51



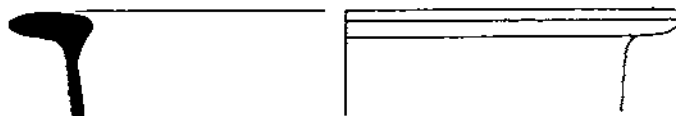
FC-09-58



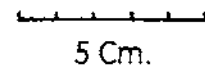
FC-09-50



FC-09-49




FC-09-48





FC-09-67



FC-09-68



FC-09-69



FC-09-70



FC-09-71




FC-09-72



FC-09-73



FC-09-74



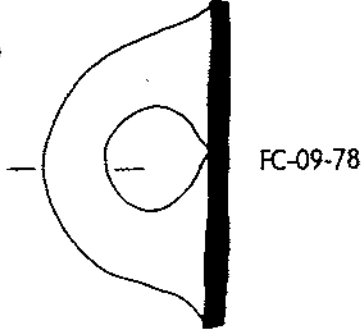
FC-09-75



FC-09-76



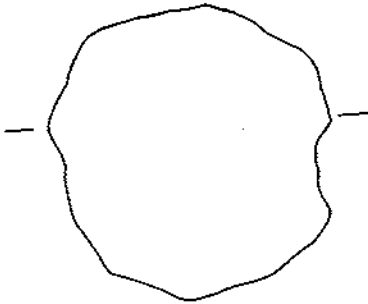
FC-09-77



FC-09-78



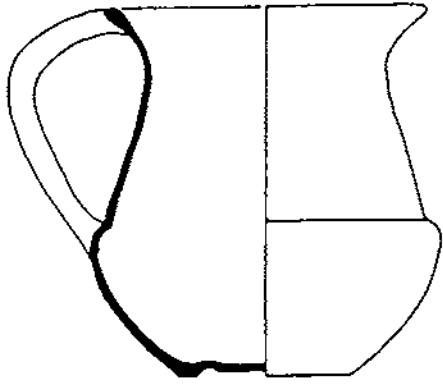
5 Cm.



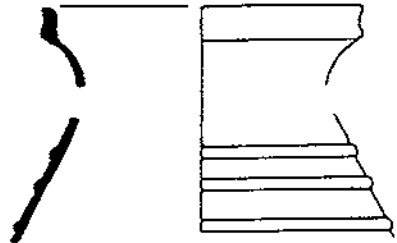
FC-09-109



FC-09-110



FC-09-83



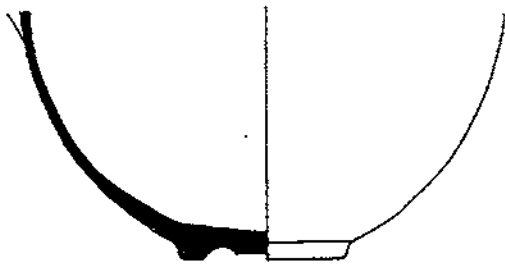
FC-09-87



FC-09-85



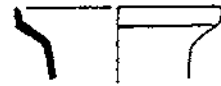
FC-09-86



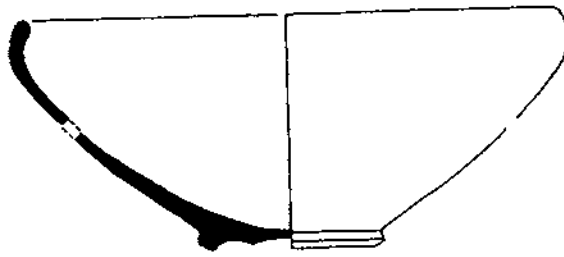
FC-09-82



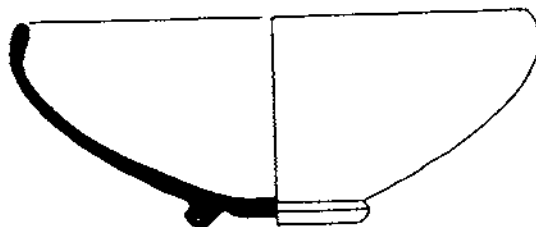
FC-09-88




FC-09-84



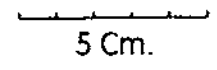
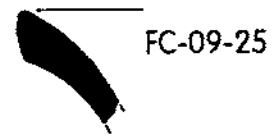
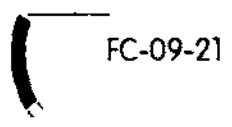
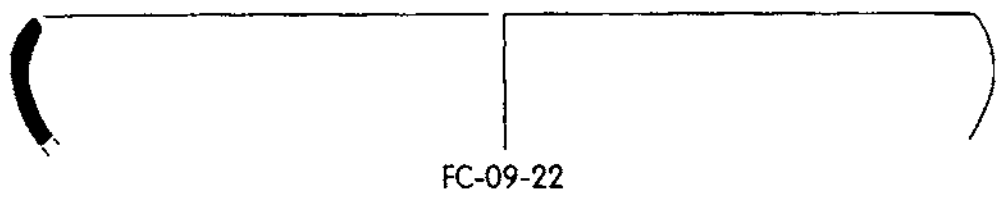
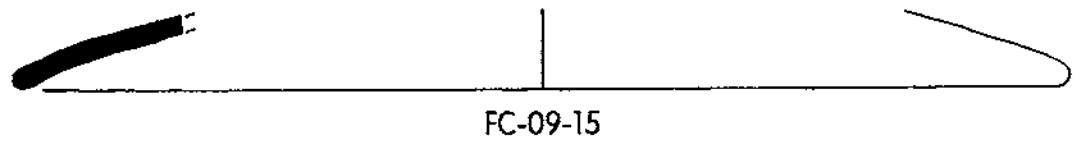
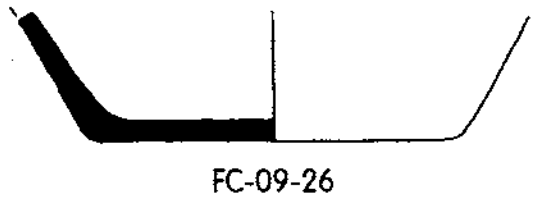
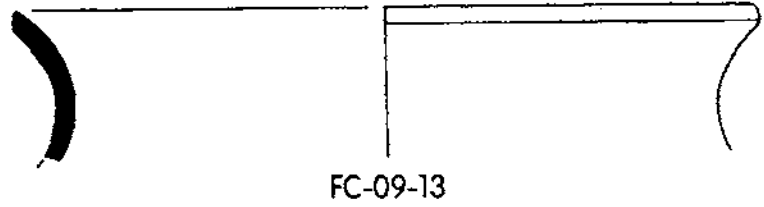
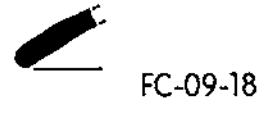
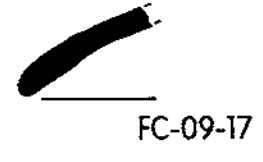

FC-09-81

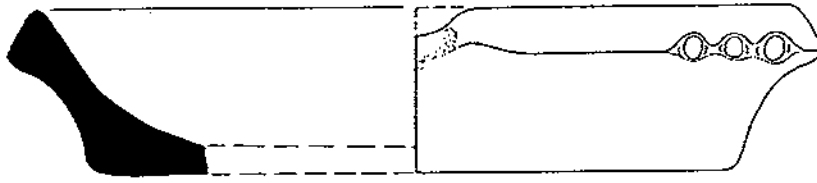


FC-09-80



5 Cm.



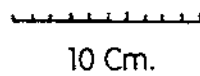
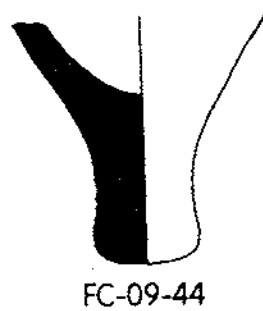
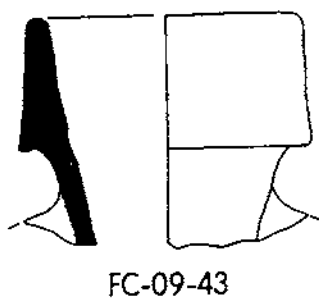
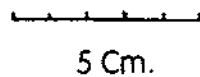
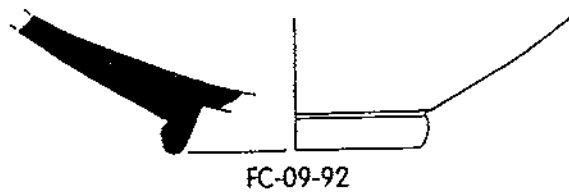
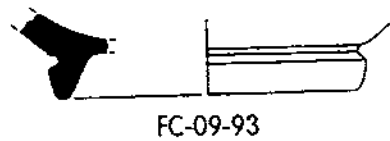
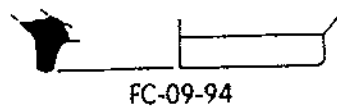
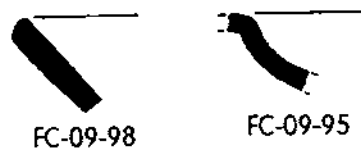
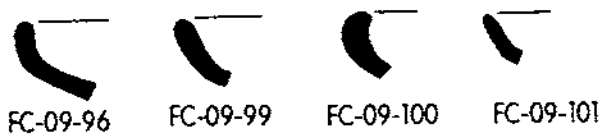


FC-09-42



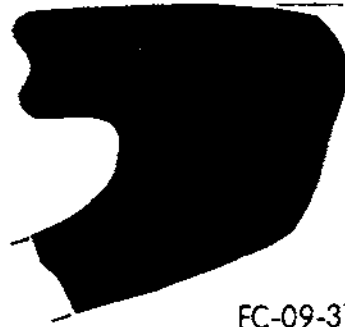
FC-09-45

10 Cm.





FC-09-39



FC-09-37



FC-09-38




FC-09-36




5 Cm.



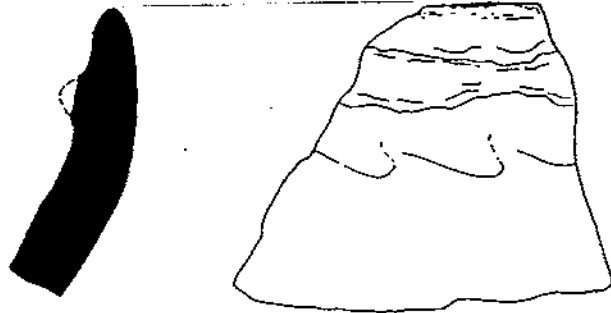
FC-09-40



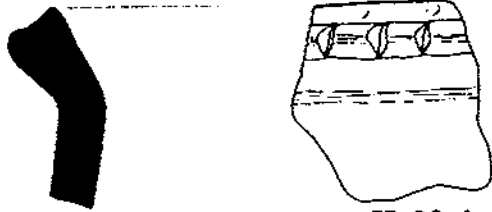
FR-03-1



FR-03-2



FR-03-3



FR-03-4



FR-03-5



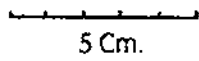
FR-03-6



FR-03-7



FR-03-8



FR-03-9



FR-03-10



FR-03-11

ANNEX III

FITXES D'UNITATS ESTRATIGRÀFIQUES

ELS OLIVERARS DEL CASAL

Castellar del Vallès (Vallès Occ.) 2000

Fitxa d'Unitat Estratigràfica			UE : 00
Sector:	Fase:	Cronologia:	
DEFINICIÓ :	Substrat geològic		
DESCRIPCIÓ :	Substrat geològic format per esquistos rogencs disgregats , alternats amb capes d'argiles quaternaries.		
MATERIAL DIRECTOR :			
SEQUÈNCIA FÍSICA :	Igual a		Equivalent a
	Rebleix a		Es reblert per
	Cobreix a		Es cobert per
	Talla a		Tallat per
	Es recolza a		Se li recolza
	S'entrega a		Se li entrega

Fitxa d'Unitat Estratigràfica			UE : 01	
Sector: Àmbit 1	Fase: I	Cronologia:		
DEFINICIÓ :	Fonamentació			
DESCRIPCIÓ :	Fonamentació del mur nord de l'àmbit 1, elaborat amb grans blocs de pedra, sense desbastar, lligats amb argila plàstica. Alhora actuà com a mur de contenció de la feixa on s' assentà la paret.			
MATERIAL DIRECTOR :				
SEQUÈNCIA FÍSICA :	Igual a		Equivalent a	
	Rebleix a		Es reblert per	
	Cobreix a		Es cobert per	05
	Talla a		Tallat per	
	Es recolza a	02	Se li recolza	04
	S'entrega a	02	Se li entrega	

Fitxa d'Unitat Estratigràfica			UE : 02	
Sector: Àmbits 1-2	Fase: I	Cronologia:		
DEFINICIÓ :	Mur.			
DESCRIPCIÓ :	Paret de pedra. Elaborada amb carreus i pedres, lleugerament escairats, i desbastats, amb les cares treballades situades a la cara vista de la paret, mitjançant la tècnica d' <i>opus emplecton</i> . Les pedres eren lligades mitjançant argila. La primera filada del mur (fonamentació) era elaborada amb grans blocs de pedra lleugerament desbastats a cops de maseta.			
MATERIAL DIRECTOR :				
SEQUÈNCIA FÍSICA :	Igual a		Equivalent a	
	Rebleix a	03	Es reblert per	
	Cobreix a		Es cobert per	05
	Talla a		Tallat per	
	Es recolza a		Se li recolza	04,07,09,11,12
	S'entrega a		Se li entrega	01,10

ELS OLIVERARS DEL CASAL

Castellar del Vallès (Vallès Occ.) 2000

Fitxa d'Unitat Estratigràfica			UE : 03
Sector: Àmbits 1-2	Fase: I	Cronologia:	
DEFINICIÓ :	Rasa de fonamentació.		
DESCRIPCIÓ :	Rasa de fonamentació del mur u.e. 02. Excavada al substrat geològic i de secció rectangular.		
MATERIAL DIRECTOR :			
SEQUÈNCIA FÍSICA :	Igual a		Equivalent a
	Rebleix a		Es reblert per 02
	Cobreix a		Es cobert per
	Talla a		Tallat per
	Es recolza a		Se li recolza
	S'entrega a		Se li entrega

Fitxa d'Unitat Estratigràfica			UE : 04
Sector: Àmbit 1	Fase: I	Cronologia:	
DEFINICIÓ :	Estrat		
DESCRIPCIÓ :	Estrat de paviment documentat a l'interior de l'àmbit 1, consistent en una capa de dos a tres centímetres de gruix, d'argila premsada, dipositada directament sobre el substrat geològic.		
MATERIAL DIRECTOR :	Ceràmica comuna medieval		
SEQUÈNCIA FÍSICA :	Igual a		Equivalent a
	Rebleix a		Es reblert per
	Cobreix a	00	Es cobert per 05
	Talla a		Tallat per
	Es recolza a	02	Se li recolza
	S'entrega a		Se li entrega

Fitxa d'Unitat Estratigràfica			UE : 05
Sector: Àmbit 1	Fase: III	Cronologia: 1775-1800	
DEFINICIÓ :	Estrat		
DESCRIPCIÓ :	Estrat de terres generades durant la conversió de l'entorn del jaciment en feixes. Terres de conreu graonades mitjançant feixes, amb aportacions molt puntuals de material associat.		
MATERIAL DIRECTOR :	Ceràmica polícroma d'Alicora (fragment de plat de la sèrie de "El Ramito").		
SEQUÈNCIA FÍSICA :	Igual a		Equivalent a
	Rebleix a		Es reblert per
	Cobreix a	01,02,04,11	Es cobert per
	Talla a		Tallat per
	Es recolza a		Se li recolza
	S'entrega a		Se li entrega

ELS OLIVERARS DEL CASAL

Castellar del Vallès (Vallès Occ.) 2000

Fitxa d'Unitat Estratigràfica			UE : 06
Sector: Àmbit 2	Fase: I	Cronologia:	
DEFINICIÓ :	Retall		
DESCRIPCIÓ :	Retall oval elaborat al substrat geològic. Nomès tenia una profunditat de 20 centímetres respecte al sòl de l'àmbit 2.		
MATERIAL DIRECTOR :			
SEQÜENCIA FISICA :	Igual a		Equivalent a
	Rebleix a		Es reblert per 07
	Cobreix a		Es cobert per 12
	Talla a	00,03	Tallat per
	Es recolza a		Se li recolza
	S'entrega a	02	Se li entrega

Fitxa d'Unitat Estratigràfica			UE : 07
Sector: Àmbit 2	Fase: I	Cronologia: s.XIII	
DEFINICIÓ :	Estrat		
DESCRIPCIÓ :	Estrat de rebliment del retall u.e. 06. Compost per argilles sorrenques, molt disgregades, amb pocs fragments de ceràmica associats.		
MATERIAL DIRECTOR :	Ceràmica comuna medieval		
SEQÜENCIA FISICA :	Igual a		Equivalent a
	Rebleix a	06	Es reblert per
	Cobreix a		Es cobert per 12
	Talla a		Tallat per
	Es recolza a	02	Se li recolza
	S'entrega a		Se li entrega

Fitxa d'Unitat Estratigràfica			UE : 08
Sector: Àmbit 2	Fase: I	Cronologia:	
DEFINICIÓ :	Retall		
DESCRIPCIÓ :	Retall elaborat al substrat geològic, de forma oval irregular. Nomès tenia una profunditat de 30 centímetres respecte al nivell de sòl original de l'àmbit 2.		
MATERIAL DIRECTOR :			
SEQÜENCIA FISICA :	Igual a		Equivalent a
	Rebleix a		Es reblert per 09
	Cobreix a		Es cobert per 12
	Talla a	00, 03	Tallat per
	Es recolza a		Se li recolza
	S'entrega a	03	Se li entrega

ELS OLIVERARS DEL CASAL

Castellar del Vallès (Vallès Occ.) 2000

Fitxa d'Unitat Estratigràfica			UE : 09	
Sector: Àmbit 2	Fase: I	Cronologia: s.XIII		
DEFINICIÓ :	Estrat			
DESCRIPCIÓ :	Estrat de rebilment del retall u.e. 08. Compost per sorres molt diagregades i fragments de ceràmica.			
MATERIAL DIRECTOR :	Ceràmica comuna medieval (fragments d'una tenalla).			
SEQÜÈNCIA FÍSICA :	Igual a		Equivalent a	
	Rebleix a	08	Es reblert per	
	Cobreix a		Es cobert per	12
	Talla a		Tallat per	
	Es recolza a	02	Se li recolza	
	S'entrega a		Se li entrega	

Fitxa d'Unitat Estratigràfica			UE : 10	
Sector: Àmbit 2	Fase: I	Cronologia:		
DEFINICIÓ :	Retall			
DESCRIPCIÓ :	Retall del substrat geològic per tal de conformar un espai rectangular, un àmbit d'habitació, del que la seva paret nord era constituïda directament pel desnivell del substrat geològic respecte a la resta de l'àmbit.			
MATERIAL DIRECTOR :				
SEQÜÈNCIA FÍSICA :	Igual a		Equivalent a	
	Rebleix a		Es reblert per	
	Cobreix a		Es cobert per	
	Talla a	00	Tallat per	
	Es recolza a		Se li recolza	11,12
	S'entrega a	02	Se li entrega	

Fitxa d'Unitat Estratigràfica			UE : 11	
Sector: Àmbit 2	Fase: II	Cronologia: c. 1400		
DEFINICIÓ :	Estrat			
DESCRIPCIÓ :	Estrat de destrucció de l'àmbit 2, conformat per un nivell de teules, trencades, mesclades amb alguna pedra i arglles de consistència plàstica. Cap de les teules era sencera. No s'observava cap nivell de cendres. La disposició de les teules indicava un abandonament i espoll de les restes aprofitables de la coberta.			
MATERIAL DIRECTOR :	Teules			
SEQÜÈNCIA FÍSICA :	Igual a		Equivalent a	
	Rebleix a		Es reblert per	
	Cobreix a	12	Es cobert per	05
	Talla a		Tallat per	
	Es recolza a	02,10	Se li recolza	
	S'entrega a		Se li entrega	

ELS OLIVERARS DEL CASAL

Castellar del Vallès (Vallès Occ.) 2000

Fitxa d'Unitat Estratigràfica			UE : 12	
Sector: Àmbit 2	Fase: II	Cronologia: s.XIV-c.1400		
DEFINICIÓ :	Estrat			
DESCRIPCIÓ :	Estrat de paviment elaborat amb argila piconada, en el qual es trobaven mesclats alguns fragments de ceràmica. No superava els cinc centímetres de gruix. Era diposat per anivellar les irregularitats de la superfície de l'àmbit 2.			
MATERIAL DIRECTOR :	Ceràmica vidrada baixmedieval (vaixel·la de taula de producció valenciana i catalana).			
SEQUÈNCIA FÍSICA :	Igual a		Equivalent a	
	Rebleix a		Es reblert per	
	Cobreix a	00,06,07,08,09,13,14	Es cobert per	11
	Talla a		Tallat per	
	Es recolza a	02,10	Se ll recolza	
	S'entrega a		Se ll entrega	

Fitxa d'Unitat Estratigràfica			UE : 13	
Sector: Àmbit 2	Fase: I	Cronologia: s.XIII		
DEFINICIÓ :	Sitja			
DESCRIPCIÓ :	Sitja excavada al substrat geològic. De cos troncocònic i fons pla. No s'observava cap mena de revestiment a les seves parets internes. Era reblerta per tres nivells : un nivell superior u.e.14, un nivell mig u.e. 15, i un nivell inferior u.e. 16.			
MATERIAL DIRECTOR :				
SEQUÈNCIA FÍSICA :	Igual a		Equivalent a	
	Rebleix a		Es reblert per	14,15,16
	Cobreix a		Es cobert per	12
	Talla a	00	Tallat per	
	Es recolza a		Se ll recolza	
	S'entrega a		Se ll entrega	

Fitxa d'Unitat Estratigràfica			UE : 14	
Sector: Àmbit 2	Fase: I	Cronologia: 2ª meitat s.XIII		
DEFINICIÓ :	Estrat			
DESCRIPCIÓ :	Estrat superior de rebliment de la sitja 1. Era format per sorres grises i alguns fragments de ceràmica.			
MATERIAL DIRECTOR :	Ceràmica oxidant a torn (fragments d'una alfàbia)			
SEQUÈNCIA FÍSICA :	Igual a		Equivalent a	
	Rebleix a	13	Es reblert per	
	Cobreix a	15	Es cobert per	12
	Talla a		Tallat per	
	Es recolza a		Se ll recolza	
	S'entrega a		Se ll entrega	

ELS OLIVERARS DEL CASAL

Castellar del Vallès (Vallès Occ.) 2000

Fitxa d'Unitat Estratigràfica			UE : 15	
Sector: Àmbit 2	Fase: I	Cronologia: s.XIII		
DEFINICIÓ :	Estrat			
DESCRIPCIÓ :	Estrat mig de rebliment de la sitja 1. Era format per gran blocs de pedra, mesclats amb terra i sorra de consistència tova, associats a alguns fragments de ceràmica i pedra de moli hidràulic.			
MATERIAL DIRECTOR :	Ceràmica comuna medieval (fragments d'una olla)			
SEQUÈNCIA FÍSICA :	Igual a		Equivalent a	
	Rebleix a	13	Es reblert per	
	Cobreix a	16	Es cobert per	14
	Talla a		Tallat per	
	Es recolza a		Se li recolza	
	S'entrega a		Se li entrega	

Fitxa d'Unitat Estratigràfica			UE : 16	
Sector: Àmbit 2	Fase: I	Cronologia: s.XIII		
DEFINICIÓ :	Estrat			
DESCRIPCIÓ :	Estrat inferior de rebliment de la sitja 1. Era compost per argiles plàstiques mesclades amb sorra, entre les que s'hi conservaven bocins de carbó vegetal, ceràmica i unes possibles granes per determinar.			
MATERIAL DIRECTOR :	Ceràmica comuna medieval.			
SEQUÈNCIA FÍSICA :	Igual a		Equivalent a	
	Rebleix a	13	Es reblert per	
	Cobreix a		Es cobert per	15
	Talla a		Tallat per	
	Es recolza a		Se li recolza	
	S'entrega a		Se li entrega	

Fitxa d'Unitat Estratigràfica			UE : 17	
Sector: Àmbit 2	Fase: I	Cronologia: s. XIII		
DEFINICIÓ :	Sitja			
DESCRIPCIÓ :	Sitja 2 excavada al substrat geològic. Només se'n conservava la meitat inferior, ja que havia estat seccionada per l'obertura d'un vial del pla urbanístic. El fons era pla. Contenia un únic nivell de rebliment, la u.e. 18.			
MATERIAL DIRECTOR :				
SEQUÈNCIA FÍSICA :	Igual a		Equivalent a	
	Rebleix a		Es reblert per	18
	Cobreix a		Es cobert per	
	Talla a	00	Tallat per	
	Es recolza a		Se li recolza	
	S'entrega a		Se li entrega	

ELS OLIVERARS DEL CASAL

Castellar del Vallès (Vallès Occ.) 2000

Fitxa d'Unitat Estratigràfica			UE : 18
Sector: Àmbit 2	Fase: I	Cronologia: s.XIII	
DEFINICIO :	Estrat		
DESCRIPCIO :	Estrat de rebliment de la sitja 2. Era compost per clapes d'argila mesclades amb sorres, de consistència dura. Mesclat amb això s'hi documentaren abundants fragments de teula, a més de ceràmica i carbons vegetals.		
MATERIAL DIRECTOR :			
SEQUÈNCIA FÍSICA :	Igual a		Equivalent a
	Rebleix a	17	Es reblert per
	Cobreix a		Es cobert per
	Talla a		Tallat per
	Es recolza a		Se li recolza
	S'entrega a		Se li entrega

LES FEIXES DEL CASAL

Castellar del Vallès (Vallès Occ.) 2000

Fitxa d'Unitat Estratigràfica				UE : 00
Sector:	Fase:	Cronologia:		
DEFINICIÓ :	Substrat geològic			
DESCRIPCIÓ :	Substrat geològic d'argiles quaternaries.			
MATERIAL DIRECTOR :				
SEQÜÈNCIA FÍSICA :	Igual a		Equivalent a	
	Rebleix a		Es reblert per	
	Cobreix a		Es cobert per	01,02
	Talla a		Tallat per	03
	Es recolza a		Se li recolza	02
	S'entrega a		Se li entrega	

Fitxa d'Unitat Estratigràfica				UE : 01
Sector:	Fase:	Cronologia:		
DEFINICIÓ :	Estrat			
DESCRIPCIÓ :	Estrat de terres de conreu, remenat sistemàticament fins 20 anys enrere. Compost per argiles quaternaries del substrat geològic. S'hi documenten alguns materials ceràmics de diverses èpoques.			
MATERIAL DIRECTOR :				
SEQÜÈNCIA FÍSICA :	Igual a		Equivalent a	
	Rebleix a		Es reblert per	
	Cobreix a	00,02,03,08	Es cobert per	
	Talla a		Tallat per	
	Es recolza a		Se li recolza	02
	S'entrega a		Se li entrega	

Fitxa d'Unitat Estratigràfica				UE : 02
Sector:	Fase:	Cronologia:		
DEFINICIÓ :	Mur de contenció			
DESCRIPCIÓ :	Marge de pedra seca que conforma la feixa de conreu on es localitza el jaciment. Elaborat amb pedres, d'entre les quals destaquen les lloses i blocs de sorrenca vermella, procedents d'un aflorament geològic localitzat a 20 metres del jaciment.			
MATERIAL DIRECTOR :				
SEQÜÈNCIA FÍSICA :	Igual a		Equivalent a	
	Rebleix a		Es reblert per	
	Cobreix a	00	Es cobert per	01
	Talla a	03	Tallat per	
	Es recolza a	00,01	Se li recolza	
	S'entrega a		Se li entrega	

LES FEIXES DEL CASAL

Castellar del Vallès (Vallès Occ.) 2000

Fitxa d'Unitat Estratigràfica			UE : 03
Sector: Sitja	Fase:	Cronologia: Època Romanorepublicana (s.I a.C.).	
DEFINICIÓ :	Sitja		
DESCRIPCIÓ :	Sitja de perfil globular i fons aplanat, de mitjanes dimensions (145 cm. Ø), de la que només se'n conservaven 75 cm. de potència en alçat. No presentava cap mena de tractament de les superfícies internes.		
MATERIAL DIRECTOR :	Ceràmica ibèrica a torn i a mà. Ceràmica de vernís negre (Campaniana B) i Dolia		
SEQUÈNCIA FÍSICA :	Igual a		Equivalent a
	Rebleix a		Es reblert per 04,05 i 06
	Cobreix a		Es cobert per 01
	Talla a		Tallat per 02
	Es recolza a		Se li recolza
	S'entrega a		Se li entrega

Fitxa d'Unitat Estratigràfica			UE : 04
Sector: Sitja	Fase:	Cronologia: Època Romanorepublicana (s.I a.C.)	
DEFINICIÓ :	Estrat de rebliment		
DESCRIPCIÓ :	Estrat superior de rebliment de la sitja 1, compost per argiles vermelles, de consistència dura i abundants blocs de pedra de sorrenca vermella. Presència de material arqueològic associat.		
MATERIAL DIRECTOR :	Fragments informes de tres Dolia, un d'ells amb dues lletres ibèriques grafitades "ante coctern".		
SEQUÈNCIA FÍSICA :	Igual a		Equivalent a
	Rebleix a	03	Es reblert per
	Cobreix a	06	Es cobert per
	Talla a		Tallat per
	Es recolza a		Se li recolza
	S'entrega a		Se li entrega

Fitxa d'Unitat Estratigràfica			UE : 05
Sector: Sitja	Fase:	Cronologia: Època Romanorepublicana (s.I a.C.).	
DEFINICIÓ :	Estrat de rebliment		
DESCRIPCIÓ :	Estrat mig de rebliment de la sitja 1 compost per argiles vermelles i alguns blocs i lloses de pedra sorrenca vermella. Presència de petits punts i bocins de carbonets vegetals per tot l'estrat. Presència d'abundants materials ceràmics i fauna, tots molt fragmentats.		
MATERIAL DIRECTOR :	Ceràmica ibèrica a torn i a mà. Ceràmica de vernís negre (Campaniana B).		
SEQUÈNCIA FÍSICA :	Igual a		Equivalent a
	Rebleix a	03	Es reblert per
	Cobreix a	06	Es cobert per 04
	Talla a		Tallat per
	Es recolza a		Se li recolza
	S'entrega a		Se li entrega

LES FEIXES DEL CASAL

Castellar del Vallès (Vallès Occ.) 2000

Fitxa d'Unitat Estratigràfica			UE : 06	
Sector: Sitja	Fase:	Cronologia: Època Romanorepublicana (s.l.a.C.).		
DEFINICIÓ :	Estrat de reblliment			
DESCRIPCIÓ :	Estrat inferior, localitzat al fons de la sitja 1, format per argiles vermelles de consistència molt dura. Sense presència de cap altre tipus d'element. Probablement es tracti d'un estrat de degradació natural de les superfícies de la sitja, format amb anterioritat a la colmatació antròpica dels estrats u.e. 04 i 05.			
MATERIAL DIRECTOR :				
SEQUÈNCIA FÍSICA :	Igual a		Equivalent a	
	Rebleix a	03	Es rebllert per	
	Cobreix a		Es cobert per	05
	Talla a		Tallat per	
	Es recolza a		Se li recolza	
	S'entrega a		Se li entrega	

Fitxa d'Unitat Estratigràfica			UE : 07	
Sector: Toll	Fase:	Cronologia: Època Romanorepublicana (s.l.a.C.).		
DEFINICIÓ :	Xaragall - Toll			
DESCRIPCIÓ :	Xaragall en forma de V, localitzat a escassos metres de la sitja 1, d'origen probablement natural, i reaprofitat com a <u>toll</u> en època ibèrica, mitjançant la construcció d'un muret (UE.10), elaborat amb grans blocs de pedra dipositats al mig del torrent.			
MATERIAL DIRECTOR :				
SEQUÈNCIA FÍSICA :	Igual a		Equivalent a	
	Rebleix a		Es rebllert per	08, 09
	Cobreix a		Es cobert per	10
	Talla a	00	Tallat per	
	Es recolza a		Se li recolza	10
	S'entrega a		Se li entrega	

Fitxa d'Unitat Estratigràfica			UE : 08	
Sector: Toll	Fase:	Cronologia: Època Romanorepublicana (s.l.a.C.).		
DEFINICIÓ :	Estrat de reblliment			
DESCRIPCIÓ :	Estrat superior de reblliment del toll u.e. 07. Era compost per una nivell de sorres carbonatades amb abundant presència de grava i pedretes. Coloració negra i marronosa. Presència d'escassos materials arqueològics. La seva aparença i forma indicaven una formació natural causada per sediments aportats pel mateix xaragall.			
MATERIAL DIRECTOR :	Escassos fragment de ceràmica ibèrica a torn.			
SEQUÈNCIA FÍSICA :	Igual a		Equivalent a	
	Rebleix a	07	Es rebllert per	
	Cobreix a	09	Es cobert per	01
	Talla a		Tallat per	
	Es recolza a	10	Se li recolza	
	S'entrega a		Se li entrega	

LES FEIXES DEL CASAL

Castellar del Vallès (Vallès Occ.) 2000

Fitxa d'Unitat Estratigràfica			UE : 09	
Sector: Toll	Fase:	Cronologia: Època Romanorepublicana (s.l.a.C.).		
DEFINICIÓ :	Estrat de reblliment			
DESCRIPCIÓ :	Estrat de reblliment del toll u.e. 07. Era format per un potent estrat, de més de 50 cm. de potència, compost de sorres granítiques (sauló descompost) i lleugerament carbonatades, amb abundants materials arqueològics associats, amb algunes peces de ceràmica molt senceres, que indicaven una formació molt ràpida d'aquest estrat.			
MATERIAL DIRECTOR :	Ceràmica ibèrica a torn i a mà. Ceràmica de vernís negre (Campaniana A i B), àmfora itàlica (Dressel 1C) i Dòlia.			
SEQUÈNCIA FÍSICA :	Igual a		Equivalent a	
	Rebleix a	07	Es rebllert per	
	Cobreix a	10	Es cobert per	08
	Talla a		Tallat per	
	Es recolza a		Se ll recolza	
	S'entrega a		Se ll entrega	

Fitxa d'Unitat Estratigràfica			UE : 10	
Sector: Toll	Fase:	Cronologia: Època Romanorepublicana (s.l.a.C.).		
DEFINICIÓ :	Mur de contenció			
DESCRIPCIÓ :	Mur de contenció del toll. Elaborat amb gran rierencs de més de 50 cm. de llarg, pedres escalrades i algunes graves. No s'observava cap mena de revestiment, si bé part de la UE.09 presentava clapes d'argila potser provinents de la descomposició de la capa d'impermeabilització (totalment necessària) del muret.			
MATERIAL DIRECTOR :				
SEQUÈNCIA FÍSICA :	Igual a		Equivalent a	
	Rebleix a		Es rebllert per	
	Cobreix a	07	Es cobert per	09
	Talla a		Tallat per	
	Es recolza a	07	Se ll recolza	
	S'entrega a		Se ll entrega	

EL FORN DE RAIG

Castellar del Vallès (Vallès Occ.) 2000

Fitxa d'Unitat Estratigràfica			UE : 00	
Sector:	Fase:	Cronologia:		
DEFINICIÓ :	Substrat geològic			
DESCRIPCIÓ :	Substrat geològic del terreny on es localitza el jaciment, format per una capa de tortorà de gruix variable que aflora en molts punts de l'indret.			
MATERIAL DIRECTOR :				
SEQUÈNCIA FÍSICA :	Igual a		Equivalent a	
	Rebleix a		Es reblert per	
	Cobreix a		Es cobert per	01,02,03
	Talla a		Tallat per	
	Es recolza a		Se li recolza	01
	S'entrega a		Se li entrega	

Fitxa d'Unitat Estratigràfica			UE : 01	
Sector:	Fase:	Cronologia: Època contemporània		
DEFINICIÓ :	Mur de contenció.			
DESCRIPCIÓ :	Marge de pedra seca de la feixa on es localitza el jaciment. Aquest és elaborat amb pedres de l'entorn disposades en sec.			
MATERIAL DIRECTOR :				
SEQUÈNCIA FÍSICA :	Igual a		Equivalent a	
	Rebleix a		Es reblert per	
	Cobreix a	00	Es cobert per	02
	Talla a		Tallat per	
	Es recolza a	00,02 i 03	Se li recolza	
	S'entrega a		Se li entrega	

Fitxa d'Unitat Estratigràfica			UE : 02	
Sector:	Fase:	Cronologia:		
DEFINICIÓ :	Estrat.			
DESCRIPCIÓ :	Nivell de terres superficial, compost per terres de conreu, amb un gruix que oscil·la entre els 30 i 50 cm. segons el lloc.			
MATERIAL DIRECTOR :	Porcellana.			
SEQUÈNCIA FÍSICA :	Igual a		Equivalent a	
	Rebleix a		Es reblert per	
	Cobreix a	00,01 i 03	Es cobert per	
	Talla a		Tallat per	
	Es recolza a		Se li recolza	01
	S'entrega a		Se li entrega	

EL FORN DE RAIG

Castellar del Vallès (Vallès Occ.) 2000

Fitxa d'Unitat Estratigràfica		UE : 03		
Sector:		Fase:		
		Cronologia: període Calcolític - Bronze Antic		
DEFINICIÓ :	Estrat			
DESCRIPCIÓ :	Nivell de terres disposat directament sobre el substrat geològic, compost per argiles vermelles, de textura sorrenca, amb material arqueològic associat. Presència de pedres disperses per tot l'estrat.			
MATERIAL DIRECTOR :	Ceràmica de l'edat del Bronze.			
SEQUÈNCIA FÍSICA :	Igual a		Equivalent a	
	Rebleix a		Es reblert per	
	Cobreix a	00	Es cobert per	02
	Talla a		Tallat per	
	Es recolza a		Se li recolza	01
	S'entrega a		Se li entrega	

ANNEX IV

FITXES D'INVENTARI DE MATERIALS ARQUEOLÒGICS

ELS OLIVERARS DEL CASAL

Castellar del Vallès (Vallès Occidental) – 2000

Fitxa d'Inventari de Material Arqueològic										U.E. SUPERFICIAL
Sector OLIVERARS CASAL			Fase II			Època Medieval			Pàg	
Ceràmica	Ceràmica Residual	Ossos Humans	Fauna	Vidre	Material de Construcció	Metall	Escòria	Pedra		
5										Nombre de Frags.

Siglat	Matèria	N.F.	NEP	Descripció
SUP-1	C	1	1	Informe de caren ox-red. medieval.
SUP-2	C	1	1	Informe ox-red. medieval.
SUP-3	C	1	1	Informe vidrat.
SUP-4	C	1	1	Informe escudella blava valenciana. Motiu de "palmetes".
SUP-5	C	1	1	Vora de plat tallador en blanc estannifer.
		5	5	Total

Observacions

Fitxa d'Inventari de Material Arqueològic										U.E. 04
Sector OLIVERARS CASAL			Fase I			Època Medieval (s.XIII)			Pàg	
Ceràmica	Ceràmica Residual	Ossos Humans	Fauna	Vidre	Material de Construcció	Metall	Escòria	Pedra		
7										Nombre de Frags.

Siglat	Matèria	N.F.	NEP	Descripció
04-1	C	1	1	Vora olla ox-red. medieval local-regional.
04-2	C	3		Informes reduïts.
04-3	C	3		Informes ox-reduïts.
		7	1	Total

Observacions

Fitxa d'Inventari de Material Arqueològic										U.E. 05
Sector OLIVERARS CASAL			Fase III			Època Moderna (s.XVIII)			Pàg	
Ceràmica	Ceràmica Residual	Ossos Humans	Fauna	Vidre	Material de Construcció	Metall	Escòria	Pedra		
2										Nombre de Frags.

Siglat	Matèria	N.F.	NEP	Descripció
05-1	C	1	1	Informe de plat policrom d'Alcora. Sèrie "El Ramito" (1775-1800).
05-2	C	1	1	Vora de cassoieta verda (s.XVIII).
		2	2	Total

Observacions

ELS OLIVERARS DEL CASAL

Castellar del Vallès (Vallès Occidental) – 2000

Fitxa d'Inventari de Material Arqueològic										U.E. 07	
Sector OLIVERARS CASAL			Fase I			Època Medieval (s.XIII)			Pàg		
Ceràmica	Ceràmica Residual	Ossos Humans	Fauna	Vidre	Material de Construcció	Metall	Escòria	Pedra			
3					1				Nombre de Frags.		
Siglat	Matèria	N.F.	NEP	Descripció							
07	C	3	1	informes ox-red. d'una carena oïa medieval.							
07	MC	1		Teula.							
		4	1	Total							
Observacions											

Fitxa d'Inventari de Material Arqueològic										U.E. 09	
Sector OLIVERARS CASAL			Fase I			Època Medieval (s.XIII)			Pàg		
Ceràmica	Ceràmica Residual	Ossos Humans	Fauna	Vidre	Material de Construcció	Metall	Escòria	Pedra			
15			2						Nombre de Frags.		
Siglat	Matèria	N.F.	NEP	Descripció							
09-1	C	9	1	Vora i nansa d'una tenalla ox-reduïda medieval.							
09-2	C	1	1	Fons ox-reduït medieval.							
09	C	5		Informes reduïts.							
09	F	2		1 maxil·lar inferior esquerre de SUDO (menys d'un mes d'edat) / 1 estella d'au no determinable.							
		17	2	Total							
Observacions											

Fitxa d'Inventari de Material Arqueològic										U.E. 11	
Sector OLIVERARS CASAL			Fase II			Època Medieval (s.XV)			Pàg		
Ceràmica	Ceràmica Residual	Ossos Humans	Fauna	Vidre	Material de Construcció	Metall	Escòria	Pedra			
					137				Nombre de Frags.		
Siglat	Matèria	N.F.	NEP	Descripció							
11-1	MC	1	1	Teula.							
11-2	MC	1	1	Teula.							
11-3	MC	1	1	Teula.							
11	MC	134	100	Teula (no conservats).							
		137	103	Total							
Observacions											

ELS OLIVERARS DEL CASAL

Castellar del Vallès (Vallès Occidental) – 2000

Fitxa d'Inventari de Material Arqueològic								U.E. 12
Sector OLIVERARS CASAL			Fase II		Època Medieval (s.XIV-XV)			Pàg
Ceràmica	Ceràmica Residual	Ossos Humans	Fauna	Vidre	Material de Construcció	Metall	Escòria	Pedra
8								3
								Nombre de Frags.

Siglat	Matèria	N.F.	NEP	Descripció
12-1	C	1	1	Perfil sencer de plat tallador blanc estannifer. Motiu decoratiu de fulla de palma en manganès.
12-2	C	1	1	Fons d'escudella en verd i manganès. Motiu decoratiu radial.
12-3	C	1	1	Informe d'escudella blava valenciana.
12-4	C	1	1	Informe blanc estannifer.
12-5	C	1	1	Informe d'alfàbia de panxa acanalada (pasta ocre).
12-6	C	1	1	Vora d'olla reduïda baixmedieval.
12-7	C	1	1	Fons de peu anular de grisa a torn baixmedieval.
12-8	C	1	1	Vora d'olla ox-red. medieval.
12	P	3		Pedra de molí hidràulic.
		11	8	Total

Observacions

Fitxa d'Inventari de Material Arqueològic								U.E. 14
Sector OLIVERARS CASAL			Fase I		Època Medieval (s.XIII)			Pàg
Ceràmica	Ceràmica Residual	Ossos Humans	Fauna	Vidre	Material de Construcció	Metall	Escòria	Pedra
3					37			
								Nombre de Frags.

Siglat	Matèria	N.F.	NEP	Descripció
14-1	C	3	1	Informes d'alfàbia decorada amb quatre línies incises horitzontals paral·leles. Pasta rosada i ocre.
14-2	MC	1		Teula.
14	MC	36		Teula (no conservats).
		40	1	Total

Observacions

ELS OLIVERARS DEL CASAL

Castellar del Vallès (Vallès Occidental) – 2000

Fitxa d'Inventari de Material Arqueològic										U.E. 15
Sector OLIVERARS CASAL			Fase I		Època Medieval (s.XIII)					Pàg
Ceràmica	Ceràmica Residual	Ossos Humans	Fauna	Vidre	Material de Construcció	Metall	Escòria	Pedra		Nombre de Frags.
32			2		2			2		

Siglat	Matèria	N.F.	NEP	Descripció
15-1	C	8	1	Vora i cos d'olla ox-red medieval. Decoració de dues línies incises horitzontals paral·leles.
15-2	C	1	1	Vora de gran tapadora ox-red medieval. Superfície decorada mitjançant un reixat incís.
15-3	C	1	1	Vora ox-red medieval.
15	C	22		Informes ox-red medievals (alguns d'ells amb concrecions de carbonats a la superfície interna).
15	MC	2		Teula.
15	F	2		Calcani de OVCP (rosegat per ratolins) / Cúbit de OVCP jove.
15	P	2	1	Pedra de molí hidràulic.
		38	3	Total

Observacions

Fitxa d'Inventari de Material Arqueològic										U.E. 16
Sector OLIVERARS CASAL			Fase I		Època Medieval (s.XIII)					Pàg
Ceràmica	Ceràmica Residual	Ossos Humans	Fauna	Vidre	Material de Construcció	Metall	Escòria	Pedra		Nombre de Frags.
2										

Siglat	Matèria	N.F.	NEP	Descripció
16-1	C	1	1	Vora ox-red. medieval.
16-2	C	1	1	Carena d'olla red. medieval.
16	MO	-		Mostra de carbó vegetal i granes carbonitzades.
		2		Total

Observacions

Fitxa d'Inventari de Material Arqueològic										U.E. 18
Sector OLIVERARS CASAL			Fase I		Època Medieval (s.XIII)					Pàg
Ceràmica	Ceràmica Residual	Ossos Humans	Fauna	Vidre	Material de Construcció	Metall	Escòria	Pedra		Nombre de Frags.
7			1		59					

Siglat	Matèria	N.F.	NEP	Descripció
18	C	7		Informes ox-red. medievals.
18	MC	2		Teula.
18	MC	39		Teula (no conservats).
18	MC	2		Morter de calç.
18	MC	16		Morter de calç (no conservats).
18	F	1		Fragment de fèmur de OVCP .
18	MO	-		Mostra de carbó vegetal.
		67		Total

Observacions

LES FEIXES DEL CASAL

Castellar del Vallès (Vallès Occidental) – 2000

Fitxa d'Inventari de Material Arqueològic									U.E. 01
Sector superficial			Fase			Època Moderna i Romano-republicana (s. IaC.)			Pàg
Ceràmica	Ceràmica Residual	Ossos Humans	Fauna	Vidre	Material de Construcció	Metall	Escòria	Pedra	
34			3						Nombre de Frags.

Siglat	Matèria	N.F.	NEP	Descripció
01-1	C	1	1	Vora de plat blau català. Sèrie de Faixes o Cintes (s.XVIII).
01-2	C	1	1	Vora de plat d'ala llarga marró (ss.XVII-XVIII).
01-3	C	1	1	Bec de cantir marró (ss.XVII-XVIII).
01-4	C	1	1	Fons pla de plat de terrissa verda (ss.XVII-XVIII).
01-5	C	1	1	Informe de gerra oxidada d'època moderna.
01-6	C	1	1	Informe de gerra oxidada d'època moderna.
01-7	C	1	1	Informe sense vidrar modern.
01-8	C	1	1	Informe sense vidrar modern.
01-9	C	1	1	Informe sense vidrar modern.
01-10	C	1	1	Informe d'alfàbia baixmedieval de cos acanalat (pasta ocre).
01-11	C	1	1	Vora i nansa de bicònic gris ibèric.
01-12	C	1	1	Vora de bicònic gris ibèric.
01-13	C	1	1	Informe de vernís negre. Campaniana B.
01-14	C	1	1	Informe de vernís negre. Campaniana A tardana.
01-15	C	1	1	Informe de vernís negre. Campaniana A tardana.
01-16	F	1		Coxal dret de BOTA (subadult-femella).
01-17	F	1		Radi dret de BOTA. Rosegat per carnívors.
01-18	F	1		Epífisi distal de tibia de OVAR (mascle ?).
01	C	15		Informes de comuna oxidada a torn ibèrica.
01	C	1		Informe a mà ibèric.
01	C	3		Informes de <i>Dolia</i> .
		37	15	Total

Observacions

Fitxa d'Inventari de Material Arqueològic									U.E. 04
Sector Sitja 1			Fase			Època Romano-republicana (s.I aC.)			Pàg
Ceràmica	Ceràmica Residual	Ossos Humans	Fauna	Vidre	Material de Construcció	Metall	Escòria	Pedra	
17					1				Nombre de Frags.

Siglat	Matèria	N.F.	NEP	Descripció
04-1	C	5		Panxa de <i>Dolium</i> de gran capacitat (1,5 m. Ø) amb dues illetres ibèriques grafitades.
04-2	C	1		Peça d'obra romana no identificada (antefixa o tapa de <i>Dolium</i> ?).
04	C	12		Informes de panxa de <i>Dolia</i> de gran capacitat (1,5 m. Ø).
		18		Total

Observacions

LES FEIXES DEL CASAL

Castellar del Vallès (Vallès Occidental) – 2000

Fitxa d'Inventari de Material Arqueològic									U.E. 05
Sector Sitja 1			Fase			Època Romano-republicana (s.I aC).			Pàg
Ceràmica	Ceràmica Residual	Ossos Humans	Fauna	Vidre	Material de Construcció	Metall	Escòria	Pedra	
207			3		1			1	Nombre de Frags.

Siglat	Matèria	N.F.	NEP	Descripció
05-1	C	1	1	Vora exvasada de ceràmica ibèrica comú a torn. (sandv).
05-2	C	1	1	Vora reentrada de plat de ceràmica ibèrica comú a torn (marró).
05-3	C	1	1	Fons cònic amb forat de ceràmica ibèrica a torn (sandv).
05-4	C	5	1	Vora i fons d'un bicònic ibèric gris
05-5	C	2	1	Informe i carena amb arrencada de nansa d'un bicònic ibèric gris.
05-6	C	1	1	Carena amb filet en relleu d'un bicònic gris ibèric.
05-7	C	5	-	Informes de bicònics de grisa ibèrica.
05-8	C	3	1	Informes d'un plat de ceràmica Campaniana B (forma Lamboglia 5-7).
05-9	C	2	1	Vora d'olla de ceràmica a mà.
05-10	C	2	1	Vora d'olla de ceràmica a mà
05-11	C	3	-	Fons pla d'olla a mà
05-12	C	1	-	Fons d'olla a mà.
05-13	C	1	1	Vora reentrada de plat a mà.
05-14	C	1	1	Informe a mà de superfície pentinada.
05-15	C	5	1	Informes de panxa d'un gran recipient de ceràmica a mà.
05-16	MC	1	-	Boci d'argila cuita.
05-17	P	1	-	Esclat de pedra local.
05	C	42	-	Informes de ceràmica ibèrica comú a torn (oxidant-sandv).
05	C	115	-	Informes de ceràmica ibèrica a mà.
05	C	12	-	Vores de ceràmica ibèrica a mà (de les peces nº FC-05-9 i FC-05-10).
05	C	4	-	Informes d'una panxa de <i>Dolium</i> .
05	F	3	-	Estelles d'os no determinable de OVCP.
05	Sed.	1	-	Mostra de sediment (dos litres).
05	Carbó	1	-	Mostra de carbó vegetal (10 grams).
		212	12	Total

Observacions

LES FEIXES DEL CASAL

Castellar del Vallès (Vallès Occidental) – 2000

Fitxa d'Inventari de Material Arqueològic								U.E. 09	
Sector ToH			Fase			Època Romano-republicana (s.I aC.)			Pàg 1
Ceràmica	Ceràmica Residual	Ossos Humans	Fauna	Vidre	Material de Construcció	Metall	Escòria	Pedra	
51									Nombre de Frags.

Siglat	Matèria	N.F.	NEP	Descripció
09-1	C	1	1	Vora olla a mà.
09-2	C	1	1	Vora olla a mà.
09-3	C	1	1	Vora olla a mà.
09-4	C	1	1	Vora olla a mà.
09-5	C	1	1	Vora olla a mà.
09-6	C	1	1	Vora olla a mà.
09-7	C	1	1	Vora olla a mà.
09-8	C	1	1	Vora olla a mà.
09-9	C	1	1	Vora olla a mà.
09-10	C	1	1	Vora olla a mà.
09-11	C	1	1	Vora olla a mà.
09-12	C	1	1	Vora olla a mà.
09-13	C	1	1	Vora olla a mà.
09-14	C	1	1	Vora olla a mà.
09-15	C	1	1	Vora tapadora a mà.
09-16	C	1	1	Vora tapadora a mà.
09-17	C	1	1	Vora tapadora a mà.
09-18	C	1	1	Vora tapadora a mà.
09-19	C	1	1	Nansa de botó de tapadora a mà.
09-20	C	1	1	Nansa de botó de tapadora a mà.
09-21	C	1	1	Vora de bol a mà. Vora bisellada.
09-22	C	1	1	Vora de bol a mà. Vora bisellada.
09-23	C	1	1	Vora de bol a mà. Vora bisellada.
09-24	C	1	1	Vora de bol a mà. Vora bisellada.
09-25	C	1	1	Vora de gran olla a mà.
09-26	C	3		Fons d'olla a mà.
09-27	C	1		Fons d'olla a mà
09-28	C	1		Fons d'olla a mà
09-29	C	1		Fons d'olla a mà.
09-30	C	1		Informe a mà de superfície pentinada.
09-31	C	1		Informe a mà de superfície pentinada.
09-32	C	1		Informe a mà de superfície pentinada.
09-33	C	1		Informe amb decoració d'una línia incisa.
09-34	C	1		Informe amb decoració d'una línia incisa.
09-35	C	1	1	Informe a torn de ceràmica de cuina reduïda (probablement "grollera" romana).
09-36	C	1	1	Vora de <i>Dolium</i> .
09-37	C	1	1	Vora de <i>Dolium</i> .
09-38	C	1	1	Vora de <i>Dolium</i> .
09-39	C	2	1	Vora de <i>Dolium</i> .
09-40	C	1		Fons de <i>Dolium</i> .
09-41	C	1		Fons de <i>Dolium</i> .
09-42	C	2	1	Morter de pasta grollera. Perfil sencer.
09-43	C	1	1	Vora d'àmfora Dressel 1C. Pasta tipus DB.
09-44	C	1		Fons d'àmfora Dresel 1. Pasta tipus DB. Probablement de la mateixa peça que el N° 01-43.
09-45	C	1		Vora de morter de pasta beix, molt porosa. Decoració d'ungulacions. Importació litoral.
09-46	C	2	1	Informes de recipient globular de pasta beix-porosa. Importació litoral.
		-	-	Total

Observacions

LES FEIXES DEL CASAL

Castellar del Vallès (Vallès Occidental) – 2000

Fitxa d'Inventari de Material Arqueològic								U.E. 09
Sector Toll			Fase			Època Romano-republicana (s.I aC.)		Pàg 2
Ceràmica	Ceràmica Residual	Ossos Humans	Fauna	Vidre	Material de Construcció	Metall	Escòria	Pedra
118								
								Nombre de Frags.

Siglat	Matèria	N.F.	NEP	Descripció
09-47	C	1	1	Vora i nansa de gerra comuna romana de pasta vermella.
09-48	C	1	1	Vora de <i>Kalathos</i> . Oxidada a torn ibèrica.
09-49	C	1	1	Vora de <i>Kalathos</i> . Oxidada a torn ibèrica.
09-50	C	1	1	Vora de <i>Kalathos</i> . Oxidada a torn ibèrica.
09-51	C	1	1	Vora d'olla de boca estrangulada. Oxidada a torn ibèrica.
09-52	C	1	1	Vora de coll de cigne. Oxidada a torn ibèrica.
09-53	C	2	1	Vora indeterminada. Oxidada a torn ibèrica.
09-54	C	1		Nansa bifida. Oxidada a torn ibèrica.
09-55	C	1		Fons pla. Oxidada a torn ibèrica.
09-56	C	1	1	Vora i nansa de gerra globular a dues nanses. Oxidada a torn ibèrica.
09-57	C	1	1	Vora i nansa de bocal. Oxidada a torn ibèrica.
09-58	C	2	1	Vora de plat bol. Oxidada a torn ibèrica.
09-59	C	1		Nansa acanalada. Oxidada a torn ibèrica.
09-60	C	1		Nansa acanalada. Oxidada a torn ibèrica.
09-61	C	1	1	Vora de gerra. Oxidada a torn ibèrica.
09-62	C	1	1	Vora de gerra. Oxidada a torn ibèrica.
09-63	C	1	1	Vora de plat. Oxidada a torn ibèrica.
09-64	C	1	1	Nansa de gerreta. Oxidada a torn ibèrica.
09-65	C	1	1	Vora i nansa de bocal. Oxidada a torn ibèrica.
09-66	C	31	1	Vora i nansa i panxa de bocal d'engaiba blanca. Oxidada d'engaiba blanca ibèrica.
09-67	C	1	1	Vora d'àmfora de boca plana. Oxidada a torn ibèrica.
09-68	C	1	1	Vora d'àmfora de boca plana. Oxidada a torn ibèrica.
09-69	C	1	1	Vora d'àmfora de boca plana. Oxidada a torn ibèrica.
09-70	C	1	1	Vora d'àmfora de boca plana. Oxidada a torn ibèrica.
09-71	C	1	1	Vora d'àmfora de boca plana. Oxidada a torn ibèrica.
09-72	C	1	1	Vora d'àmfora de boca plana. Oxidada a torn ibèrica.
09-73	C	1	1	Vora d'àmfora de boca plana. Oxidada a torn ibèrica.
09-74	C	1	1	Vora d'àmfora de boca plana. Oxidada a torn ibèrica.
09-75	C	1	1	Vora d'àmfora de boca plana. Oxidada a torn ibèrica.
09-76	C	1	1	Vora d'àmfora de boca plana. Oxidada a torn ibèrica.
09-77	C	1	1	Vora d'àmfora de boca plana. Oxidada a torn ibèrica.
09-78	C	1		Nansa d'àmfora de boca plana. Oxidada a torn ibèrica.
09-79	C	1		Informe de panxa d'àmfora de boca plana. Oxidada a torn ibèrica.
09-80	C	8	1	Perfil sencer de plat. Grisa a torn ibèrica.
09-81	C	8	1	Perfil sencer de plat. Grisa a torn ibèrica.
09-82	C	5	1	Fons i panxa de bicònic. Grisa a torn ibèrica.
09-83	C	21	1	Perfil sencer de bicònic. Grisa a torn ibèrica.
09-84	C	1	1	Vora bicònic. Grisa a torn ibèrica.
09-85	C	1	1	Vora bicònic. Grisa a torn ibèrica.
09-86	C	1	1	Vora bicònic. Grisa a torn ibèrica.
09-87	C	3	1	Vora i cos estriat d'un bicònic. Grisa a torn ibèrica.
09-88	C	1	1	Panxa estriada d'un bicònic. Grisa a torn ibèrica.
09-89	C	1		Fons d'oxidada a torn ibèrica.
09-90	C	1	1	Informe de dos cms. de gruix d'oxidada a torn ibèrica.
09-91	C	1		Informe d'oxidada a torn ibèrica pintada amb quatre línies vermelles parel·les verticals.
09-92	C	1		Fons de vernis negre. Campaniana A tardana.
		-	-	Total

Observacions

LES FEIXES DEL CASAL

Castellar del Vallès (Vallès Occidental) – 2000

Fitxa d'Inventari de Material Arqueològic								U.E. 09
Sector Toll			Fase			Època Romano-republicana (s.I aC.)		Pàg. 3
Ceràmica	Ceràmica Residual	Ossos Humans	Fauna	Vidre	Material de Construcció	Metall	Escòria	Pedra
914			10			1		1
								Nombre de Frags.

Siglat	Matèria	N.F.	NEP	Descripció
09-93	C	1		Fons de vernís negre. Campaniana A tardana.
09-94	C	1		Fons de vernís negre. Campaniana A tardana.
09-95	C	1	1	Carena de vernís negre. Campaniana A tardana.
09-96	C	1	1	Vora de vernís negre. Campaniana B.
09-97	C	2	1	Informe de vernís negre. Campaniana B.
09-98	C	1	1	Vora de vernís negre. Campaniana A tardana.
09-99	C	1	1	Vora de vernís negre. Campaniana B.
09-100	C	1	1	Vora de vernís negre. Campaniana B.
09-101	C	1	1	Vora de vernís negre. Campaniana A tardana.
09-102	C	1	1	Informe de panxa de vernís negre. Campaniana B.
09-103	C	1		Informe de vernís negre. Campaniana A tardana.
09-104	C	1		Informe de vernís negre. Campaniana B.
09-105	C	1		Informe de vernís negre. Campaniana A tardana.
09-106	C	1		Peu, rodat, de vernís negre. Campaniana A tardana.
09-107	C	1		Informe de vernís negre. Campaniana B.
09-108	C	1		Informe de vernís negre. Campaniana B.
09-109	P	1	1	Disc retallat de sorrenca vermella (fitxa circular ?).
09-110	M	1	1	Clau o grapa de ferro.
	F	1		Tibia d'OVCP jove.
	F	1		Húmer d'OVCP.
	F	1		Metàpode d'OVCP.
	F	2		Dos queixals del maxil·lar superior (M1 i M2).
	F	1		incissiva de SUDO.
	F	1		Tibia d'OVCP.
	F	1		Os llarg no determinable d'OVCP.
	F	1		Radi de BOTA (trenat en tres fragments).
	F	1		Os llarg no determinat de BOTA.
	C	713		Informes d'oxidada a torn ibèrica.
	C	91		informes a mà ibèrics.
	C	26		informes grisa ibèrica.
	C	12	2	informes àmfora importada (dos pasta beix porosa, cinc pasta DB, cinc pasta itàlica).
	C	55		informes <i>Dolia</i> . (30 no conservats).
		1095	82	Total

Observacions

EL FORN DE RAIG

Castellar del Vallès (Vallès Occidental) – 2000

Fitxa d'Inventari de Material Arqueològic										U.E. 02
Sector			Fase			Època Calcolític-Bronze Antic				Pag
Ceràmica	Ceràmica Residual	Ossos Humans	Fauna	Vidre	Material de Construcció	Metall	Escòria	Pedra		
28										Nombre de Frags.

Siglat	Matèria	N.F.	NEP	Descripció
01-1	C	1	1	Arrencada de nansa de cinta de tenalla.
01-2	C	1	1	Informe decorat amb un cordó llis.
01-3	C	1		Fons pla.
01-4	C	1	1	Vora amb incisió al llavi.
01-5	C	1	1	Vora d'escudella de petites dimensions.
01-6	C	1		Fons pla.
01	C	22		Informes (21 de grans recipients-tenalles / 1 de petit recipient).
		28	4	Total

Observacions

Fitxa d'Inventari de Material Arqueològic										U.E. 03
Sector			Fase			Època Calcolític-Bronze Antic				Pag
Ceràmica	Ceràmica Residual	Ossos Humans	Fauna	Vidre	Material de Construcció	Metall	Escòria	Pedra		
59			2					1		Nombre de Frags.

Siglat	Matèria	N.F.	NEP	Descripció
03-1	C	1	1	Vora de llavi recte amb nansa de mugró aplicada. Tenalla.
03-2	C	1	1	Vora de llavi recte amb nansa de mugró aplicada. Tenalla.
03-3	C	1	1	Vora exvasada amb resta de cordó aplicat. Tenalla.
03-4	C	1	1	Vora exvasada amb llavi incís. Tenalla.
03-5	C	1	1	Vora exvasada amb llavi incís. Tenalla.
03-6	C	1	1	Vora exvasada.
03-7	C	1	1	Vora exvasada.
03-8	C	1	1	Vora exvasada.
03-9	C	1	1	Vora exvasada.
03-10	C	1	1	Informe decorat amb línies incises formant reticulat. Estil dec. Campaniforme o Epicampaniforme.
03-11	C	1		Fons pla. Tenalla.
03-12	F	1	-	Fauna. Os llarg no determinat.
03-13	F	1	-	Fauna. Os llarg no determinat.
03-14	P	1	1	Fragment de pedra de molí de vaivé. Sorrenca. Superfície polida. Al·loctona del entorn geològic.
	C	42	-	Informes de tenalla. 1-2 cm de gruix.
	C	6	-	Informes d'atuell de petites/mitjanes dimensions. -1 cm de gruix.
		62	11	Total

Observacions