



Generalitat de Catalunya
Departament de Cultura
Direcció General del Patrimoni Cultural
Servei de Suport Tècnic i Inventari
Biblioteca del Patrimoni Cultural

3102

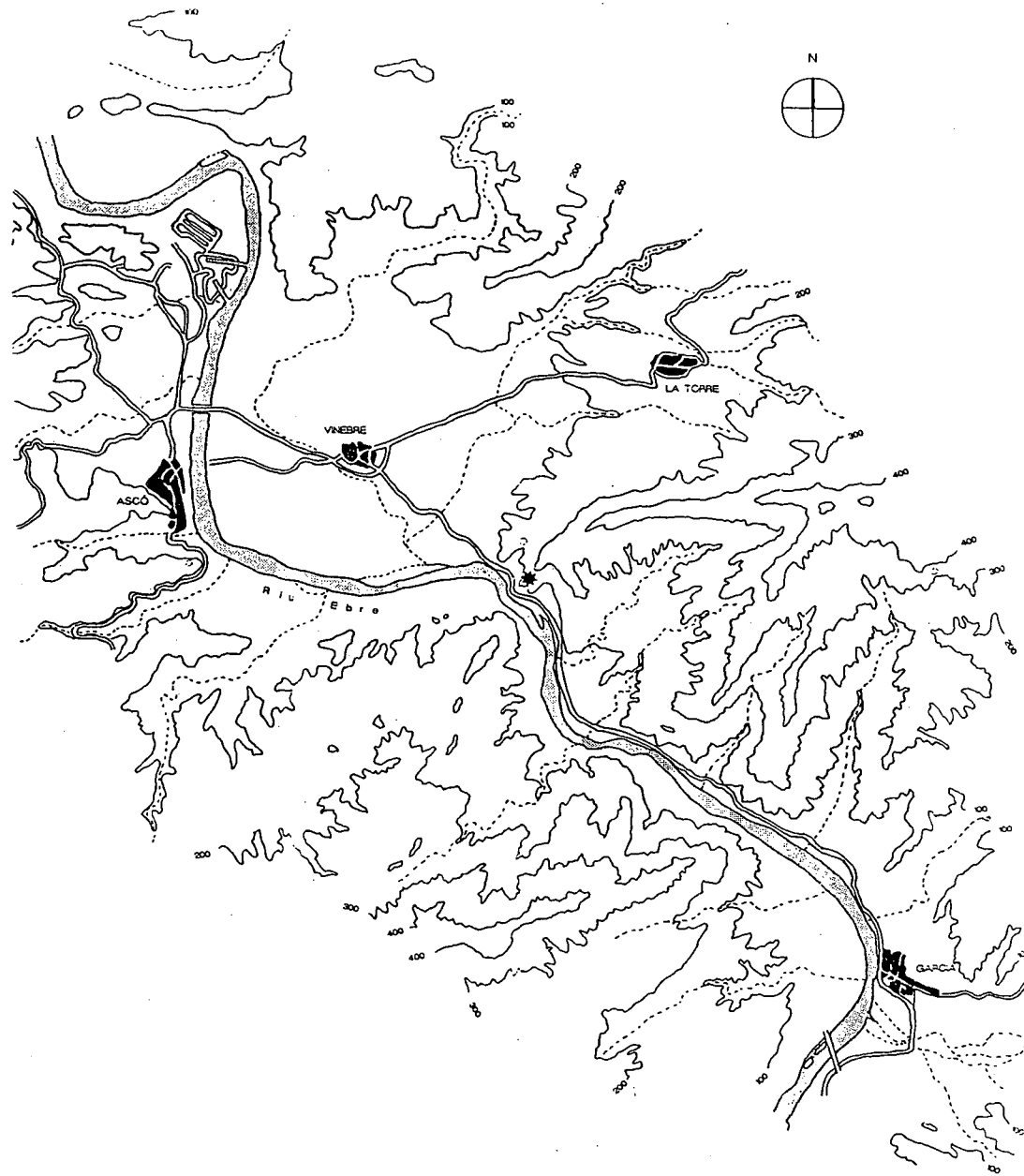
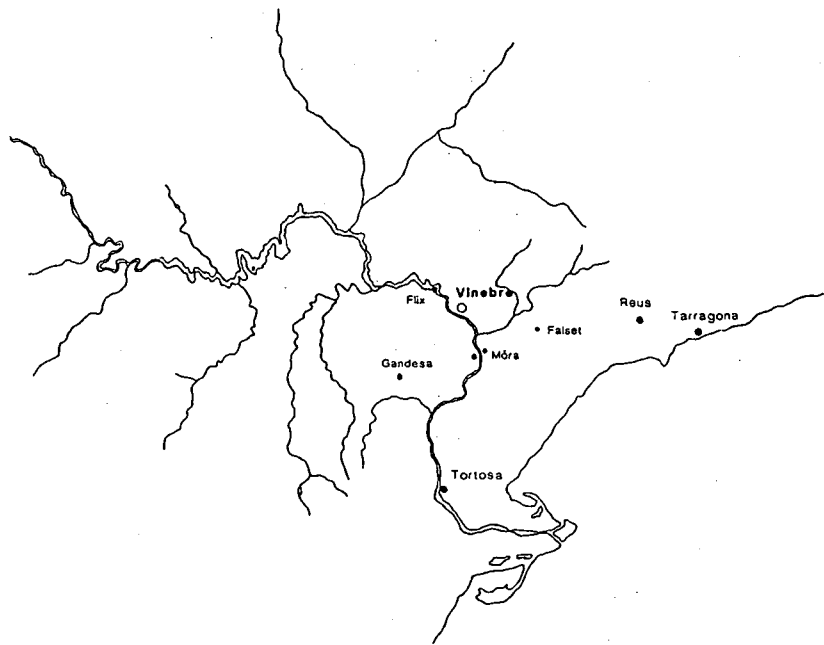
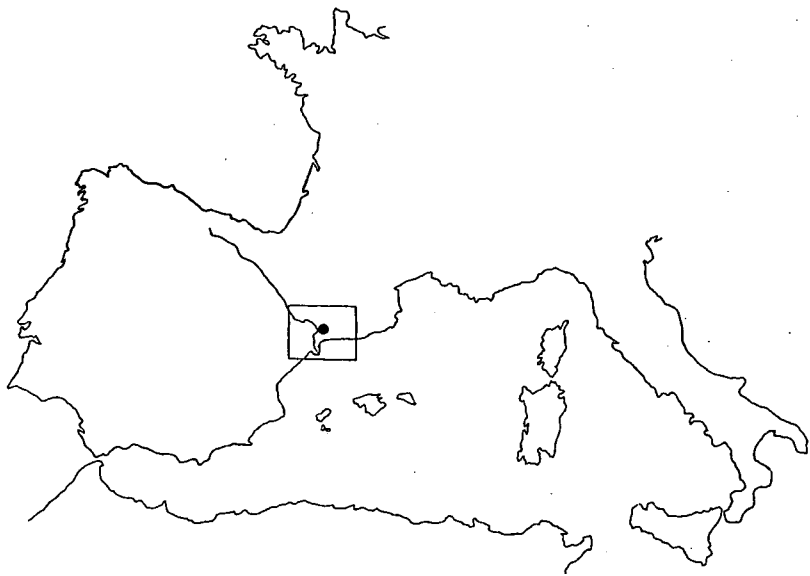
Sant Miquel de Vinebre - Ribera d'Ebre

Genera Monells, Margarida



Avis legal

Aquesta obra està subjecta a una llicència Reconeixement-NoComercial-SenseObresDerivades 2.5 de Creative Commons. Se'n permet la reproducció, distribució i comunicació pública sempre que se'n citi el titular dels drets i no se'n faci un ús comercial. No es pot alterar, modificar o generar una obra derivada a partir d'aquesta obra. La llicència completa es pot consultar a <http://creativecommons.org/licenses/by-nc-nd/2.5/es/legalcode.ca>.



INFORME- MEMÒRIA SOBRE ELS TREBALLS DE NETEJA AL JACIMENT DE SANT MIQUEL DE VINEBRE

SITUACIÓ

El serral de Sant Miquel, sobre el Pas de l'Ase, en el contrafort de la serralada prelitoral, s'alça 1,5 Km al sud-est del poble de Vinebre, a la riba esquerra de l'Ebre, en front d'Ascó, a uns 80 Km de Tarragona.

És un turó de 100 m d'alt, constituït per conglomerats de plana al·luvial, en disposició estructural de discordança progressiva a causa de l'encavalcament de la serralada vers el nord-oest.

Les restes arqueològiques s'estenen pel cim, que és un petit planell de forma escapular, de poc més de 130 m de llargada per 60 m d'amplada màxima.

Entre els factors que van determinar la selecció d'aquest indret com a establiment cal esmentar:

- Els aspectes estratègics amb gran domini panoràmic i control de la zona. Hi ha un gran nombre d'establiments ibèrics i d'època romana dins del seu àmbit visual
- L'existència d'aigua abundant a l'abast, aportada pel mateix riu i fonts dels voltants
- La presència de petits nòduls de sílex que es troben localment, ben diferenciables dels grans nòduls que apareixen a les formacions evaporítiques continentals de l'Eocè de la zona del Montsant

TREBALLS REALITZATS DURANT LA CAMPANYA DE 1996 I OBJECTIUS:

Entre els dies 5 i 12 d'octubre de 1996, d'acord amb el programa previst, vàrem procedir als treballs de neteja del jaciment de Sant Miquel de Vinebre (Ribera d'Ebre) per tal de garantir la conservació de les estructures excavades fins aleshores.

D'altra banda també es va procedir a la revisió de l'aixecament topogràfic amb l'objecte d'elaborar el projecte d'adequació d'aquest establiment.

Havent observat que:

- a causa del temps transcorregut des de l'última intervenció (1992), l'herba i els matolls s'estenien per l'interior dels àmbits així com per les construccions que els delimiten (murs i murets).
- els vessants que envolten el poblat i el canal mostraven el mateix estat.
- la part superior d'algunes de les construccions del poblat estan destruïdes: s'havien mogut les pedres de les últimes filades dels murets, van caure alguns dels elements constructius que els conformen (pedres, llosetes, etc). Això ens va semblar bastant evident en l'anomenada Àrea C del poblat.
- seguia sent patent la intervenció dels furtius per l'aparició de petits forats excavats en algunes zones del poblat i pel moviment de les pedres abans descrit.

Les tasques van consistir bàsicament en una neteja exhaustiva de tot el turó on s'emplaça el jaciment, tal com describim a continuació:

. Neteja de l'interior dels àmbits compresos a les àrees A, B, C i E - l'àrea D entra dintre dels vessant nord del poblat- treient les herbes i delimitant les construccions, conservant la disposició original de tots els elements de construcció (pedres de gran tamany, còdols, lloses) i els enderrocs produïts bé per acció natural bé per intervenció antròpica.

. Desbrossar els testimonis adjacents a la sèquia i que miren a l'interior del poblat.

. Desbrossar els accessos al poblat. El vessant sud-est (encarat a García) des dels límits de les construccions fins al camí d'accés al jaciment. El vessant sud-oest des dels límits de l'àrea B i C fins a la segona visera rocosa que apareix en el pendent, per sota del terrer encarat al riu. El vessant nord-oest, que mira a Vinebre (on hi ha situada l'àrea D), resseguint la sèquia fins al que és l'entrada actual

. Recollida de les restes d'herba i matolls, abocant-les en els llocs on el vent no se les podia emportar.

. Abocar la terra al terrer encarat al riu.

. Tria de pedres que es podien enretirar i abocar-les al munt ja existent per tal d'aprofitar-les en futures tasques de restitució d'elements de construcció i de consolidació dels mateixos.

. Ensoframent del poblat i voltants amb herbicida per a impedir el creixement de les herbes.

L'aixecament topogràfic amb una estació total fou realitzat sota la direcció de l'arquitecte Carles Brull, document que ha servit de base per als treballs posteriors, els resultats dels quals ja han estat lliurats a aquest servei.

Carles Brull


Montserrat Delsors



Detall de l'àmbit central de l'àrea C



Vista general de l'àrea C



A

Vista parcial del
vessant sud i de
l'àrea B



<

Vista parcial del
vessant sud,
encarat a Garcia



Detall del vessant oest i vista parcial de l'àrea C



Detall del vessant que mira a Vinebre



Detall del vessant nord i vista parcial de l'àrea A



Detall de l'àrea A durant l'ensofatament