



Generalitat de Catalunya  
Departament de Cultura  
**Direcció General del Patrimoni Cultural**  
Servei de Suport Tècnic i Inventari  
Biblioteca del Patrimoni Cultural

3078

## Vilarenc - Calafell

Garcia Targa, Joan Manel



### **Avis legal**

Aquesta obra està subjecta a una llicència Reconeixement-NoComercial-SenseObresDerivades 2.5 de Creative Commons. Se'n permet la reproducció, distribució i comunicació pública sempre que se'n citi el titular dels drets i no se'n faci un ús comercial. No es pot alterar, modificar o generar una obra derivada a partir d'aquesta obra. La llicència completa es pot consultar a <http://creativecommons.org/licenses/by-nc-sa/2.5/es/legalcode.ca>.

## FITXA TÈCNICA

NOM: El Vilarenc.

POBLACIÓ: Calafell.

COMARCA: Baix Penedès.

COORDENADES: 31TCF802613 <sup>1</sup>

TIPUS D'ESTABLIMENT: *vil·la romana*.

CRONOLOGIA: segles I a.C - III d.C.

TIPUS D'INTERVENCIÓ: excavació d'urgència. Rases amb màquina excavadora sota control arqueològic destinades a la delimitació de possibles estructures.

PLANIMETRIA ADJUNTADA: croquis de situació de la partida i de les vil·les localitzades, plantes de les vil·les, plantes escala 1:200 amb situació de les restes excavades en 1988 i 1989; planta amb localització dels sondeigs realitzats l'any 2000.

---

<sup>1</sup> Full 35-17(447) Vilanova i La Geltrú. Cartografia militar de España. Mapa general, serie L. Esc. 1:50.000. Servicio Geográfico del Ejército. Año 1979, 2ª edición. Publicada en 1983.

## RESULTADOS DE LA CAMPAÑA: PRINCIPALES CONCLUSIONES.

La serie de sondeos realizados al norte de la partida del Vilarenc no ha proporcionado ningún tipo de evidencia arqueológica relacionada con el poblamiento antiguo, ibérico o romano. Los hallazgos se han reducido a la localización de materiales cerámicos distribuidos sobre áreas muy reducidas, siempre en poca cantidad y en superficie, sin que pueda hablarse de concentraciones significativas relacionadas con alguna forma de asentamiento humano.

Esta circunstancia sugiere que se trata de aportaciones de cerámicas procedentes de otros lugares de la finca, mezcladas con tierras, provocadas por las obras de nivelación y cultivo de la zona durante los siglos XIX y XX. Estos movimientos de tierras se acompañaron de la construcción de los muros de aterrazamiento actualmente visibles, una obra de grandes dimensiones y técnica cuidada que articulan el espacio de la finca en terrazas dispuestas en sentido este-oeste. La relativa buena conservación de las cerámicas avala esta posibilidad, ya que no muestran el aspecto típico de un material desplazado y sometido a procesos antrópicos y naturales prolongados.

Tampoco se ha localizado ningún elemento relacionado con construcciones o infraestructuras de la producción (materiales de construcción procedentes de algún edificio destruido, silos de almacenaje o vertederos domésticos).

Este tipo de evidencias, representada por grandes concentraciones de materiales arqueológicos i por ciertos tipos de estructuras (canales de drenaje, muros, zanjas y pozos practicados en el terreno natural), aparece claramente en los sectores sur y occidental de la finca del Vilarenc.

Estos sectores y, en especial, los alrededores del Edificio 1, fueron ocupados y transformados de forma intensa (véanse figura 4 y planos correspondientes).

A pesar de que se trata de un argumento negativo, la ausencia de cualquier hallazgo parece, por consiguiente, significativa e indicaría la condición periférica del sector norte del Vilarenc respecto al poblamiento ibérico y romano que se detecta al sur de la finca.

Los resultados de la excavación arqueológica, aun siendo negativos, tienen un cierto interés, ya que han permitido delimitar la superficie ocupada por las construcciones correspondientes al establecimiento ibérico y a la villa romana. En particular, se aprecia como las construcciones romanas se sitúan a media altura en el terreno: en un lugar lo suficientemente elevado como para evitar los problemas ocasionados por la proximidad del litoral y de los torrentes, a la vez que protegidas del viento. De hecho, las actuales masías de la Sinia y del Vilarenc reproducen el mismo esquema de implantación.

Se confirma, igualmente, que la zona situada entre los dos edificios romanos, que fue estructurada a gran escala mediante drenajes y muros de aterramiento, debía concentrar gran parte de las actividades domésticas y económicas de la familia propietaria (Figura 4 y Plano 4).

En este sentido, el lugar debe ser considerado como el centro de la antigua explotación agrícola y, por tanto, del yacimiento arqueológico conocido como *Vil·la romana del Vilarenc*. Gran parte del sector, preservado como zona arqueológica, se incluye dentro de una zona ajardinada y de equipamientos en la futura urbanización de la finca.

Seguramente, las actividades artesanales (fabricación de cerámicas) detectadas en las excavaciones de 1988 y 1991-1993, se debían situar a mayor distancia y en una área marginal, junto a la línea de playa original. Esta línea corresponde al área delimitada por la vía del ferrocarril y las calles paralelas (carrer dels Pescadors y de la Barca). Algunas noticias sin confirmación arqueológica sitúan en este lugar concentraciones de materiales cerámicos y construcciones que podrían haber formado parte de una instalación artesanal. El sector norte de la partida del Vilarenc, en resumen, podría haber sido una área dependiente de la granja romana, ocupada por campos de cultivo y por algún tipo de construcción modesta, relacionadas con la agricultura (cabañas) o la residencia; pero estas construcciones o actividades no dejaron rastro alguno por su propia naturaleza frágil y perecedera y no han llegado hasta el siglo XX.

Con todo, la situación que muestran los otros sectores de la finca obliga a la prudencia. El Vilarenc es un ejemplo excepcional de una propiedad agrícola que responde a unos modelos de economía intensiva y racional que actúa a gran escala sobre el territorio y lo adapta a sus necesidades.

*Esta situación explicaría la aparición, en un futuro cercano, de elementos aislados o de otros restos constructivos. En este sentido, es necesario realizar un control de las remociones de tierras que supondrán las futuras obras de urbanización.*

## **INDEX.**

### **Introducció.**

#### **1.- Els precedents de la investigació.**

1.1.- Els antecedents en la literatura científica.

1.2.- Darreres intervencions arqueològiques.

#### **2.- Motivacions de la intervenció.**

#### **3.- La campanya de 2000.**

3.1.- Els treballs realitzats.

3.2.- Els materials arqueològics.

### **Bibliografia.**

**ANNEX I:** Caracterització de les rases

**ANNEX II:** Inventari dels materials.

**ANNEX III:** Làmines.

**ANNEX IV:** Documentació gràfica.

## Introducció.

La partida d'El Vilarenc (Figura 1) es localitza entre els dos nuclis que formen el poble de Calafell: el de l'interior, situat a les vessants del turó del castell, i l'antic barri de pescadors de la platja. A grans trets, la partida ocupa una àrea de forma triangular delimitada per la carretera C-246, Barcelona-Valls, a l'est; el Passeig de la Unió, a l'oest; i la carretera del Sanatori i la via fèrria al sud. Aquests darrers límits coincideixen aproximadament amb l'antiga línia d'aiguamolls que formaven la platja. L'extrem nord es tancat, actualment, per l'edifici del polisportiu municipal. La superfície total de la partida és de 41.312 m<sup>2</sup>.

Els límits artificials que defineixen la zona en la actualitat coincideixen, a grans trets, amb els límits i la topografia antigues, tot i que transformats per els treballs de conreu dels segles XIX i XX. El Vilarenc ocupa una petita plana al·luvial, una mica enlairada sobre el nivell del mar (té entre 4 i 8 m. d'alçada), orientada cap a aquest i tancada per dues rieres: a l'est, el tram final del torrent de la Cobertera, després del seu aiguabarreig amb la riera de Montpeó; a l'oest per un petit rierol que passava per sota del actual Passeig de la Unió. Aquesta unitat topogràfica i unes bones condicions físiques (relleu suau, insolació adequada, drenatge natural) faciliten i expliquen l'ocupació humana continuada de la zona des de l'antiguitat.

## 1.- Els precedents de la investigació.

### 1.1.- Els antecedents en la literatura científica.

El Vilarenc va ser objecte d'una excavació arqueològica limitada el 1883. Aquesta primera intervenció va permetre descobrir les restes d'un gran edifici d'època romana, que s'estenia per una àrea de més de 1000 m<sup>2</sup>, amb una distribució interna molt complexa i en el que era evident l'aplicació d'un programa constructiu i ornamental molt acurat (Figura 2). La seva posterior publicació, amb una descripció de les troballes, l'aixecament d'una planta general i l'intent d'establir la distribució funcional i el caràcter de l'edifici, converteixen el Vilarenc, amb molta probabilitat, en la primera *villa* romana excavada amb pretensions científiques a Catalunya (C. PUJOL I CAMPS, 1885; E. LLANAS, 1891; per una descripció més pintoresca de les circumstàncies de l'excavació: J. OLIVA I MILÀ, 1883, 206; l'article resumeix una comunicació del pare Llanas al *Diario de Villanueva y la Geltrú*).

L'edifici descobert s'identificà des del primer moment com un conjunt termal i les seves parts es varen relacionar, de forma estricta, amb la distribució d'espais típica d'aquests conjunts (C. PUJOL I CAMPS, 1885, 172). Reforçava aquesta suposició la presència de sistemes de calefacció (*hypocaustum*), canalitzacions per abastament o desguàs d'aigua i piscines.

Tanmateix, el lloc va ser considerat en aquell moment com a part d'un nucli urbà, el qual, segons els seus descobridors, es podria relacionar amb una de les *mansiones* de la Via Augusta, *Stabulum Novum* (C. PUJOL I CAMPS, 1885, 170 i 175 i segs.; E. LLANAS, 1891, 28 i segs.).



La conseqüència d'aquesta identificació va ser la recerca dels paral·lels arquitectònics en els conjunts termals de les ciutats de la Itàlia romana, que tenien molt poc a veure amb el veritable caràcter de la construcció. Per al contrari, resulta evident que el grau de complexitat, especialització i sofisticació de les grans termes imperials de Roma (o, fins i tot, de conjunts més reduïts com els de l'àrea de Pompeia, expressament esmentats pels excavadors) s'adequava malament a les disposicions i dimensions del que es trobà al Vilarenc. La interrupció de les excavacions i l'enterrament de les estructures impediren cap nou estudi directe i la interpretació donada pels descobridors va restar inalterada per un temps.

No fou fins a començaments d'aquest segle quan J. Puig i Cadafalch proposà correctament la identificació de l'edifici com a part d'un establiment rural romà (J. PUIG I CADAVALCH, A. DE FALGUERA, J. GODAY, 1909, 131; 1934, 240 i segs.). El seu estudi, el primer que interpreta globalment el conjunt, parteix de la comparació amb algunes *villae* italianes excavades a la mateixa època, com Boscoreale. En el cas d'el Vilarenc, Puig i Cadafalch interpretà el conjunt d'habitacions dotades d'hipocaustes amb el que seria l'àrea de residència, dins la qual es varen bastir unes petites termes. La resta dels espais correspondrien a les instal·lacions domèstiques o productives pròpies de tota *villa*. Entre aquestes, l'estudi va identificar la base d'una premsa i el seu dipòsit en una estança pavimentada amb *opus signinum*. Amb ella es devia relacionar un magatzem de dolia esmentat per C. Pujol i Camps (C. PUJOL I CAMPS, 1885, 169).

El Vilarenc no va ser objecte de cap altra intervenció i, fins i tot, el record de la localització exacte de l'edifici es va perdre. Malgrat tot, els resultats de la primera campanya i la seva reinterpretació com a *villa*, per Puig i Cadafalch, han estat recollits freqüentment, tant en estudis de caràcter local com a les síntesis sobre *villae* i poblament rural romà a la península ibèrica aparegudes a les darreres dècades (B. TARACENA, 1944; A. BALIL, 1953; J. ESTRADA, 1969, 76; J.-G. GORGES, 1979, 410 i seg., i fig. LXX; tots ells reproduïxen la planta general aixecada pels primers excavadors). Cap d'aquestes publicacions, però, aporta novetats.

Tampoc es recolliren noves dades si exceptuem la troballa fortuïta, al 1967, d'algunes cisternes, la relació de les quals amb l'edifici descobert el 1883 restava imprecisa (M. BERGES, J. SANTACANA, 1969-1970). Es tracta d'un conjunt de tres cisternes, de les quals una era gairebé destruïda, mentre que les altres dos aparegueren en bon estat de conservació. Eren dues estructures de planta rectangular, disposades en angle una respecte a l'altre i unides per una petita porta. La coberta era de volta i presentava dues petites obertures, una segurament relacionada amb una conducció d'aigua. Tota l'obra fou construïda mitjançant un encofrat de morter i petites pedres i les parets eren recobertes amb un *opus signinum*.

En relació amb totes aquestes restes, recentment hom ha intentat reconstruir l'organització funcional i evolució arquitectònica del conjunt termal (R. MAR, J. LÓPEZ, LL. PIÑOL, 1993). La proposta considera que el primer edifici termal seria una estructura rectangular bastant allargada, formada per unes poques estances i un passadís comú, que permetria una circulació senzilla. Una fase posterior suposaria la creació de nous espais i elements, que complicarien el recorregut durant el procés del bany. En aquesta fase s'incorporarien solucions arquitectòniques més elaborades, com la volta, típiques dels complexos termals.

A Catalunya es conserven alguns exemples clars d'aquests procediments de coberta (les termes de la Vila Vella de Sant Boi, per exemple) que es podrien haver aplicat al Vilarenc. De fet, tant la tècnica constructiva com els materials permeten pensar en aquesta possibilitat.

## **1.2.- Les darreres intervencions arqueològiques.**

No ha estat fins a la dècada de 1980 que s'han reprès de forma sistemàtica els treballs de localització i estudi d'aquest establiment romà. Aquests treballs s'han concentrat en dos sectors, excavats respectivament el 1988 i el 1989 com a intervencions d'urgència (un resum a J. M<sup>a</sup>. PALET, J. POU, V. REVILLA, 1993).

Aquestes intervencions varen ser precedides per una excavació realitzada l'any 1982, sota la direcció de Xavier Dupré, i que va permetre localitzar algunes estructures arquitectòniques (X. DUPRÉ, 1982). El seu caràcter limitat, però, no permetia establir la seva relació amb l'edifici trobat el 1883.

Per al contrari, una campanya d'excavació realitzada el 1987 per X. Solé, limitada al costat sud i oest de la partida i en el sector més proper a l'antiga línia de platja, no va proporcionar cap troballa. La seva importància resideix en que permeté establir els possibles límits de l'ocupació ibèrica i romana del Vilarenc.

Amb aquests precedents, l'any 1988 es va realitzar una nova campanya que, aquesta vegada, afectava a una part important de la finca. El resultat més important va ser el descobriment d'un edifici de planta rectangular, amb una distribució interna molt complexa i totalment diferent a l'exhumat el segle passat (d'ara en endavant sector I).

Envoltant l'edifici també es va trobar un conjunt d'estructures i elements (un possible pou, diversos abocadors de materials domèstics i industrials i canals de drenatge) relacionades amb l'ocupació i explotació de la zona (Figures 3 i 4).

El caràcter limitat d'aquesta intervenció va impedir establir les característiques i evolució cronològica d'aquest conjunt. Malgrat tot, es varen poder identificar algunes de les seves parts. Aquest és el cas d'un petit sector termal, situat a l'oest, format per una habitació dotada d'hipocauste i una petita cambra amb paviment d'*opus signinum* decorada amb un mosaic de tesselles blanques i negres. També es pogué identificar, al costat est de l'edifici, un altre recinte dotat del mateix sistema de calefacció.

L'existència d'aquests programes constructius i les troballes d'elements ornamentals (lastres Campana, plaques decoratives d'altres tipus, antefixes) mostren que es tracta d'un establiment rural amb una clara separació entre part residencial i part productiva i que respon tant als esquemes proposats pels agrònoms llatins com als models arquitectònics més desenvolupats que mostra el poblament rural romà a la resta de Catalunya.

La campanya de 1989 va permetre redescobrir una part de les restes excavades el 1883 (d'ara en endavant anomenat sector II). Aquestes es trobaven molt malmeses i tant sols van servir, un cop aixecada la planta, per confirmar l'exactitud de la descripció i la planimetria realitzades el segle passat. Segurament, una vegada realitzada l'excavació el lloc va ser destruït per a poder plantar-hi ceps. Això ha provocat la pràctica desaparició de tota l'estratigrafia. Per altra banda, no s'ha pogut descobrir tot el conjunt, ja que amb l'urbanització de la zona els anys 70, arran de la qual es trobaren les cisternes, una part roman sota l'asfalt del carrer actual.

Malgrat tot, es van poder obtenir algunes dades noves. En primer lloc, es va excavar un nou canal, que perllongava un de ja senyalat, que deuria servir per al desguàs del sector identificat com a termal per J. Puig i Cadafalch ("V" en el plànol de C. Pujol i Camps).

Un fet encara més important és que la localització d'aquestes restes va permetre posar en relació les cisternes trobades el 1967 amb aquest conjunt termal, al qual deurien abaratar d'aigua. L'entitat i complexitat global de les estructures fa pensar que ens trobem davant d'un nucli residencial més important que el trobat al sector I. Així ho semblen demostrar els programes arquitectònics emprats (cisternes, calefacció, desguassos), una concepció unitària del conjunt, els elements ornamentals recuperats (fragments de marbres, algunes antefixes i tesselles de mosaic que confirmen les notícies del segle XIX: C. PUJOL I CAMPS, 1885, 179; E. LLANAS, 1891, 30 i 31) i, possiblement, un període d'ocupació més llarg.

L'arrasament de les estructures impedeix establir una cronologia precisa, però disposem de testimonis de l'ocupació d'aquesta zona durant tot l'Alt Imperi; per exemple, a pocs metres es va identificar i excavar un gran abocador domèstic amb el qual es va poder datar un dels moments d'activitat de la *villa*, corresponent a segona meitat del segle II dC.-inici del III (J. M<sup>a</sup>. PALET, J. POU, V. REVILLA, 1993, 739: es recuperà terra sigil·lada gàl·lica, hispànica i africana A).

Amb aquestes dades prèvies, l'any 1991 es va iniciar una sèrie d'excavacions programades actualment en curs. La primera intervenció va consistir en un sondeig a l'edifici delimitat al sector I durant la campanya de 1988, l'estratigrafia del qual semblava millor conservada.

L'objectiu d'aquest era establir les diferents fases i cronologia de l'edifici, des de la seva data fundacional fins al moment d'abandonament. L'estratigrafia obtinguda permeté identificar tres grans moments:

- Fase 1:

Construcció de l'establiment rural. Inclou un conjunt de dependències residencials i productives, un pòrtic amb grans columnes i una àrea descoberta central. Es podria situar a les dècades centrals del segle I a.C., dins el període final de la República o potser molt a començaments d'època augústea; la cronologia exacta encara no es pot precisar.

També correspondrien a aquesta fase alguns elements relacionats amb la transformació de la topografia de la partida per a resoldre els problemes que plantejaven les possibles riudes i la circulació de les aigües:

- els abocadors de materials que envolten l'edifici i que servien per a aixecar i anivellar el terreny.

- una gran rasa de drenatge en forma de "V" que creuava la partida en sentit nord-sud en direcció al mar.

- Fase 2:

Reforma arquitectònica caracteritzada per la construcció d'unes termes, la seva àrea de servei i un gran espai rectangular al nord (d'ús residencial?).

Aquesta intervenció suposà en primer lloc l'arrasament i cobriment de totes les estructures de la fase anterior, que només s'aprofiten parcialment. Immediatament es varen delimitar els nous àmbits, corresponents a les termes. Aquesta fase coneix varies refraccions que afecten als nivells de paviment i a la disposició de les àrees de pas.

- Fase 3:

Moment d'abandonament de les termes (tapiat de l'entrada a l'hipocauste). L'àmbit que havia servit de zona de serveis de les termes es converteix en un taller de forja on es treballava el ferro.

Es probable que l'adequació del sector residencial de la *villa* a usos artesanals coincideixi amb la construcció del gran edifici del sector II. Després d'un període de temps indeterminat, però segurament breu, el sector I va ser totalment abandonat. La cronologia sembla situar-se a mitjans o tercer quart del segle I d. C. (per la situació dels dos edificis vegeu Figura 4).

Les campanyes de 1993 a 1995 van confirmar, a grans trets, aquest esquema evolutiu, afegint nous elements. Són de destacar una línia de petites cambres de planta quadrada situades a la banda sud de l'edifici I el que sembla un pati descobert de dimensions més reduïdes que l'anterior, ambdós construïts en la fase 2. Aquest espai i alguna de les dependències cobertes eren pavimentats amb grans lloses que varen ser expoliades durant la fase 3, segurament amb la intenció d'obtenir material de construcció per a l'edifici del sector II.

També es pogué atribuir a la fase 2 la construcció del sistema de desguàs. Es tracta de dues conduccions, procedents de les habitacions situades a l'oest i nordoest, que creuaven el pati diagonalment i que s'unien en una sola canalització abans de sortir de l'edifici en direcció a una rasa de drenatge situada al centre de la partida.

Paral·lelament, les diverses campanyes realitzades han premés de comprovar l'entitat constructiva i la complexitat funcional i arquitectònica del primer dels establiments que es succeïren al Vilarenc. Les posteriors intervencions s'han concentrat en l'anàlisi d'aquest edifici, especialment en les dues primeres fases, millor conservades.

Concretament, les campanyes de 1994 i 1995 han demostrat que l'edifici presentava una organització interna rigorosa. Probablement, el sector occidental incloïa les dependències destinades a la producció (es localitzaren un dipòsit per líquids i la base d'una estructura, potser una premsa). Per la seva banda, el costat oriental, on es situa una habitació amb hipocauste, i que té unes dimensions generals semblants a les de l'altre sector, podria correspondre a l'àrea residencial. L'edifici apareix, en resum, com un exemple d'organització rigorosa de l'espai i de les funcions d'un grup humà ampli i distribuït en categories socials precises (KEAY, 1990; REVILLA, MIRET, 1995).

Finalment, cal destacar que sota el primer edifici romà i a les rodalies del Mas Vilarenc aparegueren construccions i altres restes materials que indiquen la presència d'un petit establiment ibèric (identificades a les campanyes de 1988 i 1994-1995). Aquests elements, que devien correspondre a un assentament tipus granja, tenen una datació de segles IV a II-I aC. En el seu darrer moment, a finals del segle II, aquest nucli inclou un petit forn per a coure ceràmiques.



La presència d'aquest establiment podria plantejar alguns problemes en el futur, ja que no té cap relació amb la vil·la romana i correspon a un altre patró d'ocupació i explotació del territori (SANMARTÍ, SANTACANA, 1987; SANMARTÍ, SANTACANA, 1993).

La darrera excavació d'urgència relacionada amb el Vilarenc es va realitzar a la finca veïna de la Sínia, situada a occident, a l'altra banda del Passeig de la Unió. El lloc havia de ser urbanitzat totalment, i les seves condicions naturals i la seva proximitat amb la vil·la del sector I del Vilarenc feien pensar que podrien existir altres indicis d'ocupació romana: petites construccions subordinades, activitats artesanals, etc. El mes de maig de 1998 es va sondejar tota la finca, utilitzant mitjans mecànics, amb resultats negatius.

## 2.- Motivacions de la intervenció: la campanya de 2000.

Com ja s'ha esmentat, el projecte científic iniciat el 1991 ha mostrat que l'espai que envolta les dues *villae* va ser organitzat de forma rigorosa. Aquesta organització es tradueix en la jerarquia i especialització de les construccions, les infraestructures i les activitats (residència, explotació agrícola, artesanat, usos simbòlics). Aquesta situació, complexa i dinàmica, proporciona un exemple únic per a conèixer les estratègies socioeconòmiques aplicades per la societat romana. Però a la vegada es tracta d'una situació molt fràgil i difícil d'analitzar, en la que és fonamental l'estudi de les relacions i la distribució espacial d'un conjunt d'evidències arqueològiques de caràcter molt divers (algunes, peribles i modestes); en aquestes condicions, qualsevol actuació urbanística o transformació del territori pot afectar l'estudi de les característiques del lloc.

La partida del Vilarenc serà afectada per l'expansió urbana del poble de Calafell en els propers anys. De fet, tot el sector ha estat inclòs dins d'un pla parcial d'actuació urbanística que contempla la construcció de vivendes, però que també reserva una àrea dedicada a parc i equipaments. L'adquisició de la finca per les empreses Ordisa i Doremar, amb la intenció d'endegar una promoció d'habitatges (blocs d'apartaments i cases adossades), suposarà la transformació definitiva de l'únic lloc que encara conservava el caràcter agrícola i la topografia propis de les primeres dècades del segle XX.

La promoció afectarà directament la *villa* del Vilarenc, malgrat que les seves restes s' inclourien dins un parc arqueològic. Això obliga, per tant, a un control previ a qualsevol moviment de terres per a recollir possibles evidències relacionades amb l'ocupació del territori antiga.

### **3.- LA CAMPANYA DE 2000.**

La intervenció arqueològica s'ha centrat en un sector situat al nord de la partida del Vilarenc, pendent d'estudi des de l'excavació d'urgència de 1989. L'àrea afectada és de 4.13. Ha. Els límits són els següents: al nord, el polisportiu municipal; a l'est, la carretera C-246; a l'oest, els edificis del mas Vilarenc i el recinte del dipòsit municipal de vehicles; al sud, un gran mur de marge que senyalava antigament un límit entre propietats. Els treballs han ocupat tot el mes d'agost.

No es van realitzar sondeigs en àrees destinades a ajardinament i equipaments municipals, ja que el pla d'urbanització no preveu realitzar excavacions i remocions de terres. Aquestes àrees són les rodalies del mas Vilarenc, inclòs en un gran parc amb les restes de la vil·la, i el límit amb el polisportiu municipal (veure Plànol 1, amb localització dels sondeigs).

#### **3.1.- Els treballs realitzats. (Plànol 1)**

La intervenció ha consistit en el traçat de rases, amb mitjans mecànics, a intervals regulars, amb una distància de 3 a 5 m. entre elles. L'amplada de les rases és de 60 cms., que correspon a l'amplada de la pala mecànica; la fondària de cada rasa és variable, ja que depenia de la profunditat a la que es trobava el terreny natural. En general, els sondeigs eren més profunds (fins a 2 m.) que els practicats a altres sectors de sectors la partida del Vilarenc i a la partida de la Sínia.

La superfície a sondejar durant aquesta campanya presenta una topografia marcada per tres nivells o terrasses que defineixen el terreny. Per tant, a nivell metodològic hem diferenciat entre:

1ª Terrassa, ocupada en la seva pràctica totalitat per un conreu de vinya i a l'extrem est per un seguit d'arbres fruiters.

2ª Terrassa que no presentava cap conreu i on solament trobem diverses alineacions d'atmetillers.

3ª Terrassa, ocupada en la seva pràctica totalitat per conreu de vinya. Tant sols l'extrem est, adjacent al cuartel de la Guardia Civil presentava un conreu d'hortalisses.

L'objectiu de la realització d'aquestes rases era delimitar possibles estructures arqueològiques relacionades amb les restes romanes aparegudes en aquesta zona del municipi de Calafell.

La metodologia de treball ha estat orientada a exhaurir al màxim el terreny en qüestió tant pel que fa a cobrir la seva superfície, com assegurar-nos en tots els casos d'efectuar el rebaixos a la fondària necessària per constatar amb seguretat l'existència o no de possibles restes constructives o d'altres evidències d'una ocupació històrica. En cada cas, s'han recollit els materials ceràmics que formaven part del sediment

Els materials recuperats a les diverses rases han estat siglats de la següent forma: V (nom del jaciment : Vilarenc)- 00 (campanya 2000)-II o III (número de la terrassa)- 1,2, 3.....(número de la rasa). Un cop finalitzat el seu estudi ha estat encaixat i etiquetat a efectes del seu transport als magatzems de la Generalitat a Pedret (Girona).

D'altra banda, tant en el cas de les zones de conreu de vinya, com d'arbres fruiters s'han intentat afectar els menys possible en aquest per tal de facilitar la verema i la recollida de productes.

El ritme de treball ha estat marcat per la finalització en el procés d'adquisició de les terres per part de les promotors de l'obra.

Tenint en compte aquests aspectes previs, passem a referir-vos breument els trets fonamentals dels sondejos efectuats a cadascuna de les terrasses.

### 1ª Terrassa: (Figures 6-13)

La zona amb conreu de vinya va ser la inicialment treballada establint tot un seguit de rases de entre 3 i 7 m. de llarg (Figures 9-12), exceptuant tres rases d'orientació nord-sud que assoliren una llargada màxima de 92 m. (Figura 8). Amb l'objectiu de cobrir totes les possibles orientacions de les estructures constructives existents s'efectuaren rebaixos en totes les direccions, així com enllaços entre algunes de les rases efectuades. El total de rases efectuades ha estat de 93.

La fondària assolida en aquesta zona ha estat variable. A les rases ubicades a l'extrem nord del camp, les graves naturals es documentaren a una profunditat mitja de 0.80 m. (Figura 7). Estratigràficament s'observava un primer nivell superficial, un nivell d'argiles de tonalitat marró clar i finalment les graves naturals de tonalitat ataronjat marronós.

Els sondeigs de la part central del camp presentaven la mateixa estratigrafia assolint una fondària mitja de 1.30 m.

Els sondeigs efectuats a l'extrem sud d'aquesta primera terrassa presentaven la mateixa estratigrafia amb una fondària màxima del nivell de graves d' 1.60 m.

La darrera zona de sondeig va ser la de l'extrem est d'aquesta primera terrassa (Figura 13). En la zona absent de conreu procedirem a la realització de rases més llargues, entre 21 i 44 m. Dins la zona de fruiters aprofitarem les alineacions existents i els límits perimetrals del camp per tal d'estructurar línies de sondeig que presentaren una llargada entre 3 i 11 m. La fondària a la que es constaten les sorres naturals es reduïa mida que les rases s'efectuen a la part nord de l'àrea sondejada.

El resultat dels sondeigs ha estat negatiu tant pel que respecta a estructures arqueològiques com pel que fa a restes ceràmiques o d'altres materials.

#### 2ª Terrassa: (Figures 14-21)

L'absència de conreu en aquesta zona ens ha permès establir una metodologia de treball diferenciada que afavorir la reducció del número de rases (Figura 14). En aquest cas s'han efectuat un total de 52, caracteritzades per una major llargada i una major profunditat pel que fa al nivell de graves naturals. Amb la finalitat de comprovar les zones de desnivell entre la primera terrassa i aquesta segona, així com respecta a la tercera, hem efectuat rases llargues als límits nord i sud del camp així com l'extrem est.

Sobre el terreny i a nivell metodològic vàrem estructurar el camp en tres parts o sectors de sondeig: est, centre i sud. D'aquesta forma era més fàcil la documentació de cadascuna i la recollida dels materials ceràmics apareguts.

Al *sector est* efectuarem un total de 15 rases (Figura 15). Les llargades oscil·len entre 16 i 41 m. i les fondàries entre 2.30 m. (rasa 3 corresponent al límit sud del camp) i 0.80 m. en el cas de la rasa 7 a l'extrem sud de la zona.

En aquest cas s'han efectuat també creuaments de rases per tal d'exhaurir al màxim les possibilitats de la zona.

Al *sector central* s'han efectuat un total de 15 rases (Figures 16, 17, 18 i 21) configurant una retícula delimitada per rases perimetrals als quatre extrems de la zona (16, 17, 18 i 31), així com dos rases llargues d'orientació nord sud (rases 19 i 30) completades per d'altres de perpendiculars (20....28).

Les llargades oscil·len entre els 66 m. de la rasa 18 i els 17.70 m. de la rasa 17. Les fondàries varien entre 1.30 m. de la rasa 31 i els 2.20 m. de les rases 22, 23 i 24 situades a l'extrem sud del camp.

Al *sector est* s'han efectuat un total de 21 rases (Figures 19 i 29). En aquest cas, només va realitzar-se un sondeig de gran llargada, rasa 33 de 93 m. adossada al marge sud del camp, completat per tres línies de rases d'orientació est oest, i tres rases d'orientació nord-sud de llargades variables entre 19 i 33 m (32, 41 i 49).

Les fondàries dels sondeigs en aquesta zona de la segona terrassa es troben entre 1 m. de la rasa 43 i 1.60 m. de la rasa 47.

Formant part del sediments argilós s'ha recollit material ceràmic de tradició ibèrica, romana tardorepublicana així com exemplars de ceràmica medieval i moderna.

### 3ª Terrassa: (Figures 22-28)

A la tercera terrassa s'han efectuat un total de 28 rases. També en aquest cas hem procedit a una diferenciació per sectors a afectes d'un millor seguiment.

Totes presenten una orientació est-oest (Figures 24-28). El traçat d'aquest rebaix ve marcat que exhaurir al màxim els canvis de nivell amb la segona terrassa i amb el camp colindant situat al sud d'aquesta zona de sondeig, ja treballat en campanyes anteriors.

Al sector oest hem realitzat un total de 6 rases que oscil·len entre els 14 i 31 m. de llargada (Figura 25 i 28). La fondària a la que es documenten les graves naturals varia entre 1.50 i 1.90 m.

Al sector central hem efectuat un total de 16 rases (24, 25, 27 i 28). A l'extrem nord i sud de la zona efectuarem les més llargues: rasa 7 de 41 m i rasa 14 de 44 m i a la part central dues línies paral·leles amb 3 rases en cada cas, amb una llargada mitja de 9 m. La fondària a la que es documenten les graves naturals ha oscil·lat entre 0.90 m. de la rasa 14 i 1.40 m. de la rasa 7.

Al sector est hem efectuat un total de 14 rases que presenten el mateix esquema que al sector anteriorment referit. La de major llargada ha estat la rasa 15 amb 61 m. i la més curta és la rasa 27 amb 15 m. Les fondàries a la que es documenta la roca natural oscil·la entre 1 m. de les rases 20, 22 i 27 i 1.20 m. de la resta de les rases efectuades.


Formant part del sediment argilós s'ha recollit material ceràmic de tradició ibèrica, romana tardo-republicana així com exemplars de ceràmica medieval i moderna.



### 3.2.- Els materials arqueològics.

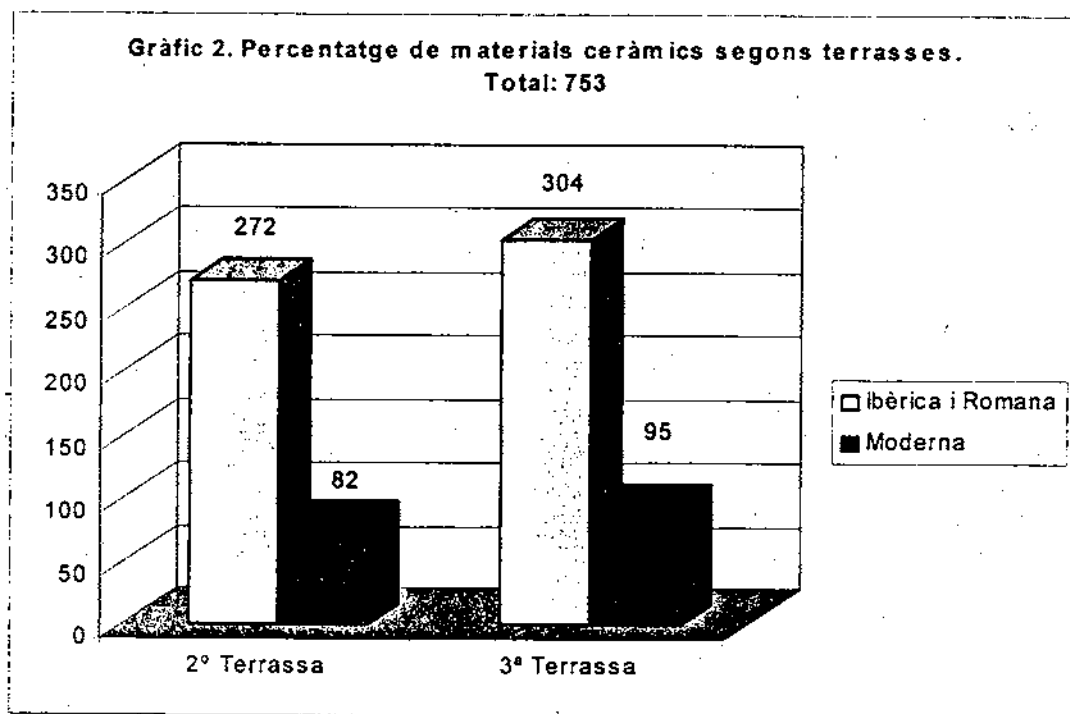
Els sondeigs efectuats a les terrasses 2 i 3 han proporcionat un total de 753 fragments ceràmics. La majoria d'aquestes són d'època antiga (ibèriques i romanes) i moderna-contemporània (segles XVI-XX). També són presents algunes produccions que es podrien situar a la baixa edat mitjana (segle XIV). La seva presència i distribució no es poden considerar de forma global, car reflecteixen situacions diverses de poblament i organització d'un territori. L'estat del material és molt fragmentari, tret d'excepcions. El material rodat és escàs, fet que suggereix el desplaçament amb terres procedents d'altres llocs de la finca.

**Gràfic 1. Percentatge de materials ceràmics.**  
**Total: 753 fragments**



Com s'observa al Gràfic 1 de conjunt de materials ceràmics recollits destaquen les produccions antigues amb un 76 % sobre el 24 % d'exemplars d'època medieval i moderna. Dins del grup majoritari dominen les ceràmiques ibèriques i romanes<sup>2</sup>.

Les ceràmiques ibèriques es limiten a algunes formes comunes de cocció oxidant típiques (*kalathoi*, olles amb vora de "coll de cigne"), de cocció reductora (bols) (Làmina I: 1-2; Làmina IV: 6,7 i 8) i àmfores (Làmina IV: 4-5). , així com diversos fragments informes de cocció òxido-reductora. Es poden relacionar amb aquests materials alguns fragments de ceràmiques de vernís negre (campaniana A i beoïde) (Làmina IV: 1-3), àmfora itàlica i ceràmica comuna itàlica (una tapadora. Làmina II:8) que proporcionen una datació genèrica de segles II-I aC.

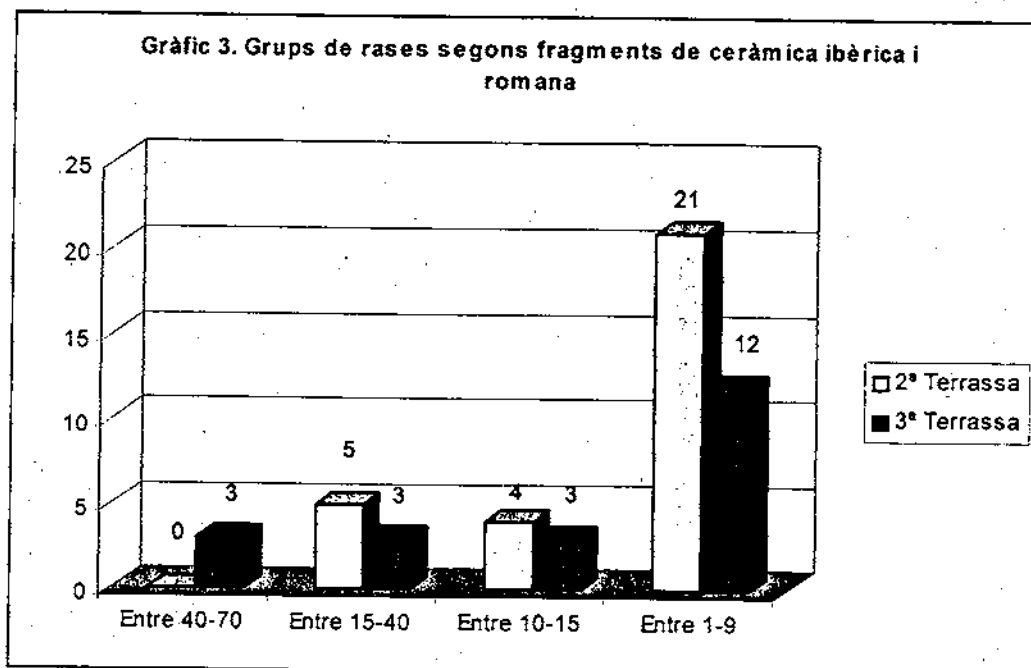


<sup>2</sup>. Val a dir que alguns materials, per la seva simplicitat, plantejen problemes d'identificació i atribució; una situació freqüent en prospeccions del territori que no s'acompanyen de sondeigs estratigràfics. Es el cas d'algunes ceràmiques comunes o grolleres (antigues o medievals) o dels materials de construcció.

Tal com s'observa al Gràfic 2, en totes dues terrasses el material ibèric i romà és majoritari, un 76.8 % a la terrassa 2 i un 76.19% a la terrassa 3.

El Gràfic 3 ens presenta els sondeigs efectuats a les terrasses 2 i 3 diferenciant grups segons la quantitat de fragments ceràmics recollits. Cal destacar que a les rases 1, 3 i 4 de la terrassa 3 documentem una quantitat molt superior de fragments ceràmics que a la resta de les rases efectuades. Cal senyalar també que les rases que presenten una major quantitat de fragments ceràmics es troben a l'extrem oest de les dues terrasses, es a dir la part més propera al Mas Vilarenc i a les restes romanes existents en la zona adjacent.

En el cas de la terrassa 2 és tracta de les rases: 3, 4, 5, 17 i 31; en el cas de la terrassa 3 són les rases 1,3, 4 i 5. El total de fragments ceràmics d'època ibèrica i romana és de 296 que suposen un 51.3 % de la totalitat de bocins de ceràmica d'aquest període.



Tots aquests comentaris que obeeixen a una base quantitativa amb un reflex pel que fa a la seva distribució dins l'espai estudiat ens permet establir que el conjunt recuperat ha de relacionar-se, segurament, amb una primera vil·la romana, en lloc que amb una ocupació ibèrica. A l'excavació d'urgència de 1988 es va localitzar una concentració de ceràmiques i de materials constructius, datada en els segles IV-III aC. per la presència de produccions de vernís negre àtiques i del taller de Roses (PALET, POU, REVILLA, 1993). Aquesta concentració, situada en un punt enlairat, prop de l'actual Mas Vilarenc, sembla correspondre a un petit nucli camperol ibèric i és clarament diferent a l'ocupació romana.

Com ja s'ha senyalat, la part principal del material antic (i també del total de ceràmiques recollides) correspon a època romana. Les categories identificades són les habituals: ceràmiques comunes (de cocció oxidant) i de cuina (cocció reductora), àmfores i vaixel·la de taula. Les dues primeres, com és natural en les proximitats d'un establiment agrícola, són les abundants. Destaquen les gerres, els plats i/o tapadores i les olles. Entre les àmfores, s'han recollit bastants fragments amorfs d'àmfora tarraconense que es devia fabricar a la terrisseria de la vil·la (REVILLA, 1995, 185); però no hem pogut identificar cap tipologia. Per al contrari, s'han recollit un fragment d'àmfora sudhispànica (possiblement per salaons) i un de nordafricana (tipus Africana I/Keay III) (Làmina III:12)

La cronologia recolza sobre una evidència limitada: un fragment amorf de terra sigil·lada itàlica (molt rodat), una vora de ceràmica de cuina africana (forma Ostia III.fig.332) i l'àmfora nordafricana ja esmentada. Aquestes darreres són més interessants, ja que corresponen a l'ocupació de la segona vil·la, entre la segona meitat del segle I dC. i un moment indeterminat del III dC.; però no tenen per què indicar cap tipus d'ocupació o d'activitat en el sector nord de la finca.

El material mostra una coincidència total amb la datació i les característiques de l'establiment romà, sense aportar cap novetat. Es una mostra de les categories ceràmiques que els residents necessitaven per a funcions diverses (cuina, emmagatzematge i conservació d'aliments, transport) i que s'obtenien amb procediments variats: producció pròpia (que reflecteix l'ideal d'autarquia dels propietaris) o importació (vaixelles i productes com vi o oli continguts a les àmfores).

Les ceràmiques clarament identificades com a medievals són molt escasses: alguns fragments minúsculs de ceràmica vidrada verd i manganès sense forma definida. Tot i que podrien provenir de qualsevol lloc, és possible que indiquin una ocupació camperola medieval.

Els materials posteriors, entre els segles XVI-XIX i XX, mostren certa varietat (Làmina III: 13-14; Làmina V:9-12) ). En general, es poden distingir dos grups:

ceràmiques comunes de cocció reductora, de coloració gris uniforme, superfícies allisades i argila ben depurada, fetes a torn ràpid. Les formes semblen correspondre a gerres i olles.

ceràmiques vidrades (verd, daurats, melades). En aquest conjunt es reconeix una escudella amb nanses d'orelletes del tipus reflex daurat.

Un grup diferent, amb una cronologia de segles XIX i XX, format per alguns plats, inclou les porcellanes; algunes mostren decoracions serigrafiades en negre sobre fons blanc.

#### 4.- Conclusions.

La sèrie de sondeigs realitzats al nord de la partida del Vilarenc ha donat resultats totalment negatius i no ha proporcionat cap evidència de poblament antic, ibèric o romà. Les troballes s'han reduït a la localització de materials ceràmics en àrees molt petites, sempre en poca quantitat i gairebé superficials, sense que es pugui parlar de concentracions significatives relacionades amb alguna forma d'assentament humà. Aquesta circumstància fa pensar que es tracta d'aportacions de ceràmiques procedents d'altres llocs de la finca, barrejades amb terres, provocades per les obres d'aterrament i conreu de la zona durant els segles XIX i XX.

Aquestes remocions del terreny es van acompanyar de la construcció dels murs de marge actualment visibles, de grans dimensions i tècnica acurada, que articulen la finca en terrasses d'orientació est-oest. El fet que les ceràmiques no apareguin rodades avalaria aquesta suposició, ja que no mostren l'aspecte propi d'un material desplaçat i sotmès als processos antròpics i naturals perllongats.

Tampoc no s'ha localitzat cap element relacionat amb edificacions o infraestructures, com podrien ser materials de construcció procedents d'algun edifici destruït, sitges d'emmagatzematge o abocadors domèstics. Aquest tipus de evidència, representada per grans concentracions de materials arqueològics i per algunes estructures (canals de drenatge, murs, rases i forats en el terreny natural), apareix molt clarament en els sectors sud i occidental de la partida del Vilarenc. Aquests sectors i, en especial, les rodalies de l'Edifici 1 van ser ocupats i transformats de forma intensa (com pot veure's a la figura 4 i als plànols 2 i 3).

Malgrat que es tracta d'una prova *ex silentio*, l'absència de cap troballa sembla, doncs, significativa i indicaria la condició perifèrica del sector nord del Vilarenc respecte al poblament ibèric o romà que es detecta al sud de la finca.

Els resultats de la intervenció arqueològica, tot i ser negatius, tenen un cert interès, ja que han permès delimitar l'àrea ocupada per les construccions corresponents tant al nucli ibèric com a la vil·la romana. En particular, s'aprecia com les construccions romanes es situen a mitja alçada en el terreny: en un lloc suficientment enlairat com per evitar els problemes ocasionats per la proximitat del litoral i les rieres, a la vegada que protegides del vent. De fet, les actuals masies de la Sinia i del Vilarenc reproduïxen aquesta forma d'implantació.

Es confirma, igualment que la zona situada entre els dos edificis romans, que va ser condicionada a gran escala mitjançant drenatges i murs d'aterrossament, devia concentrar bona part de les activitats domèstiques i econòmiques de la família propietària (Figura 4). En aquest sentit, aquest lloc ha de considerar-se com el centre de l'antiga explotació agrícola i, per tant, del jaciment arqueològic conegut com *Vil·la romana del Vilarenc*. Bona part del sector, preservat com a zona arqueològica, s'inclou dins una àrea verda i d'equipaments en la futura urbanització de la finca.

Segurament, les activitats artesanals (producció de ceràmiques) detectades a les campanyes d'excavació de 1988 i 1991-1993 es devien situar a major distància i en un àrea marginal, prop de l'antiga línia de platja que avui dia correspon al traçat de la via del ferrocarril i als carrers paral·lels (Carrer del Pescador i carrer de la Barca).

Notícies sense comprovació arqueològica situen en aquesta àrea troballes de materials ceràmics i constructius que podrien formar part d'obres de drenatge i d'infraestructures artesanals.

El sector nord de la partida del Vilarenc, en resum, podria haver format una de les àrees depenents de la granja romana, ocupada per camps de conreu i per algun tipus de construccions peribles o modestes, relacionades amb l'agricultura (cabanes) o la residència; però aquestes construccions o activitats no van deixar cap rastre per la seva pròpia naturalesa i no han arribat fins el segle XX.

Amb tot, la situació que mostren els altres sectors de la partida obliga a la prudència. El Vilarenc és un exemple excepcional d'una propietat agrícola que respon a uns models de economia intensiva i racional, que actua a gran escala sobre el territori modificant-lo. Aquesta situació explicaria l'aparició, en el futur, d'elements aïllats o de noves restes constructives. En aquest sentit, caldria doncs mantenir un control de les remocions de terres que suposaran les obres futures d'urbanització.

*Creiem però que tot i l'absència de restes documentades al llarg dels treballs efectuats, seria convenient fer un seguiment acurat de les diverses fases relacionades amb l'urbanització i construcció d'aquesta zona.*



## BIBLIOGRAFIA.

BALIL, A., 1953: "La villa romana de El Vilarenc (Calafell)", *Boletín de la Biblioteca-Museo Balaguer*, quinta época, I, fasc. 1, pàgs. 12-20.

BERGES, M., SANTACANA, J., 1969-1970: "Cisternas romanas en 'El Vilarenc', Calafell, Tarragona", *Boletín Arqueológico*, LXIX-LXX, pàgs. 129-133.

DUPRÉ, X., 1985: "El Vilarenc (Calafell, Tarragona)", *Arqueología* 84 (Madrid), pàg. 156.

ESTRADA, J., 1969: *Vías y poblamento romanos en el territorio del Area Metropolitana de Barcelona* (Barcelona).

GORGES, J.-G., 1979: *Les villas hispano-romaines. Inventaire et problematique archeologiques* (Paris).

KEAY, S. J., 1990: "The impact of the roman conquest and processes in the development of the coastal communities of Hispania Citerior during the Republic", a T. BLAGG, M. MILLET (eds.), *The Early Roman Empire in the West* (Oxford), pàgs. 119-150.

LLANAS, E., 1891: "Utilidad que la geografía catalano-romana puede reportar de las investigaciones arqueológicas", *Discursos leídos ante la Real Academia de Buenas Letras de Barcelona en la recepción del Rdo. P. Eduardo Llanas, escolapio, el 5 de abril de 1891* (Barcelona).

LÓPEZ, A. et al., 1992: *La primera Vilanova* (Institut d'Estudis Penedesencs).

MAR, R., LÓPEZ, J., PIÑOL, LL., 1993: *Utilització de l'aigua a les ciutats romanes* (Tarragona).

OLIVA I MILÀ, J., 1883: "Excursió col·lectiva a Calafell", *Butlletí Mensual de la Associació d'Excursions Catalana*, 61-62 (octubre-novembre), pàgs. 205-210.

PALET, J. M<sup>a</sup>., POU, J., REVILLA, V., 1993: "La villa d'El Vilarenc i el poblament romà a l'àrea del Penedès", *Homenatge al Prof. Miquel Tarradell* (Barcelona), pàgs. 725-751.

PUIG I CADAVALCH, J., 1934: *L'arquitectura romana a Catalunya* (Barcelona).

PUIG I CADAVALCH, J., FALGUERA, A. DE, GODAY, J., 1909: *L'arquitectura romànica a Catalunya* (Barcelona).

PUJOL I CAMPS, C., 1885: "La costa ilergetica y las thermas de Calafell", *Boletín de la Real Academia de la Historia*, tomo VI, Cuaderno III, pàgs. 163-179.

REVILLA, V., MIRET, M., 1995: "El poblament romà al litoral central de Catalunya", *Quaderns de prehistòria i arqueologia de Castelló* 16, pàgs. 189-210.

SANMARTÍ, J., SANTACANA, J., 1987: "Intercanvi, producció agrària i models comercials a la costa del penedès", *El vi a l'antiguitat, Economia, producció i comerç al Mediterrani occidental*, Badalona, 1985 (Badalona), pàgs. 31-40.

SANMARTÍ, J., SANTACANA, J., 1992: *El poblament ibèric d'Alorda park. Calafell, Baix penedès* (Barcelona).

TARACENA, B., 1944: "Construcciones rurales en la España romana", *Investigación y progreso* XV, pág. 336.

## ANNEX I: CARACTERITZACIÓ DE LES RASES EFECTUADES

### VILARENC

#### ZONA:

1ª Terrassa  
Zona fruiters

#### SECTOR:

Est

<u>Nº RASA</u>	<u>LLARGADA</u>	<u>AMPLADA</u>	<u>FONDÀRIA</u>	<u>ORIENTACIÓ</u>	<u>MATERIALS</u>	<u>OBSERVACIONS</u>
1	37 m	0.60 m	0.80 m	Est-Oest	No	Límit est i sud de la zona de sondeig
2	39.5 m	0.60 m	1.50 m	Est-Oest	No	
3	43 m	0.60 m	1.70 m	Est-Oest	No	
4	44.5 m	0.60 m	1.50 m	Est-Oest	No	
5	26.5 m	0.60 m	1.60 m	Nord-Sud	No	Límit oest amb les vinyes
6	21.5 m	0.60 m	1.60 m	Nord-Sud	No	Límit oest amb les vinyes
7	11 m	0.60 m	1.30 m	Nord-Sud	No	Límit oest amb les vinyes
8	7.50 m	0.60 m	1.10 m	Nord-Sud	No	Límit oest amb les vinyes
9	7.50 m	0.60 m	1.00 m	Nord-Sud	No	Límit oest amb les vinyes
10	6.50 m	0.60 m	1.00 m	Nord-Sud	No	Límit oest amb les vinyes
11	12 m	0.60 m	0.75 m	Nord-Sud	No	Límit oest amb les vinyes
12	5.50 m	0.60 m	1.00 m	Est-Oest	No	Límit nord de la zona de sondeig
13	5.00 m	0.60 m	0.60 m	Est-Oest	No	Límit nord de la

						zona de sondeig
14	5.50 m	0.60 m	0.70 m	Est-Oest	No	Límit nord de la zona de sondeig
15	6.00 m	0.60 m	0.70 m	Est-Oest	No	Límit nord de la zona de sondeig
16	5.50 m	0.60 m	0.80 m	Est-Oest	No	Límit nord de la zona de sondeig
17	6.00 m	0.60 m	0.90 m	Nord-Sud	No	Límit est, carretera
18	5.50 m	0.60 m	1.00 m	Nord-Sud	No	Límit est, carretera
19	5.50 m	0.60 m	1.40 m	Nord-Sud	No	Límit est, carretera
20	5.70 m	0.60 m	0.90 m	Nord-Sud	No	
21	5.80 m	0.60 m	0.80 m	Nord-Sud	No	
22	5.50 m	0.60 m	0.80 m	Nord-Sud	No	
23	3 m	0.60 m	0.80 m	Nord-Sud	No	
24	6 m	0.60 m	0.80 m	Nord-Sud	No	
25	4.50 m	0.60 m	0.60 m	Nord-Sud	No	
26	5 m	0.60 m	0.60 m	Nord-Sud	No	
27	4.70 m	0.60 m	0.70 m	Nord-Sud	No	
28	3 m	0.60 m	0.60 m	Nord-Sud	No	
29	4.20 m	0.60 m	0.70 m	Nord-Sud	No	

## VILARENC

### ZONA:

1ª Terrassa  
Zona Vinyes

### SECTOR:

Centre i Oest

<u>Nº RASA</u>	<u>LLARGADA</u>	<u>AMPLADA</u>	<u>FONDÀRIA</u>	<u>ORIENTACIÓ</u>	<u>MATERIALS</u>	<u>OBSERVACIONS</u>
30	5 m	0.60 m	0.60 m	Nord-Sud	No	
31	6 m	0.60 m	0.60 m	Nord-Sud	No	
32	5 m	0.60 m	0.80 m	Nord-Sud	No	
33	92.80 m	0.60 m	1.10 m	Nord-Sud	No	
34	4.40 m	0.60 m	1.65 m	Nord-Sud	No	
35	3.50 m	0.60 m	1.45 m	Nord-Sud	No	
36	2.30 m	0.60 m	1.70 m	Est-Oest	No	
37	3.10 m	0.60 m	1.60 m	Nord-Sud	No	
38	2.60 m	0.60 m	1.30 m	Est-Oest	No	
39	3.30 m	0.60 m	1.20 m	Nord-Sud	No	
40	3.70 m	0.60 m	1.10 m	Est-Oest	No	
41	3.00 m	0.60 m	0.90 m	Nord-Sud	No	
42	5.80 m	0.60 m	1.10 m	Est-Oest	No	
43	3.80 m	0.60 m	0.60 m	Nord-Sud	No	
44	3.50 m	0.60 m	0.90 m	Nord-Sud	No	
45	2.20 m	0.60 m	0.90 m	Est-Oest	No	
46	3 m	0.60 m	0.75 m	Nord-Sud	No	
47	3 m	0.60 m	0.95 m	Nord-Sud	No	
48	3.50 m	0.60 m	0.80 m	Est-Oest	No	
49	4.50 m	0.60 m	0.90 m	Nord-Sud	No	
50	6.70 m	0.60 m	0.75 m	Est-Oest	No	
51	8.60 m	0.60 m	0.55 m	Nord-Sud	No	
52	6.10 m	0.60 m	0.60 m	Est-Oest	No	

53	7 m	0.60 m	0.50 m	Nord-Sud	No
54	3.67 m	0.60 m	0.70 m	Est-Oest	No
55	5.60 m	0.60 m	0.75 m	Est-Oest	No
56	7.40 m	0.60 m	0.75 m	Nord-Sud	No
57	4.70 m	0.60 m	0.85 m	Est-Oest	No
58	6.30 m	0.60 m	0.60 m	Nord-Sud	No
59	4.90 m	0.60 m	0.90 m	Est-Oest	No
60	6.50 m	0.60 m	0.80 m	Nord-Sud	No
61	4.60 m	0.60 m	0.90 m	Est-Oest	No
62	6.10 m	0.60 m	0.95 m	Nord-Sud	No
63	5.80 m	0.60 m	1.20 m	Nord-Sud	No
64	5 m	0.60 m	1.60 m	Est-Oest	No
65	5.20 m	0.60 m	2.20 m	Nord-Sud	No
66	3.70 m	0.60 m	3.30 m	Nord-Sud	No
67	3.70 m	0.60 m	1.60 m	Est-Oest	No
68	7.80 m	0.60 m	1.90 m	Nord-Sud	No
69	6.50 m	0.60 m	1.40 m	Est-Oest	No
70	9.70 m	0.60 m	1 m	Nord-Sud	No
71	5.60 m	0.60 m	1 m	Est-Oest	No
72	7 m	0.60 m	0.95 m	Nord-Sud	No
73	5.40 m	0.60 m	0.85 m	Est-Oest	No
74	6 m	0.60 m	1.10 m	Ne/So	No
75	3.90 m	0.60 m	0.80 m	No/Se	No
76	6.70 m	0.60 m	1.20 m	Est-Oest	No
77	6 m	0.60 m	1 m	Ne/So	No

78	6.70 m	0.60 m	1 m	Nord-Sud	No
79	5.70 m	0.60 m	0.85 m	Est-Oest	No
80	4.45 m	0.60 m	0.90 m	No/Se	No
81	5.35 m	0.60 m	1 m	Est-Oest	No
82	7 m	0.60 m	1.30 m	Nord-Sud	No
83	7 m	0.60 m	1 m	Nord-Sud	No
84	11.30 m	0.60 m	1.10 m	Nord-Sud	No
85	9.20 m	0.60 m	1.20 m	Nord-Sud	No
86	12 m	0.60 m	1.10 m	No/Se	No
87	5 m	0.60 m	1.10 m	Nord-Sud	No
88	15.50 m	0.60 m	0.80 m	Ne/So	No
89	70.75 m	0.60 m	1.40 m	Nord-Sud	No
90	71.40 m	0.60 m	1.40 m	Nord-Sud	No
91	15.50 m	0.60 m	1.50 m	Est-Oest	No
92	4.90 m	0.60 m	1.70 m	Est-Oest	No
93	3.50 m	0.60 m	1.50 m	Est-Oest	No

## VILARENC

### ZONA:

2ª Terrassa

### SECTOR:

Oest

<u>Nº RASA</u>	<u>LLARGADA</u>	<u>AMPLADA</u>	<u>FONDÀRIA</u>	<u>ORIENTACIÓ</u>	<u>MATERIALS</u>	<u>OBSERVACIONS</u>
1	41 m	0.60 m	1.00 m	Est-Oest	No	Límit nord



2	31 m	0.60 m	1.30 m	Nord-Sud	No	Límit oest
3	32.60 m	0.60m	2.30 m	Est-Oest	Si	Límit sud
4	35.80 m	0.60 m	1.80 m	Nord-Sud	Si	
5	36.90 m	0.60 m	1.80 m	Nord-Sud	Si	
6	37.75 m	0.60 m	1.00 m	Nord-Sud	Si	
7	17.30 m	0.60 m	0.80 m	Est-Oest	No	
8	19.40 m	0.60 m	0.80 m	Est-Oest	No	
9	25.20 m	0.60 m	1.60 m	Est-Oest	Si	
10	35.80 m	0.60 m	2.10 m	Nord-Sud	Si	Límit est del sector de sondeig
11	21 m	0.60 m	1.60 m	Est-Oest	Si	
12	26 m	0.60 m	1.80 m	Est-Oest	Si	
13	17.30 m	0.60 m	1.50 m	Nord-Sud	Si	
14	18 m	0.60 m	0.90 m	Est-Oest	No	
15	16.20 m	0.60 m	1.20 m	Nord-Sud	No	

**EL  
VILARENC**

**ZONA:**  
2ª Terrassa

**SECTOR:**  
Central

<u>Nº RASA</u>	<u>LLARGADA</u>	<u>AMPLADA</u>	<u>FONDARIA</u>	<u>ORIENTACIÓ</u>	<u>MATERIALS</u>	<u>OBSERVACIONS</u>
16	55.5 m	0.60 m	2.15 m	Nord-Sud	Si	Límit est de la zona de sondeig
17	39.40 m	0.60 m	1.80 m	Est-Oest	Si	Límit sud de la zona de sondeig

18	66 m	0.60 m	1.85 m	Est-Oest	No	Límit nord de la zona de sondeig
19	58.1 m	0.60 m	1.80 m	Nord-Sud	Si	
20	9 m 22.50 m	0.60 m 0.60 m	1.20 m 2.30 m	Nord-Sud Est-Oest	Si	
21	23.50 m	0.60 m	1.80 m	Est-Oest	Si	
22	24.30 m	0.60 m	2.20 m	Est-Oest	Si	
23	20 m	0.60 m	2.20 m	Est-Oest	Si	
24	20 m	0.60 m	2.20 m	Est-Oest	No	
25	36 m	0.60 m	1.70 m	Est-Oest	No	Rasa que relaciona la part central i la oest.
26	31.1 m	0.60 m	2.40 m	Est-Oest	Si	
27	17.70 m	0.60 m	2.20 m	Est-Oest	Si	
28	17.80 m	0.60 m	2.20 m	Est-Oest	Si	
29	26.40 m	0.60 m	1.70 m	Nord-Sud	Si	
30	60.60 m	0.60 m	1.40 m	Nord-Sud	Si	
31	52.1 m	0.60 m	1.30 m	Nord-Sud	Si	Límit est de la zona de sondeig

**EL  
VILARENC**

**ZONA:**  
2ª Terrassa

**SECTOR:**  
Est

<u>Nº RASA</u>	<u>LLARGADA</u>	<u>AMPLADA</u>	<u>FONDARIA</u>	<u>ORIENTACIÓ</u>	<u>MATERIALS</u>	<u>OBSERVACIONS</u>
32	33 m	0.60 m	1.40 m	Nord-Sud	No	Límit est de la

						zona de sondeig
33	93.10 m	0.60 m	1.30 m	Est-Oest	Si	Limit sud de la zona de sondeig
34	21 m	0.60 m	1.20 m	Est-Oest	No	
35	21 m	0.60 m	1.40 m	Est-Oest	Si	
36	21.20 m	0.60 m	1.45 m	Est-Oest	Si	
37	16.10 m	0.60 m	1.20 m	Est-Oest	Si	
38	16.10 m	0.60 m	1.40 m	Est-Oest	Si	
39	17.20 m	0.60 m	1.30 m	Est-Oest	Si	
40	16.30 m	0.60 m	1.10 m	Est-Oest	Si	
41	26.50 m	0.60 m	1.20 m	Nord-Sud	Si	
42	29 m	0.60 m	1.10 m	Est-Oest	Si	
43	29.30 m	0.60 m	1.00 m	Est-Oest	Si	
44	8.00 m	0.60 m	1.10 m	Est-Oest	No	
45	27.00	0.60 m	1.10 m	Est-Oest	Si	
46	26.00	0.60 m	1.20 m	Est-Oest	Si	
47	48.50 m	0.60 m	1.60 m	Est-Oest	Si	
48	20.05 m	0.60 m	1.30 m	Est-Oest	No	
49	19.50 m	0.60 m	1.40 m	Nord-Sud	No	
50	27.50 m	0.60 m	1.00 m	Est-Oest	Si	
51	30.50 m	0.60 m	1.10 m	Est-Oest	No	
52	14.60 m	0.60 m	1.30 m	Est-Oest	No	Limit nord de la zona de sondeig

**EL  
VILARENC**

**ZONA:**

3ª Terrassa

**SECTOR:**

Oest

<u>Nº RASA</u>	<u>LLARGADA</u>	<u>AMPLADA</u>	<u>FONDARIA</u>	<u>ORIENTACIÓ</u>	<u>MATERIALS</u>	<u>OBSERVACIONS</u>
1	31 m	0.60 m	1.80 m	Est-Oest	Si	Límit nord
2	26.70 m	0.60 m	1.50 m	Est-Oest	Si	
3	25 m	0.60 m	1.60 m	Est-Oest	Si	
4	17.30 m	0.60 m	1.80 m	Est-Oest	Si	
5	31.80 m	0.60 m	1.90 m	Est-Oest	Si	
6	14.90 m 33.30 m	0.60 m 0.60 m	1.90 m 1.60 m	Est-Oest Est-Oest	No	Fins a les pedres Límit sud

**EL  
VILARENC**

**ZONA:**

3ª Terrassa

**SECTOR:**

Centre

<u>Nº RASA</u>	<u>LLARGADA</u>	<u>AMPLADA</u>	<u>FONDARIA</u>	<u>ORIENTACIÓ</u>	<u>MATERIALS</u>	<u>OBSERVACIONS</u>
7	41 m	0.60 m	1.40 m	Est-Oest	Si	Límit sud
8	11.80 m	0.60 m	1.00 m	Est-Oest	Si	
9	9.00 m	0.60 m	1.30 m	Est-Oest	Si	
10	9.50 m	0.60 m	1.00 m	Est-Oest	Si	
11	8.50 m	0.60 m	0.60 m	Est-Oest	Si	
12	11.50 m	0.60 m	0.95 m	Est-Oest	Si	

13	10.00 m	0.60 m	1.00 m	Est-Oest	Si	
14	44 m	0.60 m	0.90 m	Est-Oest	Si	Límit nord

**EL  
VILARENC**

**ZONA:**  
3ª Terrassa

**SECTOR:**  
Est

<u>Nº RASA</u>	<u>LLARGADA</u>	<u>AMPLADA</u>	<u>FONDARIA</u>	<u>ORIENTACIÓ</u>	<u>MATERIALS</u>	<u>OBSERVACIONS</u>
15	61 m	0.60 m	1.20 m	Est-Oest	Si	Límit sud
16	15.60 m	0.60 m	1.20 m	Est-Oest	Si	
17	19.80 m	0.60 m	1.20 m	Est-Oest	No	
18	21 m	0.60 m	1.20 m	Est-Oest	No	
19	13.60 m	0.60 m	1.20 m	Est-Oest	Si	
20	18.80 m	0.60 m	1.00 m	Est-Oest	Si	
21	17.80 m	0.60 m	1.10 m	Est-Oest	No	
22	57 m	0.60 m	1.00 m	Est-Oest	Si	Límit nord
23	11.30 m 41.60 m	0.60 m 0.60 m	1.15 m 1.15 m	Nord-Sud Est-Oest	Si	Límit sud
24	18.20 m	0.60 m	1.25 m	Est-Oest	No	
25	16.80 m	0.60 m	1.25 m	Est-Oest	No	
26	17.50 m	0.60 m	1.10 m	Est-Oest	Si	
27	15 m	0.60 m	1.00 m	Est-Oest	No	
28	30.60 m	0.60 m	1.20 m	Est-Oest	Si	Límit nord

## ANNEX II: INVENTARI DE MATERIALS

### EL VILARENC

#### 2ª TERRASSA

##### RASA: 3

TIPUS DE MATERIAL	Nº IND	FRAGS	OBSERVACIONS
Terra Sigil·lada Itàlica			1 Fragment informe
Ceràmica comuna ibèrica	1		1 Fragment de vora de <i>kalathos</i> 7 Fragments informes
Ceràmica comuna oxidada	1 2 1		1 Fragment de vora de plat 2 Fragments de fons 1 Fragment de nansa
Ceràmica comuna itàlica	1		1 Fragment de vora de tapadora
Ceràmica comuna reduïda			2 Fragments informes
Ceràmica grollera reduïda			2 Fragments informes
Àmfora Tarraconense			18 Fragments informes
<u>Ceràmica Moderna</u>			
Ceràmica vidrada			3 Fragments informes

### EL VILARENC

#### 2ª TERRASSA

##### RASA: 4

TIPUS DE MATERIAL	Nº IND	FRAGS	OBSERVACIONS
Ceràmica Comuna oxidada			10 Fragments informes
Ceràmica Grollera reduïda	1		1 Fragment de vora d'olla (Dibuixat)
Àmfora Tarraconense			8 Fragments informes

Dolium		1 Fragment informe
<u>Ceràmica Moderna</u>		
Ceràmica vidrada	2	2 Fragments de fons (Dibuixat) 5 Fragments informes
Ceràmica reduïda		2 Fragments informes
Material Constructiu		5 Fragments de teula

## EL VILARENC

### 2ª TERRASSA

#### RASA: 5

TIPUS DE MATERIAL	Nº IND	FRAGS	OBSERVACIONS
Ceràmica comuna ibèrica	1		1 Fragment de vora de "coll de cigne" (Dibuixat)
Ceràmica comuna oxidada			12 Fragments informes
Àmfora Itàlica			1 Fragment informe
Àmfora	1		1 Fragment de pivot 2 Fragments informes
Material Constructiu			1 Fragment de tegula

## EL VILARENC

### 2ª TERRASSA

#### RASA: 6

TIPUS DE MATERIAL	Nº IND	FRAGS	OBSERVACIONS
Ceràmica comuna reduïda			1 Fragment informe
Àmfora Tarraconense			1 Fragment informe
Material Constructiu			1 Fragment de tegula

Ceràmica Moderna

Ceràmica reduïda 1 1 Fragment de fons

**EL VILARENC**

**2ª TERRASSA**

RASA: 9

<i>TIPUS DE MATERIAL</i>	<i>Nº IND</i>	<i>FRAGS</i>	<i>OBSERVACIONS</i>
Ceràmica comuna oxidada			3 Fragments informes
Àmfora Africana	1		1 Fragment de vora d'una Key III A(Dibuixat)
Àmfora Tarraconense			2 Fragments informes

Ceràmica Moderna

Ceràmica vidrada			1 Fragment informe
Ceràmica reduïda			2 Fragments informes
Material Constructiu			1 Fragment de teula

**EL VILARENC**

**2ª TERRASSA**

RASA: 10

<i>TIPUS DE MATERIAL</i>	<i>Nº IND</i>	<i>FRAGS</i>	<i>OBSERVACIONS</i>
Ceràmica comuna oxidada			2 Fragments informes
Àmfora			2 Fragments informes



**EL VILARENC**

**2ª TERRASSA**

**RASA: 11**

<i>TIPUS DE MATERIAL</i>	<i>Nº IND</i>	<i>FRAGS</i>	<i>OBSERVACIONS</i>
Ceràmica comuna oxidada			2 Fragments informes
Àmfora			2 Fragments informes
<u>Ceràmica Moderna</u>			
Ceràmica Vidrada			1 Fragment informe
Ceràmica reduïda		1	1 Fragment de vora 1 Fragment informe
Metalls			1 Fragment de placa

**EL VILARENC**

**2ª TERRASSA**

**RASA: 12**

<i>TIPUS DE MATERIAL</i>	<i>Nº IND</i>	<i>FRAGS</i>	<i>OBSERVACIONS</i>
Àmfora Tarraconense			2 Fragments informes
<u>Ceràmica Moderna</u>			
Ceràmica Vidrada			1 Fragment informe
Ceràmica reduïda		1	1 Fragment de nansa 2 Fragments informes
Material Constructiu			1 Fragment de teula

**EL VILARENC**

**2ª TERRASSA**

**RASA: 13**

<i>TIPUS DE MATERIAL</i>	<i>Nº IND</i>	<i>FRAGS</i>	<i>OBSERVACIONS</i>
Ceràmica comuna oxidada			3 Fragments informes
Ceràmica comuna reduïda	1		1 Fragment de fons 1 Fragment informe
Àmfora			2 Fragments informes
<u>Ceràmica Moderna</u>			
Ceràmica comuna oxidada			1 Fragment informe
Ceràmica comuna reduïda	1		1 Fragment de fons (Dibuixat) 16 Fragment informe
Material Constructiu			3 Fragments de teula

**EL VILARENC**

**2ª TERRASSA**

**RASA: 16**

<i>TIPUS DE MATERIAL</i>	<i>Nº IND</i>	<i>FRAGS</i>	<i>OBSERVACIONS</i>
Ceràmica comuna oxidada			5 Fragments informes
Ceràmica comuna reduïda			1 Fragment de fons (dibuixat)
Ceràmica Grollera Reduïda	2		2 Fragments de fons
Àmfora Tarraconense			4 Fragments informes
<u>Ceràmica Moderna</u>			

Ceràmica comuna oxidada

1 Fragment informe

## EL VILARENC

2ª TERRASSA

RASA: 17

TIPUS DE MATERIAL	Nº IND	FRAGS	OBSERVACIONS
Ceràmica comuna oxidada	1		1 Fragment de nansa 9 Fragments informes
Ceràmica comuna reduïda			2 Fragments informes
Àmfora Itàlica			1 Fragment informe
Àmfora Sud-Hispànica	1		1 Fragment de vora de Dressel 7/11 (Dibuix)
Àmfora Tarraconense			2 Fragments informes
Material Constructiu			1 Fragment de tegula
<u>Ceràmica Moderna</u>			
Ceràmica Vidrada			3 Fragments informes
Ceràmica reduïda			2 Fragments informes
Material Constructiu			1 Fragment de rajola

## EL VILARENC

2ª TERRASSA

RASA: 19

TIPUS DE MATERIAL	Nº IND	FRAGS	OBSERVACIONS
Ceràmica de Vernís Negre			1 Fragment de copa

Ceràmica comuna oxidada		10	Fragments informes
Àmfora Tarraconense		1	Fragment informe
Ceràmica Grollera Oxidada		1	Fragment informe
Ceràmica Grollera Reduïda	1	1	Fragment de vora d'olla (Dibuixada)
<u>Ceràmica Moderna</u>			
Ceràmica Ox. Envernissada		1	Fragment informe vidrat
Ceràmica Comuna Reduïda		1	Fragment informe

**EL VILARENC**

2ª TERRASSA

RASA: 20

TIPUS DE MATERIAL	Nº IND	FRAGS	OBSERVACIONS
Ceràmica comuna oxidada		2	Fragments informes
Àmfora Tarraconense		2	Fragments informes
<u>Ceràmica Moderna</u>			
Ceràmica vidrada	1	1	Fragment de vora de plat (Dibuixat)

**EL VILARENC**

2ª TERRASSA

RASA: 21

TIPUS DE MATERIAL	Nº IND	FRAGS	OBSERVACIONS
Àmfora Tarraconense		2	Fragments informes

Ceràmica Moderna

Ceràmica vidrada 1 Fragment informe

Material Constructiu 1 Fragment informe

**EL VILARENC**

**2ª TERRASSA**

RASA: 22

TIPUS DE MATERIAL	Nº IND	FRAGS	OBSERVACIONS
Ceràmica comuna oxidada			3 Fragments informes
Àmfora			2 Fragments informes
<u>Ceràmica Moderna</u>			
Ceràmica vidrada	1		1 Fragment de vora de plat 1 Fragment informe

**EL VILARENC**

**2ª TERRASSA**

RASA: 23

TIPUS DE MATERIAL	Nº IND	FRAGS	OBSERVACIONS
Ceràmica comuna oxidada			3 Fragments informes
Àmfora Ibèrica	1		1 Fragment de vora
	1		1 Fragment de nansa

**EL VILARENC**

**2ª TERRASSA**

RASA: 26

TIPUS DE MATERIAL	Nº IND	FRAGS	OBSERVACIONS
Ceràmica comuna oxidada			1 Fragment informe
Àmfora Tarraconense			4 Fragments informes

## EL VILARENC

### 2ª TERRASSA

#### RASA: 27

TIPUS DE MATERIAL	Nº IND	FRAGS	OBSERVACIONS
Ceràmica comuna oxidada			5 Fragments informes
Ceràmica comuna reduïda			1 Fragment informe
Àmfora			1 Fragment informe

## EL VILARENC

### 2ª TERRASSA

#### RASA: 28

TIPUS DE MATERIAL	Nº IND	FRAGS	OBSERVACIONS
Ceràmica comuna oxidada		1	1 Fragment de nansa
Ceràmica grollera reduïda		1	1 Fragment de vora d'olla

## EL VILARENC

### 2ª TERRASSA

#### RASA: 29

TIPUS DE MATERIAL	Nº IND	FRAGS	OBSERVACIONS
Ceràmica comuna oxidada			10 Fragments informes

Ceràmica grollera reduïda		1	Fragment informe
Àmfora Tarraconense			1 Fragment informe
<u>Ceràmica Moderna</u>			
Ceràmica vidrada		1	1 Fragment de vora de plat 1 Fragment informe
Ceràmica reduïda			1 Fragment informe
Material Constructiu			1 Fragment de rajola

**EL VILARENC**

**2ª TERRASSA**

**RASA: 30**

TIPUS DE MATERIAL	Nº IND	FRAGS	OBSERVACIONS
Ceràmica comuna oxidada		1	1 Fragment de vora 8 Fragments informes
Àmfora			1 Fragment informe
Material Constructiu			1 Fragment de teula
<u>Ceràmica Moderna</u>			
Ceràmica reduïda			1 Fragment informe
Material Constructiu			1 Fragment de rajola

**EL VILARENC**

**2ª TERRASSA**

**RASA: 31**

TIPUS DE MATERIAL	Nº IND	FRAGS	OBSERVACIONS
Ceràmica de Parets Fines		1	1 Fragment de vora (Dibuixat)

Ceràmica comuna		8 Fragment informe
Ceràmica grollera reduïda	1	1 Fragment de vora (Dibuixat)
Àmfora Itàlica	1	1 Fragment de nansa (Dibuixat)
Àmfora Tarraconense		5 Fragments informes
<u>Ceràmica Moderna</u>		
Ceràmica vidrada	1	1 Fragment de fons de plat 1 Fragment informe
Material Constructiu		1 Fragment de teula

## EL VILARENC

### 2ª TERRASSA

#### RASA: 33

TIPUS DE MATERIAL	Nº IND	FRAGS	OBSERVACIONS
Àmfora Ibèrica	1	1	1 Fragment de nansa
Ceràmica comuna oxidada	1	1	1 Fragment de fons
		1	1 Fragment de nansa
			2 Fragments informes
Ceràmica comuna reduïda			1 Fragment informe
<u>Ceràmica Moderna</u>			
Ceràmica vidrada	1	1	1 Fragment de nansa 1 Fragment informe

## EL VILARENC

### 2ª TERRASSA

#### RASA: 35

TIPUS DE MATERIAL	Nº IND	FRAGS	OBSERVACIONS
-------------------	--------	-------	--------------



Ceràmica Moderna

Ceràmica vidrada 1 Fragment informe

Ceràmica reduïda 1 Fragment informe

**EL VILARENC**

**2ª TERRASSA**

RASA: 36

*TIPUS DE MATERIAL*      *Nº IND*      *FRAGS*      *OBSERVACIONS*

Ceràmica Moderna

Ceràmica vidrada      1      1 Fragment de vora de servidora  
1 Fragment informe

**EL VILARENC**

**2ª TERRASSA**

RASA: 37

*TIPUS DE MATERIAL*      *Nº IND*      *FRAGS*      *OBSERVACIONS*

Àmfora Itàlica      1 Fragment informe

**EL VILARENC**

**2ª TERRASSA**

RASA: 38

*TIPUS DE MATERIAL*      *Nº IND*      *FRAGS*      *OBSERVACIONS*

Ceràmica Moderna

Ceràmica reduïda 1 Fragment informe

Material Constructiu 1 Fragment informe

**EL VILARENC**

**2ª TERRASSA**

**RASA: 39**

<i>TIPUS DE MATERIAL</i>	<i>Nº IND</i>	<i>FRAGS</i>	<i>OBSERVACIONS</i>
Ceràmica comuna oxidada			4 Fragments informes
Ceràmica grollera oxidada			1 Fragment informe
<u>Ceràmica Moderna</u>			
Ceràmica Vidrada	1		1 Fragment de fons 3 Fragment informe
Material Constructiu			2 Fragments de teula 1 Fragment de rajola

**EL VILARENC**

**2ª TERRASSA**

**RASA: 40**

<i>TIPUS DE MATERIAL</i>	<i>Nº IND</i>	<i>FRAGS</i>	<i>OBSERVACIONS</i>
Ceràmica comuna oxidada			2 Fragments informes
Ceràmica comuna reduïda	1		1 Fragment de vora

**EL VILARENC**

**2ª TERRASSA**

**RASA: 41**

<i>TIPUS DE MATERIAL</i>	<i>Nº IND</i>	<i>FRAGS</i>	<i>OBSERVACIONS</i>
Ceràmica Comuna Oxidada			3 Fragments informes

Àmfora Itàlica 1 Fragment informe

Ceràmica Moderna

Ceràmica vidrada 2 Fragments informes

Ceràmica comuna oxidada 2 Fragments informes

Material Constructiu 1 Fragment de rajola

**EL VILARENC**

**2ª TERRASSA**

RASA: 42

TIPUS DE MATERIAL	Nº IND	FRAGS	OBSERVACIONS
Ceràmica de Vernís Negre			1 Fragment de copa
Ceràmica comuna oxidada			2 Fragments informes
Ceràmica comuna reduïda	1		1 Fragment de fons 1 Fragment informe
Ceràmica de Cuina Africana	1		1 Fragment de vora de plat-tapadora. Forma Ostia III, fig. 332 (Dibuixat)

Ceràmica Moderna

Ceràmica vidrada 2 Fragments informes

**EL VILARENC**

**2ª TERRASSA**

RASA: 43

TIPUS DE MATERIAL	Nº IND	FRAGS	OBSERVACIONS
Ceràmica comuna oxidada			4 Fragments informes
<u>Ceràmica Moderna</u>			
Ceràmica comuna oxidada		1	

**EL VILARENC**

**2ª TERRASSA**

**RASA: 45**

<i>TIPUS DE MATERIAL</i>	<i>Nº IND</i>	<i>FRAGS</i>	<i>OBSERVACIONS</i>
Ceràmica de Vernís Negre	1		1 Fragment de fons de plat
Àmfora Ibèrica	1		1 Fragment de vora (Dibuixat)
Àmfora Tarraconense			1 Fragment informe
<u>Ceràmica Moderna</u>			
Ceràmica comuna reduïda	1		1 Fragment de nansa

**EL VILARENC**

**2ª TERRASSA**

**RASA: 46**

<i>TIPUS DE MATERIAL</i>	<i>Nº IND</i>	<i>FRAGS</i>	<i>OBSERVACIONS</i>
<u>Ceràmica Moderna</u>			
Ceràmica comuna oxidada			1 Fragment informe
Material Constructiu			2 Fragments de teula

**EL VILARENC**

**2ª TERRASSA**

**RASA: 47**

<i>TIPUS DE MATERIAL</i>	<i>Nº IND</i>	<i>FRAGS</i>	<i>OBSERVACIONS</i>
Ceràmica comuna oxidada	1		1 Fragment de vora 2 Fragments informes

**EL VILARENC**

**2ª TERRASSA**

**RASA: 50**

<i>TIPUS DE MATERIAL</i>	<i>Nº IND</i>	<i>FRAGS</i>	<i>OBSERVACIONS</i>
Ceràmica comuna ibèrica			1 Fragment informe
Àmfora			3 Fragments informes
<u>Ceràmica Moderna</u>			
Material Constructiu			1 Fragment de rajola

**EL VILARENC**

**3ª TERRASSA**

**RASA: 1**

<i>TIPUS DE MATERIAL</i>	<i>Nº IND</i>	<i>FRAGS</i>	<i>OBSERVACIONS</i>
Ceràmica de Vernís Negre		1	1 Fragment de vora
Ceràmica comuna oxidada		2	2 Fragments de fons 44 Fragments informes
Ceràmica grollera reduïda			1 Fragment informe
Àmfora Tarraconense			3 Fragments informes
Material Constructiu			1 Fragment de teula 1 Fragment d'imbrex
<u>Ceràmica Moderna</u>			
Ceràmica vidrada			2 Fragments informes
Ceràmica comuna oxidada			1 Fragment informe

EL VILARENC  
3ª TERRASSA

RASA: 2

TIPUS DE MATERIAL	Nº IND	FRAGS	OBSERVACIONS
Ceràmica comuna ibèrica			1 Fragment informe
Ceràmica comuna oxidada			8 Fragments informes
Ceràmica comuna reduïda			5 Fragments informes
Àmfora Tarraconense			1 Fragment informe
<u>Ceràmica Moderna</u>			
Ceràmica vidrada			1 Fragment de vora de plat 7 Fragments informes
Ceràmica comuna oxidada			1 Fragment informe
Ceràmica comuna reduïda	1		1 Fragment de nansa 1 Fragment informe
Material Constructiu			7 Fragments de teules

EL VILARENC

3ª TERRASSA

RASA: 3

TIPUS DE MATERIAL	Nº IND	FRAGS	OBSERVACIONS
Ceràmica de Vernís Negre	1		1 Fragment de vora de copa
Ceràmica comuna oxidada	3		3 Fragments de vores 50 Fragments informes
Ceràmica comuna reduïda			2 Fragments informes
Ceràmica grollera oxidada	1		1 Fragment de vora 1 Fragment informe
Ceràmica grollera reduïda			2 Fragments informes

Àmfora Ibèrica	2	2 Fragments de vores
Àmfora Púnico-Ebussitana		2 Fragments informes
Àmfora Tarraconense		4 Fragments informes
Material Constructiu		1 Fragment de tegula
<u>Ceràmica Moderna</u>		
Ceràmica vidrada		1 Fragment informe 3 Fragments informes
Ceràmica comuna oxidada	1	1 Fragment de fons
Ceràmica comuna reduïda		1 Fragment informe
Material Constructiu		1 Fragment de teula
Malacologia		1 Petxina

## EL VILARENC

### 3ª TERRASSA

#### RASA 4

TIPUS DE MATERIAL	Nº IND	FRAGS	OBSERVACIONS
Ceràmica de Vernís Negre	1		1 Fragment de vora
Ceràmica comuna oxidada			37 Fragments informes
Ceràmica comuna reduïda			2 Fragments informes
Àmfora Tarraconense			2 Fragments informes
<u>Ceràmica Moderna</u>			
Ceràmica vidrada	2		2 Fragments de vores 5 Fragments informes

**EL VILARENC**

**3ª TERRASSA**

**RASA: 5**

<i>TIPUS DE MATERIAL</i>	<i>Nº IND</i>	<i>FRAGS</i>	<i>OBSERVACIONS</i>
Ceràmica comuna oxidada	1		1 Fragment de nansa 14 Fragments informes
Ceràmica comuna reduïda			3 Fragments informes
Àmfora Tarraconense			7 Fragments informes
<u>Ceràmica Moderna</u>			
Ceràmica vidrada	1		1 Fragment de vora 5 Fragments informes
Ceràmica comuna oxidada	1		1 Fragment de nansa 2 Fragments informes

**EL VILARENC**

**3ª TERRASSA**

**RASA: 7**

<i>TIPUS DE MATERIAL</i>	<i>Nº IND</i>	<i>FRAGS</i>	<i>OBSERVACIONS</i>
Ceràmica comuna oxidada			1 Fragment informe
Ceràmica comuna reduïda			5 Fragments informes
Àmfora Tarraconense			2 Fragments informes
Àmfora Africana			1 Fragment informe
<u>Ceràmica Moderna</u>			
Ceràmica vidrada	1		1 Fragment de vora 1 Fragment informe



Material Constructiu

1 Fragment informe

**EL VILARENC**

**3ª TERRASSA**

**RASA: 8**

<i>TIPUS DE MATERIAL</i>	<i>Nº IND</i>	<i>FRAGS</i>	<i>OBSERVACIONS</i>
Ceràmica comuna oxidada			1 Fragment informe
Àmfora Ibèrica		1	1 Fragment de nansa
Àmfora Tarraconense			1 Fragment informe
<u>Ceràmica Moderna</u>			
Ceràmica vidrada		1	1 Fragment de vora
		1	1 Fragment de vora i nansa

**EL VILARENC**

**3ª TERRASSA**

**RASA: 9**

<i>TIPUS DE MATERIAL</i>	<i>Nº IND</i>	<i>FRAGS</i>	<i>OBSERVACIONS</i>
Ceràmica comuna oxidada			9 Fragments informes
Àmfora Itàlica			1 Fragment informe
<u>Ceràmica Moderna</u>			
Ceràmica vidrada			1 Fragment informe
Ceràmica comuna reduïda			1 Fragment informe
Material Constructiu			1 Fragment de teula

**EL VILARENC**

**3ª TERRASSA**

**RASA: 10**

<i>TIPUS DE MATERIAL</i>	<i>Nº IND</i>	<i>FRAGS</i>	<i>OBSERVACIONS</i>
Ceràmica comuna ibèrica			1 Fragment informe
Ceràmica comuna oxidada			8 Fragments informes
Ceràmica comuna reduïda		1	1 Fragment de vora
Àmfora Indeterminada			1 Fragment informe
<u>Ceràmica Moderna</u>			
Ceràmica vidrada			2 Fragments informes

**EL VILARENC**

**3ª TERRASSA**

**RASA: 11**

<i>TIPUS DE MATERIAL</i>	<i>Nº IND</i>	<i>FRAGS</i>	<i>OBSERVACIONS</i>
Ceràmica comuna oxidada			2 Fragments informes
Àmfora Tarraconense			1 Fragments informes

**EL VILARENC**

**3ª TERRASSA**

**RASA: 12**

<i>TIPUS DE MATERIAL</i>	<i>Nº IND</i>	<i>FRAGS</i>	<i>OBSERVACIONS</i>
Ceràmica comuna ibèrica			2 Fragments informes

Ceràmica comuna oxidada

3 Fragments informes

## EL VILARENC

3ª TERRASSA

RASA: 13

TIPUS DE MATERIAL

Nº IND

FRAGS

OBSERVACIONS

Ceràmica comuna oxidada

3 Fragments informes

Ceràmica comuna reduïda

2 Fragments informes

Àmfora Tarraconense

1 Fragments informes

Ceràmica Moderna

Ceràmica vidrada

1 Fragment informe

## EL VILARENC

3ª TERRASSA

RASA: 14

TIPUS DE MATERIAL

Nº IND

FRAGS

OBSERVACIONS

Ceràmica comuna oxidada

1

1 Fragment de nansa  
9 Fragments informes

Àmfora Tarraconense

6 Fragments informes

Ceràmica Moderna

Ceràmica vidrada

1

1 Fragment de vora  
3 Fragments de fons  
2 Fragments informes

Ceràmica comuna reduïda

3 Fragments informes

EL VILARENC

3ª TERRASSA

RASA: 15

TIPUS DE MATERIAL	Nº IND	FRAGS	OBSERVACIONS
Ceràmica comuna oxidada			2 Fragments informes

EL VILARENC

3ª TERRASSA

RASA: 16

TIPUS DE MATERIAL	Nº IND	FRAGS	OBSERVACIONS
Ceràmica comuna ibèrica	1		1 Fragment de nansa
Ceràmica comuna oxidada			4 Fragments informes
Àmfora			1 Fragment informe

Ceràmica Moderna

Ceràmica vidrada	1		1 Fragment de fons
------------------	---	--	--------------------

EL VILARENC

3ª TERRASSA

RASA: 19

TIPUS DE MATERIAL	Nº IND	FRAGS	OBSERVACIONS
Ceràmica comuna oxidada			1 Fragment informe

Ceràmica Moderna

Ceràmica vidrada	1	1 Fragment de vora 1 Fragment informe
------------------	---	--

**EL VILARENC**

3<sup>a</sup> TERRASSA

RASA: 20

TIPUS DE MATERIAL	Nº IND	FRAGS	OBSERVACIONS
Ceràmica comuna oxidada			5 Fragment informe
Àmfora Tarraconense			1 Fragment informe
<u>Ceràmica Moderna</u>			
Ceràmica vidrada			2 Fragmentes informes

**EL VILARENC**

3<sup>a</sup> TERRASSA

RASA: 22

TIPUS DE MATERIAL	Nº IND	FRAGS	OBSERVACIONS
Ceràmica de Vernís Negre	1		1 Fragment de vora de copa
Ceràmica comuna oxidada			10 Fragmentes informes
<u>Ceràmica Moderna</u>			
Ceràmica vidrada	1		1 Fragment de vora 11 Fragmentes informes
Ceràmica Blava Catalana	1		1 Fragment de nansa d'escudella 1 Fragment informe
Ceràmica comuna oxidada	1		1 Fragment de fons 1 Fragment informe
Material Constructiu			5 Fragmentes de teules

**EL VILARENC**

3ª TERRASSA

RASA: 23

TIPUS DE MATERIAL	Nº IND	FRAGS	OBSERVACIONS
Ceràmica comuna oxidada			2 Fragments informes
Ceràmica comuna reduïda			1 Fragment informe
Ceràmica grollera			2 Fragments informes
Àmfora Indeterminada			2 Fragments informes

**EL VILARENC**

3ª TERRASSA

RASA: 26

TIPUS DE MATERIAL	Nº IND	FRAGS	OBSERVACIONS
Ceràmica comuna oxidada			1 Fragment informe
Àmfora Itàlica			1 Fragment informe
<u>Ceràmica Moderna</u>			
Ceràmica vidrada			2 Fragments informes

**EL VILARENC**

3ª TERRASSA

RASA: 28

TIPUS DE MATERIAL	Nº IND	FRAGS	OBSERVACIONS
Ceràmica comuna reduïda			1 Fragment informe
<u>Ceràmica Moderna</u>			

Ceràmica vidrada

1

1 Fragment de vora  
2 Fragments informes

## ANNEX II: LÀMINES

### Làmina I (Segona terrassa)

1. Ceràmica comuna ibèrica. Fragment de vora de "coll de cigne" (V-00-II-5). 2. Ceràmica comuna romana. Fragment de vora (V-00-II-1). 3. Ceràmica comuna romana. Fragment de vora de tapadora (V-00-II-3). 4. Ceràmica comuna romana. Fragment de vora (V-00-II-3). 5. Ceràmica comuna romana. Fragment de fons amb peu (V-00-II-3).

### Làmina II (Segona terrassa)

6. Ceràmica grollera. Fragment de vora i cos d'olla (V-00-II-40). 7. Ceràmica grollera. Fragment de vora d'olla (V-00-II-19). 8. Ceràmica comuna itàlica. Fragment de vora de tapadora (V-00-II-3). 9. Ceràmica de cuina africana. Fragment de vora de plat-tapadora, forma Ostia III. Fig. 332.

### Làmina III (Segona terrassa)

10. Possible àmfora romana Sud-Hispànica. Fragment de vora (V-00-II-17). 11. Àmfora romana. Fragment de pivot (V-00-II-5). 12. Àmfora Nord-Africana. Fragment de vora d'una forma Keay IIIA (V-00-II-3). 13-14. Ceràmica vidrada. Fragments de vores de plat (V-00-II-20 i V-00-II-29).

### Làmina IV (Tercera terrassa)

1-2. Ceràmica de Vernís Negre. Fragments de vores de forma indeterminada (V-00-III-1 i V-00-III-3). 3. Ceràmica de Vernís Negre. Fragment de vora de bol, forma indeterminada (V-00-III-22). 4-5. Àmfora ibèrica. Fragments de vora (V-00-III-3 i V-00-III-2).



6-7. Ceràmica comuna romana. Fragments de vores d'olla/gerra (V-00-III-3 i V-00-III-3). 8. Ceràmica comuna reduïda. Fragment de vora de bol (V-00-III-10).

Làmina V (Tercera terrassa)

9. Ceràmica vidrada. Fragment de vora de bol/olla (V-00-III-4). 10. Ceràmica vidrada. Fragment de vora de plat (V-00-III-5). 11. Ceràmica comuna oxidada. Fragment de vora d'olla (V-00-III-7). 12. Ceràmica comuna oxidada. Fragment de fons amb peu de càntir (V-00-III-22).

### **ANNEX III. DOCUMENTACIÓ GRAFICA.**

Figura 1.- Situació del jaciment: E. 1:50.000

Figura 2.- Planta de les restes excavades el 1883, segons C. Pujol i Camps (1885).

Figura 3.- Planta de les restes excavades el 1988.

Figura 4.- El Vilarenc: sectors I (excavació 1988) i II (excavació 1989).

Figura 5.- Situació dels sectors excavats a les partides del Vilarenc-la Sinia entre 1988 i 2000.

### **Fotografies**

Figura 6. 1ª terrassa. Vista general des de l'extrem est de la vinya.

Figura 7. 1º terrassa. Rasa d'orientació nord-sud situada al límit oest de la vinya.

Figura 8. 1ª terrassa. Rasa d'orientació nord-sud.

Figura 9. 1ª terrassa. Rases d'orientació nord-sud situades al centre de la zona de vinya.

Figura 10. 1ª terrassa. Rasa d'orientació est-oest situada al límit nord de la vinya.

Figura 11. 1ª terrassa. Rasa d'orientació est-oest situada al límit nord de la vinya.

Figura 12. 1<sup>a</sup> terrassa. Rasa d'orientació nordest-suddest situada a l'extrem nordoest de la vinya.

Figura 13. 1<sup>a</sup> terrassa. Rases d'orientació nord-sud situades al camp de fruiters.

Figura 14. 2<sup>a</sup> terrassa. Vista general del sector oest abans d'iniciar-se els treball de sondeig.

Figura 15. 2<sup>a</sup> terrassa. Vista general de les rases efectuades al sector oest i centre de la terrassa.

Figura 16. 2<sup>a</sup> terrassa. Vista general de la rasa 25 d'orientació est-oest.

Figura 17. 2<sup>a</sup> terrassa. Vista general de la rasa 31 d'orientació nord-sud.

Figura 18. 2<sup>a</sup> terrassa. Detall de les rases efectuades a l'extrem sud de la segona terrassa.

Figura 19. 2<sup>a</sup> terrassa. Vista general de les rases efectuades al sector est de la terrassa.

Figura 20. 2<sup>a</sup> terrassa. Vista general de les rases 38 i 39 d'orientació est-oest.

Figura 21. 2<sup>a</sup> terrassa. Detall de la rasa 33 d'orientació est-oest adossada al marge situat a l'extrem sud de la terrassa.

Figura 22. 3<sup>a</sup> terrassa. Vista general de la zona abans d'iniciar-se els treballs arqueològics.

Figura 23. 3<sup>a</sup> terrassa. Vista general de l'extrem sud-oest de la zona a sondejar.

Figura 24. 3<sup>a</sup> terrassa. Vista general de les rases efectuades als sector centre i oest de la meitat sud de la terrassa.

Figura 25. 3<sup>a</sup> terrassa. Vista general de les rases efectuades al sector centre i oest de la meitat nord de la terrassa.

Figura 26. 3<sup>a</sup> terrassa. Vista general de les rases efectuades al límit sud del camp adossades al marge.

Figura 27. 3<sup>a</sup> terrassa. Vista general de les rases efectuades al sector oest de la zona.

Figura 28. 3<sup>a</sup> terrassa. Vista general de les rases efectuades al sector central de la terrassa.

## **Plànols**

Plànol 1.- El Vilarenc-Sector nord: topografia general amb indicació dels sondeigs realitzats.

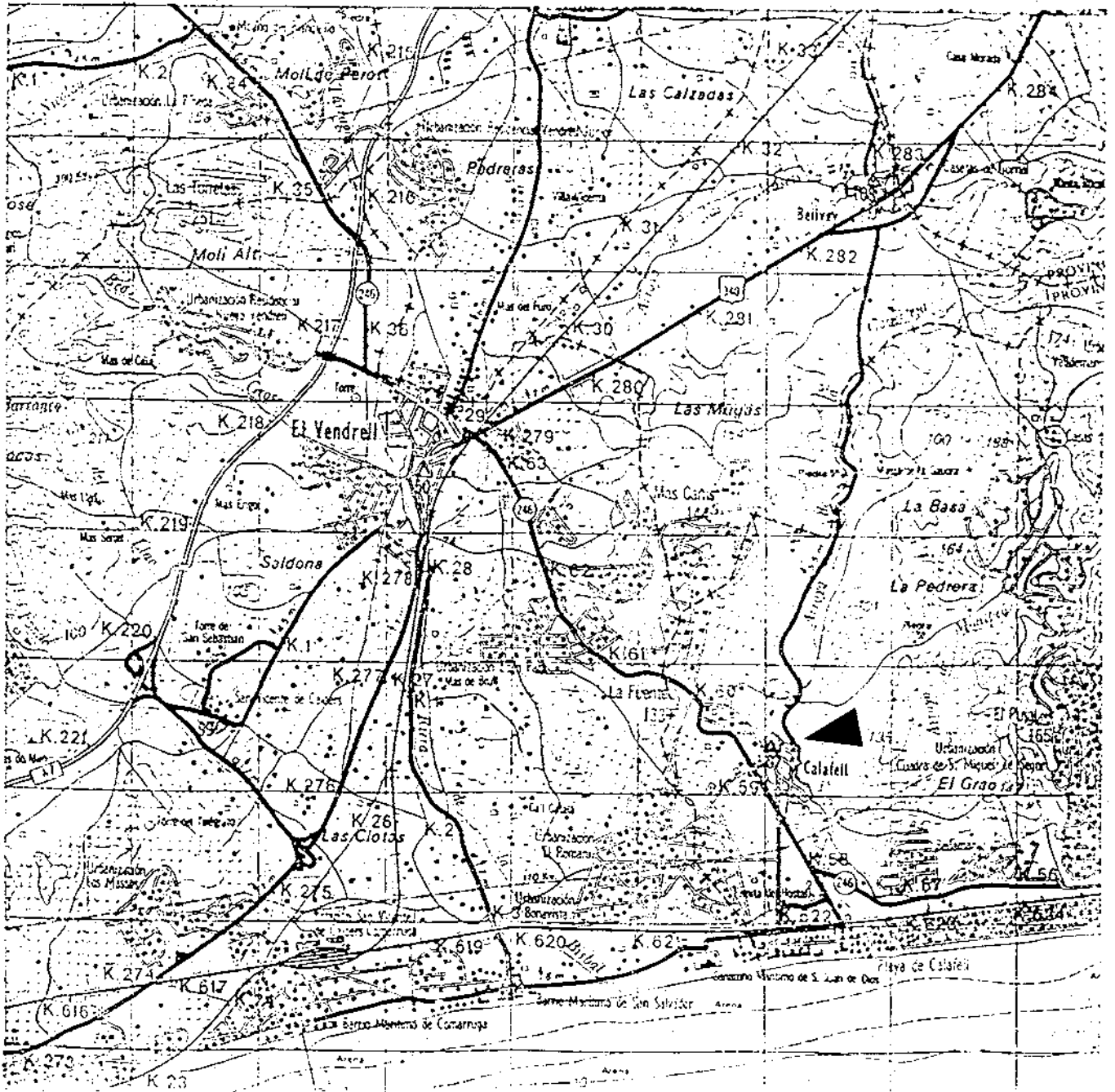


Figura 1. Situació del jaciment. Escala 1: 50.000

PLANO DE LAS RESTAS  
excavadas en el  
VILARENH termino de CANTAGRO  
(TARRAGONA)

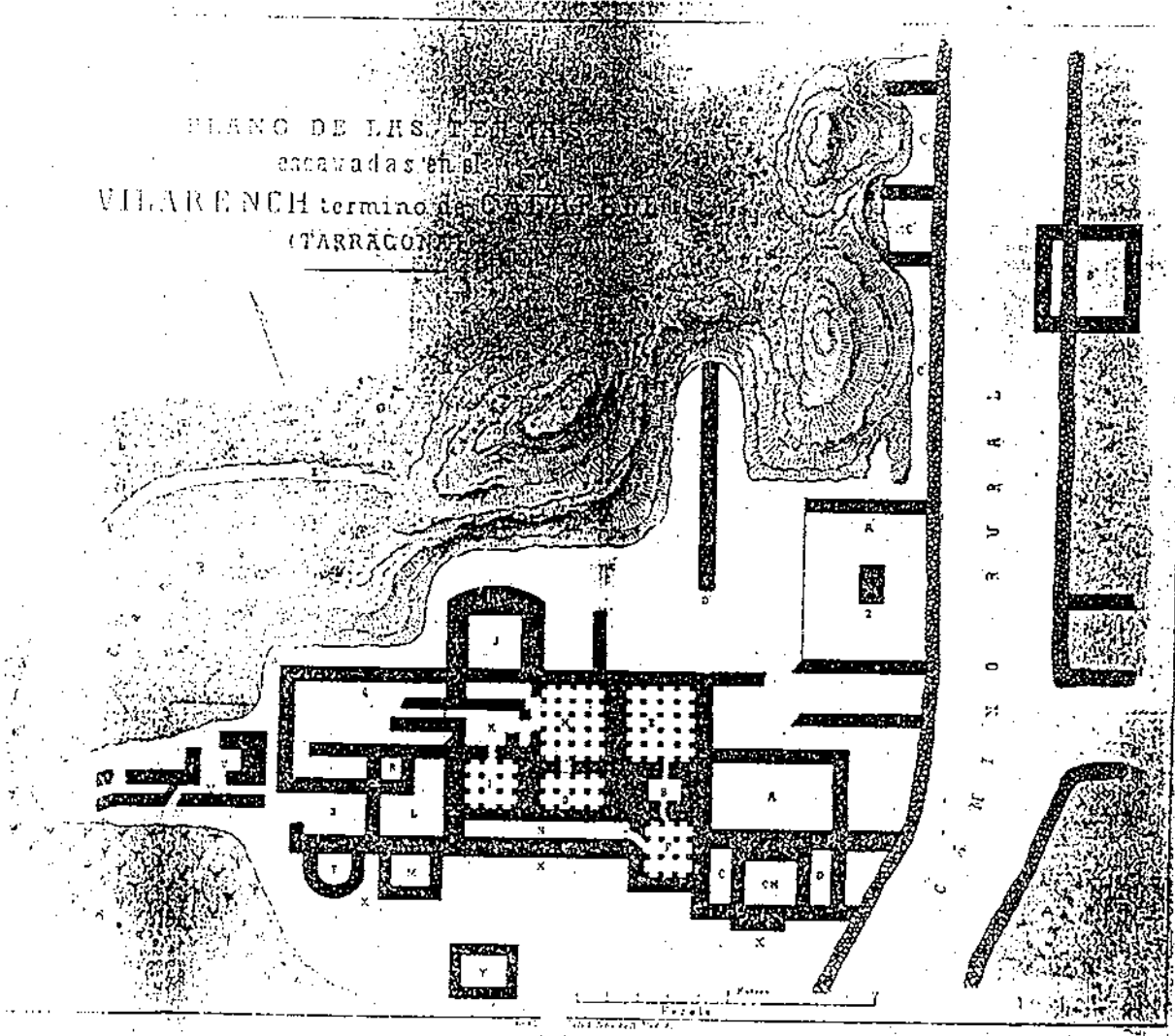


Figura 2. Planta de les restes excavades l'any 1883, segons C.Pujol i Camps (1885)

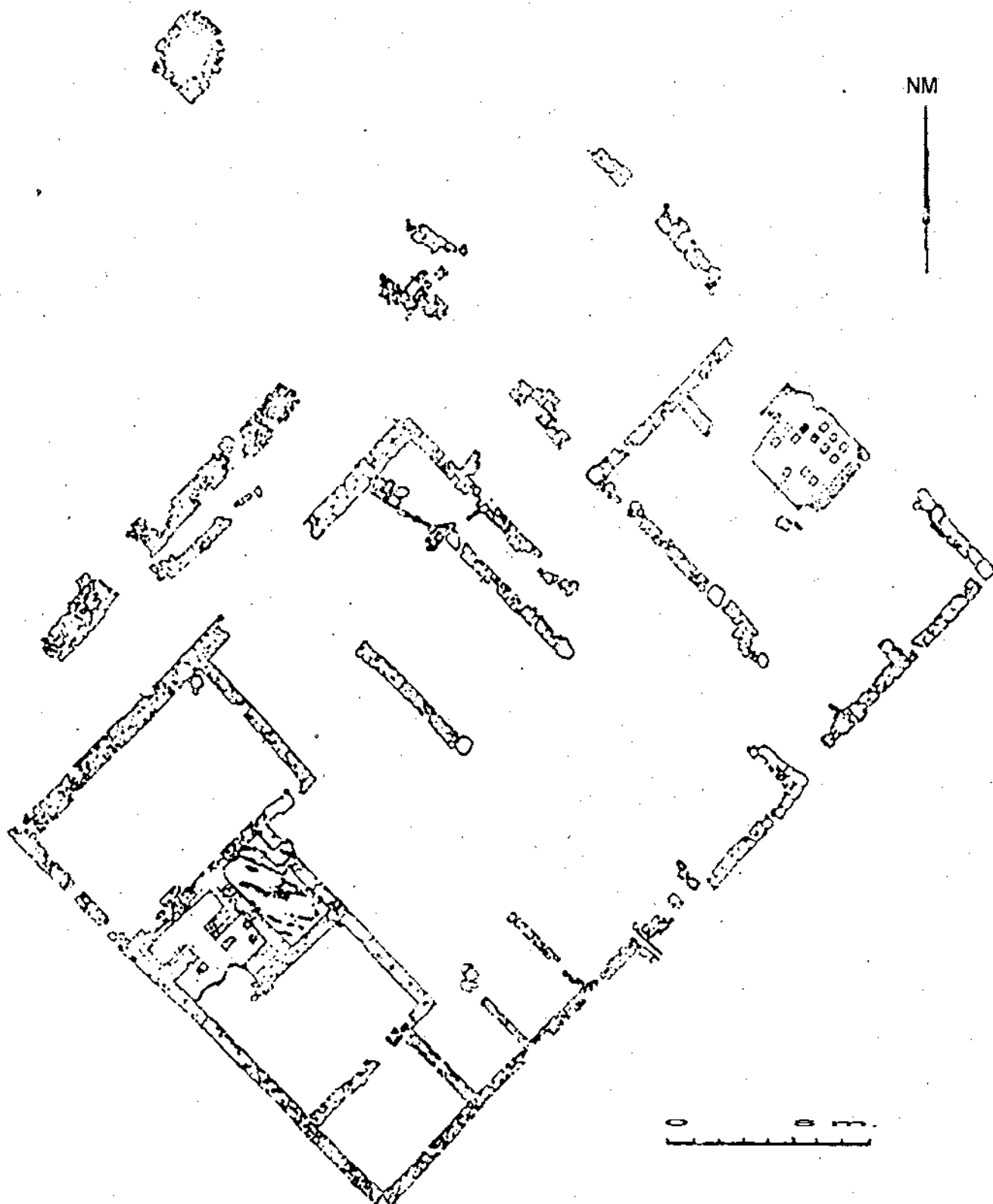


Figura 3. Planta de les restes excavades l'any 1988.

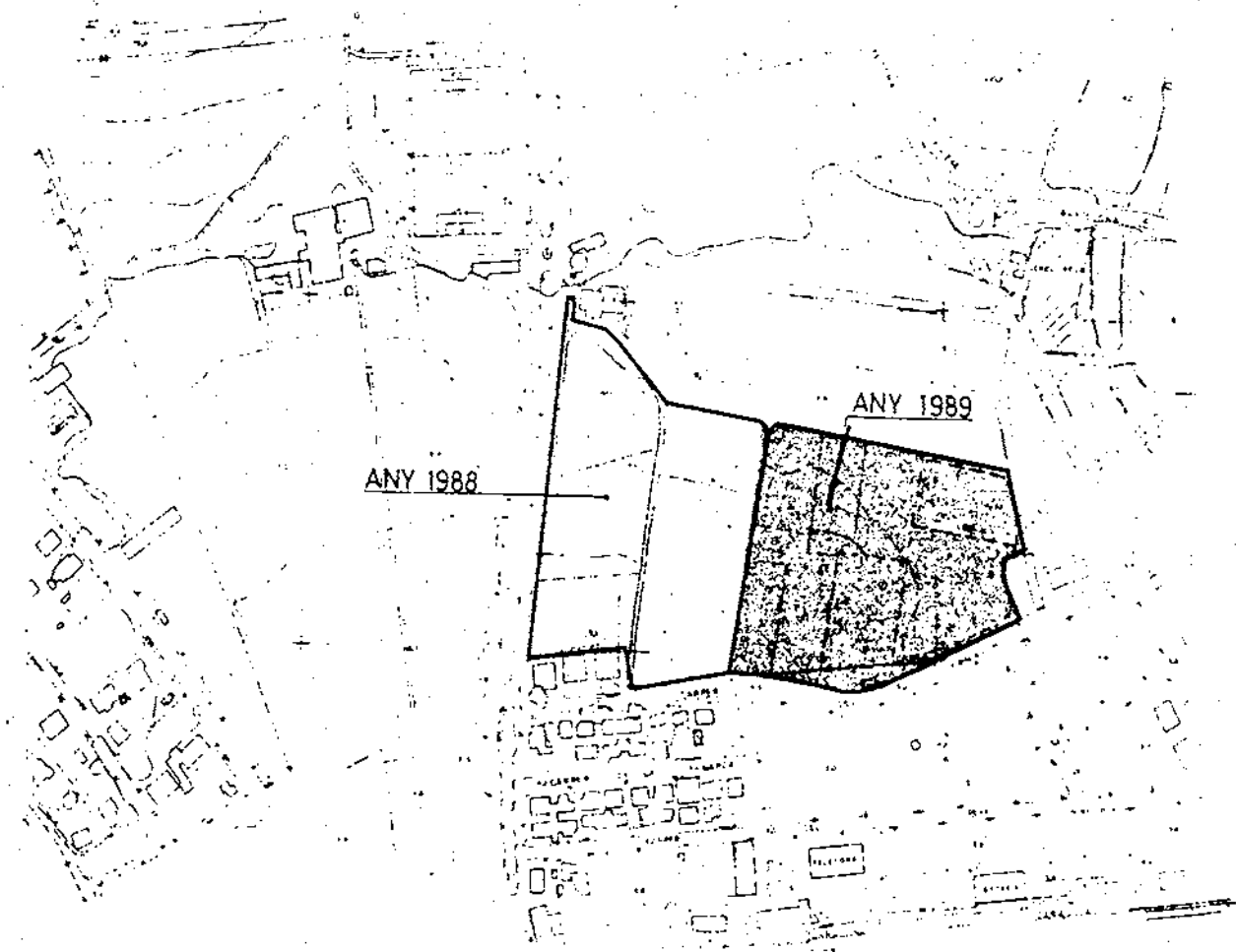


Figura 4. El Vilarenc: sectors I (excavació 1988) i II (excavació 1989).



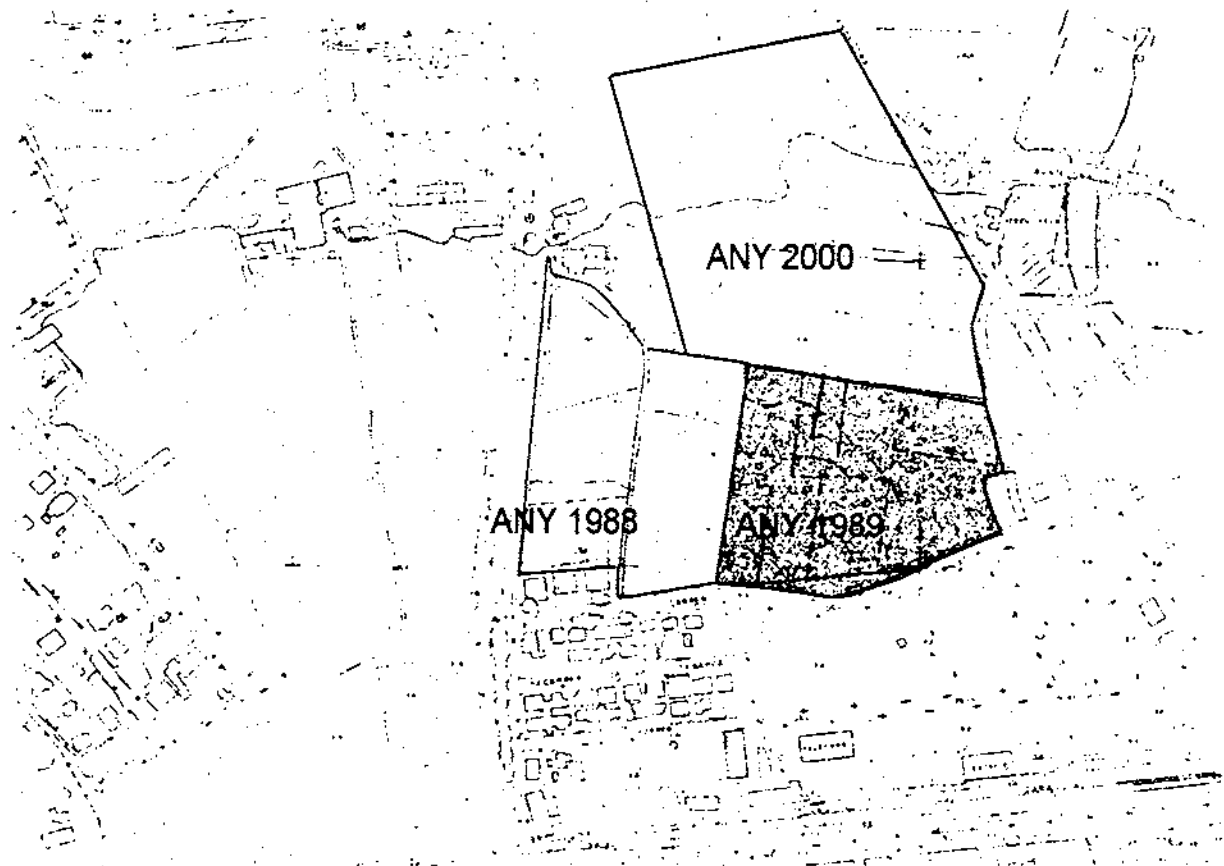

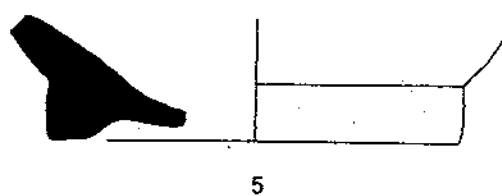
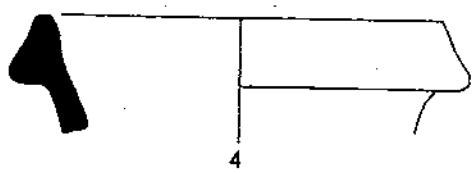
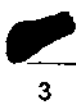
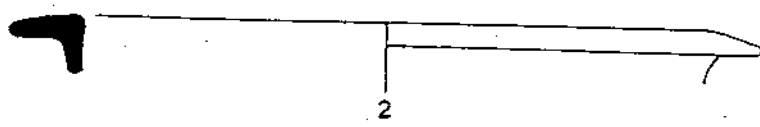
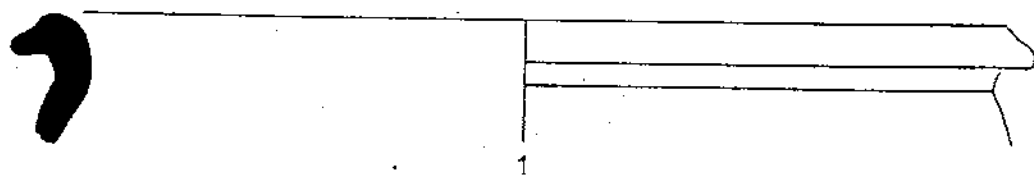


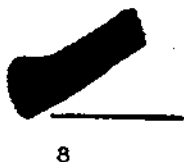

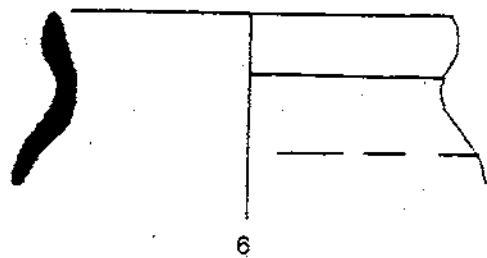


Figura 5. Situació dels sectors excavats a les partides del Vilarenc- la Sinia entre els anys 1988 i 2000.

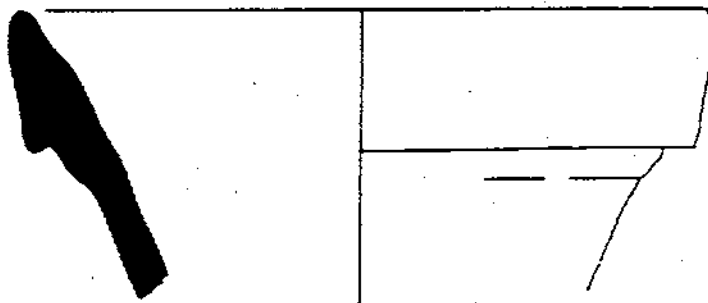
Làmina I  
(Segona Terrassa)



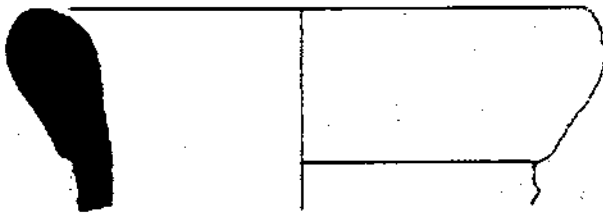
Làmina II  
(Segona Terrassa)




Làmina III  
(Segona Terrassa)



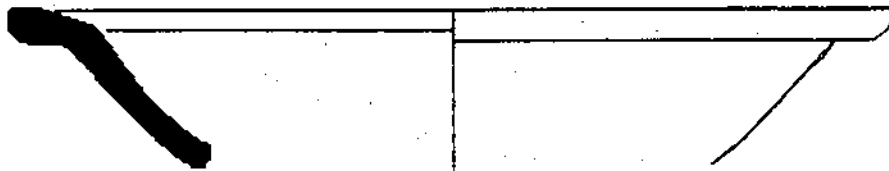
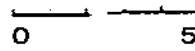
10



11



12

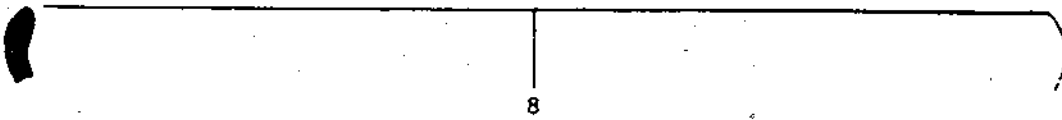
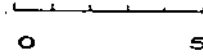
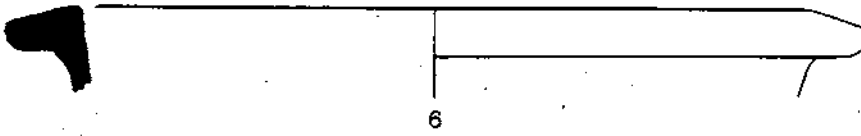
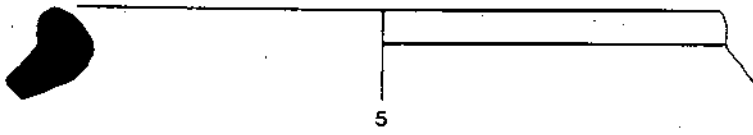
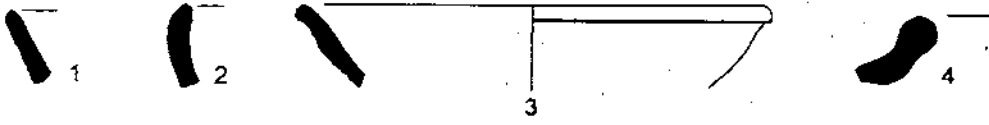


13



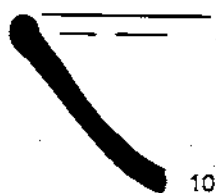
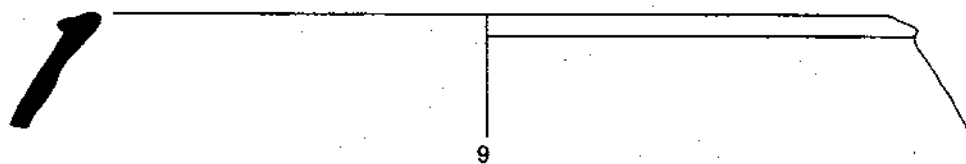


14

Làmina IV  
(Tercera Terrassa)



Làmina V  
(Tercera Terrassa)



## 1<sup>a</sup> Terrassa



Figura 6. Vista general de la zona centre i oest.



Figura 7. Orientació nord-sud. Límit oest del camp.



Figura 8. Orientació nord-sud. Límit est del camp.



Figura 9. Orientació nord-sud. Part central de la zona

## 1ª Terrassa



Figura 10. Orientació Est-Oest. Limit nord.



Figura 11. Orientació est-oest. Limit nord.




Figura 12. Orientació nord-est/ sudoest.  
Limit nord-oest de la vinya.



Figura 13. Orientació nord-sud. Zona d'arbres  
fruiters



## 2ª Terrassa



Figura 14. Vista general de l'extrem oest. Treballs inicials.



Figura 15. Vista general de la part central (primer terme) i oest (fons)




Figura 16. Vista general de la rasa 25. Orientació est-oest



Figura 17. Vista general de la rasa 31. Orientació nord-sud.

## 2ª Terrassa



Figura 18. Vista general de la rasa 17. Part central de la zona. Orientació est-oest.



Figura 19. Vista general del sector est de la zona de sondeig.



Figura 20. Vista general del sector est de la zona de sondeig. Extrem superior dret, Cuartel de la Guardia Civil.



Figura 21. Vista general de la rasa 33. Part est de la zona de sondeig.

### 3<sup>a</sup> Terrassa



Figura 22. Vista general de la zona de sondeig.  
Treballs prèvis.




Figura 23. Vista general de l'extrem sud-oest  
de la zona de sondeig



Figura 24. Vista general de les rases efectuades  
a la part central i sud de la zona.



Figura 25. Vista general de les rases  
efectuades a la part central i nord de la zona.

### 3ª Terrassa




Figura 26. Vista general de les rases efectuades a l'extrem sud de la zona. Detall de les rases 6, 7 i 15.


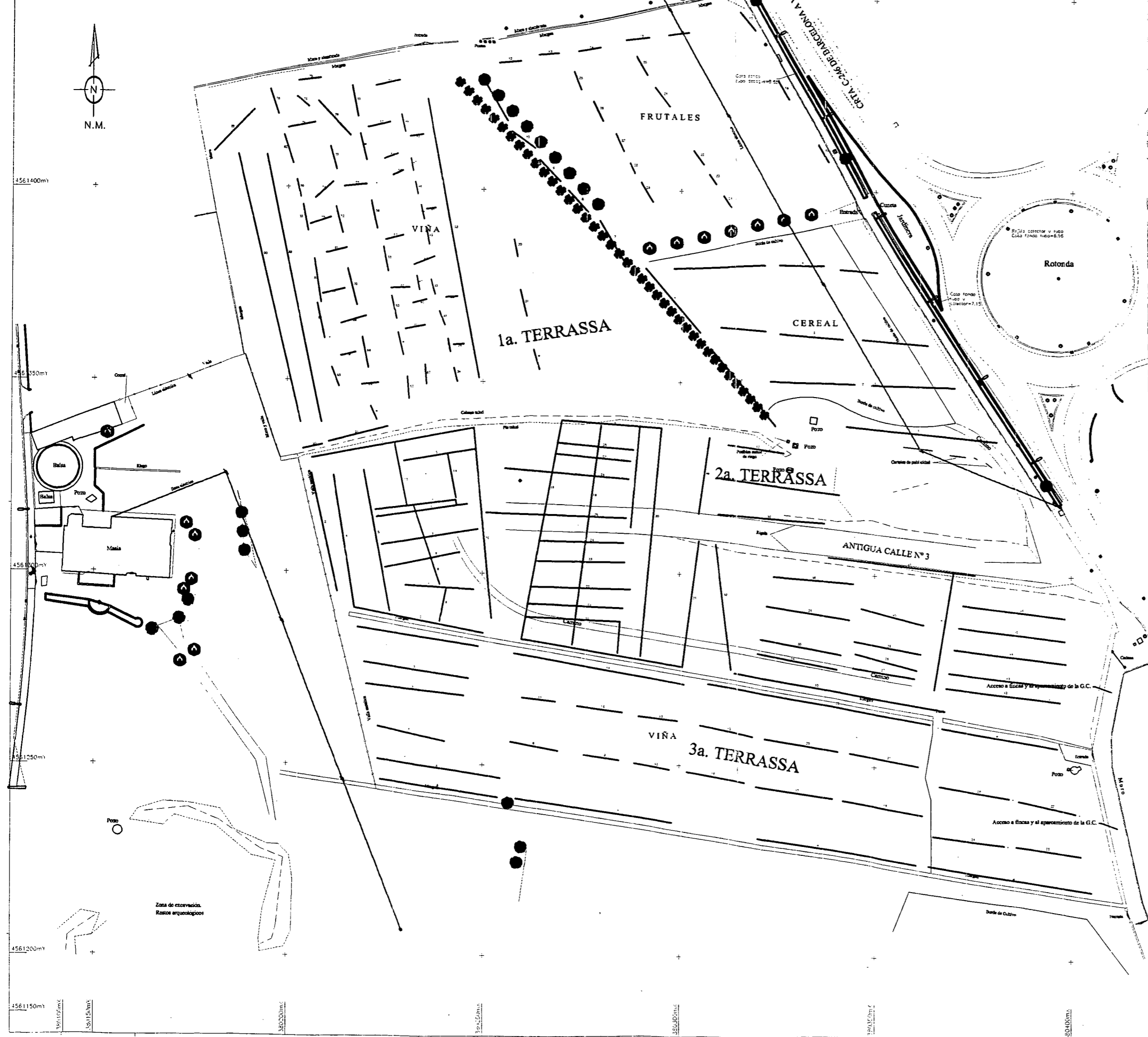


Figura 27. Vista general de les rases efectuades a l'extrem sud i part central de la zona. La fletxa marca la situació de les restes romanes



Figura 28. Vista general de les rases efectuades a la part central de la zona.



**SIMBOLOGIA**

● Arbol	⊙ Olivo
■ Alcorque	⊞ Seto
● Almondro	— Opa (cartel publicitat)
● Alcorque - arbol	• Poste maders telefonos
★ Palmera	⚡ Poste bornigo electrico
● Pino	• Poste indeterminado
— Farola Balcu	⊞ Papelera
● Farola Columna	● Registro electrico
— Banco	• Registro indeterminado
○ Semáforo	⊞ Registro semaforo
○ Registro alcantarillado rotondo	○ Registro telefonos
— Desague	○ Señal trafico
— Palo electrico maders	⊞ Vialdo
— Entrada	⊞ Farola base
○ Doca Riego	⊞ Fita
⊞ Registro alcantarillado cuadrado	

**Plànol 1. El Vilarenc-Sector Nord: topografia general amb indicació dels sondeigs realitzats. Escala 1: 500 m**

Plànol elaborat i dissenyat en Quadrícula U.T.M.  
 Casa cuartel Guardia Civil

<b>PLA PARCIAL VILARENC - CALAFELL (TARRAGONA)</b>	
PLANOL DE :	
RASSES EFECTUADES A LA CAMPANYA 2000	
SITUACIÓ : CALAFELL (TARRAGONA)	
EMPLAZAMENT : PLA PARCIAL DEL VILARENC	
Expedient Nº : 12800	Planol Nº: 1530300
Equidistancia : 0,5 metros	Projecció: UTM
Data : Agost 2000	Plano 1 de 1
Escala : 1/500	