



Generalitat de Catalunya
Departament de Cultura i Mitjans de Comunicació
Direcció General del Patrimoni Cultural
Servei de Suport Tècnic i Inventari
Biblioteca del Patrimoni Cultural

1249

Memòria Excavació Arqueològica Carrer d'en Lladó, davant núms. 45-53. Baetvlo. Badalona, Barcelonès. Any 1992

Padrós, Pepita | Alemany, Jordi | Madrid, Marisol | Comas,
Montserrat



Avis legal

Aquesta obra està subjecta a una llicència Reconeixement-NoComercial-SenseObresDerivades 2.5 de Creative Commons. Se'n permet la reproducció, distribució i comunicació pública sempre que se'n citi el titular dels drets i no se'n faci un ús comercial. No es pot alterar, modificar o generar una obra derivada a partir d'aquesta obra. La llicència completa es pot consultar a <http://creativecommons.org/licenses/by-nc-sa/2.5/es/legalcode.ca>.

MUSEU DE BADALONA
DEPARTAMENT D'ARQUEOLOGIA

1249
01-124

MEMÒRIA

EXCAVACIÓ ARQUEOLÒGICA
Carrer d'en Lladó,
davant núms. 45-53


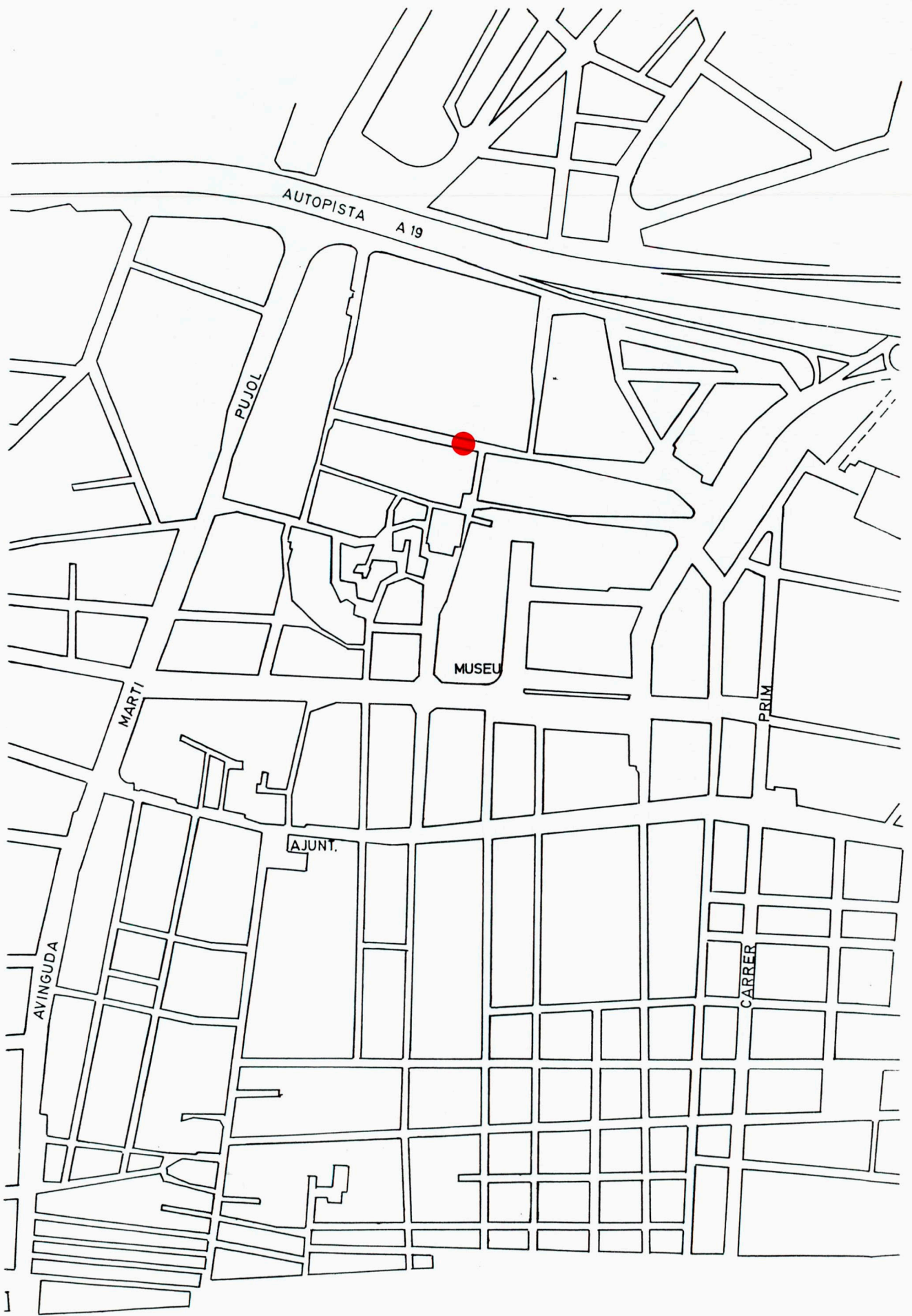
BAETVLO
BADALONA Barcelonès
ANY 1992

ARQUEÒLEGS

Pepita Padrós
Montserrat Comas
Jordi Alemany
Marisol Madrid

DIBUIXANT

Antoni Fonollà



● Situació de l'excavació

MEMÒRIA DE L'EXCAVACIÓ ARQUEOLÒGICA AL CARRER D'EN LLADÓ DAVANT NÚMS. 45-53. BADALONA. BARCELONÈS. 1992.

El mes de gener del 1992 s'hagueren de realitzar obres al davant dels núms. 45-53 del carrer Lladó de Badalona, que està situat en el barri del Dalt la Vila, en el casc antic del nucli urbà, a la part alta del jaciment de la ciutat romana de **Baetulo**. Aquestes obres es portaren a terme per tal de condicionar la sala monogràfica de la Casa Romana existent en aquest indret. Es va procedir a l'excavació arqueològica prèvia de la zona on s'havia d'actuar, i es va posar de manifest l'existència d'una estructura d'època romana relacionada, sens dubte, amb quatre àmbits documentats al SO de l'esmentada **domus**.

Aquests àmbits havien estat interpretats tradicionalment com a **tabernae** que obririen a un **decumanus** (carrer NE-SO de la hipòtesi urbanística de Josep Guitart) i que tancarien pel SO la **insula** de la casa romana excavada pel professor Serra Ràfols l'any 1927.

La campanya d'excavació duta a terme durant l'any 1991, va permetre posar al descobert totalment dos dels quatre àmbits que encara quedaven per excavar, i juntament amb la realització de la campanya que ara ens ocupa, han permès comprovar que no es tractaria de quatre **tabernae** que obririen a un **decumanus**, sinó que formarien part d'una altra **domus** que es trobaria al SE de la ja coneguda.

L'excavació que es realitzà aquest 1992 es portà a terme obrint una rasa que posà al descobert una construcció de 7'80 m. de llargada per 1'80 d'amplada.

La seqüència estratigràfica documentada en l'excavació ha permès establir una sèrie d'estructures (veieu planta general), relacionades amb cinc fases cronològiques que descriurem a continuació:

FASE 1 (Planta 1)

És la fase més antiga, i correspon a la construcció d'una estructura interpretada com un estany, que no es pot datar, donada la inexistència de seqüència estratigràfica, ja que els murs (EI-5 i EI-6) i paviment (EI-7) que formen aquesta estructura no tenen rasa de fonamentació i estan encaixats dins la terra verge. A aquesta fase pertanyen també els elements 17, 19, 23 i 24.

- Element 5 Mur romà direcció NE–SO de 34 cm. d'amplada que tanca l'estany per la part nord. Està pràcticament destruït i només conserva fragments de la mitja canya típica de les construccions destinades a contenir aigua.
- Element 6 Mur romà direcció NE–SO de 7,5 metres de llargada, 0,34 metres d'amplada i 1 metre d'alçada, que tanca l'estany per la part sud. Està parcialment enderrocats. Per la seva cara interior està estucat, per la cara exterior, arrebossat. També s'observa una petita capa de cendres per evitar filtracions d'aigua. En alguns trams es conserva en la seva totalitat, per la qual cosa hi podem observar el molt bon allisament de l'arrebossat superior i el bisellat de l'angle interior amb una clara funció decorativa.
- Element 7 Paviment de l'estany. És d'**opus signinum** i se'n documentaren 5,25 m². El seu estat de conservació és molt bo.
- Element 17 Forat de desguàs de l'estany, direcció S.E., situat a l'element 6 a la zona de la mitja canya, sense trencar-la, fet que demostra la contemporaneïtat de la seva construcció.
- Element 19 Està format per un ímbrex cobert amb morter, el qual segueix la forma curva de l'ímbrex. Formaria part de l'element 6, i ho interpretem com un possible sobreexidor.
- Element 23 Canonada de plom que forma part de l'estany. Estaria connectada a l'element 17. Travessa per sota l'element 6, per desguassar l'aigua que conté l'estany.
- Element 24 Capa de morter de forma irregular, abocada intencionadament, sense que es conegui la seva funció. És possible que aquest element s'utilitzés perquè l'aigua que surt de la canonada (element-23) i del sobreexidor (element-19), no erosionés la terra.

FASE 2 (Planta 2)

Fase de reutilització de l'estany, en el qual s'hi construeix un mur a l'interior que el divideix en dues parts. No s'han documentat elements que proporcionin una cronologia d'aquesta construcció.

- Element 13 Mur romà parcialment destruït del que se'n conserven 0,60 m. de llargada per 0,53 m. d'amplada, que s'adossa a l'element 6 per

l'interior travessant perpendicularment l'estany. Segurament va ser fet per tal de dividir l'estany en un moment posterior a la seva construcció.

FASE 3. ÈPOCA FLÀVIA (Plantes 3, 4 i 5)

És el moment d'abandonament de l'estructura, amb la creació d'uns nivells de destrucció (El-16), i d'abandonament i reompliment d'aquesta en època flàvia, fet que es documenta amb diferents estrats: Es-4, Es-8, Es-9, Es-10, Es-11, Es-14 i Es-22 i interestrats: 12 i 15.

- Int. 12 Interestrat fet a terra verge, situat a l'exterior de l'estany, sota l'estrat-8, que és reomplert amb l'estrat-11. Interpretem que és romà ja que es troba situat sota de l'estrat 8 (Planta 3).
- Int. 15 Interestrat de forma circular a l'interior de l'estany que talla l'element 6 i l'element 7. Es troba reomplert per l'estrat 14 (Planta 3).
- Estrat 11 Estrat de terra barrejada amb material romà de 34 cm. de potència, que reomple un forat (interestrat-12) fet a terra verge. És sota l'estrat-8, a l'exterior de l'estany (Planta 4).
- Estrat 14 Estrat romà que reomple l'interestrat 15 situat a l'interior de l'estany el qual s'ens mostra contaminat. En ell hi trobem una vora de ceràmica de parets fines Mayet XXXVII i una altre vora de ceràmica comuna africana Ostia III-324. Al estar tapat per l'estrat 10, interpretem que és romà (Planta 4).
- Element 16 Capa de cendres i arrebossat que formaria part de la paret (element 5) i es troba caigut dins el dipòsit. Testimonia que ja no s'utilitza. Només es troba a una part de l'estany (Planta 5).
- Estrat 8 Estrat de terra sorrenca beige clar de molt poca potència (10 cm.) que es troba situat al S.E. del mur (element-6), a l'exterior de l'estany. No té material que ens el pugui datar però interpretem que, inclús, és més antic que els estrats romans 4, 9 i 10, ja que es troba situat sota d'aquests els quals el tapen (Planta 5).

Estrat 9 Estrat de terra dura amb pedres, de color vermellós. Formaa al treure el mur (E1-5), té 60 cm. de potència. En ell hi apareix una vora i un fons de ceràmica de parets fines de la costa catalana Mayet XXXVII. És assimilable als estrats 4, 8 i 10, tots ells romans (Planta 5).

Estrat 10 Estrat de terra dura vermellosa, amb pedres, que cobriria el mur (element-6) i l'interior de l'estany; també cobreix la trinxera de l'element 5. En aquest estrat hi trobem: una vora de ceràmica sigil.lata hispànica Forma 7; una vora de ceràmica de parets fines Mayet XXX, una vora de ceràmica de parets fines Mayet LIII i una vora i un fons de ceràmica de parets fines Mayet XXXVII; 4 vores de ceràmica comuna africana Ostia II-302, Ostia II-303 i Ostia II-306 (Planta 5).

Estrat 22 Estrat de terra fosca que s'adossa a l'element 6 i que, possiblement, es troba tallat, en part, per l'element 20 i l'estrat 21. Està format un cop l'estany ja està inutilitzat ja que tapa els elements de desguàs. En ell s'hi va trobar un quadrant de Sagunt (Vives XIX-6). Es tracta d'un estrat fruit de l'abandonament del possible estany degut a que tapa el forat de desguàs completament (Planta 5).

FASE 4. SEGLES XVIII-XIX (Planta 6)

Fase en la que es construeix un mur modern, fet probablement amb la funció de reforçar les estructures d'un habitatge d'aquesta època.

Element 18 Mur modern direcció S.E-N.O., de 42 cm. d'amplada per 165 cm. de llargada, fet un cop l'element 5 (mur romà que limita l'estany per la part nord) ja no existia. S'adossa a l'element 6 (mur romà que delimita l'estany pel sud) i s'encaixa en ell per la part de sobre.

FASE 5. SEGLE XX (Planta 7)

En aquesta fase es documenten una sèrie d'elements corresponents a la infraestructura dels edificis d'habitatges de la zona.

Element 20 Canonada moderna de formigó, direcció S.O.-N.E. paral.lela a l'element 6 per l'exterior de l'estany.

- Estrat 21 Estrat modern a l'exterior de l'estany, adossat a l'element 6. Es troba en contacte i tapant l'element 20.
- Element 25 Paret moderna que es troba a l'exterior de l'estany, concretament, a la zona de desguàs del mateix.
- Element 26 Tub de subministrament de gas el qual es troba arran de l'element 25.
- Estrat 4 Estrat de terra vermellosa de 0,50 metres de potència, situat a l'extrem S.E. de l'estany. Format un cop realitzades les obres de infraestructura de col.locació de canonades diverses.

FASE 7 (SEGLE XX)

Fase d'asfaltat del carrer d'en Lladó.

- Element 1 Paviment d'asfalt modern.
- Estrat 2 Estrat de pedres grans de preparació per a l'asfaltat.
- Estrat 3 Estrat de terra sorrenca que, juntament amb l'estrat anterior, té la funció de preparació del futur asfaltat.

CONCLUSIONS

Els resultats de l'excavació posaren al descobert una estructura d'època romana que interpretem com un estany, pertanyent possiblement a un peristil que formaria part d'una **domus** situada al SE de la ja coneguda del carrer Lladó.

Aquesta troballa, fa replantejar la hipòtesi de Josep Guitart quant a l'existència d'un **decumanus** just davant de la ja coneguda **domus** del carrer d'en Lladó.

D'aquest estany, amb una orientació NO-SE, se'n ha excavat un tram de 7'75 metres de llargada. Té una amplada de 1'55 m. i està pavimentat amb **opus signinum**, amb els murs interiors arrebossats i amb mitja canya en la unió dels murs amb el paviment, tret característic dels contenidors d'aigua. El sòl de l'estany té un suau pendent per ambdós costats, en direcció a un forat de desguàs que suposem estaria situat en la part central de l'estructura. De les dues parets laterals, una s'ha conservat en la seva totalitat i té un acabat molt acurat, la qual cosa fa deduir que l'estany tindria també una funció decorativa. Apart del forat de desguàs, s'ha documentat un

sobreeixidor just en línia amb el forat de desguàs, possiblement en la part central de l'estany.

L'època de construcció de l'estany no s'ha pogut determinar degut a que els murs encaixen directament en la terra verge, sense trinxera de fonamentació, però l'excavació posà de manifest que funcionà fins l'època flàvia, quan s'abandonà i es reomplí.

En els segles XVIII o XIX, es construí un mur modern, possiblement per reforçar alguna casa. Aquest nou mur destruí bona part de l'estany. Durant el segle XX es van col·locar al seu voltant una sèrie d'elements de la infraestructura urbanística d'aquest sector de la ciutat: tubs de gas, canonades de conducció d'aigua, clavegueram, etc.). Posteriorment, en una etapa més recent, s'asfaltà el carrer.

Un cop acabada la intervenció arqueològica, i un cop protegides les restes romanes aparegudes, es va procedir a asfaltar de nou el tram de carrer Lladó afectat per l'excavació.

Badalona, juny 1994

Arqueòlegs:

Pepita Padrós
Montserrat Comas
Jordi Alemany
Marisol Madrid

Dibuixant:

Antoni Fonollà

CARRER D'EN LLADÓ DAVANT NÚMS. 45-53. BADALONA, BARCELONÈS. 1992.

INVENTARI DELS MATERIALS

SIGLA: LL/92-C

ESTRAT 4

1-4	Frag. fons i sense forma T.S.I.
5	Frag. sense forma T.S.S.
6-7	Frag. sense forma ceràmica grisa de la costa catalana
8	Frag. sense forma ceràmica grisa
9	Frag. vora ceràmica comuna africana Ostia II, fig. 303
10-11	Frag. sense forma ceràmica comuna africana
12-14	Frag. vora ceràmica comuna romana
15	Frag. nansa ceràmica comuna romana
16	Frag. fons ceràmica comuna romana
17	Frag. fons ceràmica comuna romana
18-20	Frag. vora i fons ceràmica de cuina
21	Frag. nansa àmfora itàlica indeterminada
22	Frag. nansa àmfora laietana Pascual 1
23	Frag. vora àmfora laietana Laietana 1
24-26	Frag. pivots àmfora laietana indeterminada
27	Frag. pivot àmfora tarraconense
28-29	Frag. vora dolia
30-31	Frag. imbrex i tegula
32-33	Frag. sense forma ceràmica blava catalana S.XVIII
34-35	Frag. vora i nansa ceràmica vidrada moderna
36	Frag. vora vidre romà Millefiori
37	Frag. sense forma vidre modern
38	Frag. sense forma paviment modern
39-41	Frag. sense forma fauna terrestre
	<u>1</u> frag. sense forma ceràmica de cuina
	<u>7</u> frags. sense forma teula
	<u>11</u> frags. sense forma ceràmica comuna romana
	<u>1</u> frag. sense forma ceràmica trad. ibèrica
	<u>27</u> frags. sense forma àmfora
	<u>12</u> frags. sense forma ceràmica comuna

ESTRAT 8

- 42 Frag. fons llàntia
43-44 Frags. sense forma ceràmica comuna romana
45-46 Frags. sense forma àmfora indeterminada
47 Frag. sense forma teula
18 frags. sense forma àmfora indeterminada

ESTRAT 9

- 48 Frag. vora T.S.I. Goud. 25
49 Frag. fons T.S.I.
50-51 Frags. vora i fons ceràmica parets fines costa catalana Mayet XXXVII
52 Frag. sense forma ceràmica parets fines
53 Frag. fons llàntia
54-55 Frags. vora i fons ceràmica grisa
56 Frag. sense forma ceràmica comuna africana
57 Frag. nansa ceràmica comuna romana
58-59 Frags. pivots àmfora laietana indeterminada
60-61 Frags. sense forma teula
62 Frag. sense forma vidre romà
63 Frag. sense forma ferro
64-65 Frags. sense forma fauna terrestre ossos
2 frags. sense forma ceràmica cuina
16 frags. sense forma ceràmica comuna romana
21 frags. sense forma àmfora indeterminada
2 frag. sense forma teula

ESTRAT 10

- 66-68 Frags. fons i sense forma ceràmica campaniana A tardana
69 Frag. vora T.S.I. Goud. 36a
70 Frag. fons T.S.I.
71-77 Frags. sense forma T.S.I.
78 Frag. sense forma T.S.S.
79 Frag. vora T.S.H. Forma 7
80 Frag. sense forma T.S.H.
81 Frag. vora ceràmica parets fines Mayet XXX
82 Frag. vora ceràmica parets fines Mayet LIII

83-84	Frag. vora i fons ceràmica parets fines Mayet XXXVII
85	Frag. fons ceràmica parets fines
86-87	Frag. sense forma ceràmica parets fines
88-90	Frag. sense forma ceràmica parets fines
91-92	Frag. vora llàntia
93-94	Frag. sense forma llàntia
95-98	Frag. vora fons i nansa ceràmica grisa
99	Frag. vora ceràmica comuna trad. ibèrica
100	Frag. vora ceràmica comuna itàlica
101-102	Frag. vora ceràmica comuna africana Ostia II 306
103	Frag. vora ceràmica comuna africana Ostia II 303
104	Frag. vora ceràmica comuna africana Ostia II 302
105	Frag. vora ceràmica comuna africana
106-113	Frag. fons i sense forma ceràmica comuna africana
114-119	Frag. vora ceràmica comuna romana
120-125	Frag. nansa ceràmica comuna romana
126-127	Frag. fons ceràmica comuna romana
128-130	Frag. vora i fons ceràmica cuina
131	Frag. pivot àmfora laietana indeterminada
132-136	Frag. vora àmfora laietana Pascual 1
137-141	Frag. nansa àmfora laietana Pascual 1
142-148	Frag. nansa àmfora laietana indeterminada
149	Frag. sense forma àmfora púnica
150-154	Frag. pivots àmfora laietana indeterminada
155	Frag. fons àmfora gál.lica indeterminada
156	Frag. pivot àmfora indeterminada
157-159	Frag. peses de teler
160-165	Frag. sense forma imbrex
166	Frag. antefixe
167-169	Frag. bases columnes
170-176	Frag. vores fons i sense forma vidre romà
177-179	Frag. sense forma bronze
180-190	Frag. sense forma i claus ferro
191-192	Frag. elements constructius de pedra motlures
193-195	Frag. paviment opus signinum
196-199	Frag. pintura mural
200-221	Frag. fauna terrestre ossos
222-227	Frag. fauna terrestre dents
228-229	Frag. fauna malacològica petxines
230-232	Frag. vora i sense forma ceràmica vidrada moderna
	<u>377</u> frags. sense forma àmfora indeterminada
	<u>33</u> frags. sense forma imbrex
	<u>112</u> frags. sense forma ceràmica comuna
	<u>2</u> frags. sense forma ceràmica itàlica
	<u>6</u> frags. sense forma ceràmica trad. ibèrica

4 frags. petxines
6 frags. sense forma ceràmica grisa
16 frags. sense forma ceràmica cuina
26 frags. ossos

ESTRAT 11

233 Frag. fons ceràmica comuna africana Ostia III 306
234 Frag. sense forma ceràmica comuna romana
235-237 Frags. nansa àmfora indeterminada
238 Frag. sense forma **tegula**
239-240 Frags. sense forma ferro
241 Frag. sense forma estuc
21 frags. sense forma àmfora indeterminada

ESTRAT 14

242 Frag. sense forma ceràmica campaniana A
243 Frag. vora ceràmica campaniana B oïde Lamb. 8
244 Frag. vora ceràmica campaniana B 4754 b1
245 Frag. sense forma ceràmica campaniana B oïde
246 Frag. vora T.S.I. Goud. 36 A
247 Frag. vora T.S.I. Goud. 42
248 Frag. vora T.S.I. Goud. 39
249 Frag. sense forma T.S.I.
250-254 Frags. fon i sense forma T.S.S.
255 Frag. vora T.S.H. Ritterling 8
256 Frag. vora ceràmica parets fines Mayet XXXVII
257-261 Frags. sense forma ceràmica parets fines
262 Frag. sense forma llàntia
263-264 Frags. sense forma ceràmica grisa de la costa catalana
265-270 Frags. vores fons i sense forma ceràmica grisa
271-274 Frags. fons nansa i sense forma ceràmica comuna trad. ibèrica
275 Frag. vora ceràmica comuna itàlica **roig pompelà**
276 Frag. vora ceràmica comuna itàlica
277 Frag. vora ceràmica comuna africana Ostia III 324
278 Frag. fons ceràmica comuna africana
279-286 Frags. vores fons nansa i sense forma ceràmica comuna romana
287-288 Frags. vores ceràmica cuina
289 Frag. sense forma àmfora púnica indeterminada

- 289 Frag. sense forma àmfora púnica indeterminada
 290 Frag. fons àmfora itàlica indeterminada
 291-302 Frags. vores fons nanses i sense forma àmfora laietana Pascual 1
 303 Frag. vora àmfora tarraconense Pascual 1
 304 Frag. vora àmfora tarraconense Dres.2-4
 305 Frag. sense forma **imbrex**
 306 Frag. pedra de molí
 307-312 Frags. vora fons i sense forma ceràmica moderna indeterminada
 313-318 Frags. claus ferro
 319 Frag. sense forma òs
 320-322 Frags. fauna malacològica petxines i cargols
13 frags. sense forma ceràmica cuina
19 frags. sense forma teula
144 frags. sense forma ceràmica comuna
187 frags. sense forma àmfora indeterminada
6 frags. ossos

ESTRAT 21

- 323 Frag. vora T.S.I. Goud. 27
 324 Frag. vora T.S.I. Goud. 28
 325-326 Frags. sense forma T.S.I.
 327 Frag. sense forma T.S.S.
 328-330 Frags. sense forma ceràmica parets fines bètica
 331-332 Frags. sense forma ceràmica parets fines bètica
 333-334 Frags. sense forma ceràmica parets fines indeterminada
 335-337 Frags. vora i sense forma llàntia
 338-339 Frags. sense forma ceràmica grisa de la costa catalana
 340-342 Frags. vora fons i sense forma ceràmica grisa
 343-344 Frags. sense forma ceràmica itàlica **roig pompejà**
 345 Frag. vora ceràmica comuna itàlica Forma Vegas 4
 346 Frag. vora ceràmica comuna africana Ostia II 310
 347 Frag. sense forma ceràmica comuna africana
 348 Frag. pom de nansa ceràmica comuna romana
 349-358 Frag. vores fons nansa i sense forma ceràmica comuna romana
 359 Frag. nansa àmfora tarraconense Dres. 2-4
 360-361 Frags. sense forma fusaioles
 362-363 Frags. sense forma elements constructius ceràmics

364-380 Frgs. sense forma ferro
381-383 Frgs. sense forma vidre romà
384-385 Frgs. fauna terrestre
 46 frags. sense forma ceràmica comuna romana
 17 frags. sense forma ceràmica cuina
 9 frags. sense forma teula
 51 frags. sense forma àmfora
 5 ossos

ESTRAT 22

386 Frag. sense forma vidre romà
387 Moneda ibèrica. Quadrant Sagunt (Vives XIX-6)
388 Botó bronze
389-390 Frgs. sense forma bronze

CARRER D'EN LLADÓ DAVANT NÚM. 45-53. BADALONA. 1992.

FOTOGRAFIES

RODET 6/92

- 0 A-1: Vista des del N.E. dels elements: 16, en primer pla (arrebossat de l'element 5, caigut); 7, paviment de 83 centímetres d'amplada i 6, mur romà de 34 centímetres d'amplada. També s'observa l'element 18, mur modern transversal a l'element 6.
- 1 A-2: Igual a l'anterior.
- 2 A-3: Element 16. Capa de cendra i arrebossat caiguda sobre l'element 7 (paviment) que formava part de l'element 5 (mur romà pràcticament destruït). També s'observa l'element 17 (forat de desguàs de l'estany).
- 3 A-4: Element 17. Forat de desguàs de l'estany. Està situat a l'element 6 (mur romà) sense trencar la mitja canya del mateix, sino que està fet alhora.
- 4 A-5: Element 19. Format per un imbrex cobert amb morter, té forma curva. Formaria part de l'element 6 i ho interpretem com un possible sobreeixidor. També s'observa l'element 17, forat de desguàs, i pert de l'element 7, paviment d' "opus signinum" de l'estany.
- 5 A-6: Element 19. Format per un imbrex cobert amb morter, té forma curva. Formaria part de l'element 6 i ho interpretem com un possible sobreeixidor. També s'observa part de l'element 16.
- 6 A-7: Vista parcial de l'estany des del S.O. Veiem part dels elements 7, paviment de 83 centímetres d'amplada, i 6, mur romà de 34 centímetres d'amplada. També es veu, sencer, l'element 16, capa de cendres i arrebossat caiguda que formava part de l'element 5, mur romà pràcticament destruït.
- 7 A-8: Element 16. Capa de cendres i arrebossat caiguda sobre l'element 7 (paviment) que formava part de l'element 5, mur romà pràcticament destruït.
- 8 A-9: Visió parcial dels elements 16, capa de cendres i arrebossat caiguda sobre l'element 7 (paviment) i el propi element 7. També s'observa el que seria el principi de l'element 5, mur romà pràcticament destruït.
- 9 A-10: Element 19. Format per un imbrex cobert amb morter, té forma curva. Formaria part de l'element 6 i ho interpretem com un possible sobreeixidor.

- 10 A-11: Igual que la 4 A-5.
- 11 A-12: Vista parcial de la cala realitzada per la part exterior de l'estany, a la zona on es troba l'element 19, possible sobreeixidor que s'observa a la fotografia, així com l'element 23, canonada de plom que forma part de l'estany que està connectada a l'element 17, desguàs, i travessant per sota l'element 6, mur romà, desguassa l'aigua que conté l'estany.
- 12 A-13: Element 24. Capa de morter de forma irregular abocada sobre terra verge perquè l'aigua que surt de la canonada (element 23) i del sobreeixidor (element 19) que també s'observen a la fotografia, no fagi forat.
- 13 A-14: Igual a l'anterior.
- 14 A-15: Igual a les dues anteriors.
- 15 A-16: Vista parcial de l'estany des del N.E. Element 7, paviment d'**opus signinum** de 83 centímetres d'amplada; element 6, mur romà de 34 cms. d'amplada, parcialment destruït on s'aprecia l'element 19, sobreeixidor i l'element 17, forat de desguàs de l'estany. A l'esquerra es poden veure restes de la mitja canya que formaria part de l'element 5, mur romà pràcticament destruït.
- 16 A-17: Igual a l'anterior.
- 17 A-18: Igual a les dues anteriors.
- 18 A-19: Vista parcial de l'element 6. Mur romà de 34 centímetres d'amplada parcialment destruït amb direcció N.E.-S.O. que limitaria l'estany per la part sud. S'observa l'element 19, sobreeixidor situat sobre el mateix element 6, format per un imbrex cobert amb morter, que té forma curva. També es veu parcialment l'element 7, paviment de l'estany i la cala feta a l'exterior del mateix estany.
- 19 A-20: Element 24, capa de morter abocada sobre terra verge perquè l'aigua que surt de la canonada de plom (element 23) que també s'observa a la fotografia i del sobreeixidor (element 19) no fagi forat.
- 20 A-21: Visió de la cala realitzada a l'exterior de l'estany, on s'observa l'element 6, mur romà de 34 centímetres d'amplada amb el sobreeixidor (element 19) situat a sobre d'ell, i a l'interior de la cala propiament, l'element 24, capa de morter abocada perquè l'aigua de l'element 23, també visible, i del sobreeixidor, no fagi forat. També s'observa parcialment el paviment d'**opus signinum** (element 7) de l'interior de l'estany.
- 21 A-22: Igual a l'anterior.

- 22 A-23: Igual que les 4 A-5 i 10 A-11.
- 23 A-24: Igual que les 4 A-5, 10 A-11 i 22 A-23.
- 24 A-25: Element 17. Forat de desguàs de l'estany situat a l'element 6, mur romà, sense trencar la mitja canya del mateix, sino que està fet alhora. A sobre del mur, element 6, visió de l'element 19, possible sobreeixidor, i al darrera, visió parcial de la cala feta a l'exterior de l'estany.
- 25 A-26: Igual a l'anterior.
- 26 A-27: Element 17. Forat de desguàs de l'estany situat a l'element 6, mur romà, sense trencar la mitja canya del mateix sino que està fet alhora. A sobre del mur, element 6, s'observa el possible sobreeixidor format per un imbrex cobert amb morter amb forma curva. Al darrera visió parcial de la cala feta al'exterior de l'estany amb l'element 26 al fons, tub del gas que toca l'element 25, paret moderna.
- 27 A-28: Igual a la 15 A-16.
- 28 A-29: Visió parcial de l'estany des del N.O. Element 7, paviment d'**opus signinum** de 83 centímetres d'amplada; element 6, mur romà de 34 centímetres d'amplada, parcialment destruït, a sobre del qual està situat l'element 19, possible sobreeixidor, i a la part de la mitja canya l'element 17, forat de desguàs de l'estany, que no la trenca sino que s'han fet alhora. A l'esquerra s'observen fragments de la mitja canya que formaria part de l'element 5, i al fons, mur modern, element 18, transversal a l'element 6.
- 29 A-30: Visió parcial de l'element 7, paviment d'**opus signinum** de l'estany amb fragments de la mitja canya que formaria part de l'element 5, mur romà que limitaria l'estany pel nord i que es troba pràcticament destruït.
- 30 A-31: Igual a la 18 A-19.
- 31 A-32: Igual a les 18 A-19 i 30 A-31.
- 32 A-33: Vista parcial de l'estany i de la cala realitzada a l'exterior del mateix. Veiem l'element 6, mur romà de 34 centímetres d'amplada que limita l'estany pel S., amb l'element 19, possible sobreeixidor, situat sobre d'ell; paviment d'**opus signinum** (element 7) a l'interior del'estany i al fons, element 18, mur modern transversal a l'element 6.
- 33 A-34: Vista parcial de l'estany des del N.E. on s'observa l'element 7, paviment d' "opus signinum" de 83 centímetres d'amplada; l'element 6, mur romà de 34 centímetres d'amplada amb l'element 19, possible sobreeixidor situat a sobre d'ell, i l'element 17, forat de desguàs situat a la part de la mitja canya sense trencar-la (fets alhora). A l'esquerra, fragments de la

mitja canya que formaria part de l'element 5, mur romà pràcticament destruït, i al fons, l'element 18, mur modern transversal a l'element 6. A la dreta, vista parcial de la cala realitzada a l'exterior de l'estany.

34 A-35: Igual a l'anterior

35 A-36: Vista parcial de l'estany amb paviment d'**opus signinum** (element 7) de 83 centímetres d'amplada on s'observen, a l'esquerra, restes de la mitja canya que formaria part de l'element 5, mur romà que limitaria l'estany pel N., i que està pràcticament destruït; element 6, mur romà de 34 centímetres d'amplada que limita l'estany pel S. a sobre del qual està situat l'element 19, possible sobreeixidor. A la dreta, vista parcial de la cala feta a l'exterior de l'estany on s'observa l'element 23, canonada de plom que desguassa l'aigua que conté l'estany i que connecta per sota de l'element 6, travessant-lo, amb l'element 17, i l'element 24, capa de morter abocada sobre terra verge perquè l'aigua que surt dels elements 17 i 23 no fagi forat.

36 A: Igual a l'anterior.

RODET 7/92

7-7 A: Vista parcial de l'excavació des del N.E. Element 7, paviment d'**opus signinum** de 83 centímetres d'amplada; element 6, mur romà de 34 centímetres d'amplada que està parcialment destruït i al que s'adossa, per l'interior, l'element 13, mur romà posterior a l'estany, arrebossat, que travessa perpendicularment l'estany. A l'esquerra, s'observen restes de la mitja canya i de l'estuc de l'element 5, mur romà que limitaria l'estany pel N. i que està pràcticament destruït.

8-8 A: Igual a l'anterior.

9-9 A: Igual que les 7-7 A i 8-8 A.

10-10 A: Vista parcial des del N.E. de l'extrem S.O. de l'estany. Apareix l'element 6, mur romà de 34 centímetres d'amplada que limita l'estany pel S. i la mitja canya de l'element 5, mur romà pràcticament destruït. Paviment d'**opus signinum**, element 7, de 83 centímetres d'amplada.

11-11 A: Vista des del S.O. de l'extrem N.E. de l'estany on apareix l'element 6, mur romà de 34 centímetres d'amplada, parcialment destruït i la mitja canya de l'element 5, mur romà pràcticament destruït. També s'observa l'element 13, mur romà posterior a l'estany, que s'adossa a l'element 6 i travessa perpendicularment el mateix, situat sobre el paviment d'**opus signinum** (element 7). Al final, es pot veure l'interestrat 15, de forma

circular, que talla l'element 6 i l'element 7.

- 12-12 A: Vista parcial de l'extrem S.O. de l'estany. S'observa l'element 6, mur romà de 34 centímetres d'amplada parcialment destruït, al que s'adossa l'element 13, mur romà posterior a l'estany situat sobre l'element 7, paviment d'**opus signinum** que es veu parcialment. També s'observa l'interestrat 12, situat a terra verge, fora de l'estany.
- 13-13 A: Igual a l'11-11 A
- 14-14 A: Igual a les 11-11 A i 13-13 A
- 15-15 A: Vista de l'interestrat 15 que talla l'element 6, mur romà de 34 centímetres d'amplada parcialment destruït, i el paviment d'**opus signinum** (element 7); té forma circular i era omplert amb terra moderna (estrat 14).
- 16-16 A: Element 13. Mur romà posterior a l'estany, arrebossat que s'adossa a l'element 6, mur romà de 34 centímetres d'amplada parcialment destruït, per l'interior travessant perpendicularment l'estany.
- 17-17 A: Vista parcial de l'element 6, mur romà de 34 centímetres d'amplada parcialment destruït, que limita l'estany pel S.
- 18-18 A: Vista parcial dels elements 6, mur romà de 34 centímetres d'amplada parcialment destruït, que limita l'estany pel S., i 7, paviment d'**opus signinum** de l'interior de l'estany.

RODET 8/92

- 2 A-3: Vista des del S.O. de l'estany. S'observa l'element 7, paviment d'**opus signinum**; l'element 6, mur romà de 34 centímetres d'amplada parcialment destruït que limita l'estany pel S. i la mitja canya de l'element 5, mur romà pràcticament destruït que limitaria l'estany pel N.; al fons s'observa l'element 13, mur romà posterior a l'estany, arrebossat que s'adossa a l'element 6; i l'interestrat 15, de forma circular que talla l'element 6 i l'element 7.
- 3 A-4: Vista parcial de l'element 7, paviment d'**opus signinum**; l'element 6, mur romà de 34 centímetres d'amplada parcialment destruït en el que s'observa l'element 17, forat de desguàs i l'element 19, possible sobreexidor. A la dreta visió parcial de la cala feta a l'exterior de l'estany.
- 4 A-5: Igual a la 3 A-4.

5 A-6: Igual a la 2 A-3.

6 A-7: Vista de l'element 6, mur romà de 34 centímetres d'amplada parcialment destruït, tallat per l'interestrat 15, forat de forma circular que talla, també, l'element 7, paviment d'**opus signinum**.

CARRER D'EN LLADÓ DAVANT NÚM. 45-53. BADALONA. 1992.

DIPOSITIVES.

- 1: Situació de l'excavació davant de la casa romana del carrer d'en Lladó núm. 45-53.
- 2: Vista des del S.O. de l'excavació on s'observa l'element 7, paviment d'**opus signinum**; l'element 6, mur romà de 34 centímetres d'amplada parcialment destruït i la mitja canya de l'element 5, mur romà que limitaria l'estany pel seu cantó N. Al fons podem veure l'element 13, mur romà posterior a l'estany que es troba pràcticament destruït i l'interestrat 15, forat de forma circular que talla l'element 6 i l'element 7.
- 3: Igual a l'anterior.
- 4: Vista des del N.E. de l'excavació on s'observa l'element 7, paviment d'**opus signinum**; l'element 6, mur romà de 34 centímetres d'amplada parcialment destruït i la mitja canya de l'element 5, mur romà que limitaria l'estany pel seu cantó N. A l'esquerra, adossat a l'element 5, s'observa l'element 13, mur romà posterior a l'estany que es troba pràcticament destruït; també veiem l'interestrat 15, forat de forma circular que talla els elements 6 i 7.
- 5: Igual a les 2 i 3.
- 6: Vista des del S.O. de l'element 6, mur romà de 34 centímetres d'amplada parcialment destruït. Al fons, també s'observa l'element 13, mur romà posterior a l'estany que s'adossa a l'element 6, i l'interestrat 15, forat de forma circular que talla els elements 6 i 7.
- 7: Igual a les 2 i 3.
- 8: Igual a les 2,3 i 7.
- 9: Vista parcial de l'excavació. S'observa l'element 7, paviment d'**opus signinum**; l'element 6, mur romà de 34 centímetres d'amplada parcialment destruït, al que s'adossa l'element 13, mur romà posterior a l'estany, pràcticament destruït.
- 10: Vista de l'extrem N.E. de l'estany. Es veu parcialment l'element 7, paviment d'**opus signinum** de 83 centímetres d'amplada; l'element 6, mur romà de 34 centímetres d'amplada parcialment destruït que limita l'estany pel seu cantó S.; la mitja canya de l'element 5, mur romà pràcticament destruït que limitaria l'estany pel seu cantó N.
- 11: Vista des de l'extrem N.E. de l'excavació, on s'observa l'element 7,

paviment d'**opus signinum** de 83 centímetres d'amplada; l'element 6, mur romà de 34 centímetres d'amplada parcialment destruït; i la mitja canya de l'element 5, mur romà pràcticament destruït que limitaria l'estany pel seu cantó N. Al fons es pot observar l'element 13, mur romà posterior a l'estany que s'adossa a l'element 6 i que es troba pràcticament destruït, i l'interestrat 15, forat circular que talla els elements 6 i 7.

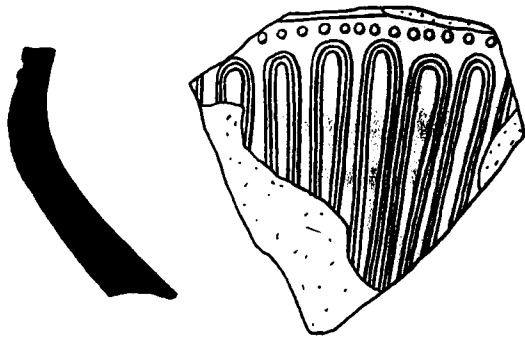
- 12: Igual a l'anterior.
- 13: Igual a les 11 i 12.
- 14: Vista parcial de l'element 7, paviment d'**opus signinum** de 83 centímetres d'amplada. Situat a la zona de la mitja canya de l'element 6, podem veure l'element 17, forat de desguàs de l'estany que no trenca la mitja canya sino que està fet alhora. A l'esquerra també s'observa la mitja canya de l'element 5, mur romà que limitaria l'estany pel seu cantó N.
- 15: Element 13. Mur romà posterior a l'estany que s'adossa a l'element 5 (mur romà de 34 centímetres d'amplada que es troba parcialment destruït i que limita l'estany pel seu cantó S.) i que es troba pràcticament destruït.
- 16: Element 6. Mur romà de 34 centímetres d'amplada parcialment destruït, que limita l'estany pel seu cantó S. També veiem l'element 13, mur romà posterior a l'estany que s'adossa a l'element 6, i que es troba pràcticament destruït.
- 17: Igual a l'anterior.
- 18: Vista de l'element 6 des del N.E. Mur romà de 34 centímetres d'amplada parcialment destruït que limita l'estany pel seu cantó S. S'observa l'element 13, mur romà posterior a l'estany, que s'adossa a l'element 6, i l'interestrat 15, forat de forma circular que talla els elements 6 i 7.
- 19: Igual a l'anterior.
- 20: Vista parcial de l'element 6, mur romà de 34 centímetres d'amplada parcialment destruït, que limita l'estany pel seu cantó S. A sobre, podem veure l'element 19, possible sobreeixidor.
- 21: Vista parcial de l'element 7, paviment d'**opus signinum** de 83 centímetres d'amplada, i de la mitja canya de l'element 5, mur romà que limitaria l'estany pel N. i que es troba pràcticament destruït.
- 22: Vista parcial de l'element 6, mur romà de 34 centímetres d'amplada parcialment destruït, que limita l'estany pel costat S.

- 23: Vista parcial de l'element 6, mur romà de 34 centímetres d'amplada que limita l'estany pel S., i que es troba parcialment destruït degut a la pala excavadora utilitzada a les obres modernes fetes al carrer.
- 24: Igual a l'anterior.
- 25: Igual a la 23.
- 26: Vista parcial de l'element 7, paviment d'**opus signinum** de 83 centímetres d'amplada; de l'element 6, mur romà de 34 centímetres d'amplada parcialment destruït; també s'observa la mitja canya de l'element 5, mur romà que limitaria l'estany pel N. i que es troba pràcticament destruït.
- 27: Vista parcial de l'element 6, mur romà de 34 centímetres d'amplada parcialment destruït que limita l'estany pel S.
- 28: Igual a la 23.
- 29: Vista de l'element 13, mur romà posterior a l'estany, situat a sobre del paviment (element-7) i adossat a l'element 6, mur romà que limita l'estany pel S.; també s'observa l'interestrat 15, forat de forma circular que talla els elements 6 i 7.
- 30: Element 13. Mur romà posterior a l'estany, situat a sobre del paviment (element-7) i que s'adossa a l'element 6, mur romà que limita l'estany pel S. Es troba pràcticament destruït.
- 31: Igual a l'anterior.
- 32: Visió de l'interestrat 15, forat de forma circular que talla els elements 6 (mur romà que limita l'estany pel S.) i 7 (paviment). També s'observa l'element 13, mur romà posterior a l'estany situat a sobre de l'element 7 i que s'adossa a l'element 6.
- 33: Vista de l'interestrat 15, forat circular que talla els elements 6 (mur romà que limita l'estany pel S.) i 7 (paviment).
- 34: Igual a l'anterior.
- 35: Vista parcial de l'element 6, mur romà de 34 centímetres d'amplada parcialment destruït que limita l'estany pel seu cantó S. S'observa el trencament produït pel pas de la pala excavadora en el moment de fer les obres modernes del carrer.
- 36: Vista des del S.O. de l'excavació. Veiem, en un primer pla l'element 16, capa de cendres i arrebossat caiguda sobre el paviment (element 7) que formaria part de l'element 5, mur romà del que només queden restes de

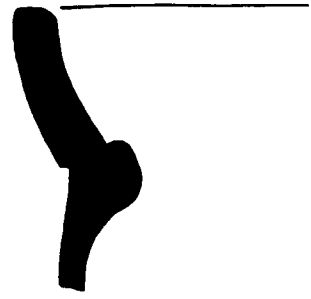
la mitja canya i que limitaria l'estany pel seu cantó N. També s'observen els elements 6, mur romà de 34 centímetres d'amplada parcialment destruït que limita l'estany pel seu cantó S. i 18, mur modern fet un cop l'element 5 ja no existia i que no rebenta l'element 6, sino que per la part de sota s'adossa a ell i per la part de sobre s'hi monta; és transversal a l'element 6 direcció S.E.–N.O.

- 37: Igual a l'anterior.
- 38: Visió de l'element 16, capa de cendres i arrebossat caiguda sobre el paviment (element 7) que formaria part de l'element 5 (mur romà del que només queden restes de la mitja canya i que limitaria l'estany pel seu cantó N.). A la dreta vista parcial de l'element 6, mur romà de 34 centímetres d'amplada parcialment destruït que limita l'estany pel S.
- 39: Igual a l'anterior vist des de l'extrem oposat.
- 40: Igual a l'anterior.
- 41: Igual a la 38.
- 42: Vista parcial de l'excavació. Veiem l'element 16, capa de cendres i arrebossat caiguda sobre el paviment (element 7) que formaria part de l'element 5 (mur romà del que només en queden restes de la mitja canya i que limitaria l'estany pel seu cantó N.). Al fons, situat a la zona de la mitja canya de l'element 6 veiem l'element 17, forat de desguàs de l'estany. No trenca la mitja canya sino que estan fets alhora.
- 43: Igual a la 42.
- 44: Vista de l'element 17, forat de desguàs de l'estany situat a la mitja canya de l'element 6, mur romà de 34 centímetres d'amplada parcialment destruït el qual tanca l'estany pel seu cantó S. No la trenca sino que estan fets alhora. També s'observa l'element 19, possible sobreeixidor, situat sobre l'element 6.
- 45: Igual a l'anterior.
- 46: Vista de l'element 17, forat de desguàs de l'estany situat a la mitja canya de l'element 6, mur romà que tanca l'estany pel seu cantó S. però que no la talla sino que estan fets alhora.
- 47: Vista de l'element 19, possible sobreeixidor format per un **imbrex** cobert amb morter el qual segueix la forma curva de l'**imbrex**. Forma part de l'element 6 (mur romà que limita l'estany pel S.). També s'observa l'element 17, forat de desguàs de l'estany. Al fons vista parcial de la cata realitzada a l'exterior de l'estany.

- 48: Igual a l'anterior.
- 49: Igual a la 47 i 48.
- 50: Igual a la 47, 48 i 49.
- 51: Vista parcial de la cata realitzada a l'exterior de l'estany on s'observen els elements 23 (canonada de plom que forma part de l'estany que estaria connectada, travessant per sota l'element 6, a l'element 17) i 24 (capa de morter abocada perquè l'aigua que surt de la canonada i el sobreexidor no erosioni el terra). També s'observa l'element 19, possible sobreexidor.
- 52: Vista de l'element 19, possible sobreexidor format per un **imbrex** cobert amb morter el qual egueix la forma curva de l'**imbrex**. Forma part de l'element 6 (mur romà que limita l'estany pel S.). També s'observa l'element 23, canonada de plom que forma part de l'estany que estaria connectada, per sota l'element 6, a l'element 17 (forat de desguàs).
- 53: Igual a l'anterior.



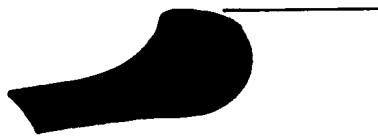
LL-92-C-5



LL-92-C-9




LL-92-C-12




LL-92-C-13



LL-92-C-14




LL-92-C-23



LL-92-C-35



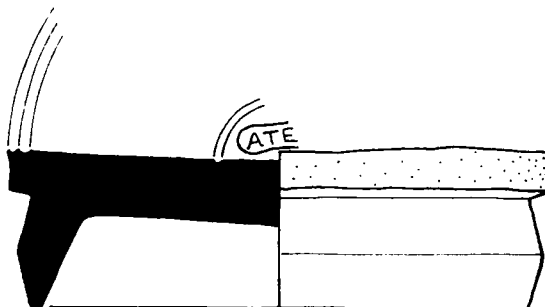
LL-92-C-48




LL-92-C-54



LL-92-C-69



LL-92-C-70




LL-92-C-79



LL-92-C-83



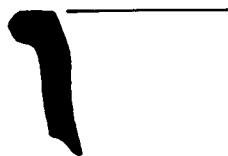
LL-92-C-85




LL-92-C-86



LL-92-C-91




LL-92-C-95



LL-92-C-99




LL-92-C-100



LL-92-C-101



LL-92-C-104



LL-92-C-117



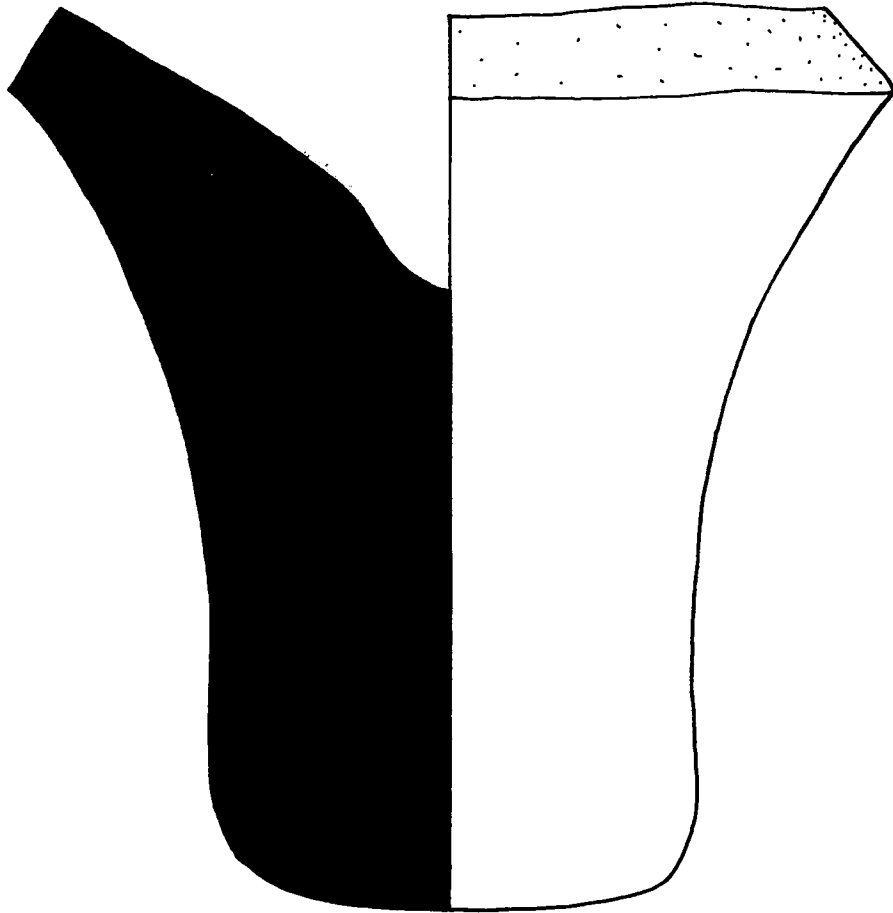
LL-92-C-121




LL-92-C-123



LL-92 - C-127





LL-92 - C - 131



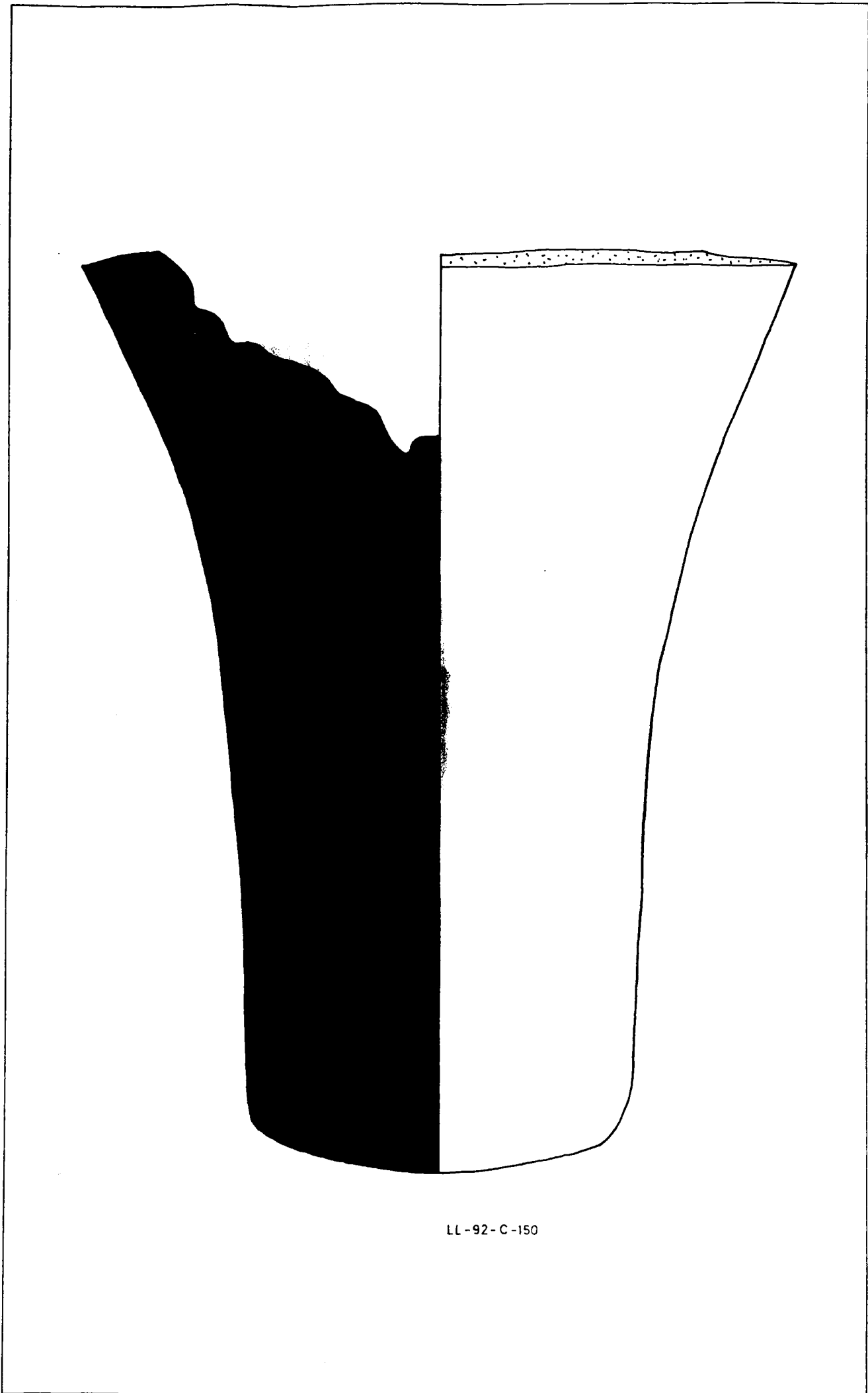
LL-92-C-132



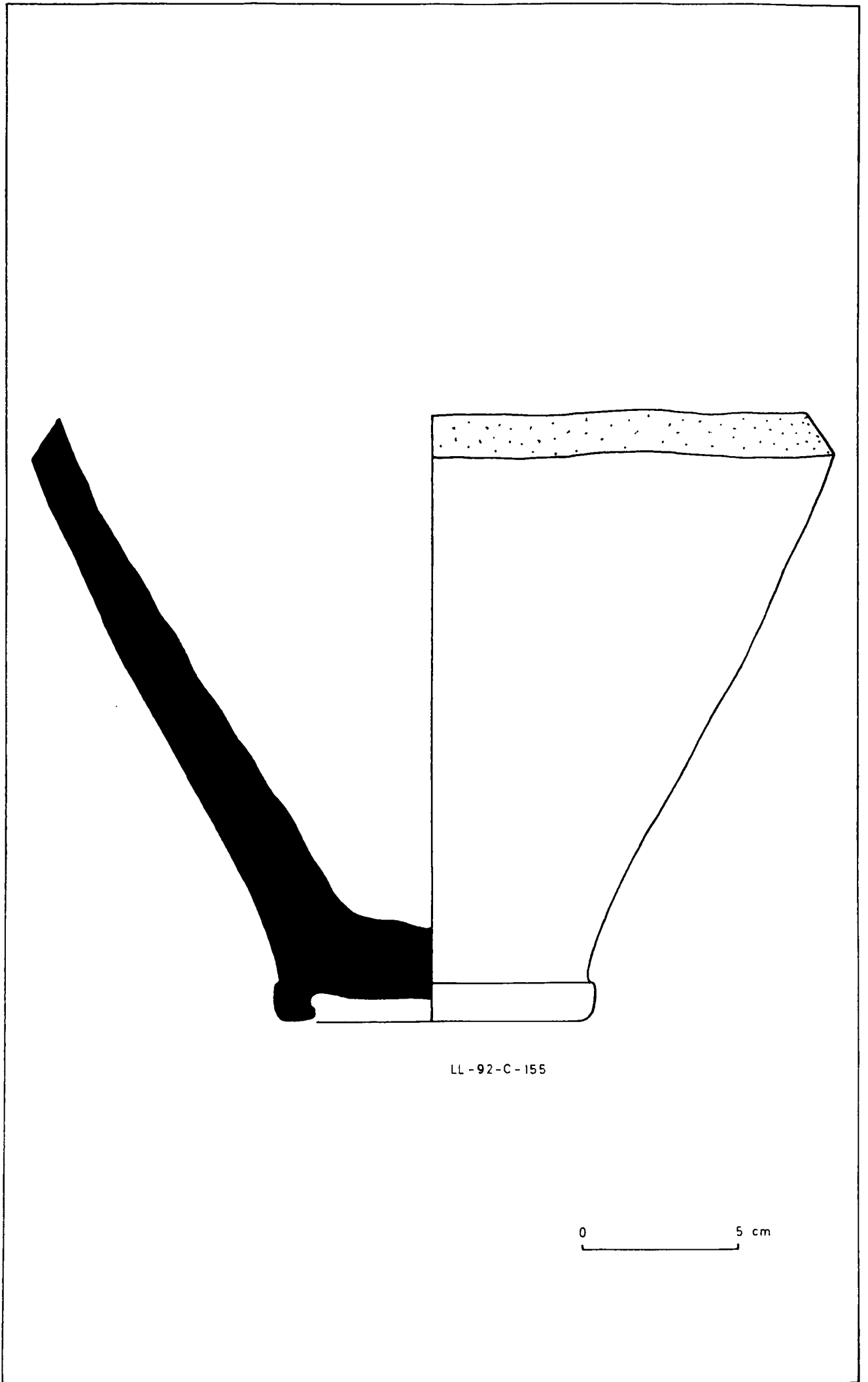
LL - 92-C-133



LL-92-C -141

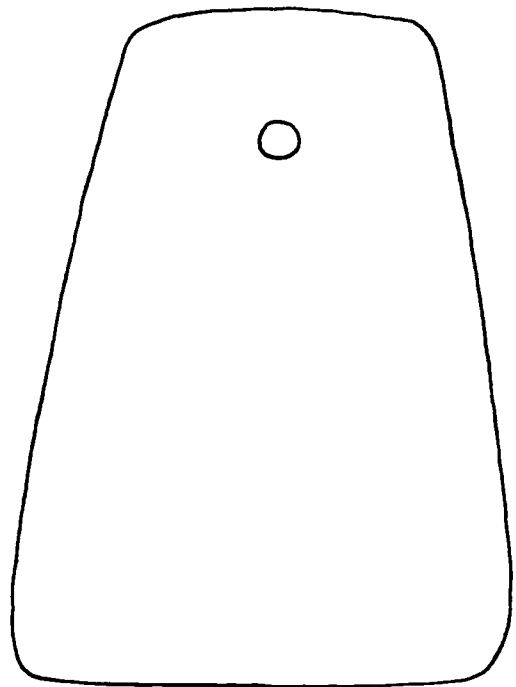



LL-92-C-150

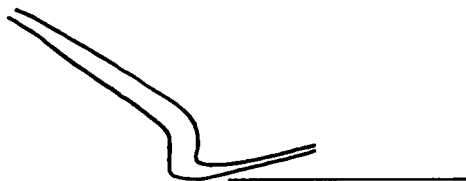


LL-92-C-155

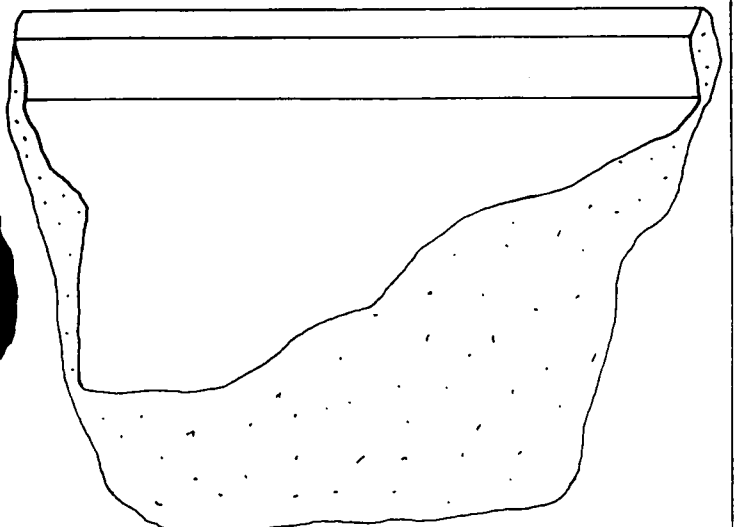

0 5 cm




LL - 92 - C - 157




LL - 92 - C - 170




LL - 92 - C - 191




LL-92-C-233



LL-92-C-235



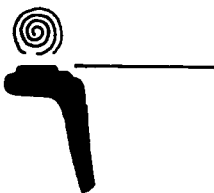
LL-92-C-243



LL-92-C-244



LL-92-C-246




LL-92-C-247




LL-92-C-255



LL-92-C-254



LL-92-C-256



LL-92-C-269



LL-92-C-270



LL-92-C-277



LL-92-C-281




LL-92-C-297



LL-92-C-299



LL-92-C-303



LL-92-C-301



LL-92-C-304



LL-92-C-324




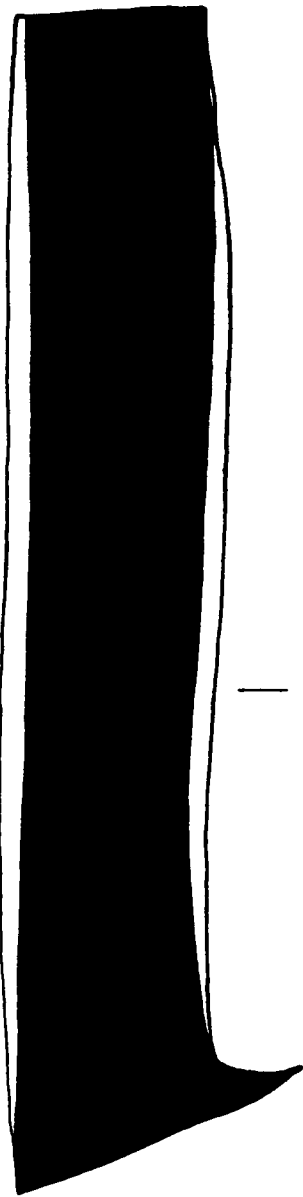
LL-92-C-346



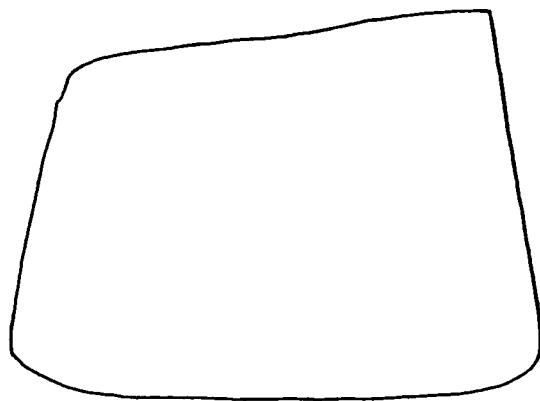

LL-92-C-345



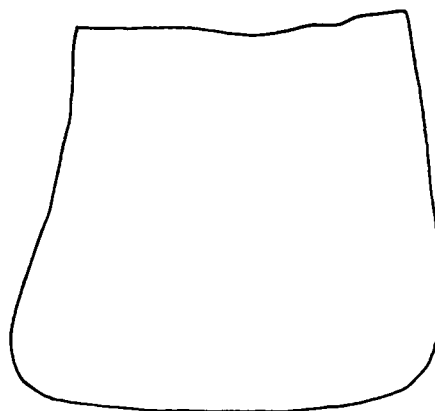

LL-92-C-355



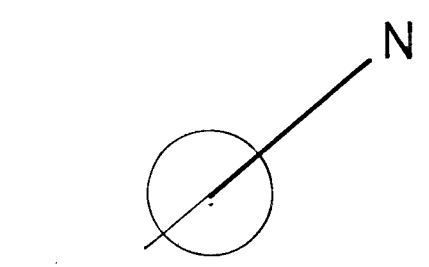
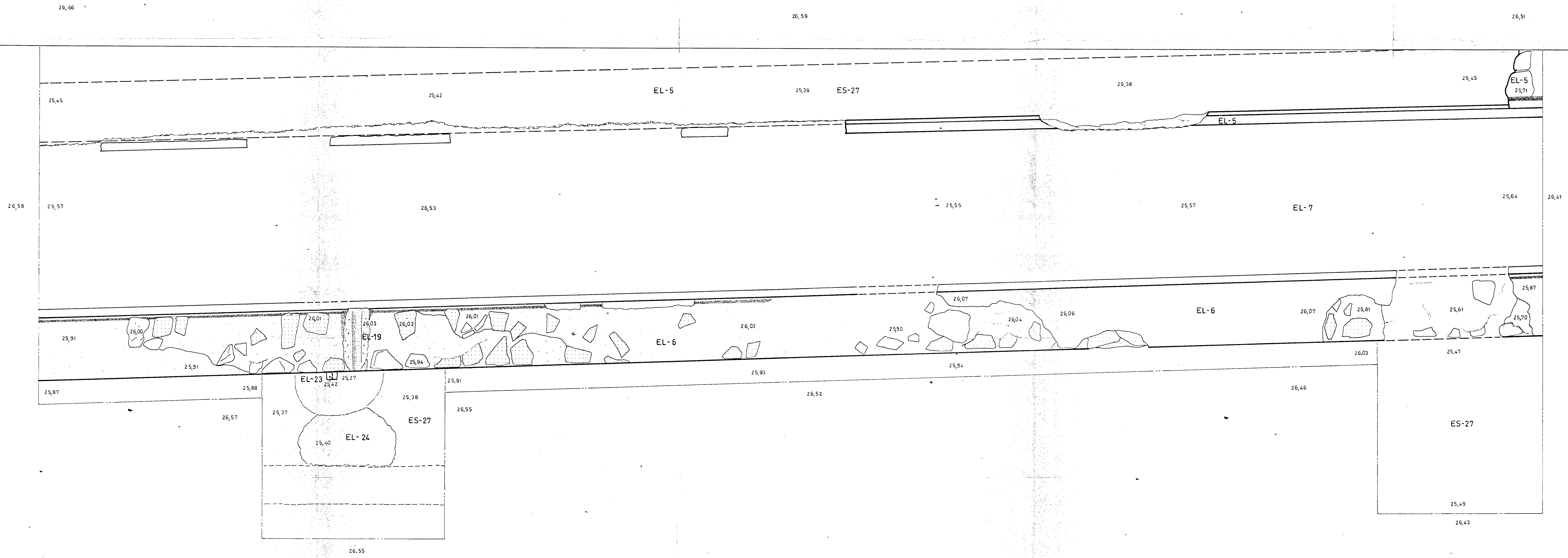
LL-92-C-359



LL - 92 - C - 360



LL - 92 - C - 369



MUSEU DE BADALONA
DEPARTAMENT D'ARQUEOLOGIA

nom expedient:

CARRER LLADÓ
Davant n.45-53

núm. plànol: 1.0192.001
nom plànol:

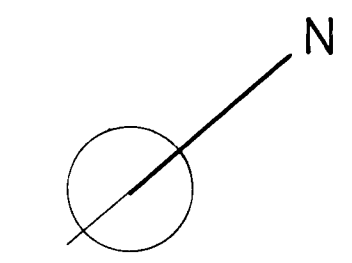
PLANTA 1

escala: 1 / 10
data: 6-03-1992
dibuixat:

ANTONI FONOLLÀ

observacions:

COTES REFERIDES AL
NIVELL DE LA MAR.



MUSEU DE BADALONA
DEPARTAMENT D'ARQUEOLOGIA

nom expedient:

CARRER LLADÓ
Davant n.45-53

núm. plànol: 1.0192.002
nom plànol:

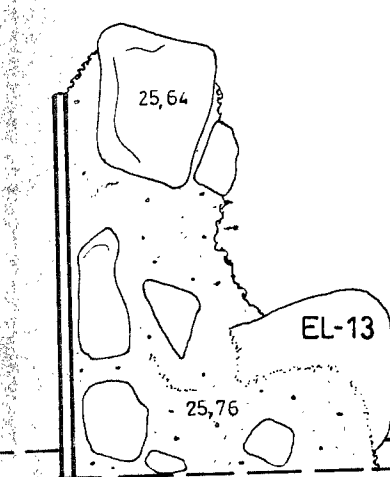
PLANTA 2

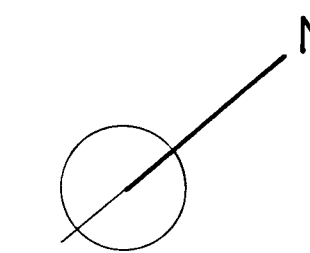
escala: 1 / 10
data: 6-03-1992
dibuixat:

ANTONI FONOLLÀ

observacions:

COTES REFERIDES AL
NIVELL DE LA MAR.





MUSEU DE BADALONA
DEPARTAMENT D'ARQUEOLOGIA

nom expedient:

CARRER LLADÓ
Davant n.45-53

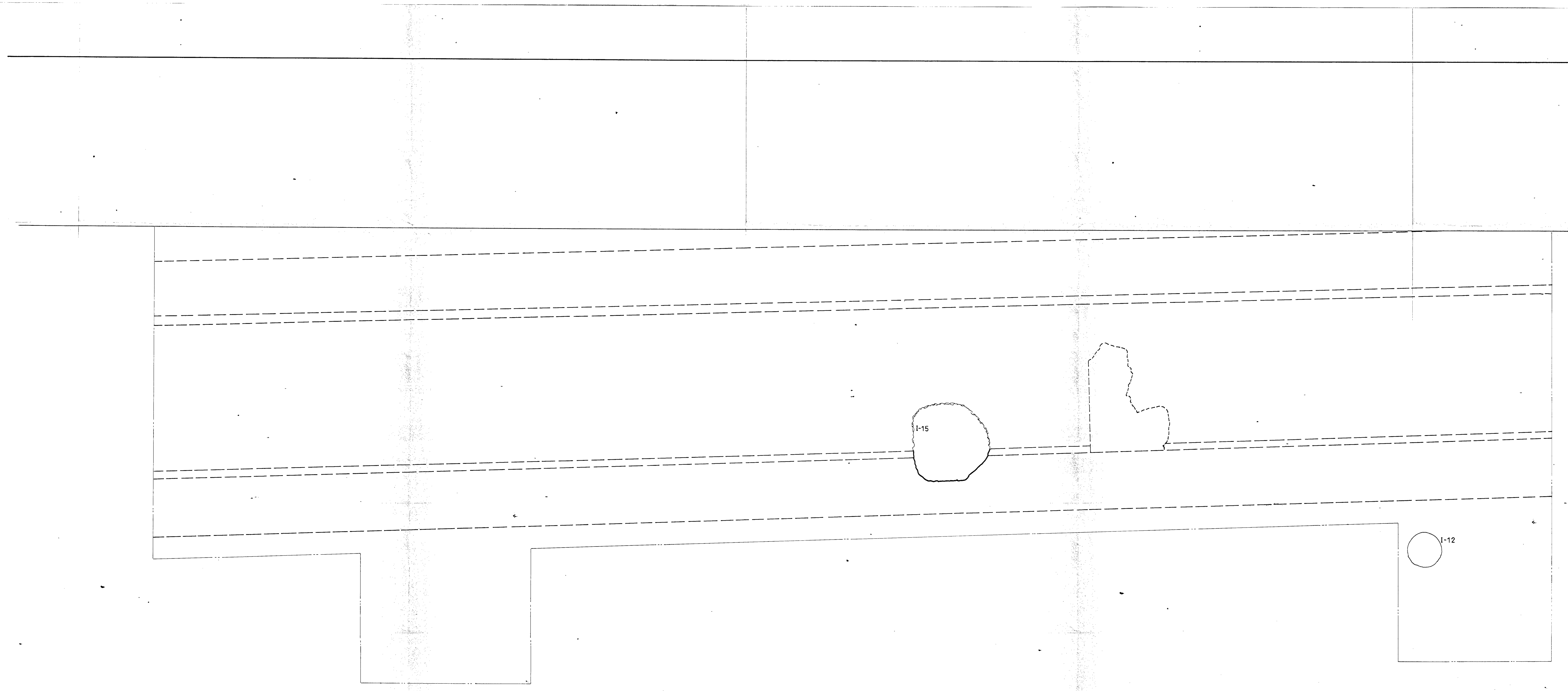

núm. plànol: 1 0192 003
nom plànol:

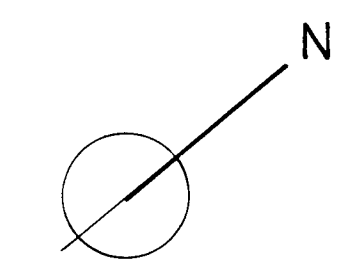
PLANTA 3

escala: 1 / 10
data: 6-03-1992
dibuixat:

ANTONI FONOLLÀ

observacions:





MUSEU DE BADALONA
DEPARTAMENT D'ARQUEOLOGIA

nom expedient:

CARRER LLADÓ
Davant n.45-53

núm. plànol: 1.0192.004
nom plànol:

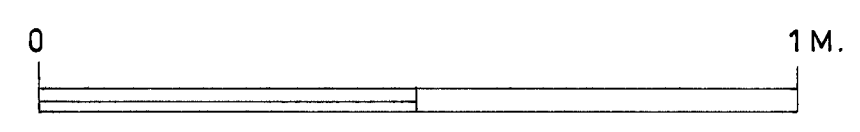
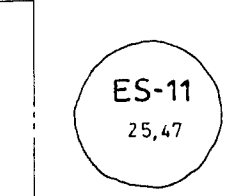
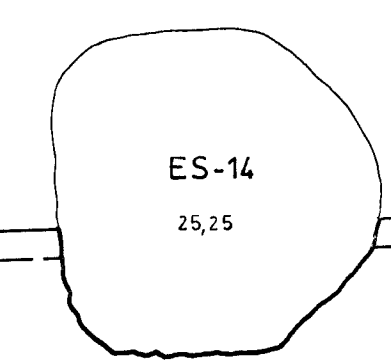
PLANTA 4

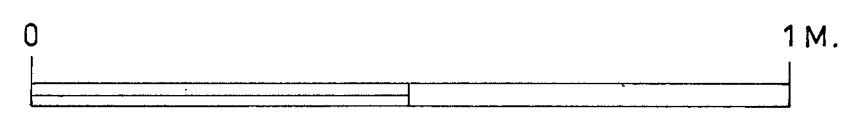
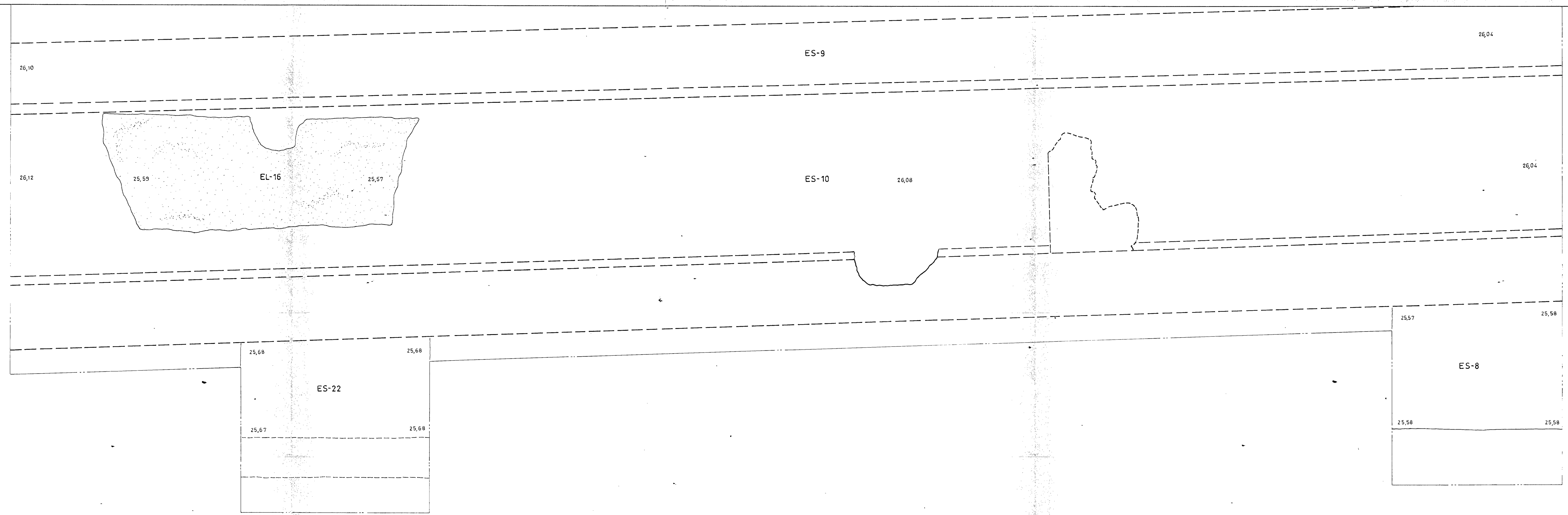
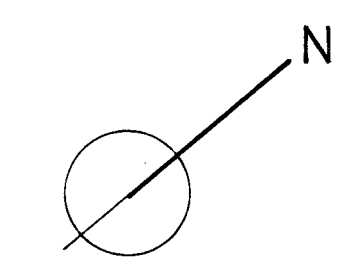
escala: 1 / 10
data: 7-03-1992
dibuixat:

ANTONI FONOLLÀ

observacions:

COTES REFERIDES AL
NIVELL DE LA MAR.





MUSEU DE BADALONA
DEPARTAMENT D'ARQUEOLOGIA

nom expedient:

CARRER LLADÓ
Davant n.45-53

núm. plànol: 1.0192.005
nom. plànol:

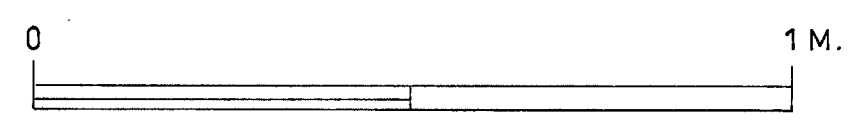
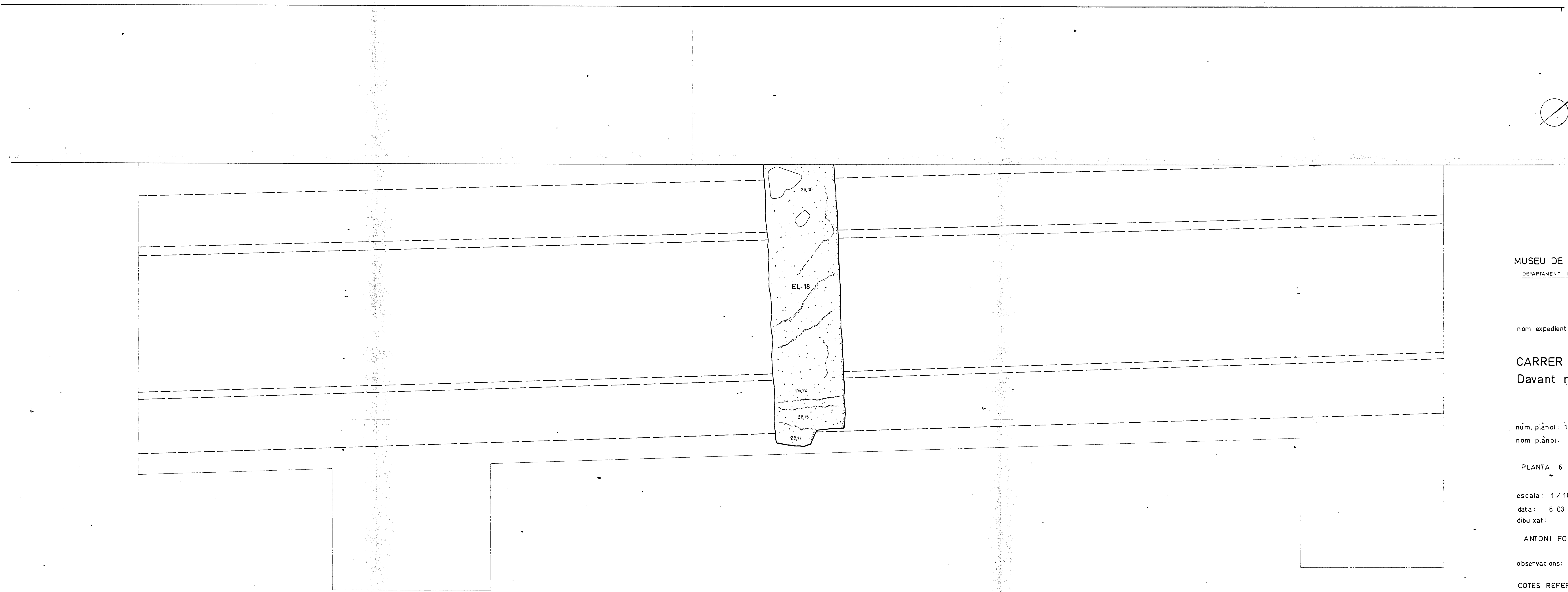
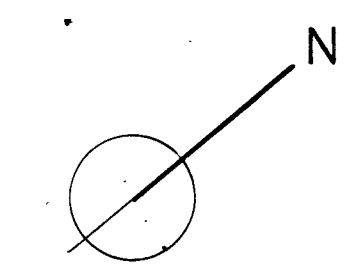
PLANTA 5

escala: 1 / 10
data: 6-03-1992
dibuixat:

ANTONI FONOLLÀ

observacions:

COTES REFERIDES AL
NIVELL DE LA MAR.



MUSEU DE BADALONA
DEPARTAMENT D'ARQUEOLOGIA

nom expedient:

CARRER LLADÓ
Davant n.45-53

núm. plànol: 1.0192.006
nom plànol:

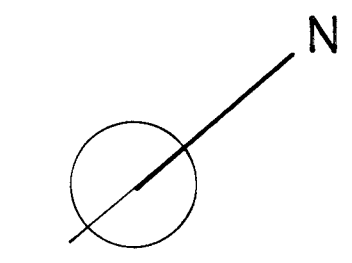
PLANTA 6

escala: 1 / 10
data: 6 03 1992
dibuixat:

ANTONI FONOLLÀ

observacions:

COTES REFERIDES AL
NIVELL DE LA MAR.



MUSEU DE BADALONA
DEPARTAMENT D'ARQUEOLOGIA

nom expedient:

CARRER LLADÓ
Davant n.45-53

núm. plànol: 1.0192 007
nom plànol:

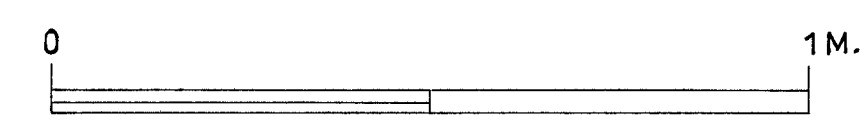
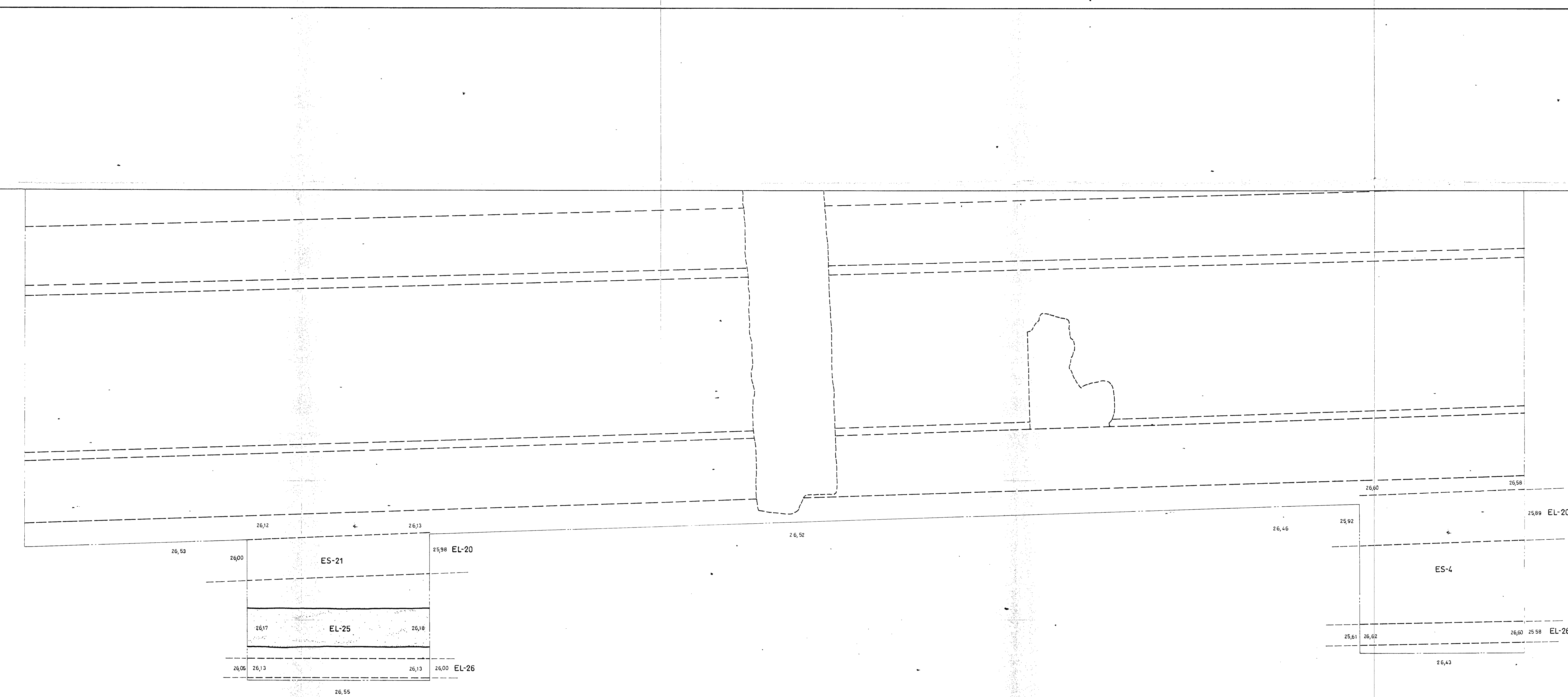
PLANTA 7

escala: 1 / 10
data: 7-03-1992
dibuixat:

ANTONI FONOLLÀ

observacions:

COTES REFERIDES AL
NIVELL DE LA MAR.



nom expedient:

CARRER LLADÓ
Davant n. 45 - 53

núm. plànol: 1.0192.009

nom plànol:

SECCIÓ A - A'

escala: 1 / 10

data: 11-03-1992

dibuixat:

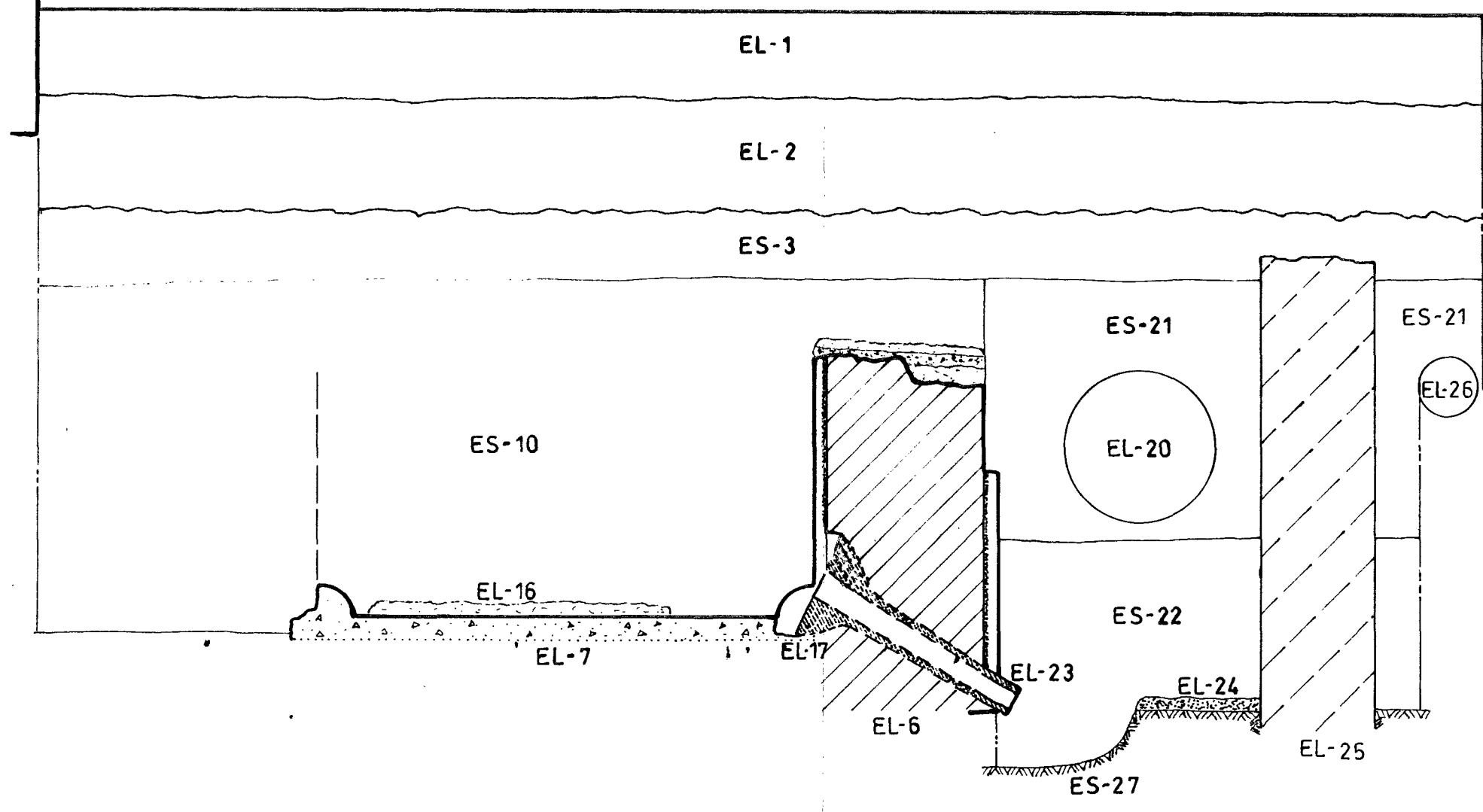
ANTONI FONOLLÀ

observacions:

COTES REFERIDES AL
NIVELL DE LA MAR.

26 M.

25



MUSEU DE BADALONA

DEPARTAMENT D'ARQUEOLOGIA

nom expedient:

CARRER LLADÓ

Davant n. 45-53

núm. plànol: 1.0192.010

nom plànol:

SECCIÓ B-B'

escala: 1/10

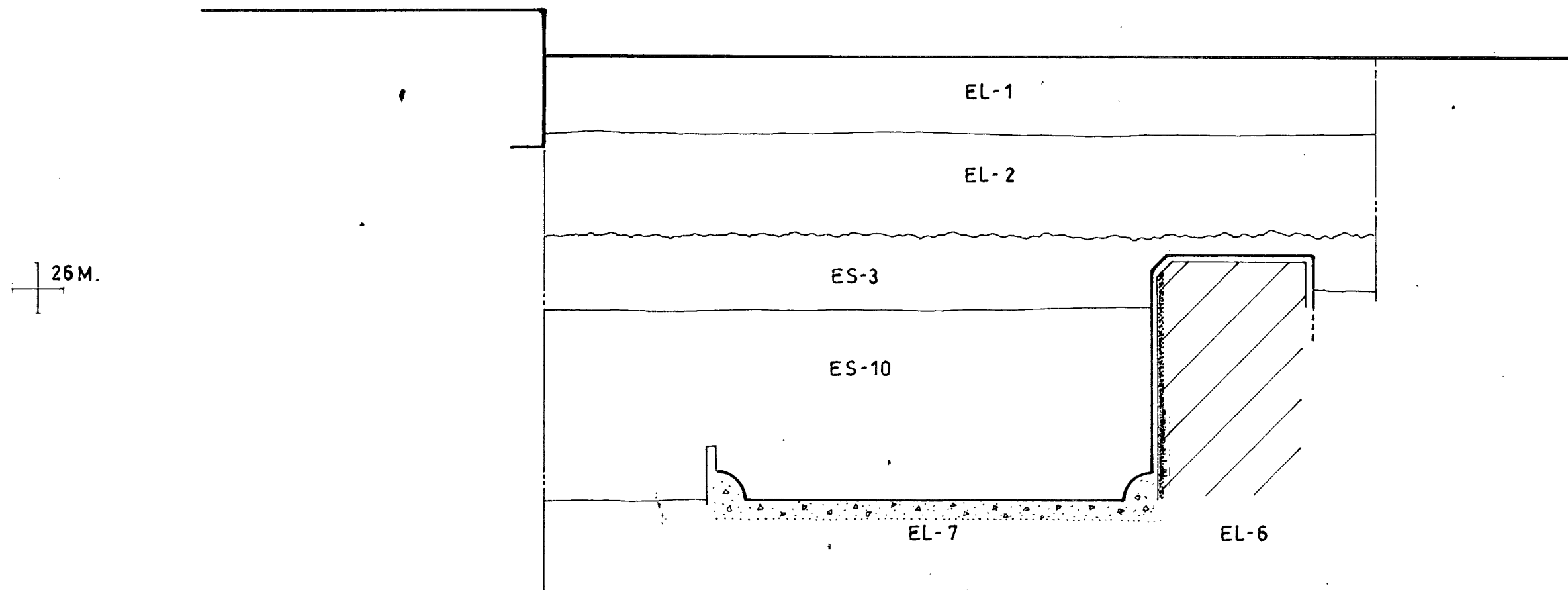
data: 16-03-1992

dibuixat:

ANTONI FONOLLÀ

observacions:

COTES REFERIDES AL
NIVELL DE LA MAR.



MUSEU DE BADALONA

DEPARTAMENT D'ARQUEOLOGIA

nom expedient:

CARRER LLADÓ
Davant n. 45-53

núm. plànol: 1.0192.011

nom plànol:

SECCIÓ C-C'

escala: 1/10

data: 12-03-1992

dibuixat:

ANTONI FONOLLÀ

observacions:

COTES REFERIDES AL
NIVELL DE LA MAR.

26M.

25

