



Generalitat de Catalunya
Departament de Cultura i Mitjans de Comunicació
Direcció General del Patrimoni Cultural
Servei de Suport Tècnic i Inventari
Biblioteca del Patrimoni Cultural

1676

Memòria dels treballs arqueològics al Vinyet (Sitges, El Garraf)

Garcia Targa, Joan



Avis legal

Aquesta obra està subjecta a una llicència Reconeixement-NoComercial-SenseObresDerivades 2.5 de Creative Commons. Se'n permet la reproducció, distribució i comunicació pública sempre que se'n citi el titular dels drets i no se'n faci un ús comercial. No es pot alterar, modificar o generar una obra derivada a partir d'aquesta obra. La llicència completa es pot consultar a <http://creativecommons.org/licenses/by-nc-sa/2.5/es/legalcode.ca>.

**MEMORIA DELS TREBALLS ARQUEOLÒGICS
AL VINYET (SITGES, EL GARRAF)**

Juny 1996

JOAN GARCIA TARGA

- SONDEIG ARQUEOLÒGIC AL VINYET -

ASPECTES GENERALS. ANTECEDENTS DEL LLOC

Al llarg dels dies 25, 26, 27 i 28 s'han dut a terme treballs de sondeig amb màquina excavadora sota control arqueològic al lloc del Vinyet (Sitges, El Garraf). La finalitat d'aquests treballs era confirmar la no afectació de les futures obres a realitzar en aquest indret sobre possibles estructures arqueològiques.

Tot i que el projecte d'execució d'una plaça pública en aquest lloc no afectara el subsòl del mateix, aprofitant l'inminent inici d'aquestes obres, es va considerar adient la realització de tot un seguit de rases per tal de documentar de forma exhaustiva l'existència de restes antigues i, bàsicament, la profunditat i extensió d'aquestes.

Al llarg d'aquest segle, diverses obres d'infraestructura portades a terme als voltants de l'esglèsia del Vinyet, han constatat l'existència de restes arqueològiques d'època ibèrica i romana. Les troballes més significatives han estat: un sarcòfeg de pedra, diverses tombes d'època tardo-romana, així com lots de ceràmica d'època alt i baix imperial. Tot aquest conjunt, fa pensar en l'existència d'un assentament romà tipus vil·la que correspondria a una família benestant i amb un poder adquisitiu important. El mateix sarcòfeg, restes de teselles de mosaic, restes de pintura de paret i d'altres elements així ho

corroboren.

METODOLOGIA DE TREBALL

Per tal d'agilitzar els treballs de sondeig i fer més exhaustiva la recerca, va considerar-se més adient fer servir una màquina excavadora¹ que, sota control arqueològic, anes obrint tot un seguit de rases per tota l'àrea afectada pel projecte de construcció de la plaça.

Van realitzar-se 5 línies de rases dins la superfície total a sondejar. De forma alternada, amb orientacions diverses i sense límit en nombre i extensió, van anar fent-se un total de 27 rases de tamany, amplades i fondàries diverses (Vegeu-ne Planell Topogràfic i Fotografies 1 i 2). D'aquesta forma, creiem, que les possibilitats de documentar qualsevol estructura han estat molt elevades.

Un cop finalitzats els treballs de sondeig, documentades les estructures i topografiades, va procedir-se a tancar les rases i compactarles.

¹. El primer dia varem treballar amb una màquina giratòria de gran tamany, l'amplada de la pala era d'un metre. Els següents dies, varem continuar les feines amb una màquina Bob Cat, molt més petita. Tant en un cas com en l'altra, el ritme de sondeig va estar marcat per les circumstàncies puntuals de cada rasa.

RESULTAT DEL SONDEIJOS

Sobre un total de 27 rases, tant sols tres ens han donat un resultat positiu, però, a la vegada molt significatiu i important per que respecte a conèixer una mica millor la distribució de l'assentament antic en aquesta zona.

Les Rases 3 i 4 (Vegeu-ne fotografia 1) ens han permès de documentar, tant a nivell d'estructures, com de materials arqueològics, una ocupació del lloc en època ibèrica.

La Rasa 3, ha permès documentar part d'una habitació, suposadament de forma rectangular, de la qual hem registrat dos murs que configuren una de les cantonades d'aquest recinte. Es tracta de paraments típics d'època ibèrica, es a dir; mur de pedra sense morter o d'altre element semblant, tamany poc uniforme del material constructiu fet servir, amplada entre 0,30 i 0,40 metres. Al llarg del procés de neteja del mur va recollir-se material ceràmic d'època ibèrica.

La Rasa 4, ha permès documentar una forta acumulació de material ceràmic d'època ibèrica dins d'un nivell de terra cremada amb abundància de carbons, restes òssies d'animals i restes malacològiques. Tot sembla pensar, que es tracta d'una sitja ².

². Una sitja és una estructura excavada a la roca que servia, inicialment per emmagatzemar excendets agrícoles (blat, ordi, etc). Un cop l'estructura perdía la seva funció originària, es transformava en dipòsit d'escombreries on s'abocaven les deixalles habituals: restes de menjar, recipients trencats, etc.

Es molt habitual trobar-les dins dels poblats o bè a les zones

Cal destacar, que la major part de les restes ceràmiques recollides han estat les corresponents a recipients amfòrics, es a dir, aquells destinats a l'emmagatzament d'excedents agrícoles. En aquest cas, correspondrien a excedents de vi i/o oli produït en aquesta zona.

La precisió cronològica sobre les restes documentades en aquest sector és difícil. Manquen ceràmiques d'importació itàlica (Ceràmica Campaniana i Amfora Itàlica), circumstància que ens podria indicar que ens trobem al segle III abans de Crist. Tot i amb això, la poca superfície delimitada a la Rasa 4 (2,50 x 1,10 metres) ens fa ser prudents en aquest aspecte.

Rasa 20: Es tracta de la rasa situada més a prop de l'església dins la superfície sondejada. Ens ha permès registrar tot un lot de ceràmiques d'època romana amb algun bocí de ceràmica ibèrica. Les produccions documentades corresponent a època alt-imperial (segles I i II després de Crist). Majoritàriament corresponen a formes de vaixel·la de ciuna produïdes al nord d'Àfrica.

Tot aquest lot de materials va aparèixer associat a una alineació de pedres que, tot i no poder-se obrir en extensió, semblava que delimitaven algun tipus d'estructura. Les restes ceràmiques van aparèixer associades a terres cremades. Informacions de gent de la zona ens parlen d'aquesta zona com a lloc d'abocament de deixalles al llarg d'aquest segle. Tot i amb això, aquesta zona presenta un interès significatiu en relació a les troballes

properes en aquests.

localitzades habitualment al voltant de l'esglèsia del Vinyet.
(GARCIA TARGA i REVILLA CALVO, 1996)³

La cronologia de les ceràmiques recollides sembla situar-se a mitjans-finals del segle I després de Crist.

VALORACIÓ GENERAL I CONCLUSIONS

Si bè els treballs de sondeig portats a terme fa tres anys no van reportar-nos cap dada d'interès sobre l'assentament antic en aquest indret, els efectuats ara si que ens permeten realitzar una seguit de valoracions de caire general:

1. Les restes ceràmiques estudiades amb anterioritat⁴ presentaven una gran abundància de produccions d'època romana. Tant sols alguns bocins corresponien a època ibèrica.

Els treballs de sondeig duts a terme, permeten constatar l'existència d'un assentament ibèric en aquest lloc. L'importància, dimensions i funcionalitat d'aquest és impossible de valorar a partir dels treballs realitzats aquests dies. Tot i amb aixó, hi han restes d'estructures amb pedra, restes d'una possible sitja, evidències d'una abundància de grans recipients

³. A les Jornades Penedesenques de l'any 1995, varem presentar un estat de la qüestió sobre les troballes, la cronologia i alguns aspectes significatius sobre l'assentament romà del Vinyet.

⁴. Es tracta de lots ceràmics cedits per afeccionats locals que, al llarg dels anys, han anat recollint fruit d'excavacions clandestines, o bè com a conseqüència d'obres d'infraestructura en aquesta zona.

contenidors i materials ceràmics d'importació. Tots aquests elements ens fan pensar en un assentament de tipus mitjà destinat a l'explotació del territori adjacent i relacionat amb d'altres assentaments semblats.

Els contactes amb l'exterior permetrien l'arribada de materials ceràmics i productes diferents als produïts al Vinyet.

Assentaments d'època ibèrica a la zona són molt abundants: Darró, El Pedroell (Vilanova i La Geltrú), Can Massalleres i Montgròs (Sant Pere de Ribes), Fondo d'en Roig (Cunit), Les Toixoneres (Calafell), etc.

2. En època romana es constata una continuïtat d'ocupació que perdura fins el segle V ó VI després de Crist. Restes de tombes, una possible canalització, restes materials (sarcòfeg, restes de mosaic, etc) així ho constaten.

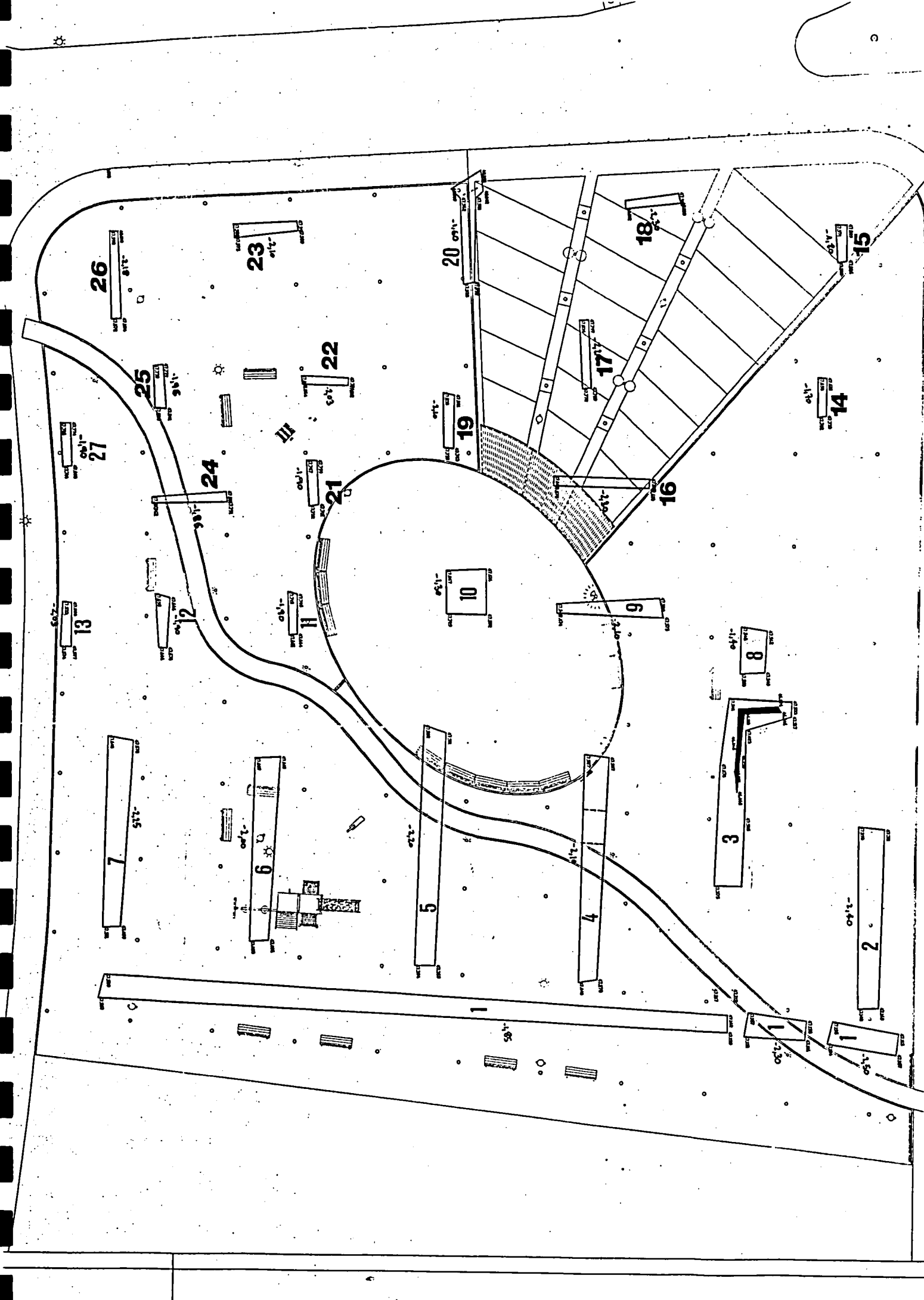
3. Les restes d'època ibèrica, tot i que presenten una dispersió considerable al voltant de l'església, sembla que es concentren cap el sud-est d'aquesta. Així ho confirmen les troballes fetes actualment.

4. L'ocupació romana sembla que es desenvolupa directament al voltant més proper de l'església.

5. Tot i la falta d'excavació sistemàtica en aquest lloc, les dades superficials i les obtingudes mitjançant les rases constaten una continuïtat d'ocupació d'aquest lloc entre els

segles III-II abans de Crist i V-VI després de Crist.

**DOCUMENTACIO TEXTUAL I GRAFICA
DELS TREBALLS REALITZATS**



DESCRIPCIÓ DE LES RASES

(Vegeu-ne Plànol Topogràfic i Fotografies 1 i 2)

Dins d'aquest apartat, procedirem a la descripció de cadascuna de les rases efectuades; ubicació general, mides i fondària i trets més significatius. Tanmateix, s'afegeixen com a apèndix l'inventari de materials recuperats, el dibuix dels fragments més significatius i la documentació fotogràfica corresponent.

S'ha efectuat inventari de materials tant sols d'aquells sondejors on es va documentar material arqueològic. Es a dir, Rases 1, 2, 3, 4, 5, 6 i 20.

Tant sols hem fet descripció acurada d'aquelles rases que ens han aportat bé estructures o bé material arqueològic. L'informació que es desprèn de la topografia efectuada serveix per cobrir la mancança d'informació associada a la majoria de les rases efectuades ⁵.

La forma de siglatge del material recollit ha estat la següent:

Jaciment: VT (El Vinyet)

Any de treball: 1996

Rasa: I,II, III

⁵. S'ha considerat més oportú pel tipus de memòria que presentem, no descriure rasa per rasa. D'aquesta forma s'agilitza molt més l'elaboració d'aquest treball.

Nº Correlatiu (nomès les formes)⁶

VT-96-IV-Nº

* Els fragments individualitzables (les formes) són correlatives per cadascuna de les rases.

* La lletra D entre parèntesi ens indica que el fragment ha estat dibuixat i apareix a la part gràfica d'aquesta Memòria.

⁶. Considerem com a formes els fragments ceràmics que responen en aquestes variables: vores, nanses o bases de recipients ceràmics. Als fragments informes recollits tant sols s'ha escrit la sigla matriu, es a dir, la que correpon a la rasa concreta.

RASA 1.

1. **SITUACIÓ:** Rasa d'orientació est-oest, ubicada a la banda sud de àrea de sondeig.

2. **MESURES:** Aquesta rasa ha estat dividida en tres trams de mesures diverses: Primer tram: 4,40 x 1,10 i 2,60 metres de fondària mitjana. Segon tram: 3,50 x 1,10 i per 1,90 metres de fondària. Tercer tram: 39 metres de llarg per 1,10 d'amplada i 1,90 metres de fondària mitjana.

3. **ESTRATIGRAFIA:** Poden diverrenciar-se diversos nivells de terres: Primer nivell d'aportació actual per tal d'anivellar la superfície total. Nivell d'argiles. Nivell de còdols . Nivell d'argiles a partir dels 2,00 ó 2,10 metres de fondària.

4. **TRETS SIGNIFICATIUS:** Es tracta de la rasa més propera a la zona on es van portar a terme treballs de sondeig fa tres anys. Tant aleshores, com ara, els resultats en aquest sector han estat negatius. Tant sols s'han recollit un seguit de restes ceràmiques de cronologia diversa i poc orientativa. Dins d'aquest conjunt ceràmic cal destacar un fragment de vora d'àmfora romana.

INVENTARI DE MATERIALS**CERAMICA COMUNA IBERICA**

1 fragment informe

CERAMICA COMUNA AFRICANA

1 fragment informe

AMFORA ROMANA

1. Vora d'àmfora romana. Tipus indeterminat (D)

5 fragments informes

CERAMICA BLAVA CATALANA

2. Llavi d'escudilla.

1 fragment informe de plat

CERAMICA VIDRADA MARRÓ

3. Vora d'olleta

4. Vora de plat

CERAMICA OXIDADA MODERNA


5. Vora d'escudilla

CERAMICA REDUIDA MODERNA

1 fragment informe

MATERIAL CONSTRUCTIU: cronologia indeterminada

2 fragments informes de teula



VT-98-I-1



RASA 2.

1. **SITUACIÓ:** Rasa d'orientació nord-sud, ubicada a la banda est de l'àrea de sondeig. Es situa al límit de l'actual vorera del carrer Dr. Benaprès.

2. **MESURES:** 11,20 metres de llarg x 1,10 d'amplada i 2,80 metres de fondària mitjana.

3. **TRETS SIGNIFICATIUS:** S'han registrat restes d'obres d'infraestructura recents, així com gran quantitat de deixalles; fusta, llaunes, etc.

4. **VALORACIÓ:** Ha estat del tot negativa pel que respecta a la documentació d'evidències constructives i/o materials antigues. S'ha recollit però, una mostra de ceràmica moderna.

INVENTARI DE MATERIALS**CERAMICA VIDRADA MARRÓ**

1 fragment informe

CERAMICA VIDRADA VERDA

1 fragment informe

CERAMICA OXIDADA MODERNA

1. Llavi de bací

2. Base de torreta

5 fragments informes.

RASA 3.

(Vegeu-ne Plànol topogràfic i fotografies 3, 4 i 5)

1. **SITUACIÓ:** Rasa d'orientació nord-sud, ubicada a la banda sud-est de l'àrea de sondeig. Posteriorment, el fet de documentar part d'un mur de pedra va obligar a obrir una rasa perpendicular en aquesta just a l'extrem nord de la primera.

2. **MESURES:** 15,20 metres de llarg x 1,10 d'amplada i 1,50 metres de fondària. La diferència de fondària amb respecte a les altres rases efectuades s'explica pel fet de trobar part d'un mur situat a 1,50 metres de fondària.

3. **ESTRATIGRAFIA:**

1. Nivell de terres afegides per anivellar la superfície
2. Nivell d'argiles
3. Nivell de còdols de tamany petit i mitjà
4. Nivell d'argiles, dins del qual es documentaren les restes constructives.

4. **RESTES DOCUMENTADES:** Mercès en aquest sondeig s'han documentat dos trams d'un mur de pedra que delimita un espai de forma rectangular o quadrangular. El mur descobert inicialment presentava una orientació nord-sud. La corresponent ampliació, va permetre delimitar una de les cantonades de l'habitació i part de l'altra mur.

El parament és de característiques homogènies: pedra de tamany divers lligat amb fang i una amplada mitja de 0,30-0,40 metres. Al llarg del procés de neteja d'aquests murs es van documentar diversos bocins de ceràmica ibèrica.

5. CRONOLOGIA: Les restes ceràmiques de les rases 3 i 4 presenten una clara homogeneïtat cronològica. Corresponen als segles III-II abans de Crist.

Sembla clar, que s'ha documentat part d'una habitació l'interior de la qual no ha estat excavada, tan sols s'ha resseguit el perímetre extern i intern dels murs registrats inicialment.

INVENTARI DE MATERIALS**AMFORA IBÈRICA**

1. Arrancament de nansa

2. Nansa

3. Nansa

16 fragments informes. 3 dels quals presenten estries a la seva superfície externa.

AMFORA ROMANA

1 fragment informe

CERAMICA A MA

5 fragments informes

RASA 4.

(Vegeu-ne Plànol topogràfic i fotografies 6 i 7)

1. **SITUACIÓ:** Rasa d'orientació nord-sud, ubicada a la banda sud-est de l'àrea de sondeig.

2. **MESURES:** 14,30 metres de llarg. 1,10 metres d'amplada i 1,95 metres de fondària mitjana.

3. **ESTRATIGRAFIA:**

1. Nivell de terres afegides per l'anivellament de la superfície

2. Nivell d'argiles

3. Nivell de còdols de petit tamany

4. Nivell d'argiles on es situen les restes ceràmiques documentades.

4. **RESTES DOCUMENTADES:**

Situada a 3,50 metres de l'extrem nord de la rasa i en una extensió de 2'50 metres es va registrar una forta acumulació de restes ceràmiques d'època ibèrica. A banda de la ceràmica, restes òssies, terra cremada, carbons, restes metàl·liques i malacològiques són abundants.

Per la varietat de materials i les característiques de la deposició, sembla que pot tractar-se de part d'una sitja, o bè

de l'interior d'alguna estructura d'ús quotidià. L'amplada de la zona documentada, 1,10 metres (mesura de la pala excavadora utilitzada) ens va impossibilitar delimitar millor aquest espai i clarificar la seva funció.

5. CRONOLOGIA APROXIMADA:

De tot el conjunt ceràmic destaquen les produccions de ceràmica i àmfora ibèrica. Comptem també amb produccions de tipus pònics identificables per les seves pastes més rosàcees i per la seva qualitat d'elaboració. El material d'importació roma és mínim, tant sols dos fragments d'àmfora. Ceràmica grisa a torn i ceràmica a mà completen el conjunt recollit.

Per l'absència de materials ceràmics itàlics, sembla que la cronologia més adient seria de segle IV o III a de Crist. Hem de tenir en compte, que el conjunt recollit es va veure delimitat per l'amplada de la pala excavadora i, per tant, no és possible establir una cronologia més acurada.

INVENTARI DE MATERIALS**CERAMICA COMUNA IBÈRICA**

1. Llavi d'olleta. Pasta ataronjada (D)
2. Llavi i coll de gerra
3. Llavi i arrancament de nansa de gerra
4. Llavi de gerra.

AMFORA IBÈRICA

5. Llavi d'àmfora
6. Llavi d'àmfora (2 fragments de la mateixa peça)
- 7-11 Nanses i arrancament d'àmfora
12. Nansa i paret d'àmfora ibèrica (D)
13. Fragment de pivot d'àmfora. Molt deteriorat
- 190 Fragments informes d'àmfora ibèrica. Cocció oxidant
- 80 Fragments informes d'àmfora ibèrica. Cocció oxido-reductora.

CERAMICA PÒNICA

- 25 Fragments informes. 15 corresponen a la mateixa peça.
Possiblement un morter. Superfície interna de color rosat i externa amb engalba blanquinosa.

AMFORA PÒNICA

14. Llavi d'àmfora. Pasta interior vermelloso-rosàcea. 2 fragments de la mateixa peça.(D)
15. Llavi d'àmfora. Pasta beige clara. Desgreixant ff.(D)
16. Llavi d'àmfora. Pasta interior rosàcea i engalba externa. 2 fragments corresponents a la mateixa peça. (D).

17. Llavi d'àmfora.(D)

18. Llavi d'àmfora. Tonalitat beige a la part externa i rosàcea a l'interior.(D).

19. Arrancament de nansa. Pasta beige i ataronjada. Presenta una rugositat a la superfície externa de la nansa.

8 Fragments informes

7 Fragments informes amb estries a la superfície externa

AMFORA ROMANA

20. Nansa d'àmfora. Desgreixant de mica i pedres de petit tamany. Molt defectuós el seu estat de conservació.

1 Fragment informe

CERAMICA GRISA A TORN

21. Vora exvasada de bol. 2 fragments de la mateixa peça (D)

22. Vora i nansa d'una gerra.

9 Fragments informes

CERAMICA A MA

Presenten cocció oxido-reductora

23-27 Llavis d'olla. Corresponents a peces diferents.

14 Fragments informes

1 Fragments informes amb decoració de cordons

METALLS

1 Fragment de plaqueta de bronze

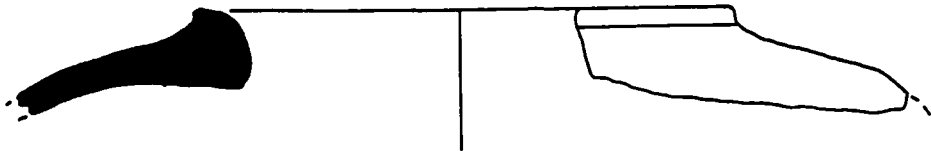
1 Clau de ferro

FAUNA I MALACOLOGIA

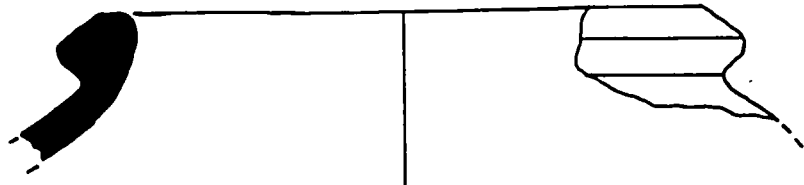
7 fragments d'ossos llargs

3 fragments de mandíbula d'ovicàpid

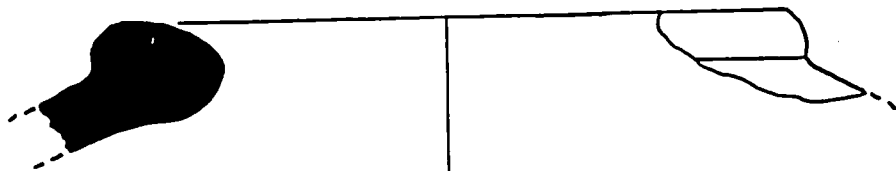
9 Petxines



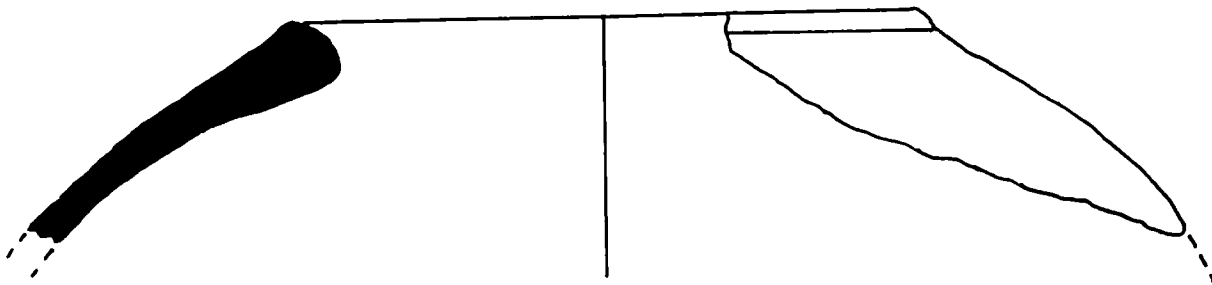
VT-96-IV-18



VT-96-IV-17



VT-96-IV-15




VT-96-IV-14

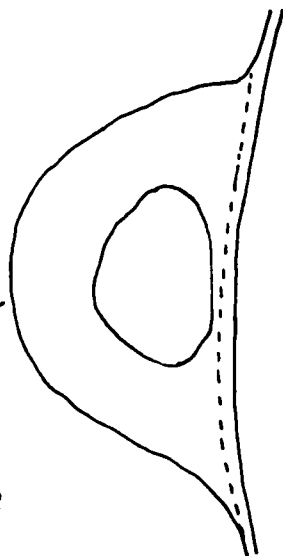
VT-96-IV-18



VT-96-IV-1



VT-96-IV-12



VT-96-IV-21



RASES 5, 6, 7

(Vegeu-ne Plànol topogràfic i fotografies 1 i 2)

1. **SITUACIÓ:** Rases d'orientació nord-sud, situades paral·leles entre elles i també amb relació a les rases 2,3 i 4. Situades a la part centre i oest de l'àrea de sondeig.

2. **MESURES:**

Rasa 5: 15 m x 1,10 m i per 2,00 metres de fondària mitja

Rasa 6: 11,40 m x 1,10 m i per 1,90 metres de fondària mitja

Rasa 7: 12,00 x 1,10 m i per 1,80 metres de fondària.

3. **ESTRATIGRAFIA:** Presenten la mateixa estratigrafia que les Rases 1, 2, 3, 4.

4. **TRETS SIGNIFICATIUS:** Tant sols s'han recollit diversos bocins de ceràmica moderna i algùn de ceràmica ibèrica i romana. No s'ha constatat cap evidència d'estructura.

INVENTARI DE MATERIALS**RASA 5****CERAMICA COMUNA IBERICA**

1 fragment informe

AMFORA IBERICA

1 fragment informe

RASA 6**AMFORA ITALICA**

1. Nansa

AMFORA ROMANA

2. Nansa de Dressel 2/4

CERAMICA ROMANA INDETERMINADA

1 fragment informe

CERAMICA VIDRADA MODERNA

3. Nansa de tupinet

FAUNA

2 fragment d'ossos llargs

RASA 7

Cap resta material.

RASA 20

(Vegeu-ne Plànol topogràfic i fotografies 2 i 8)

1. **SITUACIÓ:** Rasa d'orientació nord-sud. Es la més propera a l'esglèsia del Vinyet. Situada, per tant, a la part nord de la zona sondejada i al cente d'aquesta superfície. El sondeig va arribar pràcticament fins a la vorera actual del carrer d'Antonio Muntanyola.
2. **MESURES:** 6 metres de llarg x 2,20 metres d'amplada màxima. La fondària ha estat de 1,60 metres.
3. **ESTRATIGRAFIA:** Sota la terra afegida per anivellar, es va documentar un nivell de graves o còdols de tamany petit i mitja sota del qual hi havia una nivell d'argiles. La profunditat assolida va ser de 1,60 metres.
4. **RESTES DOCUMENTADES:** A 1,60 metres de fondària es va documentar una petita alineació de pedres dins un nivell de terra argilosa amb restes de carbons i terra cremada. Formant part d'aquest nivell, es van recollir restes ceràmiques d'època romana alt-imperial (segles I-II després de Crist). Tot i que es va obrir l'amplada inicial de la rasa, no es possible establir quin tipus d'estructura hi ha en aquest espai.

INVENTARI DE MATERIALS**CERAMICA COMUNA IBÈRICA**

1. Vora d'olleta

AMFORA IBÈRICA

2 fragments informes

CERAMICA COMUNA ROMANA

5 fragments informes

CERAMICA DE CUINA AFRICANA

2. Llavi i cerena d'una cassola. Forma Lamboglia 10a (D)
3. Llavi de cassola. Forma indeterminada (D)
5 fragments informes de cassola. 2 presenten estríes al seu interior.
4. Llavi i cos d'un plat-tapadora. Forma Ostia III, fig 332. 3 fragments de la mateixa peça. (D)
5. Llavi i cos d'un plat-tapadora. Forma Ostia II, fig 332 (D)
6. Llavi i cos d'un plat-tapadora. Forma Ostia II, fig 302 (D)
2 fragments informes de plat-tapadora

AMFORA ROMANA

7 fragments informes

MORTER

7. Llavi i cos d'un morter (D)

MATERIAL CONSTRUCTIU

4 fragments informes d'imbrex


FAUNA

4 fragments d'ossos llarg

1 falange cremada

METALLS

1 fragment de ferro. Forma indeterminada.

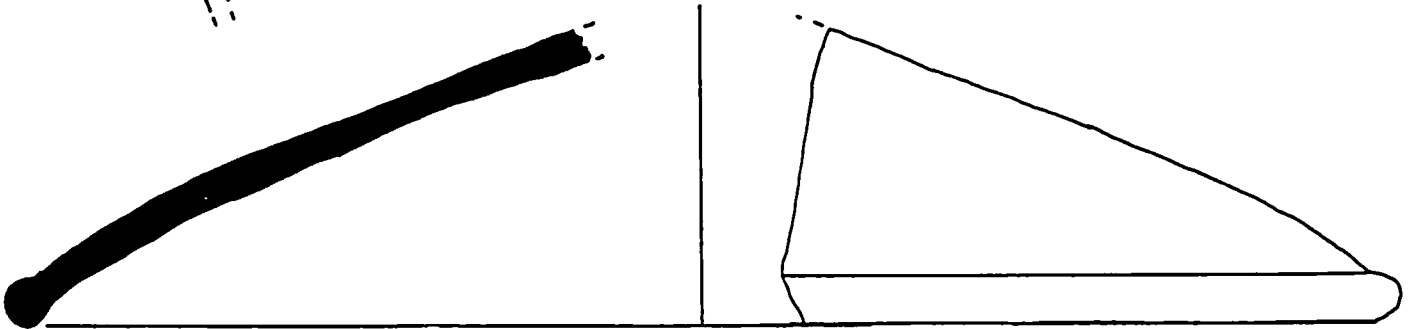


VT-96-XX-2



VT-96-XX-3

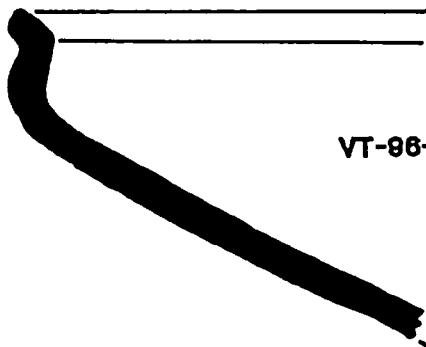
VT-96-XX-4



VT-96-XX-5



VT-96-XX-6



VT-96-XX-7



DOCUMENTACIO FOTOGRAFICA



1. PANORAMICA GENERAL DE LES SET PRIMERES RASES



2. PANORAMICA GENERAL DE TOTES LES RASES EFECTUADES



3. VISTA ZENITAL DELS MURS DE LA RASA 3



4. DETALL DEL MUR D'ORIENTACIO EST-OEST. RASA 3




5. DETALL DEL MUR D'ORIENTACIO NORD-SUD. RASA 3



6. RASA 4. CONCENTRACIO DE MATERIALS



7. RASA 4. DETALL DE LA CONCENTRACIO DE RESTES.



8. RASA 20. DETALL DE L'ALINEACIO DE PEDRES

BIBLIOGRAFIA

- FERRER, A

1945/6 "El sarcófago romano de Sitges". Revista Ampúrias, VII-VIII (pàg 366-368). Barcelona.

1951 "Hallazgo de una necrópolis romana en el Santuario del Viñet (Sitges)". Revista Ampúrias XIII. (pàg 191-195). Barcelona.

1955 "Prospecciones arqueológicas en los yacimientos romanos de Sitges y Vilanova y la Geltrú". Archivo Español de Arqueología XXXVIII, nº 91. (pàg 174-175). Madrid.

- GARCIA TARGA, J i REVILLA CALVO, V

1995 "Vil.la romana del Vinyet: noves aportacions". Miscel.lània Penedesenca. (en premsa)