



Empúries
Museu d'Arqueologia
de Catalunya

C/ J. Puig i Cadafalch, s/n
17130 Empúries – l'Escala.
Tel: 972 77 02 08
Fax: 972 77 42 60
macempuries.cultura@gencat.cat

**INFORME-MEMÒRIA DE LA
INTERVENCIÓ
ARQUEOLÒGICA PREVENTIVA
EFECTUADA AL CARRER
TRAJÀ NÚM. 9 DEL MUNICIPI
DE L'ESCALA
(ALT EMPORDÀ)**

Adriana Cle Brunsoms
Pere Castanyer Masoliver



Empúries
Museu d'Arqueologia
de Catalunya

C/ J. Puig i Cadafalch, s/n
17130 Empúries – l'Escala.
Tel: 972 77 02 08
Fax: 972 77 42 60
macempuries.cultura@gencat.cat

FITXA DEL JACIMENT

Nom del jaciment

Carrer Trajà, núm.9 .

Municipi

L'Escala.

Comarca

Alt Empordà.

Coordenades del Jaciment

X: 509973 i Y: 4664141

Tipus de jaciment

Indeterminat

Cronologia

Indeterminat

Tipus de la intervenció

Intervenció arqueològica preventiva.

Resolució de la Direcció General

Resolució de la Direcció General del Patrimoni Cultural amb data de 11 de juny de 2013, expedient 518 K121 N261-2013/1-9893, per la qual s'autoritza la intervenció arqueològica preventiva al carrer Trajà, 9.

Titulars de la intervenció

Any 2013, Adriana Cle Brunsoms (col·laboradora Museu d'Arqueologia de Catalunya-Empúries).

Promotors: Camille Prouse.

Dates de la intervenció

Del 17 al 18 de juny de 2013



Empúries
Museu d'Arqueologia
de Catalunya

C/ J. Puig i Cadafalch, s/n
17130 Empúries – l'Escala.
Tel: 972 77 02 08
Fax: 972 77 42 60
macempuries.cultura@gencat.cat

INFORME-MEMÒRIA DE LA INTERVENCIÓ ARQUEOLÒGICA PREVENTIVA EFECTUADA AL CARRER TRAJÀ NÚM. 9 DEL MUNICIPI DE L'ESCALA (ALT EMPORDÀ)

1.- Antecedents i història de la recerca

Aquesta memòria recull els treballs arqueològics efectuats en els dies 17 i 18 de juny de 2013 al solar núm. 9 del carrer Trajà de l'Escala. La parcel·la està situada en el vessant sud del turó d'Empúries, en una zona suburbana de la ciutat grega i romana d'Empúries. Per a accedir-hi cal agafar la carretera principal d'entrada a l'Escala GI 623, en arribar a la rotonda del punt quilomètric 4, cal agafar la sortida d'accés al centre de l'Escala (GI 630). Seguint la indicació del Museu d'Arqueologia de Catalunya-Empúries, agafem el primer trencant a l'esquerra i a continuació el primer trencant a la dreta, pel carrer de Puig i Cadafalch. Passem de llarg de la primera desviació i agafem el següent carrer a l'esquerra (Carrer de Neró) fins al primer trencant a l'esquerra (Carrer Trajà) on, en el núm.9, es localitza la parcel·la afectada. (Fig.1).



Els treballs s'emmarquen dins els controls arqueològics i seguiments fets en totes les obres realitzades a l'entorn dels antics nuclis grec i romà i, de manera especial, d'aquelles zones declarades dins la zona 1 de protecció arqueològica de l'actual Pla d'Ordenació Urbana del municipi de l'Escalá. D'acord amb el sistema d'identificació dels diferents sectors dels jaciments utilitzat pel Museu d'Arqueologia de Catalunya–Empúries, la intervenció del carrer Trajà núm. 9 s'identifica amb la sigla 13-SU-37-200, seguit del número de sector i d'unitat estratigràfica corresponent.

El subsòl del turó d'Empúries, on es localitza la parcel·la, està format per roques calcàries i sorres, majoritàriament d'aportació eòlica que s'han acumulat amb el transcurs dels anys. Les coordenades UTM de la parcel·la són 31N (ED 50): X= 509973 i Y= 4664141.





Empúries
Museu d'Arqueologia
de Catalunya

C/ J. Puig i Cadafalch, s/n
17130 Empúries – l'Escala.
Tel: 972 77 02 08
Fax: 972 77 42 60
macempuries.cultura@gencat.cat

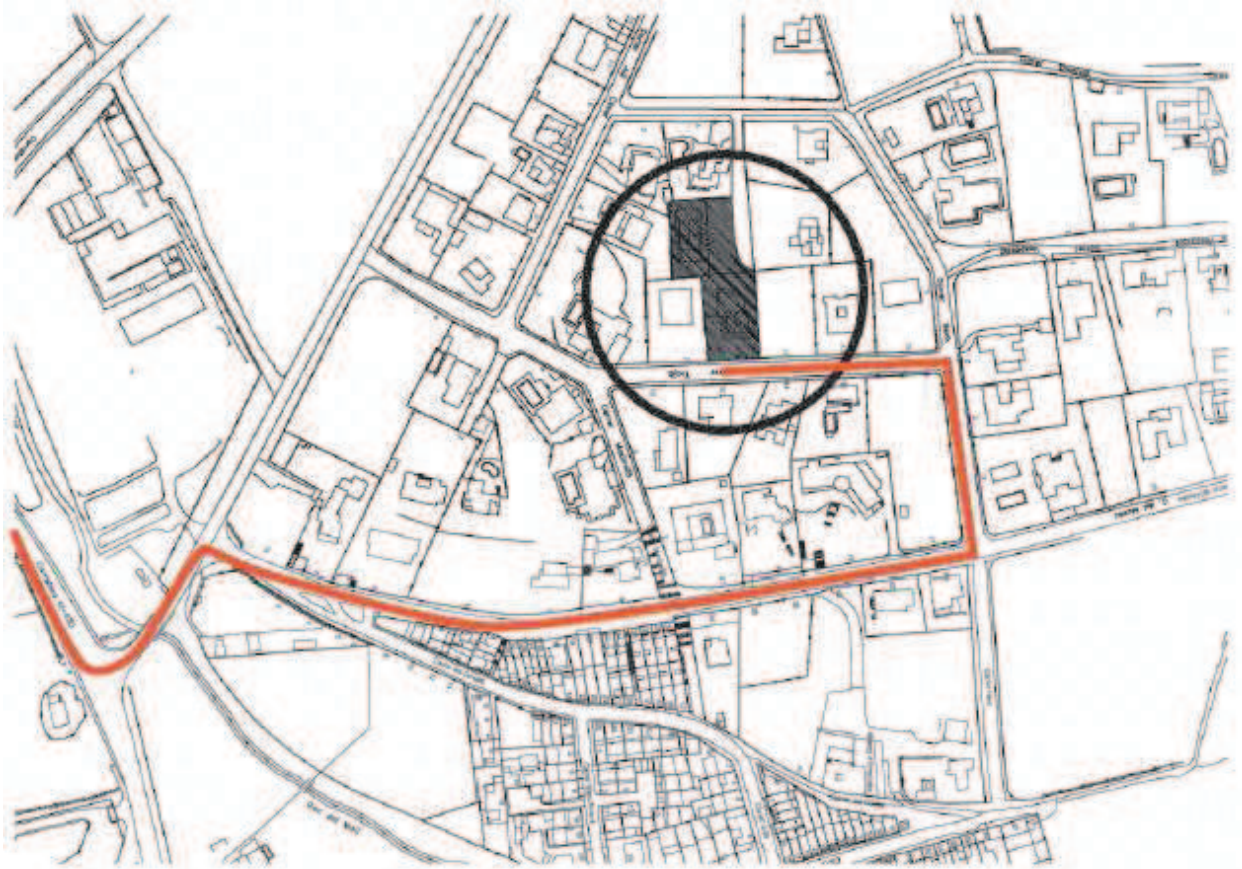


Fig. 1. Plànols de situació de la intervenció al C/ Trajà 9.



2.- La intervenció arqueològica de l'any 2013.

La intervenció arqueològica preventiva ve motivada per la construcció d'una piscina particular a la parcel·la esmentada, ja que implica realitzar un rebaix del terreny d'uns 2 metres de fondària amb mitjans mecànics (Fig. 2). El seguiment arqueològic tenia com a objectiu determinar la presència o absència de restes arqueològiques, ja que aquesta parcel·la es troba en una zona antigament ocupada pels antics cementiris de la ciutat grecoromana d'Empúries. En tractar-se d'una parcel·la situada dins la zona 1 del Pla d'Ordenació Urbana de l'Escala, la Comissió Territorial de Patrimoni Cultural de la Generalitat de Catalunya a Girona va determinar, el dia 11 de juny de 2013, que fos el Museu d'Arqueologia de Catalunya – Empúries qui s'encarregués del seguiment de l'obra.

Finalment, els dies 17 i 18 de juny es van portar a terme els treballs de control arqueològic. Els treballs s'iniciaren amb la talla d'arbres i amb l'arrencament de les arrels dels arbres a través d'una màquina excavadora. Es va dur a terme un seguiment arqueològic de tot el procés d'arrencada de les arrels, afectant un subsòl poc compactat, amb bastant vegetació i estèrils pel que fa a material arqueològic.

Una vegada la parcel·la estava neta de la vegetació (Fig. 3), es van dur a terme els rebaixos amb màquina excavadora en una extensió de 12'90 metres d'allargada per 6'60 metres d'amplada i una profunditat aproximada de 0'50 metres a la part menys profunda (Fig.4) i 1'25 metres a la part més profunda (Fig.5). En tot aquest moviment de terres no es va detectar cap resta de material ni estructura o sediment arqueològic (Plànol.1).



Empúries
Museu d'Arqueologia
de Catalunya

C/ J. Puig i Cadafalch, s/n
17130 Empúries – l'Escala.
Tel: 972 77 02 08
Fax: 972 77 42 60
macempuries.cultura@gencat.cat

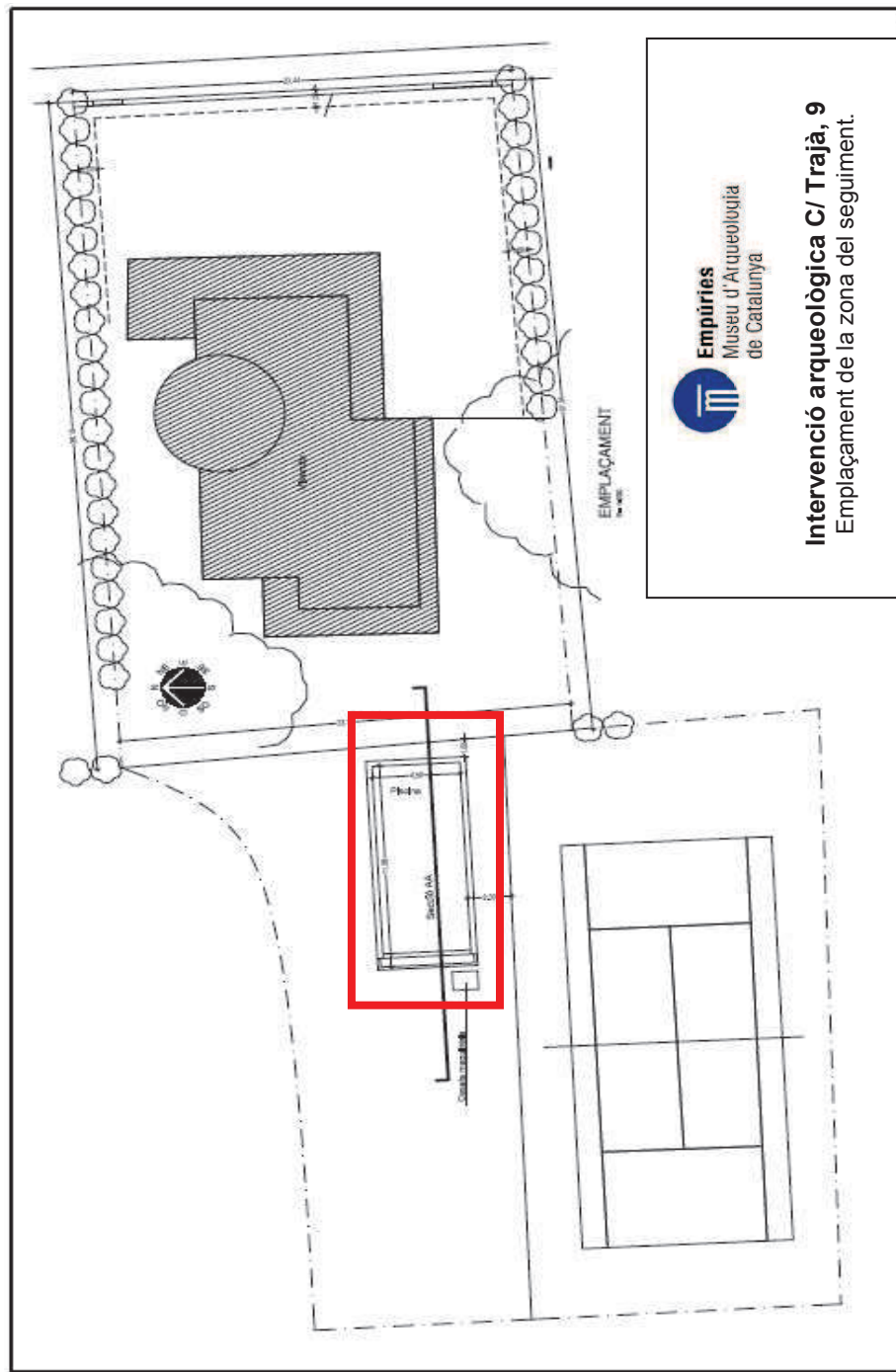


Fig. 2. Planta de la parcel·la del carrer Trajà 9, on s'assenyala l'emplaçament del rebaix per a la piscina.



3.- Notícies històriques i intervencions anteriors.

El conjunt arqueològic d'Empúries abasta una extensa àrea al voltant del conjunt de la ciutat grega i romana. En els darrers anys s'hi ha documentat nombroses troballes, i estructures arqueològiques vinculades al passat grec, romà i tardo-romà de la ciutat emporitana. A la zona que ara ens ocupa en destacarem la troballa de diverses necròpolis del període grec i romà, que s'ubiquen tant en els turó d'Empúries com en els turons del voltants (Vilanera, Les Corts...) (Almagro, 1953 i 1955).

En el turó d'Empúries s'hi troben nombroses evidències de les diverses activitats vinculades als diferents nuclis poblacionals que al llarg dels segles s'establiren en aquets indret. A més dels períodes grec i romà, destaca de forma important el període tardoromà. A partir del segle III, la dispersió de la població que abans habitava la ciutat romana afavorí l'aparició de diversos nuclis de diversa importància al voltant d'Empúries. Destaquen les esglésies de Santa Magdalena i Santa Margarida que junt amb les de Cinc Claus i Sant Vicenç articulaven diversos nuclis de població al voltant de Sant Martí d'Empúries, seu episcopal durant l'Antiguitat Tardana. Sant Martí d'Empúries recupera la importància en aquest període i es converteix novament en el centre polític i religiós de l'àrea emporitana. Les diverses intervencions dutes a terme durant el segle XX han constatat el desenvolupament d'aquest enclavament durant el període tardo-romà.

A l'espai més immediat al solar que ha estat objecte de seguiment arqueològic, l'any 2001, durant les obres de construcció d'un habitatge coneguda com a Can Nicomedes, al xamfrà del c/ Puig i Cadafalch i el carrer de l'Ase (o carretera GI – 630), es varen localitzar estructures de caràcter domèstic que cobria una cronologia d'entre el s. VI i VII dC. Es van identificar quatre fases diferents, de les que les més significatives i a més quantitat de materials era la fase 3 (Aquilué *et al.*, 2002; AAVV 2003, 34-35). Més tard, durant les obres d'urbanització del c/ Puig i Cadafalch, van ser localitzades les estructures d'una construcció industrial d'època tardoromana que van ser excavades



entre anys 2005 i 2006 i que es troben molt pròximes a la parcel·la (Aquilué *et al.* 2008).

També assenyalarem la intervenció feta l'any 2008 al número 6 del mateix carrer de l'Ase (del 9 al de juny de 2008 i del 9 al 31 de desembre de 2008). L'excavació al c/ de l'Ase, 6 fou també una excavació d'urgència realitzada en motiu de la construcció d'un habitatge unifamiliar en aquesta parcel·la. Tot i que en un control anterior de realització de les rases per a la prospecció geològica ja s'havia localitzat una de les estructures muràries, no va ser fins a l'obertura per a realitzar l'excavació dels fonaments que es va poder dur a terme la intervenció en extensió (vegis memòria presentada amb data de 10 de febrer de 2011).

L'excavació d'aquest solar va permetre localitzar una sèrie d'estructures probablement d'ús agrícola i amb de diverses fases cronològiques que es desenvolupen entre els segles VI i VII dC i que, suposem, devien ser contemporànies a les que es van localitzar l'any 2001 en el solar contigu (AAVV 2003, 34-35) i que possiblement formaven part d'un mateix complex. Encara que no podem observar una continuïtat de les estructures d'una i altra excavació donat que hi ha espais sense excavar. Comparteixen una mateixa cronologia, a més de tractar-se d'estructures que tenen una certa semblança constructiva.

Finalment, l'any 2012 (vegis memòria presentada el mes de juliol de 2012), es realitzà una darrera actuació arqueològica al carrer de l'Ase núm 18, on s'efectuaren fins a 8 sondejos, a través dels quals es va poder determinar que el subsòl rocós natural es trobava gairebé en la mateixa superfície del terreny en les bandes nord i oest de la parcel·la. Al límit oest de la parcel·la es va documentar el frontal d'una pedrera del qual en desconeixem, però, la seva època de funcionament. Es tractava d'una pedrera que oferia grans blocs de pedra calcària. Aquests s'extreien de forma esglaonada i s'extreien des d'una gran fondalada que alhora havia sigut objecte de l'extracció. Per aquesta raó en els sondejos 1, 2, 5 i 6 la roca natural es troba a una major profunditat. En tots aquests sondejos, sobre la roca natural, es troba un estrat de sorres de tonalitat vermella, segurament portades pel vent. Aquestes sorres cobreixen el fons d'aquesta



fondalada on s'hi havia situat el frontal de la pedrera que anava avançant a mesura que s'extreien els blocs.

4.- Comentari estratigràfic de la intervenció.

L'estratigrafia documentada durant el seguiment era força simple i seguint la numeració aplicada en la intervenció passem a descriure l'estratigrafia enregistrada (Plànol 2) i (Plànol 3):

- UE 200: Nivell superficial de terra bastant solta de color marró, amb presència d'alguna pedra i arrels, que cobreix els estrats 201 i 203. Aquest estrat era totalment estèril de material arqueològic i la seva sigla és 13-SU-37-200.
- UE 201: Nivell de calç bastant compacte de color blanc, sense cap forma concreta sinó que sembla abocada com a rebuig (Fig.7). Té una potència desigual, en l'extrem est medeix 0'45 cm i en l'extrem oest medeix 0'10 cm. Aquest estrat està cobert per la UE. 200, cobreix les UE. 202 i 203 i és estèril de material arqueològic. La seva sigla és 13-SU-37-201.
- UE 202: Nivell compacte de quitrà d'una potència petita, 0'10 cm de gruix, que devia tractar-se d'un carrer modern que, una vegada arrencat, es va abocar en aquest indret. Cobert per la UE 201 i cobreix els estrats 203 (graves) i 204 (Fig. 8). Aquest nivell té una pendent creixent cap a oest i és estèril en material arqueològic. La sigla d'aquest nivell és 13-SU-37-202.
- UE 203: Nivell de graves amb pedres de petites a mitjanes dimensions i terra marró clar, sense material arqueològic. Està cobert per 202, 201, 200 i cobreix a l'estrat 204. La seva sigla és 13-SU-37-203.
- UE 204: Nivell de sorres soltes de color marró clar i estèril. D'aquest estrat no en podem saber la potència total perquè els rebaixos necessaris per fer la piscina acaben aquí. Aquesta UE està coberta per les UE 203 i 202 i la seva sigla és 13-SU-37-204.



Empúries
Museu d'Arqueologia
de Catalunya

C/ J. Puig i Cadafalch, s/n
17130 Empúries – l'Escala.
Tel: 972 77 02 08
Fax: 972 77 42 60
macempuries.cultura@gencat.cat

5.- Conclusions

L'estratigrafia recuperada durant la intervenció es limitava, tal com acabem de veure en l'apartat anterior, a uns pocs estrats de rebliment del subsòl i nivells de circulació moderns sense cap interès arqueològic.

Amb les dades obtingudes dels resultats d'aquests rebaixos ens trobem amb un nivell de sorres corrents en aquesta part de Turó d'Empúries aportades de manera eòlica ja que estem molt propers a la platja. A continuació, per la informació parcial que ens ofereixen les seccions obtingudes, hi ha un nivell de graves, segurament aportades també en èpoques molt recents durant alguns treballs d'acondicionament de la parcel·la. Una interpretació idèntica podem fer d'un fi estrat de quitrà, segurament, procedent de la reforma d'un antic carrer d'aquesta zona. Tot seguit i per sobre de l'estrat anterior hi havia un nivell de calç abocada a manera de rebuig i just a sobre d'aquest hi trobem l'estrat superficial, a manera de rebliment, segurament per anivellar la zona i poder-hi fer el pas que hi ha actualment. En definitiva, doncs, es tracta sempre d'estrats de formació clarament recent i sense cap rellevància arqueològica.



Empúries
Museu d'Arqueologia
de Catalunya

C/ J. Puig i Cadafalch, s/n
17130 Empúries – l'Escala.
Tel: 972 77 02 08
Fax: 972 77 42 60
macempuries.cultura@gencat.cat

6.- Valoració final del control arqueològic.

Els resultats dels rebaixos realitzats per a la construcció de la piscina, no han permès documentar cap resta de materials ni de cap estructura o sediment d'interès arqueològic, per això considerem que no hi cap impediment per a la futura urbanització d'aquest sector.

Empúries, 26 de juny del 2013

Adriana Cle Brunsoms

Pere Castanyer Masoliver

Museu d'Arqueologia de Catalunya – Empúries



7.- Bibliografia

AAVV 2003, *10 anys d'arqueologia a l'entorn d'Empúries (1993-2002)*, Catàleg de l'exposició (Sant Martí d'Empúries, juliol-setembre de 2003), Museu d'Arqueologia de Catalunya-Empúries-Ajuntament de l'Escala, Girona.

ALMAGRO, M. 1953, *Las necrópolis de Ampurias, I. Introducción y necrópolis griegas*, Monografías Ampuritanas III, Barcelona.

ALMAGRO, M. 1955, *Las necrópolis de Ampurias, II. Necrópolis romanas y necrópolis indígenas*, Monografías Ampuritanas III, Barcelona.

AQUILUÉ, X., CASTANYER, P., SANTOS, M., TREMOLEDA, J. 2002, Intervencions arqueològiques a Empúries (l'Escala, Alt Empordà) als anys 2000 i 2001, *Sisenes Jornades d'Arqueologia de les comarques gironines* (Sant Joan de les Abadesses 10 i 11 de maig de 2002), Girona, 167-174.

AQUILUÉ, X., CASTANYER, P., SANTOS, M., TREMOLEDA, J. 2004, Intervencions arqueològiques a Empúries (l'Escala, Alt Empordà) als anys 2002 i 2003, *Setenes Jornades d'Arqueologia de les comarques de Girona* (La Bisbal d'Empordà 4 i 5 de juny de 2004), Girona, 265-295.

AQUILUÉ, X., CASTANYER, P., SANTOS, M., TREMOLEDA, J. 2006, Intervencions arqueològiques a Empúries (l'Escala, Alt Empordà) als anys 2004 i 2005, *Vuitenes Jornades d'Arqueologia de les comarques de Girona* (Roses 6 i 7 d'octubre de 2006), Girona, 249-267.

AQUILUÉ, X., CASTANYER, P., SANTOS, M., TREMOLEDA, J. 2008, Intervencions arqueològiques a Empúries (l'Escala, Alt Empordà) als anys 2006 i 2007, *Actes de les Novenes Jornades d'Arqueologia de les comarques de Girona (L'Escala-Empúries, 6 i 7 de juny de 2008)*, Girona, 185-209.



Empúries
Museu d'Arqueologia
de Catalunya

C/ J. Puig i Cadafalch, s/n
17130 Empúries – l'Escala.
Tel: 972 77 02 08
Fax: 972 77 42 60
macempuries.cultura@gencat.cat

Documentació fotogràfica



Empúries
Museu d'Arqueologia
de Catalunya

C/ J. Puig i Cadafalch, s/n
17130 Empúries – l'Escala.
Tel: 972 77 02 08
Fax: 972 77 42 60
macempuries.cultura@gencat.cat



Fig. 3. Limits de la piscina marcats i inici dels rebaixos.



Fig. 4. Rebaixos menys profunds del costat est.



Empúries
Museu d'Arqueologia
de Catalunya

C/ J. Puig i Cadafalch, s/n
17130 Empúries – l'Escala.
Tel: 972 77 02 08
Fax: 972 77 42 60
macempuries.cultura@gencat.cat



Fig. 5. Rebaixos mes profunds dels costat oest.



Fig. 6: Foto de la secció Est-Oest (A-A').



Empúries
Museu d'Arqueologia
de Catalunya

C/ J. Puig i Cadafalch, s/n
17130 Empúries – l'Escala.
Tel: 972 77 02 08
Fax: 972 77 42 60
macempuries.cultura@gencat.cat



Fig. 7: Detall del nivell de calç (UE 201).



Fig.8. Detall dels nivells de quatrà (UE.202) i a sota el nivell de gravas (UE.203).



Empúries
Museu d'Arqueologia
de Catalunya

C/ J. Puig i Cadafalch, s/n
17130 Empúries – l'Escala.
Tel: 972 77 02 08
Fax: 972 77 42 60
macempuries.cultura@gencat.cat



Fig.9. Foto de la secció sud-nord (B-B').



Fig.10. Foto final del seguiment amb els rebaixos acabats.



Empúries
Museu d'Arqueologia
de Catalunya

C/ J. Puig i Cadafalch, s/n
17130 Empúries – l'Escala.
Tel: 972 77 02 08
Fax: 972 77 42 60
macempuries.cultura@gencat.cat

Documentació planimètrica



Empúries
Museu d'Arqueologia
de Catalunya

C/ J. Puig i Cadafalch, s/n
17130 Empúries – l'Escala.
Tel: 972 77 02 08
Fax: 972 77 42 60
macempuries.cultura@gencat.cat

Fitxes d'excavació



Fitxa d'unitat estratigràfica

Num. intervenció		<input type="text"/>	Any		<input type="text" value="2013"/>	Núm. U.E.		200
Sigla		<input type="text" value="13-SIU-37-200"/>	Tipus U.E.		<input type="text" value="Positiva"/>			
Àrea		<input type="text"/>	Sector		<input type="text"/>	Quadre <input type="text"/>		
Docum. planimètrica		<input type="text" value="Existent"/>	Docum. fotogràfica		<input type="text" value="Existent"/>	Inventari de materials		
		<input type="checkbox"/>			<input type="checkbox"/>	<input type="text" value="No existent"/>		
SEDIMENT		Composició		<input type="text" value="Terra, restes de vegetació alçada"/>	Textura		<input type="text" value="Heterogènia"/>	
				<input type="text" value="Solta"/>			Cotes	
Garbellat		Presència		<input type="text" value="Estèril de material"/>	Color		<input type="text" value="Marro"/>	
				<input type="checkbox"/>			max. / min. metres	
Descripció								
Nivell superficial de terra bastant solat de color marró, amb presència de alguna pedra i arrels que apareix després d'haver retirat tota la vegetació. Aquest estrat és totalment estèril de material arqueològic.								
ESTRUCTURA		Material		<input type="text"/>		Dimensions max. / min. metres		
						llargada		
						amplada		
						alçada		
Descripció								
<input type="text"/>								
SEQÜÈNCIA		posició		<input type="text"/>		igual a		<input type="text"/>
		cobert per		<input type="text"/>		cobreix		<input type="text" value="201 / 203"/>
		farcit per		<input type="text"/>		farceix		<input type="text"/>
		tallat per		<input type="text"/>		talla		<input type="text"/>
		se li recolza		<input type="text"/>		es recolza en		<input type="text"/>
								FASE
								<input type="text"/>
INTERPRETACIÓ		Activitat		<input type="text"/>				
		Tipus d'estructura		<input type="text"/>				
Observacions								
<input type="text"/>								
DATACIÓ		I.P.Q.		<input type="text"/>		Criteris		
		Fiabilitat		<input type="checkbox"/>		<input type="text"/>		
		T.A.Q.		<input type="text"/>				
Mostres recollides		<input type="text"/>		Tot el sediment		<input type="checkbox"/>		Garbellat min.
								<input type="text"/>
								Quantitat l.
								<input type="text"/>
Autor fitxa		<input type="text" value="Adriana Cle"/>		Revisat				Data
								<input type="text" value="17.06.2013"/>



Núm. intervenció	<input type="text"/>	Any	<input type="text" value="2013"/>	Núm. U.E.	201
Sigla	<input type="text" value="13-STI-37-201"/>	Tipus U.E.	<input type="text" value="Positiva"/>		
Àrea	<input type="text"/>	Sector	<input type="text"/>	Quadre	<input type="text"/>
Docum. planimètrica	<input type="text" value="Existent"/>	Docum. fotogràfica	<input type="text" value="Existent"/>	Inventari de materials	<input type="text" value="No existent"/>

SEDIMENT	Composició	<input type="text" value="Calç"/>	Textura	<input type="text" value="Homogènia"/> <input type="text" value="Compacta"/>	Cotes max. / min. metres	<input type="text"/>
Garbellat	<input type="checkbox"/>	Presència	<input type="text" value="Estèril"/>	Color	<input type="text" value="Blanc"/>	<input type="text"/>
Descripció						
Nivell de calç bastant compacte de color blanc, sense cap forma concreta sinó que sembla abocada com a rebuig. Té una potència desigual, en l'extrem est medeix 0'45 cm i en l'extrem oest medeix 0'10 cm. Aquest estrat és estèril de material arqueològic.						

ESTRUCTURA	Material	<input type="text"/>	Dimensions max. min. metres
			llargada <input type="text"/>
			amplada <input type="text"/>
			alcada <input type="text"/>
Descripció			
<input type="text"/>			

SEQÜÈNCIA	posició	<input type="text"/>	igual a	<input type="text"/>	FASE
	cobert per	<input type="text" value="200"/>	cobreix	<input type="text" value="202/203"/>	<input type="text"/>
	farcit per	<input type="text"/>	farceix	<input type="text"/>	
	tallat per	<input type="text"/>	talla	<input type="text"/>	
	se li recolza	<input type="text"/>	es recolza en	<input type="text"/>	

INTERPRETACIÓ	Activitat	<input type="text"/>
Observacions	Tipus d'estructura	<input type="text"/>
<input type="text"/>		

DATAÇIO	T.P.Q.	<input type="text"/>	Criteris	<input type="text"/>	
Fiabilitat	<input type="checkbox"/>	T.A.Q.	<input type="text"/>		
Mostres recollides	<input type="text"/>	Tot el sediment	<input type="checkbox"/>	Garbell mm.	<input type="text"/>
Autor fitxa	<input type="text" value="Adriana Cle"/>	Revisat	<input type="text"/>	Quantitat l.	<input type="text"/>
				Data	<input type="text" value="17/06/2013"/>



Fitxa d'unitat estratigràfica

Núm. intervenció	<input type="text"/>	Any	<input type="text" value="2013"/>	Núm. U.E.	202
Sigla	<input type="text" value="13-SIU-37-202"/>	Tipus U.E.	<input type="text" value="Positiva"/>		
Àrea	<input type="text"/>	Sector	<input type="text"/>	Quadre	<input type="text"/>
Docum. planimètrica	<input type="text" value="Existent"/>	Docum. fotogràfica	<input type="text" value="Existent"/>	Inventari de material:	<input type="text" value="No existent"/>

SEDIMENT	Composició	<input type="text" value="Quitra"/>	Textura	<input type="text" value="Homogènia"/> <input type="text" value="Dura"/>	Cotes màx. / mín. metres	<input type="text"/>
Garbellat	<input type="checkbox"/>	Presència	<input type="text" value="Estrèril"/>	Color	<input type="text" value="Negre"/>	<input type="text"/>
Descripció						
Nivell compacte de quitra d'una potència petita. 0'10 cm de gruix, que devia tractar-se d'un carrer modern que possiblement va quedar obsolet i es va cobrir i enlairar el nivell de carrer a l'actual. Per aquest motiu aquesta UE està coberta per la UE 201 (calç abocada) i cobreix els estrats 203 (graves) i 204. Aquest nivell té una pendent creixent cap a oest i és estèril en material arqueològic.						

ESTRUCTURA	Material	<input type="text"/>	Dimensions màx. / mín. metres
			llargada <input type="text"/>
			amplada <input type="text"/>
			alçada <input type="text"/>
Descripció			
<input type="text"/>			

SEQÜÈNCIA	posició	<input type="text"/>	igual a	<input type="text"/>	FASE	<input type="text"/>
	cobert per	<input type="text" value="201"/>	cobreix	<input type="text" value="203, 204"/>		
	farcit per	<input type="text"/>	farceix	<input type="text"/>		
	tallat per	<input type="text"/>	talla	<input type="text"/>		
	se li recolza	<input type="text"/>	es recolza en	<input type="text"/>		

INTERPRETACIÓ	Activitat	<input type="text"/>
	Tipus d'estructura	<input type="text"/>
Observacions		
<input type="text"/>		

DATACIÓ	T.P.Q.	<input type="text"/>	Criteris	<input type="text"/>	
Fiabilitat	<input type="checkbox"/>	T.A.Q.	<input type="text"/>		
Mostrs recollides	<input type="text"/>	Tot el sediment	<input type="checkbox"/>	Garbell mín.	<input type="text"/>
Autor fitxa	<input type="text" value="Adriana Cle"/>	Revisat	<input type="text"/>	Quantitat l.	<input type="text"/>
				Data	<input type="text" value="17.06.2013"/>





Fitxa d'unitat estratigràfica

Num. intervenció		Any		Núm. U.E.	
<input type="text"/>		2013		203	
Sigla		Tipus U.E.			
13-SIL-37-203		Positiva			
Àrea		Sector		Quadre	
<input type="text"/>		<input type="text"/>		<input type="text"/>	
Docum. planimètrica		Docum. fotogràfica		Inventari de materials	
Existent <input type="checkbox"/>		Existent <input type="checkbox"/>		No existent <input type="checkbox"/>	
SEDIMENT		Composició		Textura	
		Pedres i terra		Heterogènia	
Garbellat <input type="checkbox"/>		Presència		Solta	
		Estèril		Color	
				Marró	
				Cotes	
				max. / min. metres	
Descripció					
Nivell de graves amb pedres de petites a mitjanes i terra marró clar, sense material arqueològic. Aquest nivell podria ser la preparació de la UE 202 (possible carrer modern en destús).					
ESTRUCTURA		Material		Dimensions	
		<input type="text"/>		màx. / mín. metres	
				llargada	
				amplada	
				alçada	
Descripció					
<input type="text"/>					
SEQÜÈNCIA		posició		igual a	
		<input type="text"/>		<input type="text"/>	
cobert per		cobreix		FASE	
202, 201, 200		204		<input type="text"/>	
farcit per		farceix			
<input type="text"/>		<input type="text"/>			
tallat per		talla			
<input type="text"/>		<input type="text"/>			
se li recolza		es recolza en			
<input type="text"/>		<input type="text"/>			
INTERPRETACIÓ		Activitat			
		<input type="text"/>			
		Tipus d'estructura		<input type="text"/>	
		<input type="text"/>			
Observacions					
<input type="text"/>					
DATAÇIÓ		I.P.Q.		Criteris	
		<input type="text"/>		<input type="text"/>	
Fiabilitat <input type="checkbox"/>		T.A.Q.			
		<input type="text"/>			
Mostres recollides		Tot el sediment		Garbell mm.	
<input type="text"/>		<input type="checkbox"/>		<input type="text"/>	
				Quantitat l.	
				<input type="text"/>	
Autor fitxa		Revisat		Data	
Adriana Cle		<input type="text"/>		17.06.2013	




Núm. intervenció	<input type="text"/>	Any	<input type="text" value="2013"/>	Núm. U.E.	204
Sigla	<input type="text" value="13-SII-37-204"/>	Tipus U.E.	<input type="text" value="Positiva"/>		
Àrea	<input type="text"/>	Sector	<input type="text"/>	Quadre	<input type="text"/>
Docum. planimètrica	<input type="text" value="Existent"/>	Docum. fotogràfica	<input type="text" value="Existent"/>	Inventari de materials	<input type="text" value="No existent"/>
SEDIMENT	Composició	<input type="text" value="Sorres."/>	Textura	<input type="text" value="Homogènia Solta"/>	Cotes max. / min. metres
Garbellat	<input type="checkbox"/>	Presència	<input type="text" value="Estèril."/>	Color	<input type="text" value="Marró clar."/>
Descripció					
Nivell de sorres soltes de color marró clar i estèril. D'aquest estrat no en podem saber la potència total perquè els rebaixos necessaris per fer la piscina acaben aquí.					
ESTRUCTURA	Material	<input type="text"/>	Dimension: m. / min. metres		
			llargada	<input type="text"/>	<input type="text"/>
			amplada	<input type="text"/>	<input type="text"/>
			alçada	<input type="text"/>	<input type="text"/>
Descripció					
<input type="text"/>					
SEQÜÈNCIA					
posició	<input type="text"/>	igual a	<input type="text"/>	FASE	
cobert per	<input type="text" value="203/202"/>	cobreix	<input type="text"/>	<input type="text"/>	
farcit per	<input type="text"/>	farceix	<input type="text"/>	<input type="text"/>	
tallat per	<input type="text"/>	talla	<input type="text"/>	<input type="text"/>	
se li recolza	<input type="text"/>	es recolza en	<input type="text"/>	<input type="text"/>	
INTERPRETACIÓ	Activitat	<input type="text"/>			
		Tipus d'estructura	<input type="text"/>		
Observacions					
<input type="text"/>					
DATAÇIÓ	T.P.Q.	<input type="text"/>	Criteris		
Fiabilitat	<input type="checkbox"/>	T.A.Q.	<input type="text"/>		
Mostres recollides	<input type="text"/>	Tot el sediment	<input type="checkbox"/>	Garbell mm.	<input type="text"/>
				Quantitat l.	<input type="text"/>
Autor fitxa	<input type="text" value="Adriana Cle"/>	Revisat	<input type="text"/>	Data	<input type="text" value="17.06.2013"/>



 **Empúries**
Museu d'Arqueologia
de Catalunya

Intervenció arqueològica C/ Trajà, 9


Plànol 1: Planta cotes finals dels rebaixos



Intervenció arqueològica C/ Trajà, 9

Plànol 2: Planta situació seccions estratigràfiques

SECCIÓ A: Est-Oest
Esc. 1.50



SECCIÓ B: Sud-Nord
Esc. 1.50

