

Az



EL CASTELLOT. Campanyes 2011-2013  
Bolvir, Cerdanya

**PLANTA GENERAL DEL JACIMENT. ESTAT ACTUAL**  
**ESTRUCTURES LOCALITZADES**

DIRECCIÓ CIENTÍFICA DEL PROJECTE: Oriol Olesit

ARQUEÒLEGS DIRECTORS:  
Oriol Mercadal, Jordi Morera, Joan Oller

EXECUCIÓ: Arqueodàndia, AKhesa, Arqueoblegs.cat, UAB

PROMOTOR: Ajuntament de Bolvir, UAB

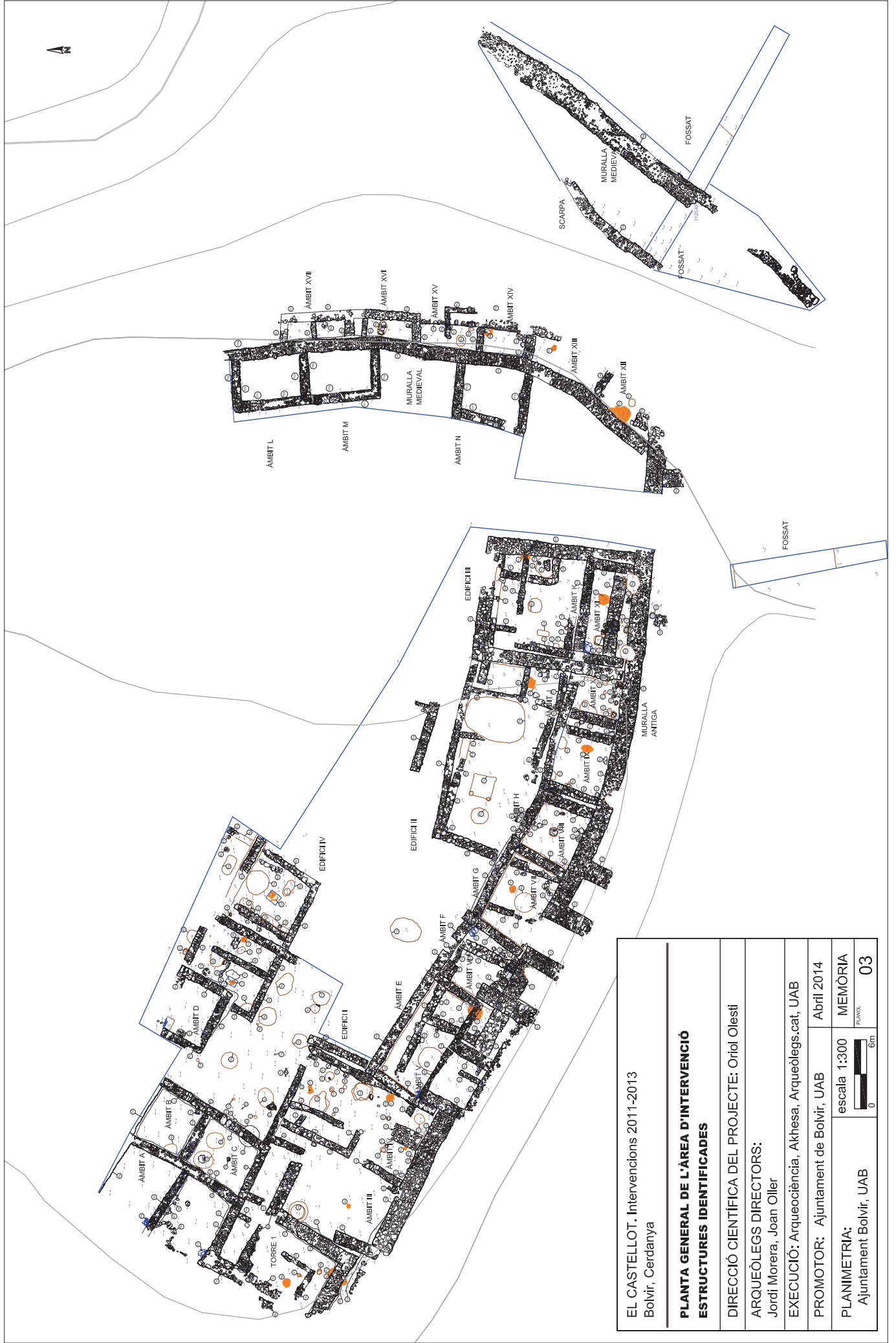
PLANIMETRIA: escala 1:400

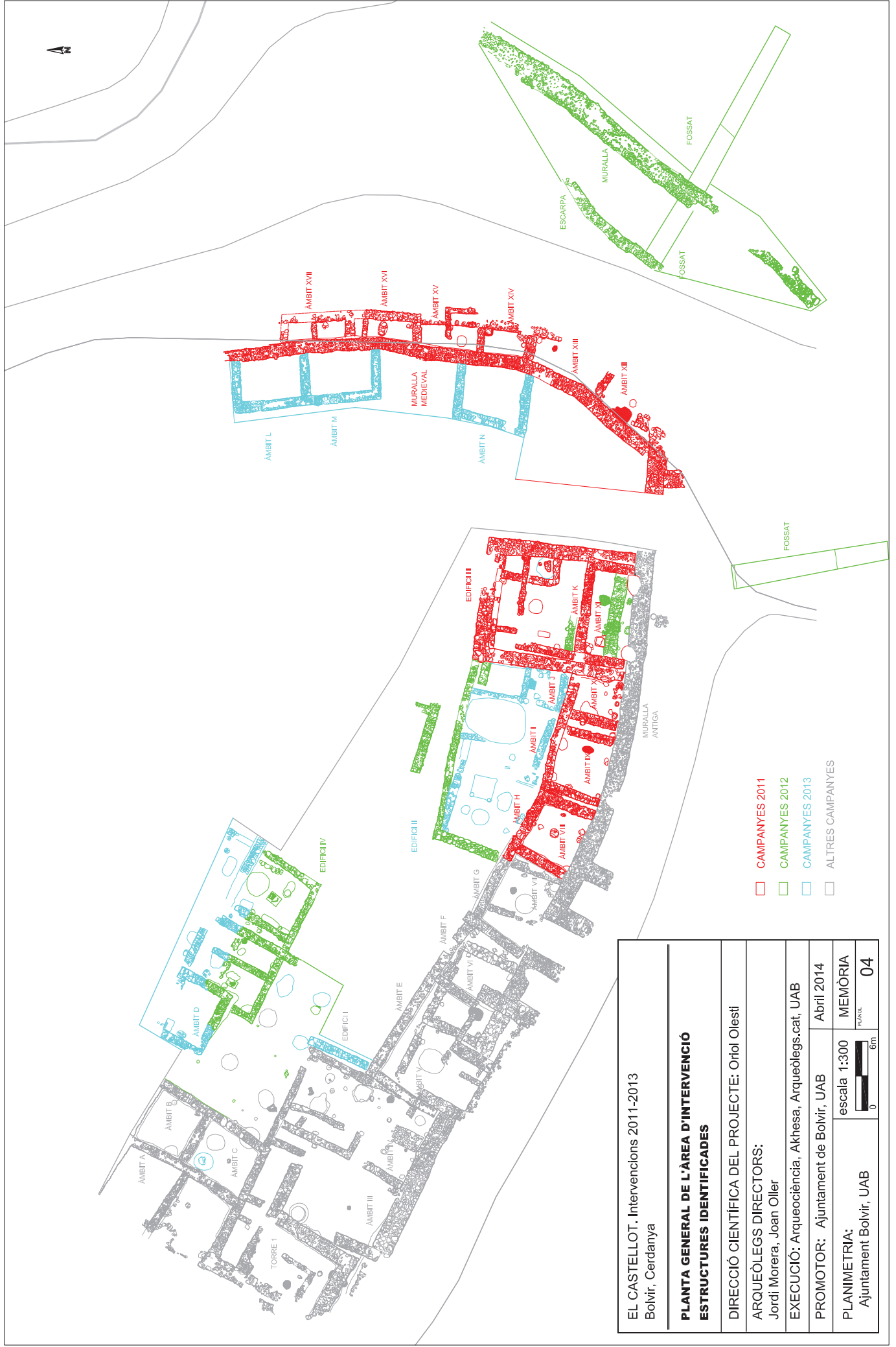
Abril 2014

MEMÒRIA

02







<b>EL CASTELLOT. Intervencions 2011-2013</b> Bolvir, Cerdanya	
<b>PLANTA GENERAL DE L'ÀREA D'INTERVENCIÓ</b> <b>ESTRUCTURES IDENTIFICADES</b>	
DIRECCIÓ CIENTÍFICA DEL PROJECTE: Oriol Olesiti	
ARQUEÒLEGS DIRECTORS: Jordi Morera, Joan Oller	
EXECUCIÓ: Arqueociència, Akhesa, Arqueòlegs.cat, UAB	
PROMOTOR: Ajuntament de Bolvir, UAB	Abril 2014
PLANIMETRIA: Ajuntament Bolvir, UAB	escala 1:300 0 6m <small>PLA.NOX.</small> <b>04</b>



EL CASTELLOT: Intervencions 2011-2013  
Bolvir, Cerdanya

**PLANTA ZONA CENTRAL  
ESTRUCTURES DOCUMENTADES**

DIRECCIÓ CIENTÍFICA DEL PROJECTE: Oriol Olesif

ARQUEÒLEGS DIRECTORS:

Oriol Mercadal, Jordi Morera, Joan Oller

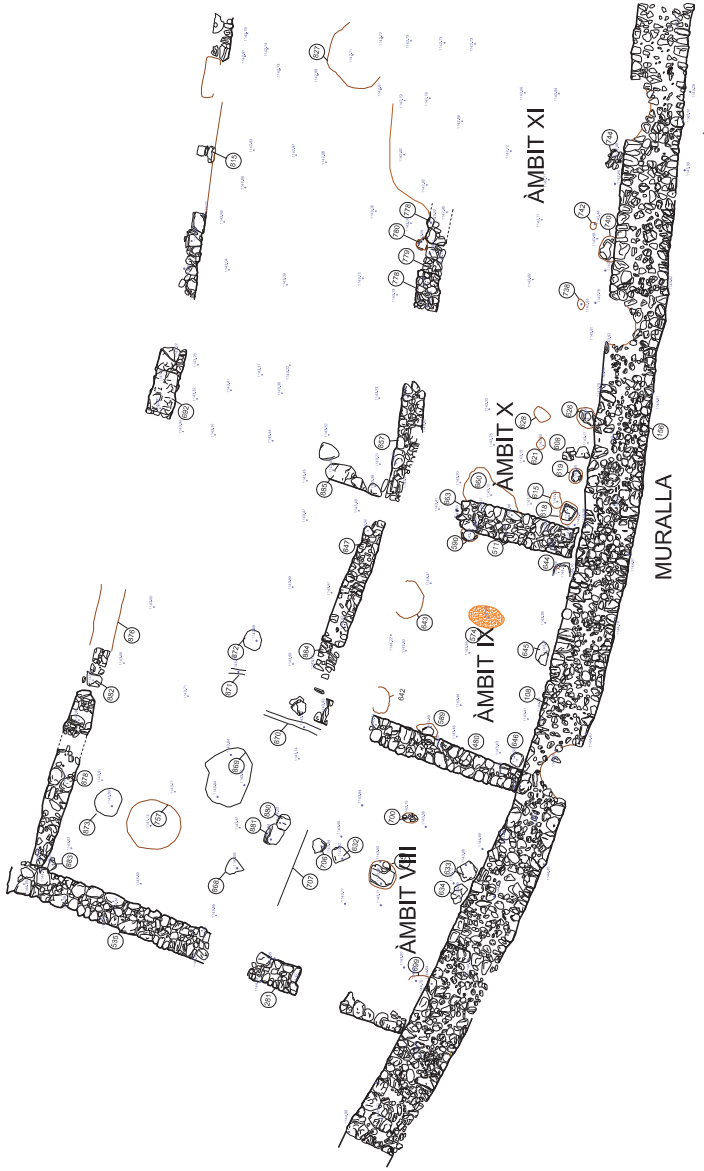
EXECUCIÓ: Arqueociència, Akhesa, Arqueolegs.cat, UAB

PROMOTOR: Ajuntament de Bolvir, UAB

PLANIMETRIA: escala 1:150  
Ajuntament Bolvir, UAB

MEMÒRIA  
05





EL CASTELLÓT: Intervencions 2011-2013  
Bolvir, Cerdanya

**PLANTA ZONA CENTRAL  
ESTRUCTURES LOCALITZADES. FASE CERETANA**

DIRECCIÓ CIENTÍFICA DEL PROJECTE: Oriol Olesif

ARQUEÒLEGS DIRECTORS:

Oriol Mercadal, Jordi Morera, Joan Oller

EXECUCIÓ: Arqueociència, Akhesa, Arqueollegs.cat, UAB

PROMOTOR: Ajuntament de Bolvir, UAB

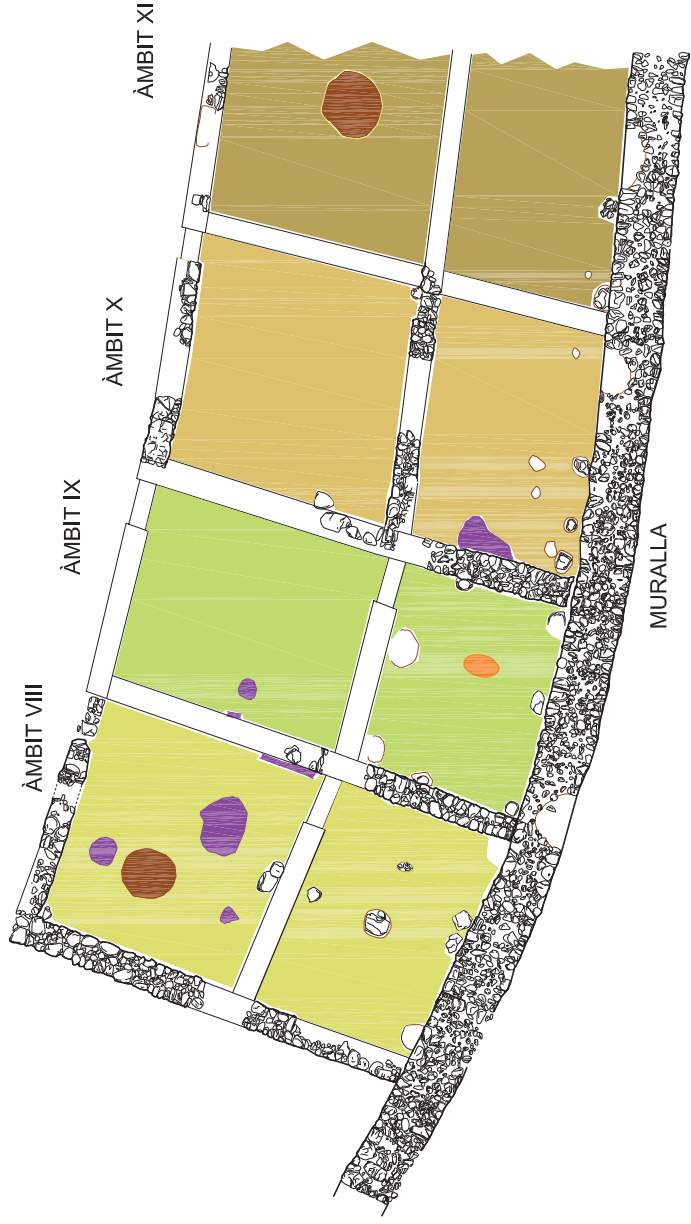
PLANIMETRIA:







escala 1:150

MEMÒRIA

06

0 2m



-  MURS DOCUMENTATS
-  HIPÒTESI DE CONTINUITAT DELS MURS DOCUMENTATS
-  SITGES
-  ZONES CENDROSES
-  FOGARS
-  FORATS DE PAL

EL CASTELLOT: intervencions 2011-2013  
Bolvir, Cerdanya

**PLANTA ZONA CENTRAL**  
**HIPÒTESI CONTINUITAT FASE CERETANA**

DIRECCIÓ CIENTÍFICA DEL PROJECTE: Oriol Olesif

ARQUEÒLEGS DIRECTORS:  
Oriol Mercadal, Jordi Morera, Joan Oller

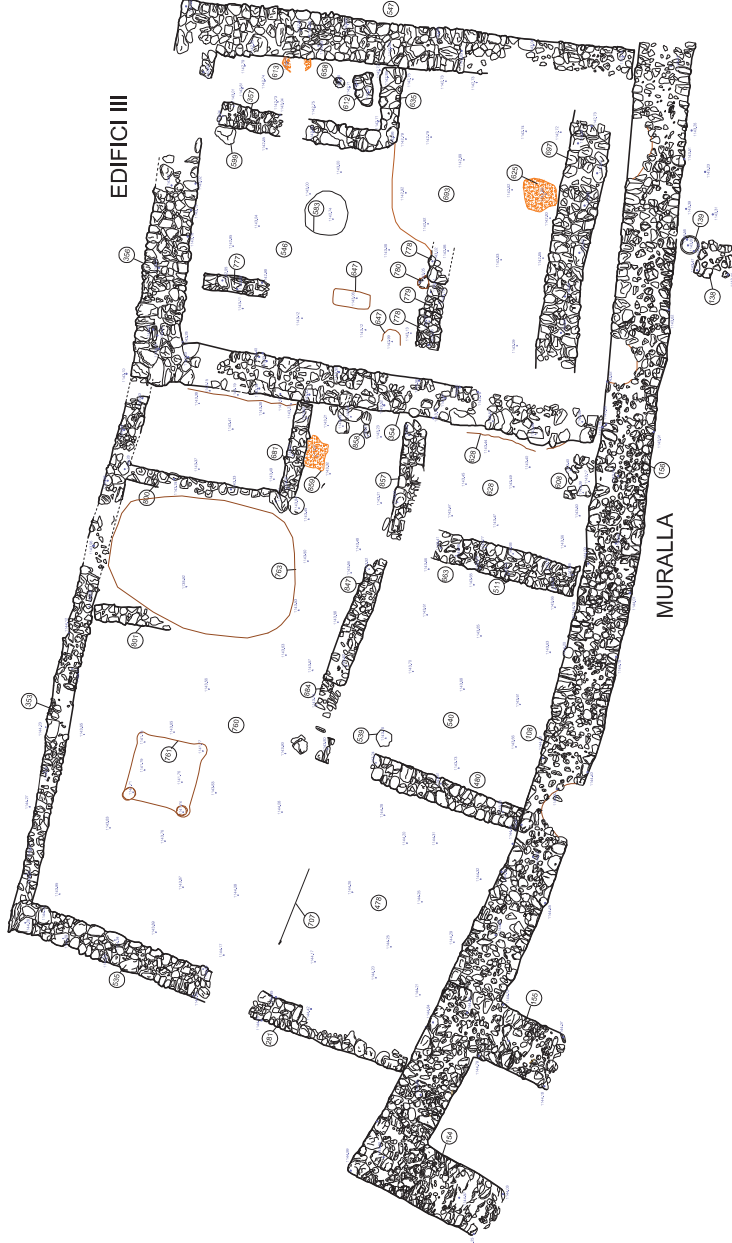
EXECUCIÓ: Arqueociència, Akhesa, Arqueolegs.cat, UAB

PROMOTOR: Ajuntament de Bolvir, UAB

PLANIMETRIA: Ajuntament Bolvir, UAB	escala 1:150 0 2m	MEMÒRIA pàg. 07
--	----------------------	--------------------



EDIFICI II



EL CASTELLOT: Intervencions 2011-2013  
Bolvir, Cerdanya

**PLANTA ZONA CENTRAL  
ESTRUCTURES DOCUMENTADES**

DIRECCIÓ CIENTÍFICA DEL PROJECTE: Oriol Olesif

ARQUEÒLEGS DIRECTORS:  
Oriol Mercadal, Jordi Morera, Joan Oller

EXECUCIÓ: Arqueociència, Akhesa, Arqueòlegs.cat, UAB

PROMOTOR: Ajuntament de Bolvir, UAB







PLANIMETRIA: escala 1:150  
Ajuntament Bolvir, UAB

escala	1:150
0	2m
MEMÒRIA	08



EDIFICI II



-  MURS DOCUMENTATS
-  HIPÒTESI DE CONTINUITAT DELS MURS DOCUMENTATS
-  RETALLS EN EL SUBSÒL
-  ZONES CENDROSES
-  FOGARS
-  FORATS DE PAL

EL CASTELLOT: Intervencions 2011-2013  
Bolvir, Cerdanya

**PLANTA ZONA CENTRAL  
ESTRUCTURES FASE REPUBLICANA HIPÒTESI**

DIRECCIÓ CIENTÍFICA DEL PROJECTE: Oriol Olesif

ARQUEÒLEGS DIRECTORS:  
Oriol Mercadal, Jordi Morera, Joan Oller

EXECUCIÓ: Arqueolàndia, Akhesa, Arqueollegs.cat, UAB

PROMOTOR: Ajuntament de Bolvir, UAB

PLANIMETRIA: escala 1:150  
Ajuntament Bolvir, UAB

escala	1:150
0	2m
MEMÒRIA	09





EL CASTELLOT: Intervencions 2011-2013  
Bolvir, Cerdanya

**PLANTA ZONA CENTRAL  
ESTRUCTURES FASE MEDIEVAL**

DIRECCIÓ CIENTÍFICA DEL PROJECTE: Oriol Olesif

ARQUEÒLEGS DIRECTORS:  
Oriol Mercadal, Jordi Morera, Joan Oller

EXECUCIÓ: Arqueodància, Akhesa, Arqueòlegs.cat, UAB

PROMOTOR: Ajuntament de Bolvir, UAB

PLANIMETRIA: escala 1:150

Ajuntament Bolvir, UAB



MEMÒRIA  
10



 MURS DOCUMENTATS

 HIPÒTESI DE CONTINUITAT DELS MURS DOCUMENTATS

 ZONES CENDROSES

 FORATS DE PAL

EL CASTELLÓ: Intervencions 2011-2013  
Bolvir, Cerdanya

**PLANTA ZONA CENTRAL**  
**ESTRUCTURES FASE MEDIEVAL HIPÒTESI**

DIRECCIÓ CIENTÍFICA DEL PROJECTE: Oriol Olesif

ARQUEÒLEGS DIRECTORS:  
Oriol Mercadal, Jordi Morera, Joan Oller

EXECUCIÓ: Arqueociència, Akhesa, Arqueòlegs.cat, UAB

PROMOTOR: Ajuntament de Bolvir, UAB

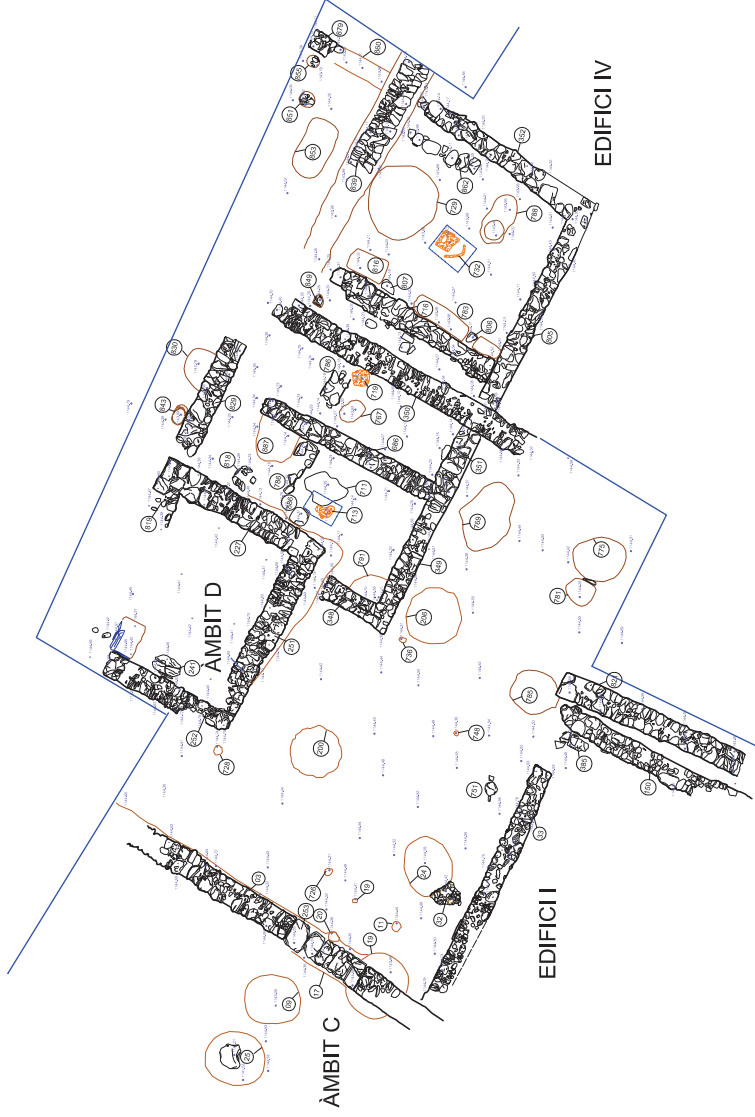
PLANIMETRIA: escala 1:150

Ajuntament Bolvir, UAB

MEMÒRIA

11





EL CASTELLOT: Intervencions 2011-2013  
Bolvir, Cerdanya

**PLANTA ZONA PONENT  
ESTRUCTURES DOCUMENTADES**

DIRECCIÓ CIENTÍFICA DEL PROJECTE: Oriol Olesif

ARQUEÒLEGS DIRECTORS:  
Oriol Mercadal, Jordi Morera, Joan Oller

EXECUCIÓ: Arqueodància, Akhesa, Arqueòlegs.cat, UAB

PROMOTOR: Ajuntament de Bolvir, UAB

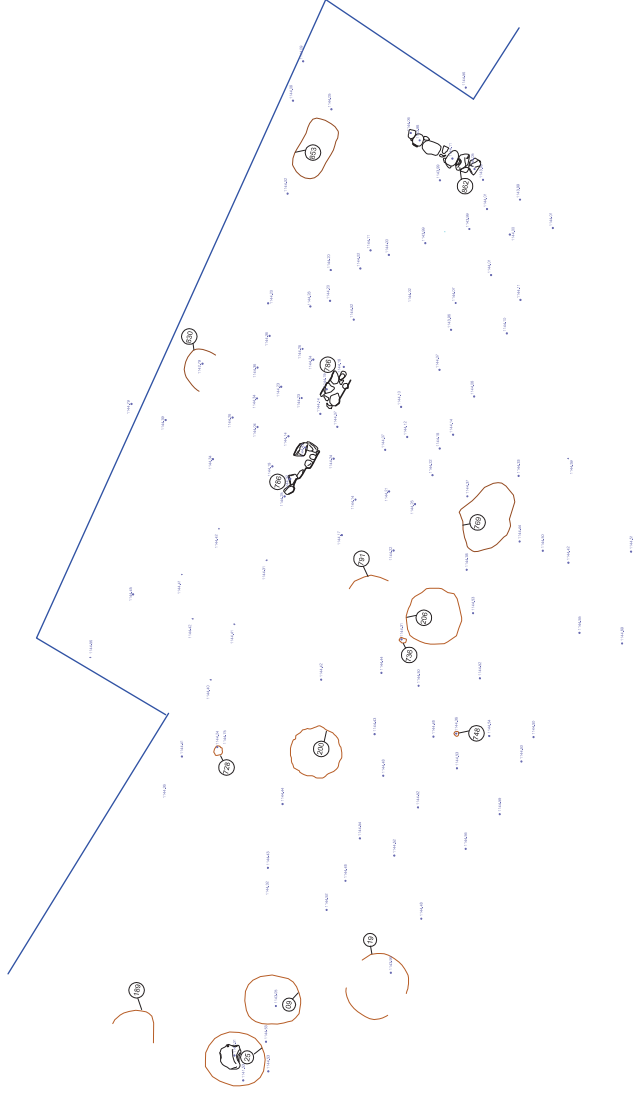
PLANIMETRIA: Akhesa SL, UAB

escala 1:150



MEMÒRIA

13



EL CASTELLÓT: Intervencions 2011-2013  
Bolvir, Cerdanya

**PLANTA ZONA PONENT  
ESTRUCTURES FASE CERETANA**

DIRECCIÓ CIENTÍFICA DEL PROJECTE: Oriol Olesif

ARQUEÒLEGS DIRECTORS:

Oriol Mercadal, Jordi Morera, Joan Oller

EXECUCIÓ: Arqueociència, Akhesa, Arqueòlegs.cat, UAB

PROMOTOR: Ajuntament de Bolvir, UAB

PLANIMETRIA: escala 1:150

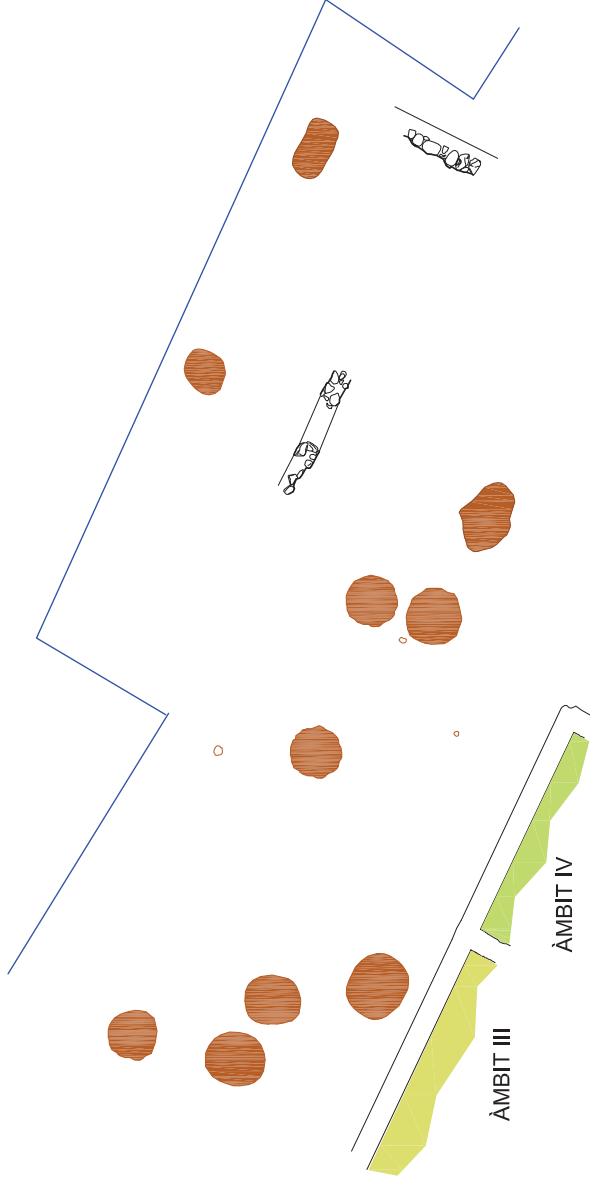



Ajuntament Bolvir, UAB

MEMÒRIA


13





 MURS DOCUMENTATS

 HIPÒTESI DE CONTINUÏTAT DELS MURS DOCUMENTATS

 RETALLS EN EL SUBSÒL

 FORATS DE PAL

EL CASTELLOT: Intervencions 2011-2013  
Bolvir, Cerdanya

**PLANTA ZONA PONENT**  
**HIPÒTESI CONTINUÏTAT FASE CERETANA**

DIRECCIÓ CIENTÍFICA DEL PROJECTE: Oriol Olesif

ARQUEÒLEGS DIRECTORS:  
Oriol Mercadal, Jordi Morera, Joan Oller

EXECUCIÓ: Arqueociència, Akhesa, Arqueòlegs.cat, UAB

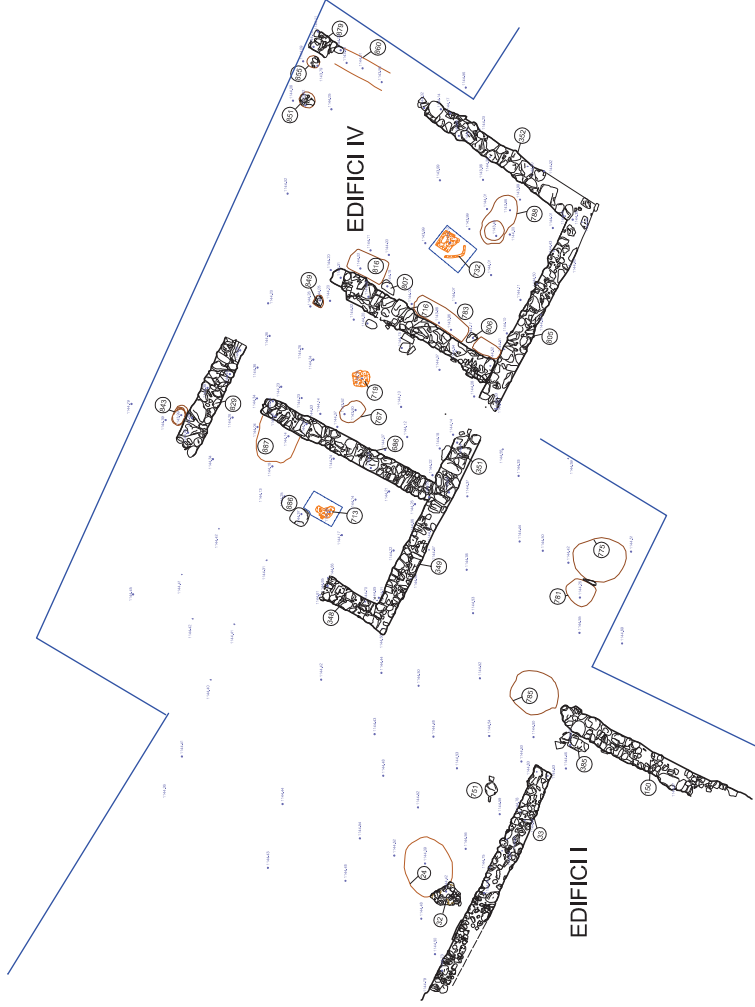
PROMOTOR: Ajuntament de Bolvir, UAB

PLANIMETRIA: escala 1:150

Ajuntament Bolvir, UAB

MEMÒRIA

14



EL CASTELLOT: Intervencions 2011-2013  
Bolvir, Cerdanya

**PLANTA ZONA PONENT  
ESTRUCTURES FASE REPUBLICANA**

DIRECCIÓ CIENTÍFICA DEL PROJECTE: Oriol Olesif

ARQUEÒLEGS DIRECTORS:

Oriol Mercadal, Jordi Morera, Joan Oller

EXECUCIÓ: Arqueociència, Akhesa, Arqueòlegs.cat, UAB

PROMOTOR: Ajuntament de Bolvir, UAB

PLANIMETRIA:

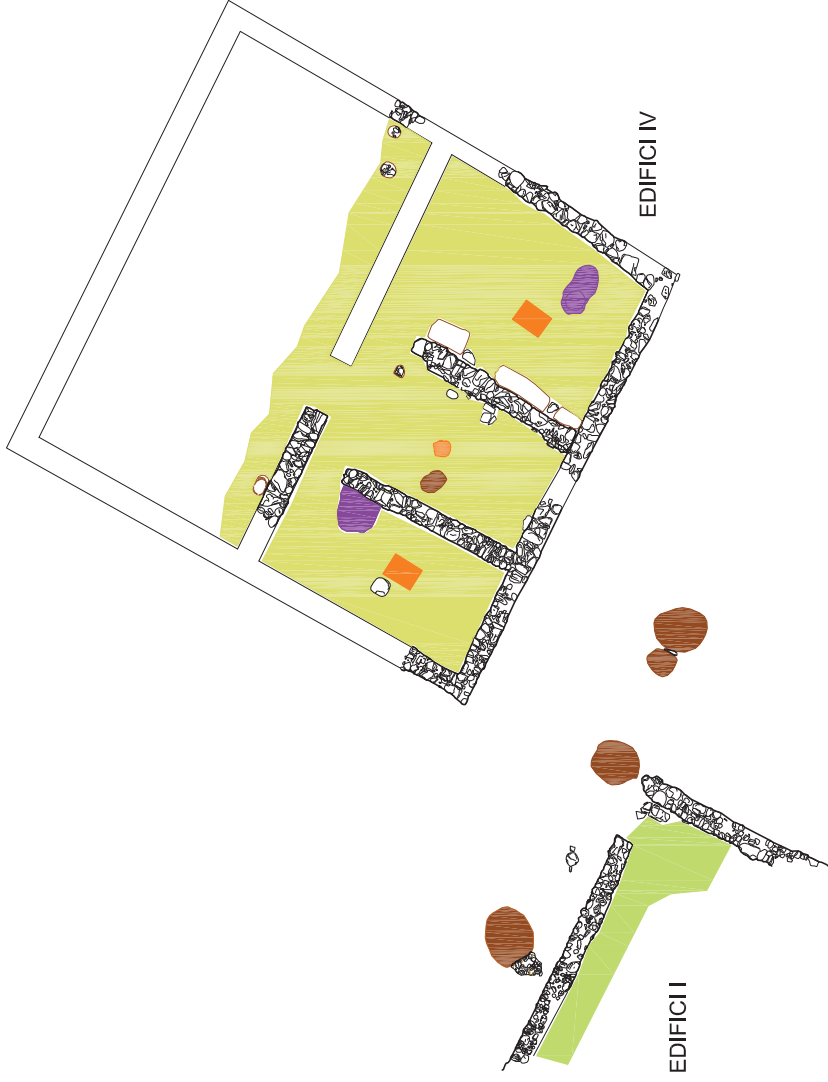
Ajuntament Bolvir, UAB


escala 1:150



MEMÒRIA

15



 MURS DOCUMENTATS

 HIPÒTESI DE CONTINUITAT DELS MURS DOCUMENTATS

 SITGES I DIPOÏTS

 CUBETES-FORNETS

 FOGARS

 FORATS DE PAL

EL CASTELLÓT: Intervencions 2011-2013  
Bolvir, Cerdanya

**PLANTA ZONA PONENT**  
**HIPÒTESI CONTINUITAT FASE REPUBLICANA**

DIRECCIÓ CIENTÍFICA DEL PROJECTE: Oriol Olesif

ARQUEÒLEGS DIRECTORS:

Oriol Mercadal, Jordi Morera, Joan Oller

EXECUCIÓ: Arqueociència, Akhesa, Arqueòlegs.cat, UAB

PROMOTOR: Ajuntament de Bolvir, UAB

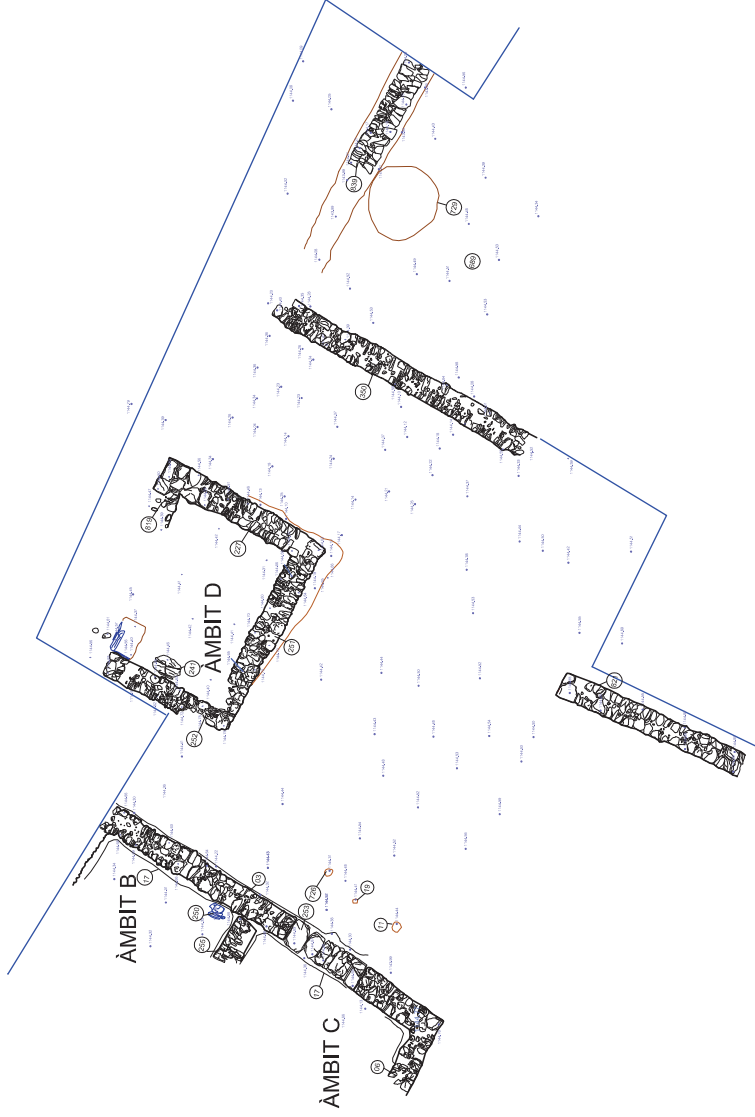
PLANIMETRIA:

escala 1:150



MEMÒRIA

16



EL CASTELLOT: Intervencions 2011-2013  
Bolvir, Cerdanya

**PLANTA ZONA PONENT  
ESTRUCTURES DOCUMENTADES**

DIRECCIÓ CIENTÍFICA DEL PROJECTE: Oriol Olesif

ARQUEÒLEGS DIRECTORS:

Oriol Mercadal, Jordi Morera, Joan Oller

EXECUCIÓ: Arqueociència, Akhesa, Arqueòlegs.cat, UAB

PROMOTOR: Ajuntament de Bolvir, UAB

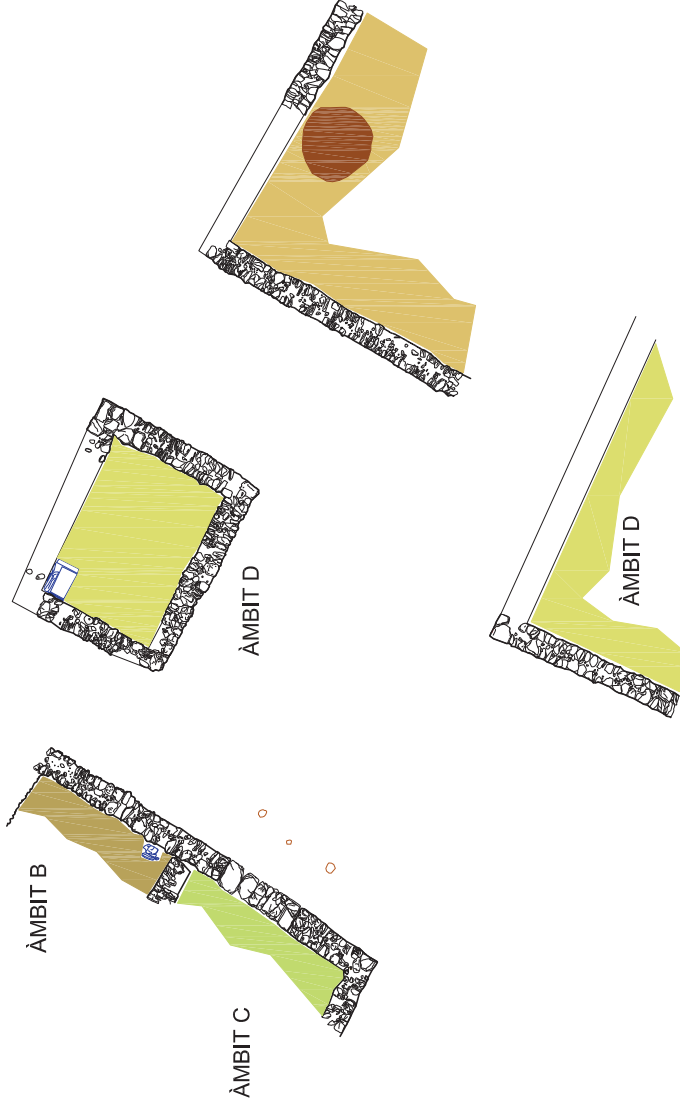
PLANIMETRIA: escala 1:150

Ajuntament Bolvir, UAB

MEMÒRIA

17





MURS DOCUMENTATS

HIPÒTESI DE CONTINUITAT DELS MURS DOCUMENTATS

- ZONES CENDROSES
- FORATS DE PAL
- SITGES

EL CASTELLÓT: Intervencions 2011-2013  
Bolvir, Cerdanya

**PLANTA ZONA PONENT**  
**HIPÒTESI CONTINUITAT FASE MEDIEVAL**

DIRECCIÓ CIENTÍFICA DEL PROJECTE: Oriol Olesif

ARQUEÒLEGS DIRECTORS:  
Oriol Mercadal, Jordi Morera, Joan Oller

EXECUCIÓ: Arqueociència, Akhesa, Arqueòlegs.cat, UAB

PROMOTOR: Ajuntament de Bolvir, UAB

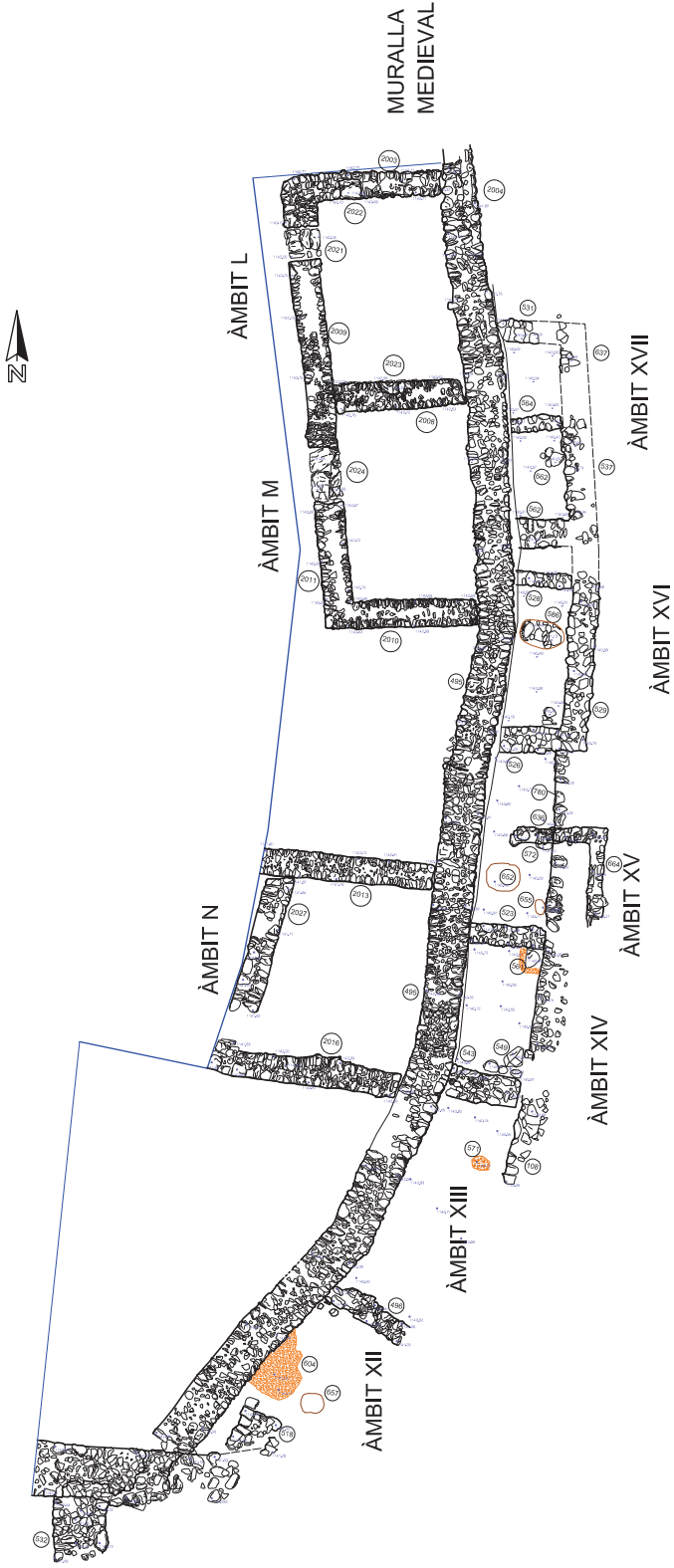
PLANIMETRIA: escala 1:150

Ajuntament Bolvir, UAB



MEMÒRIA

17



EL CASTELLOT: Intervencions 2011-2013  
Bolvir, Cerdanya

**PLANTA ZONA LLEVANT  
ESTRUCTURES DOCUMENTADES**

DIRECCIÓ CIENTÍFICA DEL PROJECTE: Oriol Olesif

ARQUEÒLEGS DIRECTORS:

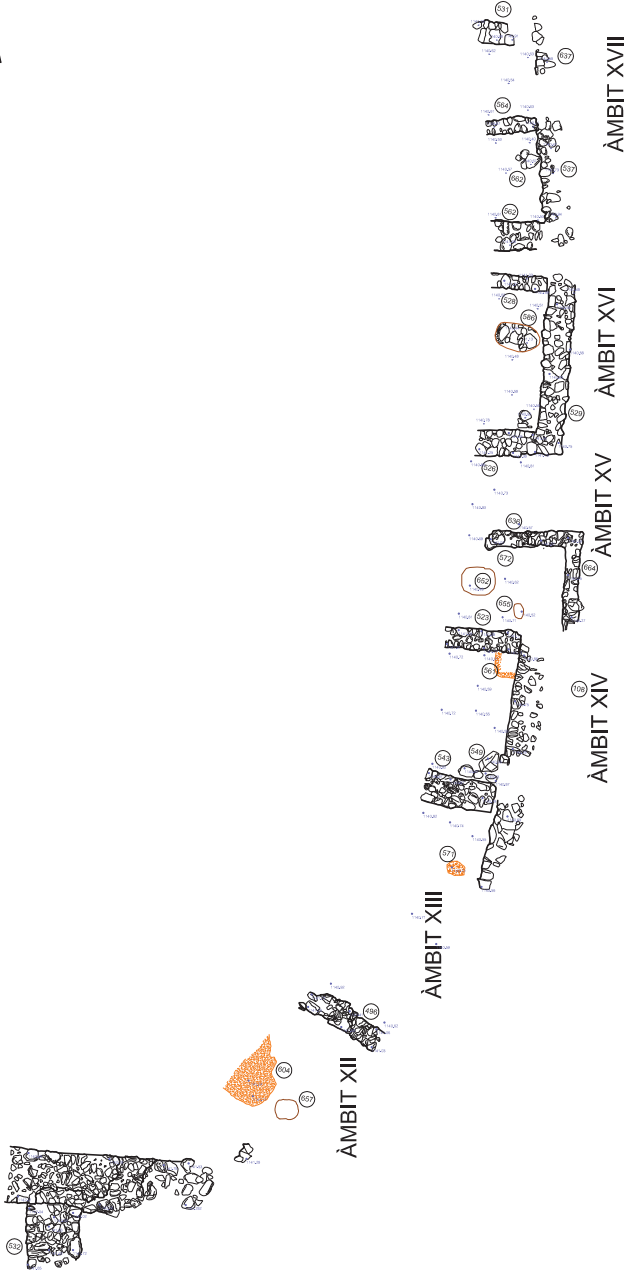
Oriol Mercadal, Jordi Morera, Joan Oller

EXECUCIÓ: Arqueociència, Akhesa, Arqueollegs.cat, UAB

PROMOTOR: Ajuntament de Bolvir, UAB

PLANIMETRIA: escala 1:150  
Ajuntament Bolvir, UAB

MEMÒRIA  
19



EL CASTELLOT: Intervencions 2011-2013  
Bolvir, Cerdanya

**PLANTA ZONA LLEVANT  
ESTRUCTURES FASE CERETANA**

DIRECCIÓ CIENTÍFICA DEL PROJECTE: Oriol Olesif

ARQUEÒLEGS DIRECTORS:  
Oriol Mercadal, Jordi Morera, Joan Oller

EXECUCIÓ: Arqueociència, Akhesa, Arqueollegs.cat, UAB

PROMOTOR: Ajuntament de Bolvir, UAB  
Abril 2014

PLANIMETRIA: Ajuntament Bolvir, UAB	escala 1:150 0 10 20m	MEMÒRIA pàg. 20
--	--------------------------	--------------------

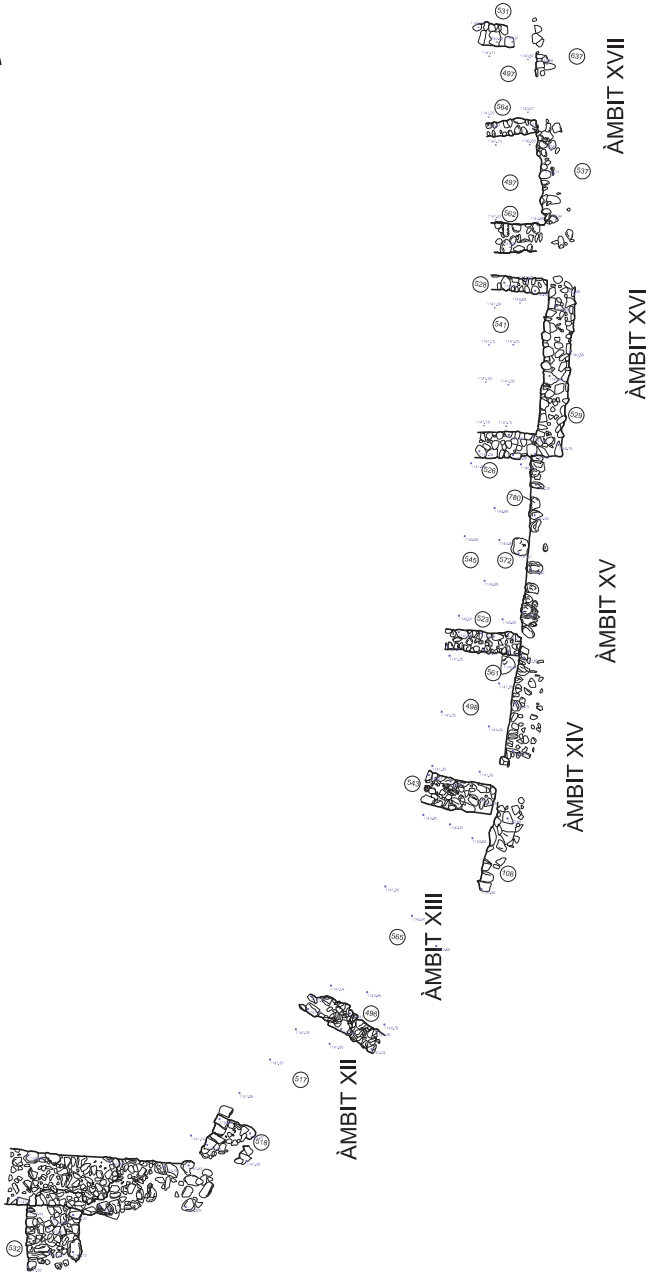


ENTRADA

- MURS DOCUMENTATS
- HIPÒTESI DE CONTINUÏTAT DELS MURS DOCUMENTATS
- RETALLS EN EL SUBSÒL
- LLARS DE FOC
- DIPÒSITS RITUALS
- FORATS DE PAL - BLOCS DE PEDRA

EL CASTELLOT: Intervencions 2011-2013 Bolvir, Cerdanya	
<b>PLANTA ZONA LLEVANT</b> <b>HIPÒTESI CONTINUÏTAT FASE CERETANA</b>	
DIRECCIÓ CIENTÍFICA DEL PROJECTE: Oriol Olesif	
ARQUEÒLEGS DIRECTORS: Oriol Mercadal, Jordi Morera, Joan Oller	
EXECUCIÓ: Arqueociència, Akhesa, Arqueollegs.cat, UAB	
PROMOTOR: Ajuntament de Bolvir, UAB	
PLANIMETRIA: Ajuntament Bolvir, UAB	escala 1:150  MEMÒRIA 21





EL CASTELLOT: Intervencions 2011-2013  
Bolvir, Cerdanya

**PLANTA ZONA LLEVANT  
ESTRUCTURES FASE REPUBLICANA**

DIRECCIÓ CIENTÍFICA DEL PROJECTE: Oriol Olesif

ARQUEÒLEGS DIRECTORS:  
Oriol Mercadal, Jordi Morera, Joan Oller

EXECUCIÓ: Arqueociència, Akhesa, Arqueollegs.cat, UAB

PROMOTOR: Ajuntament de Bolvir, UAB

PLANIMETRIA: escala 1:150

Ajuntament Bolvir, UAB



MEMÒRIA  
pàg. 22



 MURS DOCUMENTATS

 HIPÒTESI DE CONTINUITAT DELS MURS DOCUMENTATS

 FORATS DE PAL - BLOCS DE PEDRA

EL CASTELLOT: Intervencions 2011-2013  
Bolvir, Cerdanya

**PLANTA ZONA LLEVANT**  
**HIPÒTESI CONTINUITAT FASE REPUBLICANA**

DIRECCIÓ CIENTÍFICA DEL PROJECTE: Oriol Olesif

ARQUEÒLEGS DIRECTORS:

Oriol Mercadal, Jordi Morera, Joan Oller

EXECUCIÓ: Arqueociència, Akhesa, Arqueollegs.cat, UAB

PROMOTOR: Ajuntament de Bolvir, UAB

PLANIMETRIA:

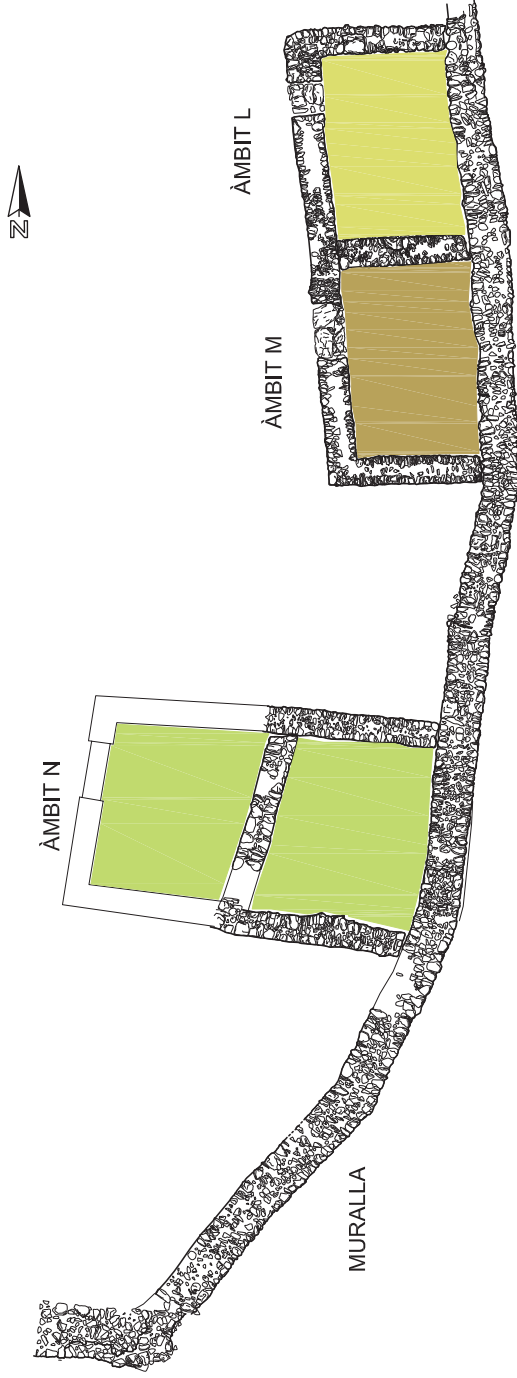
Ajuntament Bolvir, UAB




escala 1:150


MEMÒRIA

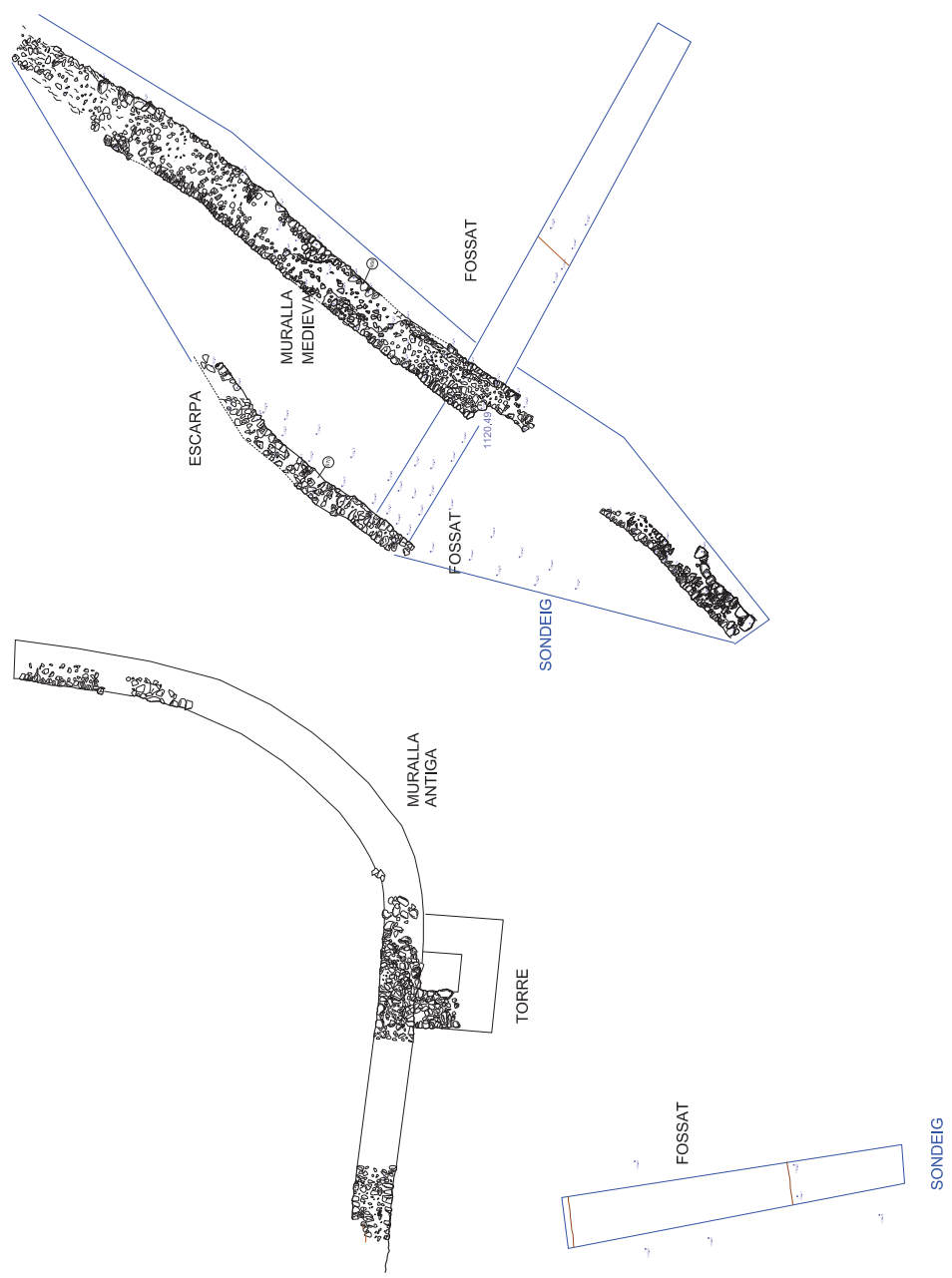
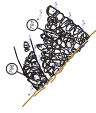
23





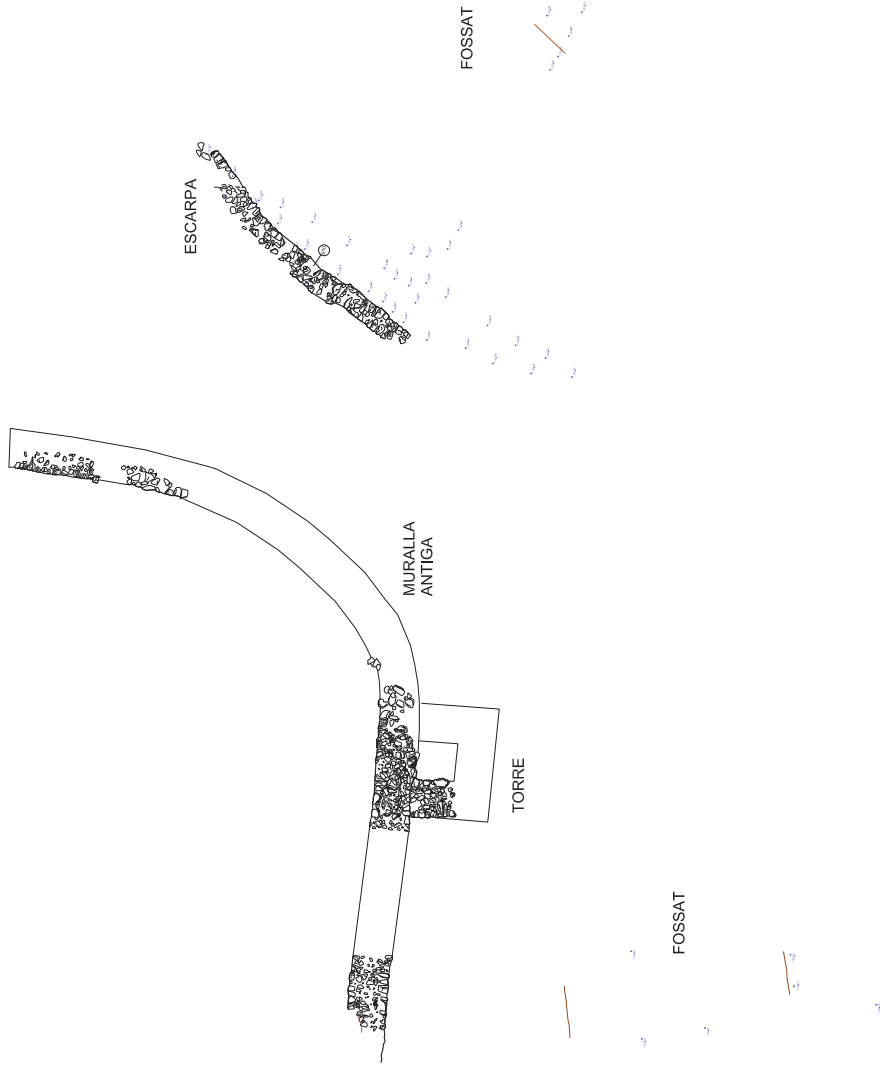
-  MURS DOCUMENTATS
-  HIPÒTESI DE CONTINUÏTAT DELS MURS DOCUMENTATS
-  FORATS DE PAL - BLOCS DE PEDRA

EL CASTELLÓT: Intervencions 2011-2013 Bolvir, Cerdanya	
<b>PLANTA ZONA LLEVANT</b> <b>HIPÒTESI CONTINUÏTAT FASE MEDIEVAL</b>	
DIRECCIÓ CIENTÍFICA DEL PROJECTE: Oriol Olesif	
ARQUEÒLEGS DIRECTORS: Oriol Mercadal, Jordi Morera, Joan Oller	
EXECUCIÓ: Arqueociència, Akhesa, Arqueollegs.cat, UAB	
PROMOTOR: Ajuntament de Bolvir, UAB	
PLANIMETRIA: Ajuntament Bolvir, UAB	escala 1:150  MEMÒRIA 25



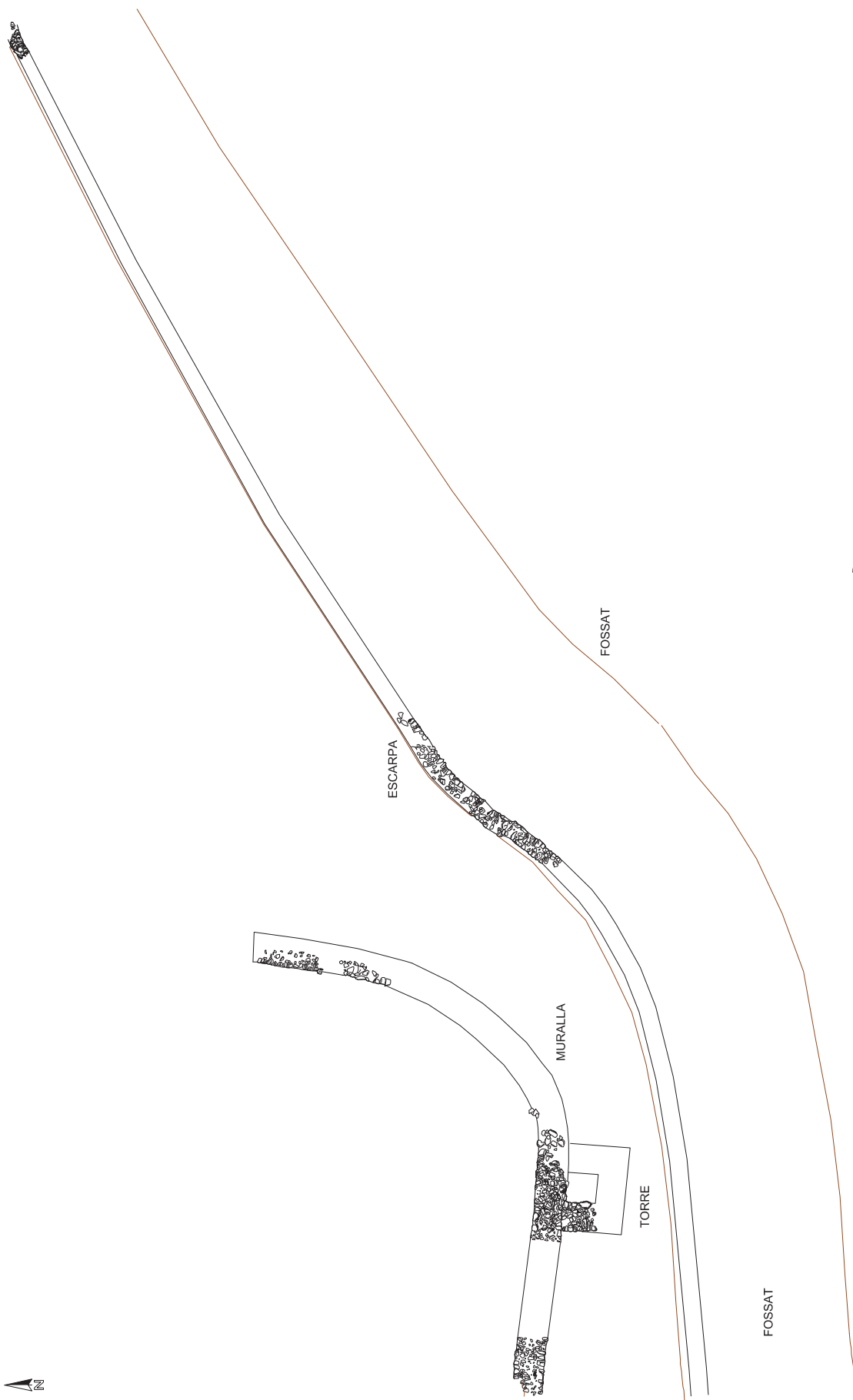
- MURS DOCUMENTATS
- HIPÒTESI DE CONTINUTAT DELS MURS DOCUMENTATS

EL CASTELLOT, intervencions 2011-2013	
Behir, Cerdanya	
<b>PLANTA, ESCANADA, LEVANT</b>	
<b>ESTRUCTURES DOCUMENTADES</b>	
DIRECCIÓ GENTÍFICA DEL PROJECTE: Oriol Ollé	
ARQUEÒLEGS DIRECTORS: Oriol Mercadal, Jordi Morea, Joan Oller	
EXECUCIÓ: Arqueolab, Ahrusa, Arqueolabscat, UAB	
PROMOTOR: Ajuntament de Behir, UAB	Abril 2014
PLANIMETRIA:	escala 1:150 MEMÒRIA
Ajuntament Behir, UAB	26



EL CASTELLOT, intervencions 2011-2013	
Bèrris, Cerdanya	
<b>PLANTA, ESCANADA LLEVANT</b>	
<b>ESTRUCTURES FASE ANTIGA</b>	
DIRECCIÓ GÈNÈRICA DEL PROJECTE: Oriol Ollé	
ARQUEÒLEGS DIRECTORS: Oriol Mercadal, Jordi Morea, Joan Oller	
EXECUCIÓ: Arqueològica, Ahnusa, Arqueològic.cat, UAB	
PROMOTOR:	Ajuntament de Bèrris, UAB
PLANNIÈTRIA:	escala 1:150   MEMÒRIA
Ajuntament Bèrris, UAB	h. 27





-  MURS DOCUMENTATS
-  HIPÒTESI DE CONTINUTAT DELS MURS DOCUMENTATS
-  FOSSAT

EL CASTELLOT, intervencions 2011-2013  
Bellví, Cerdanya

**PLANTA ESCARPA LLAVANT**  
**HIPÒTESI CONTINUTAT FASE ANTERA**

DIRECCIÓ GENTÍFICA DEL PROJECTE: Oriol Olibet

ARQUEÒLEGS DIRECTORS:  
Oriol Mercadal, Jordi Morena, Joan Oller

EXECUCIÓ: Arqueològica, Ahuesa, Arqueològiccat, UAB

PROMOTOR: Ajuntament de Bellví, UAB      Abril 2014

PLANIMETRIA: escala 1:150      MEMÒRIA  
Ajuntament Bellví, UAB      h.      28



MURALLA

MURALLA

MURS DOCUMENTATS

HIPOTESI DE CONTINUITAT DELS MURS DOCUMENTATS

EL CASTELLOT, intervencions 2011-2013  
Bellit, Cerdanya

PLANTA ESPANADA LLEVANT  
ESTRUCTURES FASE MEDIEVAL

DIRECCIÓ GENTÍFICA DEL PROJECTE: Oriol Ollé

ARQUEÒLEGS DIRECTORS:  
Oriol Mercadal, Jordi Morea, Joan Oller

EXECUCIÓ: Arqueològica, Ahnusa, Arqueològic.cat, UAB

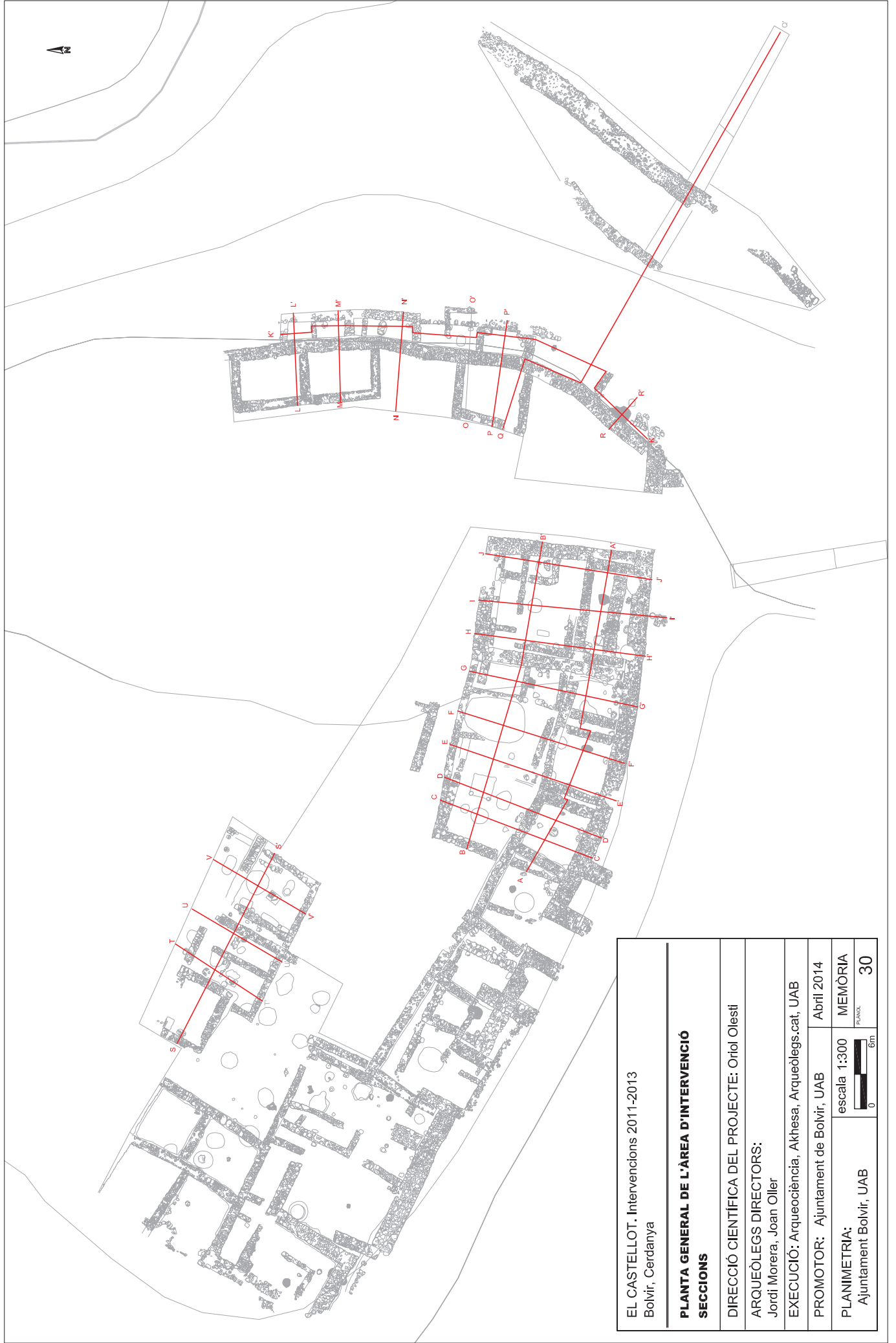
PROMOTOR: Ajuntament de Bellit, UAB

PLANIMETRIA: escala 1:150

MEMÒRIA

Ajuntament Bellit, UAB

29



EL CASTELLOT. Intervencions 2011-2013  
 Bolvir, Cerdanya

**PLANTA GENERAL DE L'ÀREA D'INTERVENCIÓ**  
**SECCIONS**

DIRECCIÓ CIENTÍFICA DEL PROJECTE: Oriol Olesiti

ARQUEÒLEGS DIRECTORS:  
 Jordi Morera, Joan Oller

EXECUCIÓ: Arqueociència, Akhesa, Arqueòlegs.cat, UAB

PROMOTOR: Ajuntament de Bolvir, UAB

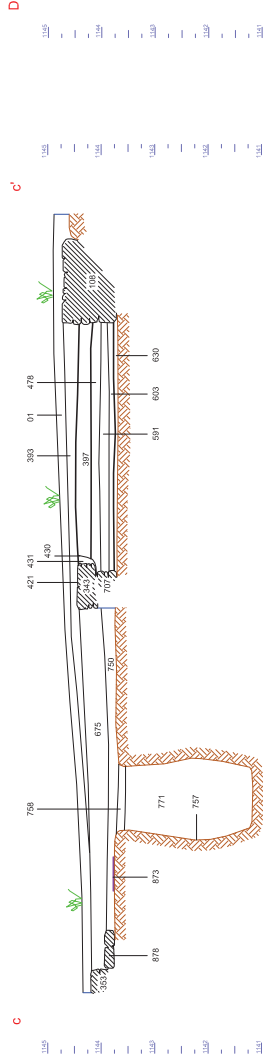
Abril 2014

PLANIMETRIA:  
 Ajuntament Bolvir, UAB

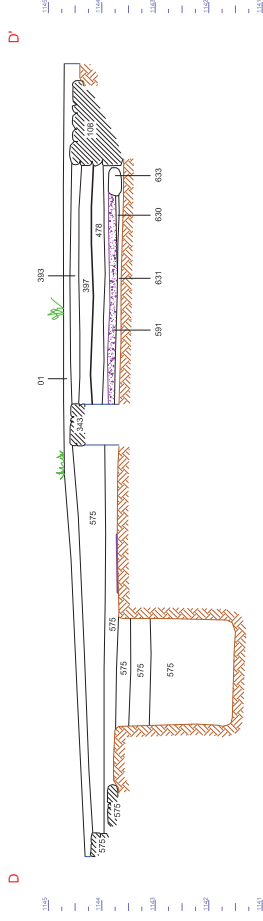


MEMÒRIA  
PLA.NOX. 30

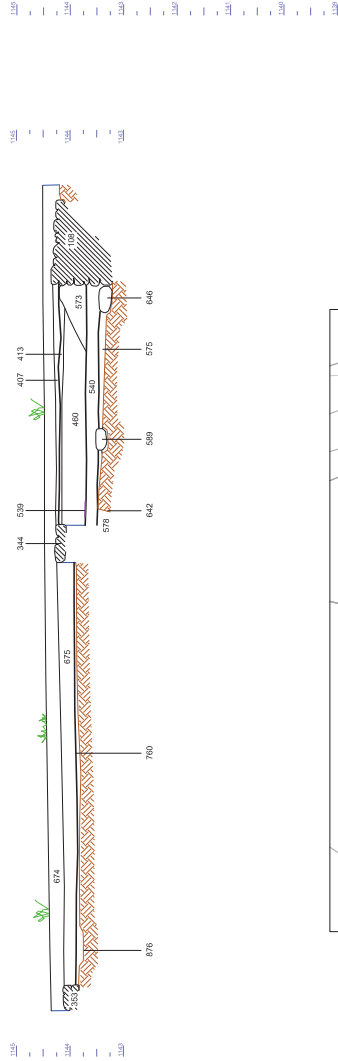




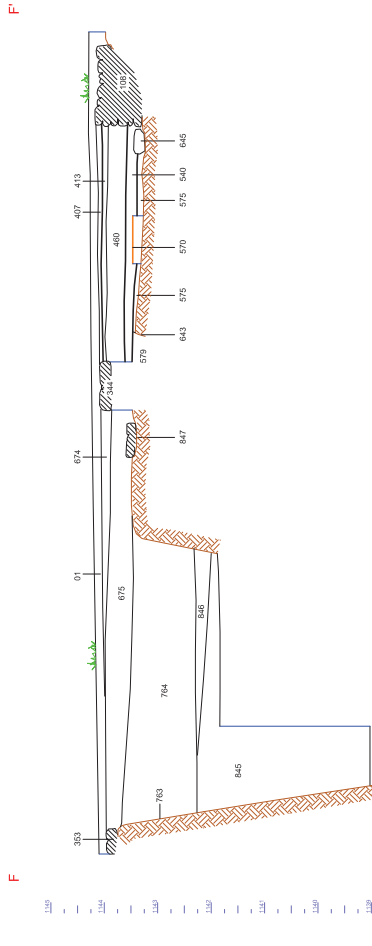
C



D



E



F



EL CASTELLOT, Intervencions 2011-2013  
Bolvir, Cerdanya

**SECCIONS ZONA CENTRAL**

**SECCIONS C-C', D-D', E-E', F-F'**

DIRECCIÓ CIENTÍFICA DEL PROJECTE: Oriol Olesti

ARQUEÒLEGS DIRECTORS:

Jordi Morera, Joan Oller

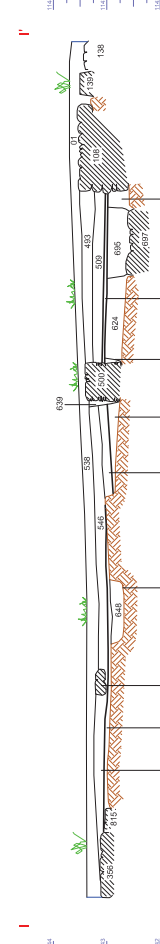
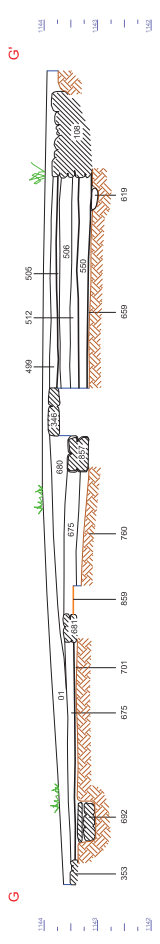
EXECUCIÓ: Arqueociència, Akhesa, Arqueolegs.cat, UAB

PROMOTOR: Ajuntament de Bolvir, UAB      Abril 2014

PLANIMETRIA:  
Ajuntament Bolvir, UAB

escala 1:100

MEMÒRIA  
PLANO 32



EL CASTELLOT, Intervencions 2011-2013  
Bolvir, Cerdanya

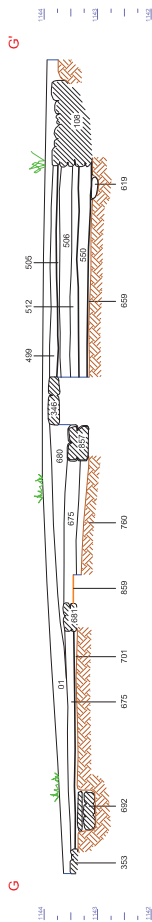
**SECCIONS ZONA CENTRAL**  
**SECCIONS G-G', H-H', I-I', J-J'**

DIRECCIÓ CIENTÍFICA DEL PROJECTE: Oriol Olesti  
ARQUEÒLEGS DIRECTORS:  
Jordi Morera, Joan Oller

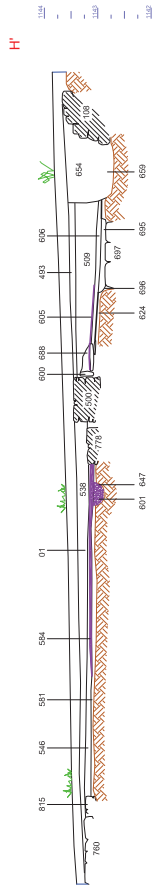
EXECUCIÓ: Arqueociència, Akhesa, Arqueolegs.cat, UAB

PROMOTOR: Ajuntament de Bolvir, UAB      Abril 2014

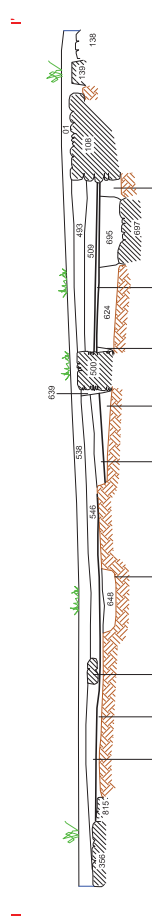
PLANIMETRIA: Ajuntament Bolvir, UAB	escala 1:100 0 2m	MEMÒRIA PLANO 33
--	----------------------	------------------------



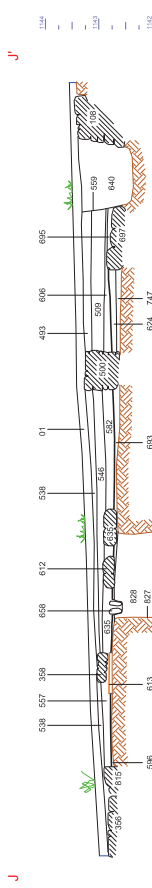
G



H



I



J



EL CASTELLOT, Intervencions 2011-2013  
Bolvir, Cerdanya

**SECCIONS ZONA CENTRAL**  
**SECCIONS G-G', H-H', I-I', J-J'**

DIRECCIÓ CIENTÍFICA DEL PROJECTE: Oriol Olesti  
ARQUEÒLEGS DIRECTORS:  
Jordi Morera, Joan Oller

EXECUCIÓ: Arqueociència, Akhesa, Arqueòlegs.cat, UAB

PROMOTOR: Ajuntament de Bolvir, UAB      Abril 2014

PLANIMETRIA:  
Ajuntament Bolvir, UAB

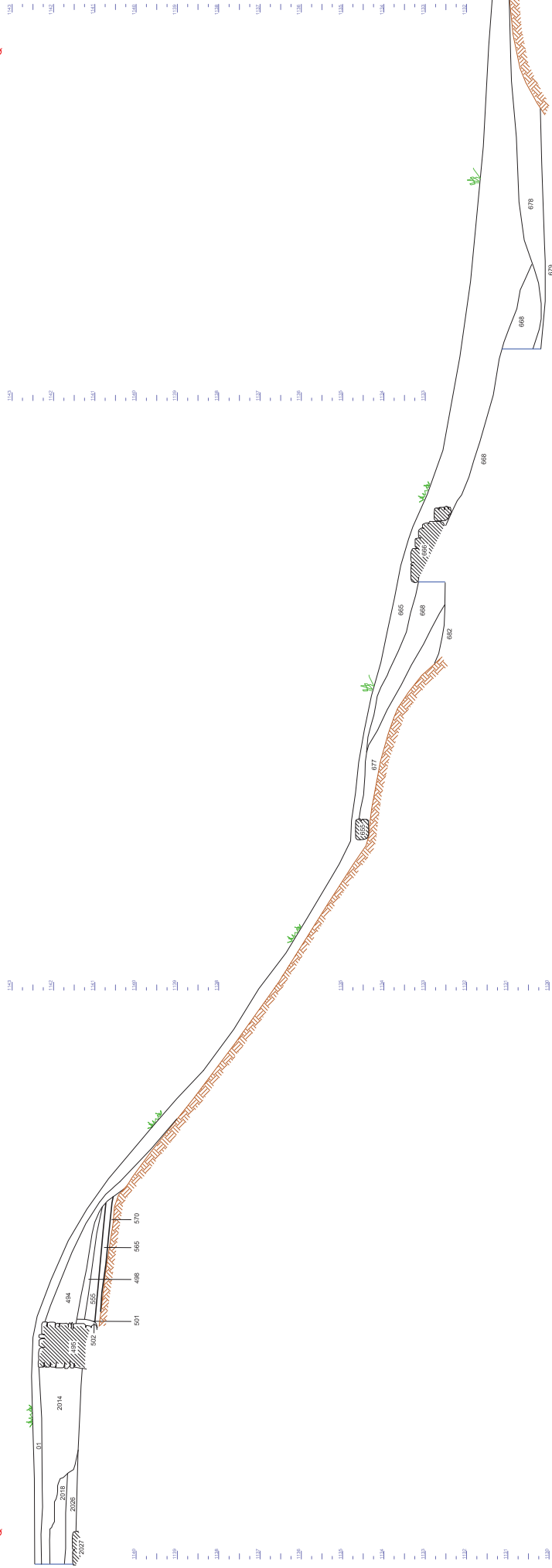
escala 1:100  
0 2m

MEMÒRIA

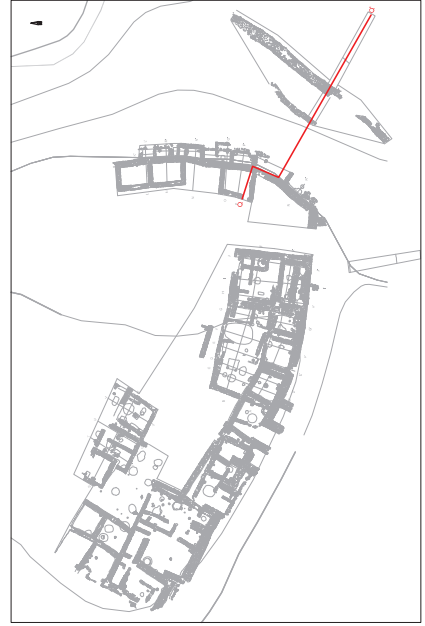
34



Q



Q'



EL CASTELLOT, Intervencions 2011-2013  
 Bolvir, Cerdanya

**SECCIONS ZONA LLEVANT**  
**SECCIONS Q-Q'**

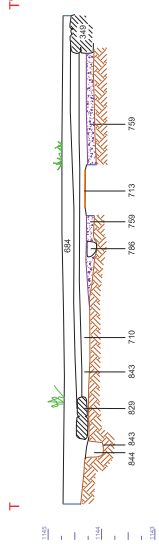
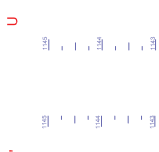
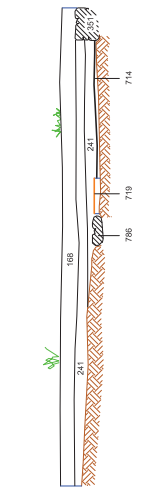
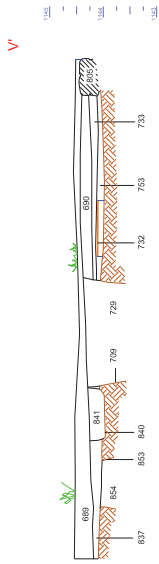
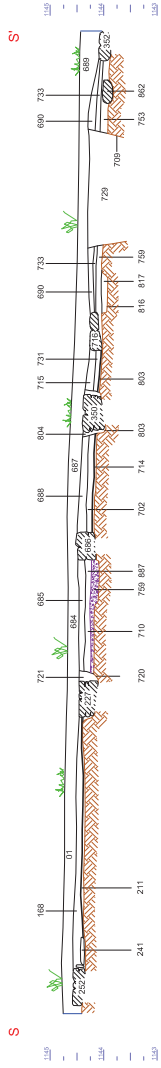
DIRECCIÓ CIENTÍFICA DEL PROJECTE: Oriol Olesti

ARQUEÒLEGS DIRECTORS:  
 Jordi Morera, Joan Oller

EXECUCIÓ: Arqueociència, Akhesa, Arqueòlegs.cat, UAB

PROMOTOR: Ajuntament de Bolvir, UAB      Abril 2014

PLANIMETRIA: Ajuntament Bolvir, UAB	escala 1:100	MEMÒRIA	35
	0 2m		



EL CASTELLOT, Intervencions 2011-2013  
Bolvir, Cerdanya

**SECCIONS ZONA PONENT**  
**SECCIONS S-S', T-T', U-U', V-V'**

DIRECCIÓ CIENTÍFICA DEL PROJECTE: Oriol Olesti

ARQUEÒLEGS DIRECTORS:  
Jordi Morera, Joan Oller

EXECUCIÓ: Arqueociència, Akhesa, Arqueòlegs.cat, UAB

PROMOTOR: Ajuntament de Bolvir, UAB

PLANIMETRIA: Ajuntament Bolvir, UAB

escala 1:100

MEMÒRIA  
PLANO 36

Abril 2014



EL CASTELLÓT. Intervencions 2011-2013  
Bolvir, Cerdanya

**PLANTA GENERAL DE L'ÀREA D'INTERVENCIÓ**  
**ESTRUCTURES FASE CERETANA**

DIRECCIÓ CIENTÍFICA DEL PROJECTE: Oriol Olesi

ARQUEÒLEGS DIRECTORS:  
Jordi Morera, Joan Oller

EXECUCIÓ: Arqueociència, Akhesa, Arqueòlegs.cat, UAB

PROMOTOR: Ajuntament de Bolvir, UAB

PLANIMÈTRIA:  
Ajuntament Bolvir, UAB

escala 1:300



MEMÒRIA

38

FOSSAT

ESCARPA

MURALLA ANTIGA



EL CASTELLOT. Intervencions 2011-2013 Bolvir, Cerdeña		
<b>PLANTA GENERAL DE L'ÀREA D'INTERVENCIÓ</b> <b>HIPÒTESI FASE CERETANA</b>		
DIRECCIÓ CIENTÍFICA DEL PROJECTE: Oriol Oiesti		
ARQUEÒLEGS DIRECTORS: Jordi Morera, Joan Oller		
EXECUCIÓ: Arqueociència, Akhesa, Arqueòlegs.cat, UAB		
PROMOTOR: Ajuntament de Bolvir. UAB	Abril 2014	
PLANIMÈTRIA: Ajuntament Bolvir, UAB	escala 1:300	MEMÒRIA
	0 6m	39

- PARTS DOCUMENTARIS
- HIPOTESI DE COHIBITAT D'ELS MURS DOCUMENTARIS
- STIGES
- ZONES CANGIADORES
- FOSSATS DE PAU
- DIRIGENTS HERITALS



EL CASTELLOT. Intervencions 2011-2013  
Bolvir, Cerdanya

**PLANTA GENERAL DE L'ÀREA D'INTERVENCIÓ**  
**ESTRUCTURES FASE REPUBLICANA**

DIRECCIÓ CIENTÍFICA DEL PROJECTE: Oriol Oiesti

ARQUEÒLEGS DIRECTORS:  
Jordi Morera, Joan Oller

EXECUCIÓ: Arqueociència, Akhesa, Arqueòlegs.cat, UAB

PROMOTOR: Ajuntament de Bolvir, UAB

PLANIMÈTRIA:  
Ajuntament Bolvir, UAB

escala 1:300



MEMÒRIA

40

- MURS DOCUMENTATS
- HÍPOTESIS DE CONTINÛTAT DELS MURS DOCUMENTATS
- SITGES I POZOS
- CHERTES/COINETS
- POZOS
- FOSATS DE PAL

FOSSAT

AMBIT XII

AMBIT XIII

AMBIT XIV

AMBIT XV

AMBIT XVI

AMBIT XVII

ESCARPA

FOSSAT



EL CASTELLÓT. Intervencions 2011-2013  
Bolvir, Cerdanya

**PLANTA GENERAL DE L'ÀREA D'INTERVENCIÓ**  
**HIPÒTESI FASE REPUBLICANA**

DIRECCIÓ CIENTÍFICA DEL PROJECTE: Oriol Oiesti

ARQUEÒLEGS DIRECTORS:  
Jordi Morera, Joan Oller

EXECUCIÓ: Arqueociència, Akhesa, Arqueòlegs.cat, UAB

PROMOTOR: Ajuntament de Bolvir, UAB

PLANIMÈTRIA: MEMÒRIA

Ajuntament Bolvir, UAB

escala 1:300  
0 6m

PLANO: 41

- MURS DOCUMENTATS
- HIPÒTESI DE CONTINUAT I DELS MURS DOCUMENTATS
- SINGLS TÍPOCETS
- CIBETES/COINETS
- FOSARS
- FOSARS DE PAL



EL CASTELLOT. Intervencions 2011-2013  
Bolvir, Cerdanya

**PLANTA GENERAL DE L'ÀREA D'INTERVENCIÓ**  
**ESTRUCTURES FASE MEDIEVAL**

DIRECCIÓ CIENTÍFICA DEL PROJECTE: Oriol Oiesti

ARQUEÒLEGS DIRECTORS:  
Jordi Morera, Joan Oller

EXECUCIÓ: Arqueociència, Akhesa, Arqueòlegs.cat, UAB

PROMOTOR: Ajuntament de Bolvir, UAB

PLANIMÈTRIA: Ajuntament Bolvir, UAB	escala 1:300	MEMÒRIA
	 0 6m	42





<b>EL CASTELLOT. Intervencions 2011-2013</b> Bolvir, Cerdanya	
<b>PLANTA GENERAL DE L'ÀREA D'INTERVENCIÓ</b> <b>HIPÒTESI FASE MEDIEVAL</b>	
DIRECCIÓ CIENTÍFICA DEL PROJECTE: Oriol Olesti	
ARQUEÒLEGS DIRECTORS: Jordi Morera, Joan Oller	
EXECUCIÓ: Arqueociència, Akhesa, Arqueòlegs.cat, UAB	
PROMOTOR: Ajuntament de Bolvir, UAB	Abril 2014
PLANIMETRIA: Ajuntament Bolvir, UAB	escala 1:300 0 6m MEMÒRIA <small>PLA.NOL.</small> 43