

MOLETA DEL REMEI

(Alcanar, Montsià)

Campaña 11/1995. Memoria.

**Francisco Gracia Alonso
Gloria Munilla Cabrilana**

POBLADO LA MOLETA DEL REMEI.

INTERVENCION 11/1995.

1.FICHA TECNICA:

NOMBRE ACTUAL : La Moleta del Remei.
PROVINCIA/REGION: Tarragona/Quinta A. 5B.21.1.
COMARCA: Montsià.
MUNICIPIO:Alcanar.
HOJA 1/50.000: 547 (Alcanar). D.P. 31TBE872929.
TIPO DE YACIMIENTO: Oppidum fortificado ibérico.
FILIACION CRONOLOGICA: Hierro I.- Ibérico.

2.UBICACION GEOGRAFICA:

LATITUD: 0° 28' 49'' N.
LONGITUD: 40° 33' 34'' E.
ALTITUD ABSOLUTA: 208 mts./ s.n.m.
ALTITUD RELATIVA: 40-100 mts. s.entorno.
DISTANCIA DE LA COSTA: 3700 mts.
DOMINIO VISUAL: Llanura costera comprendida entre el Golfo de Los Alfaques y la Sierra de Irta (Castellón).
TIPO DE VEGETACION: Monte bajo mediterráneo. Olivar disperso.
Estructura de bancales aterrazados.

3.DESCRIPCION:

Poblado fortificado en altura situado en el término municipal de Alcanar. Su topónimo deriva del término Mola-Muela, característico de las zonas del Bajo Aragón y Ebro y de la proximidad con la Ermita de la Mare de Déu del Remei, patrona de la localidad.

Su posición se inscribe en las últimas estribaciones del Macizo del Montsià, controlando tanto la zona costera sur de la desembocadura del Ebro como las rutas de tránsito hacia el Bajo Aragón-Matarranya siguiendo el eje del río La Sènia. Geológicamente el terreno pertenece al Cretácico Inferior, período Barremiense, caracterizado por una composición de roca calcárea mezclada con niveles de margocalcáreas y margas lumaquéllicas que, aún en la actualidad, se explotan en las zonas de Boquera y Racó d'en Riva, al norte del término municipal.

El poblado presenta una estructura pseudoovalada con dimensiones de 98 x 54 mts. en sus ejes mayores, disponiendo de una seriación cronoocupacional dividida en tres fases de ocupación principales cuya cronología abarca el arco cronológico comprendido entre finales del siglo VII a.c. y las postrimerías

del siglo II a.C.

El yacimiento está catalogado como Monumento Histórico - Artístico, siendo de propiedad pública.

4. OBJETIVOS DE TRABAJO PLANTEADOS:

El planteamiento de los trabajos de investigación en el yacimiento es consecuencia de la problemática enunciada en los informes y memorias correspondientes a las campañas anteriores.

1º Delimitación de la superficie de excavación para la campaña 11/1.995 en la zona Norte y Noreste del yacimiento, a fin de estudiar las estructuras existentes en el área de la muralla y acondicionar la zona de acceso para permitir la creación de un circuito de visita.

B/ Finalización de la excavación en la zona P.1/C.2., correspondiente al espacio público y red viaria del área Sur, prosiguiendo en dirección NE. el trabajo realizado durante las campañas 7/1.991 y 8/1.992.

C/ Prosecución de los trabajos en la zona central del poblado tras E.S.2.-H.20., a fin de delimitar en este punto la estructura urbanística.

D/ Elaboración de un programa/proyecto de acondicionamiento y restauración del yacimiento, puesto que se desea finalizar la intervención programada amplia sobre el mismo en 1.995.

5. DESCRIPCION DE LA INTERVENCION REALIZADA.

5.1. Duración y miembros del equipo.

La campaña de excavación 11/1995 en el poblado fortificado de La Moleta del Remei (Alcanar, Montsià) se ha desarrollado, de forma ininterrumpida, bajo la dirección de la Universidad de Barcelona, entre los días 3 de septiembre y 17 de noviembre, en dos fases:

- Fase A) Del 3-IX al 25-IX. Intervención programada con la participación de miembros de la Universidad de Barcelona y de personal contratado por el Ayuntamiento de Alcanar con el apoyo del programa B5 de los fondos FEDER de la Unión Europea. La campaña ha sido llevada a cabo bajo la dirección del Dr. F.Gracia y Dra. G.Munilla y la coordinación de Rosa Mª Playà, Elena García y Sandra Vicent.

- Fase B) Del 26-IX al 17-XI. Prosecución de la intervención programada con la participación del personal contratado por el Ayuntamiento de Alcanar en los términos expuestos. Dirigida por Drs. F.Gracia y G.Munilla, y coordinada por Elena García y Sandra Vicent.

En la realización de la intervención se ha contado con la colaboración del SS.TT. del Departament de Cultura de la Generalitat de Catalunya en Tortosa, el Museu Comarcal de les Terres de l'Ebre (Amposta), el Ayuntamiento de Alcanar y el Vicerectorado de Investigación de la Universidad de Barcelona, quienes han aportado soporte administrativo, logístico y material para la realización de la campaña 11/1995.

5.2. Objetivos definidos y áreas intervención:

La campaña 11/1995 se ha centrado en la documentación, estudio y interpretación de los siguientes sectores del yacimiento:

- 1/ SECTOR O. ZONA MURALLA RIPOLL. Prosecución de la excavación del barrio NO. en la zona comprendida entre la UH. 8 (campaña 6/1990) y las UH. 62/63 (campaña 10/1994), contando con un objetivo doble: confirmar la existencia en este área de niveles constructivos correspondientes a la primera fase de ocupación del asentamiento (transición de los siglos VII-VI a.C.) y analizar el sistema arquitectónico del barrio NO. delimitando el trazado de la C2. en su lado E. y del perímetro murario en su lado O.

- 2/ SECTOR N. Prosecución de la excavación en el barrio N. en la zona comprendida a izquierda y derecha de la torre 3 (campaña 8/1992 y campaña 9/1993), teniendo como objetivo la definición de las estructuras constructivas ubicadas en este área y la delimitación del trazado de la C2. en el barrio N., a fin de comprobar la existencia de una vía de circunvalación interior del poblado efectuando la unión de los trazados de las C2. y C3.

- 3/ SECTOR N-SECTOR S. Prosecución de la excavación del sistema defensivo del asentamiento, partiendo de la línea definida por la torre 3 (sector N. campañas 8/92 y 9/93) y las UH.51-54 (sector S. campañas 6/1990 y 7/1991), teniendo como objetivo comprobar el trazado del circuito murario en el área NE. del yacimiento, su tipología constructiva, y la posible existencia de un bastión avanzado en el ángulo NE. del yacimiento.

5.3. Avance de conclusiones.

La documentación obtenida en la intervención realizada sobre los tres sectores mencionados se encuentra recogida en las UE, UC y UH, incluidas en el anexo de este informe preliminar. La interconexión de las UE. se sintetiza asimismo en los matrix por Unidad de Habitación; áreas constructivas y yacimiento. En base a este planteamiento enunciamos a continuación tan sólo las primeras conclusiones, a nivel interpretativo, que pueden extraerse del análisis de la información registrada:

1°/ La seriación cronoocupacional definida en anteriores campañas se constata plenamente en toda la extensión del yacimiento. El momento inicial del hábitat debe fijarse en torno al 600 a.C., perdurando de forma ininterrumpida hasta la segunda mitad del siglo II a.C.

El *hiatus* ocupacional documentado en anteriores campañas, cifrado entre el 575 y el 450 a.C. no es genérico en todo el yacimiento, puesto que si bien se constata una fuerte disminución de las importaciones, la presencia de cerámica *gris focense de occidente* en las UH del área NO. muestra una ocupación precisa de pleno siglo VI a.C.

2°/ El sistema defensivo del poblado se constituye desde la primera fase de ocupación del mismo, cifrable entre el último cuarto del siglo VII a.C. y el primer cuarto del siglo VI a.C. (c.625-575 a.C.). La construcción de la muralla mediante el sistema de doble línea paralela con nervadura central y relleno es general para todo el trazado. La organización del sistema defensivo durante el período de vigencia del asentamiento sufre una única modificación datable en la segunda mitad del siglo V a.C., consistente en la construcción de los bastiones avanzados (torres 1,2 y 3), cuya posición sugiere un planteamiento defensivo orientado más hacia el interior que en relación a la costa. Siendo detectada en esta última campaña una nueva estructura que podría estar en relación con una nueva torre con entrada acodada, estratégicamente situada en la zona de mayor control de la costa.

3°/ El trazado del sistema constructivo de los barrios O. y N. del poblado corresponde a la fase de planificación del mismo, datable entorno al 600 a.C.; el trazado de las unidades de habitación permanece inalterable hasta mediados del s. V a.C. en que se remodelan, compartimentándose, los recintos. Por consiguiente, debe concluirse que la concepción edilicia del yacimiento (a excepción del barrio sur, sector que se edifica en la segunda mitad del siglo V a.C.) corresponde a una cronología ligeramente anterior (o coetánea) a la presencia de los primeros elementos comerciales semitas en el área.

4°/ La red viaria del poblado se establece a partir del principio de una vía de circunvalación que, partiendo en dirección NO. y NE. desde la P1 dan acceso a los diversos barrios del asentamiento, dispuestos de forma adosada a la muralla. El trazado de la calle de circunvalación (C2 y C3) delimita un espacio central constructivo no documentado cuyas edificaciones, aisladas (p.e. E.S.2), pueden pertenecer al área representativa del poblado.

5°/ El análisis microespacial de las UH. muestra una estructura constante en la organización del espacio interior de los hábitats, especialmente los niveles correspondientes a la primera fase constructiva, debiendo mencionarse las estructuras de combustión de las UH 64 y 65, similares, en cuanto a forma y características morfológicas a la registrada anteriormente en la UH 7 (campaña 6/1990).

6°/ Los conjuntos materiales documentados, especialmente en la H.65, H.66 y H.67 presentan una completa prespectiva de las asociaciones entre material de importación semita (ánforas del área del estrecho VR1 asociadas a ánforas púnicas del Mediterráneo central) y cerámica a mano de los C.U. del Hierro. Consideramos que la variedad tipológica y formal documentada permitirá realizar un estudio definitivo sobre la problemática de las tipologías cerámicas locales del Ibérico I en el área de la desembocadura del Ebro.

5.4 Descripción y resultados obtenidos en las zonas excavadas.

HABITACION 63 hecho 44, 45, 46

1er Nivel de ocupación (hecho 46). La vivienda en el momento de su concepción superaba los límites acotados en fases posteriores. Las medianeras en este momento están constituidas por UC 46 en el sur y UC 157 en el norte, y las dimensiones de la estancia corresponden a dos habitaciones completas las H. 63 y 68 del segundo nivel de ocupación. De esta forma queda compensada (también en el hecho 39) la escasa longitud de las paredes maestras (5'20m.) con respecto a las habitaciones de la zona N.y O. (8'50m.) por medio de interiores más anchos.

2° Nivel de ocupación (hecho 45). En este momento la habitación sólo documenta una compartimentación que delimita un pequeño espacio en la zona de cabecera, espacio en donde se localizan dos estructuras circulares de piedra, una estructura de combustión y una ofrenda fundacional.

3er Nivel de ocupación de la H. 63 (hecho 44) La habitación se encuentra compartimentada en tres espacios (acceso, zona central y cabecera). En el centro de la estancia aparece una basa de columna donde se sitúa el puntal de sustentación de la cubierta. En este nivel de ocupación se documentaron bastantes piezas (ánforas de boca plana) que permiten fechar la fase de ocupación entre el s. III y II a.C .

HABITACION 62. hechos 29 y 28.

- 1er nivel de ocupación de H. 62 (Hecho 29).

En este momento se construyen los muros laterales UC 48 y 67 adosados a la muralla UC 45, completándose el cierre exterior con la UC 77.

Se documenta un pavimento perfectamente encalado, sobre el que se sitúa en la parte central un horno ovalado de 1'60 x 1'40 m. con una cubierta en cúpula construida mediante adobes de pequeño tamaño con un módulo de 17x18x6 cms. La cubierta aparece derrumbada constituyendo la mayor parte de la arcilla recuperada en la unidad de amortización UE81, pero su forma originaria todavía se conservaba en la primera hilada que delimitaba la

solera del horno.

El horno conserva tres capas sucesivas de cerámicas y piedras de pequeño tamaño. La primera capa UE 89 dispone de forma homogénea cerámicas a mano cubriendo todo el perímetro. La segunda capa UE 140 mezcla arcilla rojiza muy tamizada con pequeñas piedras y variado material cerámico que consta de: fragmentos de cerámica a mano de varios recipientes, fragmentos de piezas de ánfora del Mediterráneo central, una pieza de malacología dispuesta en la zona suroeste, y un fragmento de morillo profusamente decorado con incisiones y motivos geométricos. La última capa UE 141 es la base del horno y esta constituida por piedras de pequeño y mediano tamaño.

-2° Nivel de ocupación de H. 62 (**Hecho 28**). Durante este momento se introducen dos nuevas estructuras. Al muro frontal UC 76, se le adosa una banqueta o banco corrido delimitado al exterior de la habitación; y se compartimenta el espacio mediante el tabique UC 78 adosado al muro lateral N.

Esta fase ha sido afectada por remociones agrícolas que han deteriorado de forma importante la mitad O de la vivienda. La evidencia de raíces, la extracción de tierra y piedras para realizar un margen de pagés, así como la excavación de parte del área (resiguiendo la muralla) durante las campañas 1962-1963, hacen que quede completamente perdido el nivel en una extensión de 8'5 m².

HABITACION 64 hechos 30 y 31

1er Nivel de ocupación H. 64 (**hecho 31**). Está integrada por las unidades constructivas 45, 67, 130 y 74 que delimitan un único espacio de 24'20 m². El nivel de suelo está formado por tierra batida con gran cantidad de cal UE 174. En la zona central se asienta una estructura de combustión de forma casi circular con 1'36 X 1'50m de diámetro. A parte de las manchas de adobe procedente de los muros distribuidos por todo el pavimento, gran cantidad de arcilla muy depurada se sitúa en la zona que rodea el perímetro de la estructura de combustión ocupando un superficie de 4'20 m². En los ángulos de esta superficie aproximadamente rectangular se han localizado tres pilastras que van de 0'35 a 0'40 cms conformadas por piedras planas que sin duda sirvieron como apoyos de una salida de humos.

2° Nivel de ocupación de H. 64 (**Hecho 30**). La vivienda con una área de 25'75 m² está delimitada por las UC 45, 67, 130 y 74 muro frontal, remodelado en este momento para ensanchar su base. Se encuentra compartimentada en dos estancias a través de un tabique completo UC 129 que une transversalmente las medianeras, con el acceso situado en la parte central.

En esta segunda fase han podido documentarse un nivel de destrucción evidenciado por una gruesa capa de cenizas UE 97 que colmataba completamente el nivel de ocupación UE 121 en el que estaban en funcionamiento dos hogares.

El primero situado en el ángulo N.E aprovechando el ángulo de la medianera N y el muro frontal. El hogar (hecho 17) de forma ovalada ocupa una superficie de 0'80 x 0'90 m. y consta de:

-capa de preparación UE 125 formada por arcilla y gran cantidad de fragmentos cerámicos en torno a los 7 y 10 cms de diámetro, dispuestos de forma muy homogénea para conseguir una buena refracción. La base de la estructura de combustión la conforma la UC 76, ya que ésta se asienta directamente sobre el muro de acceso (ángulo N.E) de la habitación.

-delimitación de piedras de pequeño tamaño dispuestas en perfil bordeando el perímetro del hogar UE 131.

El segundo localizado en la zona central de la vivienda, se dispone de forma lateral (hecho 17), pero sin llegar a adosarse al muro medianero S. También de forma ovalada cuenta con 0'84 x 0'70 m.

HABITACION 65

2º Nivel de ocupación (hecho 33) correspondiente a al H. 65. Sobre el nivel de suelo se asienta un enlosado situado en el ángulo N.E formado por losas planas de gran tamaño que forman un rectángulo de 2'4 x 1'8 m. Adosado a la medianera N, se sitúa un hogar (hecho 22) ovalado de 1'20 x 0'70 m.

La pared exterior UC 147, remodelada en éste momento, está formada por piedras planas y conserva una anchura en el ángulo S.E de 1'10 m. y de 90 cms en el ángulo N.E, zona ésta última en la que se sitúa el vano de entrada que queda delimitado por tres lajas verticales. El considerable diámetro en la zona de acceso queda en este caso como en el de las habitaciones contiguas justificado por la construcción de una banqueta exterior al acceso.

3ª Nivel de ocupación correspondiente a la H. 65. Mejor conservado en la mitad E, que en la mitad O debido a la erosión. La vivienda documenta en este momento dos estancias separadas por el muro de compartimentación UC 191 adosado a la medianera N, y situado a 2,4m. de la zona de acceso.

Dos banquetas UC143 y UC 159 se adosan a lo largo de las medianeras reduciendo el espacio en la zona central a 2'20 m. La pared exterior UC 147, está formada por piedras planas, conserva una anchura en el ángulo S.E de 1'10 m. y de 90 cms en el ángulo N.E, zona ésta última en la que se sitúa el vano de entrada que queda delimitado por tres lajas verticales. El considerable diámetro en la zona de acceso queda en este caso como en el de las habitaciones contiguas justificado por la construcción de una banqueta exterior al acceso.

HABITACION 66 hechos 34 y 35

1er Nivel de ocupación (hecho 35) correspondiente a la H. 66. El suelo de ocupación UE 153 que presenta unas características similares al resto de las habitaciones en este período (tierra apisonada con gran proporción de cal). El nivel apareció completamente quemado, y colmatado por una fina capa de arcilla UE 188. En la zona central del mismo y perforando el pavimento,

se documentó un poste carbonizado (hecho 20) falcado con tres piedras cohesionadas con arcilla y cal. Junto al muro medianero UC 152 se documentó una ofrenda fundacional (hecho 21) totalmente amortizada por el nivel superior, sin ningún tipo de superestructura ni delimitación como en otros casos.

El estado de amortización del nivel no permitió que se evidenciaran estructuras de combustión, aunque pudo estar localizada en el ángulo S.O dada la intensidad de la cremación y los restos de arcilla localizados en este punto.

2° nivel de ocupación de H. 66 (hecho 34). Documentado un nivel de derrumbe perteneciente a la zona de acceso de la habitación (ángulo N.E), donde se sitúa una estructura cuadrangular UC 151 realizada en piedra de que ocupa una extensión 4m². La estructura que conserva un alzado de 0'60m. se realizó para elevar el nivel y situar una escalera de acceso a un segundo piso. En el ángulo S.E se sitúan otras escaleras realizadas mediante lajas de piedra y que dan acceso al interior de la estancia.

El derrumbe que contaba con gran cantidad de piedras y arcilla correspondientes a la UC 151, documentó también un gran número de piezas cerámicas.

HABITACION 68 hecho 36 y 37

1er Nivel de ocupación (hecho 37) correspondiente a la H. 68. La vivienda que tiene una forma trapezoidal muy acusada para adaptarse al perímetro murario, cuenta con una anchura entre los 1'4 m. para el acceso y 3'5 m. para la cabecera y una longitud de 5'20 m. Se encuentra delimitada por los muros UC 51, 157 y 158 así como por la muralla UC 45.

A este primer nivel de ocupación le corresponde un pavimento UE 205 realizado con tierra apisonada y cal, un hogar (hecho 42) ovalado de 80 X 60 cms dispuesto en la zona posterior en posición central, así como una banqueta UC 213 con 0'36 m. de ancho adosada en la parte posterior de la medianera S.; y un enterramiento infantil (Hecho 43) situado en el ángulo N.O bajo pavimento, sin estructuras o ajuar asociado.

2° Nivel de ocupación (Hecho 36) correspondiente a la H. 68. Conformada por las UC 45, 158, 157, 51. Se encuentra afectado en su zona O. por las actuaciones del período 1962-1963, así como por raíces que han hecho desaparecer parte del nivel.

La vivienda tiene una acusada forma trapezoidal para adaptarse radialmente a la muralla. Conserva una anchura que varía de 1'4 m. en el acceso y 3'5 m. en la cabecera, siendo su longitud de 5'2m.

HABITACION 69 hecho 39 y 38

1er Nivel de ocupación (hecho 39). Integrado por la UC 45, 162, 157 y 167, teniendo una superficie mayor que la correspondiente a la fase posterior. En este momento los límites del nivel de ocupación están integrados por lo que serán las habitaciones 69 y 70 en la fase posterior, que suman un total de 3'4m. en la zona de acceso y 6 m. en la zona posterior, siendo

su longitud de 5'20 m.

El nivel de suelo que se extiende uniformemente por debajo de UC 161 (muro medianero que delimita las habitaciones 69-70 en la 2ª fase constructiva) aparece con numerosos restos de cenizas y carbones a la vez que manchas uniformes de cal y tierra; como todos los pavimentos característicos de esta primera ocupación.

2º Nivel de ocupación (hecho 38). El suelo del nivel UE 135 se presenta suelto y con escaso material antrópico.

La habitación cuenta para este momento con una anchura de 1'60 m. en la zona del acceso, y 3 m. en la zona posterior, su longitud es de 5'20 m.

HABITACION 70 hecho 40

1er Nivel de ocupación constituido por el hecho 39 descrito anteriormente.

2º Nivel de ocupación (hecho 40) correspondiente a la H.70. Integrado por las unidades constructivas 45, 161 y 167, no conserva la pared exterior que al igual que las habitaciones contiguas debió estar construida con lajas planas siendo su forma ligeramente curvada para adaptarse al giro que tiene la muralla en este sector.

HABITACION 67 hecho 41, 42, 43

1er Nivel de ocupación correspondiente a la H. 67. (hecho 43) La vivienda se concibe con una estructura en dos ámbitos (B y C) diferenciados, dispuestos longitudinalmente a las paredes medianeras. Dentro del ámbito B se documenta un hogar casi circular con 1'60 m. de diámetro (hecho 24) y una estructura UC220 tipo depósito-vasar. Está construida mediante lajas verticales adosadas longitudinalmente a la cabecera de la vivienda y cubierta con arcilla. En su interior se han documentado dos enterramientos infantiles. En la zona sur, frente al acceso se documenta un nuevo hogar (hecho 25) de forma rectangular construido mediante una capa de arcilla sin ningún tipo de preparación. Dentro del nivel se ha podido recuperar gran número de material arqueológico debido a la destrucción documentada para éste momento.

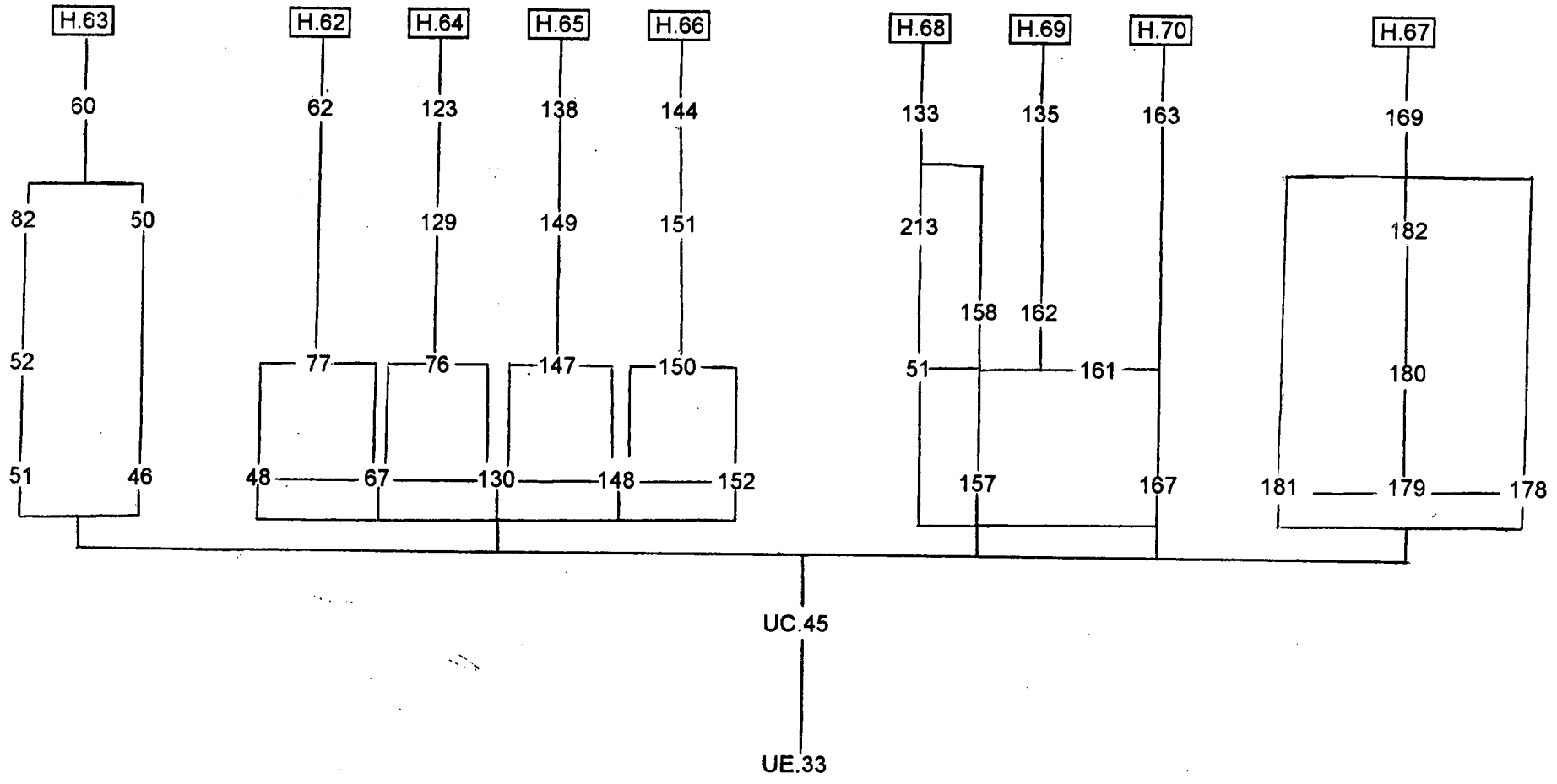
2º Nivel de ocupación correspondiente a la H. 67 (hecho 42). La habitación se construye con tres espacios o ámbitos diferentes mediante tabiques interiores continuos. El ámbito A se encuentra delimitado interiormente por una pared en la que se identifican dos tramos: el primero (3'60 m. longitud) con disposición lineal y paralelo al muro frontal cierra el ámbito B; el segundo (1'20 m. longitud), oblicuo al muro frontal cierra el ámbito C; estos últimos separados longitudinalmente por UC 179 que divide en dos la anchura de la habitación.

3er Nivel de ocupación (hecho 41). En este momento la habitación se encuentra compartimentada en tres ámbitos, ámbito A (UE 171), B (UE 176) y C (UE 177).

5.5. Valoración de la situación actual del conocimiento del yacimiento.

El análisis de la documentación registrada durante la campaña 11/1995 permite concluir que la investigación sobre el poblado de La Moleta del Remei ha alcanzado un nivel necesario para su valoración global. En base a ello, y teniendo presente la ausencia de cartesianismo por lo que se refiere al planteamiento ignoto de la información que puede proporcionar un yacimiento antes de ser excavado, consideramos suficiente, en el momento presente, la tarea realizada en el mismo, por lo que nos reafirmamos en lo indicado en anteriores escritos relativo a la conveniencia de suspender, en el momento presente, la intervención en el poblado, hasta que nuevos aportes de la investigación en otros yacimientos próximos (Ferradura, Sant Jaume Mas d'en Serra), y/o la valoración de la información consignada en la presente campaña hagan necesaria la prosecución de los mismos.

En la misma línea, consideramos que el esfuerzo principal debe centrarse, durante el año 1996, en la adecuación y acondicionamiento para la visita del poblado, mediante el empleo de los recursos proporcionados por los fondos FEDER y el Ayuntamiento de Alcanar. Consideramos que en la mencionada actuación (según proyecto conjunto con el Museo del Montsià y el Ayuntamiento de Alcanar) debe priorizarse la consolidación de las estructuras arquitectónicas ante el rápido proceso de degradación que puede observarse en las mismas, especialmente en las áreas no afectadas por la intervención de CODEX en 1991.



PLANTA N°	SECCION N°	ALZADO N°
FOTOGRAFIA N°	OTROS	

COMENTARIOS

1ª Fase constructiva de H. 62. En este momento se construyen los muros laterales UC 48 y 67 que adosados a la muralla UC 45, completándose el cierre exterior con la UC 77, la cual no se ha conservado por completo.

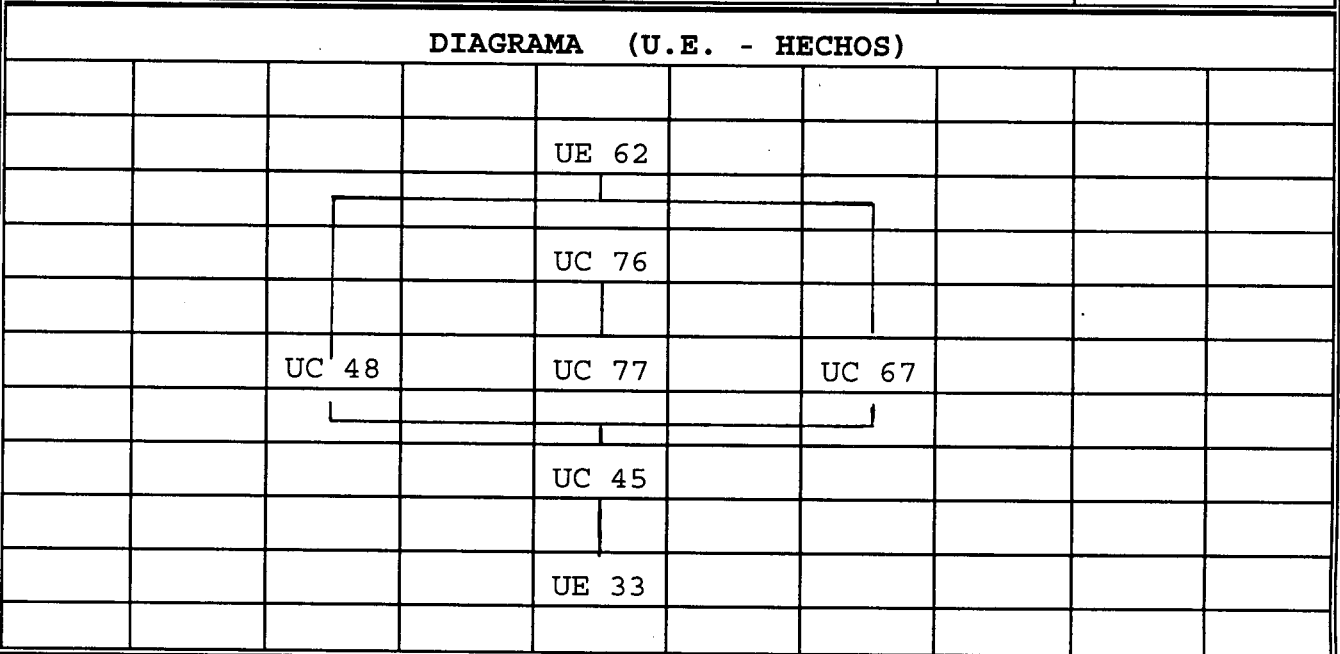
El primer nivel de ocupación de la vivienda esta constituido por un pavimento perfectamente encalado, sobre el que se situa en la parte central un horno ovalado de 1'60 x 1'40 m. con una cubierta en cúpula construída mediante adobes de pequeño tamaño con un módulo de 17x18x6 cms. La cubierta aparece derrumbada constituyendo la mayor parte de la arcilla recuperada en la unidad de amortización 81, pero su forma originaría todavía se conservaba en la primera hilada que delimitaba la solera del horno.

CROQUIS

DATAACION		NOMBRE	Elena García López
TPQ	625 a.C		
TAQ	575 a.C	FECHA	15/9/95

FICHA DE HECHOS

YACIMIENTO		TIPO DE HECHO			
MOLETA DEL REMEI		HECHO CONSTRUCTIVO H. 62			
AÑO/CAMPAÑA		ZONA		SECTOR	HECHO N°
11/1995		N.O		H.62	28
COMPOSICION DEL HECHO		U.E. EN RELACION		HECHOS EN RELACION	
UE	DEFINICION	UE	DEFINICION	HECHO	DEFINICION
UC45	Muralla	UE 62	Superficial		
UC48	Pared lateral	UE 65	N. ocupación		
UC67	Pared lateral				
UC76	Frontal/Banco				
UC78	Tabique				



PLANTA N°	SECCION N°	ALZADO N°
FOTOGRAFIA N°	OTROS	

COMENTARIOS

2ª Fase constructiva de H. 62. Durante este momento se introducen dos nuevas estructuras. Se remodela el muro frontal UC 76, ampliando su base para hacerla servir como banqueta o banco corrido delimitado al exterior de la habitación; y se compartimenta el espacio mediante el tabique UC 78 adosado al muro lateral N.

Esta fase ha sido afectada por remoliciones agrícolas que han deteriorado de forma importante la mitad O de la vivienda. La evidencia de raíces, la extracción de tierra y piedras para realizar un margen de pagès , así la excavación de parte del área (en torno a la muralla) durante las campañas 1962-1963, hacen que quede completamente perdido el nivel en una extensión de 8'5 m2.

CROQUIS

DATAACION		NOMBRE	Elena García López
TPQ	450 a.C		
TAQ	375 a.C	FECHA	15/9/95

PLANTA N°	SECCION N°	ALZADO N°
FOTOGRAFIA N°	OTROS	

COMENTARIOS

1er Nivel de ocupación (hecho 46). La vivienda en el momento de su concepción superaba los límites acotados en fases posteriores. Las medianeras en este momento están constituidas por UC 46 en el sur y UC 157 en el norte, y las dimensiones de la estancia corresponden a dos habitaciones completas las H. 63 y 68 del segundo nivel de ocupación. De esta forma queda compensada (también en el hecho 39) la escasa longitud de las paredes maestras (5'20m.) con respecto a las habitaciones de la zona N.y O. (8'50m.) por medio de interiores más anchos.

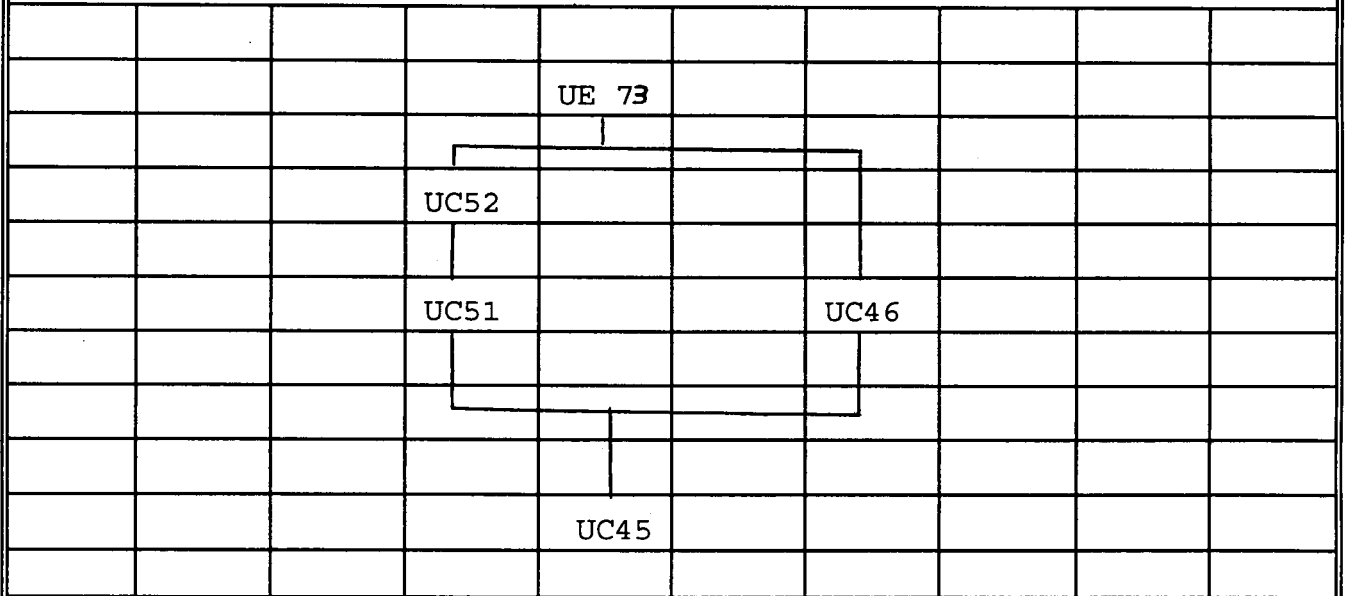
CROQUIS

DATAACION		NOMBRE	Elena García López
TPQ	625 a.C		Rosa Playà Guirado
TAQ	575 a.C	FECHA	20/9/95

FICHA DE HECHOS

YACIMIENTO		TIPO DE HECHO			
MOLETA DEL REMEI		HECHO CONSTRUCTIVO H. 63			
AÑO/CAMPAÑA		ZONA		SECTOR	HECHO N°
11/1995		N.O		H.63	45
COMPOSICION DEL HECHO		U.E. EN RELACION		HECHOS EN RELACION	
UE	DEFINICION	UE	DEFINICION	HECHO	DEFINICION
UC51	Medianera N.	UE73	2° Nivel ocup.	14	Estr.circ.
UC46	Medianera S.			16	Hogar
UC52	Compartimet.			11	Estr.circ.

DIAGRAMA (U.E. - HECHOS)



PLANTA N°	SECCION N°	ALZADO N°
FOTOGRAFIA N°	OTROS	

COMENTARIOS

2° Nivel de ocupación de h. 63. En éste momento la habitación sólo documenta una compartimentación que delimita un pequeño espacio en la zona de cabecera, espacio en donde se localizan dos estructuras circulares de piedra, una estructura de combustión y una ofrenda fundacional.

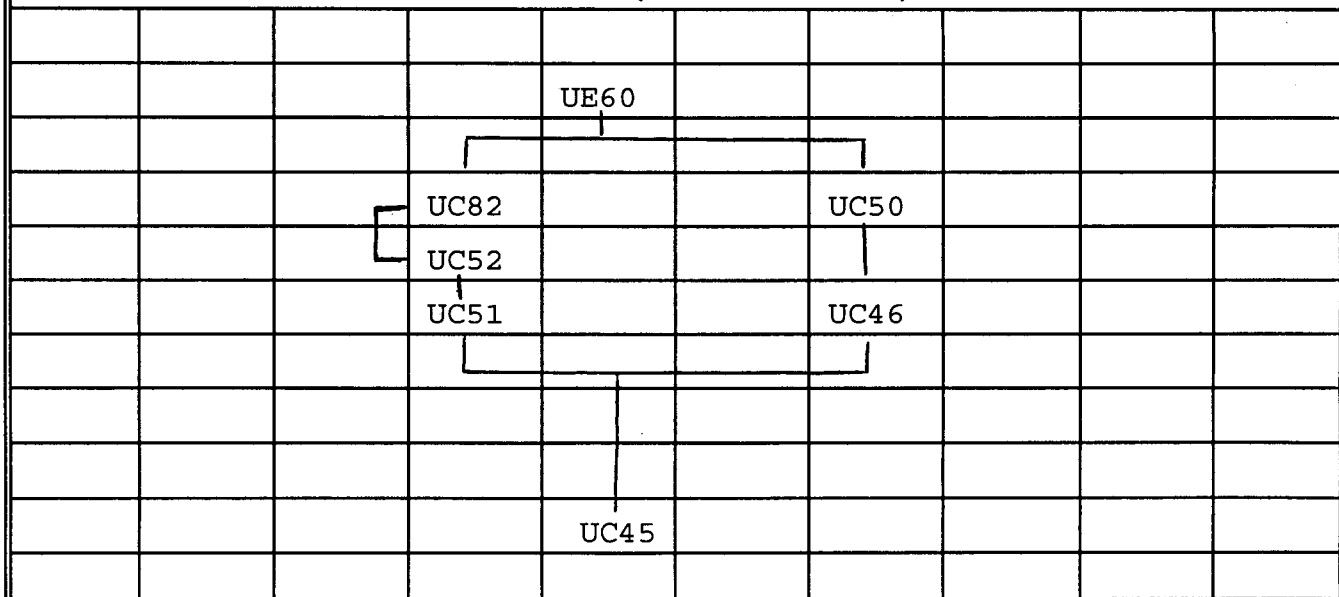
CROQUIS

DATAACION		NOMBRE	Elena García López
TPQ	450 a.C		Rosa Playà Guirado
TAQ	375 a.C	FECHA	20/9/95

FICHA DE HECHOS

YACIMIENTO		TIPO DE HECHO			
MOLETA DEL REMEI		HECHO CONSTRUCTIVO H. 63			
AÑO/CAMPAÑA		ZONA	SECTOR	HECHO N°	
11/1995		N.O	H.63	44	
COMPOSICION DEL HECHO		U.E. EN RELACION		HECHOS EN RELACION	
UE	DEFINICION	UE	DEFINICION	HECHO	DEFINICION
UC51	Medianera N.	UE60	Superficial = 35		
UC46	Medianera S.	UE37	3er.Nivel ocup.		
UC82	Compartiment.				
UC50	Compartiment.				
UC52	Compartiment.				
UC93	Basa columna				

DIAGRAMA (U.E. - HECHOS)



PLANTA N°	SECCION N°	ALZADO N°
FOTOGRAFIA N°	OTROS	

COMENTARIOS

Tercera fase de ocupación de la H. 63. Se encuentra compartimentada en tres espacios (acceso, zona central y cabecera). En el centro de la estancia aparece una basa de columna donde se situa el puntal de sustentación de la cubierta. En este nivel de ocupación se documentaron bastantes piezas (ánforas de boca plana) que permiten fechar la fase de ocupación entre el s. III y II a.C .

CROQUIS

DATAACION		NOMBRE	Elena García López
TPQ	s. III a.C		Rosa Playà Guirado
TAQ	s. II a.C	FECHA	14/9/95

PLANTA N°	SECCION N°	ALZADO N°
FOTOGRAFIA N°	OTROS	

COMENTARIOS

1ª Nivel de ocupación, correspondiente a la 1ª Fase constructiva de H. 64. Está integrada por las unidades constructivas 45, 67, 130 y 74 que delimitan un único espacio de 24'20 m2. El nivel de suelo está formado por tierra batida con gran cantidad de cal UE 174. En la zona central se asienta una estructura de combustión de forma casi circular con 1'36 X 1'50m de diámetro. A parte de las manchas de adobe procedente de los muros distribuidos por todo el pavimento, gran cantidad de arcilla muy depurada se sitúa en la zona que rodea el perímetro de la estructura de combustión ocupando una superficie de 4'20 m2. En los ángulos de esta superficie aproximadamente rectangular se han localizado tres pilastras que van de 0'35 a 0'40 cms conformadas por piedras planas que sin duda sirvieron como apoyos de una salida de humos.

CROQUIS

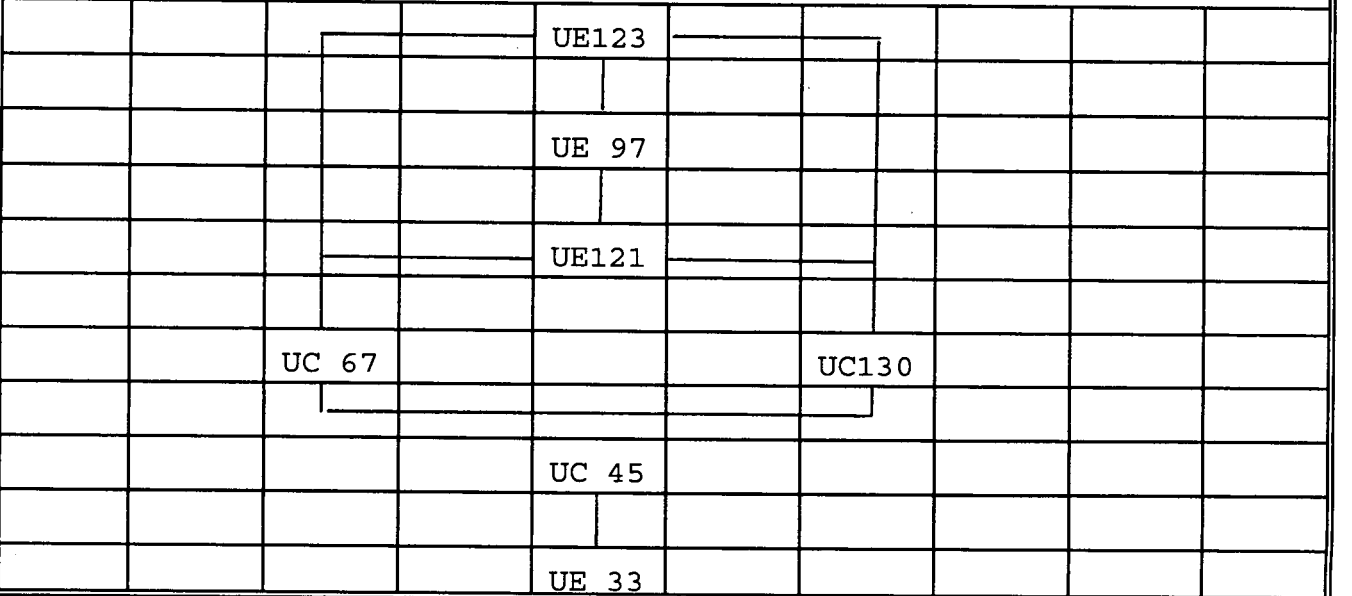
DATAACION		NOMBRE	Elena García López
TPQ	625 a.C		
TAQ	575 a.C	FECHA	18/X/95

FICHA DE HECHOS

YACIMIENTO		TIPO DE HECHO	
MOLETA DEL REMEI		HECHO CONSTRUCTIVO H. 64	
AÑO/CAMPAÑA	ZONA	SECTOR	HECHO N°
11/1995	N.E	H.64	30

COMPOSICION DEL HECHO		U.E. EN RELACION		HECHOS EN RELACION	
UE	DEFINICION	UE	DEFINICION	HECHO	DEFINICION
UC45	Muralla	UE123	SUPERFICIAL	18	Hogar
UC67	Pared lateral	UE 97	N. destrucción	19	Hogar
C130	Pared lateral	UE121	N. ocupación	235	Medianera S
UC74	Pared frontal				
C129	Tabique				

DIAGRAMA (U.E. - HECHOS)



PLANTA N°	SECCION N°	ALZADO N°
FOTOGRAFIA N°	OTROS	

COMENTARIOS

2ª Fase constructiva de H. 64. La vivienda con una área de 25'75 m2 está delimitada por las UC 45, 67, 130 y 74 muro frontal, remodelado en éste momento para ensanchar su base. Se encuentra compartimentada en dos estancias a través de un tabique completo UC 129 que une transversalmente las medianeras, con el acceso situado en la parte central.

En ésta segunda fase han podido documentarse un nivel de destrucción evidenciado por una gruesa capa de cenizas UE 97 que colmataba completamente el nivel de ocupación UE 121 en el que estaban en funcionamiento dos hogares. El primero situado en el ángulo N.E aprovechando el ángulo de la medianera N y el muro frontal, de forma ovalada y delimitado por pequeñas piedras, ocupa una superficie de 0'80 x0'90 m. El segundo localizado en la zona central de la vivienda, se dispone de forma lateral, pero sin llegar a adosarse al muro medianero sur. También de forma ovalada cue nta con 0'84 x0'70 m.

CROQUIS

DATACION		NOMBRE	Elena García López
TPQ	s. IIIa.C		
TAQ		FECHA	15/9/95

PLANTA N°	SECCION N°	ALZADO N°
FOTOGRAFIA N°	OTROS	

COMENTARIOS

3ª Nivel de ocupación correspondiente a la H. 65. Mejor conservado en la mitad E, que en la mitad O debido a la erosión. La vivienda documenta en este momento dos estancias separadas por el muro de compartimentación UC 191 adosado a la medianera N, y situado a 2,4m. de la zona de acceso.

Dos banquetas UC143 y UC 159 se adosan a lo largo de las medianeras reduciendo el espacio en la zona central a 2'20 m. La pared exterior UC 147, está formada por piedras planas, conserva una anchura en el ángulo S.E de 1'10 m. y de 90 cms en el ángulo N.E, zona ésta última en la que se situa el vano de entrada que queda delimitado por tres lajas verticales. El considerable diámetro en la zona de acceso queda en este caso como en el de las habitaciones contiguas justificado por la construcción de una banqueta exterior al acceso.

CROQUIS

DATACION		NOMBRE	Elena García López
TPQ	300 a.C		
TAQ	140 a.C	FECHA	20/X/95

PLANTA N°	SECCION N°	ALZADO N°
FOTOGRAFIA N°	OTROS	

COMENTARIOS

2ª Nivel de ocupación correspondiente a al H. 65. Sobre el nivel de suelo se asienta un enlosado situado en el ángulo N.E formado por losas planas de gran tamaño que forman un rectángulo de 2'4 x 1'8 m. Adosado a la medianera N, se situa un hogar (hecho 22) ovalado de 1'20 x 0'70 m.

La pared exterior UC 147, remodelada en éste momento, está formada por piedras planas y conserva una anchura en el ángulo S.E de 1'10 m. y de 90 cms en el ángulo N.E, zona ésta última en la que se situa el vano de entrada que queda delimitado por tres lajas verticales. El considerable diámetro en la zona de acceso queda en este caso como en el de las habitaciones contiguas justificado por la construcción de una banqueta exterior al acceso.

CROQUIS

DATAACION		NOMBRE	Elena García López
TPQ	450 a.C		
TAQ	375 a.C	FECHA	20/X/95

PLANTA N°	SECCION N°	ALZADO N°
FOTOGRAFIA N°	OTROS	

COMENTARIOS

1ª Fase constructiva correspondiente a la H. 66. El suelo de ocupación UE 153 que presenta unas características similares al resto de las habitaciones en este período (tierra apisonada con gran proporción de cal). El nivel apareció completamente quemado, y colmatado por una fina capa de arcilla UE 188. En la zona central del mismo y perforando el pavimento, se documentó un poste carbonizado (hecho 20) falcado con tres piedras cohexionadas con arcilla y cal, así como una ofrenda fundacional (hecho 21) junto al muro UC 152, en la zona central de la estancia completamente amortizada por el nivel superior.

El estado de amortización del nivel no permitió que se evidenciaran estructuras de combustión, aunque pudo existir un hogar en el ángulo S.O dada la intensidad de la cremación y los restos de arcilla localizados en este punto.

CROQUIS

DATACION		NOMBRE	Elena García López
TPQ	s. VII a.C		

PLANTA N°	SECCION N°	ALZADO N°
FOTOGRAFIA N°	OTROS	

COMENTARIOS

2° Fase constructiva de H. 66. que documentada un nivel de derrumbe de perteneciente a la zona de acceso de la habitación (ángulo N.E), donde se situa una estructura cuadrangular UC 151 realizada en piedra de que ocupa una extensión 4m². La estructura que conserva un alzado de 0'60m. se realizó para elevar el nivel y situar una escalera de acceso a un segundo piso. En el ángulo S.E se sitúan otras escaleras realizadas mediante lajas de piedra y que dan acceso al interior de la estancia.

El derrumbe que contaba con gran cantidad de piedras y arcilla correspondientes a la UC 151, documentó también un elevado número de piezas cerámicas.

CROQUIS

DATACION		NOMBRE	Elena García López
TPQ	s. III a.C		
TAQ		FECHA	15/X/95

PLANTA N°	SECCION N°	ALZADO N°
FOTOGRAFIA N°	OTROS	

COMENTARIOS

1° nivel de ocupación correspondiente a la H. 67. La vivienda se concibe con una estructura en dos ámbitos (B y C) diferenciados, dispuestos longitudinalmente a las paredes medianeras. Dentro del ámbito B se documenta un hogar casi circular con 1'60 m. de diámetro (hecho24) y una estructura UC220 tipo depósito-vasar. Está construida mediante lajas verticales adosadas longitudinalmente a la cabecera de la vivienda y cubierta con arcilla. En su interior se han documentado dos enterramientos infantiles. En la zona sur, frente al acceso se documenta un nuevo hogar (hecho 25) de forma rectangular construido mediante una capa de arcilla sin ningún tipo de preparación. Dentro del nivel se ha podido recuperar gran número material arqueológico debido a la destrucción documentada para éste momento.

CROQUIS

DATAACION		NOMBRE	Elena Garcia López
TPQ	625 a.C		
TAQ	575 a.C	FECHA	20/XI/95

PLANTA N°	SECCION N°	ALZADO N°
FOTOGRAFIA N°	OTROS	

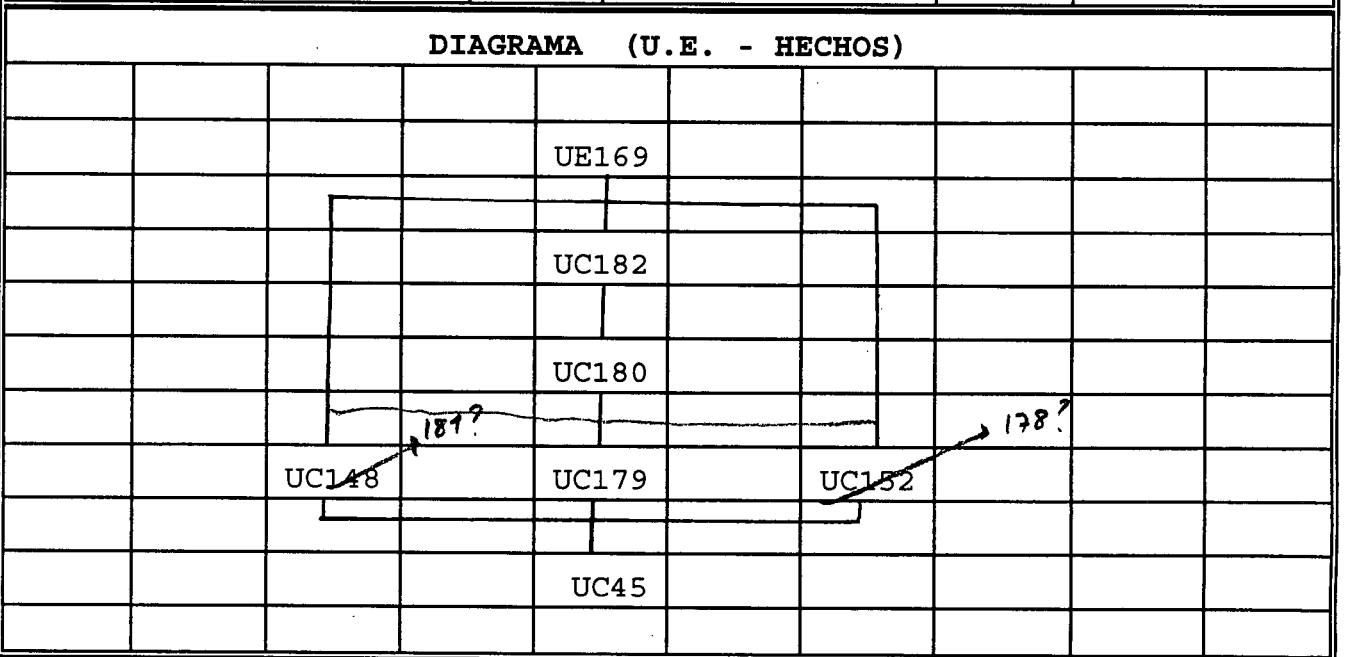
COMENTARIOS

2° nivel de ocupación correspondiente a la H. 67. La habitación se construye con tres espacios o ámbitos diferentes mediante tabiques interiores continuos. El ámbito A se encuentra delimitado interiormente por una pared en la que se identifican dos tramos: el primero (3'60 m. longitud) con disposición lineal y paralelo al muro frontal cierra el ámbito B; el segundo (1'20 m. longitud), oblicuo al muro frontal cierra el ámbito C; éstos últimos separados longitudinalmente por UC 179 que divide en dos la anchura de la habitación.

CROQUIS

DATAACION		NOMBRE	Elena Garcia López
TPQ	450 a.C		
TAQ	300 a.C	FECHA	20/XI/95

YACIMIENTO			TIPO DE HECHO		
MOLETA DEL REMEI			HECHO CONSTRUCTIVO H. 67		
AÑO/CAMPAÑA		ZONA	SECTOR	HECHO N°	
11/1995		N.	H.67	41	
COMPOSICION DEL HECHO		U.E. EN RELACION		HECHOS EN RELACION	
UE	DEFINICION	UE	DEFINICION	HECHO	DEFINICION
UC45	Muralla	UE171	N. ámbito A		
C180	Muro frontal	UE176	N. ámbito B		
C181	Medianera N.	UE177	N. ámbito C		
C178	Medianera S.				
C179	Tabique long.				
C182	Tabique transv.				



PLANTA N°	SECCION N°	ALZADO N°
FOTOGRAFIA N°	OTROS	

COMENTARIOS

Tercer nivel de ocupación correspondiente a la H. 67. La vivienda cuenta con tres ámbitos diferentes, el ámbito A, dispuesto de forma paralela al muro frontal, y el ámbito B y C, de forma transversal al primero y paralela a los muros medianeros.

CROQUIS

DATAACION		NOMBRE	Elena Garcia López
TPQ	300 a.C		
TAQ	140 a.C	FECHA	20/XI/95

PLANTA N°	SECCION N°	ALZADO N°
FOTOGRAFIA N°	OTROS	

COMENTARIOS

1ª Fase constructiva correspondiente a la H. 68. La vivienda que tiene una forma trapezoidal muy acusada para adaptarse al perímetro murario, cuenta con una anchura entre los 1'4 m. para el acceso y 3'5 m. para la cabecera y una longitud de 5'20 m. Se encuentra delimitada por los muros UC 51, 157 y 158 así como por la muralla UC 45.

A este primer nivel de ocupación le corresponde un pavimento UE 205 realizado con tierra apisonada y cal, un hogar (hecho 42) ovalado de 80 X 60 cms dispuesto en la zona posterior en posición central, así como una banqueta UC 213 con 0'36 m. de ancho adosada en la parte posterior de la medianera S.; y un enterramiento (hecho 43) infantil situado en el ángulo N.O.

CROQUIS

DATACION		NOMBRE	Elena García López
TPQ	s. VII a.C		
TAQ		FECHA	28/X/95

PLANTA N°	SECCION N°	ALZADO N°
FOTOGRAFIA N°	OTROS	

COMENTARIOS

2° Nivel de ocupación correspondiente a la H. 68. Conformada por las UC 45, 158, 157, 51. El nivel de ocupación UE 155, se encuentra afectado en su zona O. por las actuaciones del período 1962-1963, así como por raíces que han hecho desaparecer parte del nivel.

La vivienda tiene una acusada forma trapezoidal para adaptarse radialmente a la muralla. Conserva una anchura que varia de 1'4 m. en el acceso y 3'5 m. en la cabecera, siendo su longitud de 5'2m.

Documentó una pilastra recortada de forma cuadrada de 40x40cms situada en la zona central de la estancia.

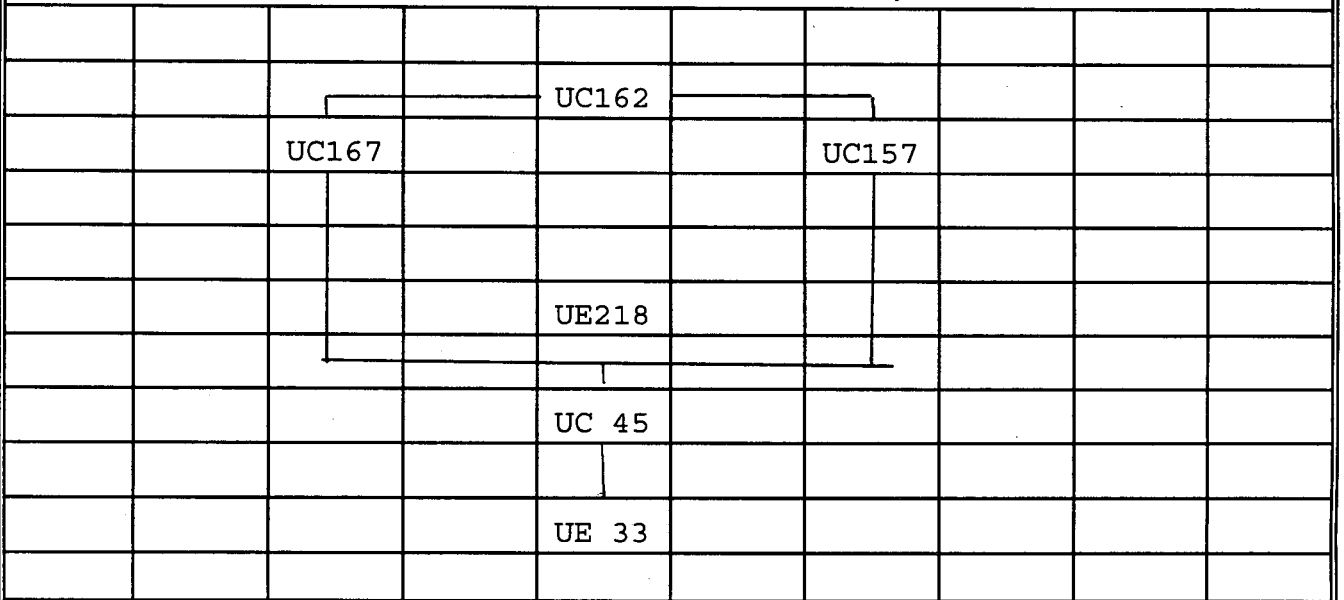
CROQUIS

DATAACION		NOMBRE	Elena García López
TPQ	450 a.C		
TAQ	375 a.C	FECHA	25/X/95

FICHA DE HECHOS

YACIMIENTO				TIPO DE HECHO	
MOLETA DEL REMEI				HECHO CONSTRUCTIVO H.69-70	
AÑO/CAMPAÑA		ZONA	SECTOR	HECHO N°	
11/1995		N.O	H.69-70	39	
COMPOSICION DEL HECHO		U.E. EN RELACION		HECHOS EN RELACION	
UE	DEFINICION	UE	DEFINICION	HECHO	DEFINICION
UC45	Muralla	UE218	Nivel ocupación	38	H. 69
C162	Muro frontal			40	H. 70
C167	Muro E. H. 70				
C157	Muro S. H.69				

DIAGRAMA (U.E. - HECHOS)



PLANTA N°	SECCION N°	ALZADO N°
FOTOGRAFIA N°	OTROS	

COMENTARIOS

1° Nivel de ocupación correspondiente a H. 69. La vivienda en este período s. VII a.C, está integrada por la UC 45, 162, 157 y 167, teniendo una superficie mayor que la correspondiente a la fase posterior. En este momento los límites del nivel de ocupación estan integrados por lo que serán las habitaciones 69 y 70 en la fase posterior que suman un total de 3'4m. en la zona de acceso y 6 m. en la zona posterior, siendo su longitud de 5'20 m.

El nivel de suelo que se extiende uniformemente por debajo de UC 161 (muro medianero que delimita las habitaciones 69-70 en la 2ª fase constructiva) aparece con numerosos restos de cenizas y carbones a la vez que manchas uniformes de cal y tierra; evidencias en este último caso, de un pavimento característico de esta primera ocupación.

CROQUIS

DATAACION		NOMBRE	Elena García López
TPQ	625 a.C		
TAQ	575 a.C	FECHA	4/XI/95

PLANTA N°	SECCION N°	ALZADO N°
FOTOGRAFIA N°	OTROS	

COMENTARIOS

2° Nivel de ocupación de la H. 69 . El suelo del nivel UE 135 se presenta suelto y con escaso material antrópico.

La habitación cuenta para este momento con una anchura de 1'60 m. en al zona del acceso, y 3 m. en la zona posterior, su longitud es de 5'20 m.

CROQUIS

DATAACION		NOMBRE	Elena García López
TPQ	450 a.C		
TAQ	375 a.C	FECHA	20/X/95

PLANTA N°	SECCION N°	ALZADO N°
FOTOGRAFIA N°	OTROS	

COMENTARIOS

2° Nivel de ocupación correspondiente a la H.70. Integrado por las unidades constructivas 45, 161 y 167, no conserva la pared exterior que al igual que las habitaciones contiguas debió estar cosntruida con lajas planas siendo su forma ligeramente curvada para adaptarse al giro que tiene la muralla en este sector.

CROQUIS

DATAACION		NOMBRE	Elena García López
TPQ	450 a.C		
TAQ	375 a.C	FECHA	20/X/95

FICHA U.E. CONSTRUCTIVAS

YACIMIENTO		CAMPAÑA		ZONA		SECTOR		N° UE		67	
MOLETA DE REMEI		11/1995		N.O		H.62		N° HECHO		29	
COORDENADAS			COTAS		INCLINAC				ESTADO CONSERV.		
LONG	7'56	Z SUP	-1'52	HACIA:O.		POSIT	X	Bueno			
ANCH	0'47	Z INF	-1'85	HACIA:O.		NEGAT					
PIEDRA	X				TIERRA CRUD				TIERRA COCID		
NATUR. LITOLOGI		CALIZAS		X		C O L O R	MARRON		CLARO		
Calcárea		X							OSCURO		
MEDIDAS MODULO		ANCHO		0'30			BEIGE		CLARO		
ALTO	0'10	LARGO		0'18					OSCURO		
FORMA	Irregular			ADOBE		X	ARCILLA				
ACABADO PIEDRAS		Debastado			TAPIAL		TIERRA				
APAREJO	Irregular			COMPACTO		FLOJO					
SISTEMA UNION		arcilla			HOMOGENEO		HETEROGENEO				
DIRECCION CARAS		múltiple					UE 62				
DIMENSIONES DEL MURO		MINIM	MAXIM								
LARGO	1'70	7'56			UC 48 - UC 77 - UC 67						
ANCHO	0'42	0'47									
ALTO	0'22	0'24					UC 45				
DIRECCION ARRASAMIENTO			O-E								
TIPO CIMENTACION		Roca madre					UE 33				
IGUAL A:					EN CONTACTO CON:						
SE ENTREGA: UC 45					SE LE ENTREGA: UC 77						
CORTA:					ES CORTADO POR:						
CUBIERTO POR: UE 62					SE APOYA: UC 33						
N° UE/HECHO						N° UE CONSTRUC.					
29						67					
EQUIVALENTE:											
SINCRONICO: UC 48, UC 45, UC 77, UC 75											

CROQUIS**DESCRIPCION**

Pared S. de la H. 62. Construida mediante un zócalo de piedras unidos con tierra y arcilla, con bloques debastados pero no escuadrados; de tamaño medio. Su alzado completo está realizado por medio de módulos de adobe paralelepípedos con unas medidas de 34x20x12.

INTERPRETAC	P. MAESTRA	X	P. MEDIANERA	X	ACCESO	
	P. EXTERIOR		OTROS TIPOS			

OBSERVACIONES

PLANTA N°	SECCION N°	FOTOGRAF. N°
------------------	-------------------	---------------------

NOMBRE: Elena García
Sandra Vicent

FECHA: 7/9/1995

DATAACION**CRITERIO DATAACION****FASE****TPQ**

625 a.C

Tipología materiales

1ª Constructiva

TAQ

575 a.C

Tipolg. constructiva

625-575 a.C

FICHA U.E. CONSTRUCTIVAS

YACIMIENTO		CAMPAÑA		ZONA		SECTOR		N° UE		75				
MOLETA DE REMEI		11/1995		N.O		H.62		N° HECHO		29				
COORDENADAS			COTAS			INCLINAC			ESTADO CONSERV.					
LONG	1'43	Z SUP	-1'37	HACIA:O.		POSIT	X	Bueno						
ANCH	0'65	Z INF	-1'72	HACIA:O.		NEGAT								
PIEDRA		X		TIERRA CRUD				TIERRA COCID						
NATUR. LITOLOGI			CALIZAS		X		C O L O R		MARRON		CLARO			
Calcárea		X				OSCURO								
MEDIDAS MODULO			ANCHO		0'24				BEIGE		CLARO			
ALTO		0'09		LARGO		0'36			OSCURO					
FORMA		Irregular/losas												
ACABADO PIEDRAS			Debastado											
APAREJO		Irregular												
SISTEMA UNION			arcilla											
DIRECCION CARAS			múltiple											
DIMENSIONES DEL MURO			MINIM	MAXIM										
			LARGO		0'68							1'43		
			ANCHO		0'24							0'65		
			ALTO											
DIRECCION ARRASAMIENTO				O-E										
TIPO CIMENTACION			Roca/tierra											
IGUAL A:						EN CONTACTO CON: UE 65, UE 33								
SE ENTREGA: UC 77, UC 67 UE 33						SE LE ENTREGA:								
CORTA:						ES CORTADO POR:								
CUBIERTO POR: UE 65						OTROS:								
N° UE/HECHO						N° UE CONSTRUC.								
29						75								
EQUIVALENTE:														
SINCRONICO: UC 77, UC 48, UC 67														

CROQUIS**DESCRIPCION**

Escaleras de descenso situadas al S.E de H. 62. Salvan un desnivel de unos 35 cms. existente entre el nivel de calle C.2 y el interior de H. 62. Formada por losas alargadas y planas, pudo llegar a tener de tres a cuatro escalones, por la dispersión de losas localizadas en el entorno, aunque descolocadas de su posición original.

INTERPRETAC

P. MAESTRA

P. MEDIANERA

ACCESO

X

P. EXTERIOR

OTROS TIPOS

Escalera

X

OBSERVACIONES

PLANTA N°

SECCION N°

FOTOGRAF. N°

NOMBRE: Elena García
Sandra Vicent

FECHA: 12/9/1995

DATAACION**CRITERIO DATAACION****FASE**

TPQ

625 a.C

Tipología materiales

1ª Constructiva

TAQ

575 a.C

Tipolq. constructiva

625-575 a.C

FICHA U.E. CONSTRUCTIVAS

YACIMIENTO		CAMPAÑA		ZONA	SECTOR	N° UE	76
MOLETA DE REMEI		11/1995		N.O	H.62	N° HECHO	29
COORDENADAS		COTAS		INCLINAC	ESTADO CONSERV.		
LONG	1'35	Z SUP	-1'40	HACIA:S.	POSIT	X	Bueno
ANCH	1'62	Z INF	-1'53	HACIA:S.	NEGAT		
PIEDRA	X			TIERRA CRUD	X	TIERRA COCID	
NATUR. LITOLGI	CALIZAS		X	C O L O R	MARRON	CLARO	
Calcárea	X		OSCURO			X	
MEDIDAS MODULO	ANCHO		0'24		BEIGE	CLARO	
ALTO	0'08	LARGO	0'40			OSCURO	
FORMA	Irregular			ADOBE	X	ARCILLA	
ACABADO PIEDRAS	Debastado			TAPIAL		TIERRA	
APAREJO	Irregular			COMPACTO		FLOJO	
SISTEMA UNION	arcilla			HOMOGENEO		HETEROGENEO	
DIRECCION CARAS	múltiple						
DIMENSIONES DEL MURO	LARGO	MINIM	MAXIM			UC 76	
			4'35			UC 77	
	ANCHO		1'62		UC 48		UC 67
	ALTO		0'27				
DIRECCION ARRASAMIENTO	N-S						
TIPO CIMENTACION	Roca madre					UC 45	
IGUAL A:				EN CONTACTO CON:			
SE ENTREGA A:	UC 77			SE LE ENTREGA:			
CORTA:				ES CORTADO POR:			
CUBIERTO POR:	UE 62			OTROS:			
N° UE/HECHO				N° UE CONSTRUC.			
	29				76		
EQUIVALENTE:							
SINCRONICO: UC 48, 67, 75							

CROQUIS**DESCRIPCION**

Muro frontal de H. 62. Conserva una anchura excepcional 1'20 a 1'62 al igual que los frontales de las habitaciones H. 64, 65 y 66, debido a la disposición de bancos corridos en los accesos.

La remodelación efectuada en esta segunda fase constructiva está constatada por la disposición del frontal de la fase anterior UC 77, que conserva 0'47 m. de ancho, dimensiones comunmente recogidas en otras viviendas del poblado.

Construido mediante bloques de tamaño medio, trabados con arcilla y tierra, conserva una superficie muy regular. Delimita la prolongación del trazado de C.2 y el acceso al interior de H.62, con un nivel de ocupación dispuesto por debajo del nivel de tránsito y salvado por las escaleras UC 75 situadas en el ángulo S.E.

INTERPRETAC	P. MAESTRA		P. MEDIANERA		ACCESO	
	P. EXTERIOR	X	OTROS TIPOS		Banco corrido	X

OBSERVACIONES

PLANTA N°	SECCION N°	FOTOGRAF. N°	
			NOMBRE: Elena García Sandra Vicent
			FECHA: 10/9/1995
DATAACION		CRITERIO DATAACION	FASE
TPQ	mitad s. V	Tipología materiales	2ª Constructiva
TAQ		Tipolq. constructiva	

FICHA U.E. CONSTRUCTIVAS

YACIMIENTO		CAMPAÑA		ZONA	SECTOR	N° UE	46
MOLETA DE REMEI		11/1995		N.O	H.63	N° HECHO	46
COORDENADAS		COTAS		INCLINAC	ESTADO CONSERV.		
LONG		Z SUP	-0'26	HACIA:O.	POSIT	X	BUENA
ANCH	0'51	Z INF	-1'36	HACIA:O.	NEGAT		
PIEDRA							
NATUR. LITOLOGI		CALIZAS		X	C O L O R	MARRON	
Calcárea	X					CLARO	
MEDIDAS MODULO		ANCHO		0'17		OSCURO	
ALTO	0'06	LARGO		0'36		CLARO	
FORMA		Irregular		ADOBE		ARCILLA	
ACABADO PIEDRAS		Debastado		TAPIAL		TIERRA	
APAREJO		Irregular		COMPACTO		FLOJO	
SISTEMA UNION		Piedra y arc.		HOMOGENEO		HETEROGENEO	
DIRECCION CARAS		múltiple				UE35 - U.E.133	
DIMENSIONES DEL MURO		MINIM	MAXIM				
LARGO				UC46		UC157	
ANCHO		0'51	0'51				
ALTO		0'12	1'00			UC 45	
DIRECCION ARRASAMIENTO		O-E					
TIPO CIMENTACION		Roca madre				UE 33	
IGUAL A: UC 157				EN CONTACTO CON:UC45 /UE35 ,33			
SE ENTREGA: UC 45				SE LE ENTREGA:			
CORTA:				ES CORTADO POR:			
CUBIERTO POR: UE 35/60				OTROS:			
N° UE/HECHO				N° UE CONSTRUC.			
		46				46	
EQUIVALENTE:							
SINCRONICO: UC 157							

CROQUIS**DESCRIPCION**

Pared medianera S. de la H. 63. Orientación NE-SO realizada mediante doble hilada de piedras unidas con tierra y arcilla, conserva una anchura entre los 48 y 51 cms .

INTERPRETAC	P. MAESTRA	X	P. MEDIANERA	X	ACCESO	
	P. EXTERIOR		OTROS TIPOS			

OBSERVACIONES

PLANTA N°	SECCION N°	FOTOGRAF. N°	
			NOMBRE: Rosa Playà Elena García
			FECHA: 8/9/1995

DATACION		CRITERIO DATACION	FASE
TPQ	625 a.C	Tipología materiales	1ª Constructiva
TAQ	575 a.C	Tipolg. constructiva	625- 575 a.C

FICHA U.E. CONSTRUCTIVAS

YACIMIENTO		CAMPAÑA		ZONA		SECTOR		N° UE		51	
MOLETA DE REMEI		11/1995		N.O		H.63		N° HECHO		45	
COORDENADAS			COTAS			INCLINAC			ESTADO CONSERV.		
LONG		Z SUP		HACIA:O.		POSIT		X		BUENA	
ANCH		Z INF		HACIA:O.		NEGAT					
PIEDRA										TIERRA COCID	
NATUR. LITOLOGI		CALIZAS		X		C O L O R		MARRON		CLARO	
Calcárea		X								OSCURO	
MEDIDAS MODULO		ANCHO						BEIGE		CLARO	
ALTO		LARGO								OSCURO	
FORMA		Irregular				ADOBE				ARCILLA	
ACABADO PIEDRAS		Debastado				TAPIAL				TIERRA	
APAREJO		Irregular				COMPACTO				FLOJO	
SISTEMA UNION		Piedra y arc.				HOMOGENEO				HETEROGENEO	
DIRECCION CARAS		múltiple						UE35			
DIMENSIONES DEL MURO		MINIM		MAXIM		UC50		UC52			
		LARGO									
		ANCHO				UC46		UC51			
		ALTO		0'35				UC 45			
DIRECCION ARRASAMIENTO		O-E									
TIPO CIMENTACION		Roca madre						UE 33			
IGUAL A: UC 46				EN CONTACTO CON: UC45, 52/UE35, 33							
SE ENTREGA: UC 45				SE LE ENTREGA: UC 52							
CORTA:				ES CORTADO POR:							
CUBIERTO POR: UE 35/60				OTROS:							
N° UE/HECHO						N° UE CONSTRUC.					
		44						51			
EQUIVALENTE:											
SINCRONICO: UC 46											

CROQUIS**DESCRIPCION**

Pared N. de la H. 63, recinto que delimita junto a UC 45, 46 50 y 82. Construcción en doble hilada de piedras con bloques de tamaño medio (20 cms de arista mayor). Piedra calcárea caliza, desbastada sin restos de enlucido o revoque.

INTERPRETAC

P. MAESTRA

X

P. MEDIANERA

ACCESO

P. EXTERIOR

OTROS TIPOS

OBSERVACIONES**PLANTA N°****SECCION N°****FOTOGRAF. N°**
NOMBRE: Rosa Playà
Elena García

FECHA: 7/9/1995
DATAACION**CRITERIO DATAACION****FASE**

TPQ

450 a.C

Tipología materiales

2ªConstructiva

TAQ

375 a.C

Tipolg. constructiva

450- 375 a.C

FICHA U.E. CONSTRUCTIVAS

YACIMIENTO		CAMPAÑA		ZONA	SECTOR	N° UE	147
MOLETA DE REMEI		11/1995		O.	H.65	N° HECHO	32
COORDENADAS		COTAS		INCLINAC	ESTADO CONSERV.		
LONG	3'10	Z SUP	-1'66	HACIA:N.	POSIT	X	BUENA
ANCH	0'90	Z INF	-1'69	HACIA:N.	NEGAT		
PIEDRA						TIERRA COCID	
NATUR. LITOLOGI		CALIZAS		X	C O L O R	MARRON	
Calcárea		X				CLARO	
MEDIDAS MODULO		ANCHO		0'34		OSCURO	
ALTO		LARGO		0'53		CLARO	
FORMA		Irregular		ADOBE		ARCILLA	
ACABADO PIEDRAS		Debastado		TAPIAL		TIERRA	
APAREJO		Irregular		COMPACTO		FLOJO	
SISTEMA UNION		arcilla y cal		HOMOGENEO		HETEROGENEO	
DIRECCION CARAS		múltiple				UE138	
DIMENSIONES DEL MURO		MINIM	MAXIM				
LARGO			3'10				
ANCHO		0'45	0'90			UC147	
ALTO		0'20	0'40	UC130		UC148	
DIRECCION ARRASAMIENTO		O.					
TIPO CIMENTACION		roca madre					
IGUAL A:				EN CONTACTO CON:			
SE ENTREGA: UC 130, 148				SE LE ENTREGA:			
CORTA:				ES CORTADO POR:			
CUBIERTO POR: UE 138				OTROS:			
N° UE/HECHO				N° UE CONSTRUC.			
		32				147	
EQUIVALENTE:							
SINCRONICO: UC 130, 148							

CROQUIS**DESCRIPCION**

Muro frontal de H.65 construido con tres líneas de piedras.
En el ángulo noreste conserva un acceso delimitado mediante lajas verticales.

INTERPRETAC	P. MAESTRA		P. MEDIANERA		ACCESO	X
	P. EXTERIOR		OTROS TIPOS			

OBSERVACIONES

PLANTA N°	SECCION N°	FOTOGRAF. N°		
			NOMBRE: Elena García	
			FECHA: 10/9/1995	
DATACION		CRITERIO DATACION		FASE
TPQ	450 a.C	Tipología materiales		2ª Ocupación
TAQ	375 a.C	Tipolg. constructiva		450 a.C-375a.c

FICHA U.E. CONSTRUCTIVAS

YACIMIENTO		CAMPAÑA		ZONA	SECTOR	N° UE	143
MOLETA DE REMEI		11/1995		N.	H.65	N° HECHO	32
COORDENADAS		COTAS		INCLINAC	ESTADO CONSERV.		
LONG	5'70	Z SUP	-1'69	HACIA:N.	POSIT	X	BUENA
ANCH	0'44	Z INF	-2'13	HACIA:N.	NEGAT		
PIEDRA						TIERRA COCID	
NATUR. LITOLGI		CALIZAS		X	C O L O R	MARRON	
Calcárea		X				CLARO	
MEDIDAS MODULO		ANCHO		0'30		OSCURO	
ALTO		LARGO		0'25		CLARO	
FORMA		Irregular		ADOBE		ARCILLA	
ACABADO PIEDRAS		Debastado		TAPIAL		TIERRA	
APAREJO		Irregular		COMPACTO		FLOJO	
SISTEMA UNION		arcilla.		HOMOGENEO		HETEROGENEO	
DIRECCION CARAS		múltiple				UE138	
DIMENSIONES DEL MURO		MINIM	MAXIM				
LARGO			5'70				
ANCHO			0'44	UC143			
ALTO			0'25	UC130		UC148	
DIRECCION ARRASAMIENTO		O-E					
TIPO CIMENTACION		nivel 139					
IGUAL A:				EN CONTACTO CON:			
SE ENTREGA: UC 143				SE LE ENTREGA:			
CORTA:				ES CORTADO POR:			
CUBIERTO POR: UE 138				OTROS:			
N° UE/HECHO				N° UE CONSTRUC.			
		32				143	
EQUIVALENTE:							
SINCRONICO: UC 159							

CROQUIS**DESCRIPCION**

Banco corrido adosado a lo largo de la medianera norte de H.65.

INTERPRETAC	P. MAESTRA		P. MEDIANERA		ACCESO	
	P. EXTERIOR		OTROS TIPOS		Banco	X

OBSERVACIONES

PLANTA N°	SECCION N°	FOTOGRAF. N°	
			NOMBRE: Elena García
			FECHA: 9/9/1995

DATAACION		CRITERIO DATAACION	FASE
TPQ	300 a.C	Tipología materiales	3ª Ocupación
TAQ	140 a.C	Tipolg. constructiva	300 a.C- 140a.c

FICHA U.E. CONSTRUCTIVAS

YACIMIENTO		CAMPAÑA		ZONA		SECTOR		N° UE		152	
MOLETA DE REMEI		11/1995		N.O.		H.66		N° HECHO		35	
COORDENADAS			COTAS			INCLINAC			ESTADO CONSERV.		
LONG	8'00	Z SUP	-2'35	HACIA:N.	POSIT	X	BUENA				
ANCH	0'48	Z INF	-2'60	HACIA:N.	NEGAT						
PIEDRA								TIERRA COCID			
NATUR. LITOLOGI		CALIZAS		X		C O L O R		MARRON		CLARO	
Calcárea		X								OSCURO	
MEDIDAS MODULO		ANCHO		0'43				BEIGE		CLARO	
ALTO		LARGO		0'23						OSCURO	
FORMA		Irregular				ADOBE		ARCILLA			
ACABADO PIEDRAS		Debastado				TAPIAL		TIERRA			
APAREJO		Irregular				COMPACTO		FLOJO			
SISTEMA UNION		arcilla/piedra				HOMOGENEO		HETEROGENEO			
DIRECCION CARAS		múltiple						UE144			
DIMENSIONES DEL MURO		MINIM		MAXIM							
		LARGO		8'00							
		ANCHO		0'43		0'48					
		ALTO		0'26		0'30		UC148		UC152	
DIRECCION ARRASAMIENTO		O.									
TIPO CIMENTACION		roca madre									
IGUAL A:						EN CONTACTO CON:					
SE ENTREGA: UC 45						SE LE ENTREGA: UC 150					
CORTA:						ES CORTADO POR:					
CUBIERTO POR: UE 144						OTROS:					
N° UE/HECHO						N° UE CONSTRUC.					
35						152					
EQUIVALENTE:											
SINCRONICO: UC 148											

CROQUIS**DESCRIPCION**

Pared medianera sur de H.66. Construida mediante una doble hilada de piedras cohesionadas con tierra y arcilla.

INTERPRETAC	P. MAESTRA		P. MEDIANERA	X	ACCESO	
	P. EXTERIOR		OTROS TIPOS			

OBSERVACIONES

PLANTA N°	SECCION N°	FOTOGRAF. N°	
			NOMBRE: Elena García
			FECHA: 14/9/1995

DATAACION		CRITERIO DATAACION	FASE
TPQ	625 a.C	Tipología materiales	1ªConstructiva
TAQ	575 a.C	Tipolg. constructiva	625a.C-575a.c

FICHA U.E. CONSTRUCTIVAS

YACIMIENTO		CAMPAÑA		ZONA		SECTOR		N° UE		151		
MOLETA DE REMEI		11/1995		N.O.		H.66		N° HECHO		34		
COORDENADAS			COTAS			INCLINAC			ESTADO CONSERV.			
LONG		2'10		Z SUP		-2'03		HACIA:N.		POSIT X		
ANCH		2'10		Z INF		-2'56		HACIA:N.		NEGAT		
PIEDRA										TIERRA COCID		
NATUR. LITOLOGI			CALIZAS			X						
Calcárea		X					C O L O R			MARRON		
										CLARO		
										OSCURO		
MEDIDAS MODULO			ANCHO		0'39					CLARO		
ALTO		0'08		LARGO		0'28					OSCURO	
FORMA		Irregular										
ACABADO PIEDRAS		Debastado										
APAREJO		Irregular										
SISTEMA UNION		arcilla/piedra										
DIRECCION CARAS			múltiple									
DIMENSIONES DEL MURO			MINIM		MAXIM							
LARGO				2'10								
ANCHO				2'10		UC151						
ALTO				0'47		UC148		UC152				
DIRECCION ARRASAMIENTO			0.									
TIPO CIMENTACION		roca madre										
IGUAL A:						EN CONTACTO CON:						
SE ENTREGA: UC 148, 150						SE LE ENTREGA:						
CORTA:						ES CORTADO POR:						
CUBIERTO POR: UE 144						OTROS:						
N° UE/HECHO						N° UE CONSTRUC.						
		34						151				
EQUIVALENTE:												
SINCRONICO:												

CROQUIS**DESCRIPCION**

Estructura cuadrangular realizada en piedra que ocupa una extensión de 4 m² en el ángulo S.O. de la H.66. Conserva una altura de 0'60 m. y se realizó para elevar el nivel y situar una escalera de acceso al segundo piso.

INTERPRETAC	P. MAESTRA		P. MEDIANERA		ACCESO	
	P. EXTERIOR		OTROS TIPOS		Estructura	X

OBSERVACIONES

PLANTA N°	SECCION N°	FOTOGRAF. N°	
			NOMBRE: Elena García
			FECHA: 12/9/1995

DATACION		CRITERIO DATACION	FASE
TPQ	300 a.C	Tipología materiales	3ª Ocupación
TAQ	140 a.C	Tipolq. constructiva	300a.C-140a.c

FICHA U.E. CONSTRUCTIVAS

YACIMIENTO		CAMPAÑA		ZONA		SECTOR		N° UE		148	
MOLETA DE REMEI		11/1995		N.O.		H.66		N° HECHO		35	
COORDENADAS			COTAS			INCLINAC			ESTADO CONSERV.		
LONG		8'10		Z SUP		-1'87		HACIA:N.		POSIT X	
ANCH		0'46		Z INF		-2'98		HACIA:N.		NEGAT	
PIEDRA										TIERRA COCID	
NATUR. LITOLOGI		CALIZAS		X		C O L O R		MARRON		CLARO	
Calcárea		X								OSCURO	
MEDIDAS MODULO		ANCHO		0'34				BEIGE		CLARO	
ALTO		0'12		LARGO		0'53				OSCURO	
FORMA		Irregular		ADOBE				ARCILLA			
ACABADO PIEDRAS		Debastado		TAPIAL				TIERRA			
APAREJO		Irregular		COMPACTO				FLOJO			
SISTEMA UNION		arcilla/piedra		HOMOGENEO				HETEROGENEO			
DIRECCION CARAS		múltiple						UE144			
DIMENSIONES DEL MURO		MINIM		MAXIM							
		LARGO		8'10							
		ANCHO		0'46				UC150			
		ALTO		0'40		UC148				UC152	
DIRECCION ARRASAMIENTO		O.									
TIPO CIMENTACION		roca madre									
IGUAL A:				EN CONTACTO CON:							
SE ENTREGA: UC 45				SE LE ENTREGA: UC 150, 151							
CORTA:				ES CORTADO POR:							
CUBIERTO POR: UE 144				OTROS:							
N° UE/HECHO						N° UE CONSTRUC.					
35						148					
EQUIVALENTE:											
SINCRONICO: UC 152											

CROQUIS**DESCRIPCION**

Pared medianera norte de H.66. Doble hilada de piedras cohesionadas con arcilla.

INTERPRETAC

P. MAESTRA

P. MEDIANERA

X

ACCESO

P. EXTERIOR

OTROS TIPOS

OBSERVACIONES**PLANTA N°****SECCION N°****FOTOGRAF. N°****NOMBRE:** Elena García**FECHA:** 11/9/1995**DATAcion****CRITERIO DATAcion****FASE**

TPQ

625 a.C

Tipología materiales

1ª Constructiva

TAQ

575 a.C

Tipolq. constructiva

625 a.C-575a.c

FICHA U.E. CONSTRUCTIVAS

YACIMIENTO		CAMPAÑA		ZONA	SECTOR	N° UE	178	
MOLETA DE REMEI		11/1995		N.	H.67	N° HECHO	43	
COORDENADAS		COTAS		INCLINAC			ESTADO CONSERV.	
LONG	3'94	Z SUP	-1'27	HACIA:N.	POSIT	X	Bueno	
ANCH	0'45	Z INF	-1'95	HACIA:N.	NEGAT			
PIEDRA	X			TIERRA CRUD		TIERRA COCID		
NATUR. LITOLOGI		CALIZAS		C O L O R	MARRON	CLARO		
Calcárea	X					OSCURO		
MEDIDAS MODULO		ANCHO	0'24			BEIGE	CLARO	
ALTO	0'08	LARGO	0'12				OSCURO	
FORMA	Irregular			ADOBE		ARCILLA		
ACABADO PIEDRAS		Debastado		TAPIAL		TIERRA		
APAREJO	Irregular			COMPACTO		FLOJO		
SISTEMA UNION		arcilla		HOMOGENEO		HETEROGENEO		
DIRECCION CARAS		múltiple				UE169		
DIMENSIONES DEL MURO		MINIM	MAXIM					
		LARGO		3'94				
		ANCHO	0'42	0'45		UC181 - UC179 - UC178		
		ALTO	0'27	0'32				
DIRECCION ARRASAMIENTO			S-N					
TIPO CIMENTACION						UC 45		
IGUAL A:				EN CONTACTO CON:				
SE ENTREGA: UC 45				SE LE ENTREGA: UC 182				
CORTA:				ES CORTADO POR:				
CUBIERTO POR: UE 169				OTROS:				
N° UE/HECHO				N° UE CONSTRUC.				
	43				179			
EQUIVALENTE:								
SINCRONICO: UC: 181, 178, 180, 182, 220								

CROQUIS**DESCRIPCION**

Pared central de H. 67. Dispuesta de forma paralela a las dos medianeras UC 178 y UC 181 constituye la separación central de una vivienda que está constituida por tres ámbitos diferentes. Construída mediante bloques deabastados de tamaño medio unidos con argamasa de tierra y arcilla.

INTERPRETAC**P. MAESTRA**

X

P. MEDIANERA

X

ACCESO**P. EXTERIOR****OTROS TIPOS****OBSERVACIONES****PLANTA N°****SECCION N°****FOTOGRAF. N°**
NOMBRE: Elena García
Sandra Vicent

FECHA: 30/10/1995
DATAACION**CRITERIO DATAACION****FASE****TPQ**

625 a.C

Tipología materiales

1ª Constructiva

TAQ

575 a.C

Tipolq. constructiva

625-575 a.C

FICHA U.E. CONSTRUCTIVAS

YACIMIENTO		CAMPAÑA		ZONA	SECTOR	N° UE	180
MOLETA DE REMEI		11/1995		N.	H.67	N° HECHO	43
COORDENADAS		COTAS		INCLINAC			ESTADO CONSERV.
LONG	8'00	Z SUP	-0'90	HACIA:E.	POSIT	X	Bueno
ANCH	0'55	Z INF	-1'15	HACIA:E.	NEGAT		
PIEDRA	X			TIERRA CRUD		TIERRA COCID	
NATUR. LITOLOGI	CALIZAS			C O L O R	MARRON	CLARO	
Calcárea	X					OSCURO	
MEDIDAS MODULO	ANCHO	0'32			BEIGE	CLARO	
ALTO	0'10	LARGO	0'24			OSCURO	
FORMA	Irregular			ADOBE		ARCILLA	
ACABADO PIEDRAS	Debastado			TAPIAL		TIERRA	
APAREJO	Irregular			COMPACTO		FLOJO	
SISTEMA UNION	arcilla			HOMOGENEO		HETEROGENEO	
DIRECCION CARAS	múltiple					UE169	
DIMENSIONES DEL MURO	LARGO	MINIM	MAXIM				
			8'00			UC180	
	ANCHO	0'45	0'55				
	ALTO		0'18		UC181		UC178
DIRECCION ARRASAMIENTO	O-E						
TIPO CIMENTACION	roca madre					UC 45	
IGUAL A:				EN CONTACTO CON:			
SE ENTREGA:	UC 178, UC 181			SE LE ENTREGA:			
CORTA:				ES CORTADO POR:			
CUBIERTO POR:	UE 169			OTROS:			
N° UE/HECHO				N° UE CONSTRUC.			
	43					180	
EQUIVALENTE:							
SINCRONICO: UC: 181, 178.							

CROQUIS**DESCRIPCION**

Pared frontal de H. 67. Compuesta por una doble hilada de piedras, con posible acceso en ángulo S.O.
 Su forma ligeramente curvada se adapta perfectamente a la marcada forma trapezoidal de la habitación.

INTERPRETAC	P. MAESTRA	X	P. MEDIANERA		ACCESO	X
	P. EXTERIOR		OTROS TIPOS			

OBSERVACIONES

PLANTA N°	SECCION N°	FOTOGRAF. N°		
			NOMBRE: Elena García Sandra Vicent	
			FECHA: 30/10/1995	
DATACION		CRITERIO DATACION		FASE
TPQ	625 a.C	Tipología materiales		1ª Constructiva
TAQ	575 a.C	Tipolq. constructiva		625-575 a.C

FICHA U.E. CONSTRUCTIVAS

YACIMIENTO		CAMPAÑA		ZONA	SECTOR	N° UE	182
MOLETA DE REMEI		11/1995		N.	H.67	N° HECHO	42
COORDENADAS		COTAS		INCLINAC	ESTADO CONSERV.		
LONG	4'80	Z SUP	-1'19	HACIA:N.	POSIT	X	Bueno
ANCH	0'57	Z INF	-2'02	HACIA:N.	NEGAT		
PIEDRA	X			TIERRA CRUD	TIERRA COCID		
NATUR. LITOLOGI	CALIZAS		X	C O L O R	MARRON	CLARO	
Calcárea	X					OSCURO	
MEDIDAS MODULO	ANCHO		0'40		BEIGE	CLARO	
ALTO	0'10	LARGO	0'20			OSCURO	
FORMA	Irregular			ADOBE	ARCILLA		
ACABADO PIEDRAS	Debastado			TAPIAL	TIERRA		
APAREJO	Irregular			COMPACTO	FLOJO		
SISTEMA UNION	arcilla			HOMOGENEO	HETEROGENEO		
DIRECCION CARAS	múltiple				UE169		
DIMENSIONES DEL MURO	LARGO	MINIM	MAXIM				
		1'20	3'60				
	ANCHO		0'55		UC181	UC179	UC178
		ALTO	0'28	0'30			
DIRECCION ARRASAMIENTO	E-O						
TIPO CIMENTACION					UC 45		
IGUAL A:				EN CONTACTO CON:			
SE ENTREGA:	UC 181, UC 178, UC179			SE LE ENTREGA:			
CORTA:				ES CORTADO POR:			
CUBIERTO POR:	UE 169			OTROS:			
N° UE/HECHO				N° UE CONSTRUC.			
42				182			
EQUIVALENTE:							
SINCRONICO: UC: 178, 179, 180, 181							

CROQUIS**DESCRIPCION**

Pared compuesta por doble hilada de piedras. Se identifican dos tramos: el primero (3'60 m. longitud) con disposición lineal y paralelo al muro frontal cierra el ámbito B; el segundo (1'20 m. longitud), oblicuo al muro frontal cierra el ámbito C.

INTERPRETAC**P. MAESTRA**

X

P. MEDIANERA

X

ACCESO**P. EXTERIOR****OTROS TIPOS****OBSERVACIONES****PLANTA N°****SECCION N°****FOTOGRAF. N°****NOMBRE:** Elena García
Sandra Vicent**FECHA:** 31/10/1995**DATAcion****CRITERIO DATAcion****FASE****TPQ**

625 a.C

Tipología materiales

1ª Constructiva

TAQ

575 a.C

Tipolq. constructiva

625-575 a.C

FICHA U.E. CONSTRUCTIVAS

YACIMIENTO		CAMPAÑA		ZONA		SECTOR		N° UE		181		
MOLETA DE REMEI		11/1995		N.		H.67		N° HECHO		43		
COORDENADAS			COTAS		INCLINAC				ESTADO CONSERV.			
LONG	8'10	Z SUP	-1'19	HACIA:N.	POSIT	X	Bueno					
ANCH	0'55	Z INF	-2'02	HACIA:N.	NEGAT							
PIEDRA	X				TIERRA CRUD		TIERRA COCID					
NATUR. LITOLGI		CALIZAS		X		C O L O R	MARRON		CLARO			
Calcárea		X							OSCURO			
MEDIDAS MODULO		ANCHO		0'40			BEIGE		CLARO			
ALTO	0'10	LARGO	0'20						OSCURO			
FORMA	Irregular				ADOBE			ARCILLA				
ACABADO PIEDRAS		Debastado				TAPIAL			TIERRA			
APAREJO	Irregular				COMPACTO			FLOJO				
SISTEMA UNION		arcilla				HOMOGENEO			HETEROGENEO			
DIRECCION CARAS		múltiple						UE169				
DIMENSIONES DEL MURO		MINIM		MAXIM								
		LARGO		8'10								
		ANCHO		0'55			UC181	UC179	UC178			
		ALTO		0'22		0'35						
DIRECCION ARRASAMIENTO			S-N									
TIPO CIMENTACION								UC 45				
IGUAL A:					EN CONTACTO CON:							
SE ENTREGA: UC 45					SE LE ENTREGA: UC 182							
CORTA:					ES CORTADO POR:							
CUBIERTO POR: UE 169					OTROS:							
N° UE/HECHO						N° UE CONSTRUC.						
43						181						
EQUIVALENTE:												
SINCRONICO: UC: 178, 179, 180.												

CROQUIS**DESCRIPCION**

Muro medianero E. de H. 67. Dispuesto con una inclinación S.O-N.E, es 80 cms más corto que el medianero O.UC 178 para poder adaptarse al trazo de la muralla. Su aparejo es de módulo medio (40 cms de arista máxima) y se encuentra trabado con tierra y arcilla.

INTERPRETAC	P. MAESTRA	X	P. MEDIANERA	X	ACCESO	
	P. EXTERIOR		OTROS TIPOS			

OBSERVACIONES

PLANTA N°	SECCION N°	FOTOGRAF. N°	
------------------	-------------------	---------------------	--

NOMBRE: Elena García
Sandra Vicent

FECHA: 31/10/1995

DATAION**CRITERIO DATAION****FASE****TPQ**

625 a.C

Tipología materiales

1ª Constructiva

TAQ

575 a.C

Tipolq. constructiva

625-575 a.C

FICHA U.E. CONSTRUCTIVAS

YACIMIENTO		CAMPAÑA		ZONA	SECTOR	N° UE	162	
MOLETA DE REMEI		11/1995		N.	H.69	N° HECHO	38	
COORDENADAS		COTAS		INCLINAC	ESTADO CONSERV.			
LONG	1'68	Z SUP	-1'04	HACIA:N.	POSIT	X	BUENA	
ANCH	1'00	Z INF	-1'17	HACIA:N.	NEGAT			
PIEDRA						TIERRA COCID		
NATUR. LITOLOGI		CALIZAS		X				
Calcárea		X		C O L O R		MARRON		
						CLARO		
						OSCURO		
						CLARO		
MEDIDAS MODULO		ANCHO		0'45		BEIGE		
ALTO		LARGO		0'32		OSCURO		
FORMA		Losas planas		ADOBE		ARCILLA		
ACABADO PIEDRAS		Debastado		TAPIAL		TIERRA		
APAREJO		Irregular		COMPACTO		FLOJO		
SISTEMA UNION		arcilla.		HOMOGENEO		HETEROGENEO		
DIRECCION CARAS		múltiple				UE135		
DIMENSIONES DEL MURO		MINIM		MAXIM				
		LARGO		1'68		UC162		
		ANCHO		1'00		UC161		
		ALTO		0'27		UC157		
DIRECCION ARRASAMIENTO		O-E						
TIPO CIMENTACION		roca madre						
IGUAL A:				EN CONTACTO CON:				
SE ENTREGA: UC 157, 161				SE LE ENTREGA:				
CORTA:				ES CORTADO POR:				
CUBIERTO POR: UE 135				OTROS:				
N° UE/HECHO				N° UE CONSTRUC.				
		38				162		
EQUIVALENTE:								
SINCRONICO: UC 157, 161								

CROQUIS**DESCRIPCION**

Muro frontal de H. 69. Formado por piedras planas y cimentado sobre la roca madre que aflora directamente en la zona más oriental.

INTERPRETAC	P. MAESTRA		P. MEDIANERA		ACCESO	X
	P. EXTERIOR		OTROS TIPOS			

OBSERVACIONES

PLANTA N°	SECCION N°	FOTOGRAF. N°	
			NOMBRE: Elena García
			FECHA: 7/9/1995

DATAACION		CRITERIO DATAACION	FASE
TPQ	450 a.C	Tipología materiales	2ª Constructiva
TAQ	375 a.C	Tipolg. constructiva	450 a.C- 375a.c

FICHA U.E. CONSTRUCTIVAS

YACIMIENTO		CAMPAÑA		ZONA	SECTOR	N° UE	161
MOLETA DE REMEI		11/1995		N.	H.69	N° HECHO	38
COORDENADAS		COTAS		INCLINAC	ESTADO CONSERV.		
LONG	6'64	Z SUP	-0'97	HACIA:N.	POSIT	X	BUENA
ANCH	0'46	Z INF	-1'28	HACIA:N.	NEGAT		
PIEDRA						TIERRA COCID	
NATUR. LITOLOGI		CALIZAS		X	C O L O R	MARRON	
Calcárea		X				CLARO	
MEDIDAS MODULO		ANCHO		0'42		OSCURO	
ALTO		LARGO		0'23		CLARO	
FORMA		Irregular		ADOBE		ARCILLA	
ACABADO PIEDRAS		Debastado		TAPIAL		TIERRA	
APAREJO		Irregular		COMPACTO		FLOJO	
SISTEMA UNION		Piedra y arc.		HOMOGENEO		HETEROGENEO	
DIRECCION CARAS		múltiple				UE135	
DIMENSIONES DEL MURO		MINIM	MAXIM				
LARGO		3'50	6'64			UC162	
ANCHO		0'38	0'46	UC161		UC157	
ALTO		0'29	0'40				
DIRECCION ARRASAMIENTO		O-E					
TIPO CIMENTACION		Nivel 218					
IGUAL A: UC 157				EN CONTACTO CON:			
SE ENTREGA: UC 45				SE LE ENTREGA: UC 162			
CORTA:				ES CORTADO POR:			
CUBIERTO POR: UE 135				OTROS:			
N° UE/HECHO				N° UE CONSTRUC.			
		38				157	
EQUIVALENTE:							
SINCRONICO: UC 157							

CROQUIS**DESCRIPCION**

Pared medianera O. de la H. 70. Formada por doble línea de piedras debastadas y unidas con tierra y arcilla.

INTERPRETAC

P. MAESTRA

X

P. MEDIANERA

X

ACCESO

P. EXTERIOR

OTROS TIPOS

OBSERVACIONES**PLANTA N°****SECCION N°****FOTOGRAF. N°**

NOMBRE: Elena García

FECHA: 7/9/1995

DATAACION**CRITERIO DATAACION****FASE**

TPQ

450 a.C

Tipología materiales

2ªConstructiva

TAQ

375 a.C

Tipolg. constructiva

450 a.C- 375a.c

FICHA U.E. CONSTRUCTIVAS

YACIMIENTO		CAMPAÑA		ZONA	SECTOR	N° UE	167
MOLETA DE REMEI		11/1995		N.	H.70	N° HECHO	39
COORDENADAS		COTAS		INCLINAC			ESTADO CONSERV.
LONG	5'40	Z SUP	-1'01	HACIA:N.	POSIT	X	BUENA
ANCH	0'60	Z INF	-1'46	HACIA:N.	NEGAT		
PIEDRA							
NATUR. LITOLOGI		CALIZAS		X	C O L O R	MARRON	CLARO
Calcárea		X				OSCURO	
MEDIDAS MODULO		ANCHO	0'32			BEIGE	CLARO
ALTO	0'12	LARGO	0'33			OSCURO	
FORMA	Irregular			ADOBE		ARCILLA	
ACABADO PIEDRAS	Debastado			TAPIAL		TIERRA	
APAREJO	Irregular			COMPACTO		FLOJO	
SISTEMA UNION	Piedra y arc.			HOMOGENEO		HETEROGENEO	
DIRECCION CARAS		múltiple				UE163	
DIMENSIONES DEL MURO		LARGO	MINIM	MAXIM			
			4'00	5'40			
		ANCHO	0'54	0'60		UC167	UC157
		ALTO		0'30			
DIRECCION ARRASAMIENTO			O-E				
TIPO CIMENTACION		Roca madre					
IGUAL A: UC 157				EN CONTACTO CON:			
SE ENTREGA: UC 45				SE LE ENTREGA: UC 162			
CORTA:				ES CORTADO POR:			
CUBIERTO POR: UE 163				OTROS:			
N° UE/HECHO				N° UE CONSTRUC.			
		39				51	
EQUIVALENTE:							
SINCRONICO: UC 157							

CROQUIS**DESCRIPCION**

Pared medianera E. de la H. 70. Formada por doble línea de piedras debastadas y unidas con tierra y arcilla. Se documenta una línea de piedra que sobresale hacia el interior de la habitación unos 20 cms.

INTERPRETAC	P. MAESTRA	X	P. MEDIANERA	X	ACCESO	
	P. EXTERIOR		OTROS TIPOS			

OBSERVACIONES

PLANTA N°	SECCION N°	FOTOGRAF. N°	
			NOMBRE: Elena García
			FECHA: 7/9/1995

DATAACION		CRITERIO DATAACION	FASE
TPQ	625 a.C	Tipología materiales	1ª Constructiva
TAQ	575 a.C	Tipolg. constructiva	625- 575 a.C

N° U.E.: 62		POSITIVA: Si		NEGATIVA:			
YACIMIENTO	AÑO/N° CAMPAÑA	COORDENADAS		COTAS			
MOLETA DEL REMEI	11/1995	LONG 1°26'11" LAT 41°55'9" ALT ABS 260 m. ALT REL 7 m.		SUP -1'05 m INCL 0 INF -1'38 m INCL 0			
SECTOR: N.O	ZONA: H.62						
FIABILIDAD: Alta			EST CONSERVACION: Bueno				
COLOR:	NEGRO	MARRON	X	ROJIZO			
OCRE	GRIS						
TEXTURA:	COMPACTA	X	FLOJA	HETEROGE	X	HOMOGENE	
ESTRUCTURA:	ARCILLA	X	LIMO	ARENA		GRANULOS	X
	BLOQUES	X	CERAMICA	GRAVAS			
INCLUSIONES ANTROPICAS:		CENIZAS		CARBONES		HUESOS	1
FRECUENCIA: 1. OCASIONAL		ADOBE		CAL	1	TRONCOS	
2. MEDIA		REBOZADO		BLOQUES	3	PAJA	
3. ALTA							
IGUAL A: UE 38			EN CONTACTO CON: U.E 2 y U.E 6				
SE LE APOYA: U.E 7, U.E 25			SE APOYA EN:				
CUBIERTO POR:			CUBRE A: UC 48, UE 65				
CORTADO POR:			CORTA A:				
RELLENADO POR:			RELLENA A:				
PERFORADO POR:			PERFORA A:				
CROQUIS Ver planimetría.							

DESCRIPCION ARQUEOLOGICA:

Tierra de textura compacta y homogénea. Estructura granulada y coloración marrón oscuro. Correspondiente al nivel superficial de la habitación 62, tiene mayor potencia en la zona centro O. de la misma, aunque resulta más afectado en este punto por la aparición de raíces y la trinchera realizada por Ripoll en los años 50.

RELACIONES ESTRATIGRAFICAS:

N° U.E.		N° HECHO					
U.E 62					62		
					81		
EQUIVALENTE: UE38 SINCRONICO: UE 38							

INTERPRETACION	OCUPACION	X	DESTRUCCION		CONSTRUCCION	
	RELLENO		ABANDONO	X	ALUVIONES	
	COALUVIONES		ROCA MADRE		REPAVIMENTAC	
	PAVIMENTO					

INCLUSIONES EXHUMADAS	CERAMICA	X	FAUNA	X	MALACOLOGIA	X
	METALES		ESCORIA		MAT CONSTRUC	
	RESTOS HUMAN		M.N.R.C.			

MATERIALES COORDEN	N°	X	Y	Z
Campaniana A	1	4'70	2'94	-1'53
Barniz negro	2	1'50	2'77	-1'63
Barniz negro	3	4'20	0'50	-1'16
Borde de Cástulo	20	3'50	5'82	-1'91

DOCUMENTACION	PLANTA N°	SECCION N°	FOTOGRAFIAS N°

DATACION		CRITERIOS DATACION: Material cerámico.	NOMBRE: Elena Garcia
TPQ	s.III a.C		
TAQ		FASE: 2ª Constructiva	FECHA: 5/IX/95

N° U.E.: 81		POSITIVA: Si		NEGATIVA:	
YACIMIENTO	AÑO/N° CAMPAÑA	COORDENADAS		COTAS	
MOLETA DEL REMEI	11/1995	LONG 0°28'49''N	LAT 40°33'34''E		SUP -1'73 m
SECTOR: N.O	ZONA: H.62	ALT ABS 224 mts	ALT REL 20 mts		INCL 0
		INF -1'75/-2'04			INCL 0
FIABILIDAD: Alta			EST CONSERVACION: Bueno		
COLOR:	NEGRO	MARRON	ROJIZO	X	
OCRE	GRIS	BLANCO	X		
TEXTURA:	COMPACTA	X	FLOJA	HETEROGE	X
					HOMOGENE
ESTRUCTURA:	ARCILLA	X	LIMO	X	ARENA
	BLOQUES		CERAMICA		GRAVAS
INCLUSIONES ANTROPICAS:		CENIZAS		CARBONES	2
FRECUCENCIA: 1. OCASIONAL		ADOBE	3	CAL	2
2. MEDIA		REBOZADO		BLOQUES	
3. ALTA					
IGUAL A:			EN CONTACTO CON:		
SE LE APOYA: UE 78, UE 75			SE APOYA EN: UE 48, UE 67		
CUBIERTO POR: UE 62, UE 65			CUBRE A: UE 81, UE 78		
CORTADO POR: UE 107			CORTA A:		
RELLENADO POR:			RELLENA A:		
PERFORADO POR:			PERFORA A:		
CROQUIS Ver planimetría.					

DESCRIPCION ARQUEOLOGICA:

Unidad estratigráfica que define un nivel de amortización del s. VII-VI en la habitación H. 62. Las muestras de arcilla, adobes y cenizas, localizadas con mayor intensidad en el perímetro y zona central de la habitación, son muestras de la colmatación procedente de los muros y del horno de grandes dimensiones situado en la zona centro.

RELACIONES ESTRATIGRAFICAS:

N° U.E.		N° HECHO					
U.E 81					81		
					101		

EQUIVALENTE: SINCRONICO:

INTERPRETACION	OCUPACION	X	DESTRUCCION		CONSTRUCCION	
	RELLENO		ABANDONO		ALUVIONES	
	COALUVIONES		ROCA MADRE		REPAVIMENTAC	
	PAVIMENTO				AMORTIZACION	X

INCLUSIONES EXHUMADAS	CERAMICA	X	FAUNA	X	MALACOLOGIA	X
	METALES	X	ESCORIA		MAT CONSTRUC	X
	RESTOS HUMAN		M.N.R.C.			

MATERIALES COORDEN	N°	X	Y	Z
Anilla de bronce	21	1'53	0'73 1'12	-1'77 -1'68

DOCUMENTACION	PLANTA N°	SECCION N°	FOTOGRAFIAS N°

DATAACION		CRITERIOS DATAACION: Material cerámico. Tipología construc.	NOMBRE: Elena Garcia
TPQ	625 a.C		
TAQ	575 a.C	FASE: 1ª ocupación	FECHA: 5/IX/95

N° U.E.: 88		POSITIVA: X		NEGATIVA:		
YACIMIENTO	AÑO/N° CAMPAÑA	COORDENADAS		COTAS		
MOLETA DEL REMEI	11/1995	LONG 0°28'49''N LAT 40°33'34''E ALT ABS 224 mts ALT REL 20 mts		SUP -1'68 INCL S.W INF -1'70/1'72 INCL S.W		
SECTOR: N.W	ZONA: H.62					
FIABILIDAD: ALTA			EST CONSERVACION: REGULAR			
COLOR:	NEGRO	MARRON	ROJIZO	X		
OCRE	GRIS	X				
TEXTURA:	COMPACTA	X	FLOJA	HETEROGE	HOMOGENE	X
ESTRUCTURA:	ARCILLA	X	LIMO	ARENA	GRANULOS	
	BLOQUES		CERAMICA	GRAVAS		
INCLUSIONES ANTROPICAS:		CENIZAS	2	CARBONES	HUESOS	
FRECUENCIA: 1. OCASIONAL		ADOBE		CAL	2	TRONCOS
2. MEDIA		REBOZADO		BLOQUES		PAJA
3. ALTA		ARCILLA	3			
IGUAL A:			EN CONTACTO CON: UE 128/UE 89			
SE LE APOYA: UE 128			SE APOYA EN: UE 111			
CUBIERTO POR: UE 65/ UE 81			CUBRE A: UE 89			
CORTADO POR:			CORTA A:			
RELLENADO POR:			RELLENA A:			
PERFORADO POR:			PERFORA A:			
CROQUIS						

DESCRIPCION ARQUEOLOGICA:

Capa de arcilla rubefactada correspondiente a la parte superior de la estructura de combustión de H. 62. Su espesor es de 3'5 a 4 cms siendo remarcable su excepcional dureza.

RELACIONES ESTRATIGRAFICAS:

N° U.E.		N° HECHO					
					81		
88		12			88		
					89		

EQUIVALENTE: SINCRONICO: 89, 128

INTERPRETACION	OCUPACION	DESTRUCCION	CONSTRUCCION
	RELLENO	ABANDONO	ALUVIONES
	COALUVIONES	ROCA MADRE	REPAVIMENTAC
	PAVIMENTO		SOLERA X

INCLUSIONES EXHUMADAS	CERAMICA	FAUNA	MALACOLOGIA
	METALES	ESCORIA	MAT CONSTRUC
	RESTOS HUMAN	M.N.R.C.	

MATERIALES COORDEN	N°	X	Y	Z

DOCUMENTACION	PLANTA N°	SECCION N°	FOTOGRAFIAS N°

DATACION		CRITERIOS DATACION: Material cerámico	NOMBRE: Elena García Sandra Vicent
TPQ	625 a.C		
TAQ	575 a.C	FASE: 1ª Constructiva	FECHA: 8/IX/95

N° U.E.: 89		POSITIVA: X		NEGATIVA:	
YACIMIENTO	AÑO/N° CAMPAÑA	COORDENADAS		COTAS	
MOLETA DEL REMEI	11/1995	LONG 0°28'49''N LAT 40°33'34''E ALT ABS 224 mts ALT REL 20 mts		SUP -1'70/1'72 INCL S.W INF -1'76 INCL S.W	
SECTOR: N.W	ZONA: H.62				
FIABILIDAD: ALTA			EST CONSERVACION: BONA		
COLOR:	NEGRO	MARRON	ROJIZO	X	
OCRE	GRIS				
TEXTURA:	COMPACTA	X	FLOJA	HETEROGE	X
					HOMOGENE
ESTRUCTURA:	ARCILLA	X	LIMO	ARENA	GRANULOS
	BLOQUES		CERAMICA	X	GRAVAS
INCLUSIONES ANTROPICAS:		CENIZAS		CARBONES	HUESOS
FRECUENCIA: 1. OCASIONAL		ADOBE		CAL	2
2. MEDIA		REBOZADO		BLOQUES	PAJA
3. ALTA		ARCILLA	3		
IGUAL A:			EN CONTACTO CON:		
SE LE APOYA: UE 128			SE APOYA EN:		
CUBIERTO POR: UE 88			CUBRE A: UE 141		
CORTADO POR:			CORTA A:		
RELLENADO POR:			RELLENA A:		
PERFORADO POR:			PERFORA A:		
CROQUIS					

DESCRIPCION ARQUEOLOGICA:

Unidad que define la preparación del horno (hecho 12). Consta de tres capas sucesivas de cerámicas y piedras de pequeño tamaño. La primera capa UE 89 dispone de forma homogénea cerámicas a mano cubriendo todo el perímetro. La segunda capa UE 140 mezcla arcilla rojiza muy tamizada con pequeñas piedras y variado material cerámico que consta de: fragmentos de cerámica a mano de varios recipientes, fragmentos de piezas de ánfora fenicia Villemot R1, fragmentos de una ánfora púnica del Mediterráneo central, una pieza de malacología dispuesta en la zona S.W, y un fragmento de morillo profusamente decorado con incisiones y motivos geométricos.

La última capa UE 141 es la base del horno y esta constituida por piedras de pequeño y mediano tamaño.

RELACIONES ESTRATIGRAFICAS:

N° U.E.		N° HECHO					
					88		
89		12			89		
					140		
EQUIVALENTE: SINCRONICO:88,140,141,128					141		

INTERPRETACION	OCUPACION		DESTRUCCION		CONSTRUCCION	X
	RELLENO		ABANDONO		ALUVIONES	
	COALUVIONES		ROCA MADRE		REPAVIMENTAC	
	PAVIMENTO		Preparación estr.combust	X		

INCLUSIONES EXHUMADAS	CERAMICA	X	FAUNA		MALACOLOGIA	X
	METALES		ESCORIA		MAT CONSTRUC	
	RESTOS HUMAN		M.N.R.C.		Morillo	X

MATERIALES COORDEN	N°	X	Y	Z

DOCUMENTACION	PLANTA N°	SECCION N°	FOTOGRAFIAS N°

DATACION		CRITERIOS DATACION: Tipologia material Tipologia construc.	NOMBRE: Elena García
TPQ	625 a.C		FASE:1ªConstructiva
TAQ	575 a.C		

N° U.E.: 95		POSITIVA: X		NEGATIVA:		
YACIMIENTO	AÑO/N° CAMPAÑA	COORDENADAS		COTAS		
MOLETA DEL REMEI	11/1995	LONG 0°28'49''N LAT 40°33'34''E		SUP -1'72 INCL		
SECTOR: N.O	ZONA: H.62	ALT ABS 224 mts ALT REL 20 mts		INF -1'75 INCL		
FIABILIDAD: ALTA			EST CONSERVACION: BUENA			
COLOR:	NEGRO	MARRON	ROJIZO	X		
OCRE	GRIS					
TEXTURA:	COMPACTA	X	FLOJA	HETEROGE	HOMOGENE	X
ESTRUCTURA:	ARCILLA	X	LIMO	ARENA	GRANULOS	
	BLOQUES		CERAMICA	GRAVAS		
INCLUSIONES ANTROPICAS:		CENIZAS		CARBONES	HUESOS	
FRECUENCIA: 1. OCASIONAL		ADOBE	3	CAL	2	TRONCOS
2. MEDIA		REBOZADO		BLOQUES		PAJA
3. ALTA						
IGUAL A:			EN CONTACTO CON:			
SE LE APOYA:			SE APOYA EN: UE 111, UC 48			
CUBIERTO POR: UE 65			CUBRE A:			
CORTADO POR:			CORTA A:			
RELLENADO POR:			RELLENA A:			
PERFORADO POR:			PERFORA A:			
CROQUIS						

DESCRIPCION ARQUEOLOGICA:

Estructura de arcilla de forma rectangular 0'50 x 0'56 cms. y bordes redondeados. Se encuentra adosada al muro UC 48, y forma conjunto con la estructura de combustión (hecho 12) dispuesta en la zona central de H. 62. Asociados a esta estructura tipo soporte, se encontraron dos picadores con huellas de desgaste que indican estamos ante un elemento de apoyo a las funciones de molienda del cereal.

RELACIONES ESTRATIGRAFICAS:

N° U.E.		N° HECHO					
95		234		95		88	
						111	

EQUIVALENTE:

SINCRONICO: hecho 12

111

INTERPRETACION	OCUPACION	X	DESTRUCCION		CONSTRUCCION	X
	RELLENO		ABANDONO		ALUVIONES	
	COALUVIONES		ROCA MADRE		REPAVIMENTAC	
	PAVIMENTO				SOPORTE ARCILLA	X
INCLUSIONES EXHUMADAS	CERAMICA		FAUNA		MALACOLOGIA	
	METALES		ESCORIA		MAT CONSTRUC	
	RESTOS HUMAN		M.N.R.C.		LITICO	X

MATERIALES COORDEN	N°	X	Y	Z

DOCUMENTACION	PLANTA N°	SECCION N°	FOTOGRAFIAS N°

DATACION		CRITERIOS DATACION: Tipologia material	NOMBRE:
TPQ	625 a.C		
TAQ	575 a.C	FASE: 1ª Constructiva	FECHA: 11/IX/95

N° U.E.: 110		POSITIVA: X		NEGATIVA:				
YACIMIENTO	AÑO/N° CAMPAÑA	COORDENADAS		COTAS				
MOLETA DEL REMEI	11/1995	LONG 0°28'49''N LAT 40°33'34''E		SUP -1'70 INCL				
SECTOR: N.O	ZONA: H.62	ALT ABS 224 mts ALT REL 20 mts		INF -1'73 INCL				
FIABILIDAD: ALTA			EST CONSERVACION: BUENA					
COLOR:	NEGRO	X	MARRON		ROJIZO			
OCRE	GRIS	X						
TEXTURA:	COMPACTA		FLOJA	X	HETEROGE		HOMOGENE	X
ESTRUCTURA:	ARCILLA		LIMO		ARENA		GRANULOS	
	BLOQUES		CERAMICA		GRAVAS		CENIZAS	X
INCLUSIONES ANTROPICAS:		CENIZAS	3	CARBONES	3	HUESOS		
FRECUENCIA: 1. OCASIONAL		ADOBE		CAL	2	TRONCOS		
2. MEDIA		REBOZADO		BLOQUES		PAJA		
3. ALTA		ARCILLA	2					
IGUAL A:			EN CONTACTO CON:					
SE LE APOYA:			SE APOYA EN: UE 111					
CUBIERTO POR: UE 81			CUBRE A:					
CORTADO POR:			CORTA A:					
RELLENADO POR:			RELLENA A:					
PERFORADO POR:			PERFORA A:					
CROQUIS								

DESCRIPCION ARQUEOLOGICA:

Mancha de carbones y cenizas que constituyen una cremación puntual situada en la zona E. del nivel de pavimento UE 111.

RELACIONES ESTRATIGRAFICAS:

N° U.E.		N° HECHO					
				110			
110		234		111			

EQUIVALENTE: SINCRONICO: HECHO 12

INTERPRETACION	OCUPACION		DESTRUCCION		CONSTRUCCION	
	RELLENO		ABANDONO		ALUVIONES	
	COALUVIONES		ROCA MADRE		REPAVIMENTAC	
	PAVIMENTO				CREMACION	X

INCLUSIONES EXHUMADAS	CERAMICA		FAUNA	X	MALACOLOGIA	
	METALES		ESCORIA		MAT CONSTRUC	
	RESTOS HUMAN		M.N.R.C.			

MATERIALES COORDEN	N°	X	Y	Z

DOCUMENTACION	PLANTA N°	SECCION N°	FOTOGRAFIAS N°

DATAACION		CRITERIOS DATAACION: Tipologia cerámica	NOMBRE: Elena García Sandra Vicent
TPQ	s. VII a.C		
TAQ		FASE: 1ª Constructiva	FECHA: 14/IX/95

N° U.E.: 141		POSITIVA: X		NEGATIVA:		
YACIMIENTO	AÑO/N° CAMPAÑA	COORDENADAS		COTAS		
MOLETA DEL REMEI	11/1995	LONG 0°28'49''N LAT 40°33'34''E ALT ABS 224 mts ALT REL 20 mts		SUP -1'85/1'86 INCL S.W INF -1'91 INCL S.W		
SECTOR: N.W	ZONA: H.62					
FIABILIDAD: ALTA			EST CONSERVACION: REGULAR			
COLOR:	NEGRO	MARRON	ROJIZO	X		
OCRE	GRIS					
TEXTURA:	COMPACTA	X	FLOJA	HETEROGE	HOMOGENE	X
ESTRUCTURA:	ARCILLA	X	LIMO	ARENA	GRANULOS	
	BLOQUES	X	CERAMICA	GRAVAS		
INCLUSIONES ANTROPICAS:		CENIZAS		CARBONES		HUESOS
FRECUENCIA: 1. OCASIONAL		ADOBE		CAL	2	TRONCOS
2. MEDIA		REBOZADO		BLOQUES	3	PAJA
3. ALTA		ARCILLA	2			
IGUAL A:			EN CONTACTO CON:			
SE LE APOYA: UE 128			SE APOYA EN: UE 111			
CUBIERTO POR: UE 89			CUBRE A:			
CORTADO POR:			CORTA A:			
RELLENADO POR:			RELLENA A:			
PERFORADO POR:			PERFORA A:			
CROQUIS						

DESCRIPCION ARQUEOLOGICA:

Unidad formada por la disposición de piedras de mediano tamaño (7 a 9 cms) como base de preparación de horno de H. 62. Disposición homogénea creándo un lecho sobre el que se asientan tres capas sucesivas de cerámica y codols UE 89.

RELACIONES ESTRATIGRAFICAS:

N° U.E.		N° HECHO					
				88			128
141		12		89			
					141		

EQUIVALENTE: SINCRONICO: 88, 89, 128

111

INTERPRETACION	OCUPACION	DESTRUCCION	CONSTRUCCION	X
	RELLENO	ABANDONO	ALUVIONES	
	COALUVIONES	ROCA MADRE	REPAVIMENTAC	
	PAVIMENTO		HORNO	X

INCLUSIONES EXHUMADAS	CERAMICA	FAUNA	MALACOLOGIA
	METALES	ESCORIA	MAT CONSTRUC
	RESTOS HUMAN	M.N.R.C.	

MATERIALES COORDEN	N°	X	Y	Z

DOCUMENTACION	PLANTA N°	SECCION N°	FOTOGRAFIAS N°

DATACION		CRITERIOS DATACION: Tipologia cerámica	NOMBRE:
TPQ	s. VII a.C		
TAQ		FASE: 1ª fase constructiva	FECHA: 9/IX/95

N° U.E.: 37		POSITIVA: X		NEGATIVA:			
YACIMIENTO	AÑO/N° CAMPAÑA	COORDENADAS		COTAS			
MOLETA DEL REMEI	11/1995	LONG 0°28'49''N LAT 40°33'34''E ALT ABS 224 mts ALT REL 20 mts		SUP -1'09 INCL INF -1'45 INCL			
SECTOR: N.O	ZONA: H.63						
FIABILIDAD: ALTA			EST CONSERVACION: BUENA				
COLOR:	NEGRO	MARRON	X	ROJIZO			
OCRE	X	GRIS					
TEXTURA:	COMPACTA	X	FLOJA	HETEROGE	HOMOGENE	X	
ESTRUCTURA:	ARCILLA	X	LIMO	ARENA	X	GRANULOS	X
	BLOQUES		CERAMICA	GRAVAS			
INCLUSIONES ANTROPICAS:		CENIZAS	1	CARBONES	1	HUESOS	1
FRECUENCIA: 1. OCASIONAL		ADOBE		CAL		TRONCOS	
2. MEDIA		REBOZADO		BLOQUES	2	PAJA	
3. ALTA		ARCILLA					
IGUAL A: UE 37			EN CONTACTO CON:				
SE LE APOYA:			SE APOYA EN: UC 51,46				
CUBIERTO POR: UE 35/60			CUBRE A: UE 73				
CORTADO POR:			CORTA A:				
RELLENADO POR:			RELLENA A:				
PERFORADO POR:			PERFORA A:				
CROQUIS							

DESCRIPCION ARQUEOLOGICA:

Nivel de ocupación del s. III a.C compuesto de tierra granulada de coloración marrón ocre. Se comenzó a excavar en la campaña anterior. Las dos estructuras de compartimentación asociadas a esta fase de ocupación corresponden a las UC 82 y 50 situadas en la zona de acceso.

RELACIONES ESTRATIGRAFICAS:

N° U.E.		N° HECHO					
					UE35		
37		44			UE74		
					UE73		

EQUIVALENTE:**SINCRONICO:**

INTERPRETACION	OCUPACION	X	DESTRUCCION		CONSTRUCCION	
	RELLENO		ABANDONO		ALUVIONES	
	COALUVIONES		ROCA MADRE		REPAVIMENTAC	
	PAVIMENTO					

INCLUSIONES EXHUMADAS	CERAMICA	X	FAUNA	X	MALACOLOGIA	X
	METALES		ESCORIA		MAT CONSTRUC	
	RESTOS HUMAN		M.N.R.C.			

MATERIALES COORDEN	N°	X	Y	Z

DOCUMENTACION	PLANTA N°	SECCION N°	FOTOGRAFIAS N°

DATACION		CRITERIOS DATACION: Tipologia cerámica Tipologia construc.	NOMBRE: Rosa Playà Elena García
TPQ	300 a.C		
TAQ	140 a.C	FASE:3ª ocupación	FECHA: 12/9/95

N° U.E.: 73		POSITIVA: X		NEGATIVA:				
YACIMIENTO	AÑO/N° CAMPAÑA	COORDENADAS		COTAS				
MOLETA DEL REMEI	11/1995	LONG 0°28'49''N LAT 40°33'34''E ALT ABS 224 mts ALT REL 20 mts		SUP -1'41 INCL INF -1'52 INCL				
SECTOR: N.O	ZONA: H.63							
FIABILIDAD: ALTA			EST CONSERVACION: BUENA					
COLOR:	NEGRO		MARRON		ROJIZO			
OCRE	GRIS	X						
TEXTURA:	COMPACTA	X	FLOJA		HETEROGE		HOMOGENE	X
ESTRUCTURA:	ARCILLA	X	LIMO		ARENA		GRANULOS	
	BLOQUES		CERAMICA		GRAVAS			
INCLUSIONES ANTROPICAS:		CENIZAS		CARBONES		2	HUESOS	
FRECUENCIA: 1. OCASIONAL		ADOBE		CAL		2	TRONCOS	
2. MEDIA		REBOZADO		BLOQUES			PAJA	
3. ALTA		ARCILLA						
IGUAL A:				EN CONTACTO CON:				
SE LE APOYA:				SE APOYA EN: UC 51, 46				
CUBIERTO POR: UE 37/74				CUBRE A: UE 99				
CORTADO POR:				CORTA A:				
RELLENADO POR:				RELLENA A:				
PERFORADO POR:				PERFORA A:				
CROQUIS								

DESCRIPCION ARQUEOLOGICA:

Nivel de suelo correspondiente a la mitad del s. V a.C. Sobre el mismo se disponen una estructura de combustión hecho 16 (a la que pertenecen dos momentos de constructivos diferentes).

RELACIONES ESTRATIGRAFICAS:			UE 37		
N° U.E.	N° HECHO				
73	45		UE 73		
EQUIVALENTE: SINCRONICO:			UE 99		
INTERPRETACION	OCUPACION	X	DESTRUCCION		CONSTRUCCION
	RELLENO		ABANDONO		ALUVIONES
	COALUVIONES		ROCA MADRE		REPAVIMENTAC
	PAVIMENTO				
INCLUSIONES EXHUMADAS	CERAMICA	X	FAUNA	X	MALACOLOGIA X
	METALES		ESCORIA		MAT CONSTRUC
	RESTOS HUMAN		M.N.R.C.		
MATERIALES COORDEN	N°	X	Y	Z	
DOCUMENTACION	PLANTA N°	SECCION N°	FOTOGRAFIAS N°		
DATAACION		CRITERIOS DATAACION:		NOMBRE:	
TPQ	450 a.C	Tipologia cerámica Tipologia construc.		Rosa Playà Elena García	
TAQ	375 a.C	FASE: 2ª ocupación		FECHA: 13/9/95	

N° U.E.: 99		POSITIVA: X		NEGATIVA:			
YACIMIENTO	AÑO/N° CAMPAÑA	COORDENADAS		COTAS			
MOLETA DEL REMEI	11/1995	LONG 0°28'49''N LAT 40°33'34''E ALT ABS 224 mts ALT REL 20 mts		SUP -1'51 INCL INF INCL			
SECTOR: N.O	ZONA: H.63						
FIABILIDAD: ALTA			EST CONSERVACION: BUENA				
COLOR:	NEGRO	MARRON	ROJIZO				
OCRE	GRIS		Blanco	X			
TEXTURA:	COMPACTA	X	FLOJA	HETEROGE	HOMOGENE	X	
ESTRUCTURA:	ARCILLA		LIMO	ARENA	GRANULOS		
	BLOQUES	X	CERAMICA	GRAVAS			
INCLUSIONES ANTROPICAS:		CENIZAS		CARBONES		HUESOS	1
FRECUENCIA: 1. OCASIONAL		ADOBE		CAL	2	TRONCOS	
2. MEDIA		REBOZADO		BLOQUES	3	PAJA	
3. ALTA		ARCILLA					
IGUAL A:			EN CONTACTO CON:				
SE LE APOYA:			SE APOYA EN: UC 46, UC 157				
CUBIERTO POR: UE 73			CUBRE A: UE 33				
CORTADO POR:			CORTA A:				
RELLENADO POR:			RELLENA A:				
PERFORADO POR:			PERFORA A:				
CROQUIS							

DESCRIPCION ARQUEOLOGICA:

Nivel de suelo correspondiente al primer momento de ocupación del hábitat. Se compone de una capa de pequeñas piedras dispuestas como base de preparación y nivelación de la superficie del terreno UE 33. Es de destacar la calidad en la disposición de la mismas. Sobre esta preparación se documenta un pavimento de tierra y cal UE 101.

El nivel aparece asociado a un hogar de forma rectangular formado por una gruesa capa de arcilla rubefactada (UC 94). Los límites documentados en la vivienda, superan los establecidos en momentos posteriores, estando ahora asociados al espacio entre UC 46 y UC 157.

RELACIONES ESTRATIGRAFICAS:

				UE 73			
N° U.E.		N° HECHO					
99		46		UE 99			

EQUIVALENTE:**SINCRONICO:**

UE 33

INTERPRETACION	OCUPACION	X	DESTRUCCION		CONSTRUCCION	
	RELLENO		ABANDONO		ALUVIONES	
	COALUVIONES		ROCA MADRE		REPAVIMENTAC	
	PAVIMENTO	X				

INCLUSIONES EXHUMADAS	CERAMICA		FAUNA		MALACOLOGIA	X
	METALES		ESCORIA		MAT CONSTRUC	
	RESTOS HUMAN		M.N.R.C.			

MATERIALES COORDEN	N°	X	Y	Z

DOCUMENTACION	PLANTA N°	SECCION N°	FOTOGRAFIAS N°

DATAcion		CRITERIOS DATAcion: Tipologia cerámica Tipologia construc.	NOMBRE: Rosa Playà Elena García
TPQ	625 a.C		
TAQ	575 a.C	FASE: 1ª ocupación	FECHA: 13/9/95

N° U.E.: 97		POSITIVA: X		NEGATIVA:		
YACIMIENTO	AÑO/N° CAMPAÑA	COORDENADAS		COTAS		
MOLETA DEL REMEI	11/1995	LONG 0°28'49''N LAT 40°33'34''E ALT ABS 224 mts ALT REL 20 mts		SUP -1'47 INCL W INF -1'77 INCL W		
SECTOR: N.O	ZONA: H.64					
FIABILIDAD: ALTA			EST CONSERVACION: BUENA			
COLOR:	NEGRO	MARRON	ROJIZO	X		
OCRE	GRIS	X				
TEXTURA:	COMPACTA	FLOJA	X	HETEROGE	X	HOMOGENE
ESTRUCTURA:	ARCILLA	X	LIMO	ARENA	GRANULOS	
	BLOQUES	CERAMICA	GRAVAS			
INCLUSIONES ANTROPICAS:		CENIZAS	3	CARBONES	2	HUESOS
FRECUENCIA: 1. OCASIONAL		ADOBE		CAL	1	TRONCOS
2. MEDIA		REBOZADO		BLOQUES		PAJA
3. ALTA		ARCILLA	2			
IGUAL A:			EN CONTACTO CON:			
SE LE APOYA: UE 68			SE APOYA EN: UC 67, 76			
CUBIERTO POR: UE 62			CUBRE A: UE 121,122,125, UC 129			
CORTADO POR:			CORTA A:			
RELLENADO POR:			RELLENA A:			
PERFORADO POR:			PERFORA A:			
CROQUIS						

DESCRIPCION ARQUEOLOGICA:

Unidad estratigráfica conformada por una gran potencia de cenizas localizadas en toda la mitad E de la habitación 64 (zona acceso y centro). En la mitad W, este nivel de destrucción desaparece a causa de las labores agrícolas llevadas a cabo en la zona. Toda la zona aparece afectada, con la remoción de tierras realizadas para construir un margen de pagés que se situa entre la muralla y la cabecera de las habitaciones 64, 65 y 66.

RELACIONES ESTRATIGRAFICAS:

N° U.E.		N° HECHO					
				<input type="checkbox"/>	97	<input type="checkbox"/>	
97		235	122	125	129		
			<input type="checkbox"/>	121	<input type="checkbox"/>		

EQUIVALENTE: SINCRONICO:

INTERPRETACION	OCUPACION		DESTRUCCION	X	CONSTRUCCION	
	RELLENO		ABANDONO		ALUVIONES	
	COALUVIONES		ROCA MADRE		REPAVIMENTAC	
	PAVIMENTO					

INCLUSIONES EXHUMADAS	CERAMICA	X	FAUNA	X	MALACOLOGIA	X
	METALES	X	ESCORIA		MAT CONSTRUC	X
	RESTOS HUMAN		M.N.R.C.			

MATERIALES COORDEN	N°	X	Y	Z

DOCUMENTACION	PLANTA N°	SECCION N°	FOTOGRAFIAS N°

DATAACION		CRITERIOS DATAACION: Tipologia cerámica	NOMBRE: Elena García
TPQ	450 a.C		FECHA: 13/IX/95
TAQ	375 a.C	FASE: 2ª ocupación	

N° U.E.: 121		POSITIVA: X		NEGATIVA:		
YACIMIENTO	AÑO/N° CAMPAÑA	COORDENADAS		COTAS		
MOLETA DEL REMEI	11/1995	LONG 0°28'49''N LAT 40°33'34''E		SUP -1'38 INCL W		
SECTOR: N.O	ZONA: H.64	ALT ABS 224 mts ALT REL 20 mts		INF -1'75 INCL W		
FIABILIDAD: ALTA			EST CONSERVACION: BUENA			
COLOR:	NEGRO	MARRON	ROJIZO			
OCRE	X GRIS		BLANCO		X	
TEXTURA:	COMPACTA	X	FLOJA		HETEROGE	
				X	HOMOGENE	
ESTRUCTURA:	ARCILLA	X	LIMO		ARENA	
				X	GRANULOS	
	BLOQUES		CERAMICA		GRAVAS	
					CAL	
INCLUSIONES ANTROPICAS:		CENIZAS	2	CARBONES	1	HUESOS
FRECUENCIA: 1. OCASIONAL		ADOBE	2	CAL	3	TRONCOS
2. MEDIA		REBOZADO		BLOQUES		PAJA
3. ALTA		ARCILLA	2			
IGUAL A:			EN CONTACTO CON:			
SE LE APOYA: UE 124, UC 129			SE APOYA EN:			
CUBIERTO POR: UE 97			CUBRE A: UE 174			
CORTADO POR:			CORTA A:			
RELLENADO POR:			RELLENA A:			
PERFORADO POR:			PERFORA A:			
CROQUIS						

DESCRIPCION ARQUEOLOGICA:

Nivel de pavimento definido bajo la capa de cenizas UE 97. Compuesto por tierra apisonada mezclado con grandes proporciones cal añadida de manera homogénea. El color blanquecino de su superficie hace que queden bien definidas las manchas de arcilla y adobe procedentes de los muros.

Asociadas al pavimento se documentaron dos estructuras de combustión UE 124, UE 125, así como un tabique UC 129 que compartimenta transversalmente la habitación.

RELACIONES ESTRATIGRAFICAS:

N° U.E.		N° HECHO					
					97		
121		235		125	122	129	
					121		

EQUIVALENTE: SINCRONICO:

INTERPRETACION	OCUPACION	X	DESTRUCCION		CONSTRUCCION	
	RELLENO		ABANDONO		ALUVIONES	
	COALUVIONES		ROCA MADRE		REPAVIMENTAC	
	PAVIMENTO	X				

INCLUSIONES EXHUMADAS	CERAMICA	X	FAUNA	X	MALACOLOGIA	X
	METALES	X	ESCORIA		MAT CONSTRUC	X
	RESTOS HUMAN		M.N.R.C.			

MATERIALES COORDEN	N°	X	Y	Z
Hoja cuchillo (Fe)	7	0'30	6'10	- 1'88
Ferro informe	80	4'93	1'37	- 1'87
Ferro informe	81	5'80	1'92	- 1'90
Picador	90	6'65	3'45	- 2'09

DOCUMENTACION	PLANTA N°	SECCION N°	FOTOGRAFIAS N°

DATACION		CRITERIOS DATACION: Tipologia cerámica	NOMBRE:
TPQ	s. III a.C		FASE: 2ª Constructiva
TAQ		FECHA: 18/IX/95	

N° U.E.: 124				POSITIVA: X		NEGATIVA:	
YACIMIENTO		AÑO/N° CAMPAÑA		COORDENADAS		COTAS	
MOLETA DEL REMEI		11/1995		LONG 0°28'49''N LAT 40°33'34''E ALT ABS 224 mts ALT REL 20 mts		SUP -2'05 INCL INF -2'09 INCL	
SECTOR: N.O		ZONA: H.64					
FIABILIDAD: ALTA				EST CONSERVACION: REGULAR			
COLOR:		NEGRO		MARRON		ROJIZO	
OCRE		GRIS					
TEXTURA:		COMPACTA		X		FLOJA	
						HETEROGE	
						HOMOGENE	
						X	
ESTRUCTURA:		ARCILLA		X		LIMO	
						ARENA	
						GRANULOS	
		BLOQUES				CERAMICA	
				X		GRAVAS	
INCLUSIONES ANTROPICAS:		CENIZAS		3		CARBONES	
FRECUENCIA: 1. OCASIONAL		ADOBE				CAL	
2. MEDIA		REBOZADO				BLOQUES	
3. ALTA		ARCILLA		3			
IGUAL A:				EN CONTACTO CON:			
SE LE APOYA: UE 127				SE APOYA EN: UE 142			
CUBIERTO POR: UE 97				CUBRE A:			
CORTADO POR:				CORTA A:			
RELLENADO POR:				RELLENA A:			
PERFORADO POR:				PERFORA A:			
CROQUIS							

DESCRIPCION ARQUEOLOGICA:

Capa de arcilla y fragmentos cerámicos perteneciente a la parte superior de una estructura de combustión ovalada que cuenta con 85 x 70 cms. El hogar que no conserva restos de solera, se sitúa de forma lateral, aunque con 15 cms de separación del muro de cierre sur de la H. 64.

RELACIONES ESTRATIGRAFICAS:

N° U.E.		N° HECHO					
					124		
124		17			142		
						121	

EQUIVALENTE: SINCRONICO: UE 142,127

INTERPRETACION	OCUPACION		DESTRUCCION		CONSTRUCCION	X
	RELLENO		ABANDONO		ALUVIONES	
	COALUVIONES		ROCA MADRE		REPAVIMENTAC	
	PAVIMENTO		Estructura Combustión	X		
INCLUSIONES EXHUMADAS	CERAMICA	X	FAUNA		MALACOLOGIA	
	METALES		ESCORIA		MAT CONSTRUC	
	RESTOS HUMAN		M.N.R.C.			

MATERIALES COORDEN	N°	X	Y	Z

DOCUMENTACION	PLANTA N°	SECCION N°	FOTOGRAFIAS N°

DATAACION		CRITERIOS DATAACION: Tipologia cerámica	NOMBRE: Elena García Sandra Vicent
TPQ	s. IIIa.C		
TAQ		FASE: 2ª Constructiva	FECHA: 14/IX/95

N° U.E.: 125		POSITIVA: X		NEGATIVA:		
YACIMIENTO	AÑO/N° CAMPAÑA	COORDENADAS		COTAS		
MOLETA DEL REMEI	11/1995	LONG 0°28'49''N LAT 40°33'34''E ALT ABS 224 mts ALT REL 20 mts		SUP -1'47 INCL INF -1'49 INCL		
SECTOR: N.O	ZONA: H.64					
FIABILIDAD: ALTA			EST CONSERVACION: MALO			
COLOR:	NEGRO	MARRON	ROJIZO	X		
OCRE	GRIS					
TEXTURA:	COMPACTA	X	FLOJA	HETEROGE	HOMOGENE	X
ESTRUCTURA:	ARCILLA	X	LIMO	ARENA	GRANULOS	
	BLOQUES		CERAMICA	GRAVAS		
INCLUSIONES ANTROPICAS:		CENIZAS	2	CARBONES	2	HUESOS
FRECUENCIA: 1. OCASIONAL		ADOBE		CAL		TRONCOS
2. MEDIA		REBOZADO		BLOQUES		PAJA
3. ALTA		ARCILLA				
IGUAL A:			EN CONTACTO CON:			
SE LE APOYA:			SE APOYA EN: 131			
CUBIERTO POR: UE 97			CUBRE A: UE 126			
CORTADO POR:			CORTA A:			
RELLENADO POR:			RELLENA A:			
PERFORADO POR:			PERFORA A:			
CROQUIS						

DESCRIPCION ARQUEOLOGICA:

Solera muy arrasada perteneciente a una estructura de combustión de forma oval (hecho 18), localizada sobre el muro de acceso UC 76 de H.64.

RELACIONES ESTRATIGRAFICAS:

N° U.E.		N° HECHO					
					125		
					↓		
125		18			126		
					↓		
					131		
					↓		
EQUIVALENTE:				SINCRONICO:UE 131,126		UC 76	

INTERPRETACION	OCUPACION		DESTRUCCION		CONSTRUCCION	X
	RELLENO		ABANDONO		ALUVIONES	
	COALUVIONES		ROCA MADRE		REPAVIMENTAC	
	PAVIMENTO		Estructura Combustión	X		

INCLUSIONES EXHUMADAS	CERAMICA		FAUNA		MALACOLOGIA	
	METALES		ESCORIA		MAT CONSTRUC	
	RESTOS HUMAN		M.N.R.C.			

MATERIALES COORDEN	N°	X	Y	Z

DOCUMENTACION	PLANTA N°	SECCION N°	FOTOGRAFIAS N°

DATACION		CRITERIOS DATACION: Tipologia cerámica	NOMBRE:
TPQ	s.III a.C		
TAQ		FASE: 2ª Constructiva	FECHA: 15/IX/95

N° U.E.: 126				POSITIVA: X		NEGATIVA:	
YACIMIENTO		AÑO/N° CAMPAÑA		COORDENADAS		COTAS	
MOLETA DEL REMEI		11/1995		LONG 0°28'49''N LAT 40°33'34''E		SUP -1'48 INCL	
SECTOR: N.O		ZONA: H.64		ALT ABS 224 mts ALT REL 20 mts		INF -1'52 INCL	
FIABILIDAD: ALTA				EST CONSERVACION: BUENA			
COLOR:		NEGRO		MARRON		ROJIZO	
OCRE		GRIS				X	
TEXTURA:		COMPACTA		X		FLOJA	
						HETEROGE	
						X	
						HOMOGENE	
ESTRUCTURA:		ARCILLA		X		LIMO	
						ARENA	
		BLOQUES				CERAMICA	
				X		GRAVAS	
INCLUSIONES ANTROPICAS:		CENIZAS		2		CARBONES	
FRECUENCIA: 1. OCASIONAL		ADOBE				CAL	
2. MEDIA		REBOZADO				BLOQUES	
3. ALTA		ARCILLA		2		Cerámica	
						3	
IGUAL A:				EN CONTACTO CON:			
SE LE APOYA:				SE APOYA EN: UC 76, UE 131			
CUBIERTO POR: UE 125				CUBRE A:			
CORTADO POR:				CORTA A:			
RELLENADO POR:				RELLENA A:			
PERFORADO POR:				PERFORA A:			
CROQUIS							

DESCRIPCION ARQUEOLOGICA:

Capa de preparación conformada por arcilla y gran cantidad de fragmentos cerámicos en torno a los 7 y 10 cms de diámetro, dispuestos de forma muy homogénea para conseguir una buena refracción.

La base de la estructura de combustión la conforma la UC 76, ya que ésta se asienta directamente sobre el muro de acceso (ángulo N.E) de la habitación.

RELACIONES ESTRATIGRAFICAS:

N° U.E.		N° HECHO					
					125		
					↓		
126		18			126		
					↓		
					131		
					↓		
EQUIVALENTE:		SINCRONICO:125,131			UC76		

INTERPRETACION	OCUPACION		DESTRUCCION		CONSTRUCCION	X
	RELLENO		ABANDONO		ALUVIONES	
	COALUVIONES		ROCA MADRE		REPAVIMENTAC	
	PAVIMENTO		Estructura Combustión	X		

INCLUSIONES EXHUMADAS	CERAMICA	X	FAUNA		MALACOLOGIA	
	METALES		ESCORIA		MAT CONSTRUC	
	RESTOS HUMAN		M.N.R.C.			

MATERIALES COORDEN	N°	X	Y	Z

DOCUMENTACION	PLANTA N°	SECCION N°	FOTOGRAFIAS N°

DATACION		CRITERIOS DATACION: Tipologia cerámica	NOMBRE:
TPQ	s.IIIa.C		
TAQ		FASE:2ª Constructiva	FECHA: 15/IX/95

N° U.E.: 127		POSITIVA: X		NEGATIVA:				
YACIMIENTO	AÑO/N° CAMPAÑA	COORDENADAS		COTAS				
MOLETA DEL REMEI	11/1995	LONG 0°28'49''N LAT 40°33'34''E ALT ABS 224 mts ALT REL 20 mts		SUP -2'09 INCL INF -2'19 INCL				
SECTOR: N.O	ZONA: H.64							
FIABILIDAD: ALTA			EST CONSERVACION: BUENA					
COLOR:	NEGRO	MARRON	X	ROJIZO	X			
OCRE	GRIS							
TEXTURA:	COMPACTA	X	FLOJA		HETEROGE	X	HOMOGENE	
ESTRUCTURA:	ARCILLA	X	LIMO		ARENA		GRANULOS	
	BLOQUES	X	CERAMICA		GRAVAS			
INCLUSIONES ANTROPICAS:		CENIZAS		CARBONES		HUESOS		
FRECUENCIA: 1. OCASIONAL		ADOBE		CAL	2	TRONCOS		
2. MEDIA		REBOZADO		BLOQUES	3	PAJA		
3. ALTA		ARCILLA	2					
IGUAL A:				EN CONTACTO CON:				
SE LE APOYA:				SE APOYA EN: 121				
CUBIERTO POR: UE 124				CUBRE A:				
CORTADO POR:				CORTA A:				
RELLENADO POR:				RELLENA A:				
PERFORADO POR:				PERFORA A:				
CROQUIS								

DESCRIPCION ARQUEOLOGICA:

Unidad estratigráfica que define la base de preparación del hogar (hecho 17) situado de forma lateral en H. 64. Consta de un lecho de piedras de mediano tamaño de 10 a 15 cms que conforman la base sobre la que se asienta la capa de cerámica y arcilla UE 124.

RELACIONES ESTRATIGRAFICAS:

N° U.E.		N° HECHO					
127		17		124			
				↓			
				127			
				↓			
EQUIVALENTE:				SINCRONICO: UE 124			
				121			

INTERPRETACION	OCUPACION		DESTRUCCION		CONSTRUCCION	X
	RELLENO		ABANDONO		ALUVIONES	
	COALUVIONES		ROCA MADRE		REPAVIMENTAC	
	PAVIMENTO		Estructura Combustión	X		

INCLUSIONES EXHUMADAS	CERAMICA		FAUNA		MALACOLOGIA	
	METALES		ESCORIA		MAT CONSTRUC	
	RESTOS HUMAN		M.N.R.C.		Piedras	X

MATERIALES COORDEN	N°	X	Y	Z

DOCUMENTACION	PLANTA N°	SECCION N°	FOTOGRAFIAS N°

DATACION		CRITERIOS DATACION: Tipologia cerámica	NOMBRE:
TPQ	s.III a.C		
TAQ		FASE: 2ª Constructiva	FECHA: 14/IX/95

N° U.E.: 131		POSITIVA: X		NEGATIVA:	
YACIMIENTO	AÑO/N° CAMPAÑA	COORDENADAS		COTAS	
MOLETA DEL REMEI	11/1995	LONG 0°28'49''N LAT 40°33'34''E		SUP -1'47 INCL	
SECTOR: N.O	ZONA: H.64	ALT ABS 224 mts ALT REL 20 mts		INF -1'52 INCL	
FIABILIDAD: ALTA			EST CONSERVACION: BUENA		
COLOR:	NEGRO	MARRON	ROJIZO		
OCRE	GRIS		BLANCO		X
TEXTURA:	COMPACTA	X	FLOJA	HETEROGE	HOMOGENE
					X
ESTRUCTURA:	ARCILLA		LIMO	ARENA	GRANULOS
	BLOQUES	X	CERAMICA	GRAVAS	
INCLUSIONES ANTROPICAS:	CENIZAS		CARBONES	HUESOS	
FRECUENCIA: 1. OCASIONAL	ADOBE		CAL	TRONCOS	
2. MEDIA	REBOZADO		BLOQUES	3 PAJA	
3. ALTA	ARCILLA				
IGUAL A:			EN CONTACTO CON:		
SE LE APOYA: UE 126, 125			SE APOYA EN: UC 76		
CUBIERTO POR: UE 97			CUBRE A:		
CORTADO POR:			CORTA A:		
RELLENADO POR:			RELLENA A:		
PERFORADO POR:			PERFORA A:		
CROQUIS					

DESCRIPCION ARQUEOLOGICA:

Piedras de delimitación de la estructura de combustión de forma oval (hecho 18). Se trata de piedras de pequeña dimensión dispuestas en perfil bordeando el perímetro del hogar.

RELACIONES ESTRATIGRAFICAS:

			125		
N° U.E.		N° HECHO			
			126		
131		18	131		
			UC76		
EQUIVALENTE:		SINCRONICO:UE 125, 126			

INTERPRETACION	OCUPACION		DESTRUCCION		CONSTRUCCION	X
	RELLENO		ABANDONO		ALUVIONES	
	COALUVIONES		ROCA MADRE		REPAVIMENTAC	
	PAVIMENTO		Estructura Combustión	X		

INCLUSIONES EXHUMADAS	CERAMICA		FAUNA		MALACOLOGIA	
	METALES		ESCORIA		MAT CONSTRUC	
	RESTOS HUMAN		M.N.R.C.			

MATERIALES COORDEN	N°	X	Y	Z

DOCUMENTACION	PLANTA N°	SECCION N°	FOTOGRAFIAS N°

DATAACION		CRITERIOS DATAACION: Tipologia cerámica	NOMBRE: Elena García Sandra Vicent
TPQ	s. IIIa.C		FECHA: 15/IX/95
TAQ		FASE: 2ª Constructiva	

N° U.E.: 142				POSITIVA: X		NEGATIVA:	
YACIMIENTO		AÑO/N° CAMPAÑA		COORDENADAS		COTAS	
MOLETA DEL REMEI		11/1995		LONG 0°28'49''N LAT 40°33'34''E		SUP -2'09 INCL	
SECTOR: N.O		ZONA: H.64		ALT ABS 224 mts ALT REL 20 mts		INF -2'19 INCL	
FIABILIDAD: ALTA				EST CONSERVACION: BUENA			
COLOR:		NEGRO		MARRON		X ROJIZO X	
OCRE		GRIS					
TEXTURA: COMPACTA		X		FLOJA		X HETEROGE X	
ESTRUCTURA: ARCILLA		X		LIMO		X ARENA X	
BLOQUES		X		CERAMICA		X GRAVAS X	
INCLUSIONES ANTROPICAS:		CENIZAS		CARBONES		X HUESOS X	
FRECUENCIA: 1. OCASIONAL		ADOBE		CAL		2 TRONCOS X	
2. MEDIA		REBOZADO		BLOQUES		3 PAJA X	
3. ALTA		ARCILLA		2		X X	
IGUAL A:				EN CONTACTO CON:			
SE LE APOYA:				SE APOYA EN: 121			
CUBIERTO POR: UE 124				CUBRE A:			
CORTADO POR:				CORTA A:			
RELLENADO POR:				RELLENA A:			
PERFORADO POR:				PERFORA A:			
CROQUIS							

DESCRIPCION ARQUEOLOGICA:

Unidad estratigráfica que define la base de preparación del hogar (hecho 17) situado de forma lateral en H. 64. Consta de un lecho de piedras de mediano tamaño de 10 a 15 cms que conforman la base sobre la que se asienta la capa de cerámica y arcilla UE 124.

RELACIONES ESTRATIGRAFICAS:

N° U.E.		N° HECHO					
142		17			124		
					142		
					121		

EQUIVALENTE: SINCRONICO: UE 124

INTERPRETACION	OCUPACION		DESTRUCCION		CONSTRUCCION	X
	RELLENO		ABANDONO		ALUVIONES	
	COALUVIONES		ROCA MADRE		REPAVIMENTAC	
	PAVIMENTO		Estructura Combustión	X		

INCLUSIONES EXHUMADAS	CERAMICA		FAUNA		MALACOLOGIA	
	METALES		ESCORIA		MAT CONSTRUC	
	RESTOS HUMAN		M.N.R.C.		Piedras	X

MATERIALES COORDEN	N°	X	Y	Z

DOCUMENTACION	PLANTA N°	SECCION N°	FOTOGRAFIAS N°

DATACION		CRITERIOS DATACION: Tipologia cerámica	NOMBRE:
TPQ	s. IIIa.C		FASE: 2ª Constructiva
TAQ		FECHA: 14/IX/95	

N° U.E.: 169		POSITIVA: X		NEGATIVA:	
YACIMIENTO	AÑO/N° CAMPAÑA	COORDENADAS		COTAS	
MOLETA DEL REMEI	11/1995	LONG 0°28'49''N LAT 40°33'34''E ALT ABS 224 mts ALT REL 20 mts		SUP -1'38 INCL N INF -1'98 INCL N	
SECTOR: N.O	ZONA: H.67				
FIABILIDAD: ALTA			EST CONSERVACION: BUENA		
COLOR:	NEGRO	MARRON	X	ROJIZO	
OCRE	GRIS	X			
TEXTURA:	COMPACTA	X	FLOJA	HETEROGE	HOMOGENE X
ESTRUCTURA:	ARCILLA	X	LIMO	ARENA	GRANULOS
	BLOQUES		CERAMICA	GRAVAS	
INCLUSIONES ANTROPICAS:		CENIZAS		CARBONES	HUESOS
FRECUENCIA: 1. OCASIONAL		ADOBE		CAL	TRONCOS
2. MEDIA		REBOZADO		BLOQUES 2	PAJA
3. ALTA		ARCILLA			
IGUAL A:			EN CONTACTO CON:		
SE LE APOYA:			SE APOYA EN:		
CUBIERTO POR:			CUBRE A: UE 171, 176, 177		
CORTADO POR:			CORTA A:		
RELLENADO POR:			RELLENA A:		
PERFORADO POR:			PERFORA A:		
CROQUIS					

DESCRIPCION ARQUEOLOGICA:

Superficial general correspondiente a la habitación 67. Cubre de forma desigual (debido a la erosión acusada en la zona N.) la construcción.

RELACIONES ESTRATIGRAFICAS:

N° U.E.		N° HECHO					
					UE169		
169		41					
				UE171	UE176	UE177	

EQUIVALENTE:**SINCRONICO:**

INTERPRETACION	OCUPACION		DESTRUCCION		CONSTRUCCION	
	RELLENO		ABANDONO	X	ALUVIONES	
	COALUVIONES		ROCA MADRE		REPAVIMENTAC	
	PAVIMENTO					

INCLUSIONES EXHUMADAS	CERAMICA	X	FAUNA	X	MALACOLOGIA	
	METALES		ESCORIA		MAT CONSTRUC	
	RESTOS HUMAN		M.N.R.C.			

MATERIALES COORDEN	N°	X	Y	Z

DOCUMENTACION	PLANTA N°	SECCION N°	FOTOGRAFIAS N°

DATAcion		CRITERIOS DATAcion: Tipologia cerámica	NOMBRE: Elena García Sandra Vicent
TPQ	140 a.C		
TAQ		FASE: 3ª ocupación	FECHA: 28/10/95

N° U.E.: 171				POSITIVA: X		NEGATIVA:	
YACIMIENTO		AÑO/N° CAMPAÑA		COORDENADAS		COTAS	
MOLETA DEL REMEI		11/1995		LONG 0°28'49''N LAT 40°33'34''E		SUP -1'40 INCL N.	
SECTOR: N.		ZONA: H.67		ALT ABS 224 mts ALT REL 20 mts		INF -2'07 INCL N.	
FIABILIDAD: ALTA				EST CONSERVACION: BUENA			
COLOR:		NEGRO		MARRON		ROJIZO	
OCRE		GRIS		X			
TEXTURA:		COMPACTA		X		FLOJA	
						HETEROGE	
						HOMOGENE	
						X	
ESTRUCTURA:		ARCILLA		LIMO		ARENA	
		BLOQUES		CERAMICA		GRAVAS	
INCLUSIONES ANTROPICAS:				CENIZAS		CARBONES	
FRECUCENCIA: 1. OCASIONAL				ADOBE		CAL	
2. MEDIA				REBOZADO		BLOQUES	
3. ALTA				ARCILLA		HUESOS	
						1	
						1	
IGUAL A: UE 177, UE 176				EN CONTACTO CON:			
SE LE APOYA:				SE APOYA EN: 178, 179, 180, 181, 182			
CUBIERTO POR: UE 169				CUBRE A: UE 189			
CORTADO POR:				CORTA A:			
RELLENADO POR:				RELLENA A:			
PERFORADO POR:				PERFORA A:			
CROQUIS							

DESCRIPCION ARQUEOLOGICA:

Unidad compuesta por tierra compacta de color marrón-gris que cubre la totalidad de los ámbitos A (UE 171), B (UE 176) y C (UE 177) que forman parte de la habitación h. 67.

El material recuperado es plenamente ibérico y forma parte del último nivel de ocupación del hábitat.

RELACIONES ESTRATIGRAFICAS:				UE169			
N° U.E.	N° HECHO						
UE 171	41			UE171			
EQUIVALENTE: 176,177 SINCRONICO:				UE189			
INTERPRETACION	OCUPACION	X	DESTRUCCION		CONSTRUCCION		
	RELLENO	X	ABANDONO		ALUVIONES		
	COALUVIONES		ROCA MADRE		REPAVIMENTAC		
	PAVIMENTO						
INCLUSIONES EXHUMADAS	CERAMICA	X	FAUNA	X	MALACOLOGIA	X	
	METALES		ESCORIA		MAT CONSTRUC		
	RESTOS HUMAN		M.N.R.C.				
MATERIALES COORDEN	N°	X	Y	Z			
DOCUMENTACION	PLANTA N°	SECCION N°	FOTOGRAFIAS N°				
DATACION		CRITERIOS DATACION:		NOMBRE:			
TPQ	290 a.C	Tipología cerámica		Elena García Sandra Vicent			
TAQ	140 a.C	FASE: 3ª ocupación		FECHA: 31/10/95			

No sea 175(?) (Segun)

N° U.E.: 145		POSITIVA: X		NEGATIVA:	
YACIMIENTO	AÑO/N° CAMPAÑA	COORDENADAS		COTAS	
MOLETA DEL REMEI	11/1995	LONG 0°28'49''N LAT 40°33'34''E ALT ABS 224 mts ALT REL 20 mts		SUP -1'87 INCL N INF -2'26 INCL N	
SECTOR: N.	ZONA: H.67				
FIABILIDAD: ALTA			EST CONSERVACION: BUENA		
COLOR:	NEGRO	MARRON	X	ROJIZO	
OCRE	X GRIS				
TEXTURA:	COMPACTA	FLOJA	X	HETEROGE	X HOMOGENE
ESTRUCTURA:	ARCILLA	X LIMO		ARENA	GRANULOS X
	BLOQUES	CERAMICA		GRAVAS	
INCLUSIONES ANTROPICAS:		CENIZAS		CARBONES	1 HUESOS
FRECUENCIA: 1. OCASIONAL		ADOBE	3	CAL	2 TRONCOS
2. MEDIA		REBOZADO		BLOQUES	PAJA
3. ALTA		ARCILLA			
IGUAL A: UE 199, UE 204			EN CONTACTO CON:		
SE LE APOYA:			SE APOYA EN: 178, 179, 180, 181		
CUBIERTO POR: UE 196			CUBRE A: UE 222, UE 227, UE 231		
CORTADO POR:			CORTA A:		
RELLENADO POR:			RELLENA A:		
PERFORADO POR:			PERFORA A:		
CROQUIS					

DESCRIPCION ARQUEOLOGICA:

Nivel de derrumbe documentado en en ámbito B, perteneciente al primer momento de ocupación. Sedimento granuloso de color marrón ocre contine grandes manchas de cenizas, adobes y cal. Documenta gran cantidad de piezas cerámicas, molinos de mano, fauna y algunos metales, material que permaneció in situ en el momento de la destrucción.

RELACIONES ESTRATIGRAFICAS:			UE189 [?]		
N° U.E.		N° HECHO			
145		43	UE145		
EQUIVALENTE:		SINCRONICO:196		UE227	
INTERPRETACION	OCUPACION	X	DESTRUCCION	X	CONSTRUCCION
	RELLENO		ABANDONO		ALUVIONES
	COALUVIONES		ROCA MADRE		REPAVIMENTAC
	PAVIMENTO				
INCLUSIONES EXHUMADAS	CERAMICA	X	FAUNA	X	MALACOLOGIA X
	METALES	X	ESCORIA		MAT CONSTRUCC X
	RESTOS HUMAN		M.N.R.C.		
MATERIALES COORDEN	N°	X	Y	Z	
DOCUMENTACION	PLANTA N°	SECCION N°	FOTOGRAFIAS N°		
DATACION		CRITERIOS DATACION:		NOMBRE:	
TPQ	625 a.C	Tipología cerámica Tipología construt.		Elena García Sandra Vicent	
TAQ	575 a.C	FASE:1ª ocupación		FECHA:10/11/95	

N° U.E.: 227				POSITIVA: X		NEGATIVA:	
YACIMIENTO		AÑO/N° CAMPAÑA		COORDENADAS		COTAS	
MOLETA DEL REMEI		11/1995		LONG 0°28'49''N LAT 40°33'34''E ALT ABS 224 mts ALT REL 20 mts		SUP -2'12 INCL N INF -2'29 INCL N	
SECTOR: N.		ZONA: H.67					
FIABILIDAD: ALTA				EST CONSERVACION: BUENA			
COLOR:		NEGRO		MARRON		X ROJIZO X	
OCRE		GRIS		X			
TEXTURA:		COMPACTA X		FLOJA		HETEROGE X	
						HOMOGENE	
ESTRUCTURA:		ARCILLA X		LIMO		ARENA	
						GRANULOS X	
		BLOQUES		CERAMICA		GRAVAS	
						CAL X	
INCLUSIONES ANTROPICAS:				CENIZAS		1	
FRECUENCIA: 1. OCASIONAL				CARBONES			
2. MEDIA				ADOBE		2	
3. ALTA				REBOZADO		3	
				ARCILLA		1	
IGUAL A: UE 231				EN CONTACTO CON:			
SE LE APOYA: UE 224				SE APOYA EN: UC 178,179,220			
CUBIERTO POR: UE 145				CUBRE A:			
CORTADO POR:				CORTA A:			
RELLENADO POR:				RELLENA A:			
PERFORADO POR:				PERFORA A:			
CROQUIS							

DESCRIPCION ARQUEOLOGICA:

Nivel de pavimento correspondiente a la primera ocupación del hábitat 67. Compuesto por tierra apisonada mezclada con gran cantidad de cal, se relaciona con una gran estructura de combustión de forma ovalada, situada en la zona central con 1'60 m. de diámetro. A éste momento también pertenece una estructura-depósito UE 220 dispuesta a lo largo de la cabecera de éste ámbito B, delimitada por medio de lajas de piedra que documentó en su interior dos inhumaciones infantiles.

RELACIONES ESTRATIGRAFICAS:				UE199 ← UE145			
N° U.E.		N° HECHO					
227		43					
				UE222	UE227	UE231	
EQUIVALENTE: 227, 231 SINCRONICO: 227, 231							
INTERPRETACION	OCUPACION	X	DESTRUCCION		CONSTRUCCION		
	RELLENO		ABANDONO		ALUVIONES		
	COALUVIONES		ROCA MADRE		REPAVIMENTAC		
	PAVIMENTO						
INCLUSIONES EXHUMADAS	CERAMICA	X	FAUNA	X	MALACOLOGIA	X	
	METALES	X	ESCORIA		MAT CONSTRUC	X	
	RESTOS HUMAN		M.N.R.C.				
MATERIALES COORDEN	N°	X	Y	Z			
DOCUMENTACION	PLANTA N°	SECCION N°	FOTOGRAFIAS N°				
DATACION		CRITERIOS DATACION:		NOMBRE:			
TPQ	625 a.C	Tipología cerámica Tipología construt.		Elena García			
TAQ	575 a.C	FASE: 1ª ocupación		FECHA: 15/11/95			

N° U.E.: 133		POSITIVA: X		NEGATIVA:			
YACIMIENTO	AÑO/N° CAMPAÑA	COORDENADAS		COTAS			
MOLETA DEL REMEI	11/1995	LONG 0°28'49''N LAT 40°33'34''E ALT ABS 224 mts ALT REL 20 mts		SUP-1'38/-1'42 INCL N.O INF-1'21/-1'45 INCL N.O			
SECTOR: N.O	ZONA: H.68						
FIABILIDAD: ALTA			EST CONSERVACION: BUENA				
COLOR:	NEGRO	MARRON	X	ROJIZO			
OCRE	GRIS	X					
TEXTURA:	COMPACTA	FLOJA	X	HETEROGE	X	HOMOGENE	
ESTRUCTURA:	ARCILLA	LIMO		ARENA	X	GRANULOS	X
	BLOQUES	CERAMICA		GRAVAS			
INCLUSIONES ANTROPICAS:		CENIZAS		CARBONES		HUESOS	
FRECUENCIA: 1. OCASIONAL		ADOBE		CAL		TRONCOS	
2. MEDIA		REBOZADO		BLOQUES	2	PAJA	
3. ALTA		ARCILLA					
IGUAL A:			EN CONTACTO CON:				
SE LE APOYA:			SE APOYA EN:				
CUBIERTO POR:			CUBRE A: UE 155, UC 157, 158				
CORTADO POR:			CORTA A:				
RELLENADO POR:			RELLENA A:				
PERFORADO POR:			PERFORA A:				
CROQUIS							

DESCRIPCION ARQUEOLOGICA:

Superficial general constituido por tierra floja granulada y heterogénea, de color marrón oscuro. Conserva un desnivel de 47 cms entre la zona correspondiente al acceso de la vivienda y la cabecera de la misma. Esta situación se ha producido debido al desnivel natural del cerro, que ha hecho que la erosión fuera más acusada en sentido N.O.

RELACIONES ESTRATIGRAFICAS:

				UE133		
N° U.E.		N° HECHO				
UE 133		242		UE155		
				UE157		UE51
EQUIVALENTE:		SINCRONICO:		UC 45		

INTERPRETACION	OCUPACION	X	DESTRUCCION		CONSTRUCCION	
	RELLENO		ABANDONO	X	ALUVIONES	
	COALUVIONES		ROCA MADRE		REPAVIMENTAC	
	PAVIMENTO					

INCLUSIONES EXHUMADAS	CERAMICA	X	FAUNA	X	MALACOLOGIA	X
	METALES	X	ESCORIA		MAT CONSTRUC	
	RESTOS HUMAN		M.N.R.C.			

MATERIALES COORDEN	N°	X	Y	Z

DOCUMENTACION	PLANTA N°	SECCION N°	FOTOGRAFIAS N°

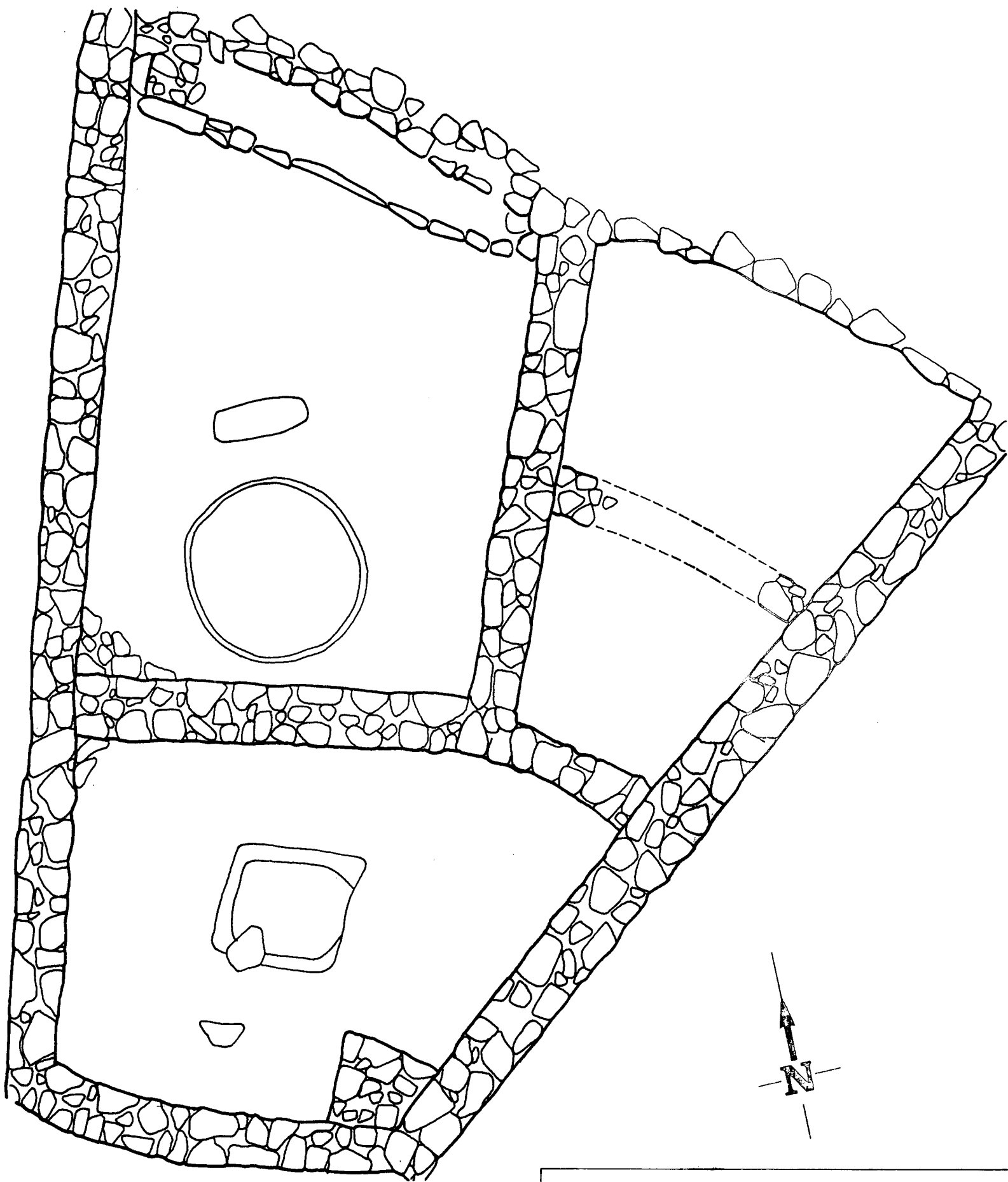
DATAACION		CRITERIOS DATAACION: Tipologia cerámica	NOMBRE: Elena García Sandra Vicent
TPQ	140 a.C		
TAQ		FASE: 2ª Constructiva	FECHA: 23/X95

N° U.E.: 155		POSITIVA: X		NEGATIVA:	
YACIMIENTO	AÑO/N° CAMPAÑA	COORDENADAS		COTAS	
MOLETA DEL REMEI	11/1995	LONG 0°28'49''N LAT 40°33'34''E		SUP-1'21/145 INCL	
SECTOR: N.O	ZONA: H.68	ALT ABS 224 mts ALT REL 20 mts		INF-1'29/1'54 INCL	
FIABILIDAD: ALTA			EST CONSERVACION: BUENA		
COLOR:	NEGRO	MARRON	X	ROJIZO	
OCRE	X	GRIS			
TEXTURA:	COMPACTA	FLOJA	X	HETEROGE	HOMOGENE X
ESTRUCTURA:	ARCILLA X	LIMO		ARENA X	GRANULOS
	BLOQUES	CERAMICA		GRAVAS	
INCLUSIONES ANTROPICAS:	CENIZAS		CARBONES		HUESOS
FRECUENCIA: 1. OCASIONAL	ADOBE	1	CAL	2	TRONCOS
2. MEDIA	REBOZADO		BLOQUES	3	PAJA
3. ALTA	ARCILLA				
IGUAL A:	EN CONTACTO CON:				
SE LE APOYA:	SE APOYA EN: UC 45,51,157,158				
CUBIERTO POR: UE 133	CUBRE A: UE 205				
CORTADO POR:	CORTA A:				
RELLENADO POR:	RELLENA A:				
PERFORADO POR:	PERFORA A:				
CROQUIS					

DESCRIPCION ARQUEOLOGICA:

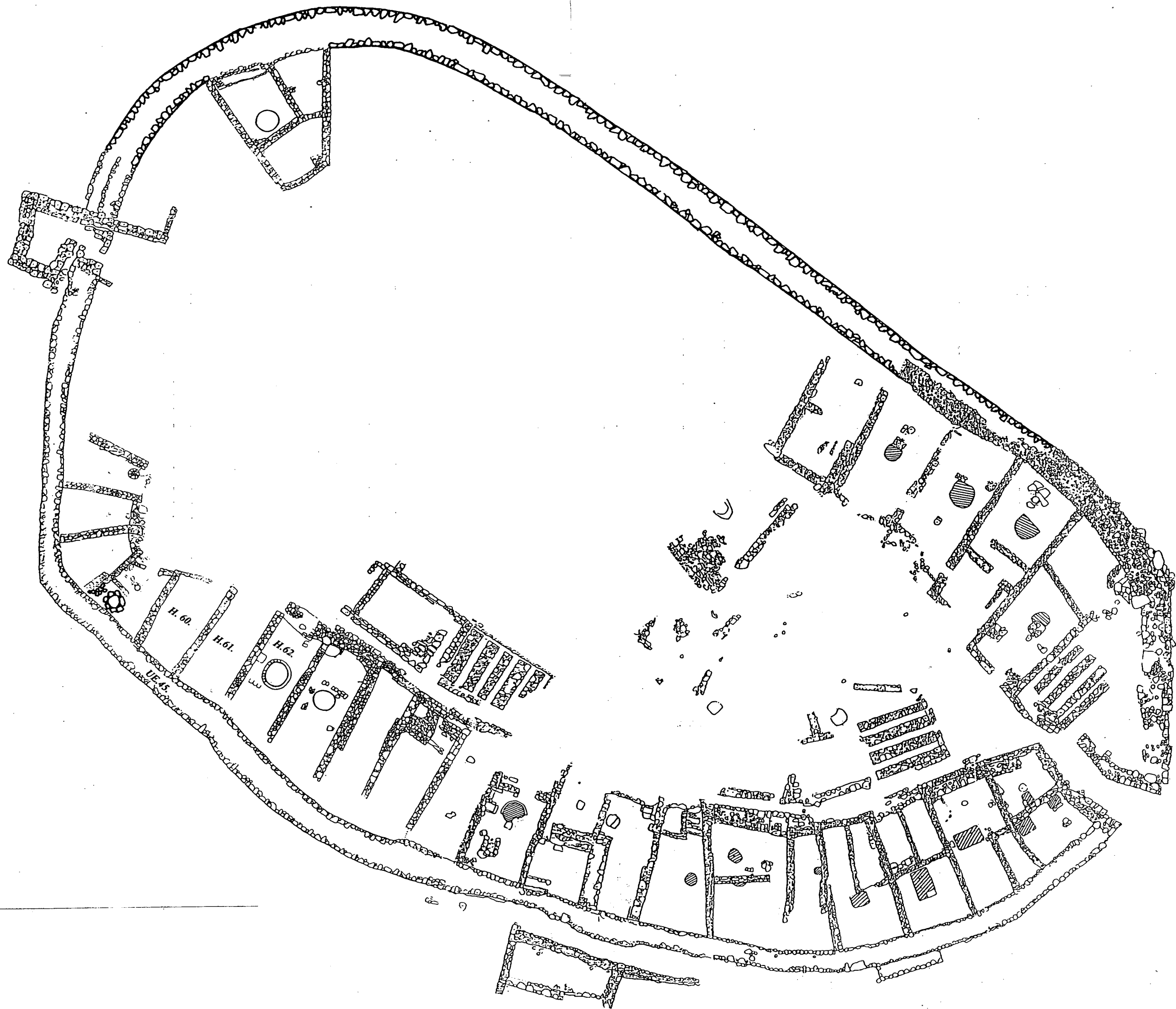
2° Nivel de ocupación correspondiente a H. 68. Tierra suelta con gran cantidad de nódulos de cal. Se encuentra afectado en la zona central por una raíz que ha hecho desaparecer parte del nivel. El nivel va siguiendo la pendiente natural en sentido N.O que alcanza un desnivel máximo de 0' 24 m.

RELACIONES ESTRATIGRAFICAS:			UE133		
N° U.E.		N° HECHO			
155		242	UE155		
EQUIVALENTE:		SINCRONICO:		UC157	UC 51
INTERPRETACION	OCUPACION	X	DESTRUCCION		CONSTRUCCION
	RELLENO		ABANDONO		ALUVIONES
	COALUVIONES		ROCA MADRE		REPAVIMENTAC
	PAVIMENTO				
INCLUSIONES EXHUMADAS	CERAMICA	X	FAUNA	X	MALACOLOGIA X
	METALES		ESCORIA		MAT CONSTRUC
	RESTOS HUMAN		M.N.R.C.		
MATERIALES COORDEN	N°	X	Y	Z	
DOCUMENTACION	PLANTA N°	SECCION N°	FOTOGRAFIAS N°		
DATAACION		CRITERIOS DATAACION:		NOMBRE:	
TPQ	450 a.C	Tipologia cerámica		Elena García Sandra Vicent	
TAQ	375 a.C	FASE: 2ª Constructiva		FECHA: 23/X/95	

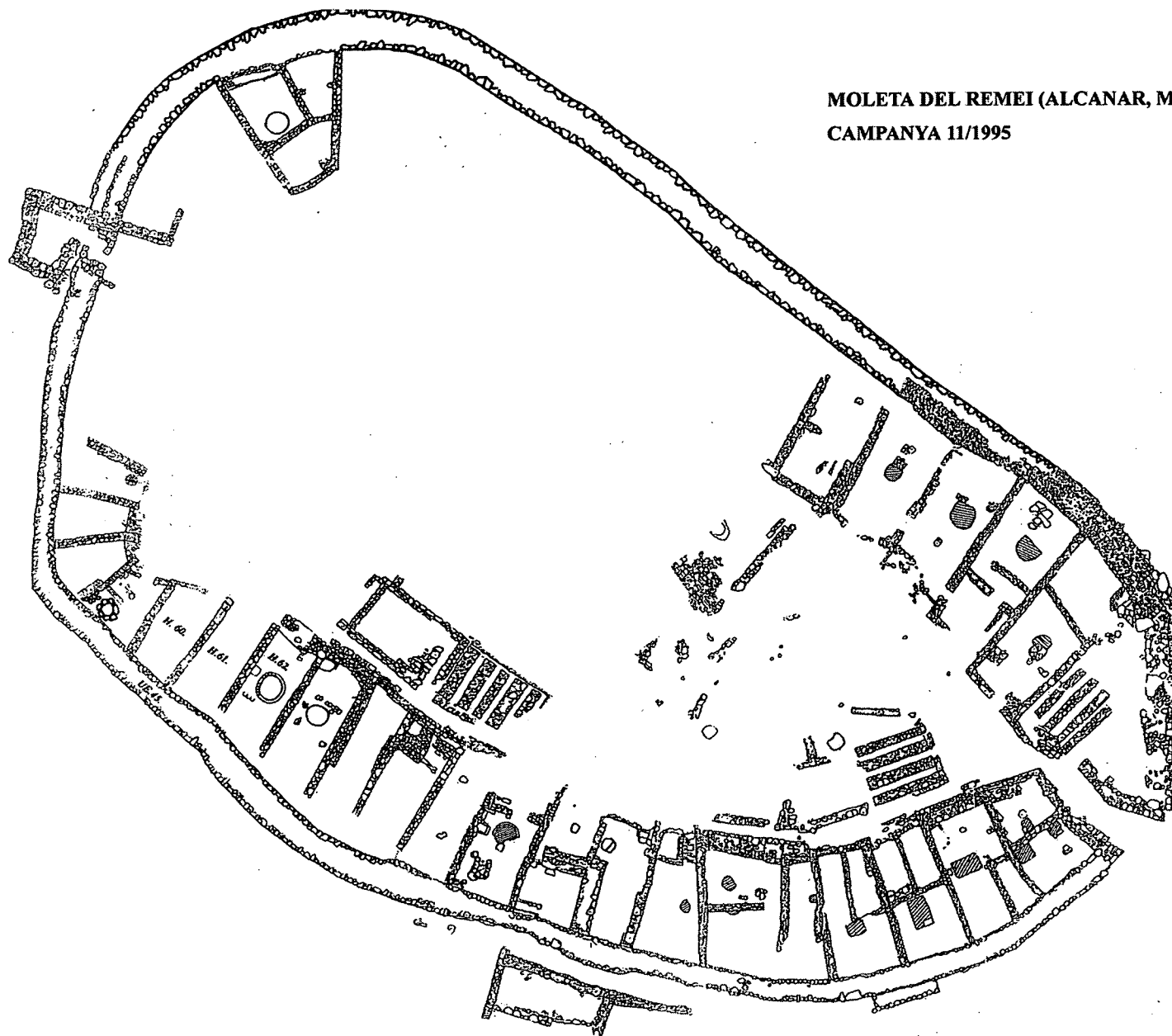



Moleta del Remei (H.67)





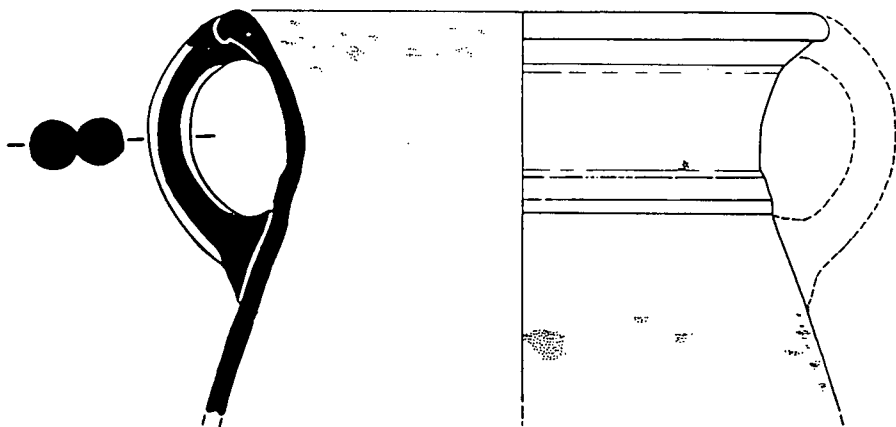
MOLETA DEL REMEI (ALCANAR, MONTSIA)
CAMPANYA 11/1995





H. 64
 JE 127
 Claret

0 5 10 cm

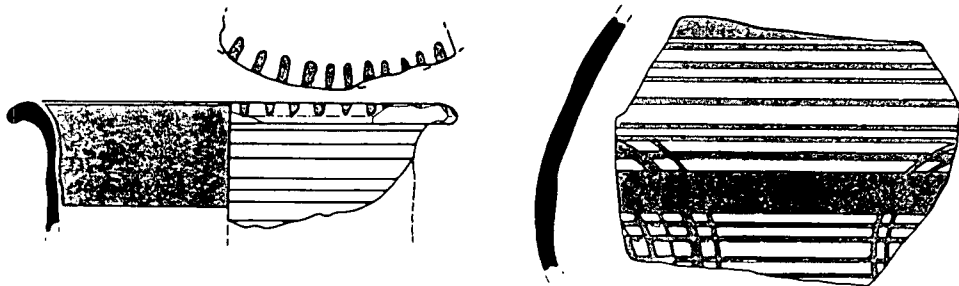


H. 64
 JE 126

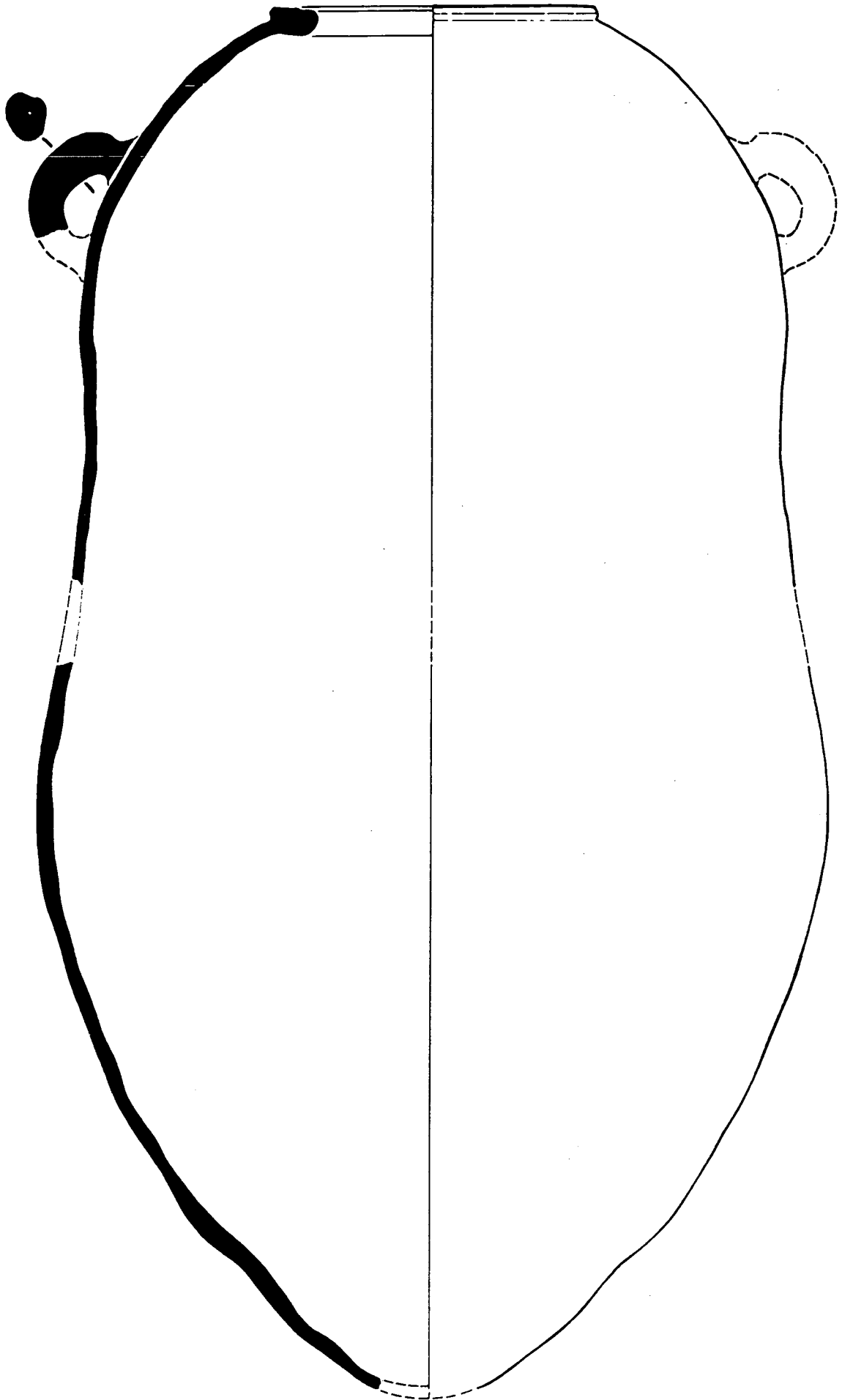
H. 05 / 226
 JE 125



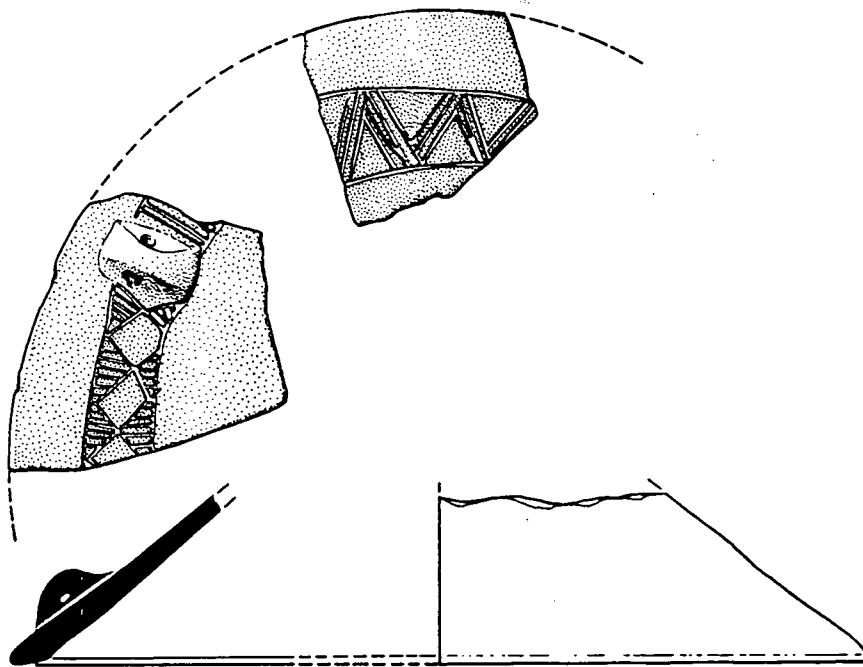
H. 05
 202



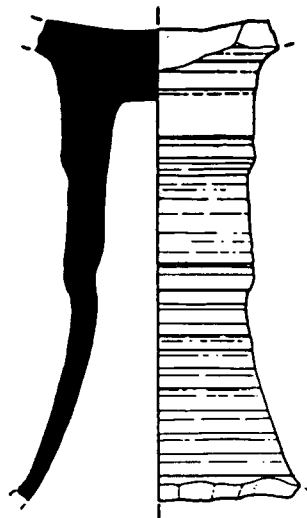
0 5 cm



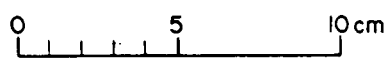
0 5 10 15 20 cm

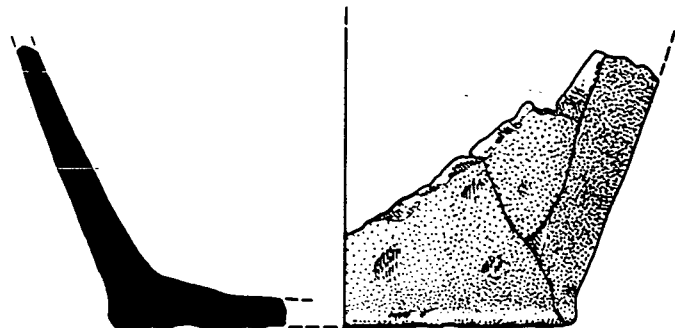


UE. 222
n° 215
M. 95/258(5)



UE 204.
M. 75/249(4)

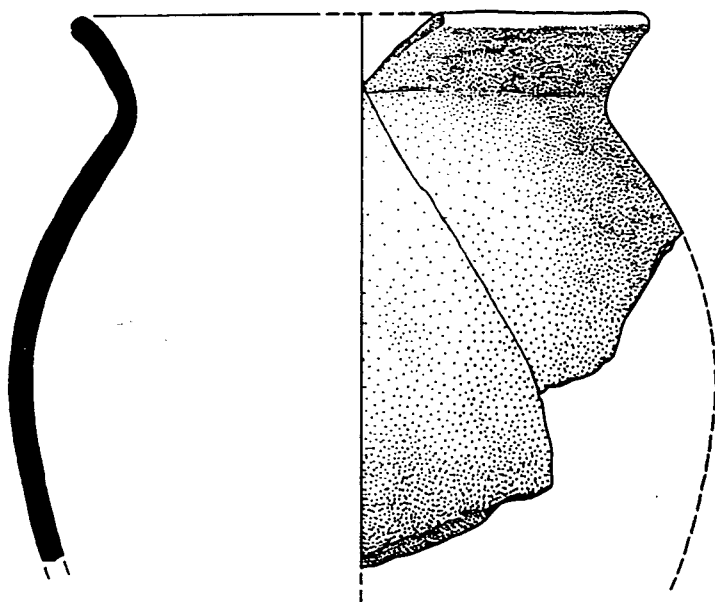




M. 95/263 (41)

UE. 145.

MISMO PIEZA EN OTRO
VEGETAL (INFORME CON
CORDÓN).


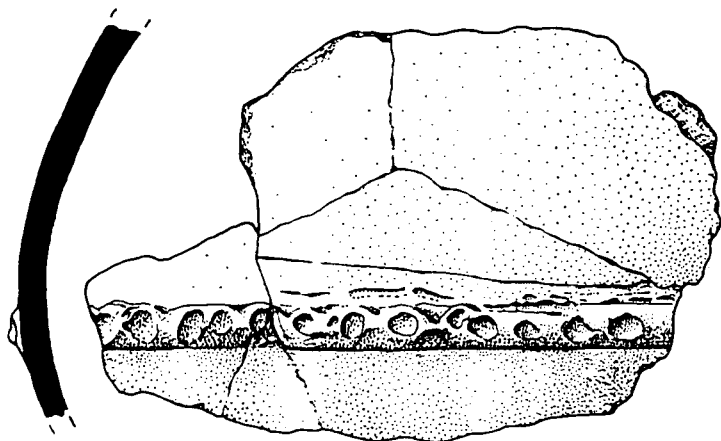


UE. 145

P.S. (23)


UE 145

P.S. (24)



UE 1

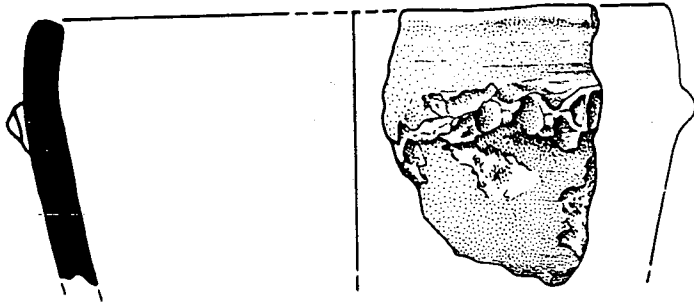
P.C.



UE. 14

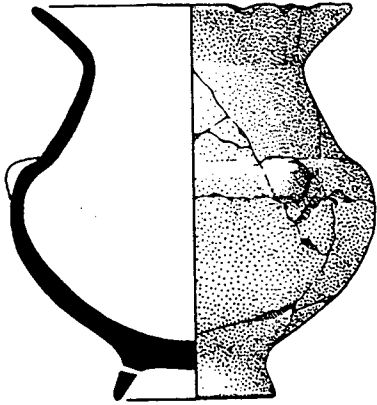
PC 6

0 5 10 cm

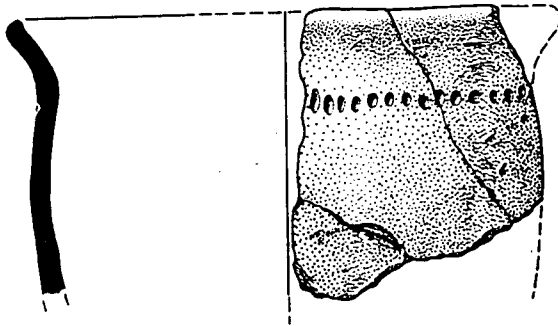


JE 149
p. 30

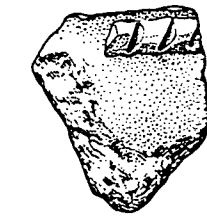
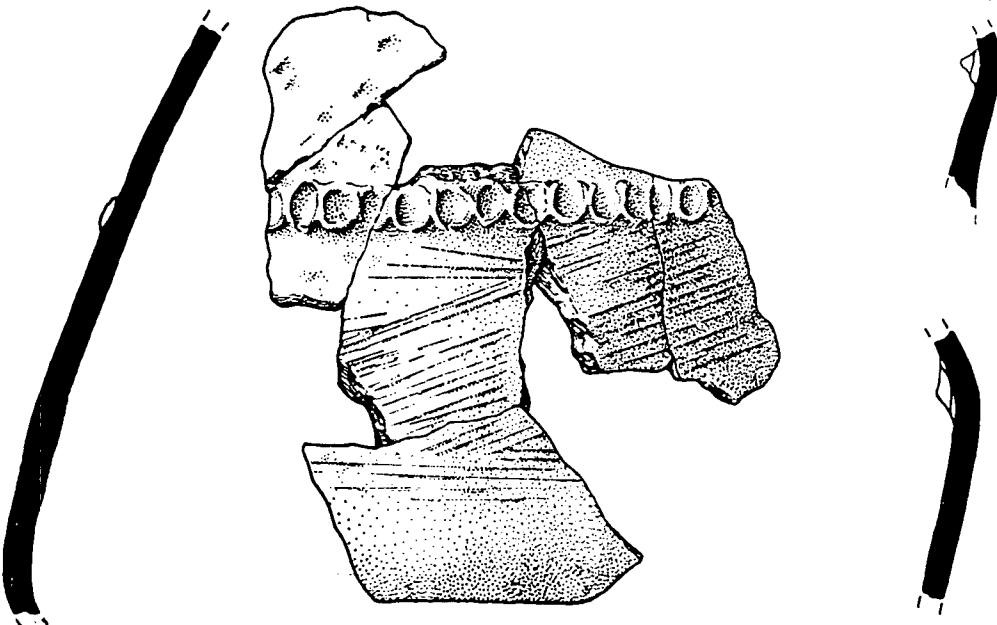
0 5 10 cm



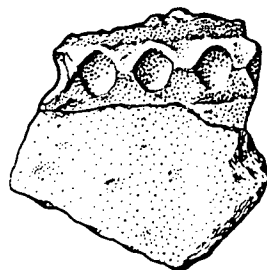
JE 184
p. 30
H. 95/184-2



JE 189
H. 95/189-3

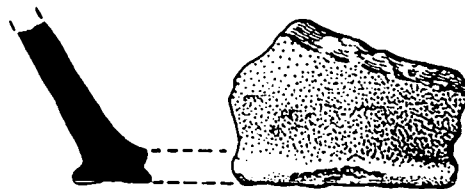
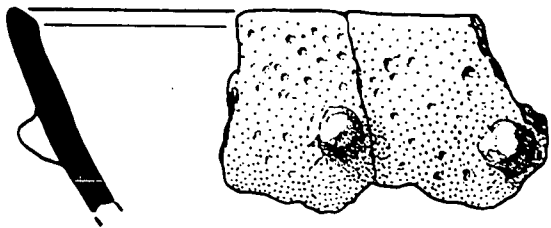


JE 95
187-1
JE 189



JE 204
p. 30

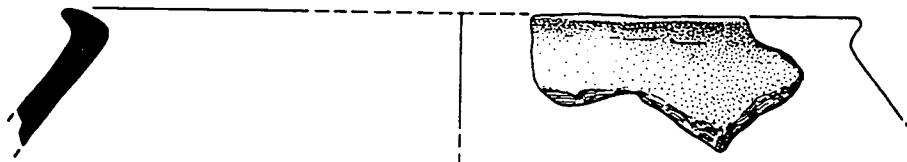
JE 199
H. 95/219(5)
p. 30



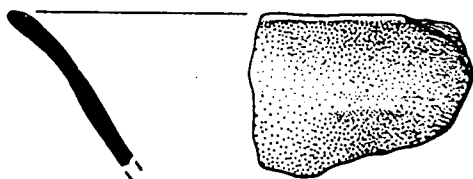
UE 220

P. 5 (29)

n. 95 / 260 (7)



UE 196

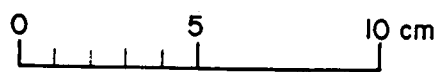


UE 222


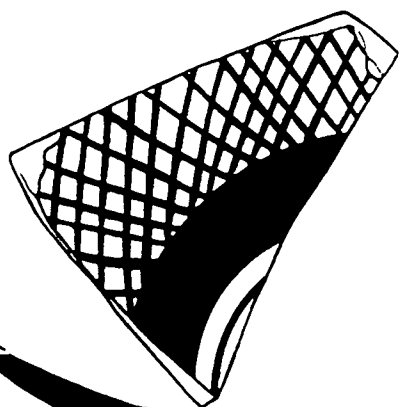
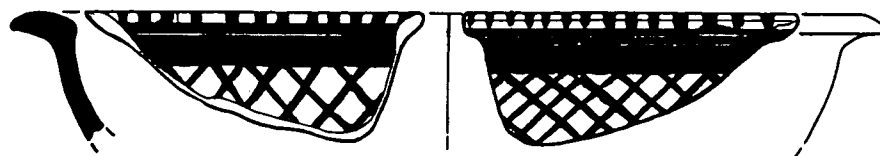
n. 95 / 261 (23)



F. 222
C / 261 (23)



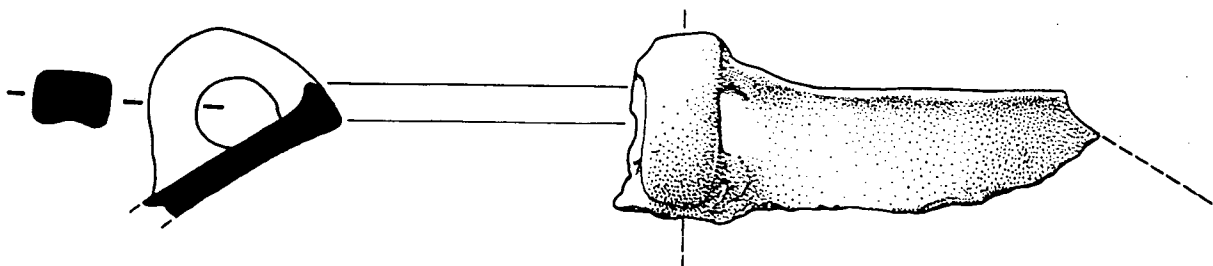
M. 95 / 213.2



UE 199

M. 95 /

213.1

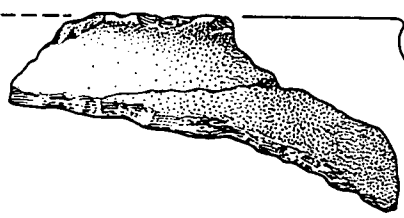
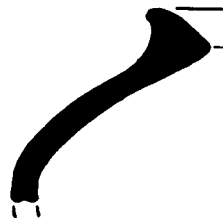


n.95/217-2

n.95/218-1
?

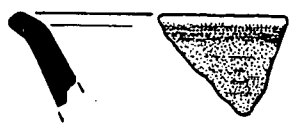


n.95/217-1

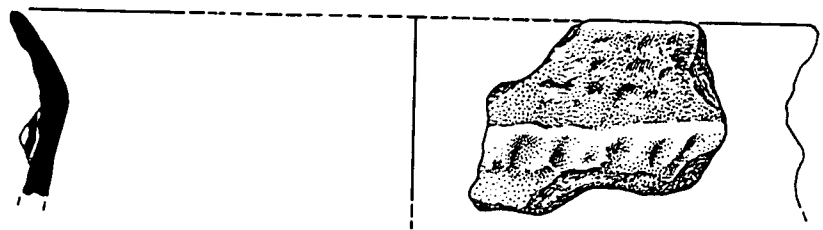
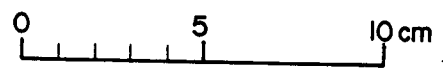


n.95/238-1
UE 204

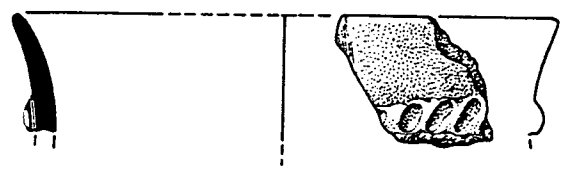
4-3
0?



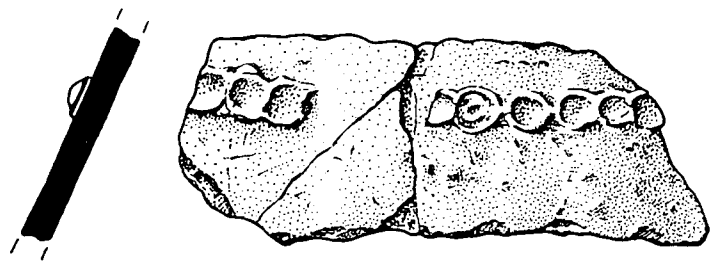
n.95/238-2.



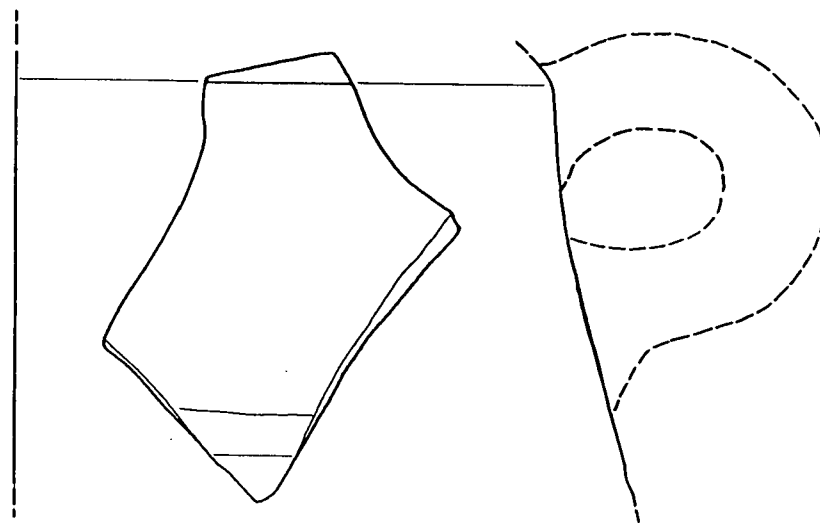
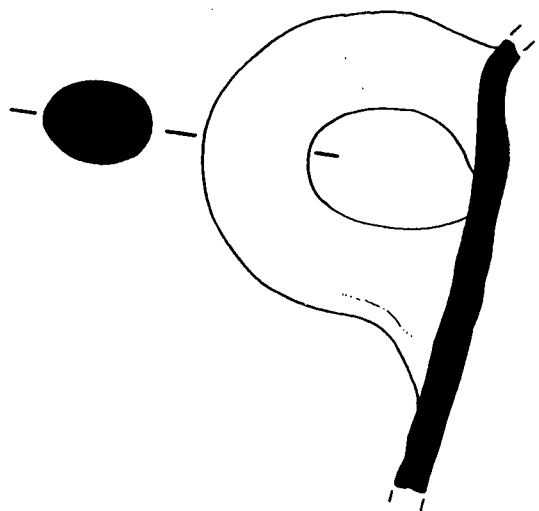
n.95/179-3
UE (169)
MUY TROCADO



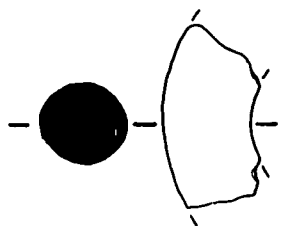

n.95/179-2
UE (169)



n.95/263 (41)
UE 145.

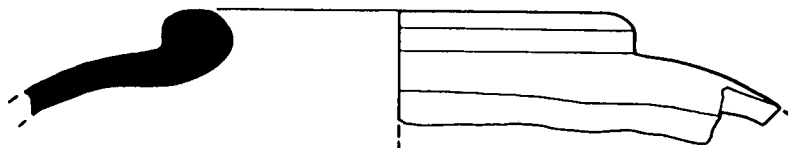


UE 204
P.S. 30



UE 204

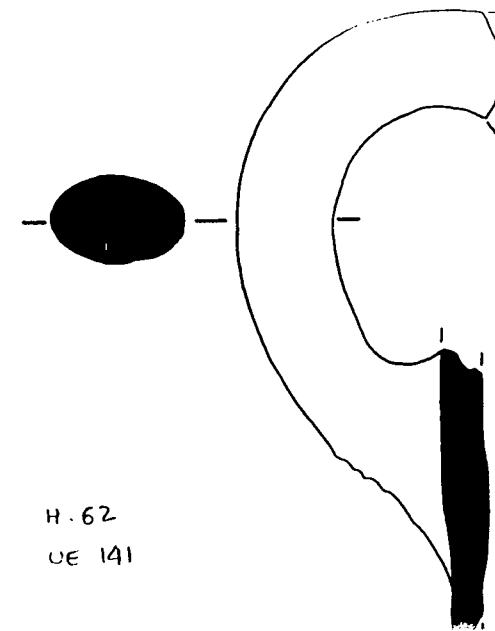
P.S. (30)



H. 62.

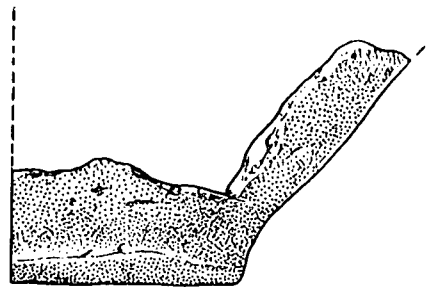

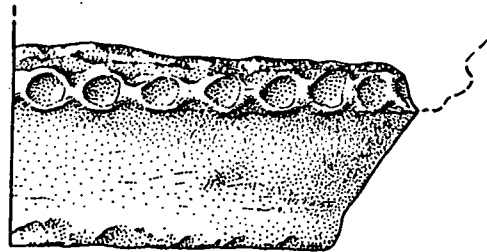


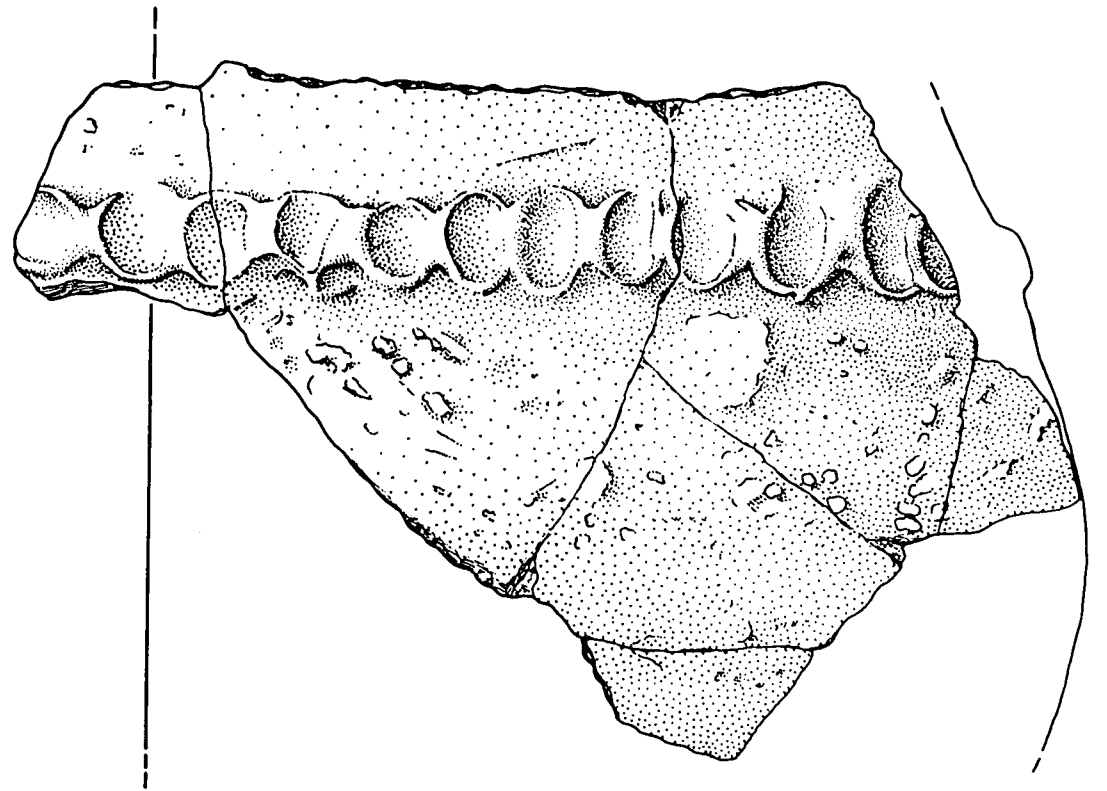
UE 65

n. 95/57 (4)



H. 62

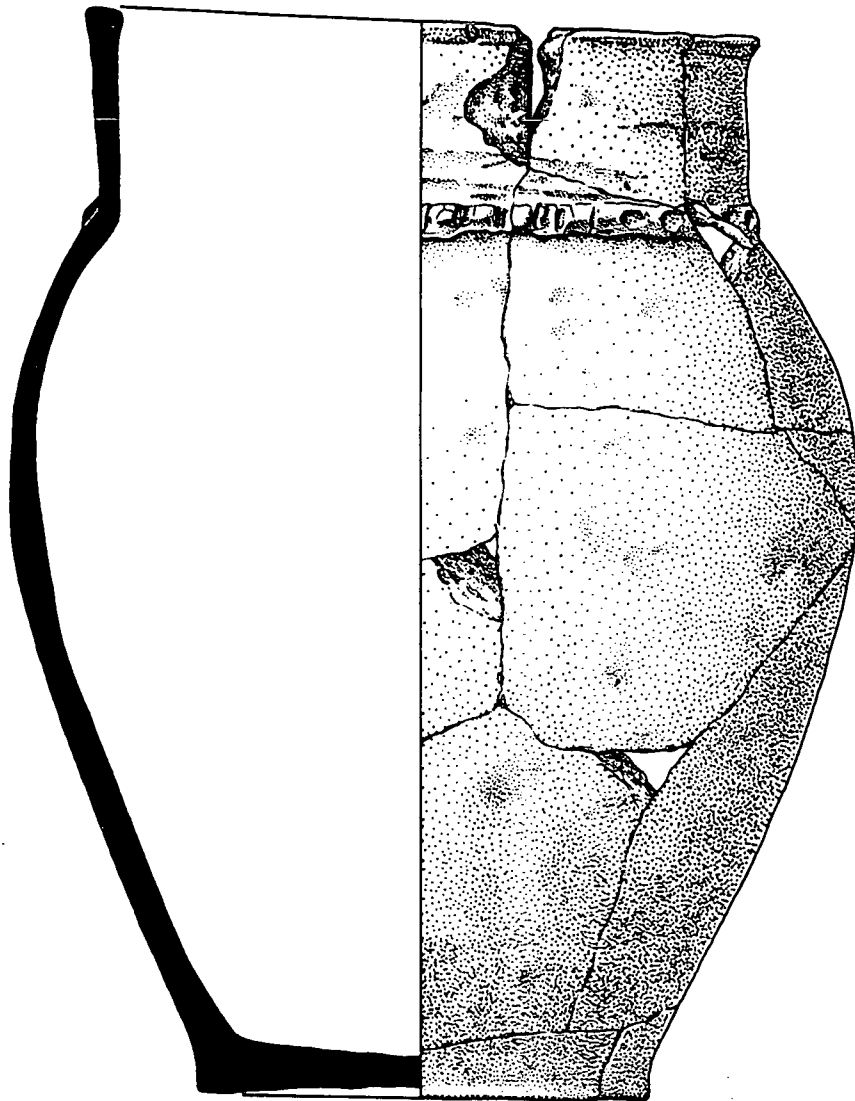
UE 141



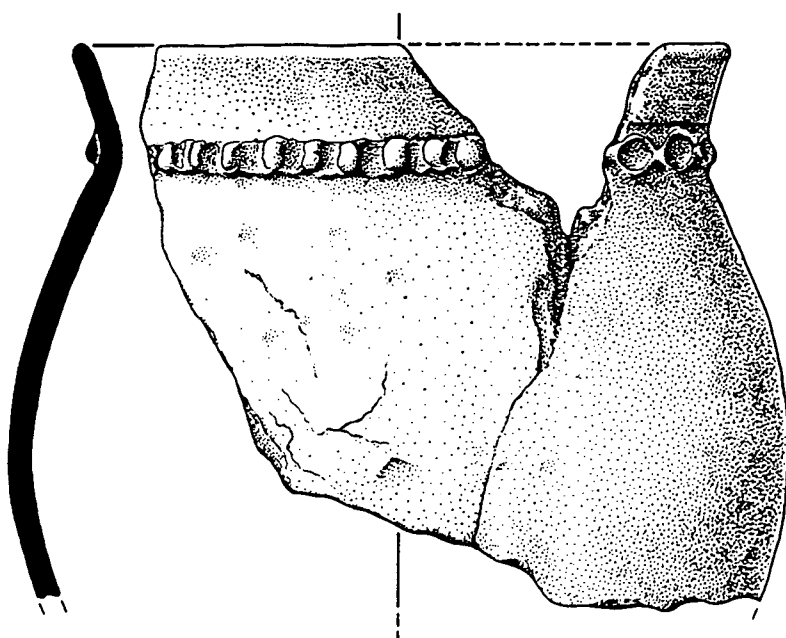
n. 95/181 UE 181.

UE
222

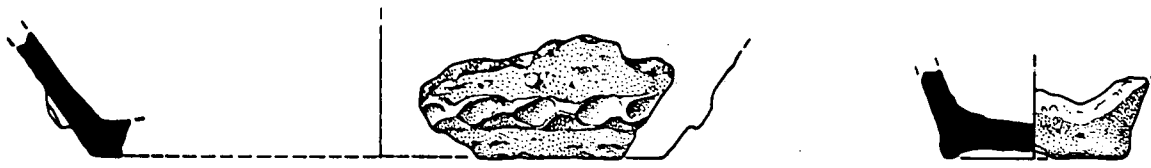
H. 67
UE 145
n° 166
MAS/265



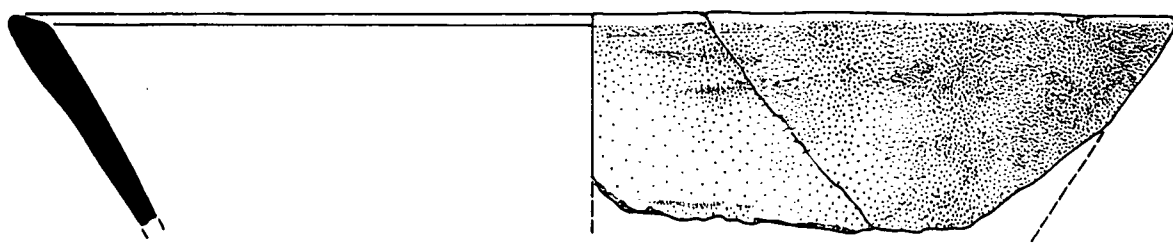
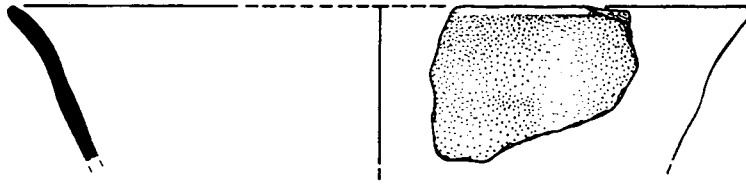
0 5 10 cm



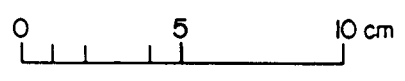
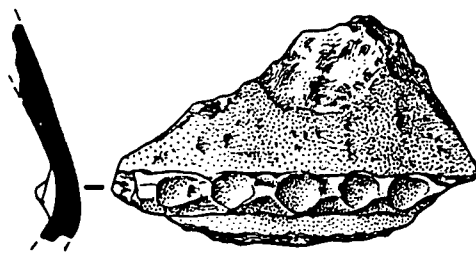
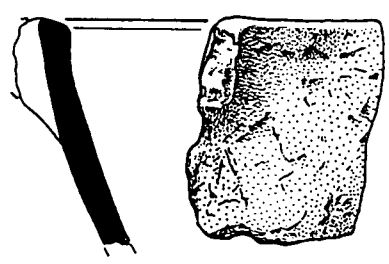
UE. 145
193




H.67
UE 220.

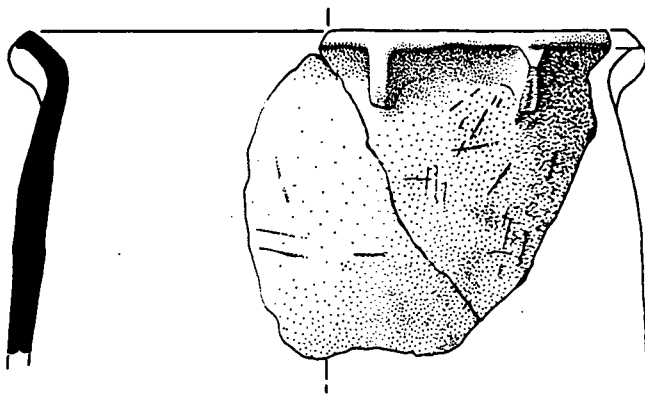
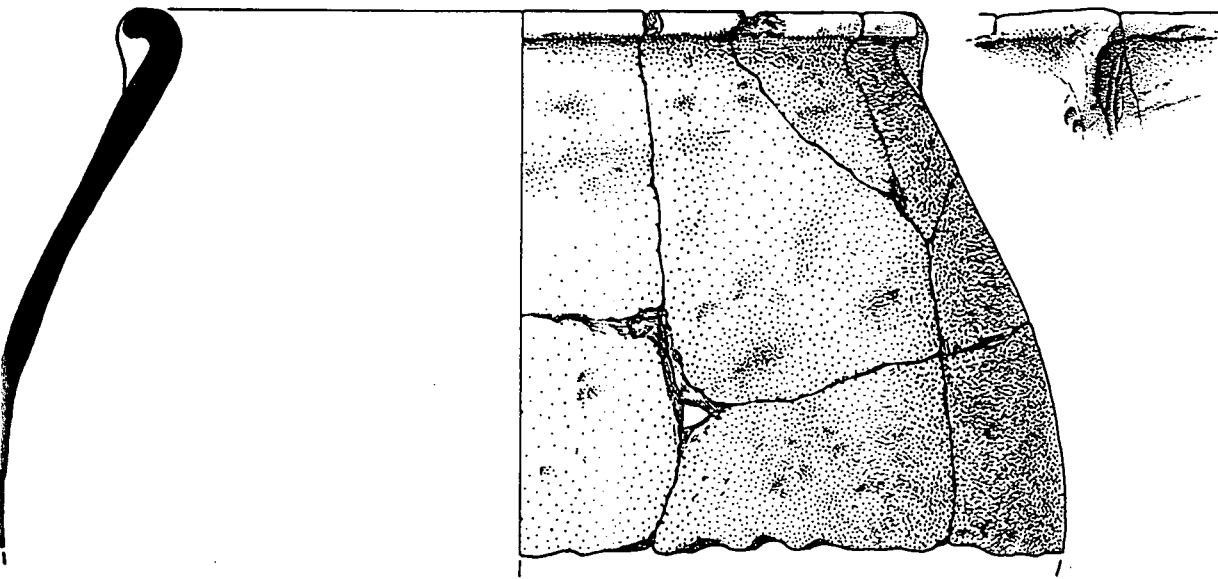


H.67
UE
145
H.95/263.

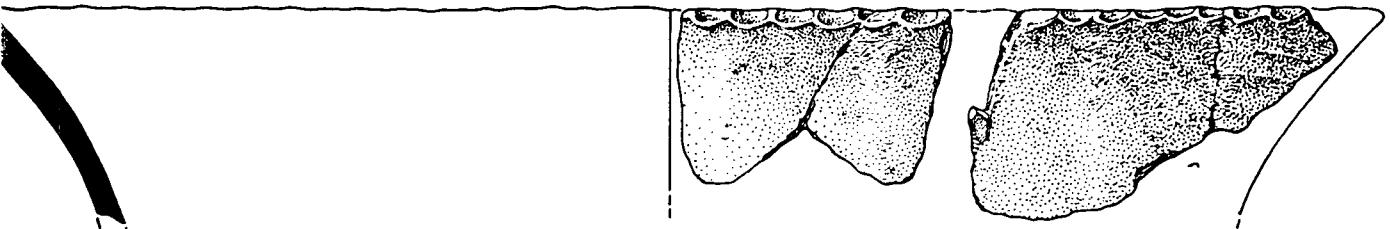


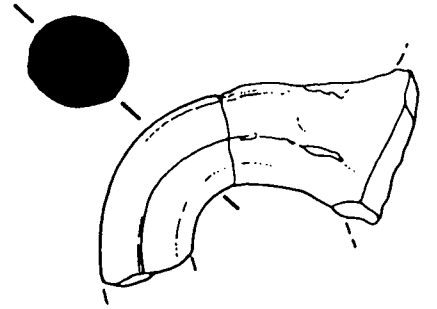
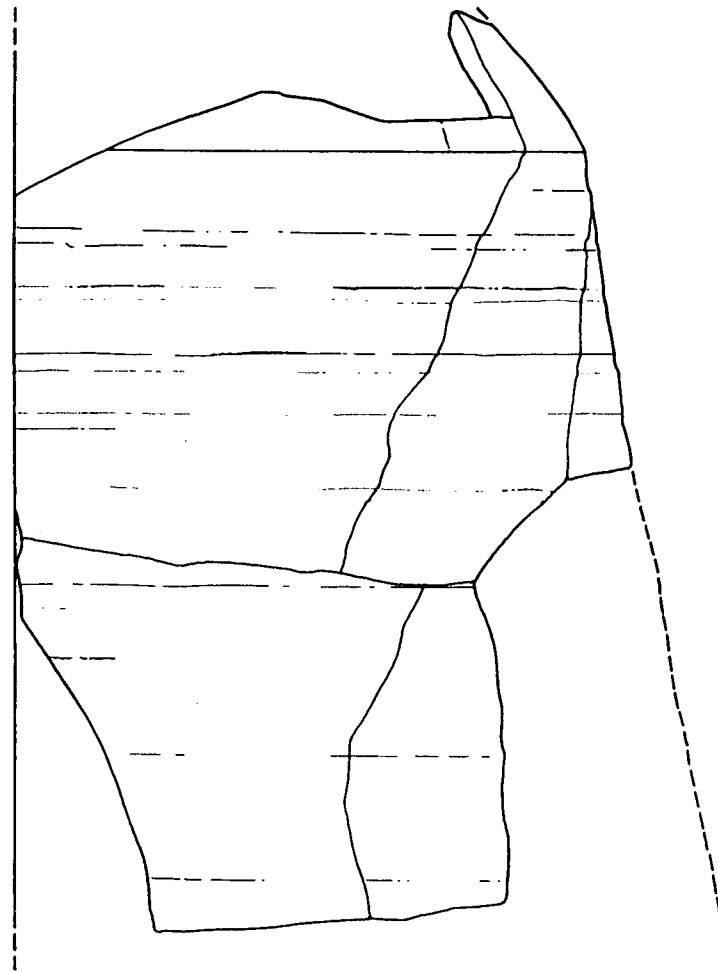


0 5 10 cm



H. 67
CE. 222
M. 22, 2e2.2



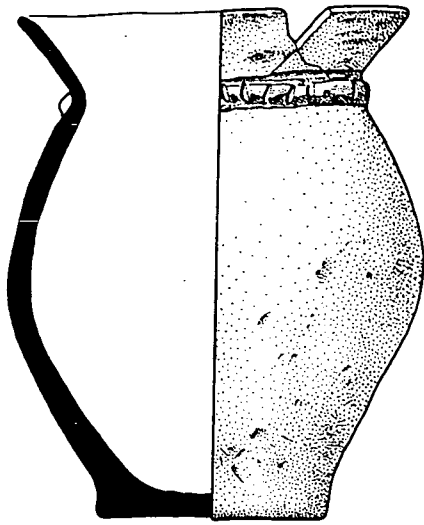


11. 67. UF 1

194

0 5 10 15 cm

UE 145
H. 95/250 (10)

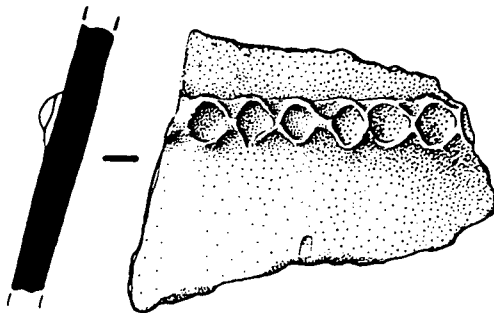
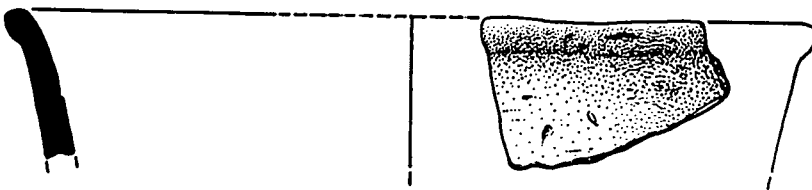
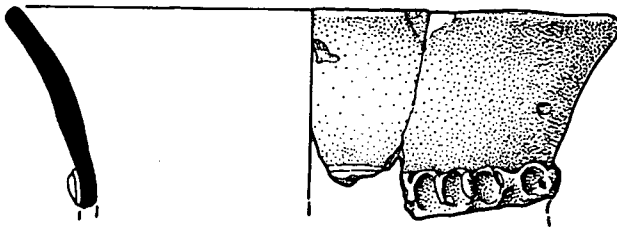


UE 145

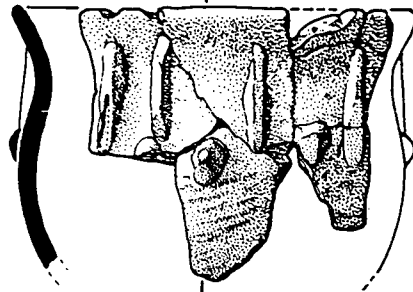
↓
misgala
DOLSA



H. 67
UE. 145
H. 95/259
n: 168



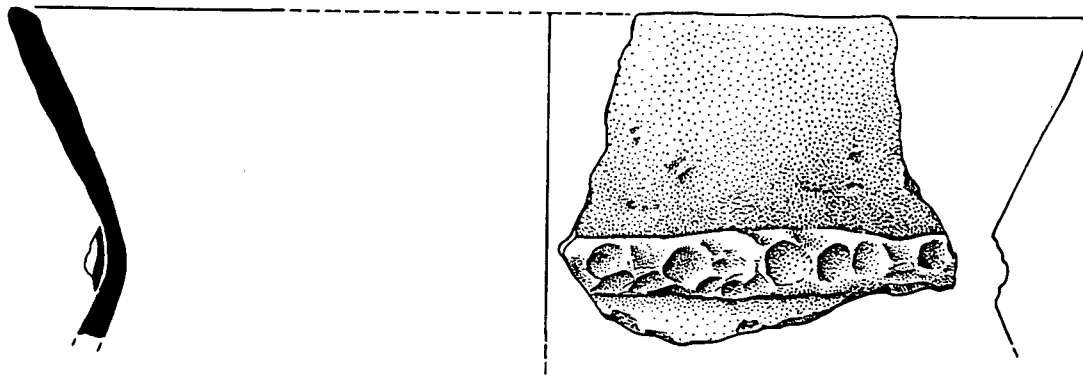
0 5 10 cm



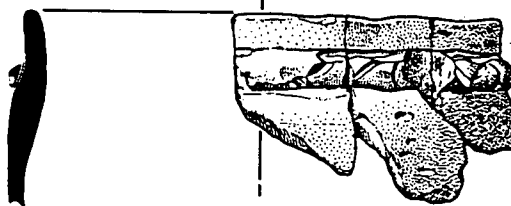
H.67
UE 220
H.95/254(2)



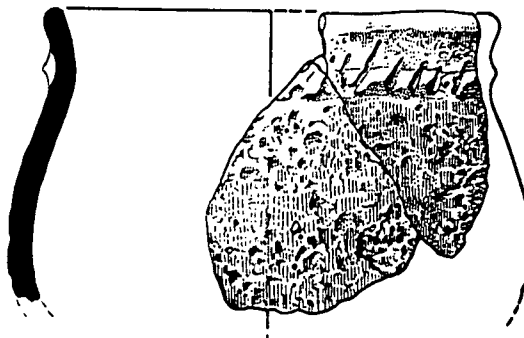
H.67
UE 220
H.95/245(3)



H.67
UE 145
200
H.95/243(3)



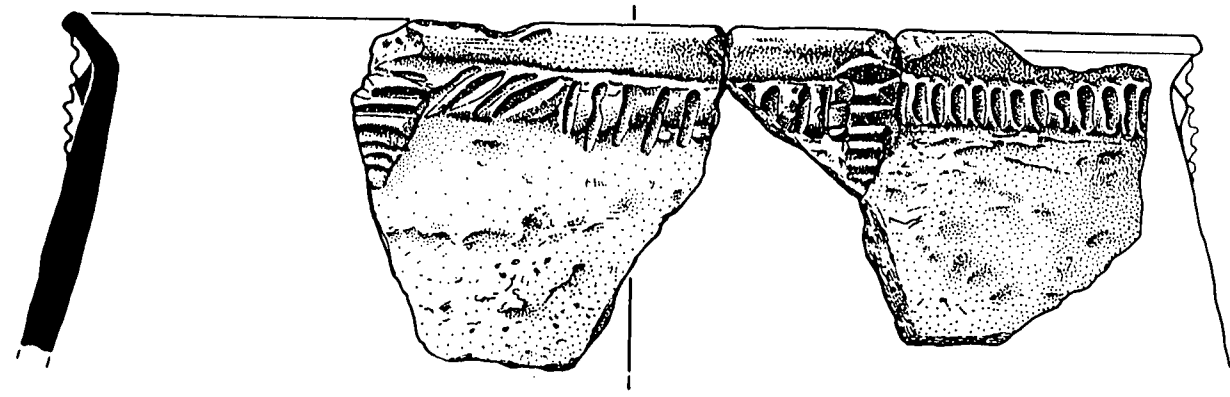
H.67
UE 145
H.95/263



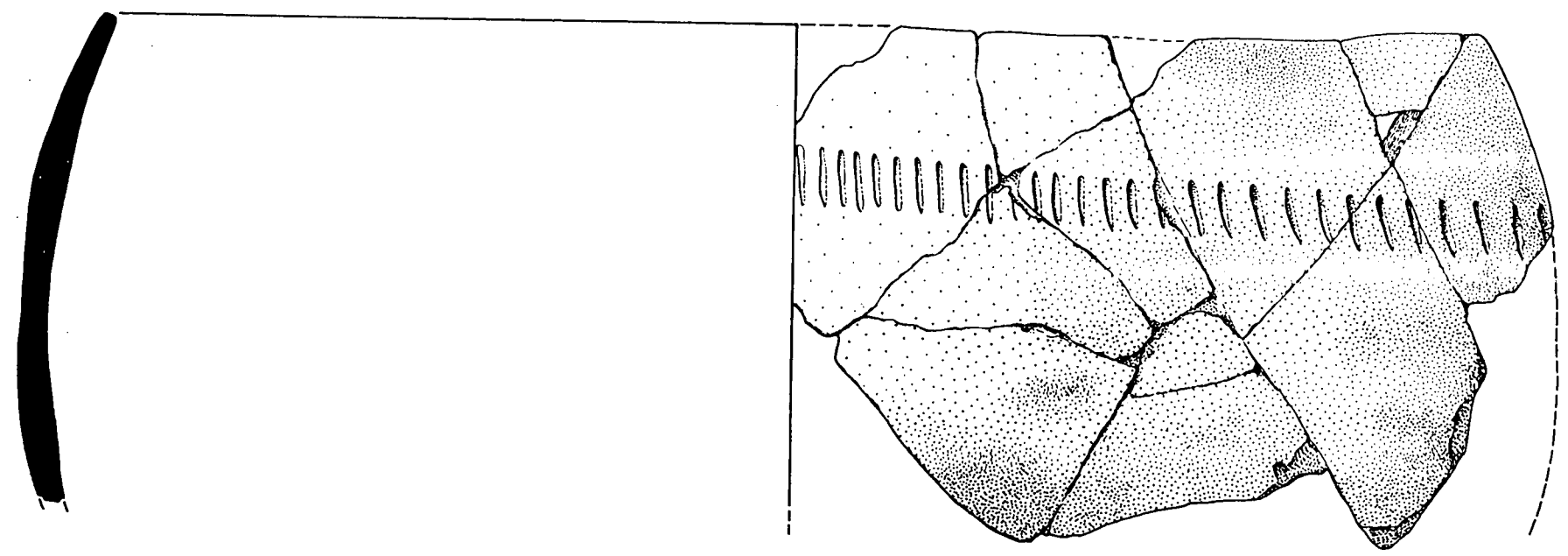
H.67
UE 145
H.95/263

0 5 10 cm

H.67
OF 145
192
H.95/256



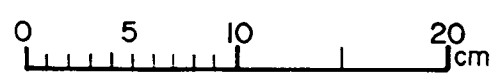
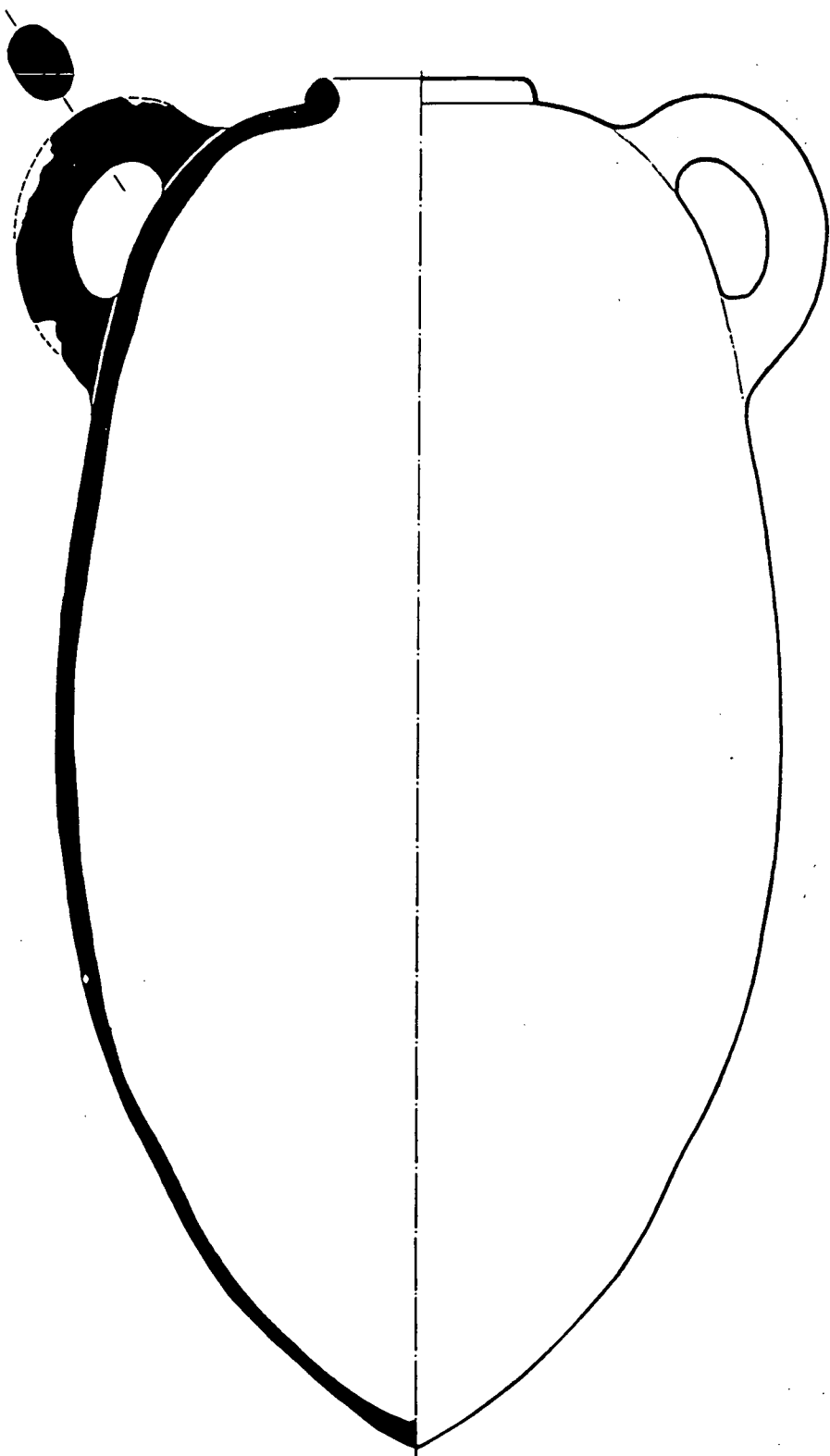
0 5 10 cm




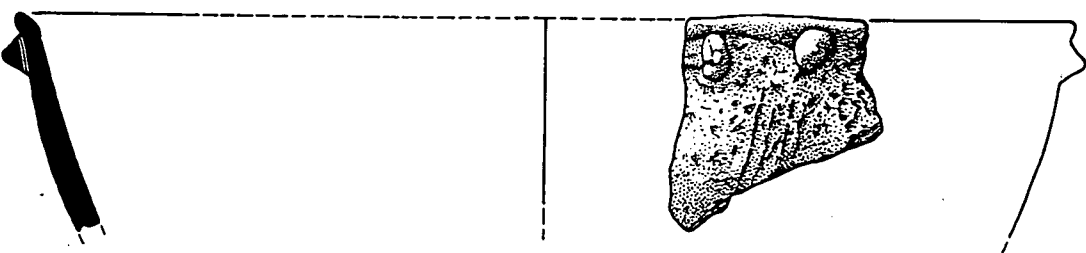
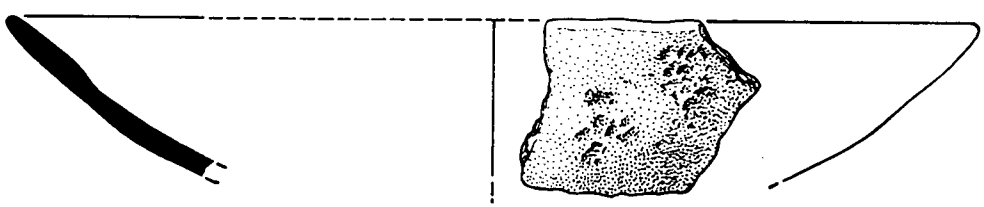
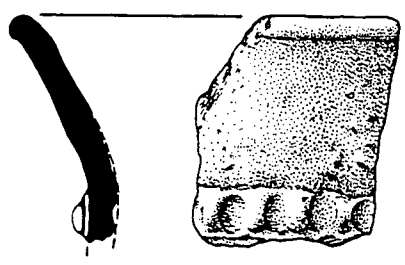
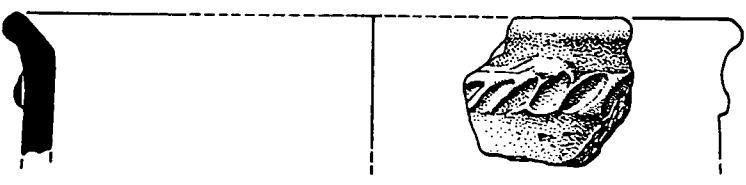
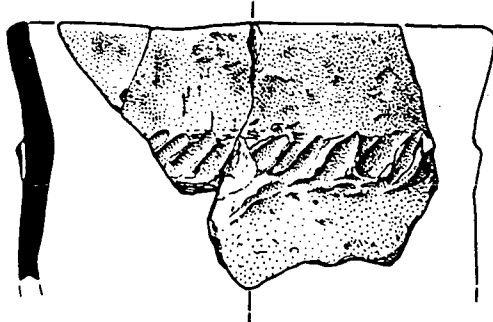
0 5 10 cm

H.9

H. 65
DE 145
S. 28

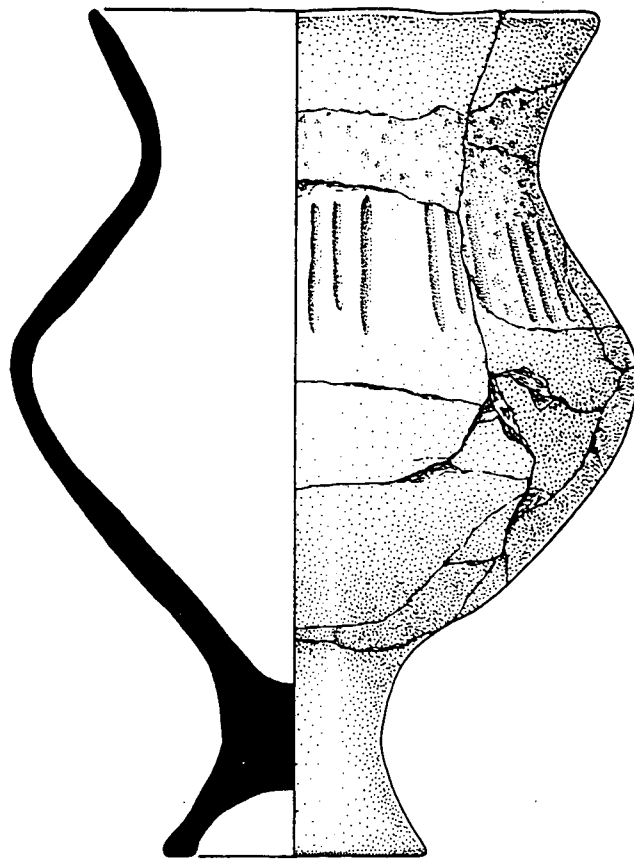


H. 67
V. 222

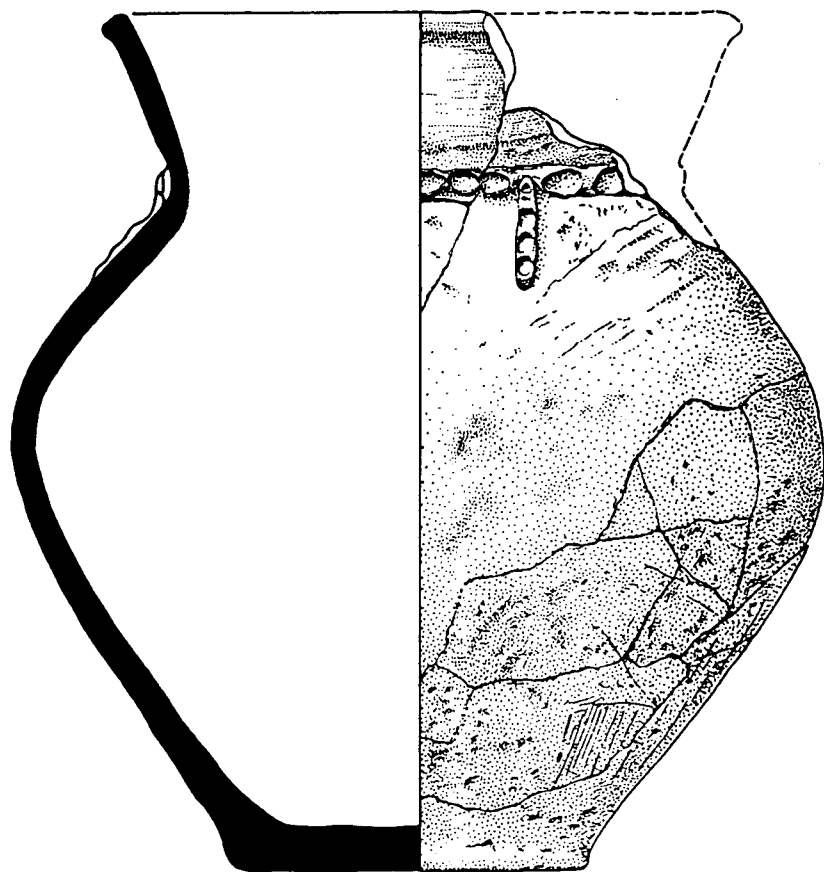


0 5 10cm

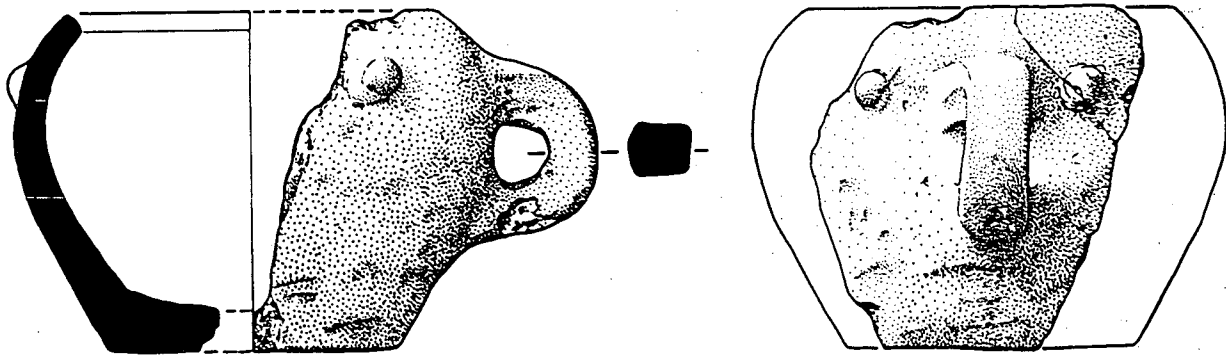
UE 145
n° 165
H.95/244(43)



0 5 10 cm

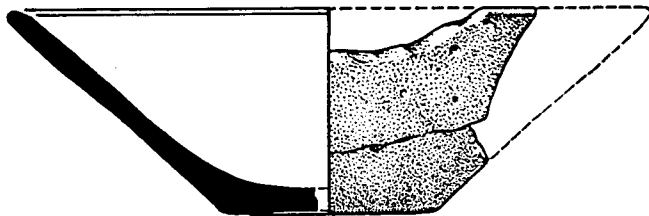


H.67
UE 145
n° 125
H.95/253(33)



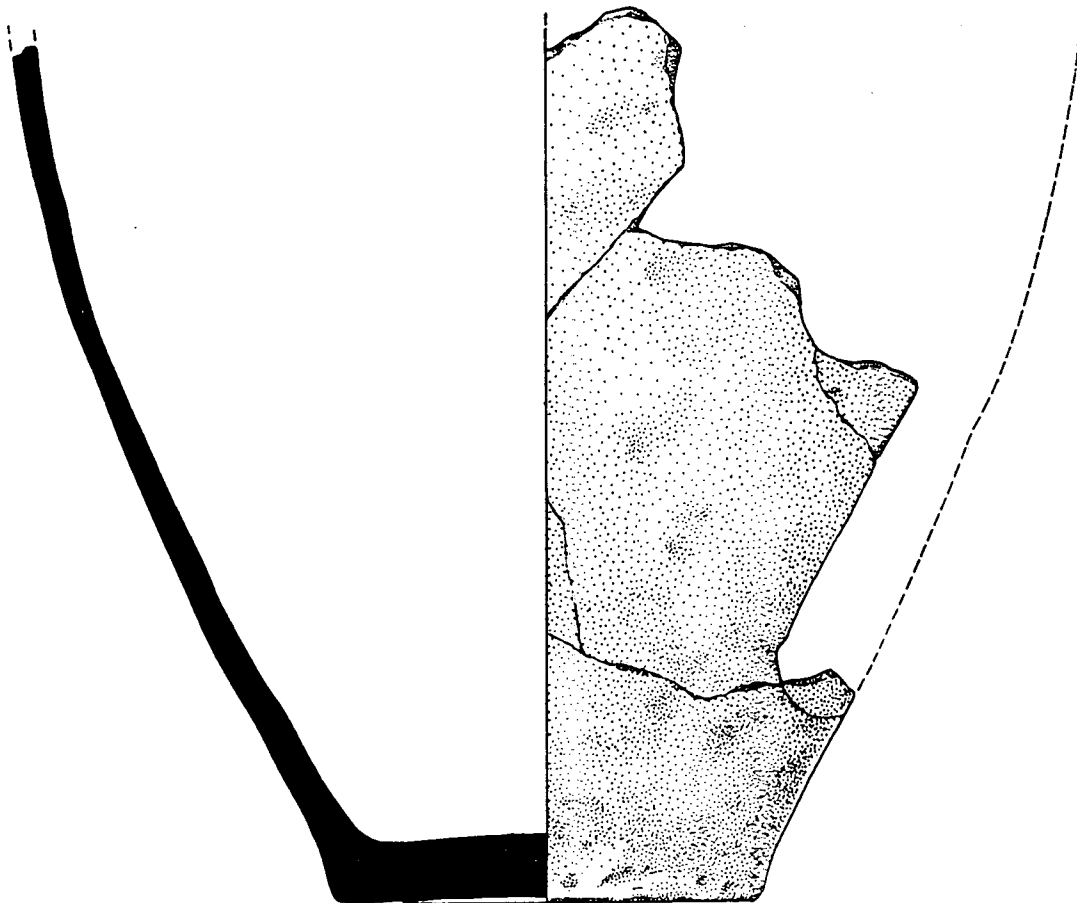
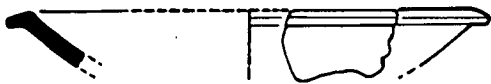
H. 62
UE. 81
H. 95/111.2

0 5 cm



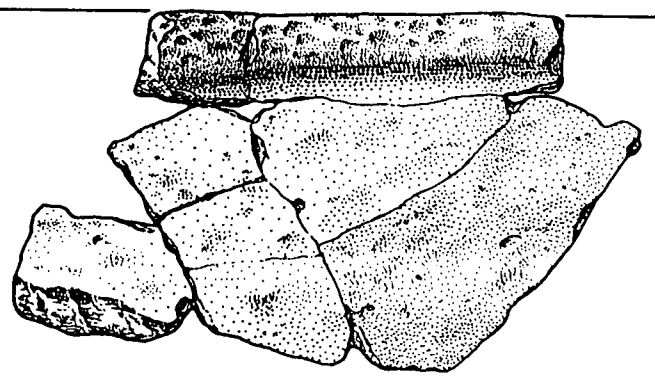


H. 95/251(20)

H. 67
UE. 77

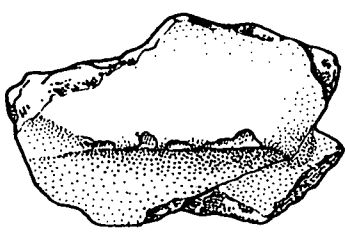
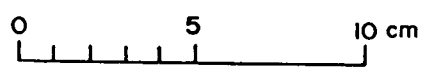


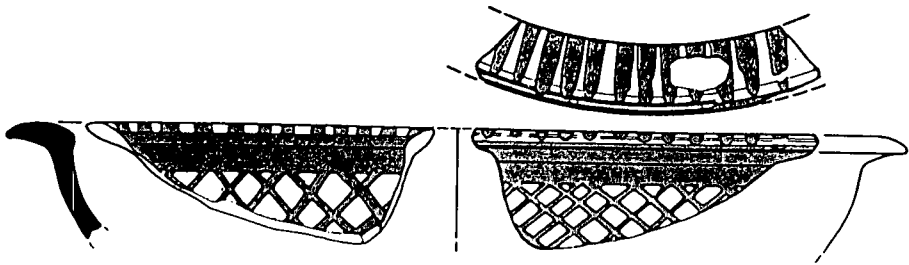
UE. 145
UE. 108
H. 95/259

0 5 10 cm

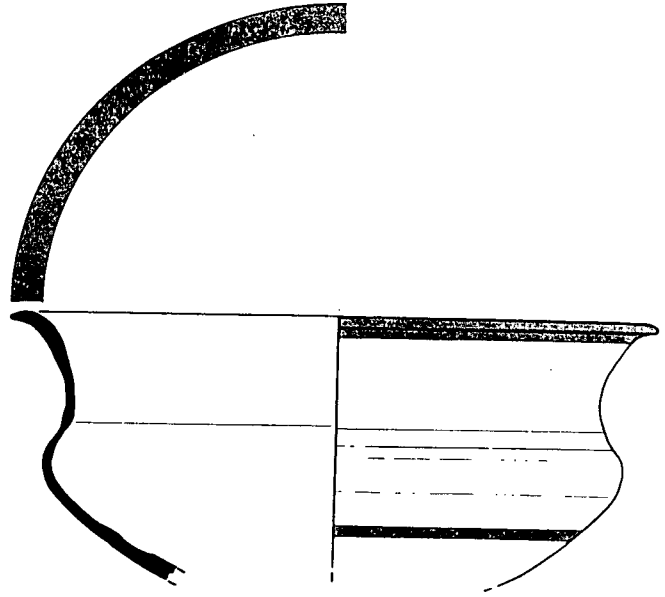

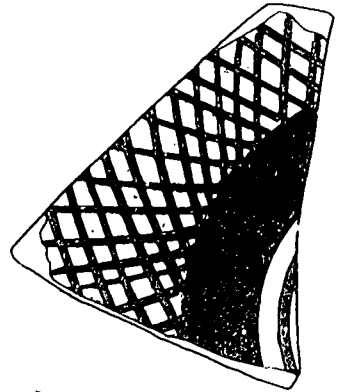


H.67
1.30/264





0 5 cm



0 5 cm

1957
1957

1957
1957
1957

1957
1957
1957

YACIMIENTO		CAMPAÑA	ZONA	HABITACION	U.E.	Nº FICHA	
Moleta del Remei		11/1995	-	Superficial calle	165	-	
NUMERO INVENTARIO	TIPO CERÁMICO	FRAGMENTOS					OBSERVACIONES
		BORDES	BASES	ASAS	DECOR	INFOR	
M.95/913 (457)	Cerámica a torno. Informes.	-	-	-	-	457	
M.95/930 (32)	Cerámica a torno. Informes	-	-	-	1 mortero.	32	
M.95/914 (9)	Cerámica a torno. Bases.	-	9	-	-	-	
M.95/915 (7)	Cerámica a torno. Asas.	-	-	7	-	-	
M.95/931 (35)	Cerámica a torno. Bordes.	35	-	-	4	-	
M.95/932 (25)	Cerámica a mano. Informes.	-	-	-	-	25	
M.95/933 (13)	Cerámica a torno. Borde poco cocido.	-	-	-	-	13	
M.95/934 (9)	Fauna.	-	-	-	-	-	En caja aparte.
M.95/935 (32)	Malacología.	-	-	-	-	-	En caja aparte.
M.95/938 (1)	Cerámica a torno. Importación.	-	-	-	-	1	
M.95/939 (1)	Cerámica a torno gris. Bordes.	1	-	-	-	-	
M.95/940 (4)	Cerámica a mano. Base.	-	4	-	-	-	
M.95/942 (3)	Bordes a mano.	3	-	-	-	-	
M.95/943 (22)	Informes torno. Contenedor.	-	-	-	-	22	
M.95/945 (6)	Torno gris.	-	-	-	-	6	

YACIMIENTO		CAMPAÑA	ZONA	HABITACION	U.E.	Nº FICHA	
Moleta del Remei.		11/1995		Muralla.	115		
NUMERO INVENTARIO	TIPO CERÁMICO	FRAGMENTOS					OBSERVACIONES
		BORDES	BASES	ASAS	DECOR	INFOR	
M.95/115.1 ()	Importación.						UE. 115.
M.95/115.2	Bordes a torno.	387	-	-	73	-	UE. 115.
M.95/115.3	Bases a torno.	-	102	-	73	-	UE. 115.
M.95/115.4	Asas a torno.	-	-	93	-	-	UE.115.
M.95/115.5 (2)	Bordes cerámica gris.	2	-	-	-	-	UE.115.
M.95/115.6 (33)	Informes a torno. Cerámica gris.	2	-	-	1	30	UE. 115.
M.95/115.7 (2)	Mortero.	-	2	-	-	-	UE. 115.
M.95/115.8 (290)	Cerámica a torno pintadas.	-	-	-	290	-	UE.115.
M.95/115.9 (4011)	Cerámica a torno. Informes.	-	-	-	-	4011	UE.115.
M.95/115.10 (200)	Malacología.	-	-	-	-	200	UE.115.
M.95/115.11 (64)	Fauna.	13 especies.	-	-	-	61	El 61 es industria ósea trabajada.
M.95/115.12 (262)	Informes a mano.	-	-	-	-	262	UE. 115.
M.95/115.13 (18)	Bases a mano.	-	18	-	-	-	UE.115.
M.95/115.14 (58)	Bordes a mano.	58.	-	-	8	-	UE.115.
M.95/115.15 (35)	Decoradas a mano.	-	-	-	35	-	UE.115.
M.95/115.16 (4)	Asas a mano.	-	-	4	-	-	UE.115.
M.95/115.17 (4)	Tapas a torno.	-	-	-	-	-	UE.115.
M.95/115.18(2)	Fósil. Molusco de Gasteropoda.	-	-	-	-	-	UE.115.

YACIMIENTO		CAMPAÑA	ZONA	HABITACION	U.E.	Nº FICHA	
Moleta del Remei.		11/1995		Muralla	115-119		
NUMERO INVENTARIO	TIPO CERÁMICO	FRAGMENTOS					OBSERVACIONES
		BORDES	BASES	ASAS	DECOR	INFOR	
M.95/115.19 (1)	Tapadera a mano.	-	-	-	-	-	UE.115.
M.95/115.20 (219)	Cerámica a	-	-	-	-	219	UE. 115.
M.95/115.21 (1)	Sílex.	-	-	-	-	-	UE.115.
M.95/115.22	Borde ático de barniz negro.	3	-	1	-	19	UE.115.
M.95/467 (1)	Fragmento útil de Hierro.	-	-	-	-	-	Muralla Oeste. UE. 115.
M.95/471	Anzuelo de Bronce.	-	-	-	-	-	Muralla Este. UE.115. Zona corte.
M.95/472	Plomo de red.	-	-	-	-	-	UE.115. Muralla Este. Zona corte.
M.95/ 473 (1)	Borde cerámica ática. (Asociado a H.95/472).	1	-	-	-	-	UE.115.
M.95/476	Fragmentos Bronce (¿pendientes?)	-	-	-	-	-	Muralla Norte. UE.119.
M.95/477	Pequeño fragmento de Bronce.	-	-	-	-	-	UE. 119.
M.95/478	Fragmento de Hierro.	-	-	-	-	-	UE.115.
M.95/479	Base mortero.	-	1	-	-	-	Muralla. Zona de corte.
M.95/480	Cerámica a torno pintada.	-	-	-	-	1	Muralla. Zona de corte.
M.95/481	Fusayola decorada.	-	-	-	-	-	Muralla. Zona de corte.
M.95/484	Cobre.	-	-	-	-	-	Muralla UE. 115. Sector H.65
M.95/889 (3)	Tapadera a torno.	-	-	3	-	-	UE.115.
M.95/890 (3)	Vidriadas y otras.	1	-	-	2	1	UE.115.
M.95/891.7 (30)	Lítico	-	-	-	-	30	UE. 115.
M.95/891 (6)	Lítico	-	-	-	-	-	UE. 115.

YACIMIENTO		CAMPAÑA	ZONA	HABITACION	U.E.	Nº FICHA	
Moleta del Remei.		11/1995		Muralla.	117		
NUMERO INVENTARIO	TIPO CERÁMICO	FRAGMENTOS					OBSERVACIONES
		BORDES	BASES	ASAS	DECOR	INFOR	
M.95/900 (348)	Cerámica a torno. Informes.	-	-	-	-	348	
M.95/906 (70)	Cerámica a torno. Pintadas.	-	-	-	70	-	
M.95/907 (25)	Cerámica a trono. Bordes.	25	-	-	8	-	
M.95/910 (11)	Cerámica a trono. Bases.	-	11	-	-	-	
M.95/911 (7)	Importaciones de cerámica a torno.	2	1	-	-	4	
M.95/912 (11)	Cerámica a mano. Informes.	-	-	-	-	11	
M.95/920 (9)	Cerámica a torno. Asas.	-	-	9	-	-	1 cerámica gris.
M.95/921 (1)	Cerámica a mano. Base.	-	1	-	-	-	
M.95/922 (22)	Malacologia.	-	-	-	-	-	1 caracol. 1 berberecho.
M.95/923 (2)	Cerámica a mano decorada.	-	-	-	2	-	
M.95/924 (1)	Cerámica a mano. Agarrador de tapadera.	-	-	-	-	-	
M.95/925 (2)	Fauna.	-	-	-	-	-	
M.95/926 (1)	Cerámica a torno. Vidriada.	-	-	-	-	1	
M.95/927 (1)	Líticos.	-	-	-	-	-	
M.95/928 (2)	Cerám. a torno. Bordes de Urna de orejeras.	2	-	-	-	-	
M.95/929 (2)	Cerámica a torno. Decorada.	-	-	-	2	-	
M.95/974 (19)	Cerámica a torno. Informe.	-	-	-	2	19	Nivel gris.
M.95/980 (2)	Malacologia.	-	-	-	-	-	Nivel gris.

YACIMIENTO		CAMPANA	ZONA	HABITACION		U.E.	Nº FICHA
Moleta del Remel.		11/1995		H.62-63			19
NUMERO INVENTARIO	TIPO CERÁMICO	FRAGMENTOS					OBSERVACIONES
		BORDES	BASES	ASAS	DECOR		
M.95/1 (2)	Barniz negro.	1	-	-	-	1	H.62. Limpieza.
M.95/2 (117)	Cerámica a tomo. Informes.	4 inf. ánfora.	1 inf. importac.	-	-	112	H.62. Limpieza.
M.95/3 (28)	Cerámica a mano. Informe.	-	-	-	-	28	"
M.95/4 (115)	Fauna	16 dientes.					H.62 UE.62
M.95/5 (65)	Malacología.						"
M.95/6 (9)	Ceram. import. Barniz negro.	3	-	-	-	6	Nº 8 Cástulo y ánforas.
M.95/7 (9)	Fichas. Cerámica a tomo.	-	-	-	-	-	H.62. UE.62
M.95/8 (17)	Cerámica a mano. Decorac. plástica.	-	-	-	17	-	"
M.95/9 (5)	Cerámica a mano. Bases.	-	3	-	2	-	"
M.95/10 (157)	Cerámica a mano. Informes.	-	-	-	-	157	"
M.95/11 (3)	Cerámica a tomo. Bases.	-	3	-	-	-	"
M.95/12 (11)	Cerámica a tomo. Asas.	-	-	11	-	-	"
M.95/13 (26)	Cerámica a tomo. Decorada.	-	-	-	22 pintadas. 2 incisas.	-	"
M.95/14 (12)	Cerámica a mano. Bordes.	12	-	-	3	-	"
M.95/15 (42)	Cerámica a tomo. Bordes.	26	-	-	5	-	"
M.95/16 (683)	Cerámica a tomo. Informes.					683	"
M.95/17 (7)	Cerámica a tomo.	1			1	5	H.63. Limpieza

YACIMIENTO		CAMPANA	ZONA	HABITACION		U.E.	Nº FICHA
Moleta del Remei.		11/1995	N-O	H. 61-62-63			20
NUMERO INVENTARIO	TIPO CERÁMICO	FRAGMENTOS					OBSERVACIONES
		BORDES	BASES	ASAS	DECOR		
M.95/19 (2)	Cerámica importación. Barniz negro	-	-	-	-	2	H.63. UE.60.
M.95/20 (9)	Cerámica a mano. Bordes.	7	-	-	2	-	H.62 UE.65
M.95/21 (13)	Cerámica a mano. Decor.	-	-	-	13	-	"
M.95/22 (74)	Cerámica a mano. Infor.	-	-	-	-	74	"
M.95/23 (4)	Cerámica a mano. Bases.	-	3	-	1	-	"
M.95/24 (5)	Pieza a mano.	1	2	-	-	-2 asociados.	"
M.95/25 (1)	Cerámica a torno. Asas.	-	-	1	-	-	"
M.95/26 (2)	Cerámica a mano. Importación.	-	-	-	-	2	"
M.95/27 (1)	Cerámica a torno. Bases (pie).	-	1	-	-	-	"
M.95/28 (1)	Cerámica a torno. Borde.	1	-	-	-	-	"
M.95/29 (53)	Cerámica a torno. Informes.	18 ánfora.	H.95/29. 14.	-	-	53	"
M.95/30 (1)	Cerámica a torno. Fichas.	-	-	-	-	-	"
M.95/31 (20)	Fauna.	4 dientes.	-	-	-	20	"
M.95/32 (2)	Malacología.	-	-	-	-	2	"
M.95/33 (4)	Cer. importac. Ánfora.	-	-	-	-	4	H.61 UE. 85.
M.95/34 (3)	Fauna.	-	-	-	-	3	"

YACIMIENTO		CAMPANA	ZONA	HABITACION			U.E.	Nº FICHA
Moleta del Remei.		11/1995	N.O.	H.61-63				21
NUMERO INVENTARIO	TIPO CERÁMICO	FRAGMENTOS					OBSERVACIONES	
		BORDES	BASES	ASAS	DECOR			
M.95/37 (4)	Cerámica a torno. Bordes.	4	-	-	-	-	H.61 UE.85.	
M.95/38 (1)	Cerámica a torno. Bases.	-	1	-	-	-	"	
M.95/39 (3)	Cerámica a mano. Decorac.	-	-	-	3	-	"	
M.95/40 (1)	Cerámica a mano. Base.	-	1	-	-	-	"	
M.95/41 (7)	Cerámica a mano. Bordes.	7	-	-	-	-	"	
M.95/42 (4)	Cerámica a torno. Pintada.	-	-	-	4	-	"	
M.95/43 (1)	Cer. de import. Barniz negro.	1	-	-	-	-	"	
M.95/44 (24)	Cerámica a mano. Informes.	-	-	-	-	24	"	
M.95/45	Clavo (años 60).	-	-	-	-	-	"	
M.95/46 (2)	Cer. a mano. Borde decorada.	2	-	-	-	-	H.61 UE: 98.	
M.95/47 (5)	Cerámica a mano.	-	2	-	-	3	H.61 UE.96.	
M.95/48 (1)	Cerámica a mano Decorada.	-	-	-	1 mamelón	-	H.61. UE.91.	
M.95/49 (7)	Cerámica a mano Informes.	-	-	-	-	7	"	
M.95/50 (4)	Cerámica a torno. Informe.	-	1 pivote.	-	-	3	"	
M.95/51	Placa de arcilla cocida.	-	-	-	-	-	H.61. UE. 103 Cogidas muestras para análisis.	
M.95/52 (3)	Antera Med. C-Occidental.	-	-	-	-	3	H.63. UE.87. Bajo ofrenda UE. 71.	
M.95/53	Cerámica a mano Decorac.	-	-	-	1	-	H.63 UE.84	

YACIMIENTO		CAMPANA	ZONA	HABITACION		U.E.	Nº FICHA
Moleta del Remei.		11/1995	N.-O.				22
NUMERO INVENTARIO	TIPO CERÁMICO	FRAGMENTOS					OBSERVACIONES
		BORDES	BASES	ASAS	DECOR		
M.95/55	Bronce Informe.	-	-	-	-	-	H.63 UE.73
M.95/56	Piedra ¿ferrosa?	-	-	-	-	-	H.62 UE.65.
M.95/57 (4)	Anfora importación.	-	-	2	-	2-4	" 2 huesos asociados.
M.95/58 (2)	Malacología.	-	-	-	-	-	H.63 UE.73
M.95/59 (7)	Fauna.	1 diente.	-	-	-	-	H.63 UE.73
M.95/60 (4)	Cerámica a torno. Informes.	-	-	-	-	4	"
M.95/61 (5)	Cerámica a torno, decorada.	-	-	-	5	-	"
M.95/62 (2)	Cerámica de importación fenicia.	-	-	-	-	2	"
M.95/63 (8)	Cer. importac. Anfora C-Occ.	-	-	-	-	8	" De diferentes tipos.
M.95/64 (39)	Cerámica a mano. Informes.	-	-	-	-	39	H.63. UE.73.
M.95/65 (5)	Cerámica a mano, decorada.	-	-	-	5	-	"
M.95/66 (1)	Cerámica a mano. Base.	-	1	-	-	-	"
M.95/67 (8)	Cerámica a mano. Bordes.	8	-	-	-	-	"
M.95/68 (4)	Cerámica a mano. Pieza.	2	-	-	2	-	"
M.95/69 (41)	Cerámica a torno. Informes.	7 ánforas	-	-	-	-	H.63. UE.80.
M.95/71 (12)	Cerámica a mano. Informes.	-	-	-	-	12	"
M.95/72 (1)	Cerámica a mano. Bordes.	1	-	-	-	-	"

YACIMIENTO		CAMPANA	ZONA	HABITACION			U.E.	Nº FICHA
Moleta del Remel.		11/1995	N.O.					23
NUMERO INVENTARIO	TIPO CERÁMICO	FRAGMENTOS					OBSERVACIONES	
		BORDES	BASES	ASAS	DECOR			
M.95/73 (10)	Malacologia.	-	-	-	-	-	H.63 UE.80	
M.95/74 (4)	Fauna.	-	-	-	-	-	"	
M.95/75 (7)	Cerámica a tomo. Informes.	1 cuello.	-	-	-	7	H.63 UE.99	
M.95/76 (14)	Cerámica a mano. Informe.	-	-	-	-	14	"	
M.95/77 (1)	Cer. a tomo. pintada. Med. C-Occ.	-	-	-	1	-	"	
M.95/78 (3)	Cerámica a mano. Bordes.	3	-	-	-	-	"	
M.95/79 (1)	Cerámica a mano. Base.	-	1	-	-	-	"	
M.95/80 (1)	Malacologia.	-	-	-	-	-	"	
M.95/81 (2)	Fauna + 1 lítico perforado.	-	-	-	-	2	+ 1 lítico.	
M.95/82 (4)	Cer. a mano. Informes. Med. C-Occ.	-	-	-	-	4	H.63. UE.101.	
M.95/83 (1)	Cerámica a mano. Bordes.	1	-	-	-	-	"	
M.95/84 (1)	Fauna.	-	-	-	-	-	"	
M.95/85 (6)	Cerámica a mano. Informes.	-	-	-	-	6	H.63. UE.105.	
M.95/86 (4)	Cerámica a mano. Bordes.	4	-	-	1	-	"	
M.95/87 (6)	Cerámica a mano. Informes.	-	-	-	-	6	H.63. UE.106.	
M.95/88 (1)	Fauna.	-	-	-	-	1	"	
M.95/89 (8)	Cerámica a tomo. Bordes.	7	-	-	1 pintada.	-	H.62. Limpieza.	

YACIMIENTO		CAMPANA	ZONA	HABITACION			U.E.	Nº FICHA
Moleta del Remei.		11/1995	N.O.					24
NUMERO INVENTARIO	TIPO CERÁMICO	FRAGMENTOS					OBSERVACIONES	
		BORDES	BASES	ASAS	DECOR			
M.95/91 (4)	Cerámica a mano. Bordes.	4	-	-	-	-	H.62. Limpieza.	
M.95/92 (3)	Cerámica a mano decorada.	-	-	-	4	-	"	
M.95/93 (13)	Fauna.	2 dientes.	-	-	-	-	"	
M.95/94 (1)	Malacología.	-	-	-	-	1	"	
M.95/95 (31)	Cerámica a tomo. Informes.	7 informes importac	8 ánforas.	1 fragmento rodado	-	16	H.62 UE.81	
M.95/96 (1)	Cerámica a tomo. Ficha.	1	-	-	-	-	"	
M.95/97 (2)	Cerámica a tomo. Bordes.	2	-	-	-	-	"	
M.95/98 (5)	Cerámica a tomo. pintada.	-	-	-	5	-	"	
M.95/99 (1)	Cerámica a tomo. Base.	Fenicio.	-	-	-	-	"	
M.95/100 (166)	Cerámica a mano. Informes.	-	-	-	-	166	"	
M.95/101 (22)	Cerámica a mano. Bordes.	22	-	-	-	-	"	
M.95/102 (14)	Cerámica a mano. decorada.	-	-	-	14	-	"	
M.95/103 (4)	Cerámica a mano. Bases.	-	4	-	-	-	2 fragmentos de la misma pieza.	
M.95/104 (3)	Picadores.	M.95/104 : Coral fosil	-	-	-	3	H.62 UE.81	
M.95/105 (3)	Malacología.	-	-	-	-	-	"	
M.95/106 (58)	Fauna.	-	-	-	-	-	"	
M.95/107 (1)	Barros negro.	-	-	-	-	-	H.62 UE.89	

YACIMIENTO		CAMPANA	ZONA	HABITACION		U.E.	Nº FICHA
Moleta del Remei.		11/1995	NO.				25
NUMERO INVENTARIO	TIPO CERAMICO	FRAGMENTOS					OBSERVACIONES
		BORDES	BASES	ASAS	DECOR		
M.95/109 (1)	Anillo de Bronce.	-	-	-	-	-	H.62 UE.81
M.95/110 (1)	Hierro.	-	-	-	-	-	"
M.95/111	Cerámica a mano. Pieza.	X	X	X	decor. de pezones.	perfil entero.	
M.95/112 (6)	Cer. a mano. Informes.	-	-	-	-	6	H.62 UE.67
M.95/113 (1)	Cerámica a mano. decorada.	-	-	-	1	-	"
M.95/114 (1)	Cerámica a mano. Base.	-	1	-	-	-	"
M.95/115 (2)	Cerámica a mano. Bordes.	2	-	-	-	-	"
M.95/116 (1)	Malacología.	-	-	-	-	-	"
M.95/117 (3)	Fauna.	-	-	-	-	-	"
M.95/118 (9)	Cerámica a tomo. Informes.	3 fragm. de ánfora fenicio-púnica.	-	-	-	9	H.62 UE.88
M.95/119 (11)	Cerámica a mano. Informes.	-	-	-	-	16	"
M.95/120 (1)	Cerámica a mano. Base.	-	1	-	-	-	"
M.95/121 (3)	Cerámica a mano. Borde.	3	-	-	-	-	"
M.95/122 (3)	Cerámica a mano. decorada.	-	-	-	3	-	"
M.95/123 (14)	Fauna.	-	-	-	-	-	"
M.95/124 (71)	Cer. a tomo. Pieza. Gran contenedor.				57	14	H.62. UE. 89-140-141. Cer. fenic. del SE. P.I.
M.95/125 (33)	Cer. a tomo. Decorada.				30	3	" Cogida muestra de 2 frag. Pithoi fenic.

YACIMIENTO		CAMPANA	ZONA	HABITACION	U.E.	Nº FICHA	
Moleta del Remel.		11.1995 NO.				26	
NUMERO INVENTARIO	TIPO CERÁMICO	FRAGMENTOS					OBSERVACIONES
		BORDES	BASES	ASAS	DECOR		
M.95/127 (34)	Cerámica a mano. Bases.	-	34	-	-	-	H.62. UE.89-140-141
M.95/128(120)	Cerámica a mano. Bordes.	120	-	-	-	-	"
M.95/129 (205)	Cer. a mano. decor. Informe.	-	-	-	205	-	"
M.95/130 (2076)	Cerámica a mano. Informe.	-	-	-	-	2076	Hay fragmentos de solera.
M.95/131 (16)	Cerámica a torno. Informe.	-	-	-	-	16	H.62 UE:104
M.95/132 (2)	Cerámica a torno. Borde.	2	-	-	1	-	" 1 podría ser tapadera.
M.95/133 (3)	Cerámica a mano. Informe.	-	-	-	-	3	"
M.95/134 (2)	Malacología.	-	-	-	-	-	" 2 fragm. de la misma valva.
M.95/135 (1)	Cerámica a torno. Informe.	-	-	-	-	1	H.62. UE.110.
M.95/136 (9)	Cerámica a mano. Informe.	-	-	-	-	9	"
M.95/137 (1)	Cerámica a mano. Borde.	1	-	-	-	-	"
M.95/138 (4)	Cerámica a mano, decorada.	-	-	-	4	-	"
M.95/139 (17)	Fauna.	-	-	-	-	-	"
M.95/140 (1)	Fíbula de Bronce.	-	-	-	-	-	"
M.95/141 (4)	Cerámica a torno. Informe.	-	-	-	-	3	H.62. UE.111.
M.95/142 (9)	Cerámica a mano. Informe.	-	-	-	-	9	"
M.95/143 (1)	Cerámica a mano. Borde	1	-	-	-	-	"

YACIMIENTO		CAMPAÑA	ZONA	HABITACION	U.E.	Nº FICHA	
Moleta del Remei.		11/1995	Norte.	63	37	28	
NUMERO INVENTARIO	TIPO CERÁMICO	FRAGMENTOS					OBSERVACIONES
		BORDES	BASES	ASAS	DECOR	INFOR	
M.95/333 (2)	Fragm. Anfora massaliota.	-	-	-	-	2	H. 63. UE.37
M.95/334 (72)	Cerámica a mano. Informes.	-	-	-	-	72	
M.95/335 (2)	Cerámica a mano. Base.	-	2	-	-	-	
M.95/336 (5)	Cerámica a mano. decorada.	-	-	-	5	-	
M.95/337 (15)	Cerámica a mano. Bordes.	15	-	-	-	-	
M.95/342 (6)	Cerámica a torno. Bordes.	6	-	-	2	-	
M.95/343 (15)	Cerámica a torno, decorada.	-	-	-	15	-	
M.95/344 (2)	Cerámica a torno. Bases	-	2	-	-	-	Importación.
M.95/345 (57)	Cerámica a torno. Informes.	-	-	-	-	57	Diversas pastas.
M.95/346 (1)	Cerámica a mano. Asa.	-	-	1	-	-	
M.95/347 (1)	Campaniana	-	-	-	-	1	
M.95/348 (5)	Cer. a torno. Fragmentos.	-	-	-	-	5	2 son UR-1.
M.95/349 (37)	Anfora ibérica + fragm. Inform.	-	-	-	-	37	
M.95/350 (1)	Escoria de Hierro.	-	-	-	-	1	-2 piedras con alto componente metálico.
M.95/351 (6)	Líticos. Cantos rodados. Cuarzos.	-	-	-	-	-	

YACIMIENTO		CAMPAÑA	ZONA	HABITACION	U.E.	Nº FICHA	
Moleta del Remei.		11/1985		64	68		
NUMERO INVENTARIO	TIPO CERÁMICO	FRAGMENTOS					OBSERVACIONES
		BORDES	BASES	ASAS	DECOR	INFOR	
M.95/684 (23)	Cerámica a mano. Informes.	-	-	-	1	22	
M.95/685 (3)	Cerámica a mano. Bases.	-	3	-	-	-	
M.95/686 (4)	Cerámica a mano. Bordes.	3	-	-	1	-	
M.95/687 (26)	Cerámica a torno. Informes	-	-	-	-	26	
M.95/688 (28)	Cerám. a torno. Informes. Ánfora	-	-	-	-	28	
M.95/689 (40)	Cerámica a torno. Informes. Vasos.	-	-	-	-	40	
M.95/700 (4)	Cerámica a torno. Asas.	-	-	4	-	-	
M.95/701 (6)	Cerámica a torno. Bordes vasos.	6	-	-	-	-	
M.95/698 (3)	Cerámica a torno. Informes. Decoración.	-	-	-	3	-	
M.95/699 (1)	Fragmento de adobe.	-	-	-	-	1	
M.95/702 (3)	Cerámica a torno. Bases.	-	3	-	-	-	
M.95/703 (3)	Cerámica a torno. Labio ánfora.	3	-	-	-	-	
M.95/704 (1)	Cerám. a torno. Labio. Mortero púnico-ebussit.	1	-	-	-	-	
M.95/705 (5)	Cerám. a torno. Labio ánfora púnica.	4	-	-	-	-	
M.95/706 (9)	Fauna	-	-	-	-	-	
M.95/740 (1)	Pie candelabro.	-	1 pie.	-	-	-	

YACIMIENTO		CAMPAÑA	ZONA	HABITACION	U.E.	Nº FICHA	
Moleta del Remei.		1/1995		64	97		
NUMERO INVENTARIO	TIPO CERÁMICO	FRAGMENTOS					OBSERVACIONES
		BORDES	BASES	ASAS	DECOR	INFOR	
M.95/466	Bronce enrollado.	-	-	-	-	-	Dibujada.
M.95/468	Aguja de Bronce. Anilla.	-	-	-	-	-	
M.95/487 (30)	Malacologia.	-	-	-	-	-	
M.95/698 (82)	Cerám. a mano. Informes.	-	-	-	-	82	
M.95/699 (19)	Cerámica a mano. Bordes.	19	-	-	-	-	
M.95/670 (6)	Cerámica a mano. Decoraciones.	-	-	-	6	-	
M.95/671 (2)	Cerámica a mano. Bases.	-	2	-	-	-	
M.95/672 (5)	Fauna.	-	-	-	-	5	
M.95/673 (2)	Malacologia.	-	-	-	-	2	
M.95/678 (160)	Fauna.	-	-	-	-	160	
M.95/679 (21)	Adobe.	-	-	-	-	21	
M.95/690 (1)	Cerámica a torno. Borde.	1	-	-	-	-	
M.95/691 (3)	Malacologia.	-	-	-	-	3	
M.95/692 (1)	Colmillo de mamífero.	-	-	-	-	1	
M.95/693 (6)	Cerámica a torno.	-	-	-	-	6	
M.95/694 (2)	Cerámica a torno.	-	-	-	-	2	
M.95/695 (6)	Cerámica a torno.	-	-	-	-	6	

YACIMIENTO		CAMPAÑA	ZONA	HABITACION	U.E.	Nº FICHA	
Moleta del Remei.		11/1995		64	174		
NUMERO INVENTARIO	TIPO CERÁMICO	FRAGMENTOS					OBSERVACIONES
		BORDES	BASES	ASAS	DECOR	INFOR	

M.95/465	Plaqueta de Bronce.	-	-	-	-	-	Dibujada.
M.95/469	Pequeño cobre.	-	-	-	-	-	
M.95/720 (109)	Cerámica a mano. Informes.	-	-	-	-	109	
M.95/721 (13)	Cerámica a mano. Pieza.	-	4	-	-	9	Nº=103 X= 5,70 Y= 2,54 Y=8,20
M.95/722 (10)	Cerámica a mano. Pieza.	2	-	1	-	7	Nº=94 X= 4,10 Y=4,70 Y= -2,10
M.95/723 (9)	Fauna.	-	-	-	-	9	
M.95/724(3)	Adobe.	-	-	-	-	3	
M.95/725 (1)	Coral fósil.	-	-	-	-	1	
M.95/726 (5)	Fauna.	-	-	-	-	5	Nº=96. X= 4,35 Y= 6,36.
M. 95/727 (15)	Cerámica a mano Pieza.	-	1	-	-	14	
M.95/728 (1)	Cerámica a torno. Borde ánfora.	1	-	-	-	-	Nº=101 X= 6,30 Y= 3,80 Z= 1,94
M.95/729 (17)	Cerámica a mano. Pieza.	8	-	1	-	8	
M.95/730 (7)	Malacología.	-	-	-	-	7	- 3 especies. - 2 caracoles gast. Perforados.
M.95/731 (45)	Fauna.	-	-	-	-	45	
M.95/732 (4)	Adobe.	-	-	-	-	4	
M.95/733 (3)	Cerámica a mano. Bases.	-	3	-	-	-	
M.95/734 (10)	Cerámica a mano. Decoración	-	-	-	10	-	
M.95/735 (1)	Cerámica a torno. (¿tapa?).	-	-	-	-	1 tapa.	

YACIMIENTO		CAMPANA	ZONA	HABITACION	U.E.	Nº FICHA	
Moleta del Remei.		11/1995		65	123 138		
NUMERO INVENTARIO	TIPO CERÁMICO	FRAGMENTOS					OBSERVACIONES
		BORDES	BASES	ASAS	DECOR		
M.95/162 (1)	Campaniana.	-	-	-	1	-	
M.95/765 (97)	Cer. a mano. Informes.	-	-	-	-	97	
M.95/766 (2)	Cerámica a tomo de cocina.	2	-	-	-	-	
M.95/767 (15)	Cer. a mano. Decoraciones.	-	-	-	15	-	
M.95/768 (20)	Cer. a mano. Bordes.	20	-	-	-	-	
M.95/769 (15)	Cerámica a mano. Bases.	-	15	-	-	-	
M.95/770 (11)	Lítico.	-	-	-	-	-	
M.95/771 (73)	Cer. a tomo. Bordes.	73	-	-	-	-	
M.95/772 (19)	Cer. a tomo. Asas.	-	-	19	1	-	M.95/772.19 Gris. M.95/772.3 Fenicia.
M.95/773 (26)	Cer. a tomo. Bases.	-	25	-	2	-	
M.95/774 (42)	Fauna.	-	-	-	-	-	
M.95/775 (36)	Malacología.	-	-	-	-	-	
M.95/776	Adobe.	-	-	-	-	-	
M.95/777 (2)	Cer. a mano. pintada. Importación.	1	-	-	1	-	
M.95/778 (94)	Cer. a tomo. decorada.	-	-	-	94	-	7 incisas.
M.95/779 (1)	Cerámica ática. Barniz negro. Borde.	1	-	-	-	-	
M.95/780 (1)	Cer. ática. Barniz negro.	-	-	-	-	1	

YACIMIENTO		CAMPAÑA	ZONA	HABITACION	U.E.	Nº FICHA	
Moleta del Remei.		11/1995		65	197		
NUMERO INVENTARIO	TIPO CERÁMICO	FRAGMENTOS					OBSERVACIONES
		BORDES	BASES	ASAS	DECOR	INFOR	
M.95/840 (70)	Cerámica a torno. Informes. Pieza.	-	-	-	-	70	
M.95/845 (19)	Cerámica a torno. Bordes.	19	-	-	7	-	Decoración pintada.
M.95/847 (21)	Malacologia.	-	-	-	-	21	Cogidas muestras del interior de una.
M.95/855 (6)	Cerámica a mano. Bordes.	6	-	-	-	-	
M.95/856 (44)	Cerámica a mano. Informes.	-	-	-	-	44	
M.95/857 (2)	Cerámica a mano. Pieza.	1	-	-	1	-	
M.95/858 (2)	Cerámica a mano. Pieza.	2 decoradas.	-	-	-	-	
M.95/859 (1)	Cerámica a mano. Decoraciones	-	-	-	1	-	
M.95/860 (4)	Cerámica a mano. Bases.	-	4	-	-	-	
M.95/861 (1)	Cerámica a mano. Asa.	-	-	1	-	-	
M.95/862 (48)	Cerámica a torno. Decoraciones	-	-	-	48	-	
M.95/863 (6)	Cerámica a torno. Bases.	-	6	-	-	-	
M.95/864 (9)	Cerámica a torno. Pieza.	-	1	-	-	8	
M.95/865 (3)	Cerámica a torno. Asas.	1 borde de asa.	-	2	-	-	
M.95/866 (57)	Fauna.	-	-	-	-	57	

YACIMIENTO		CAMPANA	ZONA	HABITACION	U.E.	Nº FICHA	
Moleta del Remei.		11/1995		65	201		
NUMERO INVENTARIO	TIPO CERÁMICO	FRAGMENTOS					OBSERVACIONES
		BORDES	BASES	ASAS	DECOR		
M.95/486 (4)	Malacologia.	-	-	-	-	-	
M.95/679 (9)	Fauna.	-	-	-	-	9	
M.95/820 (11)	Cer. a torno. pintadas.	-	-	-	11	-	
M.95/821 (62)	Cer. a torno. Informes.	-	-	-	-	62	
M.95/822 (6)	Cerámica a mano. Bordes.	6	-	-	-	-	
M.95/823 (13)	Cerámica a mano. Informes.	-	-	-	-	13	
M.95/824 (4)	Cerámica a torno. Bordes.	4	-	-	-	-	
M.95/825 (3)	Cerámica a mano. Bases.	-	3	-	-	-	
M.95/826 (1)	Cerámica a mano. Tapadera.	-	-	-	-	1	
M.95/827 (1)	Cerámica a torno. Asa.	-	-	1	-	-	
M.95/828 (7)	Cerámica a torno. Informes.	-	-	-	-	7	
M.95/829 (3)	Cerámica a mano. Pieza.	-	-	-	-	3	
M.95/830 (1)	Pie tripode.	-	-	-	-	-	
M.95/835 (6)	Cer. a mano. Informes, decoración.	-	-	-	6	-	
M.95/836 (5)	Cer. a torno. importac. Inf.	-	-	-	-	5	Fenicia occidental.
M.95/839 (5)	Malacologia.	-	-	-	-	-	
M.95/873 (5)	Fauna.	-	-	-	-	-	

YACIMIENTO		CAMPAÑA	ZONA	HABITACION			U.E.	Nº FICHA
Moleta del Remei.		11/1995		66			144	
NUMERO INVENTARIO	TIPO CERÁMICO	FRAGMENTOS					OBSERVACIONES	
		BORDES	BASES	ASAS	DECOR	INFOR		
M.95/505 (1)	Adobe.	-	-	-	-	-		
M.95/506 (14)	Fauna.	1 mandíbula.	-	-	-	-		
M.95/507 (24)	Malacología.	-	-	-	-	-		
M.95/580 (7)	Bases a torno.	-	7	-	-	-		
M.95/581 (6)	Asas a torno.	-	-	6	-	-		
M.95/582 (10)	Bordes a torno.	10	-	-	-	-		
M.95/583 (1)	Bordes a torno. (Ánfora).	1	-	-	-	-		
M.95/584 (2)	Bordes a torno. Exvasadas planas.	2	-	-	2	-		
M.95/585 (2)	Bordes a torno. Exvasadas.	2	-	-	-	-		
M.95/586 (2)	Bordes a torno. (Plato pequeño)	2	-	-	1	-		
M.95/587 (2)	Bordes a torno, rectos.	2	-	-	-	-		
M.95/588 (3)	Bordes a mano.	3	-	-	-	-		
M.95/589 (2)	Cerámica a mano. Informes decoración plástica.	-	-	-	2	2		
M.95/590 (3)	Cerámica a mano. Bases.	-	3	-	-	-		
M.95/591 (16)	Cerámica a mano. Informes.	-	-	-	-	16		
M.95/592 (21)	Cerámica a torno. Informes decorados.	-	-	-	21	-		
M.95/605 (242)	Cerámica a torno. Informes.	-	-	-	-	242		

YACIMIENTO		CAMPANA	ZONA	HABITACION	U.E.	Nº FICHA	
Moleta del Remei.		11/1995		67	145		
NUMERO INVENTARIO	TIPO CERÁMICO	FRAGMENTOS					OBSERVACIONES
		BORDES	BASES	ASAS	DECOR		
M.95/257 (2)	Cerámica a mano.	1	-	-	-	1	
M.95/259 (98)	Cerámica a mano. Pieza.	4	2	-	1	91	Pieza 168. Varias piezas.
M.95/263 (41)	Cerámica a mano.	1	3	-	4	33	
M.95/264 (73)	Cerámica a mano. Pieza.	10	1	-	2	60	
M.95/265	Cerámica a mano. Pieza.	9	-	-	-	-	Decorada con un cordón.
M.95/267 (6)	Cer. a mano. Pieza pintada a bandas.	1	-	-	5 pintadas.	-	
M.95/271 (7)	Cerámica a mano.	-	-	-	5 cordón.	2	1 cordón diferente asociado.
M.95/272 (14)	Cerámica a tomo. Ánfora.	-	-	1 (2 fragm.)	-	13	
M.95/273 (98)	Cer. a tomo. Ánfora fenicia.	1	2	5	-	90	4 fragmentos asociados.
M.95/274 (8)	Cerámica a mano. Pieza.	2	-	-	3	3	
M.95/275 (1)	Cerámica a mano.	1 decorada	-	-	1	-	
M.95/276 (5)	Cerámica a mano. Pieza.	5 decoradas.	-	-	-	2	
M.95/277 (38)	Cerámica a mano. Pieza.	2 (1 decorada).	-	-	-	36	
M.95/278 (4)	Cerámica a mano. Pieza.	1	-	-	-	3	
M.95/279 (43)	Informes. Cerámica a mano.	3	-	-	-	40	
M.95/280 (16)	Cerámica a tomo. Informes.	-	-	-	-	16	
M.95/281	Cerámica a tomo. Bases.	-	1	-	-	-	

YACIMIENTO		CAMPAÑA	ZONA	HABITACION			U.E.	Nº FICHA
Moleta del Remei		11/1995		66			146	38
NUMERO INVENTARIO	TIPO CERÁMICO	FRAGMENTOS					OBSERVACIONES	
		BORDES	BASES	ASAS	DECOR	INFOR		
M.95/158 (1)	Cástulo Cup. Importación.-	-	-	1	-	-		
M.95/161 (2)	Barniz negro. Ático.	1	-	-	-	1		
M.95/491 (4)	Cerámica a mano. Pieza.	1	1	-	-	2		
M.95/492 (5)	Cerámica a mano. Pieza.	-	2	-	-	3		
M.95/ 493 (11)	Cerámica a mano. Decorac. cordón.	-	-	-	11	-		
M.95/494 (28)	Cerámica a mano. Bordes.	28	-	-	-	-	1 borde decorado con cordón.	
M.95/495 (70)	Malacologia.	-	-	-	-	-		
M.95/496 (49)	Malacolgia (interior estructura)	-	-	-	-	-	1 lapa . Cogida muestra.	
M.95/497 (98)	Fauna	12 dientes	-	-	-	-		
M.95/498	Adobe.	-	-	-	-	-	Improntas de paja.	
M.95/499 (1)								
M.95/500 (65)	Cerámica a mano. Informes.	-	-	-	-	65		
M.95/501 (1)	Molino	-	-	-	-	-		
M.95/502 (1)	Cerámica a mano. Pivote tapadera.	-	-	-	-	1		
M.95/503 (3)	Cerámica a mano. Bases.	-	3	-	-	-		
M.95/504 (1)	Pivote de trípode (¿fenicio?)	-	1	-	-	-		
M.95/508 (2)	Escoria	-	-	-	-	-		

YACIMIENTO		CAMPAÑA	ZONA	HABITACION	U.E.	Nº FICHA	
Moleta del Remei		11/1995		66	146		
NUMERO INVENTARIO	TIPO CERÁMICO	FRAGMENTOS					OBSERVACIONES
		BORDES	BASES	ASAS	DECOR	INFOR	
M.95/509 (58)	Ánfora de boca plana.	4	-	3	-	51	
M.95/510 (100)	Cerám. a torno. Informes ánfora.	-	-	-	-	100	
M.95/511 (14)	Cerám. a torno. Informes ánfora.	-	-	-	-	14	
M.95/512 (49)	Cerám. a torno. Inform. Ánfora.	-	-	-	-	49	
M.95/513 (28)	Cerámica a torno. Informes. Pieza.	-	-	-	-	28	
M.95/514 (17)	Cerámica a torno. Informes. Pieza.	-	-	-	-	17	
M.95/515 (40)	Cerámica a torno. Informes.	-	-	-	-	40	
M.95/516 (26)	Cerámica a torno. Informes. Pieza.	-	-	-	-	26	
M.95/517 (49)	Cerámica a torno. Informes.	-	-	-	-	49	
M.95/518 (15)	Cerámica a torno. Informes. Pieza.	-	-	-	-	15	
M.95/519 (4)	Cerámica a torno. Informes. Pieza.	-	-	-	-	4	
M.95/520 (7)	Cerámica a torno. Informes. Pieza.	-	-	-	-	7	
M.95/521 (79)	Cerámica a torno. Informes. Pieza.	-	-	-	-	79	2 arranques de base.
M.95/522 (6)	Cerámica a torno. Informes. Pieza.	-	-	-	-	6	
M.95/524 (7)	Cerámica a torno. Informes. Pieza.	-	-	-	-	7	
M.95/525 (4)	Cerámica a torno. Informes. Pieza.	-	-	-	-	4	
M.95/526 (7)	Cerám. a torno. Informes. Pieza.	-	-	-	-	7	

YACIMIENTO		CAMPAÑA	ZONA	HABITACION	U.E.	N° FICHA	
Moleta del Remei		11/1995		66	146		
NUMERO INVENTARIO	TIPO CERÁMICO	FRAGMENTOS					OBSERVACIONES
		BORDES	BASES	ASAS	DECOR	INFOR	
M.95/527 (77)	Cerámica a torno. Informes.	-	-	-	-	77	
M.95/528 (5)	Cerám. a torno. Informes. Pieza.	-	-	-	-	5	
M.95/529 (3)	Cerám. a torno. Ánfora fenicia.	-	-	-	-	3	
M.95/530 (1)	Informe Frag. De adobe con impronta de canizo	-	-	-	-	-	
M.95/531 (12)	Cerámica a torno. Asas.	-	-	12	-	-	Cogida muestra del fragmento 3.
M.95/532 (15)	Cerámica a torno. Pieza.	-	4	-	-	11	
M.95/533 (10)	Cerámica a torno. Pieza.	5	-	-	2	3	
M.95/534 (16)	Cerámica a torno. Bases.	-	16	-	-	-	
M.95/537 (5)	Cerámica a torno. Bordes de una pieza.	5	-	-	-	-	
M.95/538 (2)	Cerámica a torno. Pieza.	1 boca entera.	-	-	-	1	-Muestra
M.95/539 (2)	Cerámica a torno. Pieza.	-	1	-	-	1	
M.95/540 (3)	Cerámica a torno. Pieza.	-	1	-	2	-	
M.95/541 (22)	Cerámica a torno. Bordes.	22	-	-	-	-	
M.95/542 (6)	Cerámica a torno. Pieza.	-	5	-	1 pintada.	-	
M.95/543 (2)	Cerám. a torno. Boca plana. Ánfora.	2	-	-	-	-	
M.95/544 (5)	Cerámica a torno. Pieza.	3	-	-	1 pintado.	1	
M.95/545 (2)	Cerámica a torno. Pieza.	-	1	-	-	1	
M.95/546 (2)	Cerám. a torno. Boca plana. Ánfora	2	-	-	-	-	

YACIMIENTO		CAMPAÑA	ZONA	HABITACION	U.E.	Nº FICHA	
Moleta del Remei.		11/1995		66	170		
NUMERO INVENTARIO	TIPO CERÁMICO	FRAGMENTOS					OBSERVACIONES
		BORDES	BASES	ASAS	DECOR	INFOR	
M.95/469	Aguja hueso.	-	-	-	-	-	
M.95/536	Muestra adobe.	-	-	-	-	-	
M.95/567 (5)	Fauna.	-	-	-	-	-	
M.95/568 (1)	Malacologia.	-	-	-	-	-	
M.95/569 (12)	Cerámica a mano. Informes.	-	-	-	-	12	
M.95/570 (2)	Cerámica a mano. Bases.	-	2	-	-	-	
M.95/571 (1)	Cerámica a mano. Asas.	-	-	1 es borde.	-	-	
M.95/572 (4)	Cerámica a torno. Informes Anfora.	-	-	-	-	4	
M.95/573 (3)	Cerámica a mano. Bordes.	3	-	-	-	-	
M.95/574 (1)	Cerámica a mano. Decoración.	-	-	-	1 cordón.	-	
M.95/575 (1)	Cerámica a torno. Asa.	-	-	1 es borde.	-	-	
M.95/576 (2)	Cerámica a torno. Base.	-	2	-	-	-	
M.95/577 (3)	Cerámica a torno. Informes. Importación.	-	-	-	-	3	
M.95/578	Carbón.						
M.95/579	Semillas.						
M.95/635	Cal pavimento.						
M.95/637 M.95/638	Adobe.						
M.95/639	Fragmentos Morillo.						

YACIMIENTO		CAMPAÑA	ZONA	HABITACION	U.E.	Nº FICHA	
Moleta del Remel.		11/1995	Sector N.	67	189		
NUMERO INVENTARIO	TIPO CERÁMICO	FRAGMENTOS					OBSERVACIONES
		BORDES	BASES	ASAS	DECOR	INFOR	
M.95/175 (57)	Cer. a torno. Informes. Pintadas.	-	-	-	57	-	Bandas de círculos.
M.95/176 (1)	Cerámica a torno. Asa.	-	-	1	-	-	
M.95/177 (1)	Cer. a torno. Importac. Informe.	-	-	-	-	1	Itálico.
M.95/178 (5)	Cer. a torno. Ánforas import. Informes.	-	-	-	-	5	Púnico-Ebussitana.
M.95/183 (2)	Cer. a torno. Ánfora importación.	-	-	-	-	2	Ánfora Med. C-Occ.
M.95/184 (276)	Cerámica a torno. Informe.	-	-	-	-	276	
M.95/185 (5)	Cerámica a torno. Bases.	-	5	-	-	-	1 pivote.
M.95/186 (30)	Cerámica a torno. Bordes.	30	-	-	21	-	
M.95/187 (14)	Cerámica a mano. Bordes.	11	-	-	2	2	
M.95/188 (37)	Cerámica a mano. Informes.	-	-	-	-	37	
M.95/189 (1)	Cerámica a mano, decorada.	-	-	-	1	-	
M.95/299 (48)	Fauna.	3 dientes.				45	
M.95/300 (31)	Malacologia.					31	
M.95/301	Fragmento Varilla Bronce.	-	-	-	-	-	
M.95/302	Fibula Bronce.	-	-	-	-	-	
M.95/303	Mango metálico de Hierro.	-	-	-	-	-	

YACIMIENTO		CAMPAÑA	ZONA	HABITACION	U.E.	Nº FICHA	
Moleta del Remei.		11/1995		67	222		
NUMERO INVENTARIO	TIPO CERÁMICO	FRAGMENTOS					OBSERVACIONES
		BORDES	BASES	ASAS	DECOR	INFOR	
M.95/258 (5)	Cerámica a mano. Pieza.	4	-	1 asa entera.	-	-	Pieza 215. Decoración triangular Con líneas interiores.
M.95/261 (23)	Cerámica a mano. Pieza.	1	1 entera.	-	-	21	
M.95/262 (2)	Cerámica a mano. Pieza.	1 con pellizcos.	-	-	-	1	
M.95/270 (21)	Cerámica a torno.	2	-	1 arranque	1 a bandas.	17	De diferentes piezas.
M.95/321 (12)	Cerámica a mano. Pieza.	-	1	-	-	11	
M.95/322 (21)	Fragmentos. Importación.	-	-	-	-	21	
M.95/323 (15)	Fragmentos a mano, decorados.	-	-	-	15	-	
M.95/324 (3)	Cerámica a mano (no cocida).	1	-	-	-	2	Posible parrilla.
M.95/325 (130)	Fauna.	4 fragm. De mandíbula.	-	-	-	-	
M.95/326	Pieza de adobe.	-	-	-	-	-	
M.95/327	Bronce.						Posible pulsera.
M.95/328	Tubo pequeño de Bronce.						
M.95/332	Anilla de Bronce.						
Muestras carbones.							

YACIMIENTO		CAMPANA	ZONA	HABITACION	U.E.	Nº FICHA	
Moleta del Remei.		11/1995		68	133		
NUMERO INVENTARIO	TIPO CERÁMICO	FRAGMENTOS					OBSERVACIONES
		BORDES	BASES	ASAS	DECOR		
M.95/593 (43)	Malacología.	-	-	-	-	-	
M.95/594 (38)	Fauna.	8 dientes.	-	-	-	-	
M.95/596 (11)	Cerámica a torno. Bases.	-	11	-	-	-	
M.95/595 (3)	Cerámica a torno. Asas.	-	-	3	-	-	
M.95/597 (76)	Cerámica a torno. Infor. decorados.	-	-	-	76	-	M.95/597.76 Pintura negra.
M.95/598 (3)	Cerámica ática. Barniz negro.	1	-	-	-	2	
M.95/599 (6)	Cerámica a mano. Bases.	-	6	-	-	-	
M.95/600 (13)	Cerámica a mano. Bordes.	13	-	-	1	-	
M.95/601 (1)	Cerámica a mano. Asas.	-	-	1	-	-	
M.95/602 (3)	Cerámica a mano decorada.	-	-	-	3	-	
M.95/603 (44)	Cerámica a mano. Informes.	-	-	-	-	44	
M.95/604 (2)	Cerámica a torno. Bordes Anfora.	2	-	-	-	-	
M.95/606 (4)	Cerámica a torno. Bordes plato escudilla.	4	-	-	-	-	
M.95/607 (12)	Cerám. a torno. Bordes exvas. Tipus anade.	12	-	-	-	-	
M.95/608 (2)	Cerám. a torno. Bordes exvas. planas.	2	-	-	-	-	
M.95/609 (2)	Cerámica a torno. Bordes exvasados.	2	-	-	-	-	
M.95/610 (4)	Cerám. a torno. Bordes exvas.	4	-	-	-	-	

YACIMIENTO		CAMPAÑA	ZONA	HABITACION	U.E.	Nº FICHA	
Moleta del Remei		11/1995		68	155		
NUMERO INVENTARIO	TIPO CERÁMICO	FRAGMENTOS					OBSERVACIONES
		BORDES	BASES	ASAS	DECOR	INFOR	
M.95/160 (1)	Importación.	-	-	-	-	1	
M.95/627 (30)	Malacologia	-	-	-	-	30	
M.95/630 (4)	Lítico.	-	-	-	-	4	
M.95/632 (12)	Adobe	-	-	-	-	12	
M.95/633 (20)	Fauna.	-	-	-	-	20	
M.95/634 (1)	Escoria.	-	-	-	-	1	
M.95/643 (19)	Cerámica a torno. Bases.	-	19	-	5	-	M.95/643.19 2 perforaciones.
M.95/646 (30)	Cerámica a torno. Bordes.	Zoom. 14 Rectos 6 Exvas. 4 Planos 4 Cerrad. 2					M.95/646.2 perforación
M.95/647 (6)	Cerámica a torno. Asas.	-	-	6	-	-	
M.95/648 (2)	Cerámica a torno. Asas fenicias	-	-	2	-	-	
M.95/649 (6)	Cerámica a torno. Bases. Pieza.	-	6	-	-	-	
M.95/654 (74)	Cerámica a torno. Decorada.	-	-	-	74	-	
M.95/655 (1)	Mortero. Cerámica a torno.	1	-	-	-	-	
M.95/657 (233)	Cerámica a torno. Informes.	-	-	-	-	233	
M.95/660 (16)	Cerámica a torno. Pieza.	10	1	-	-	5	2 piezas.
M.95/668 (9)	Cerámica a torno. Pieza.	1	-	-	-	8	
M.95/669 (2)	Cerámica a mano. Espiga de tapadera.	-	-	-	-	-	
M.95/670 (1)	Pivote trípode fenicio.	-	-	-	-	-	

YACIMIENTO		CAMPANA	ZONA	HABITACION		U.E.	Nº FICHA
Moleta del Remei.		11/1995		68		159	
NUMERO INVENTARIO	TIPO CERÁMICO	FRAGMENTOS					OBSERVACIONES
		BORDES	BASES	ASAS	DECOR		
M.95/644 (8)	Cerámica a torno. Bases.	-	8	-	-	-	
M.95/645 (29)	Cerámica a torno. Decorada.	-	-	-	29	-	M.95/645.2 1 perforación.
M.95/650 (6)	Cerámica a torno. Bordes.	6	-	-	-	-	
M.95/651 (3)	Cer. a torno. Import. Decor.	-	-	-	2	1	3 tipos diferentes.
M.95/652 (1)	Cerámica a torno. Asa.	-	-	1	-	-	
M.95/653 (1)	Cerámica a torno. Base. Mortero.	-	1	-	-	-	
M.95/656 (52)	Cerámica a torno. Informe.	-	-	-	-	52	
M.95/658 (15)	Fauna.	7 dientes.	-	-	-	-	
M.95/659 (1)	Fauna.	-	-	-	-	-	Vértebra pez.
M.95/661	Fragmento solera.	-	-	-	-	-	Muestras.
M.95/662	Lítico.						
M.95/663 (7)	Malacología.						
M.95/664	Fragmentos de cuarzo.	-	-	-	-	-	Blancos y negros.
M.95/665 (15)	Cerámica a mano. Informes.	-	-	-	-	15	
M.95/667 (17)	Cerámica a torno. Anfora.	-	-	-	-	17	
M.95/674 (1)	Cerámica Bucchero.	1	-	-	-	-	
M.95/675 (3)	Cerámica a mano. Bordes.	3	-	-	-	-	

YACIMIENTO		CAMPAÑA	ZONA	HABITACION	U.E.	Nº FICHA	
Moleta del Remei.		11/1995		68	205		
NUMERO INVENTARIO	TIPO CERÁMICO	FRAGMENTOS					OBSERVACIONES
		BORDES	BASES	ASAS	DECOR	INFOR	
M.95/464 (1)	Aguja de hueso.	-	-	-	-	-	Dibujada. Entera.
M.95/485 (10)	Malacologia.	-	-	-	-	-	
M.95/618 (34)	Fauna.	-	-	-	-	34	Museo Montsià.
M.95/666	Carbón (muestra).	-	-	-	-	-	
M.95/ 707 (1)	Grano.	-	-	-	-	1	
M.95/749 (19)	Cerámica a mano. Informes.	1 ficha.	-	-	-	19	
M.95/751 (5)	Cerámica a mano. Bordes.	5	-	-	1	-	
M.95/752 (14)	Informes ánfora. Importación.	-	-	-	-	14	
M.95/753 (65)	Cerámica a torno. Informes.	4 fichas.	-	-	-	61	1 perforación.
M.95/755 (23)	Cerámica a torno. Pintadas.	-	-	-	-	23	
M.95/756 (1)	Fragm. pintado. Importación.	-	-	-	Fragmento pintado.	-	
M.95/757 (1)	Asa.	-	-	1	-	-	
M.95/758 (4)	Cerámica a torno. Informes. Importación.	-	-	-	-	4	
M.95/759 (1)	Base. Importación.	-	1	-	-	-	
M.95/760 (4)	Cerámica a torno. Pieza.	-	-	-	-	4	
M.95/761 (2)	Bases a mano.	-	2	-	-	-	
M.95/762 (2)	Cerámica a mano decorada. Informes.	-	-	-	2	-	
M.95/763 (1)	Fragmento de solera.	-	-	-	-	-	
M.95/764 (1)	Hueso perforado.	-	-	-	-	-	

YACIMIENTO		CAMPANA	ZONA	HABITACION		U.E.	Nº FICHA
Moleta del Remei.		11/1995	N.	69		135/160	31
NUMERO INVENTARIO	TIPO CERÁMICO	FRAGMENTOS					OBSERVACIONES
		BORDES	BASES	ASAS	DECOR		
M.95 380 (3)	Malacología.	-	-	-	-	3	UE.135-160
M.95 381 (30)	Fauna.	-	-	-	-	-	
M.95/382 (3)	Cerámica ática. Barniz negro.	2	-	-	-	1	
M.95 383 (12)	Cerámica a mano. Pieza.	-	1	-	-	11	
M.95 384 (6)	Cer. a mano. Decorac. cordones	-	-	-	6	-	
M.95/385 (5)	Cerámica a mano. Bordes.	5	-	-	-	-	
M.95/386 (8)	Cerámica a mano. Pieza.	1	1	-	-	6	
M.95/387 (30)	Cerámica a mano. Informes.	-	-	-	-	30	
M.95/388 (6)	Cerámica a mano. Pieza.	1	-	-	1	4	
M.95/389 (4)	Cerámica a mano. Pieza.	-	1	-	-	3	Cogida muestra de la base de esta pieza.
M.95/390 (2)	Adobe (muestra).	-	-	-	-	-	
M.95/391 (3)	Malacología.	-	-	-	-	-	2 conchas perforadas y 1 completa.
M.95/392 (1)	Hierro.	-	-	-	-	-	Muestra de especie de dedal
M.95/393 (1)	Lítico.						Medio canto rodado.
M.95/394 (3)	Fauna.						1 vértebra y 2 fragmentos de hueso largo
M.95 395 (5)	Artora ibénica de boca plana.					5	

