

Intervenció arqueològica a la cruïlla de l'Avinguda Catalunya i el carrer Puigmal – Parc dels Pinetons

Ripollet del Vallès, Vallès Occidental

Del 16 al 18 de febrer de 2009



Núria Cabañas Anguita

Mataró, 12 de juny de 2009

SUMARI

1.	SITUACIÓ.....	3
2.	MARC GEOGRÀFIC I GEOLÒGIC	3
3.	CONTEXT HISTÒRIC I ARQUEOLÒGIC	3
3.1.	Notícies històriques.....	3
3.2.	Antecedents arqueològics.....	4
4.	MOTIVACIÓ I OBJECTIUS	4
5.	FONAMENTS DE DRET	4
6.	TREBALLS REALITZATS	5
7.	METODOLOGIA.....	5
8.	RESULTATS DE LA INTERVENCIÓ	5
9.	LLISTAT D'UNITATS ESTRATIGRÀFIQUES	6
10.	CONCLUSIONS.....	6
11.	BIBLIOGRAFIA	7

ANNEX 1. DOCUMENTACIÓ ADMINISTRATIVA

ANNEX 2. DOCUMENTACIÓ FOTOGRÀFICA

ANNEX 3. DOCUMENTACIÓ PLANIMÈTRICA

ANNEX 4. INVENTARI DE MATERIALS ARQUEOLÒGICS

FITXA TÈCNICA

Lloc de la intervenció	L'Avinguda de Catalunya i el carrer Puigmal – Parc del Pinetons
Població i comarca	Ripollet del Vallès, Vallès Occidental
Coordenades UTM	X=429540.77 / Y=4595510.33 / Z=107,85
Promoció	Servei d'Arqueologia i Paleontologia
Execució intervenció	Actium Patrimoni Cultural, SL
Direcció tècnica	Núria Cabañas Anguita
Tipus d'intervenció	Urgència
Activitat autoritzada	Control arqueològic
Dates autoritzades	16 al 18 de febrer de 2009
Dates d'execució	16 al 18 de febrer de 2009
Paraules clau	Control obra fossa circular època prehistòrica
Resum	<p>El control arqueològic dut a terme en el solar situat a la cruïlla de l'Avinguda de Catalunya i el carrer Puigmal ha permès documentar una fossa de planta circular i diversos fragments de ceràmica fracturada a mà. A tall d'hipòtesis creiem que es tractaria d'una estructura d'època prehistòrica i relacionada amb l'assentament dels Pinetons, atès que es situa a pocs metres de l'aquest jaciment.</p>

1. SITUACIÓ

El solar objecte de la intervenció arqueològica es troba situat a la cruïlla de l'avinguda Catalunya i el carrer Puigmal del terme municipal de Ripollet, enfront el parc dels Pinetons.

2. MARC GEOGRÀFIC I GEOLÒGIC

El municipi de Ripollet, situat dins la Depressió Prelitoral, confronta al nord amb el municipi de Barberà del Vallès; a l'est i al sud amb Montcada i Reixac, i a l'oest amb Cerdanyola del Vallès.

El pla de Ripollet, d'origen quaternari com tota la depressió, té una altitud mitjana d'uns 70 m, i la part més elevada és un turonet de 131 m al límit amb Barberà (als Pinetons s'atenyen els 90 m d'altitud).

3. CONTEXT HISTÒRIC I ARQUEOLÒGIC

3.1. Notícies històriques

Els primers pobladors de la zona es remunten a l'època prehistòrica, concretament al Neolític Mitjà, a la cultura dels sepulcres de fossa (3500-2500 aC), els quals van ésser seguits per altres poblaments prehistòrics, com ara els de la cultura del vas campaniforme, al calcolític (2100-1700 aC) i els de l'època del bronze (1800-700 aC). El terme ripolletenc, prop de Montcada, ha rebut la influència de les vies romanes, com la via trajana i la via Valeria Maxi, amb traçat transversal, i la longitudinal, de Roma vers la Bètica, com també de l'estrata francisca (segle IX dC).

A partir de les restes i de les dades conegudes sobre els antics camins de transhumància, pot considerar-se que durant els primers segles de la nostra era, aquesta zona va comptar amb una certa activitat agrícola i ramadera, així com amb l'inici, ja cap els segles VIII i IX, d'una organització vertebrada pel que fa a l'administració eclesiàstica mitjançant parròquies i monestirs. Una mostra és l'església de Sant Esteve de Ripollet, ja esmentada en la documentació de l'any 986 i vinculada al monestir de Sant Cugat.

Ripollet apareix documentat històricament l'any 982 amb el nom de Palacio Aruzido, interpretat com a palau de l'alzinar, possiblement una important explotació agrícola, a l'entron de la qual es va anar configurant el poblet medieval. Així, un document del 1124 esmenta la "parroechia scilicet s. Stephani Rivipollentis, que alio nomine Palacio Audit vocatur". Al lloc tenia béns el monestir de Sant Cugat, que posseïa, així mateix, l'església de Sant Esteve, esmentada el 986. A partir del primer document citat predomina el topònim de Ripollet.

Durant el segle XII, en temps del comte Ramon Berenguer IV, Ripollet va tenir batllia. Amb els anys, les possessions del monestir de Sant Cugat foren confirmades, i en un document de l'any 1234, el rei Jaume I atorga la senyoria al monestir, malgrat que

aquest continua essent de jurisdicció reial.

Amb el regnat de Pere III el Cerimoniós, el municipi obtingué el privilegi d'ésser carrer de Barcelona. D'aquesta manera, els seus habitants van gaudir dels mateixos drets i deures que els de la Ciutat Comtal. L'any 1585, el rei Felip II de Castella va concedir a Ripollet, entre d'altres, el privilegi de tenir ajuntament propi. Quant a demarcació, amb els Àustries, Ripollet fou lloc (1700), i va formar part de la sots-vegueria del Vallès (1716), i amb els Borbons, a partir del Decret de Nova Planta, del Corregimiento de Matará (des de 1719 fins 1823). Segons un document de l'any 1802, el municipi fou conegut com a Coto redondo y realengo, és a dir, poble i terme no eren propietat de cap senyor sinó que estaven sotmesos a l'autoritat reial, però sempre sota la representació del Paborde del monestir de Sant Cugat. No gaire més tard, queda adscrit al partit judicial de Granollers. El 1808, va rebre el nom de poble; l'any 1837 forma part del partit judicial de Terrassa, i des de 1890, del partit judicial de Sabadell. Un temps després, l'any 1894, va aconseguir el títol de vila gràcies al Reial Decret atorgat per la Reina Regent Maria Cristina.

3.2. Antecedents arqueològics

L'urbanització del parc dels Pinetons l'any 2006 va permetre documentar els vestigis arqueològics d'un jaciment protohistòric de la Primera Edat del Ferro.

Arran d'aquesta troballa, es va dur a terme un control arqueològic en el solar situat entre el carrer de Puigmal, Avinguda Catalunya i del Mediterrani i el carrer de Barbarà del Vallès, on s'havia de construir un Centre d'Atenció Integral per a la Gent Gran. Aquesta intervenció va permetre documentar diferents assentaments de l'Edat del Bronze, Primera Edat del Ferro, d'època Medieval i Moderna.

Alhora que es realitzava el present control arqueològic també es portava a terme un seguiment arqueològic al solar veí del Centre d'Atenció Integral per a la Gent Gran.

4. MOTIVACIÓ I OBJECTIUS

L'actuació, de caràcter urgent i promoguda pel Departament de Cultura i Mitjans de Comunicació, ha estat motivada per la construcció d'un nou Centre d'Assistència Primària al municipi, projecte constructiu promogut per la Generalitat de Catalunya i l'Ajuntament de Ripollet. Atesos els antecedents arqueològics de l'entorn, s'ha considerat imprescindible dur a terme un control arqueològic dels treballs de rebaix del terreny.

5. FONAMENTS DE DRET

La intervenció és de caràcter urgent, atenent la Llei 9/1993 30 de setembre del Patrimoni Cultural Català (DOGC 1807 de l'11 d'octubre de 1993) i el Decret 78/2002 de 5 de març del Reglament de protecció del patrimoni arqueològic i paleontològic (DOGC 3594 de 13 de març de 2002).

6. TREBALLS REALITZATS

Els treballs efectuats han consistit de forma genèrica en el control del rebaix de la major part de la superfície de la parcel·la. Prèviament s'hi havia dut a terme un conjunt de sondejos per tal valorar les característiques del subsòl, tant a nivell geològic com arqueològic. El control del rebaix de terres s'ha realitzat mitjançant una excavadora giratòria bé fins assolir la cota requerida per l'obra, bé fins a l'assoliment del substrat geològic.

7. METODOLOGIA

Registre estratigràfic

La metodologia utilitzada per aquesta intervenció es basa en el mètode de registre Harris / Carandini, a partir del qual, totes les dades són recollides en un model de fitxa d'unitat estratigràfica (UE) on s'hi indica la descripció de cada unitat estratigràfica i la seva relació física respecte de les adjacents. La base de dades s'ha realitzat amb el programa Acces.

Topografia i planimetria

Les restes s'han vinculat geogràficament amb les coordenades UTM, per tal de documentar-les i facilitar la gestió de la informació. La situació de la fossa i el conjunt de la planimetria han estat tractats informàticament amb AutoCAD 2008.

Documentació fotogràfica

Per tal de deixar una constància visual dels treballs realitzats, així com de les restes aparegudes, s'ha realitzat un registre fotogràfic exhaustiu, utilitzant-se el format digital.

8. RESULTATS DE LA INTERVENCIÓ

El seguiment ha permès determinar la inexistència de restes arqueològiques en tota la superfície afectada, a excepció d'un reduït sector en l'angle nord-oest. En aquesta zona s'hi ha localitzat una possible estructura arqueològica, que s'ha procedit a delimitar en planta. Es tracta d'un possible fossa (UE 05) excavada al subsòl geològic, caracteritzada per una planta circular d'entre 100 i 110 cm de diàmetre i un rebliment arenós de coloració grisosa (UE 06). En aquest sediment s'hi ha observat l'existència de diversos fragments de ceràmica facturada a mà, un d'ells amb decoració incisa, així com petits fragments de carbons. Possiblement es tracta d'una estructura d'època prehistòrica relacionable amb el jaciment arqueològic del Pinetons, situat just enfront.

Ateses les circumstàncies de l'obra i de la intervenció arqueològica, l'estructura no ha estat excavada, desconeixent per tant la seva profunditat; únicament s'ha netejat, delimitat i protegit.

El control arqueològic també ha permès identificar una seqüència estratigràfica constituïda per un total de quatre nivells. En primer lloc, al rasant de la superfície actual, s'ha documentat un estrat superficial d'arena argilosa corresponent a un antic

camp de conreu (UE 01), d'aproximadament 50 cm de potència. Cobert per aquest nivell, s'ha identificat una seqüència d'estrats geològics formada per un nivell sorrenc de color beig (UE 02), un estrat d'argiles carbonatades quaternàries (UE 03) i, en darrer lloc, un nivell de roca calcària (UE 04) d'origen terciari.

9. LLISTAT D'UNITATS ESTRATIGRÀFIQUES

UE 01: Estrat superficial d'arena argilosa de coloració marró de 50 cm de gruix. Antic camp de conreu. Cobreix la UE 02 i UE 06. Apareix a una cota de 107,80 m. snm.

UE 02: Nivell sorrenc de color beig d'aproximadament 30 cm de potència. Estrat geològic. Cobert per la UE 01. Cobreix la UE 03. Tallat per la UE 05. Apareix a una cota de 107,30 m. snm.

UE 03: Nivell d'argiles carbonatades d'origen quaternari d'aproximadament 40 cm de potència. Estrat geològic. Cobert per la UE 02. Cobreix la UE 04. Apareix a una cota de 106,95 m. snm.

UE 04: Roca calcària d'origen terciari. Estrat geològic. Cobert per la UE 04. Apareix a una cota de 106,55 m. snm.

UE 05: Estructura negativa de forma circular de 1,10 m de diàmetre. Talla la UE 02. Reblert per la UE 06.

UE 06: Nivell arenós de color gris amb restes de carbons. Rebliment de l'estructura UE 05. Cobert per la UE 01. Apareix a una cota de 107,30 m. snm.

10. CONCLUSIONS

L'indret on s'ha dut a terme la intervenció s'engloba en una zona de gran expectativa arqueològica, atès que es tracta d'un sector molt proper al jaciment dels Pinetons que engloba diferents assentaments que cronològicament es situen entre l'Edat del Bronze i la Primera Edat del Ferro.

El control del rebaix ha permès localitzar una possible fossa de planta circular excavada a l'estrat geològic. En el seu rebliment s'hi recuperaren diversos fragments de ceràmica fracturada a mà. La seva ubicació, propera al jaciment dels Pinetons, planteja la hipòtesis de que pugui tractar-se d'una estructura d'època prehistòrica relacionada amb el jaciment dels Pinetons.

Cal esmentar que l'estructura únicament fou netejada, delimitada i protegida, atès que l'objectiu de la intervenció consistia en la comprovació de l'existència de possibles restes arqueològiques en el solar.

11. BIBLIOGRAFIA

AADD. (1982) : Gran Geografia Comarcal de Catalunya. Vallès Occidental, Vallès Oriental, Maresme. Vol. 6. Enciclopèdia Catalana. Barcelona.

WEBGRAFIA

<http://ripollet.cat/asp/showstatic.asp?main=/static/historia.html>

http://www.enciclopedia.cat/fitxa_v2.jsp?NDCHEC=0421943

Intervenció arqueològica

L'avinguda de Catalunya i el carrer Puigmal - Parc desl Pinetons
Ripollet del Vallès, Vallès Occidental



ANNEX 1. DOCUMENTACIÓ ADMINISTRATIVA



Expedient R/N 437 K121 N-616 sobre la intervenció arqueològica d'urgència al solar del futur Centre d'Assistència Primària, a la cruïlla de l'Avinguda Catalunya i el carrer Puigmal – Parc del Pinetons (Ripollet del Vallès, Vallès Occidental), segons el procediment establert en el Decret 78/2002, de 5 de març de 2002, del Reglament de protecció del patrimoni arqueològic i paleontològic.

Antecedents

- 1.- Els Pinetons és un paratge en procés d'urbanització amb un parc urbà i diferents edificis de serveis i habitatges socials.
- 2.- La troballa de vestigis arqueològics l'any 2006 en el marc de les obres d'urbanització esmentades va fonamentar un control arqueològic dels rebaixaments i va permetre documentar un important jaciment protohistòric de la Primera Edat del Ferro.
- 3.- La proximitat del jaciment esmentat al solar on s'havia de construir un Centre d'Atenció Integral per a Gent Gran va motivar un nou control arqueològic de les obres entre el carrer de Puigmal, Avinguda de Catalunya i del Mediterrani i carrer de Barberà del Vallès. Aquesta nova intervenció va posar al descobert diferents assentaments de l'Edat del Bronze, Primera Edat del Ferro, època Medieval i Moderna.
- 4.- Actualment està en curs un control arqueològic que promou l'IMPSOL en un solar veí a la residència de gent gran.

Fets

La construcció del futur Centre d'Assistència Primària a la cruïlla de l'Avinguda Catalunya i el carrer Puigmal, en un sector immediat a la troballa d'un hipogeu prehistòric documentat l'any 2008 requereix el control dels rebaixaments atesa la forta expectativa arqueològica d'aquest paratge.

Motivació

Comprovar l'expectativa arqueològica

Fonaments de Dret

Llei 9/1993, de 30 de setembre, del patrimoni cultural català

Decret 78/2002, de 5 de març, del Reglament de protecció del patrimoni arqueològic i paleontològic.

Resolució

Per tant, resolc:



Araceli Martín Colliga



Generalitat de Catalunya
Departament de Cultura i Mitjans de Comunicació
Direcció General del Patrimoni Cultural

1: Autoritzar la realització d'una intervenció arqueològica urgent, d'acord amb les següents dades i condicions:

Activitat autoritzada: control arqueològic de rebaixaments.

Lloc de la intervenció: solar del futur Centre d'Assistència Primària, a la cruïlla de l'Avinguda Catalunya i el carrer Puigmal – Parc dels Pinetons (Ripollet del Vallès, Vallès Occidental)

Institució autoritzada: Servei d'Arqueologia i Paleontologia.

Direcció de la intervenció: Núria Cabañas Anguita (Actium, S.L.)

Termini de realització de la intervenció: 16 i 17 de febrer de 2009

Lloc de dipòsit provisional: Local de l'empresa Actium, S.L.

2: Notificar aquesta resolució, tal i com disposa l'article 5.2 del Decret 78/2002, simultàniament a l'ajuntament del municipi afectat i a la persona interessada, amb l'advertiment que:

- Els particulars poden interposar recurs d'alçada contra aquesta resolució davant l'òrgan que l'ha dictat o davant del conseller de Cultura i Mitjans de Comunicació, en el termini d'un mes a comptar des de l'endemà de la recepció de la notificació, d'acord amb l'article 107 en relació amb els articles 114 i 115 de la Llei de règim jurídic de les administracions públiques i del procediment administratiu comú, sens perjudici que es pugui interposar altre recurs que sigui considerat convenient.
- Les administracions públiques podran interposar, d'acord amb el que determina l'article 44 de la Llei 29/1998, de 13 de juliol, de la Jurisdicció Contenciosa Administrativa, recurs contenciós administratiu davant el Tribunal Superior de Justícia de Catalunya, en el termini de dos mesos a comptar des de la notificació. Potestativament, dins el mateix termini, també podran efectuar el requeriment previ que determina el precepte legal abans esmentat.

Barcelona, 13 de febrer de 2009

El director general del Patrimoni Cultural

Josep M. Carreté Nadal



Expedient R/N 437 K121 N-616 sobre la pròrroga de la intervenció arqueològica d'urgència al solar del futur Centre d'Assistència Primària, a la cruïlla de l'Avinguda Catalunya i el carrer Puigmal – Parc del Pinetons (Ripollet del Vallès, Vallès Occidental), segons el procediment establert en el Decret 78/2002, de 5 de març de 2002, del Reglament de protecció del patrimoni arqueològic i paleontològic.

Antecedents

- 1.- Els Pinetons és un paratge en procés d'urbanització amb un parc urbà i diferents edificis de serveis i habitatges socials.
- 2.- La troballa de vestigis arqueològics l'any 2006 en el marc de les obres d'urbanització esmentades va fonamentar un control arqueològic dels rebaixaments i va permetre documentar un important jaciment protohistòric de la Primera Edat del Ferro.
- 3.- La proximitat del jaciment esmentat al solar on s'havia de construir un Centre d'Atenció Integral per a Gent Gran va motivar un nou control arqueològic de les obres entre el carrer de Puigmal, Avinguda de Catalunya i del Mediterrani i carrer de Barberà del Vallès. Aquesta nova intervenció va posar al descobert diferents assentaments de l'Edat del Bronze, Primera Edat del Ferro, època Medieval i Moderna.
- 4.- Actualment està en curs un control arqueològic que promou l'IMPSOL en un solar veí a la residència de gent gran.
- 5.- En data 13 de febrer de 2009 el Director general del Patrimoni Cultural va autoritzar la intervenció arqueològica d'urgència del control dels rebaixos al solar del futur Centre d'Assistència Primària, a la cruïlla de l'Avinguda Catalunya i el carrer Puigmal – Parc dels Pinetons (Ripollet del Vallès, Vallès Occidental), sota la direcció de Núria Cabañas Anguita (Actium, S.L.) els dies 16 i 17 de febrer de 2009.
- 6.- Atès que aquests treballs no han finalitzat es proposa una pròrroga.

Fets

La construcció del futur Centre d'Assistència Primària a la cruïlla de l'Avinguda Catalunya i el carrer Puigmal, en un sector immediat a la troballa d'un hipogeu prehistòric documentat l'any 2008 requereix el control dels rebaixaments atesa la forta expectativa arqueològica d'aquest paratge.

Motivació

Comprovar l'expectativa arqueològica

Fonaments de Dret

Llei 9/1993, de 30 de setembre, del patrimoni cultural català



Generalitat de Catalunya
Departament de Cultura i Mitjans de Comunicació
Direcció General del Patrimoni Cultural

Decret 78/2002, de 5 de març, del Reglament de protecció del patrimoni arqueològic i paleontològic.

Resolució

Per tant, resolc:

1: Autoritzar la realització d'una intervenció arqueològica urgent, d'acord amb les següents dades i condicions:

Activitat autoritzada: control arqueològic de rebaixaments.
Lloc de la intervenció: solar del futur Centre d'Assistència Primària, a la cruïlla de l'Avinguda Catalunya i el carrer Puigmal – Parc dels Pinetons (Ripollet del Vallès, Vallès Occidental)
Institució autoritzada: Servei d'Arqueologia i Paleontologia.
Direcció de la intervenció: Núria Cabañas Anguita (Actium, S.L.)
Termini de realització de la intervenció: 18 de febrer de 2009
Lloc de dipòsit provisional: Local de l'empresa Actium, S.L.

2: Notificar aquesta resolució, tal i com disposa l'article 5.2 del Decret 78/2002, simultàniament a l'ajuntament del municipi afectat i a la persona interessada, amb l'advertiment que:

- Els particulars poden interposar recurs d'alçada contra aquesta resolució davant l'òrgan que l'ha dictat o davant del conseller de Cultura i Mitjans de Comunicació, en el termini d'un mes a comptar des de l'endemà de la recepció de la notificació, d'acord amb l'article 107 en relació amb els articles 114 i 115 de la Llei de règim jurídic de les administracions públiques i del procediment administratiu comú, sens perjudici que es pugui interposar altre recurs que sigui considerat convenient.
- Les administracions públiques podran interposar, d'acord amb el que determina l'article 44 de la Llei 29/1998, de 13 de juliol, de la Jurisdicció Contenciosa Administrativa, recurs contenciós administratiu davant el Tribunal Superior de Justícia de Catalunya, en el termini de dos mesos a comptar des de la notificació. Potestativament, dins el mateix termini, també podran efectuar el requeriment previ que determina el precepte legal abans esmentat.

Barcelona, 17 de febrer de 2009

El director general del Patrimoni Cultural

Josep M. Carreté Nadal

Portaferrissa, 1 (Palau Moja)
08002 Barcelona
Telèfon 933 16 27 40



Generalitat de Catalunya
Departament de Cultura
i Mitjans de Comunicació
Direcció General del Patrimoni Cultural
Servei d'Arqueologia i Paleontologia

Faig constar que aquesta fotocòpia
reproduïx fidelment l'original.

Barcelona, 24 FEB 2009

Araceli Martín Delgado
Cap de l'Ofici d'Abonament

Intervenció arqueològica

L'Avinguda de Catalunya i el carrer Puigmal - Parc desl Pinetons
Ripollet del Vallès, Vallès Occidental



ANNEX 2. DOCUMENTACIÓ FOTOGRÀFICA

Intervenció arqueològica

L'Avinguda de Catalunya i el carrer Puigmal - Parc del Pinetons
Ripolllet del Vallès, Vallès Occidental



FOTO 1. Realització dels treballs de rebaixament del sòl



FOTO 2. Fossa UE 05 amb el rebliment UE 06



FOTO 3. Situació general de la fossa UE 05



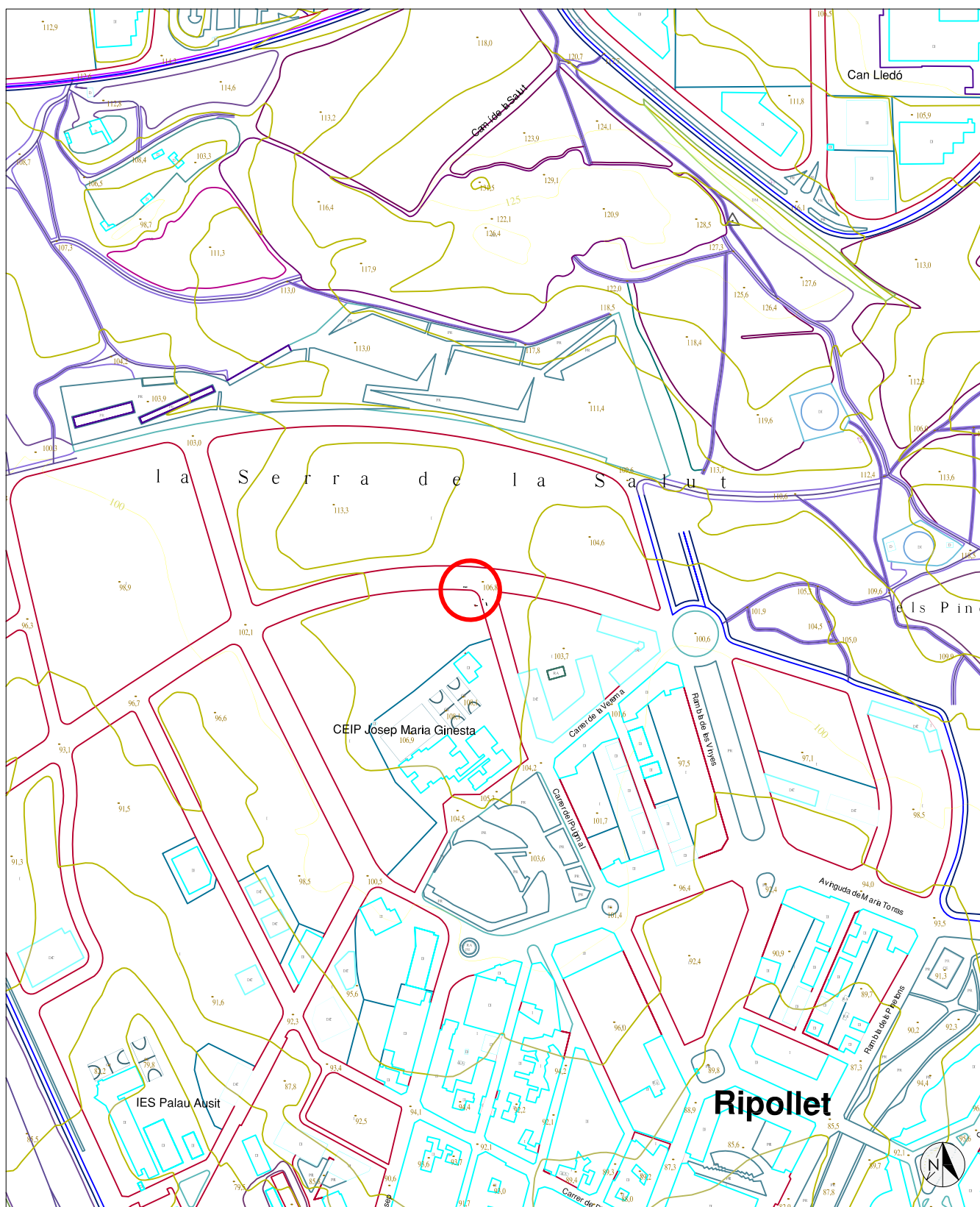
FOTO 4. Tall estratigràfic (UE 01, 02, 03, 04)


Intervenció arqueològica


L'Avinguda de Catalunya i el carrer Puigmal - Parc desl Pinetons
Ripollet del Vallès, Vallès Occidental



ANNEX 3. DOCUMENTACIÓ PLANIMÈTRICA



<p>INTERVENCIÓ ARQUEOLÒGICA Solar del futur C.A.P a la cruïlla de l'Avinguda Catalunya i el carrer Puigmal. Ripollet</p>	<p>TÍTOL PLÀNOL Situació de la intervenció arqueològica</p>	<p>NÚM.PLÀNOL 1</p>	
<p>PROMOCIÓ I FINANÇAMENT Servei d'Arqueologia i Paleontologia</p>	<p>DIRECCIÓ ARQUEOLÒGICA Núria Cabañas Anguita</p>	<p>ESCALA 1/5000</p> <p>DATA Juny 2009</p>	



INTERVENCIÓ ARQUEOLÒGICA Solar del futur C.A.P a la cruïlla de l'Avinguda Catalunya i el carrer Puigmal. Ripollet		TÍTOL PLÀNOL Situació de les restes			NÚM.PLÀNOL 2
PROMOCIÓ I FINANÇAMENT Servei d'Arqueologia i Paleontologia		DIRECCIÓ ARQUEOLÒGICA Núria Cabañas Anguita	ESCALA 1/150	DATA Juny 2009	 ARQUEOLOGIA I PATRIMONI

Intervenció arqueològica

L'Avinguda de Catalunya i el carrer Puigmal - Parc desl Pinetons
Ripollet del Vallès, Vallès Occidental



ANNEX 4. INVENTARI DE MATERIALS ARQUEOLÒGICS

Intervenció arqueològica

L'avinguda de Catalunya i el carrer Puigmal – Parc desl Pinetons
Ripollet del Vallès, Vallès Occidental



Núm. Fragment: 1

Producció: ceràmica grollera a mà

Forma: indeterminada

Fragment: un informe amb incisions

Núm. Fragment: 2

Producció: ceràmica grollera a mà

Forma: indeterminada

Fragment: un informe

Núm. Fragment: 3

Producció: ceràmica grollera a mà

Forma: indeterminada

Fragment: un informe

Núm. Fragment: 4

Producció: ceràmica grollera a mà

Forma: indeterminada

Fragment: un informe

Núm. Fragment: 5

Producció: ceràmica grollera a mà

Forma: indeterminada

Fragment: un informe

Núm. Fragment: 6

Producció: ceràmica grollera a mà

Forma: indeterminada

Fragment: un informe

Núm. Fragment: 7

Producció: ceràmica grollera a mà

Forma: indeterminada

Fragment: un informe