



**MEMÒRIA DEL CONTROL ARQUEOLÒGIC
AL CARRER SANT SEBASTIÀ,36
(PERALADA, ALT EMPORDÀ)
2006**

Rafa Rosillo Turrà

BANYOLES 30/06/2016

ÍNDEX

1. LOCALITZACIÓ DE LA INTERVENCIÓ

2. MOTIVACIONS DE LA INTERVENCIÓ

3. DESENVOLUPAMENT DELS TREBALLS I RESULTATS.

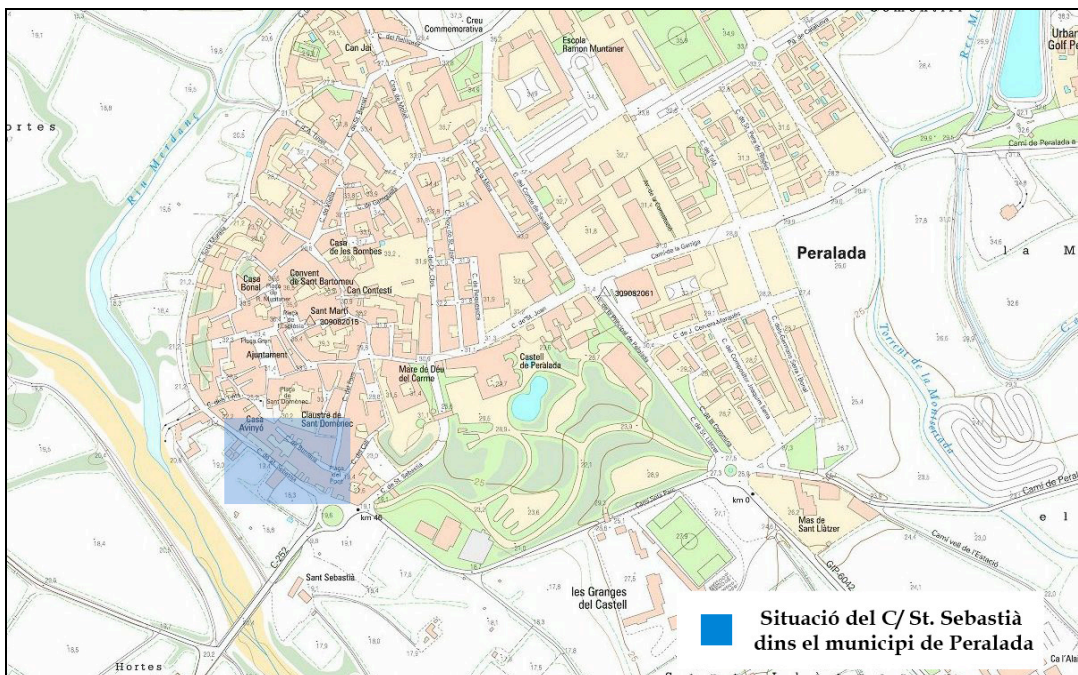
3.1 Estructures de la meitat sud del pati

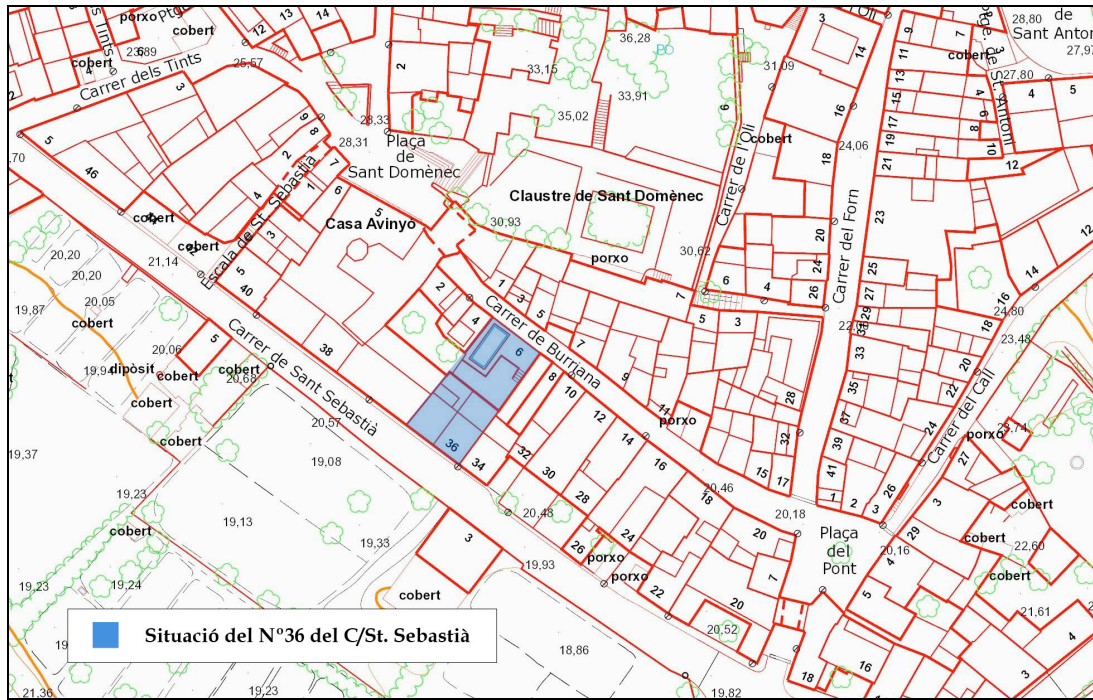
3.2 Estructures de la meitat nord del pati

4. CONCLUSIONS

1. LOCALITZACIÓ DE LA INTERVENCIÓ

El solar objecte d'estudi es troba situat dins el nucli històric de Peralada tocant al tram sud de muralla de Peralada, concretament al C/Sant Sebastià núm. 36.



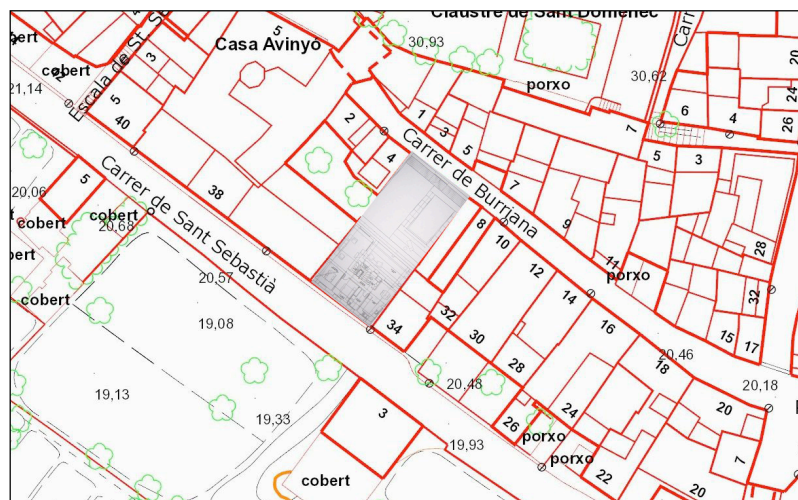


Localització de la intervenció

2. MOTIVACIONS DE LA INTERVENCIÓ

La sol·licitud de la llicència d'obra Major de reforma d'un habitatge unifamiliar entre mitgeres i construcció d'una piscina al C/Sant Sebastià, 36 de Peralada estava subjecte a la realització d'un control arqueològic dels moviments de terres en el moment de la construcció del vas de la piscina al pati de l'immoble. La present memòria descriu únicament els treballs de control arqueològic i els resultats d'aquest control.

Plànol del projecte dins la parcel·la




3. DESENVOLUPAMENT DELS TREBALLS I RESULTATS.

El control arqueològic iniciat el dia 12 de Setembre de 2006 a l'immoble del carrer Sant Sebastià número 36 de Peralada han permès localitzar les diferents estructures que es descriuen més avall.

Dites estructures apareixen un cop realitzat el seguiment d'una màquina excavadora tipus Bobcat durant les feines de rebaix del terreny (amb una fondària d'entre 30 i 40 centímetres en tot el perímetre que comprèn el pati de l'immoble). El terreny excavat consta de terra i blocs de pedra de diferents dimensions, així com materials de construcció moderns com totxana, maons, totxo i teules. Hem dividit les estructures entre les aparegudes a la meitat sud i les de la meitat nord del pati.

3.1 Estructures de la meitat sud del pati



1. Mur

Es tracta d'una sola filada de blocs de diferents dimensions, d'uns 60 centímetres d'amplada per 1,50 metres de llargada. Els blocs de litologia variable (quars, calcària i basalt entre d'altres), es troben units per una barreja de terra i material ceràmic trinxat. Hem de destacar que dins del material que el forma, s'observa un pivot d'àmfora.

Aquest mur es situa per sobre els retalls 1,2 i 3 descrits a continuació. La construcció d'aquest va seccionar, en el seu moment, part de les estructures negatives.

2. Estructura 1

Es tracta d'una estructura negativa, de morfologia circular excavada en la part nord-est al subsòl (argilós, de color vermellós i totalment estèril), i a la part nord-oest i sud-oest en un terreny antropitzat, d'argila compacta d'un color marró clar que conté restes de material ceràmic, tovot, fauna i carbons de petites dimensions. A la part sud-est, el farciment d'aquesta estructura s'adossa al mur descrit més amunt. Així doncs, els límits del retall ens són desconeguts en aquesta part, els quals segurament es troben per sota la filada de pedres.

En quant a les característiques del farciment, parlem d'un sediment flonjo de textura argilosa, de color negrós i que conté restes de fauna, fauna cremada, ceràmica, carbons i escòria de ferro.

3. Estructura 2

Estructura també negativa, de tendència circular (el rebaix de la màquina només n'ha posat al descobert una part), excavada al nord-est i nord-oest en el subsòl i en la qual no en trobem els límits del retall al sud-oest, on a l'igual que en l'anterior estructura descrita el seu farciment s'adossa al mur. La composició i característiques de tal farciment és exactament igual a l'anterior amb la única peculiaritat d'un color que tendeix al marró, més que al negre.

4. Estructura 3


El rebaix de la màquina ens n'ha permès localitzar únicament una part. De forma ovalada, es troba excavada a l'oest en un terreny antropitzat, d'argila compacta d'un color marró clar que conté restes de material ceràmic, tovot, fauna i carbons de petites dimensions. Al nord-est els límits es perden per sota del mur.

Les característiques del seu farciment són exactament iguals a les descrites per l'estructura 1.

Material arqueològic observat

El material arqueològic observat durant el control s'ha conservat in situ i no s'ha recollit en cap cas, a l'espera d'una excavació posterior.

3.2 Estructures de la meitat nord del pati



A uns 3 metres aproximadament de la façana de la casa que dona al pati, hem localitzat dos murs a uns 30 centímetres de fondària respecte al nivell inicial del terra.

El primer d'aquests (**mur 1**), està situat en perpendicular a la paret que limita amb l'immoble veí a nord-oest. Fa entre 45 i 50 centímetres d'amplada per 3,50 metres de llargada i està format per pedres de diferents dimensions, maó i el material que els uneix està format per una barreja de cal i sorra. En desconeixem l'alçat doncs no s'hi ha efectuat cap excavació, tot i així l'extrem que toca amb la paret veïnal estaria arrasat. És precisament en aquest extrem on arrenca un segon mur (**mur 2**) en paral·lel amb la paret veïnal, en contacte amb ella i orientat de nord-est a sud-oest. Deixant de banda l'amplada d'aquest mur (d'un metre aproximadament) està format pels mateixos elements constructius del primer mur. També en desconeixem l'alçat.

4. CONCLUSIONS

El control arqueològic s'ha basat únicament en la localització, neteja i documentació fotogràfica de les diferents estructures.

El material arqueològic observat en superfície ens situaria les estructures de la meitat sud del pati en un context ibero-romà.

S'ha de destacar que el sòl antropitzat que hem descrit més amunt té una continuació cap a la banda nord-oest del pati, fet que cal tenir en compte en futures intervencions en ambdós espais.

Pel que fa als dos murs localitzats a la meitat nord del pati, tot fa pensar que es tractaria de l'antiga façana de la casa, arrasats en anteriors reformes.