



Arqueologia Estudis i Gestió del Patrimoni.  
Plaça de Can Gassol, núm. 18 08301 Mataró  
info@fragments.es  
tel.93.790.87.34

## MEMÒRIA D'INTERVENCIÓ ARQUEOLÒGICA

# SANT PERE MÉS ALT, 41 REF: 001/15

---

(BARCELONA, EL BARCELONÈS)

DIRECCIÓ ARQUEOLÒGICA:

DATES DE LA INTERVENCIÓ:

DATA D'ENTREGA:

□ a□□□r A□□gra

D□□19 d□□□ a□20 d□□□□□ d□ 2015

## **FITXA TÈCNICA**

**NOM DEL JACIMENT:** Sant Pere Més Alt, 41

**NOM DE LA INTERVENCIÓ:** Sant Pere Més Alt, 41

**REF:** 001/15

**MUNICIPI:** Barcelona

**COMARCA:** Barcelonès

**TIPUS D'INTERVENCIÓ:** Preventiva

**COORDENADES GEOGRÀFIQUES:**

**MSNM:** 9,44 m

**TREBALLS REALITZATS:** Registre d'un sondeig i excavació de dos sondejors, registre d'un mur medieval.

**RESULTATS:** estructures de la fase contemporània, fosses d'època moderna i baix medieval, i detecció d'un mur medieval conservat al cos de l'edifici.

**DATES DE LA INTERVENCIÓ:** del 19 del I al 20 del III de 2015

**DATES DE LA RESOLUCIÓ:** del 19 del I al 20 del III de 2015

**PROTECCIÓ DEL JACIMENT:**

- Llei 9/1993, de 30 de setembre de 1993, del Patrimoni Cultural Català (DOGC núm.1807).

- Decret 78/2002, de 5 de març de 2002, del Reglament de protecció del patrimoni arqueològic i paleontològic (DOGC núm. 3594).

**DIRECCIÓ:** Walter Alegría Tejedor

**EQUIP HUMÀ:** Arqueòleg director i un peó

**PROMOCIÓ:** Vladimir Spiridonov

## ÍNDEX

1.	INTRODUCCIÓ .....	5
2.	MOTIUS DE LA INTERVENCIÓ.....	5
3.	MARC GEOGRÀFIC I GEOLÒGIC.....	6
4.	CONTEXT HISTÒRIC I ANTECEDENTS ARQUEOLÒGICS.....	8
5.	METODOLOGIA.....	10
6.	DESCRIPCIÓ E INTERPRETACIÓ DELS TREBALLS REALITZATS.....	11
7.	CONCLUSIÓ .....	104
8.	BIBLIOGRAFIA .....	106
	ANNEX 1. INVENTARI DE MATERIALS.....	1067
	ANNEX 2. PLANIMETRIES.....	1088
	ANNEX 3. FITXES D'UE.....	130



## 1. INTRODUCCIÓ

El present informe recull la memòria de la intervenció arqueològica realitzada al **Carrer de Sant Pere més Alt núm. 41**, amb núm. de registre **001/15**, realitzada al districte de Ciutat Vella (Barcelona – Barcelonès). La intervenció arqueològica ha estat duta a terme per l'empresa **FRAGMENTS**, sota la direcció arqueològica de l'arqueòleg Walter Alegría Tejedor amb el corresponent permís de la Direcció General del Patrimoni Cultural. La intervenció s'ha dut a terme entre els dies 19 de Gener i 20 de Març del 2015.

## 2. MOTIUS DE LA INTERVENCIÓ

Rehabilitació de l'edifici de la finca del número 41 del carrer de Sant Pere Més Alt, al districte de Ciutat Vella.

El dia 19 de desembre de 2014, mitjançant una trucada telefònica al Servei d'Arqueologia de Barcelona per part de l'equip d'arquitectes encarregats del projecte de reforma de la finca del número 41 del carrer de Sant Pere Més Alt, es comunica que han realitzat un rebaix a la finca sense control arqueològic, sense que hagi sortit cap estructura arqueològica, aparentment.

El dia 22 de desembre es procedeix a realitzar una visita a la finca en qüestió per tal de confirmar l'afectació realitzada al subsòl. Se'ls hi comunica la irregularitat que han comès, d'acord amb la normativa vigent. El rebaix ja realitzat es correspon al nou nucli d'escaleres i al nou fossat d'ascensor de la finca, els qual estaven previstos al projecte.

Durant la visita es constata la presència de material arqueològic, com serien estucats de parets amb pintura de color vermell (cronologia indeterminada), així com una pedra decorada de planta circular. Tanmateix, també es confirma la presència d'un mur que es relacionaria amb la finca encara dempeus.

Se'ls informà que es procedirà a redactar un projecte d'intervenció arqueològic (PIA) i que tots els nous rebaixos a executar en l'esmentada finca es realitzaran sota control arqueològic.

Ateses les circumstàncies, a més del seguiment arqueològic dels treballs que afectin al subsòl previstos en el projecte i que resten per fer, s'acorden unes mesures correctores per esmenar la informació perduda i les irregularitats realitzades.

Per aquest motiu l'empresa d'arqueologia Fragments, s'ha encarregat de: registrar el sondeig fet prèviament sense permís; de la mesura correctora que es materialitza en l'excavació d'un nou sondeig de 3x3m i 1,75m de profunditat fet al sud-est del sondeig fet sense permís; i finalment d'un fossat d'ascensor de 1,70 x 1,70m i una profunditat de 1,40m, situat al nord-est de la finca.

D'acord amb la normativa municipal i general en matèria patrimonial, l'indret on s'ha dut a terme l'actuació s'inclou en una Zona d'Interès Arqueològic i d'alt valor històric. Per això s'havia de realitzar una Intervenció Arqueològica Preventiva abans de la realització de les obres esmentades, controlar la realització d'aquestes fosses, i documentar les restes que apareguessin.

### **3. MARC GEOGRÀFIC I GEOLÒGIC**

El terme municipal de Barcelona té una extensió de 1.754.900 hectàrees, que s'estén en una plana de 5 km d'amplada des de la costa mediterrània a la serralada litoral, concretament entre el tram de la serra de Collserola i els estrets de Martorell i de Montcada, per on els rius Llobregat i Besòs respectivament van a sortir a la mar amb la formació dels seus deltes. D'aquesta manera el territori presenta dos elements morfològics clars: la serra de Collserola i la Plana.

La serra de Collserola és un *horst* compostat per materials granítics i esquistosos. Està limitat al nord pel Vallès, a l'est pel turó de Roquetes, al Sud pel turó de Valldaura i a l'oest pel Llobregat. La serra té el seu punt culminant al cim del Tibidabo amb 512 m.

El Pla de Barcelona es troba obert al mar i limitat per la serralada Litoral i al sud per la falla que segueix arran de mar des del Garraf i el Turó de Montjuïc (que és el punt més elevat amb 173 m) fins al Turó de Montgat, més enllà del Besòs.

La seva situació, on conflueixen els dos grans eixos de comunicació que travessen en direcció Nord Sud la Catalunya central (Llobregat i Besòs-Congost-Ter), li ha donat la funció de capitalitat.

La xarxa hidrogràfica respon a les característiques d'una xarxa mediterrània. Per una banda hi ha els dos rius que delimiten el Pla: Besòs i Llobregat, de caràcter extracomarcal, que desemboquen a la costa barcelonina després de travessar les serralades litorals. Aquest dos rius tenen un règim fluvial irregular, amb fortes avingudes que depenen de les condicions climàtiques. L'altre element hidrogràfic a destacar són les rieres que neixen al costat marítim de la serra de Collserola, i són de caràcter torrencial, igualment dependents de les condicions climàtiques.

L'estructura geològica del Pla de Barcelona presenta per un costat els materials paleozoics que defineixen la serra de Collserola. Aquesta està formada per pissarra que s'assenten damunt d'un basament granític. Per l'altre costat, l'acció sedimentària de la plataforma presenta una sèrie de característiques que han permès definir-la com un procés cíclic. Sembla que allà on l'efecte dels torrents no ha estat violent, es pot diferenciar tres capes que se superposen quasi sempre en el mateix ordre i que es repeteixen cíclicament unes tres vegades.

De baix a dalt:

Argiles vermelles de procedència col·luvial i que serà la conseqüència d'un sòl format en condicions de clima semblant al de les regions tropicals humides, és a dir, una fase humida i una altra seca.

Llims groguencs d'origen eòlic, *loess*, i que sembla que es formaven amb un clima sec i fred.

Per últim trobem el que s'anomena torturà, que són la formació de les crostes calcàries, les quals s'haurien format en períodes de transició entre els dos llims anteriors.

En aquests nivells anirien incidint les diferents torrents i rieres, encaixant-se i produint formacions al·luvials i col·luvials de llims i argiles poc consolidades, la qual cosa explicarà l'aparició esporàdica de llengües de còdols i graves que trenca aquest cicle.

#### **4. CONTEXT HISTÒRIC I ANTECEDENTS ARQUEOLÒGICS**

Segons la informació extreta del Projecte d'Intervenció Arqueològica<sup>1</sup>, el jaciment:

1. Es troba al *suburbium* de la ciutat romana de Barcino.
2. Està inclòs dins el recinte emmurallat construït en època medieval.
3. Forma part de l'àrea ocupada per edificis de la ciutat medieval, en un indret urbanitzat a partir dels segles XI-XII, concretament dins de l'antic barri medieval de Sant Pere.
4. En diverses intervencions als carrers de Sant Pere Mitjà i, sobretot, Sant Pere Més Baix, s'hi van localitzar diverses inhumacions tardoromanes així com retalls, sitges i abocadors d'àmfores altimperials i restes medievals.
5. Al número 62 del carrer Sant Pere Mitjà, durant l'any 2004<sup>2</sup>, els treballs arqueològics van documentar una sèrie d'estructures modernes (S.XVI-XVII): un pou, una claveguera, i un reduït tram de dos murs, que permeten afirmar la presència d'una activitat en època moderna, anterior a l'edifici rehabilitat. Algunes de les estructures documentades deixaven palès que aquest indret fou ocupat per alguna activitat en època moderna, possiblement relacionada amb el passat manufacturer del barri, que a l'edat mitjana s'anà definint com una zona comercial i artesanal, i al segle XVII i

---

<sup>1</sup> Projecte d'intervenció arqueològica. Sant Pere Més Alt 41. Servei d'Arqueologia de Barcelona.

<sup>2</sup> Carta Arqueològica de Barcelona (<http://cartaarqueologica.bcn.cat/375>)

sobretot al XVIII, quan els paraires predominaven a la parròquia de St. Pere de les Puel·les, i es començà a convertir en el nucli central de la fabricació de teixits a Barcelona.

6. Finalment, a principis de l'any 2013, en una darrera intervenció al número 64 del carrer de Sant Pere Mitjà, es van documentar un conjunt de restes compreses entre el segle XIV i el segle XX. El primer moment constructiu es correspon a un pou circular, un fonament i les restes d'un mur molt arrasat, que situaríem entre els segles XIV i XVII. Dins del segle XVIII es documenten les restes d'una estructura de combustió i un retall indeterminat. Finalment, i dins del segle XIX, es va documentar les restes d'una fossa sèptica, una estructura massissa, una banqueteta i una rasa.

## 5. METODOLOGIA

La intervenció arqueològica s'ha regit per la normativa legal vigent (Decret 78/2002). El codi de registre de la intervenció ve definit per un número de codi del Registre d'Intervencions Arqueològiques del Servei d'Arqueologia (MHCB), en aquest cas és **001/15**, el qual consta a tota la documentació, al material inventariat, als seus embalatges i als documents elaborats. A la intervenció s'ha seguit la seqüència estratigràfica real. S'han identificat, numerat i documentat tots els nivells estratigràfics, tant positius, com negatius i estructurals. Cada unitat estratigràfica s'ha individualitzat amb una fitxa pròpia, amb les fitxes de registre de camp del Servei d'Arqueologia del MHCB. Aquestes fitxes és lliuren tant en paper com informatitzades.

La documentació planimètrica s'ha fet a escala 1:20. S'ha dibuixat tant la planta de la cala realitzada en les diferents fases documentades, com quatre seccions acumulatives d'aquestes fases, individualitzant cada unitat estratigràfica documentada. A més s'han fet les seccions individualitzades d'algunes fosses quan ha calgut i dibuixat les seccions dels 4 talls de cada sondeig. Aquesta documentació és lliurada tant en paper com informatitzada, amb el programa Autocad 2014.

Igualment s'ha fet un seguiment fotogràfic de la intervenció. S'ha adjuntat un llistat corresponent al registre fotogràfic, així com els originals en suport informàtic.

Els materials documentats s'han individualitzat per UE dins de bosses de plàstic transparent. A cada bossa s'ha identificat el nom del jaciment, el codi de la intervenció i la UE.

Un cop finalitzada la intervenció es va procedir a iniciar totes les tasques relacionades amb l'estudi, individualització i adscripció cronològica del material arqueològic per tal de desenvolupar l'estudi necessari per elaborar la memòria arqueològica:

- Rentat amb aigua del material arqueològic (exceptuant els metalls).
- Preclassificació del material i puzzle corresponent per comprovar l'existència d'individus complets i poder-los recuperar.

- Siglatge de tots els fragments ceràmics especificant en cada sigla els següents paràmetres:

### **codi de intervenció – UE - núm. d'inventari**

El codi d'intervenció establert per la excavació del jaciment és:

### **001/15 – UE - núm. d'inventari**

L'inventari del material arqueològic ha seguit el model del Servei d'arqueologia (MHCB). És lliura una copia impresa i un altre amb suport informàtic.

## **6. DESCRIPCIÓ E INTERPRETACIÓ DELS TREBALLS REALITZATS**

### **6.1 Registre del sondeig 1**

El sondeig 1 és va dur a terme abans de la redacció del Projecte d'Intervenció arqueològica, sense permís arqueològic i per tant sense el nostre control arqueològic. La nostra primera tasca en aquest espai va consistir en fer una neteja de la superfície i dels talls de la cala per fer una primera valoració de les possibles restes.

Una vegada això vàrem procedir a dibuixar la planta de les estructures, la secció est-oest dels murs detectats i les seccions visibles al tall del sondeig. Posteriorment vàrem procedir a excavar els nivells a la banda sud-est, fins a arribar a un paviment de terra batuda i morter de calç.

També vàrem procedir a excavar l'angle sud-est i acabar de buidar la rasa 125, reblerta per la UE 124 per tal d'esgotar l'estratigrafia dins del sondeig i registrar millor la construcció UE 126.

A continuació presentem el procés de neteja i registre de estrats detectats i les seves relacions estratigràfiques.



## 6.2. Procés de neteja



A dalt i a baix imatges prèvies la neteja del sondeig 1.



Després d'una primera neteja vàrem detectar diferents estructures muraries parcialment espoliades.





Imatge de les estructures muraries detectades.



Imatges del tall nord-est de la cala en diferents moments de la seva neteja.







Imatge de detall de les relacions muraries de les UES  
103-104, 101-102 i 105.



Imatge del tall nord-est amb diferents nivells i paviments.



Imatge de detall de les relacions muraries de les UES 103-104, 101-102, 105; i també dels estrats naturals que són retallats i nivells d'ús antròpics.





Imatge del tall sud-est des de l'angle nord. On veiem el mur 105 que s'entrega al mur 101.



Detall de la relació de murs entre 103 i 101. La rasa 104 es reblerta pel mur 103 el qual s'entrega a 101.



Detall de la relació entre les UEs 101 i 105. On el mur 105 s'entrega a 101.





Detall de la relació entre les UEs 101 i 105.



Detall de la relació entre 126 i 105. On veiem que l'estructura 126 s'adoss a la UE 105.



Imatge general des de l'oest.






Vista del sondeig 1 des de l'angle est.



Vista del sondeig des de l'angle nord.



Detall de la rasa 125 i el seu rebliment 124.



Imatge general de la relació de l'estructura 126 amb 105.





Imatge general del sondeig 1 des de l'angle nord-oest.



Vista des del nord de l'estructura 105. Al fons veiem l'angle sud-est que serà excavat fins el possible nivell d'ús.



Vista des de l'oest de l'estructura 105.





Vista des de l'oest de l'estructura 105 i 103 i la UE negativa 112.

### 6.3. Procés d'excavació al sondeig 1. Angle sud-est i UE 124

A l'angle sud-est es va procedir a excavar dos nivells de rebliments: UE 128 i 129. Aquests estrats estaven amortitzant l'estructura conformada per la UE 126. El nivell d'ús de terra batuda amb morter de calç era la UE 130 que estava parcialment espoliada (negatiu UE 131).



Vista de l'angle sud-est abans de ser excavada la UE 128.





Procés d'excavació de l'angle sud-est. Imatge de la UE 129 sota la UE 128.



Imatge final de l'excavació de l'angle sud-est amb el nivell d'ús 130 sota la  
UE 129.





Imatge final de detall de l'excavació de l'angle sud-est amb el nivell d'ús  
130.



Vista de la UE 130 i la UE 105.



Imatge de detall nº1 de la UE 105 des de l'angle sud.





Imatge de detall nº2 de la UE 105 des de l'angle sud.



Imatge de detall nº3 de la UE 105 des de l'angle sud.

Després d'excavar aquesta angle fins el nivell d'ús. Es va excavar el nivell d'amortització UE 124 de la rasa UE 125.



Imatge de la UE 124 abans de ser excavada.





Imatge de la UE 124 abans de ser excavada.



Imatge de la rasa UE 125 amb la UE 124 ja buidada.





Imatges de detall de la rasa de l'estructura 126.





Vista final del sondeig 1 des de l'oest.





Vista final del sondeig des de l'angle nord-oest.

#### **6.4. Interpretació de les estructures del sondeig 1**

Els nivells més antics que trobem són els anivellaments d'argila 110, 109 i 108. Aquesta UE 108 és tallat pels retalls 113, 120 i 102. La qual cosa ens demostra que la UE 108 va ser un nivell d'ús sobre el qual es van produir unes UES negatives amb una finalitat indeterminada i una rasa (UE 102) per construir una estructura moderna, el mur 101 de carreus i totxos. Posterior a aquest mur trobem una altra rasa, UE 104, per construir un pilar, la UE 103, amb un aparell constructiu de maçoneria i totxos similars al mur 101, de fet sembla que el material es reaprofiti d'un espoli d'aquest mur o d'un altre proper similar.

Després trobem un gran anivellament d'argiles menys netes que funcionaran com a paviment exterior o nivell d'ús, alhora que es fan reformes constructives evidenciades pel mur o estructura 105. Aquest mur o estructura podria conformar part d'un mur de façana. El paviment 130 seria un nivell d'ús contemporani al funcionament de l'edifici del mur 105.

Una altre reforma seria la de l'estructura 126 d'època posterior. En la fase que tenim la UE 105 i el paviment 130 funcionant es realitza una rasa que es reomple d'un encofrat de pedres de i morter de calç, i que lamentablement ja es trobava espoliada (UE negativa 127) en el moment de l'excavació motiu pel qual no podem comprendre el seu ús. Intuïm que podria ser una ampliació constructiva del mur de façana de l'edifici del mur 105.

Alhora a la secció nord podem detectar com a l'exterior d'aquest edifici es van realitzant negatius d'ús (117, 112 i 121) indeterminat els qual són amortitzats (UEs 118 i 114) abans de l'espoli dels murs de l'edifici conformat per les UEs 105 i 126.

Després ja de l'espoli del mur o estructura UE 126, ja trobem restes d'un anivellament (UE 116) per construir un pilar, UE 115, el qual queda coix respecte a l'edifici o estructura amb el qual aniria relacionat.

I finalment trobaríem una gran rasa d'espoli (UE 125) i una amortització de runa contemporània, UES 122, 123 i 124. Després d'això trobem la UE 106 que és un anivellament contemporani sobre el qual s'hi recolzen els murs i pilars de l'actual edifici. El qual datem al segle XIX per la tècnica constructiva, morter de calç i totxos, i altres dades referents al sondeig 1 i context històric.

Sembla ser que les estructures detectades en aquest sondeig corresponen a l'època moderna, sense que puguem precisar més degut a la manca de materials.

## 6.5. Excavació del sondeig 2

Les dimensions del sondeig 2 van ser 3 x 3 m i profunditat final de 1,75m.

En aquest sondeig és van documentar 3 fases principals:

Una successió d'estructures muraries i pilars d'època contemporània i finals de l'època moderna.

Unes fosses d'època moderna d'ús indeterminat però que relacionem amb algun ofici gremial o extracció d'argiles.

Una estructura d'època baix medieval o moderna de la qual es conservava molt poc per haver estat espoliada per retalls de l'època moderna.

Una petita fossa espoliada pels retalls posteriors d'època moderna.

### Procés d'excavació

La cala havia de tenir unes dimensions de 3 x 3 m de llarg i 1,75 m de profunditat. Aquest sondeig estava ubicat a l'est de l'edifici afectat tal i com es veu a la planimetria.

A la primera imatge podem veure el paviment de rajoles que formava la UE 201. A sota queda descobert el ciment que lligava aquestes rajoles, també part de la UE 202.



UE 201. Paviment de rajoles.






UE 201. Ciment que lligava el paviment de rajoles.

Sota la UE 201 tenim la UE 202, que era un estrat d'anivellació per construir el paviment 101. Aquest estrat era taronja i de textura morterosa.



UE 202. Anivellació contemporània.

Sota d'aquest anivellament vàrem destapar diferents fets, els més moderns dels quals eren els anivellament 203 a l'oest i 204 a l'est.




Imatge de diferents fets sota l'anivellament contemporani 202.

En altres llocs de l'edifici hem trobat restes de rajoles ceràmiques del segle XIX sota el ciment de les rajoles més actuals. Podríem considerar llavors que hi ha hagut un espoli d'aquestes abans de l'anivellament 202.

Com podem veure, a la següent imatge, sota la UE 202 va aparèixer un mur mitjancer, UE 211, que dividia dos espais. El rebliment més modern és la UE 203 a l'oest. Aquesta UE la interpretem com un nivell d'ús o un anivellament d'un paviment espoliat. que funcionava amb els pilars 215 i 227, de totxos de 3 x 14 x 28 cm. Alhora tenim també un forat de pal, UE 205, amortitzat pel rebliment 206.





Imatge dels diferents estrats situats a l'oest de la cala.




Podem veure el detall de les estructures 214 i 215. El pilar 215 s'adossa a una estructura anterior, el mur 214. Aquest mur 214 s'adossa per l'est al mur mitjancer 211.



Imatge de detall del mur 214 i el pilar 215.

El mur 211 divideix els espais oest i est del sondeig. A l'est d'aquest mur trobem la UE 204 que és un rebliment que pensem que està relacionat amb l'anivellament 203 a l'oest del mur 211. En aquesta UE 204 tenim un negatiu d'espoli, UE 213, reblert per la UE 212 que és un estrat de runa amb morter de calç, totxos i terra.


En aquesta part del sondeig també va aparèixer el pilar 210, també parcialment espoliat en època contemporània.



Imatge del mur 211 i de la rasa 213 omplerta per 212.



Imatge de la UE 204 i el pilar de maçoneria 210.




Imatge de detall del pilar de maçoneria i morter de calç 210.



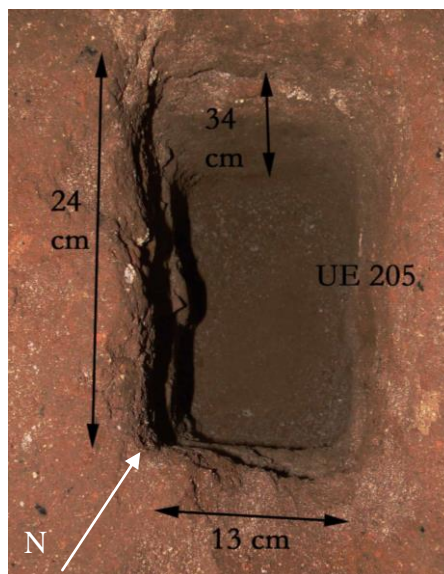



Imatge de la banda sud-oest del sondeig. Veiem la rasa 207 per construir el pilar 227 i finalment reblerta per 208.

Veiem com la rasa 207 retalla l'anivellament 203. Per tant el pilar 227 és posterior a aquesta UE 203. El forat de pal 205, també retalla 203.




Imatge de detall del forat de pal 205, el qual retalla 203 i està reblert per 206.



Imatges de detall del forat de pal 205 després d'excavar la UE 206 que el reblia.

Després d'excavar el forat de pal 205 vàrem procedir a excavar la UE 212 que reblia la rasa 213. D'aquesta manera vàrem veure la base d'encofrat de pedres i morter de calç sobre la qual es recolzava el mur mitjancer de totxos i morter de calç 211.




Imatge general del mur 211 i el procés d'excavació de 212 que reblia el negatiu 213.



Imatge de detall de la rasa 213 i del mur 211.  
El rebliment 212 ja ha estat excavat.


També vàrem detectar i registrar la rasa de construcció 216 del mur 214.  
Aquesta rasa estava tallada per la construcció del pilar 215.




Imatge de detall de la rasa 216, el mur 214 i el pilar 215.



Es va procedir a excavar llavors el rebliment 208 de runa i terra, de la rasa 207 del pilar 227.



Imatge de la rasa 207 amb la UE 208 que la reblia ja excavada.



Imatge de detall de la rasa 207 i del pilar 227.

Vàrem continuar el procés d'excavació, i vam detectar encara a a la mateixa UE 203, la rasa 221 feta per construir el pilar de totxos 215. Aquesta rasa esta reblerta per la UE 222, que era un nivell de terra argilosa-morterosa.




Imatge de la rasa 221, que retalla 203 i és reblerta per 222.






Imatge de detall vista des de l'oest de la rasa 221 i el rebliment 222.



Imatge de detall de la UE 221 amb la UE 222 ja excavada.






Imatge de detall de la UE 221 i la UE 215 vista des del sud.




Imatge de detall de la UE 215 adossant-se i cobrint la UE 214.

Després de buidar els rebliments de les rases de les estructures 215 i 207 a l'oest del sondeig, vàrem continuar l'excavació a la banda oriental. On vam detectar una fossa semi-circular constituïda per la UE 219, que retallava la UE 204. El rebliment de la fossa 219 era la UE 220, caracteritzat per terra solta argilosa-morterosa.




Imatge de la UE 219 i la UE 220, que són posteriors a la UE 204.





Imatge de detall de les UEs 219 i 220 vista des de l'oest.



Vista final de l'excavació del rebliment 220 de la fossa 219, podem veure el rebliment 220 en el tall oriental del sondeig.




Una vegada això vàrem excavar la UE 204 i vàrem detectar un estrat en extensió, que podia tractar-se d'un nivell d'ús regular i pla, la UE 218. En aquesta UE vàrem trobar una fossa semicircular que el retallava, la UE 225, que estava reblerta per la UE 226, un rebliment argilós-morterós.


Aquest nivell d'ús i la fossa 225 associada semblen correspondre a un ús relacionat a alguna producció artesanal o industrial. La UE 219 que hem vist abans associada al nivell d'ús 204 semblaria la prolongació posterior d'aquesta mateixa activitat.



Imatge del nivell d'ús 218 amb la fossa 226 reblerta per la UE 225. Llavors, es va procedir a excavar el rebliment 226 tal i com veiem a les següents imatges.



Imatge de detall de la fossa 226 i el seu rebliment 226, vista des del nord.




Imatge final de l'excavació de la fossa 225  
i el seu rebliment 226. Vista des del nord.



Imatge final de l'excavació de la fossa 225  
i el seu rebliment 226. Vista des del sud.


També vàrem registrar la rasa 209, que retallava la UE 218 de la construcció del pilar 210. Aquesta rasa estava reblerta per la UE 224 de terra solta argilo-morterosa. Alhora el mur 211 dataria també d'aquest moment, tallant les UEs 218 i 203. La rasa d'aquest no l'hem pogut trobar degut a l'encofrat de la fonamentació del mateix mur 211.



Imatge de detall de la rasa 209 del pilar 210  
i el seu rebliment 224.



Després d'això vàrem tornar a la banda occidental del sondeig i vàrem excavar el rebliment 229 de la rasa 216 del mur 214.



Imatge de la rasa 216 del mur 214 i el seu rebliment 229. Vista des de l'oest.



Imatge de la rasa 216 del mur 214 amb la UE 229 ja excavada. Vista des del nord.



Imatge de detall del mur 214 i la rasa 216.  
Veiem com el mur 214 s'adossa al mur 211.

Un cop buidades totes les rases vàrem procedir a excavar la UE 203 fins que vam arribar a un nou nivell argilós i morterós, la UE 228. Aquest estrat sembla un anivellament antròpic d'època moderna on vam detectar un forat de pal associat a aquesta fase.



Imatge del nivell d'ús 228.







Imatge de la UE 228 a mig excavar i la detecció del forat de pal 230, reblert per l'estrat 231 de runa i terra solta.



Imatge del forat de pal 230 reblert per la UE 231.



Imatge detall del forat de pal 230 reblert per la UE 231.



Imatge final de l'excavació de la UE 230 amb la UE 231 ja excavada.

Una vegada el forat de pal va ser excavat i registrat vàrem acabar d'excavar la UE 228 fins arribar a la UE 232. Que es tractava d'un anivellament d'època moderna amb terra argilosa i elements constructius amb runa.

Sota aquest anivellament 232 va aparèixer l'anivellament 233, de característiques molt similars i sota d'aquest, l'anivellament 234. Aquests tres estrats els podríem considerar diferents bossades d'un gran anivellament d'època moderna. Tot i així vàrem registrar-los de forma separada per precaució.



Imatge de l'anivellament  
UE 232 sota 228.



Imatge de l'anivellament  
UE 233 sota 232





Imatge de l'anivellament UE 234 sota 233.



Imatge de l'anivellament UE 234 sota 233 vist des de l'est.

A l'anivellament 234 ja va aparèixer la UE 237, que es tractava d'un estrat argilós vermellós que s'insinuava retallat per diferents fosses, cosa que vam poder comprovar amb l'excavació.

Sota la UE 234 tenim dos retalls fets a l'estrat 237. Al sud, teníem la UE 239 que reblia el retall 241. I al nord, la UE 238 que era un estrat remenat i que no es veia clar a quina fossa pertanyia.

Quan vàrem procedir a buidar els estrats i les fosses per ordre estratigràfic vàrem poder separar la UE 238 en dues: la UE 243 i la UE 245.


La UE 243 reblia la fossa 242, mentre que la UE 245 reblia la fossa 244.

De les tres fosses (241, 242 i 244) la més moderna era la fossa 244, que retalla la fossa 242.


La fossa 242 retalla la fossa 241 tal i com es pot veure en la secció del tall oest.



Imatge de les UES 239 i 238.




Imatge de les UEs 239 al sud i 238 al nord.



Imatge de detall de la fossa 241, que retallava la UE 237 i estava reblerta per la UE 239.





Imatge de les fosses 242 i 244, amb els seus respectius rebliments.



Imatge de les fosses 241, 242 i 244.



Imatge de les fosses 241,242 i 244, ja excavades. Vista des del sud.




Imatge de les fosses 241,242 i 244, ja excavades. Vista des de l'est.

Després d'excavar les fosses i donat que estava en tramitació el permís per desmuntar el pilar 215, el mur 214 i el pilar 210, vàrem optar per deixar un tall vertical on teníem les diferents estructures i abans que rebaixar la UE 237 d'argiles a la banda oest del sondeig, vàrem tornar a la banda oriental on teníem encara el nivell 218 que era argilós morterós.


Vam excavar aquest estrat i vàrem trobar un nou nivell d'ús, la UE 246. Aquest estrat era argilo-llimós marró fosc amb petites inclusions blanques de morter blanc i a on s'hi havia retallat la fossa circular o el·líptica de grans dimensions anomenada UE 247, i que estava reblerta per la UE 248, un estrat heterogeni i molt potent amb presència de materials moderns i també materials baix medievals.





Imatge del nivell d'ús 246 amb la fossa 247 i el rebliment 248.

Un cop excavat l'estrat 248, vàrem excavar el nivell d'ús anterior, la UE 246.



Imatge de la fossa 247 amb la UE 248 ja excavada però visible al tall oriental.

A sota de la UE 246 vàrem trobar diferents fets i retalls. Primer de tot tenim la fossa circular 252, i el seu rebliment UE 254. Aquesta fossa 252 i l'estrat 254 van ser tallats en el moment que es va fer la fossa 247 més moderna, per tant la fossa 247 espolia a 254 i 252.


L'estrat que es tallat per la fossa és la UE 249. I aquest nivell és alhora el rebliment del retall UE 251 sobre l'estrat argilós UE 250.

Tenim un altre retall que és posterior al rebliment 249, el negatiu 256, que està reblert per la UE 253.

Resumint, la seqüència estratigràfica d'aquest moment és la següent.


El nivell més antic és la UE 250. Després es fa el retall quadrangular 251 i que podria estar associat a una estructura, potser baix medieval. Pensem això perquè hem trobat a la UE 248 materials baix medievals remenats mab materials moderns i creiem que podien correspondre a materials pertanyents a aquests nivells que ha estat espoliats per la fossa 247. Per tant la fossa 247 podria haver reblert estructures baix medievals i posteriorment haver estat reomplerta amb terra dels estrats reblerts amb els artefactes medievals.

Després de la fossa quadrangular 251, es reompliria amb la UE 249. Després es produirien els retalls 256 i la fossa 252, amb les seves conseqüents amortitzacions.



Imatge dels diferents fets d'aquesta fase.





Imatge dels diferents fets d'aquesta fase. Vista des del nord.


També vàrem detectar en aquest moment una fossa que no havíem detectat abans, la UE 244 a l'oest del pilar 210. No havíem detectat abans aquesta fossa per les petites dimensions que quedaven i perquè es trobava

espoliada per l'encofrat de fonamentació del mur 211. En el moment que vàrem rebaixar la UE 246 vam poder veure aquestes restes. Aquesta fossa es contemporània a la fossa 225 ja que ambdues retallen a la UE 218, tal i com es pot veure als dibuixos i a les següents imatges.




Imatge de la fossa 244 i el seu rebliment 245.






Imatge del tall perpendicular al pilar 210 i les UEs de les fosses 247 i 244 amb les seves amortitzacions respectives.

Una vegada vàrem completar el registre vàrem procedir a excavar la UE 254 que reomplia la fossa 252. Tal i com veiem a continuació.




Imatge de detall de la fossa 252 ja excavada.





Imatge zenital de la fossa 252 ja excavada.

Després d'excavar la UE 254 vàrem excavar la UE 253 que amortitzava el negatiu 256, de funció indeterminada.



Imatge del retall 256 i el seu rebliment 253.




Imatge de la UE negativa 256 després d'haver excavat la UE 253.



Imatge zenital de l'excavació de l'est del sondeig 2 en aquesta fase.


Un cop excavades aquestes estructures vàrem procedir a excavar la UE 249 i la UE 250 sense que trobéssim gairebé cap artefacte excepte una ceràmica vidrada a la UE 250.

Després d'excavar aquestes UEs vàrem arribar al nivell d'argiles vermelles 257.



Imatge de les argiles 257.





Imatge de les argiles 257 vistes des de l'est.



Imatge obliqua dels nivells d'argiles del sondeig 2. A l'oest tenim la UE 237 i a l'est la UE 257.

Com que encara no podíem desmuntar les estructures i preferíem excavar aquestes argiles alhora en ambdós costats del mur 211, vàrem començar a

rebaixar per ordre els estrats que havíem deixat en el tall en ambdós cantons del sondeig 2.



Imatge de les restes de les UEs 232,234 i 234 al cantó oest del sondeig.



Procés d'excavació, UE 232 excavada. Romanen les UEs 233 i 234.





Procés d'excavació de la UE 234.

Es va fer el mateix amb el cantó oriental on es van acabar d'excavar les UEs 218 i 248. Després es va procedir a excavar la UE 257 i deixar la UE 258 d'argiles marrons. Aquest nivell el podem igualar amb la UE 237 que vam trobar al cantó occidental del sondeig 2.






Imatge prèvia a l'excavació de la UE 218 en el tall oriental perpendicular.



Imatge posterior a l'excavació 218 i prèvia a l'excavació 248 en el tall oriental perpendicular.



Imatge final de l'excavació de la UE 248 en el tall perpendicular oriental.



Imatge de l'estrat d'argiles marrons 258.

Donada la profunditat a la que ens trobàvem a la UE 258 vàrem procedir a registrar amb més detall la fossa 244 i el rebliment 245. Aquesta fossa ocupava parcialment l'espai occidental del sondeig com vam comprovar més endavant.



Imatge de detall de la fossa  
244 i el rebliment 245.



Imatge de detall de la fossa  
244 i el rebliment 245.




Imatge de l'estrat amb  
argiles i margues UE 259

Després vàrem excavar l'estrat 258 fins arribar a l'estrat natural d'argiles vermelles amb margues UE 259.

En aquest punt ja teníem l'autorització del permís de desmuntatge i vàrem procedir a desmuntar les diferents estructures per poder acabar d'excavar els nivells que quedaven.

Les estructures que es van desmuntar varen ser les UES 210,214 i 215.




Imatge de l'estrat 259  
amb la fossa 244 i  
sense el pilar 210.



Imatge del sector oriental del  
sondeig 2, amb la UE 259  
i profunditat de 1,75m.



També es va procedir a desmuntar les estructures 215 i 214. Primer es va desmuntar el pilar de totxos UE 215. D'aquesta manera vàrem poder comprovar que el mur 214 tenia una cantonada al cantó est.



Imatges del procés de desmuntatge de la UE 215.





tge del procés de desmuntatge de la UE 215.




Imatge obliqua de la UE 214 on la UE 215 ja s'ha desmuntat.





Imatge frontal de la UE 214 vista des del sud.



Imatge obliqua de la UE 214 vista des de l'est.



Després de desmuntar la UE 215 vàrem detectar la UE 260, que estava sota el pilar 214 i sota la UE 234. Per la banda nord s'intuïa un canvi de sediment més morterós. Vàrem procedir a desmuntar la UE 214 i excavar la UE 260 fins el tall vertical de la UE 214.



Imatge del sector occidental del sondeig 2. UE 260



Imatge del sector occidental del sondeig 2. UE 260


D'aquesta manera vam poder veure que la UE 260 cobria les UEs 263 i 265 i que alhora estava tallada per la fossa 242 més moderna. (Veure detalls a les seccions)

Un cop desmuntat el mur 214 vàrem trobar el rebliment 245 de la fossa 244 que havíem detectat al cantó est del sondeig 2, entre el pilar 210 i el mur 211. Aquesta fossa 244 havia espoliat també un nivell d'ús, la UE 263 així com també la petita fossa UE 264 i el seu rebliment UE 265.



Imatge del rebliment 245 de la fossa 242 que talla la UE 263 i la fossa 264 amb el rebliment 265.





Imatge del procés d'excavació del rebliment 245.

Un cop buidat l'estrat 245, es va procedir a excavar la UE 265 que reblia la fossa 264.

Finalment és va excavar el possible nivell d'ús 263 fins arribar al nivell natural d'argiles marrons 258. Aquesta UE també es va excavar fins arribar a l'estrat natural d'argiles vermelles amb margues i a la cota de 1,75 que s'exigia al Projecte d'Intervenció Arqueològica.




Imatge de la fossa 242 ja excavada.



Excavació de la UE 265.



Imatge de la UE 258  
després d'excavar la UE  
263.



Imatge de la UE 259  
d'argiles vermelles amb  
margues.

## 6.6. Interpretació del sondeig 2

Creiem que no és necessari entrar en detall de tots els retalls i rebliments, per explicar les interpretacions des principals fets del sondeig 2.

Anterior a l'edifici del segle XIX amb el paviment de rajoles ceràmiques tindríem les restes d'un altre edifici, el qual tindria una paret principal, la UE 211 amb una bona base amb encofrat de calç, pedres i totxos. A banda i banda d'aquesta paret trobem a l'oest un mur de totxos que se li adossa i posteriorment 2 pilars de totxo a l'oest i un de pedra a l'est. Totes aquestes estructures resten descontextualitzades respecte a l'edifici principal, però que semblen correspondre a ampliacions i reformes dins d'una mateixa



construcció que podem datar aproximadament del segle XVIII. Anterior a això tenim una sèrie de retalls semicirculars d'època moderna entre els segles XIV-XVIII. Els nivells d'ús de terra i els retalls semicirculars fets en ells poden evidenciar una extracció de terres per a alguna feina gremial al barri de Sant Pere.

La possible estructura més antiga podria ser algun dels retalls més antics que hem trobat molt espoliats. Això ho creiem per les ceràmiques baix-medievals que han aparegut juntament amb ceràmiques modernes de la fossa 247 d'època moderna.

Anterior a aquesta estructura només hi ha els anivellaments d'argila habituals a Barcelona, en un dels quals s'ha trobat un petit fragment de ceràmica vidrada a la UE 250 que sembla també d'època medieval.

### 6.7 Excavació del sondeig 3

El sondeig 3 és va fer en motiu de la construcció d'un ascensor. Les seves dimensions finals van ser 1,75 x 1,75 m i 1,45m de profunditat.




Imatge de inicial del nivell superficial del sondeig 3.

En aquest sondeig és va detectar una estructura de totxos relacionada amb alguna funció de clavegueram contemporània a l'edifici actual, en la seva fase de principis del segle XX o finals del s. XIX.



Imatge de les UEs 301, l'estructura 302 i la seva amortització la UE 303.



Imatge de l'estructura de totxos 302, amb la UE 303 que l'amortitzava ja excavada.





Imatge de detall del fons de la UE 302, que s'assentava sobre la UE 304.

Sota aquesta estructura teníem un rebliment, la UE 304.



Imatge de la UE 304 i l'estructura 302 a sobre.





Imatge de l'alçat de l'estructura de totxos 302.

La fase anterior a aquesta estructura de totxos consistia en un potent rebliment de bossades d'argila barrejada amb runa de morter de calç. Aquest rebliment omplia una fossa o rebaix de grans dimensions, la UE 314.



Imatge del rebliment de runa UE 306 sota la UE 304.



Imatge del rebliment de runa UE 307 sota la UE 306.



Imatge de detall del negatiu 314 que espolia uns nivells d'argiles anteriors i es reblert per bossades de runa d'època contemporània.

Alhora, aquesta fossa estava espoliant un mur d'època moderna de grans carreus i totxos, que datem dels segles XVIII-XIX. Per aquest motiu es va procedir a ampliar la cala en sentit sud-est.






Imatge inicial de l'ampliació de la cala en sentit sud-est, per registrar el mur.




Imatge de detall del mur 316 i la rasa 318 per la seva construcció.




Un cop vàrem registrar el mur i arribat a la profunditat necessària, 145 cm, vàrem procedir a detectar i registrar les UEs que anaven associades amb les fases anteriors al mur, i les quals van ser espoliades dos vegades pels retalls 318 (rasa del mur 316) i 314 (gran rasa reblerta de runa).




Imatge zenital del sondeig 3 un cop exhaurida la cota de profunditat. El nivell del fons són les argiles naturals amb margues UE 315.



Imatge de detall del retall 314 als nivells d'argiles. Aquesta retall està reblert per diferents bossades de runa.




Imatge de les diferents UEs detectades al sondeig. Les UEs 308, 309, 310, 311, 312 i 313 són tallades per la rasa del mur 318 i reblert pel mur 316. Després tenim un gran retall, la UE 314, la qual espolia part del mur i dels nivells d'argiles. Després aquest retall es reblert amb runa en diferents bossades, les UEs 317, 307 i 306.




Una altre imatge de detall de les diferents UEs del sondeig 3.





Imatge des de l'est on veiem les diferents bossades contemporànies (UEs 304,306,307,317).



Imatge des de l'oest on veiem les diferents bossades contemporànies.



Imatge zenital final del sondeig 3 vist des de l'oest.

### **6.8. Interpretació del sondeig 3**

Les estructures detectades al sondeig 3 daten d'una cronologia moderna i contemporània. El mur 316 representa l'estructura més significativa i que malgrat no tenir materials creiem poder relacionar amb el mur 211 del sondeig 2 i el mur 105 del sondeig 1. Tot i que els aparells constructius són diferents, ja que el mur 316 és de carreus i totxos, creiem que poden correspondre a la mateixa fase urbanística, al voltant del segle XVIII, posterior als retalls presumptament d'oficis gremials amb materials moderns dels segles XVI i XVIII.

## **7. CONCLUSIÓ**

Els 3 sondejors realitzats han demostrat una ocupació d'època baix medieval fins l'actualitat.

De les restes més antigues destaquem alguns retalls i negatius a nivells d'argiles, amb material dels segles XIII-XIV, molt probablement relacionats amb l'extracció de matèries primeres per la realització d'oficis gremials.

Aquests retalls es succeeixen durant època moderna i fins els segles XVII-XVIII tal i com podem veure en el sondeig 2.

Després, entre els segles XVIII i XIX, tenim un seguit de reformes constructives tal i com es veu als murs 105, 103 del sondeig 1; i als murs 211, 214 i 215 del sondeig 2; i al mur 306 del sondeig 3.

Malauradament el nivell d'espoli dels paviments associats a aquestes estructures no ens ha permès interpretar l'ús dels espais. Per a aquesta fase intuïm una pervivència de funcions gremials.

Veiem en el registre una mateixa orientació en una sèrie de murs que travessen en sentit est/nord-oest i que poden respondre a una ortogonalitat urbanística. Aquest és el cas dels murs 211 del sondeig 2, 315 del sondeig 3 i 105 del sondeig 1, els quals segueixen la mateixa línia. Hem de destacar que els aparells constructius són molt diferents ja que per exemple el mur 315 està fet de carreus alternats amb totxos i el 105 i 211 estan fets amb encofrat perdut. Sembla que hi hauria un espai obert exterior, entre els sondejors 1 i 3, ja que creiem que els murs 105, 126 i 316 són de façana.

Finalment, abans de la construcció de l'edifici contemporani que manté la forma actual, hem detectat alguns pilars de totxos que tindrien una funció estructural d'un o varis edificis anteriors a l'actual, aquest és el cas de les estructures 227 i 215 del sondeig 2.

Ja al segle XIX s'aixecaria l'edifici actual amb totxos i morter de calç, el qual ha tingut varies reformes des de llavors fins l'actualitat segons hem pogut comprovar en les parets sense revestiment de morter o pintura.



## Bibliografia

- Arias del Real, L., Memòria de la intervenció arqueològica preventiva efectuada als carrer de Sant Pere Més, 11-13 i 8-10 i de Verdaguer i Callís, 3-11 i Sant Pere Més Alt 42, Barcelona (Barcelonès), codi MHCB 074/03 juliol i agost de 2003, Àtics, SL.
- Anice García, G., Memòria de la intervenció arqueològica al carrer de Sant Pere Mitjà, 62, Barcelona (Barcelonès), 28 de jun- 23 de juliol de 2004, codi MHCB 056/04, Actium.
- Bou, L.M. ; Caballé, F; González, R; Maspoch, M Estudi històrico-arquitectònic previ de les finques núm 81,83,85-87 de Sant Pere Mitjà de Barcelona, Veclus, SL, Barcelona gener de 2008.
- Carbonell Badia, C., Memòria del control arqueològic a la finca situada al carrer Sant Pere Mitjà, núm 61, Barcelona (Barcelonès), 9-12 de desembre de 2003, codi MHCB 202/03, 17 de desembre de 2003, Actium.
- González, Juan L., Memòria de la intervenció arqueològica preventiva efectuada al carrer Sant Pere Més Alt, num 72-74, Barcelona, 15-22 de gener de 2004, codi MHCB 011/04, maig de 2004, Àtics, SL.
- Griñó Màrquez, D., Memòria de la intervenció arqueològica preventiva efectuada al carrer Sant Pere Més Alt, núm 3-9, Barcelona (Barcelonès), Codi MHCB 095/04, del 15 al 30 d'abril de 2004, desembre 2006, Àtics, SL.
- Nebot Pich, N., Informe d'afectació de la Intervenció Arqueològica al carrer Sant Pere Mitjà, 81-87, Barcelona (Barcelonès), codi d'intervenció del MHCB 047/08, maig i juny 2008, juny 2008, ArqueoCat, sL.
- Puig i Verdaguer, F., Projecte d'intervenció arqueològica al carrer de Sant Pere Mitjà, 81-87, Districte de Ciutat Vella, Barcelona, 2008.
- Sales Carbonell, J., Memòria de la intervenció arqueològica. Sondejós al solar dels carrer Sant Pere Mitjà, 2 Verdaguer i Callís, 2 de Barcelona (Barcelonès), març del 2000, 2001, ArqueoCat, SL.
- Simon Verdaga, S., Memòria de la intervenció arqueològica realitzada a al finca núm 54-56 del carrer Sant Pere Mitjà, Codi MHCB 13/01, febrer 2001, Veclus, SL:

## **ANNEX 1. INVENTARI DE MATERIALS**

INTERVENCI	CARRER	CODI	DATA	UE	AREA	SECTOR	ÀMBIT	NÚM	FRAGMENTS	CODI	FORMA	TIPOLOGIA	TÈCNICA	PASTA	DECORACIÓ E	DECORACIÓ I	ACABAT E	ACABAT I	CRONOLOGIA	OBSERVACIONS	RESTAURACIÓ	FOTOGRAFIA	DIBUIX	MAGATZEM
SANT PE	SANT PERE	001-15	MARÇ 2015	203		S-2			1	14100	FIN	TO	AO			VE	VE	XVI-XVII	SF					
SANT PE	SANT PERE	001-15	MARÇ 2015	203		S-2			1	14103	PAT	TO	AO			VE	VE	XV-XVI DC	SF					
SANT PE	SANT PERE	001-15	MARÇ 2015	203		S-2			1	14120	PAT	TO	AO			VE	VE	XVII DC	VO					
SANT PE	SANT PERE	001-15	MARÇ 2015	203		S-2			1	14003	FIN	TO	AO			VI	VI	XIV-XVII DC	AN					
SANT PE	SANT PERE	001-15	MARÇ 2015	203		S-2			1	14003	OLL	TO	AO			VI	VI	XIV-XVII DC	VO					
SANT PE	SANT PERE	001-15	MARÇ 2015	203		S-2			1	14003	FIN	TO	AO				VI	XIV-XVII DC	VO					
SANT PE	SANT PERE	001-15	MARÇ 2015	203		S-2			2	14005	FIN	TO	AR						SF					
SANT PE	SANT PERE	001-15	MARÇ 2015	203		S-2			3	14002	FIN	TO	AO						SF					
SANT PE	SANT PERE	001-15	MARÇ 2015	203		S-2			6	14003	FIN	TO	GO				VI	XIV-XVII DC	SF					
SANT PE	SANT PERE	001-15	MARÇ 2015	204		S-2			5	14005	FIN	TO	AO						SF					
SANT PE	SANT PERE	001-15	MARÇ 2015	204		S-2			3	14000	FIN	TO							SF					
SANT PE	SANT PERE	001-15	MARÇ 2015	204		S-2			1	14002	FIN	TO	AO	IP					SF					
SANT PE	SANT PERE	001-15	MARÇ 2015	204		S-2			5	14002	FIN	TO	AO						SF					
SANT PE	SANT PERE	001-15	MARÇ 2015	204		S-2			2	14002	FIN	TO	GO						SF					
SANT PE	SANT PERE	001-15	MARÇ 2015	204		S-2			4	14003	FIN	TO	AO				VE	XIV-XVII DC	SF					
SANT PE	SANT PERE	001-15	MARÇ 2015	204		S-2			1	14003	FIN	TO	GO			VI	VI	XIV-XVII DC	SF					
SANT PE	SANT PERE	001-15	MARÇ 2015	204		S-2			4	14003	FIN	TO	GO			VI	VI	XIV-XVII DC	SF					
SANT PE	SANT PERE	001-15	MARÇ 2015	204		S-2			1	14003	FIN	TO	AO			VI	VI	XIV-XVII DC	SF					
SANT PE	SANT PERE	001-15	MARÇ 2015	204		S-2			1	14003	POA	TO	AO	IN			VI	XIV-XVII DC	CO					
SANT PE	SANT PERE	001-15	MARÇ 2015	204		S-2			1	14003	PAT	TO	AO			VI	VI	XIV-XVII DC	VO					
SANT PE	SANT PERE	001-15	MARÇ 2015	204		S-2			1	14003	OLL	TO	AO				VI	XIV-XVII DC	VO					
SANT PE	SANT PERE	001-15	MARÇ 2015	204		S-2			1	14003	OLL	TO	AO			VI	VI	XIV-XVII DC	VO					
SANT PE	SANT PERE	001-15	MARÇ 2015	204		S-2			1	14003	OLL	TO	AO			VI	VI	XIV-XVII DC	VO					
SANT PE	SANT PERE	001-15	MARÇ 2015	204		S-2			1	14003	GRE	TO	AO			VI	VI	XIV-XVII DC	NA					
SANT PE	SANT PERE	001-15	MARÇ 2015	204		S-2			1	14103	FIN	TO	AO			VE	VE	XVII DC	PE					
SANT PE	SANT PERE	001-15	MARÇ 2015	204		S-2			1	14100	PAT	TO	AO			VE	VE	XIV-XVII DC	VO					
SANT PE	SANT PERE	001-15	MARÇ 2015	204		S-2			1	14103	PAT	TO	AO			VE	VE	XVI-XVII DC	SF					
SANT PE	SANT PERE	001-15	MARÇ 2015	204		S-2			1	14120	PAT	TO	AO			VE	VE	XVII DC	VO					
SANT PE	SANT PERE	001-15	MARÇ 2015	204		S-2			1	14101	FIN	TO	AO			VE	VE	XV-XVII DC	SF					
SANT PE	SANT PERE	001-15	MARÇ 2015	204		S-2			1	14122	PAT	TO	AO			VE	VE	XIV-XV DC	SF					
SANT PE	SANT PERE	001-15	MARÇ 2015	204		S-2			1	14122	PAT	TO	AO			VE	VE	XIV-XV DC	PE BA					
SANT PE	SANT PERE	001-15	MARÇ 2015	204		S-2			5	14100	FIN	TO	AO			VE	VE	XIV-XVII DC	SF					
SANT PE	SANT PERE	001-15	MARÇ 2015	205		S-2			1	14003	GE R	TO	AO			VE	VE	XIII-XV DC	VO					
SANT PE	SANT PERE	001-15	MARÇ 2015	205		S-2			2	14003		TO	AO			VE	VE	XIII-XV DC	SF					
SANT PE	SANT PERE	001-15	MARÇ 2015	205		S-2			1	14200	FIN	TO	AO			VE	VE	XIV-XVII DC	SF					
SANT PE	SANT PERE	001-15	MARÇ 2015	205		S-2			1	14003	FIN	TO	GO				VI		BA					
SANT PE	SANT PERE	001-15	MARÇ 2015	205		S-2			3	14003	FIN	TO	AO			VI	VI		SF					
SANT PE	SANT PERE	001-15	MARÇ 2015	205		S-2			2	14005	FIN	TO	AO						SF					
SANT PE	SANT PERE	001-15	MARÇ 2015	220		S-2			1	50029	FIN								SF					
SANT PE	SANT PERE	001-15	MARÇ 2015	205		S-2			3	14002	FIN	TO	AO						SF					
SANT PE	SANT PERE	001-15	MARÇ 2015	208		S-2			1	14305	FIN	TO	AO			VE	VE	XVII DC	PE					
SANT PE	SANT PERE	001-15	MARÇ 2015	218		S-2			1	14252	PAT	TO	AO				VE	XIII-XIV DC	VO					
SANT PE	SANT PERE	001-15	MARÇ 2015	218		S-2			1	14252	PAT	TO	AO				VE	XIII-XIV DC	VO					
SANT PE	SANT PERE	001-15	MARÇ 2015	218		S-2			1	14100	ES	TO	AO			VE	VE	XIV-XVII DC	VO					
SANT PE	SANT PERE	001-15	MARÇ 2015	218		S-2			1	14100	ES	TO	AO			VE	VE	XIV-XVII DC	BA					
SANT PE	SANT PERE	001-15	MARÇ 2015	218		S-2			3	14100	FIN	TO	AO			VE	VE	XIV-XVII DC	SF					
SANT PE	SANT PERE	001-15	MARÇ 2015	218		S-2			1	14002	FIN	TO	AO						VO					
SANT PE	SANT PERE	001-15	MARÇ 2015	218		S-2			4	14000	FIN	TO	AO						SF					
SANT PE	SANT PERE	001-15	MARÇ 2015	218		S-2			1	14306	PAT	TO	AO				VI	XIV-XVII DC	VO					
SANT PE	SANT PERE	001-15	MARÇ 2015	218		S-2			1	14306	FIN	TO	AO				VI	XIV-XVII DC	VO					
SANT PE	SANT PERE	001-15	MARÇ 2015	218		S-2			1	14306	OLL	TO	AO				VI	XIV-XVII DC	VO					
SANT PE	SANT PERE	001-15	MARÇ 2015	218		S-2			1	14306	FIN	TO	AO			VI	VI	XIII-XV DC	CR					





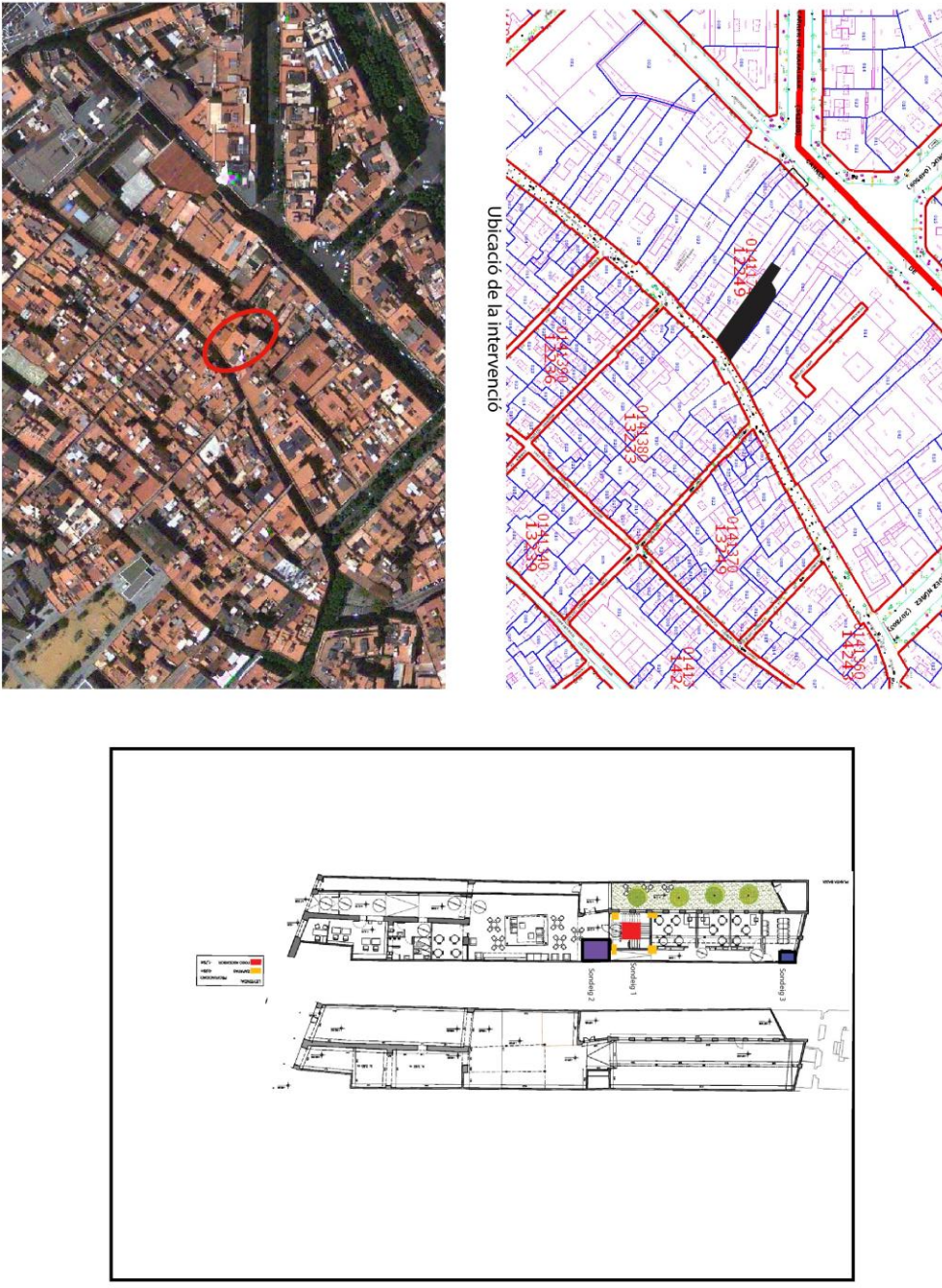
SANT P	SANT PERE	001-15	MARÇ 2015	232	S-2		1	14101	FIN	TO	AO		VE	VE	XIV-XVI DC	SF					
SANT P	SANT PERE	001-15	MARÇ 2015	232	S-2		1	14250	ES	TO	AO			VE	VE	XIII-XIV	VO				
SANT P	SANT PERE	001-15	MARÇ 2015	232	S-2		5	14103	FIN	TO	AO		VE	VE	XVI-XVII DC	SF					
SANT P	SANT PERE	001-15	MARÇ 2015	232	S-2		1	14306	FIN	TO	AO		VE	VE	XVII-XVIII DC	SF					
SANT P	SANT PERE	001-15	MARÇ 2015	232	S-2		1	14306	PAT	TO	AO		VE	VE	XVII-XVIII DC	VO					
SANT P	SANT PERE	001-15	MARÇ 2015	232	S-2		1	14306	PAT	TO	AO		VE	VE	XVII-XVIII DC	OR					
SANT P	SANT PERE	001-15	MARÇ 2015	232	S-2		1	14200	PAT	TO	AO		VE	VE	XV-XVII DC	VO					
SANT P	SANT PERE	001-15	MARÇ 2015	232	S-2		3	14100	PAT	TO	AO		VE	VE	XIV-XVII DC	VO					
SANT P	SANT PERE	001-15	MARÇ 2015	232	S-2		4	14100	FIN	TO	AO		VE	VE	XIV-XVII DC	SF					
SANT P	SANT PERE	001-15	MARÇ 2015	232	S-2		1	14003	FIN	TO	AO			VI	XIII-XVII DC	VO					
SANT P	SANT PERE	001-15	MARÇ 2015	232	S-2		1	14003	FIN	TO	AO			VI	XIII-XV DC	VO					
SANT P	SANT PERE	001-15	MARÇ 2015	232	S-2		1	14003	FIN	TO	AO			VI	XIV-XVII DC	VO					
SANT P	SANT PERE	001-15	MARÇ 2015	232	S-2		1	14003	FIN	TO	AO			VI	XIV-XVII DC	VO					
SANT P	SANT PERE	001-15	MARÇ 2015	232	S-2		1	14003	FIN	TO	AO			VI	XIV-XVII DC	VO					
SANT P	SANT PERE	001-15	MARÇ 2015	232	S-2		1	14003	FIN	TO	AO			VI	XIV-XVII DC	VO					
SANT P	SANT PERE	001-15	MARÇ 2015	232	S-2		1	14003	ES	TO	AO			VI	XIV-XVII DC	VO					
SANT P	SANT PERE	001-15	MARÇ 2015	232	S-2		1	14003	PAT	TO	AO			I	XIV-XVII DC	CR					
SANT P	SANT PERE	001-15	MARÇ 2015	232	S-2		1	14003	PAT	TO	AO			VI	XIV-XVII DC	VO					
SANT P	SANT PERE	001-15	MARÇ 2015	232	S-2		14	14003	FIN	TO	OR			VI	XIV-XVII DC	SF					
SANT P	SANT PERE	001-15	MARÇ 2015	232	S-2		1	14005	FIN	TO	GR					SF					
SANT P	SANT PERE	001-15	MARÇ 2015	232	S-2		2	14005	FIN	TO	AR					SF					
SANT P	SANT PERE	001-15	MARÇ 2015	232	S-2		1	40000	ATI												
SANT P	SANT PERE	001-15	MARÇ 2015	232	S-2		1	20002	CLA												
SANT P	SANT PERE	001-15	MARÇ 2015	232	S-2		11	14002	FIN	TO	AO					SF					
SANT P	SANT PERE	001-15	MARÇ 2015	233	S-2		1	20002	CLA							SF					
SANT P	SANT PERE	001-15	MARÇ 2015	233	S-2		1	20002	PLC							SF					
SANT P	SANT PERE	001-15	MARÇ 2015	233	S-2		1	14005	FIN	TO	GR					VO					
SANT P	SANT PERE	001-15	MARÇ 2015	233	S-2		1	14005	FIN	TO	AR					BA					
SANT P	SANT PERE	001-15	MARÇ 2015	233	S-2		3	14005	FIN	TO	GR					SF					
SANT P	SANT PERE	001-15	MARÇ 2015	233	S-2		1	14003	FIN	TO	AO		VI	VI	XIV-XVII DC	VO					
SANT P	SANT PERE	001-15	MARÇ 2015	233	S-2		1	14006	FIN	TO	AO		VI	VI	XIV-XV DC	VO					
SANT P	SANT PERE	001-15	MARÇ 2015	233	S-2		1	14003	FIN	TO	AO		VI	VI	XIV-XVII DC	BA					
SANT P	SANT PERE	001-15	MARÇ 2015	233	S-2		1	14101	FIN	TO	AO			VI	XIV-XVI DC	VO					
SANT P	SANT PERE	001-15	MARÇ 2015	233	S-2		2	14003	FIN	TO	AO		VI	VI	XIV-XVII DC	VO					
SANT P	SANT PERE	001-15	MARÇ 2015	233	S-2		1	14003	FIN	TO	AO		VI	VI	XIV-XVII DC	AN					
SANT P	SANT PERE	001-15	MARÇ 2015	233	S-2		1	14101	FIN	TO	AO			VI	XIV-XVI DC	SF					
SANT P	SANT PERE	001-15	MARÇ 2015	233	S-2		11	14002	FIN	TO	AO					SF					
SANT P	SANT PERE	001-15	MARÇ 2015	233	S-2		6	14003	FIN	TO	AO		VI	VI	XIV-XVII DC	SF					
SANT P	SANT PERE	001-15	MARÇ 2015	233	S-2		2	14306	FIN	TO	AO		VI	VI	XVII DC	SF					
SANT P	SANT PERE	001-15	MARÇ 2015	233	S-2		1	14301	FIN	TO	AO		VI	VI	XIV-XV	AN					
SANT P	SANT PERE	001-15	MARÇ 2015	233	S-2		5	14003	FIN	TO	AO		VI	VI	XIV-XVI	SF					
SANT P	SANT PERE	001-15	MARÇ 2015	233	S-2		9	14301	FIN	TO	AO		VI		XIII-XV	SF					
SANT P	SANT PERE	001-15	MARÇ 2015	233	S-2		1	14003	GRE	TO	AO			VI	XIV-XVII	VO					
SANT P	SANT PERE	001-15	MARÇ 2015	233	S-2		15	14003	FIN	TO	AO			VI	XIV-XVII	SF					
SANT P	SANT PERE	001-15	MARÇ 2015	233	S-2		1	14100	ES	TO	AO		VE	VE	XVI-XVII DC	OR					
SANT P	SANT PERE	001-15	MARÇ 2015	233	S-2		1	14100	ES	TO	AO			VE	XIII-XVII DC	VO					
SANT P	SANT PERE	001-15	MARÇ 2015	233	S-2		1	14100	PAT	TO	AO		VE	VE	XV-XVII DC	VO					
SANT P	SANT PERE	001-15	MARÇ 2015	233	S-2		7	14100	FIN	TO	AO		VE	VE	XII-XVII DC	SF					
SANT P	SANT PERE	001-15	MARÇ 2015	233	S-2		1	14102	FIN	TO	AO		VE	VE	XV-XVII DC	SF					
SANT P	SANT PERE	001-15	MARÇ 2015	233	S-2		1	14102	FIN	TO	AO		VE	VE	XV-XVII DC	SF					
SANT P	SANT PERE	001-15	MARÇ 2015	233	S-2		1	14129	ES	TO	AO		VE	VE	XVII DC	VO					
SANT P	SANT PERE	001-15	MARÇ 2015	233	S-2		1	14104	ES	TO	AO		VE	VE	XV-XVII DC	VO					
SANT P	SANT PERE	001-15	MARÇ 2015	233	S-2		1	14104	PAT	TO	AO		VE	VE	XVI-XVII DC	VO					
SANT P	SANT PERE	001-15	MARÇ 2015	233	S-2		1	14104	PAT	TO	AO		VE	VE	XVI-XVII DC	VO					
SANT P	SANT PERE	001-15	MARÇ 2015	233	S-2		1	14101	FIN	TO	AO		VE	VE	XV-XVII DC	SF					
SANT P	SANT PERE	001-15	MARÇ 2015	233	S-2		7	14103	FIN	TO	AO		VE	VE	XVI-XVII DC	SF					
SANT P	SANT PERE	001-15	MARÇ 2015	233	S-2		5	14120	PAT	TO	AO		VE	VE	XVI-XVII DC	VO					
SANT P	SANT PERE	001-15	MARÇ 2015	234	S-2		5	14002	FIN	TO	AO					SF					
SANT P	SANT PERE	001-15	MARÇ 2015	234	S-2		3	14100	FIN	TO	AR					SF					
SANT P	SANT PERE	001-15	MARÇ 2015	234	S-2		2	14005	FIN	TO	AO			VE	XVI-XVII DC	SF					
SANT P	SANT PERE	001-15	MARÇ 2015	234	S-2		1	14003	FIN	TO	AO		VI		XV-XVII DC	PE					

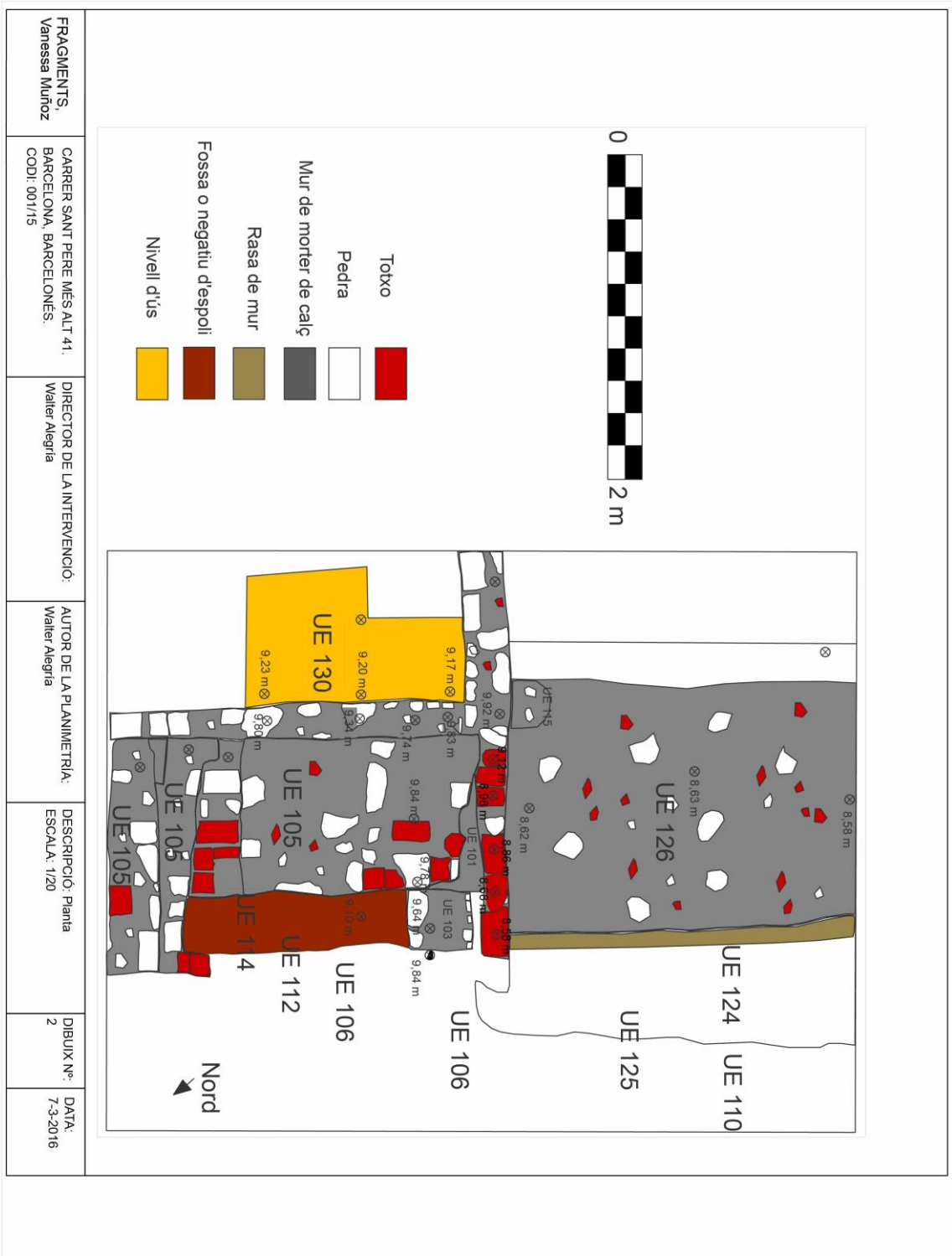
SANT P	SANT PERE	001-15	MARÇ 2015	234	S-2		5	14003	FIN	TO	AO		VI		XIII-XV DC	SF				
SANT P	SANT PERE	001-15	MARÇ 2015	234	S-2		2	14003	FIN	TO	AO		VI	VI	XIV-XVII DC	SF				
SANT P	SANT PERE	001-15	MARÇ 2015	234	S-2		1	14003	FIN	TO	AO			VI	XVI-XVII DC	BA				
SANT P	SANT PERE	001-15	MARÇ 2015	234	S-2		9	14003	FIN	TO	AO			VI	XVI-XVII DC	SF				
SANT P	SANT PERE	001-15	MARÇ 2015	234	S-2		1	14003	VO	TO	AO			VI	XVI-XVII DC	VO				
SANT P	SANT PERE	001-15	MARÇ 2015	234	S-2		3	14003	FIN	TO	AO		VI		XVI-XVII DC	AN				
SANT P	SANT PERE	001-15	MARÇ 2015	234	S-2		1	14003	PAT	TO	AO			VI	XV-XVII DC	VO				
SANT P	SANT PERE	001-15	MARÇ 2015	234	S-2		1	14003	FIN	TO	AR		VI	VI	XIV-XV DC	AN				
SANT P	SANT PERE	001-15	MARÇ 2015	234	S-2		1	14208	PAT	TO	AR		VE	VE	XVI-XVII DC	VO				
SANT P	SANT PERE	001-15	MARÇ 2015	238	S-2		1	14005	OLL		GR					VO				
SANT P	SANT PERE	001-15	MARÇ 2015	238	S-2		1	14005	FIN	TO	AR					SF				
SANT P	SANT PERE	001-15	MARÇ 2015	238	S-2		2	14002	FIN	TO	AO					SF				
SANT P	SANT PERE	001-15	MARÇ 2015	238	S-2		1	14306	FIN	TO	AO		VI	VI	XVII DC	SF				
SANT P	SANT PERE	001-15	MARÇ 2015	238	S-2		1	14003	FIN	TO	AO			VI	XIV-XVII DC	VO				
SANT P	SANT PERE	001-15	MARÇ 2015	238	S-2		3	14003	FIN	TO	AO		VI	VI	XIV-XVII DC	SF				
SANT P	SANT PERE	001-15	MARÇ 2015	238	S-2		2	14100	FIN	TO	AO		VE	VE	XVI-XVII DC	SF				
SANT P	SANT PERE	001-15	MARÇ 2015	238	S-2		1	14100	PAT	TO	AO		VE	VE	XVI-XVII DC	VO				
SANT P	SANT PERE	001-15	MARÇ 2015	238	S-2		1	14200	PAT	TO	AO		PI	VE	XVI-XVII DC	SF				
SANT P	SANT PERE	001-15	MARÇ 2015	239	S-2		1	14200	FIN	TO	AO		PI	VE	XVI-XVII DC	SF				
SANT P	SANT PERE	001-15	MARÇ 2015	239	S-2		2	14101	FIN	TO	AO		PI	VE	XIV-XV DC	SF				
SANT P	SANT PERE	001-15	MARÇ 2015	239	S-2		1	14103	FIN	TO	AO		PI	VE	XVI-XVII DC	SF				
SANT P	SANT PERE	001-15	MARÇ 2015	239	S-2		1	14005	FIN	TO	AO					SF				
SANT P	SANT PERE	001-15	MARÇ 2015	239	S-2		2	14002	FIN	TO	AO					SF				
SANT P	SANT PERE	001-15	MARÇ 2015	239	S-2		4	14003	FIN	TO	AO		VI	VI	XV-XVII DC	SF				
SANT P	SANT PERE	001-15	MARÇ 2015	243	S-2		1	14100	ES	TO	AO		VE	VE	XVI-XVII DC	VO				
SANT P	SANT PERE	001-15	MARÇ 2015	243	S-2		1	14129	PAT	TO	AO		PI	VE	XVII DC					
SANT P	SANT PERE	001-15	MARÇ 2015	243	S-2		1	14200	FIN	TO	AO		PI	VE	XVI-XVII DC	SF				
SANT P	SANT PERE	001-15	MARÇ 2015	243	S-2		2	14006	FIN	TO	AO				XIV-XVII DC	VO				
SANT P	SANT PERE	001-15	MARÇ 2015	243	S-2		1	14006	FIN	TO	AO			VI	XIV-XVII DC	SF				
SANT P	SANT PERE	001-15	MARÇ 2015	243	S-2		11	14006	FIN	TO	AO		VI	VI	XIV-XVII DC	SF				
SANT P	SANT PERE	001-15	MARÇ 2015	245	S-2		1	14201	FIN	TO	AO		PI	VE	XVII DC	SF				
SANT P	SANT PERE	001-15	MARÇ 2015	245	S-2		2	14101	FIN	TO	AO		PI	VE	XVI-XVII DC	SF				
SANT P	SANT PERE	001-15	MARÇ 2015	245	S-2		3	14103	FIN	TO	AO		PI	VE	XVI-XVII DC	SF				
SANT P	SANT PERE	001-15	MARÇ 2015	245	S-2		2	14100	FIN	TO	AO		VE	VE	XVI-XVII DC	SF				
SANT P	SANT PERE	001-15	MARÇ 2015	245	S-2		1	14003	FIN	TO	AO			VI	XIV-XVII DC	VO				
SANT P	SANT PERE	001-15	MARÇ 2015	245	S-2		1	14003	FIN	TO	AO			VI	XVI-XVII DC	AN				
SANT P	SANT PERE	001-15	MARÇ 2015	245	S-2		3	14003	FIN	TO	AO			VI	XVI-XVII DC	SF				
SANT P	SANT PERE	001-15	MARÇ 2015	245	S-2		2	14003	FIN	TO	AO			VI	XIV-XVII DC	SF				
SANT P	SANT PERE	001-15	MARÇ 2015	245	S-2		1	14003	FIN	TO	AO			VI	XVI-XVII DC	VO				
SANT P	SANT PERE	001-15	MARÇ 2015	245	S-2		1	14003	FIN	TO	AO			VI	XIII-XV DC	BA				
SANT P	SANT PERE	001-15	MARÇ 2015	245	S-2		1	14005	FIN		AO			VI		AN				
SANT P	SANT PERE	001-15	MARÇ 2015	245	S-2		1	14006	OLL	TO	GO					VO				
SANT P	SANT PERE	001-15	MARÇ 2015	245	S-2		1	14000	FIN	TO	AO					VO				
SANT P	SANT PERE	001-15	MARÇ 2015	245	S-2		1	14006	FIN	TO	AO			VI		PE				
SANT P	SANT PERE	001-15	MARÇ 2015	245	S-2		4	14002	FIN	TO	AO					SF				
SANT P	SANT PERE	001-15	MARÇ 2015	245	S-2		1	14005	FIN	TO	AO					SF				
SANT P	SANT PERE	001-15	MARÇ 2015	245	S-2		1	50029												
SANT P	SANT PERE	001-15	MARÇ 2015	246	S-2		1	14003	OLL	TO	GO			VI		VO				
SANT P	SANT PERE	001-15	MARÇ 2015	246	S-2		1	14003	FIN	TO	GO			VI		SF				
SANT P	SANT PERE	001-15	MARÇ 2015	248	S-2		1	14256	TAL	TO	AO		PI	VE	XIII-XIV DC	VO				
SANT P	SANT PERE	001-15	MARÇ 2015	248	S-2		1	14256	PAT	TO	AO		PI	VE	XIII-XIV DC	VO				
SANT P	SANT PERE	001-15	MARÇ 2015	248	S-2		3	14256	PAT	TO	AO		PI	VE	XIII-XIV DC	SD				
SANT P	SANT PERE	001-15	MARÇ 2015	248	S-2		1	14256	ESC	TO	AO		PI	VE	XIII-XIV DC	VO				
SANT P	SANT PERE	001-15	MARÇ 2015	248	S-2		1	14300	ESC	TO	AO			VE	XIII-XVII DC	VO				
SANT P	SANT PERE	001-15	MARÇ 2015	248	S-2		1	14300	PAT	TO	AO			VE	XIII-XVII DC	VO				
SANT P	SANT PERE	001-15	MARÇ 2015	248	S-2		1	14300	ESC	TO	AO			VE	XIII-XVII DC	VO				
SANT P	SANT PERE	001-15	MARÇ 2015	248	S-2		1	14300	PAT	TO	AO			VE	XIII-XVII DC	VO				
SANT P	SANT PERE	001-15	MARÇ 2015	248	S-2		4	14300	FIN	TO	AO			VE	XIII-XVII DC	SF				
SANT P	SANT PERE	001-15	MARÇ 2015	248	S-2		4	14300	FIN	TO	AO		VE	VE	XIII-XVII DC	SF				
SANT P	SANT PERE	001-15	MARÇ 2015	248	S-2		1	14300	FIN	TO	AO		VE		XIII-XVII DC	PE				



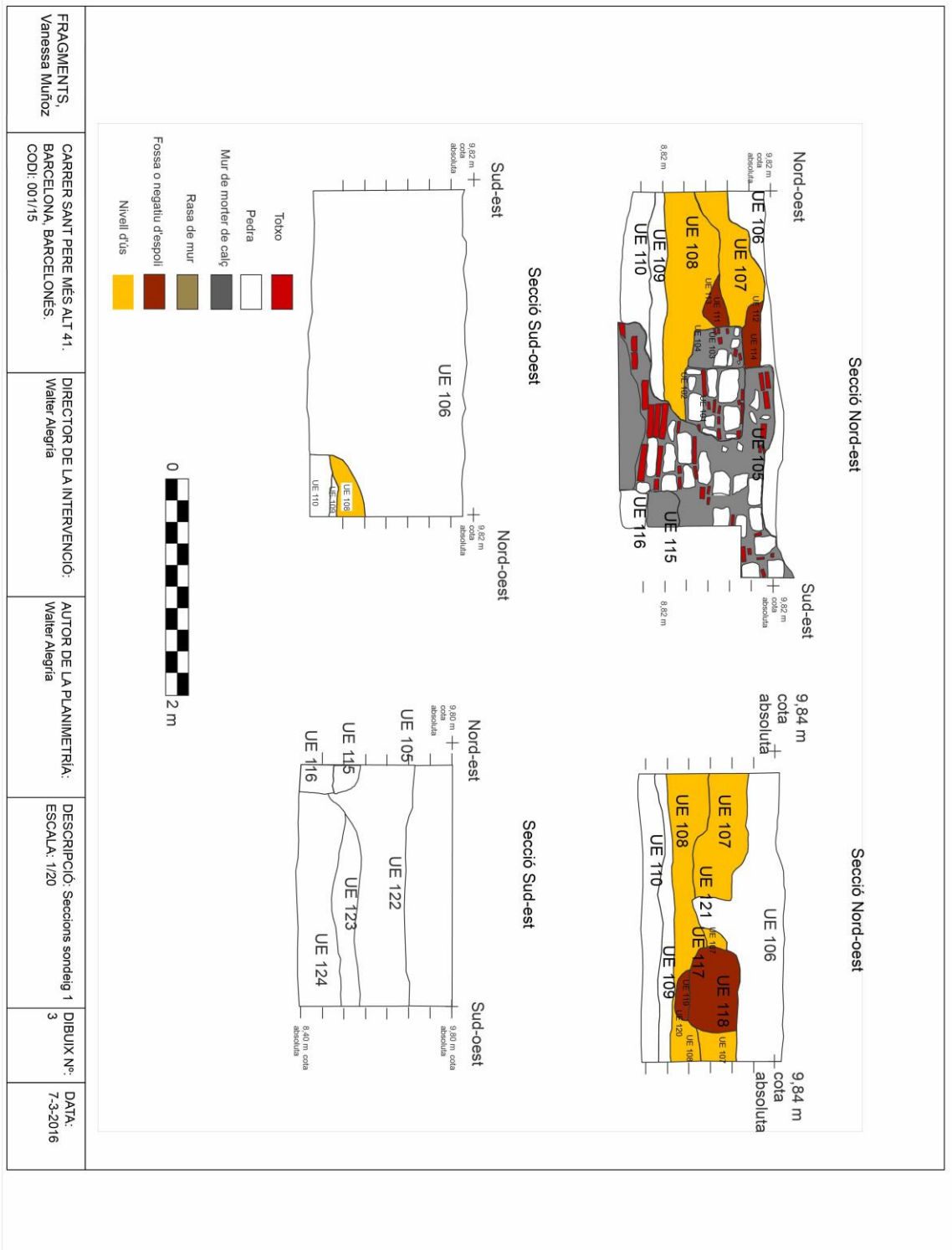


## ANNEX 2. PLANIMETRIES

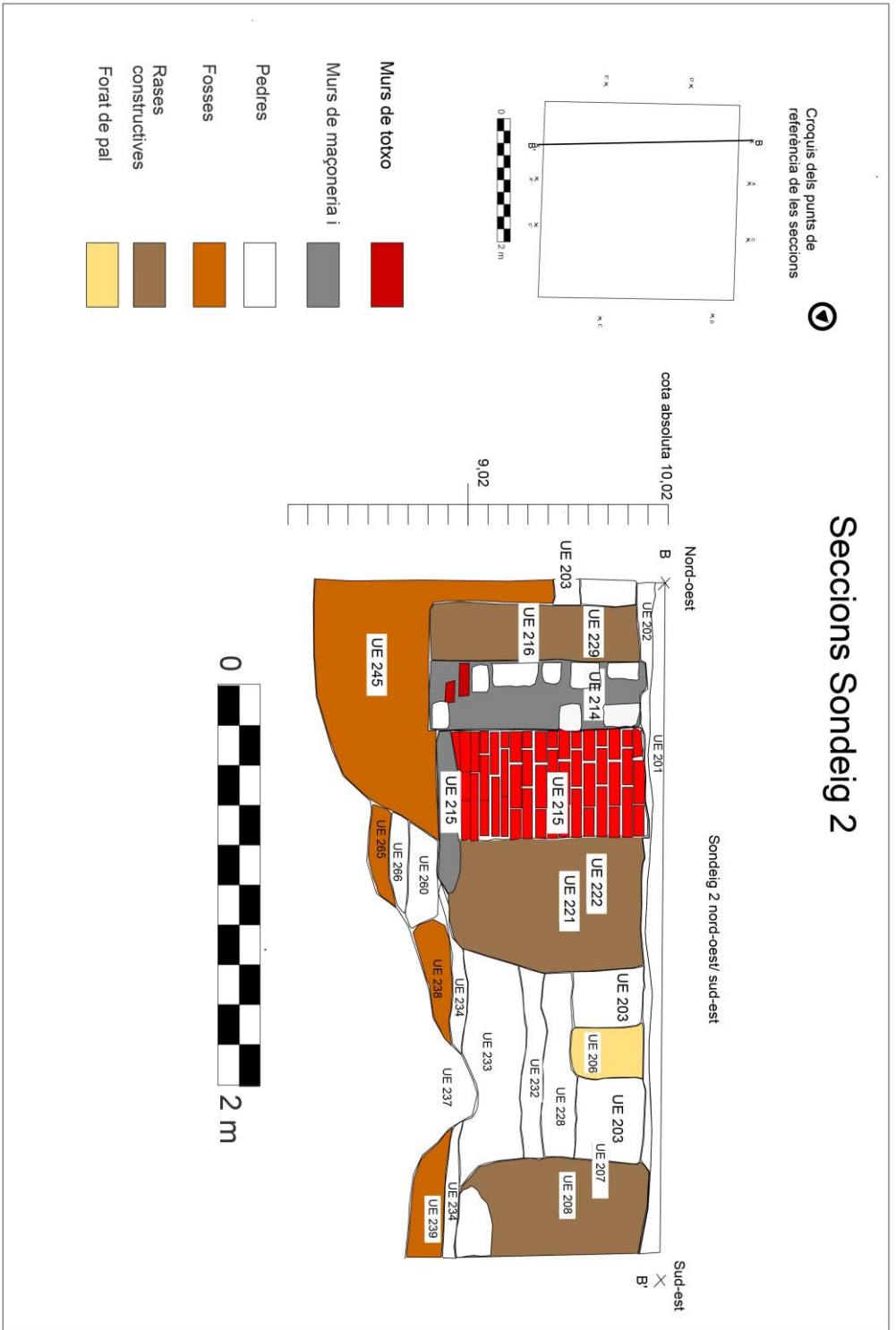
FRAGMENT: Vanessa Muñoz	CARRER SANT PERE MÉS ALT 41. BARCELONA, BARCELONÉS. CODI: 001/15	DIRECTOR DE LA INTERVENCIÓ: Walter Alegria	AUTOR DE LA PLANIMETRIA: Walter Alegria	DESCRIPCIÓ: Ubicació de la intervenció ESCALA: 1/5000	DIBUIX N.º: 1	DATA: 7-3-2016
 <p>The planimetry consists of three main parts:</p> <ul style="list-style-type: none"><li><b>Aerial View (Top Left):</b> A photograph of the urban area with a red circle highlighting the specific building at Carrer Sant Pere Més Alt 41.</li><li><b>Cadastral Map (Top Right):</b> A technical map showing property boundaries in blue and red. A black arrow points to the intervention site, with the cadastral number 0143349 visible. Other numbers like 0143340, 0143342, 0143343, 0143344, 0143345, 0143346, 0143347, 0143348, 0143349, 0143350, 0143351, 0143352, 0143353, 0143354, 0143355, 0143356, 0143357, 0143358, 0143359, 0143360, 0143361, 0143362, 0143363, 0143364, 0143365, 0143366, 0143367, 0143368, 0143369, 0143370, 0143371, 0143372, 0143373, 0143374, 0143375, 0143376, 0143377, 0143378, 0143379, 0143380, 0143381, 0143382, 0143383, 0143384, 0143385, 0143386, 0143387, 0143388, 0143389, 0143390, 0143391, 0143392, 0143393, 0143394, 0143395, 0143396, 0143397, 0143398, 0143399, 0143400 are also present.</li><li><b>Floor Plan (Bottom):</b> A detailed architectural drawing of the building's ground floor. It shows a long, narrow structure with several rooms, a central corridor, and a small courtyard area with greenery. The drawing is labeled with 'Sant Pere 1', 'Sant Pere 2', and 'Sant Pere 3'. A legend in the bottom left corner identifies the colors used in the plan: red for 'Intervenció', yellow for 'Restauració', and blue for 'Estructura'.</li></ul>						







## Seccions Sondeig 2



FRAGMENTES:  
Vanessa Muñoz

CARRER SANT PERE MÉS ALT, 41,  
BARCELONA, BARCELONÈS.  
CODI 001/15

DIRECTOR DE LA INTERVENCIÓ:  
Walter Algina Tejedor

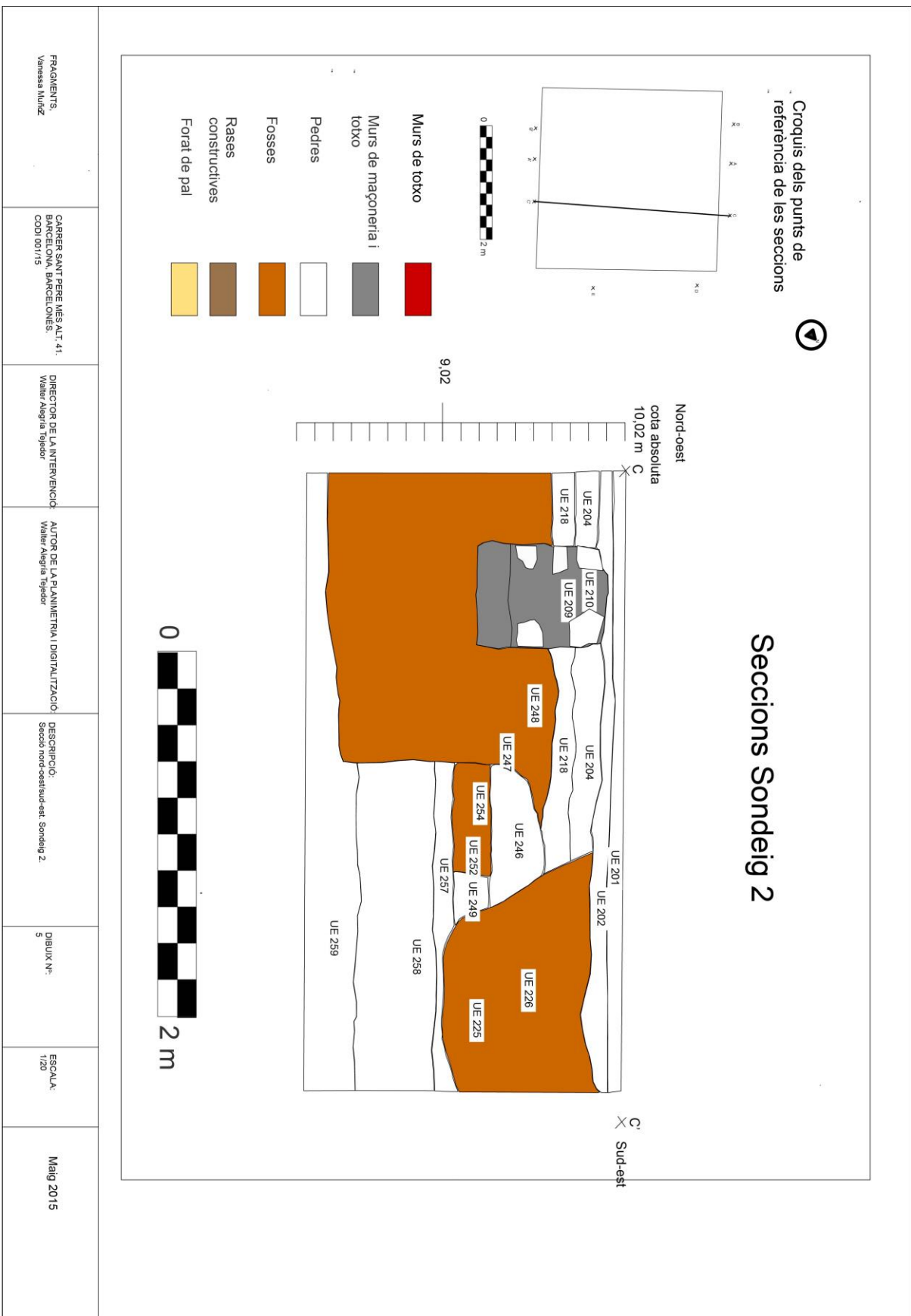
AUTOR DE LA PLANIMETRIA I DIGITALITZACIÓ:  
Walter Algina Tejedor

DESCRIPCIÓ:  
Seccio nord-oest/sud-est. Sondeig 2

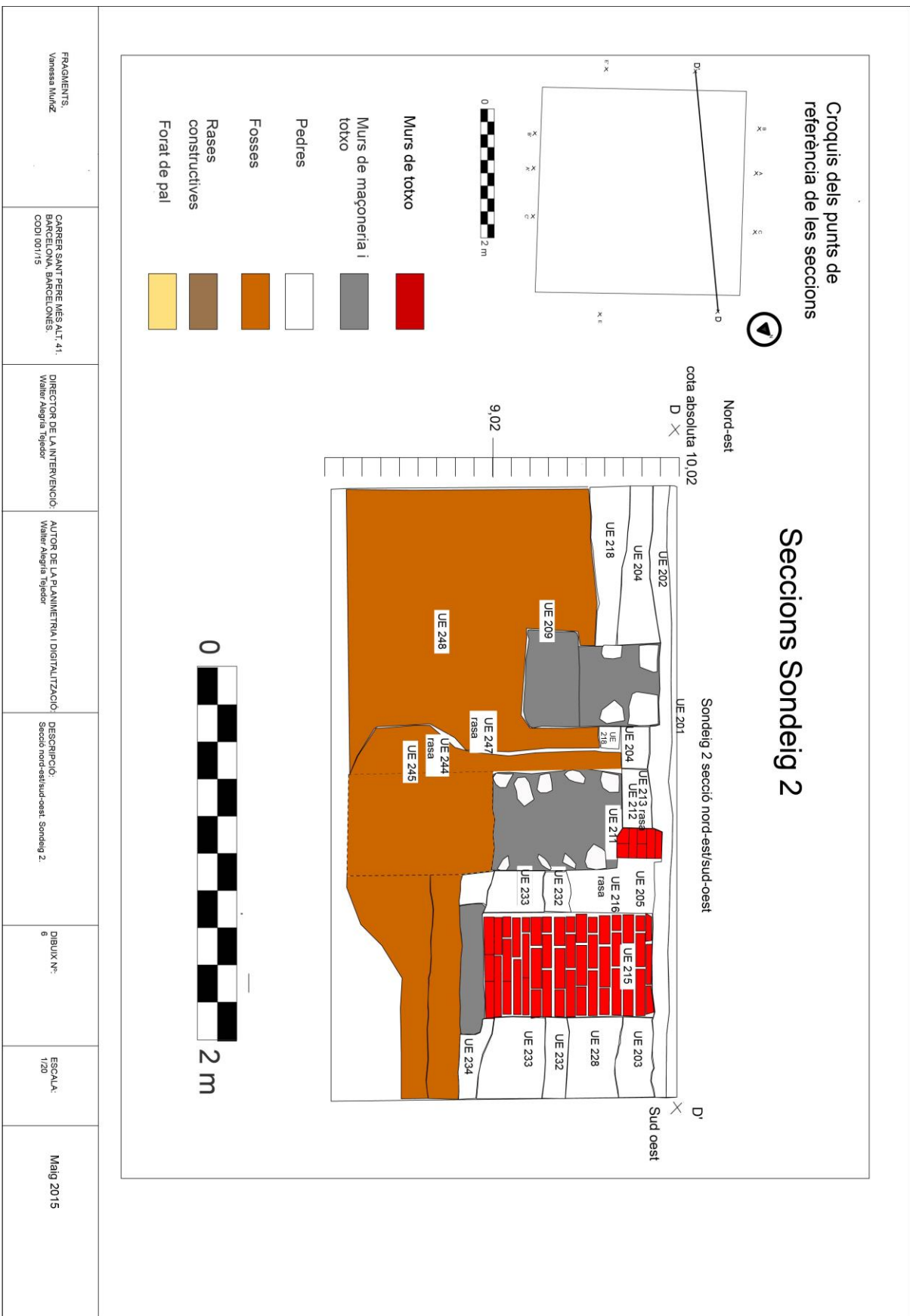
DIBUIX N°: 4

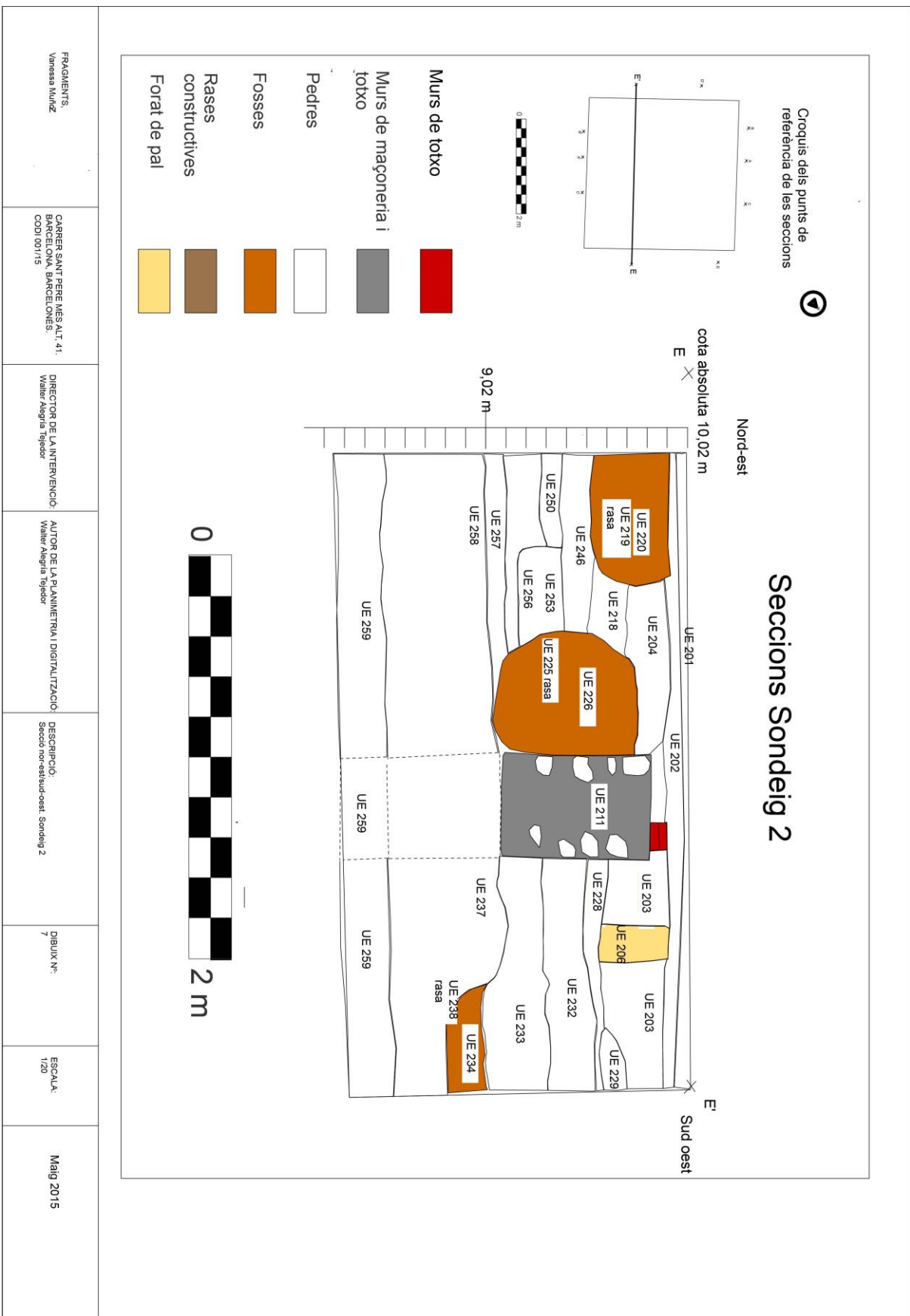
ESCALA:  
1/20

Maig 2015

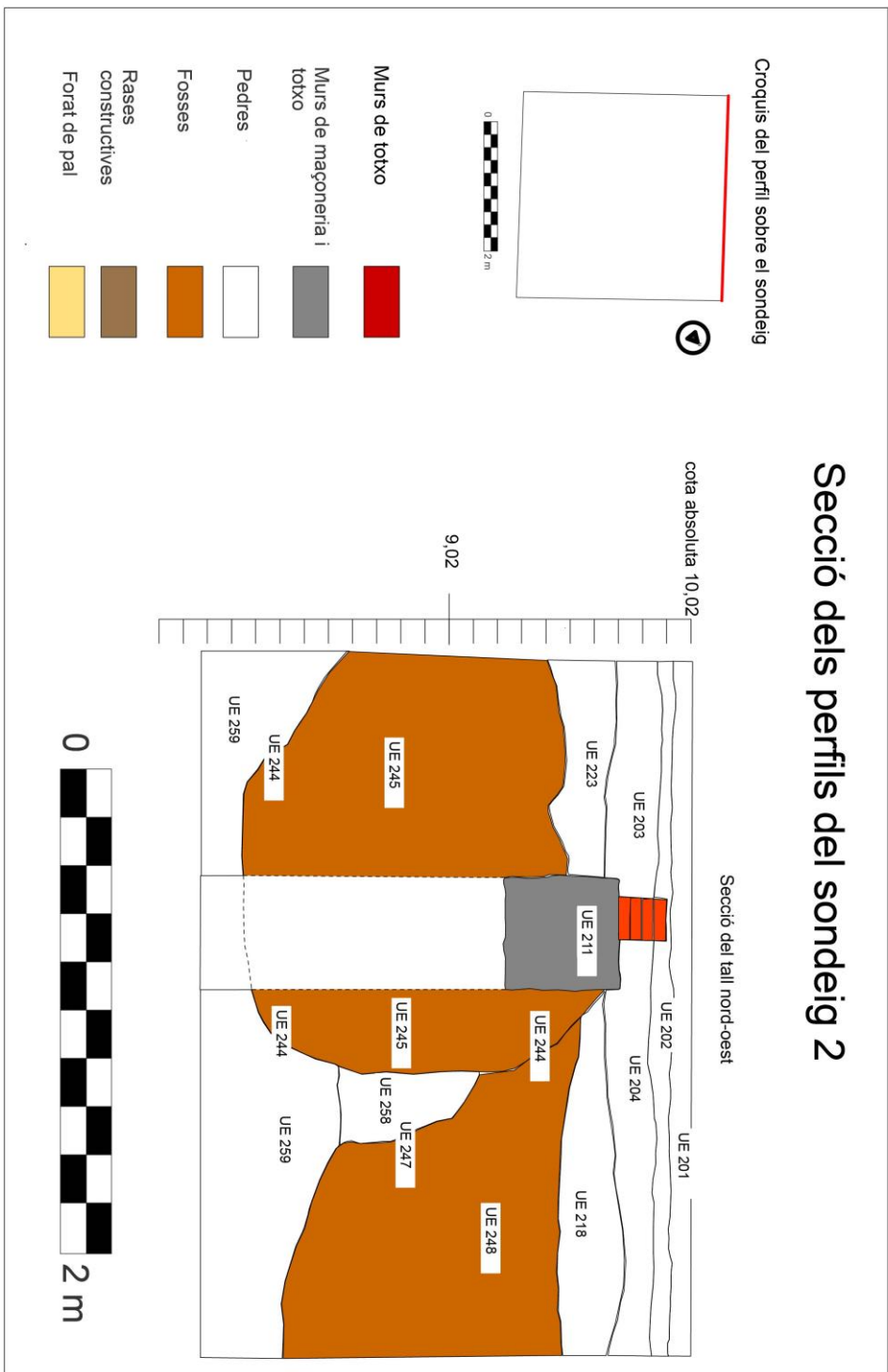








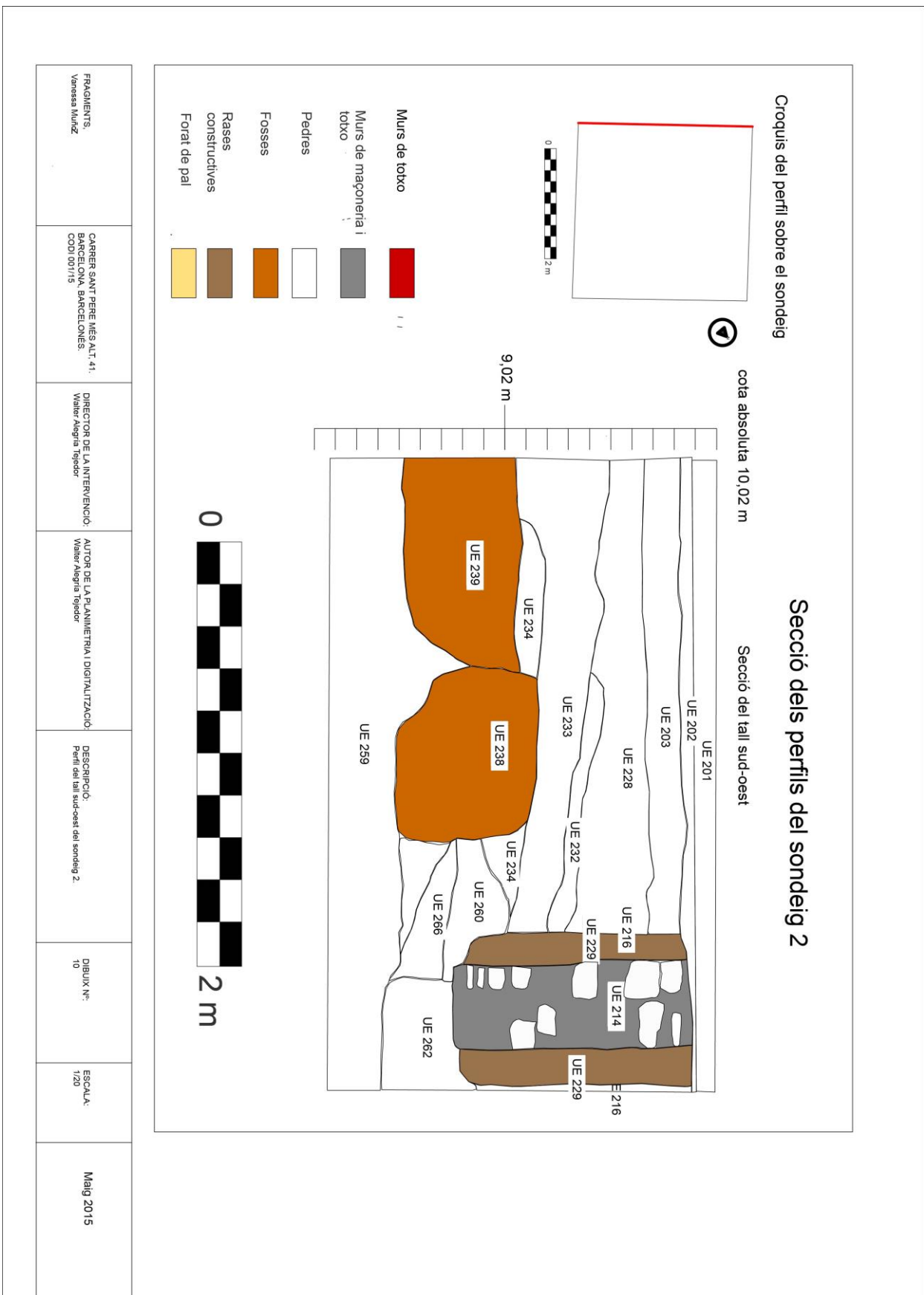
## Secció dels perfils del sondeig 2

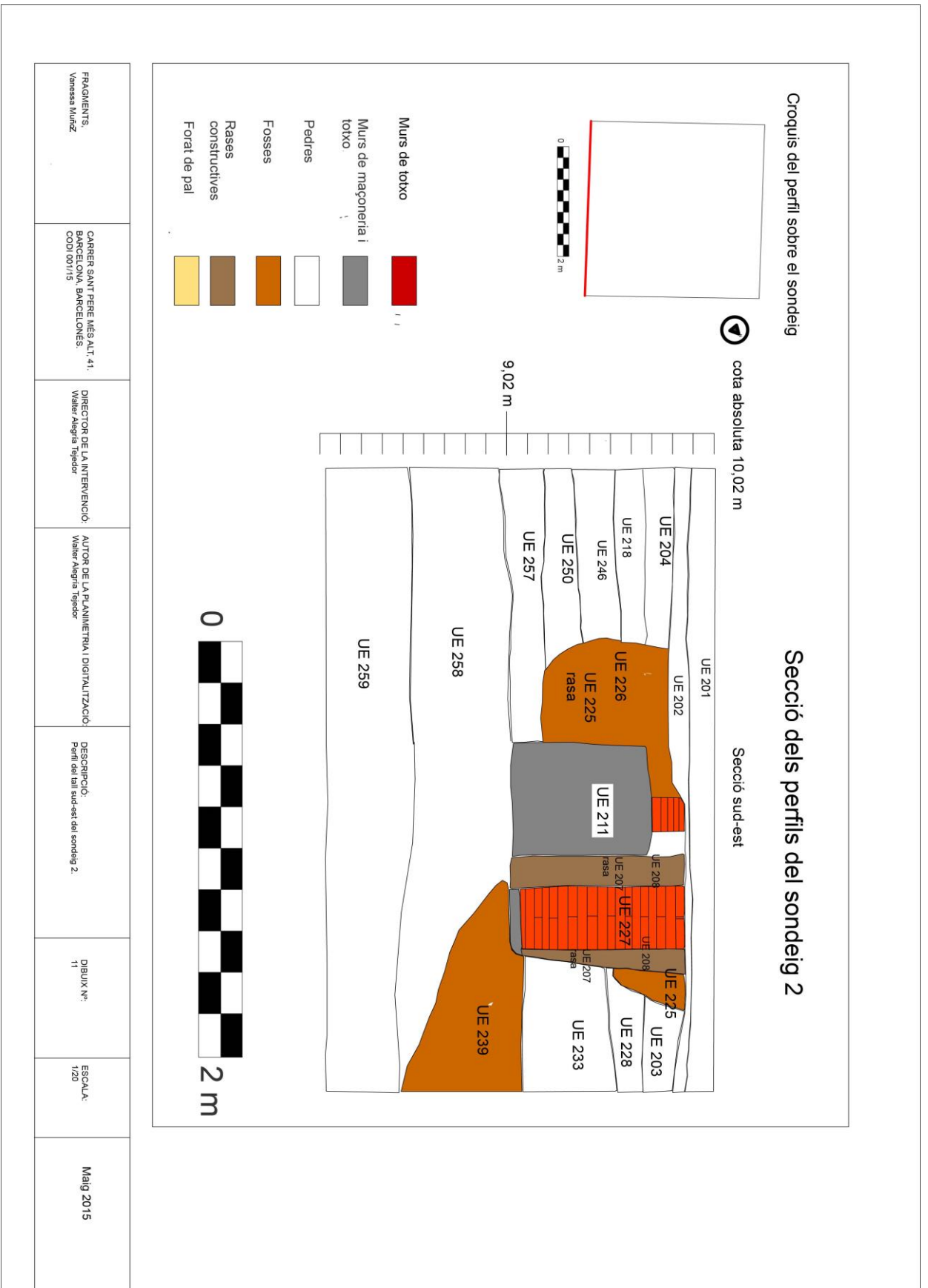


FRAGMENTS: Vanessa Muñoz	CARRER SANT PERE MÉS ALT, 41. BARCELONA, BARCELONÈS. CODI 001/15	DIRECTOR DE LA INTERVENCIÓ: Walter Alegria Tejedor	AUTOR DE LA PLANIMÈTRIA I DIGITALITZACIÓ: Walter Alegria Tejedor	DESCRIPCIÓ: Perfil del tall nord-oest del sondeig 2	DIBUIX N°: 8	ESCALA: 1/20	Maig 2015
-----------------------------	--	---	---	--	-----------------	-----------------	-----------

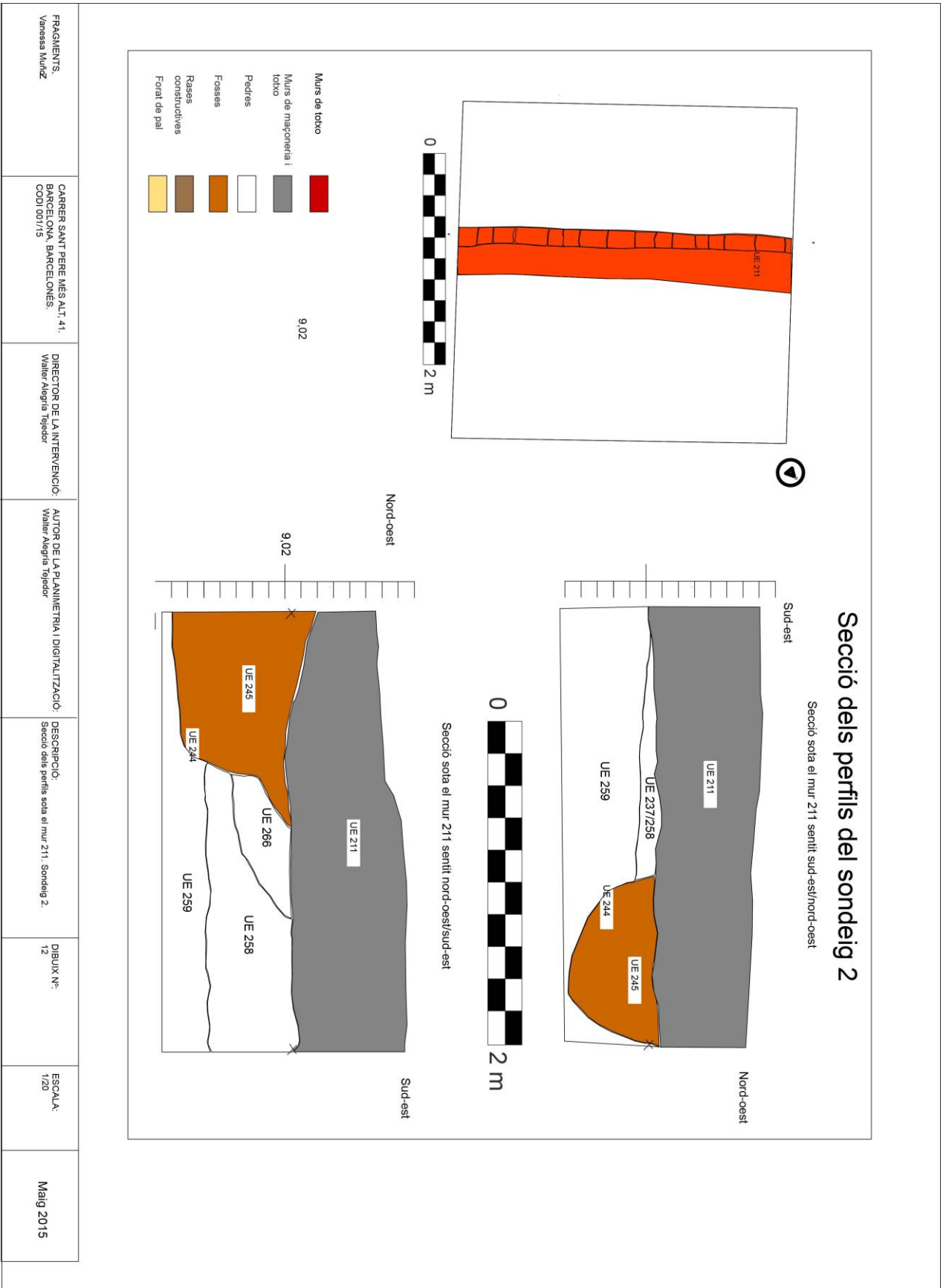






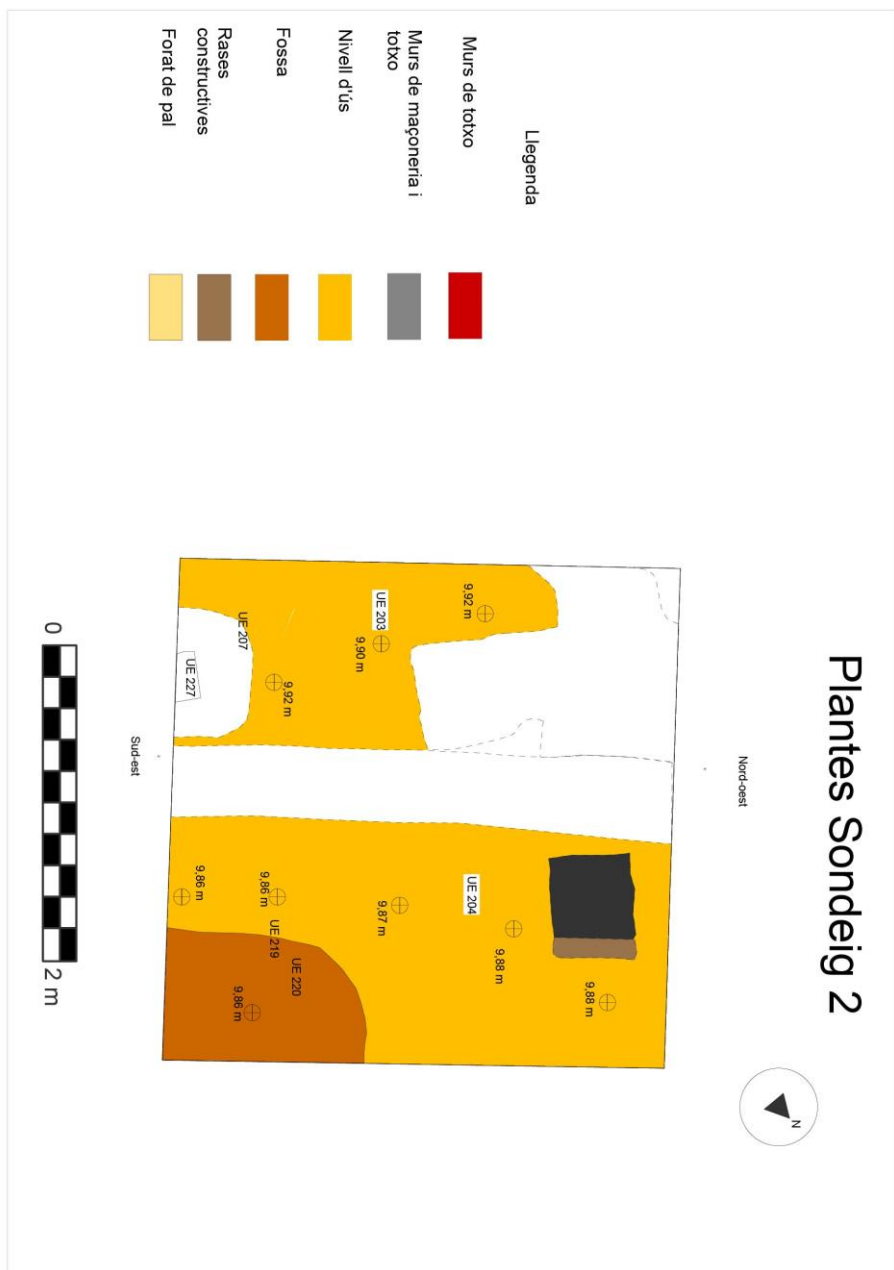








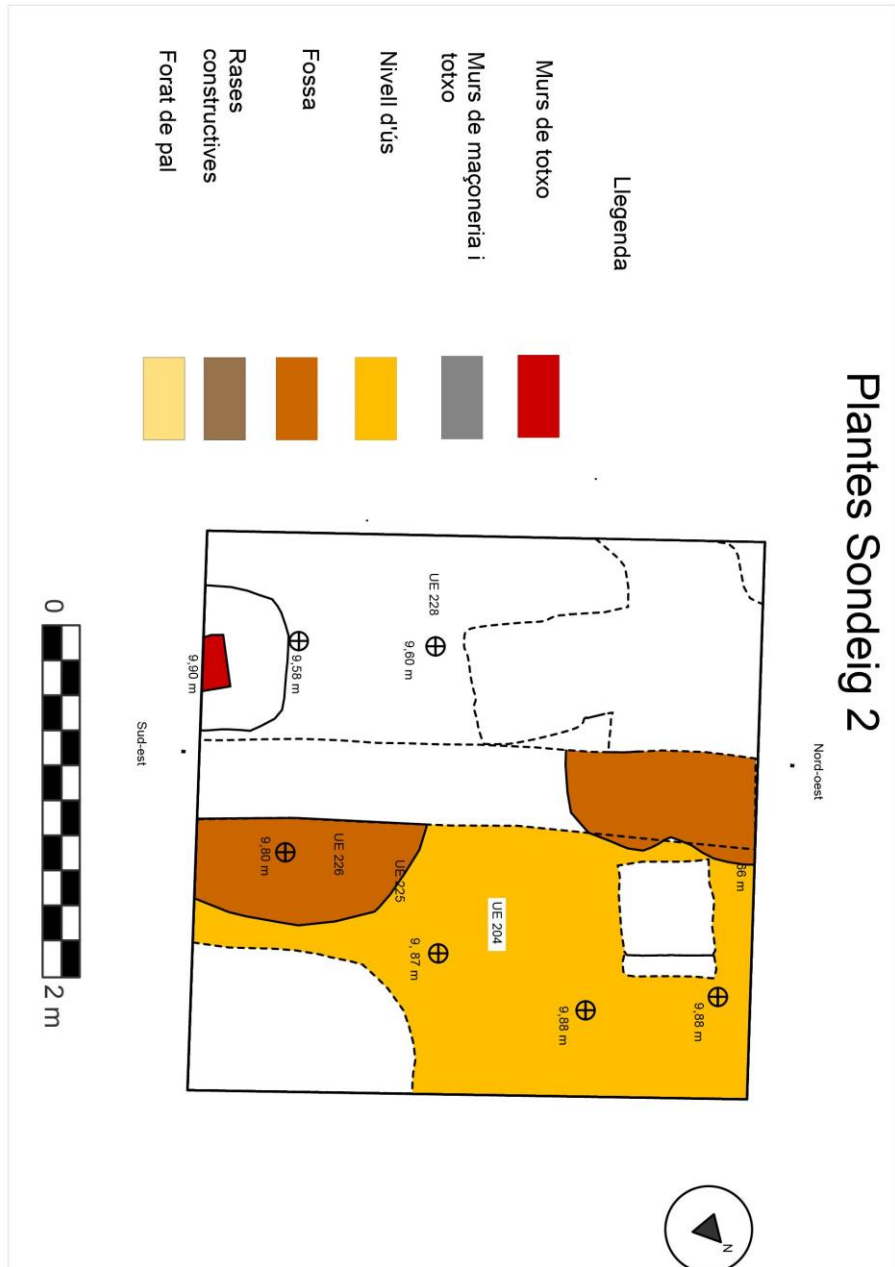
## Plantes Sondeig 2



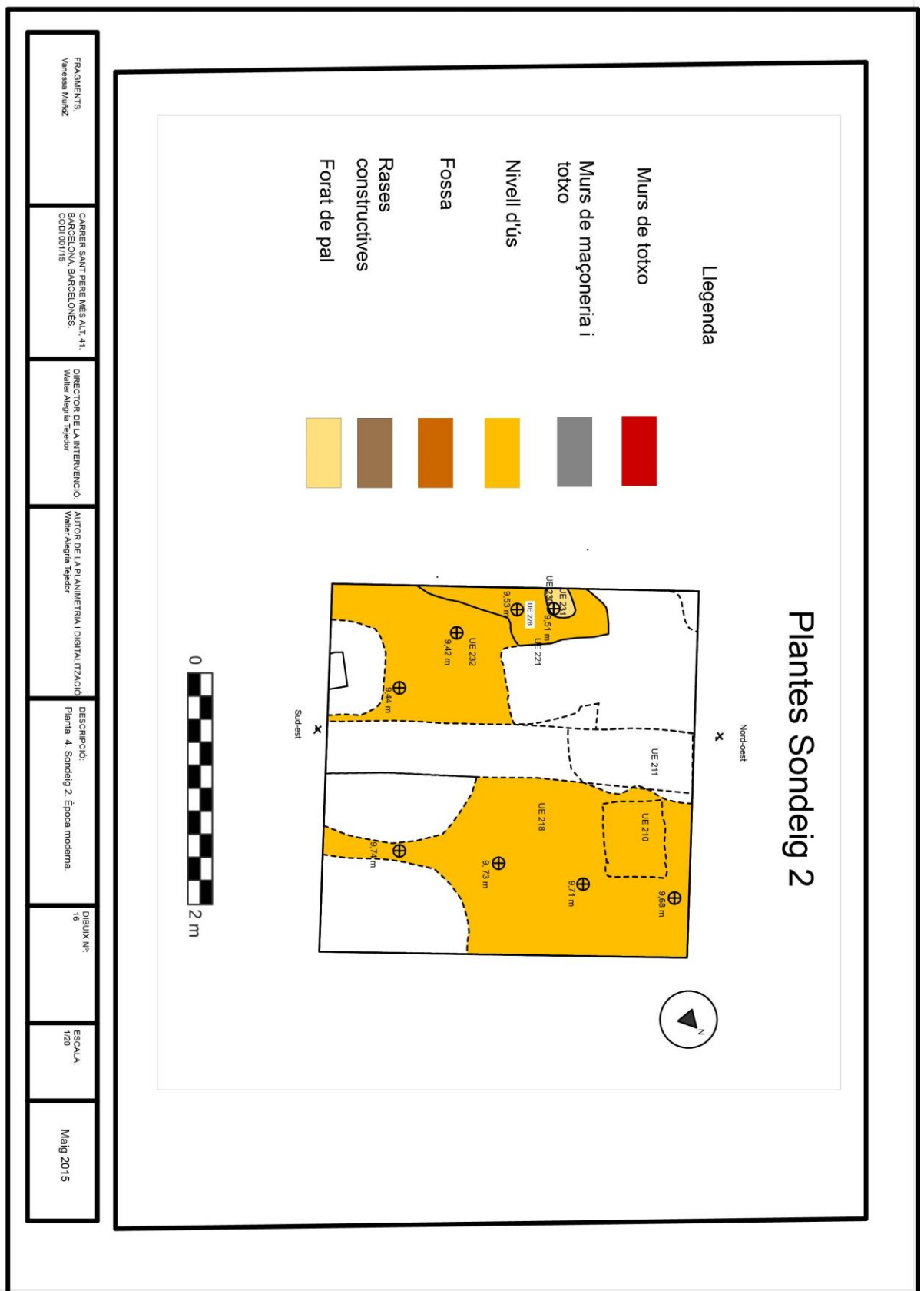
FRAGMENTS: Vivesina Muñoz	CARRER SANT PERE MÉS ALT, 41, BARCELONA, BARCELONÉS. CODI 001/15	DIRECTOR DE LA INTERVENCIÓ: Vivier Alegria Tejedor	AUTOR DE LA PLANIMETRIA I DIGITALITZACIÓ: Vivier Alegria Tejedor	DESCRIPCIÓ: Planta 2. Sondage 2. Epoca contemporània.	DIBUIX Nº: 14	ESCALA: 1/20	Maig 2015
------------------------------	--	---	---	--	------------------	-----------------	-----------

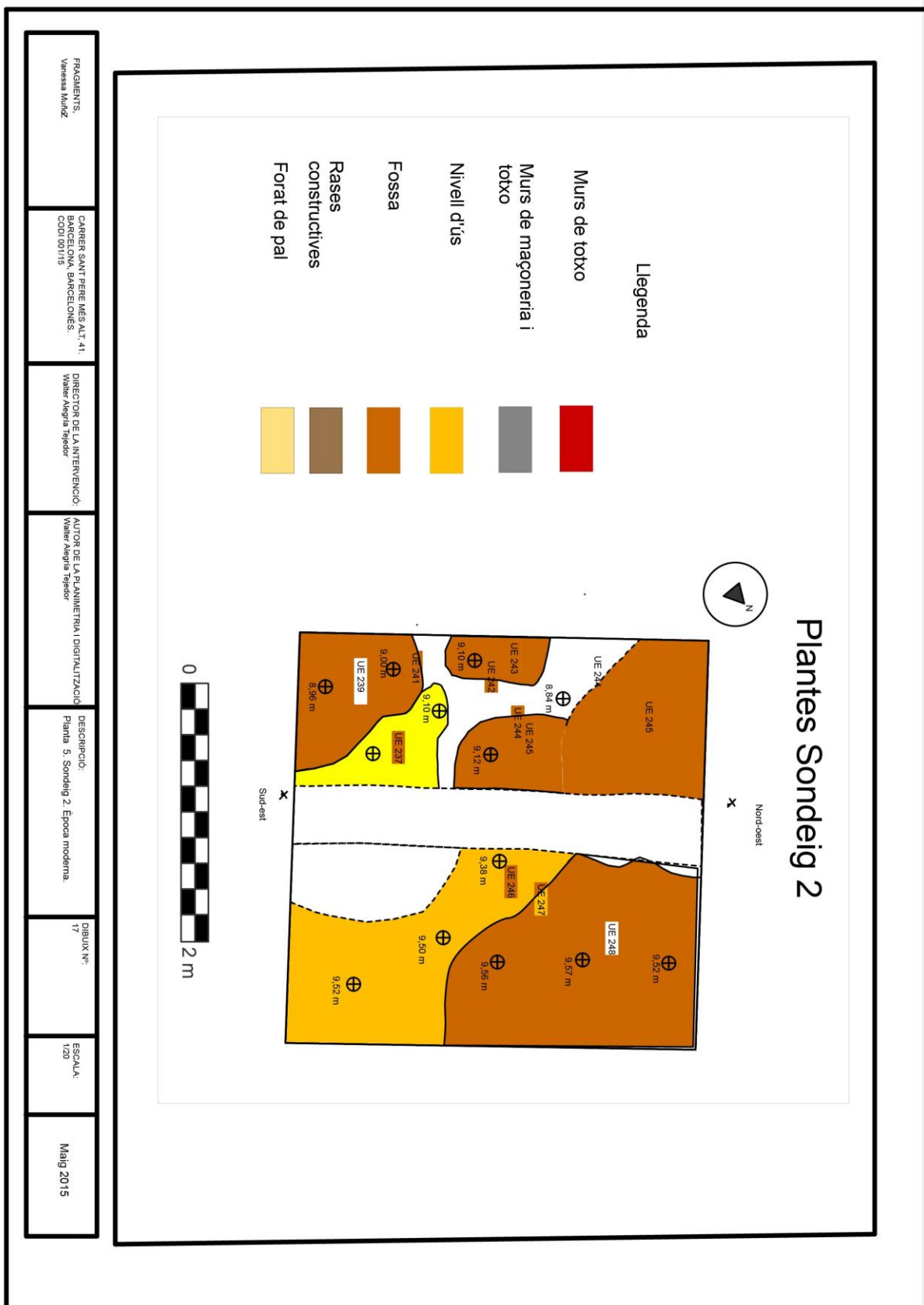


## Plantes Sondeig 2



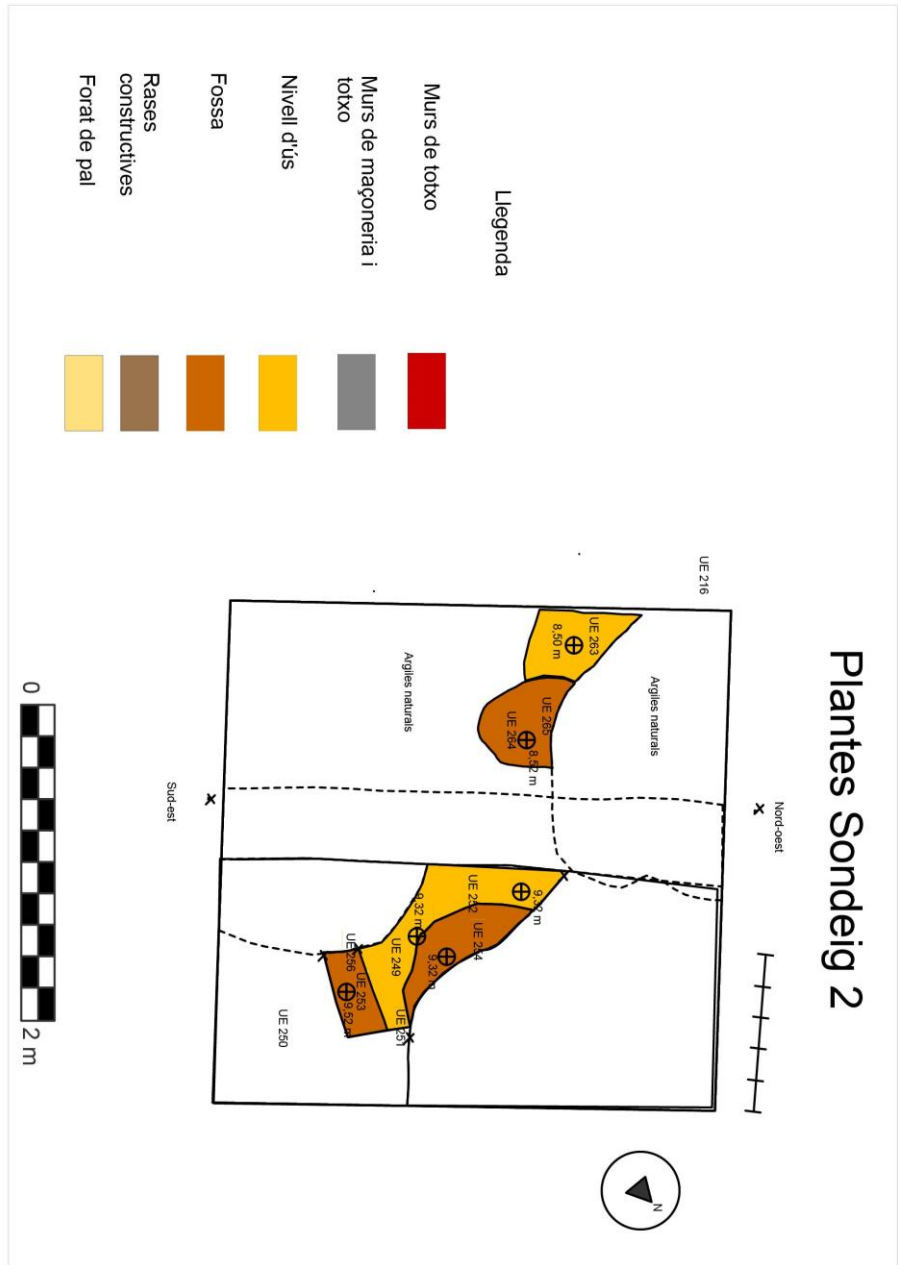
FRAGMENTS: Vanesa Muñoz	CARRER SANT PERE MÉS ALT, 41, BARCELONA, BARCELONÉS. CODI 001/15	DIRECTOR DE LA INTERVENCIÓ: Waher Azeiza Tejedor	AUTOR DE LA PLANIMETRIA I DIGITALITZACIÓ: Waher Azeiza Tejedor	DESCRIPCIÓ: Planta 3. Sondage 2. Època moderna.	DIBUIX Nº: 15	ESCALA: 1/20	Maig 2015
----------------------------	--	---	---	--	------------------	-----------------	-----------







## Plantes Sondeig 2



FRAGMENTS:  
Vinessa Muñoz

CARRER SANT PERE MÉS ALT, 41,  
BARCELONA, BARCELONÉS,  
CODI 001/15

DIRECTOR DE LA INTERVENCIÓ:  
Walter Alegría Tejedor

AUTOR DE LA PLANIMETRIA I DIGITALITZACIÓ:  
Walter Alegría Tejedor

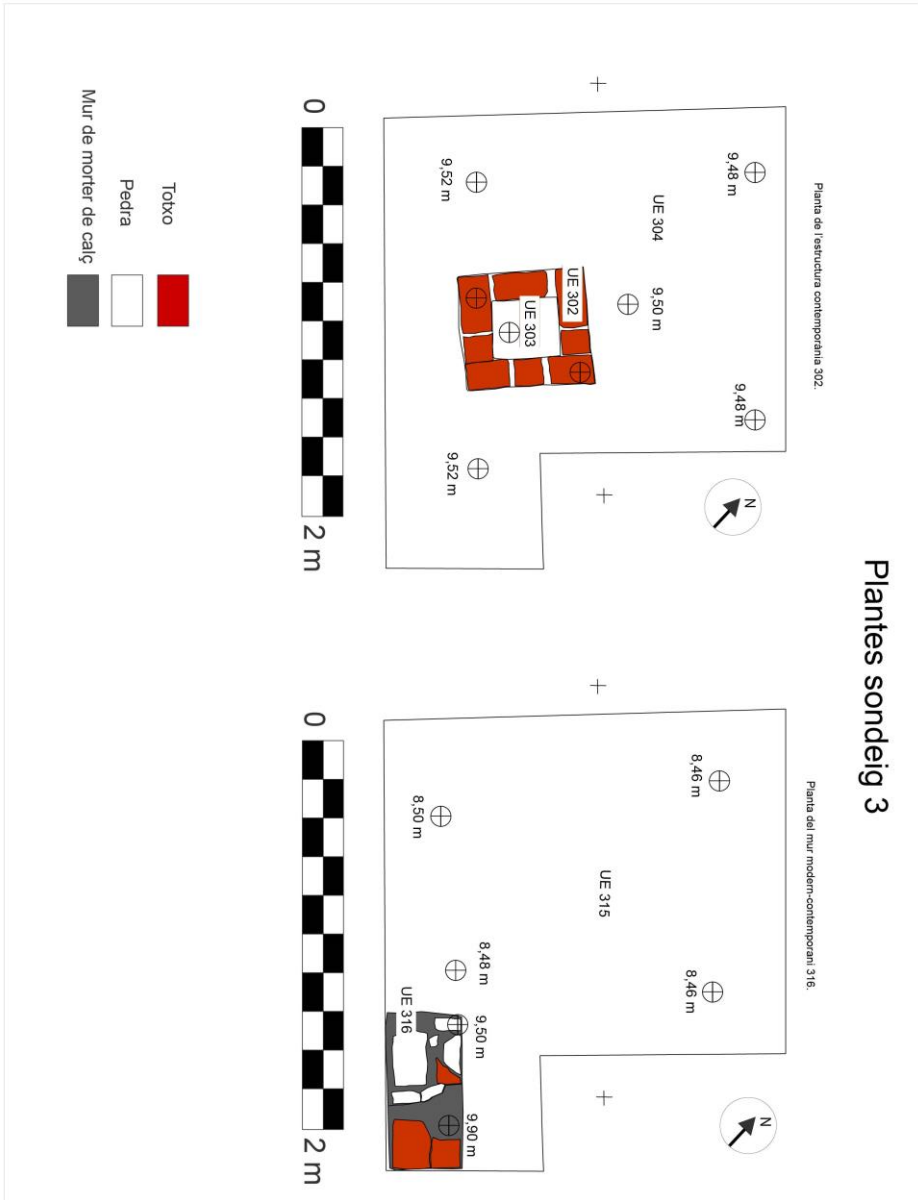
DESCRIPCIÓ:  
Plana 6. Sondage 2. Baix medieval i moderna.

DIBUIX Nº:  
18

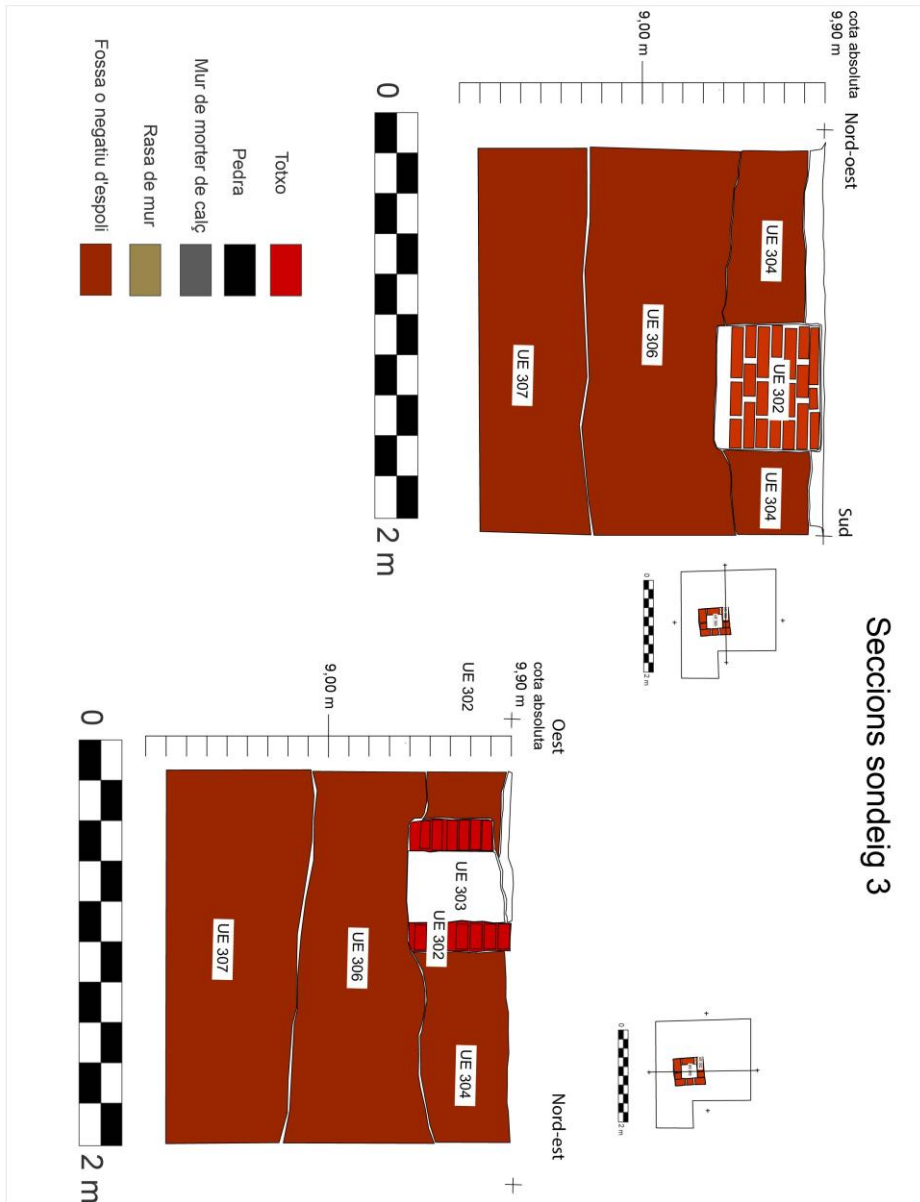
ESCALA:  
1/20

Maig 2015

### Plantes sondeig 3



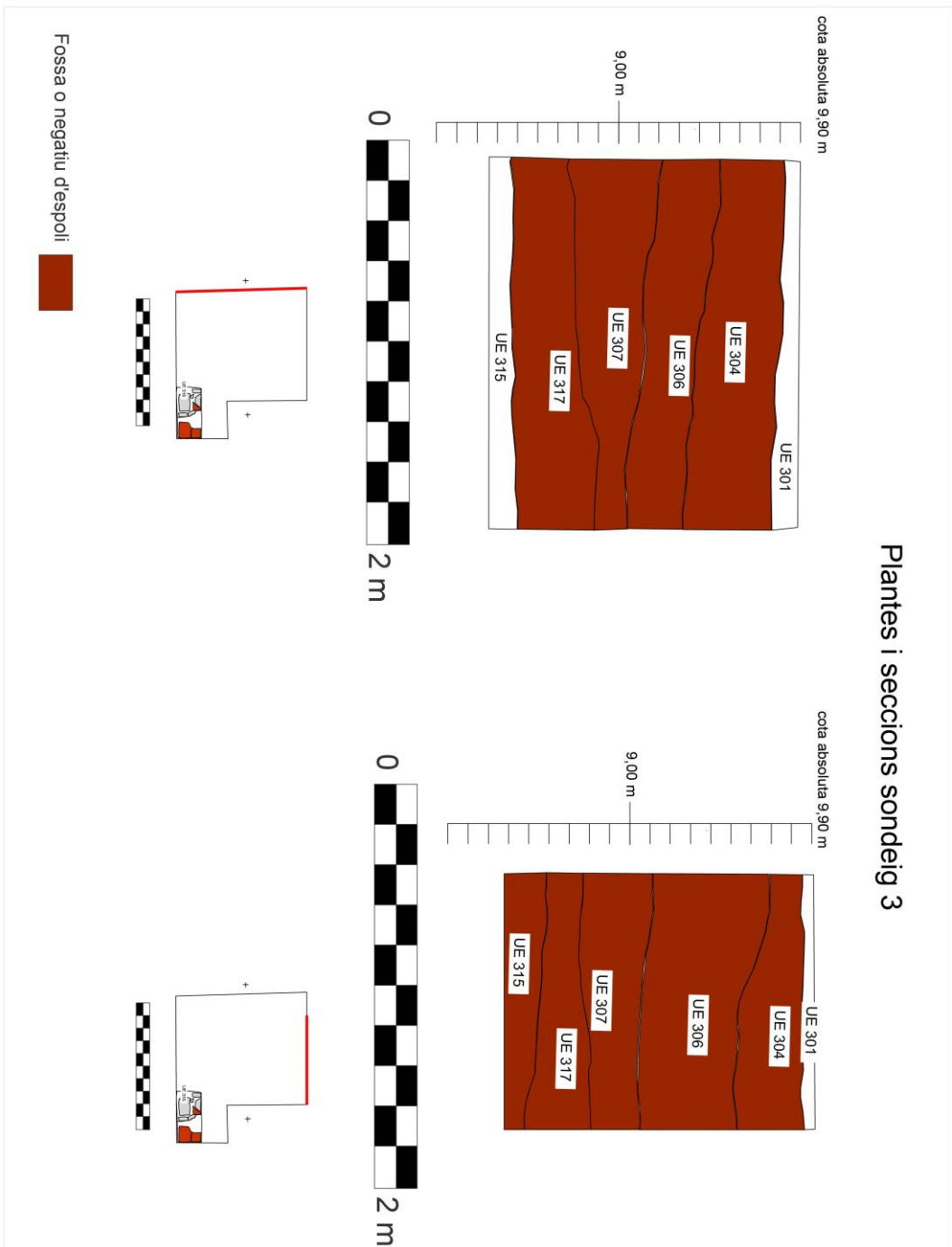
FRAGMENT: Vanessa Muñoz	CARREER SANT PERE MÉS ALT, 41. BARCELONA, BARCELONÉS. CODI: 001/15	DIRECTOR DE LA INTERVENCIÓ: Walter Alegría Tejedor	AUTOR DE LA PLANIMETRIA I DIGITALITZACIÓ: Walter Alegría Tejedor	DESCRIPCIÓ: Plantes del sondeig 3. Planta de l'estructura contemporània 302. Planta del mur modern-contemporani 316.	DIBUIX N.º: 19	ESCALA: 1/20	Maig 2015
----------------------------	--	---	---	---	-------------------	-----------------	-----------



FRAGMENT: Vanessa Muñoz	CARREER SANT PERE MÉS ALT, 41. BARCELONA. BAIXES CATALUNYES. CODI: 001/15	DIRECTOR DE LA INTERVENCIÓ: Walter Alegría Tejedor	AUTOR DE LA PLANIMÈTRIA I DIGITALITZACIÓ: Walter Alegría Tejedor	DESCRIPCIÓ: Seccions transversals del sondag 3.	DIBUIX N.º: 20	ESCALA: 1/20	Maig 2015
----------------------------	---	---	---	--	-------------------	-----------------	-----------



### Plantes i seccions sondeig 3



FRAGMENT: Vanessa Muñoz	CARREER SANT PERE MÉS ALT, 41. BARCELONA, BARCELONÉS. CODI: 001/15	DIRECTOR DE LA INTERVENCIÓ: Walter Alegría Tejedor	AUTOR DE LA PLANIMETRIA I DIGITALITZACIÓ: Walter Alegría Tejedor	DESCRIPCIÓ: Secció d'alt perfil nord-est i nord-est.	DIBUIX N.º: 21	ESCALA: 1/20	Maig 2015
----------------------------	--	---	---	---	-------------------	-----------------	-----------



## **ANNEX 3. FITXES DE UE**



SERVEI D'ARQUEOLOGIA

FITXA D'UNITATS ESTRATIGRÀFIQUES

<b>PUNT D'INTERVENCIÓ ARQUEOLÒGICA</b>		<b>U.E.:</b>
Codi: 01--15	Intervenció: Barcelona. Carrer Sant Pere Més Alt	101
<b>UBICACIÓ:</b>		<input type="checkbox"/> <input type="checkbox"/> <input checked="" type="checkbox"/> <input type="checkbox"/> <input type="checkbox"/> <input type="checkbox"/>
Sector: <input type="text"/>	Zona: <input type="text"/>	<b>COTES:</b>
Cala: 1	Àmbit: <input type="text"/>	minima: <input type="text"/> 0
		màxima: <input type="text"/> 0
<b>Definició:</b> Mur	<b>Consistència:</b> dura	<b>Criteris de diferenciació:</b> Forma i composició
<b>Superfície:</b> <input type="text"/> 0	<b>Color:</b> <input type="text"/>	<b>Fiabilitat estratigràfica:</b> Bona
<b>COMPONENTS</b>	<b>SEQÜÈNCIA FÍSICA</b>	
<b>Geològics:</b> <input type="text"/>	Igual a: <input type="text"/>	
<b>Orgànics:</b> <input type="text"/>	En contacte amb: <input type="text"/>	
<b>Artificials:</b> Carreus, totxos i morter blanc	Se li adossa: <input type="text"/>	
	S'adossa a: <input type="text"/>	
	Cobert per: <input type="text"/>	
	Cobreix: 102	
	Tallat per: 104	
	Talla: <input type="text"/>	
	Reomplert per: <input type="text"/>	
	Reomple: <input type="text"/>	
<b>DESCRIPCIÓ</b>	<b>ESTAT DE CONSERVACIÓ</b>	
Mur de carreus mitjans, totxos i morter blanc.	<input type="text"/>	
<b>Data Actuació:</b> 27/01/2015	<b>Fitxa revisada per:</b> <input type="text"/>	
<b>Responsable:</b> Walter Alegria	<b>Compr. de documentació</b>	
	<input checked="" type="checkbox"/> Foto <input checked="" type="checkbox"/> Fitxa <input checked="" type="checkbox"/> Dibuix	

<b>PROCÉS D'EXCAVACIÓ</b>		
data inici: <input type="text"/> data final: <input type="text"/>		
<input type="text"/>		
<b>INTERPRETACIÓ</b>		
Mur o pilar del segle XIX.		
<b>MATERIALS REPRESENTATIUS</b>	<b>REFERENCIA MATERIALS</b>	
Totxos i morter de calç.	Fulls d'inventari núm.: <input type="text"/>	
<b>ELEMENTS I CRITERIS DE DATACIÓ</b>	<b>CRONOLOGIA</b>	
Datació relativa Tipologia	XVIII-XIX	
<b>OBSERVACIONS</b>		
<input type="text"/>		
<b>ARXIU</b>		
<b>Plantes:</b>	<b>Seccions-alçats</b>	<b>Fotografia</b>
num.: <input type="text"/> 2	num.: <input type="text"/> 3	diapo: <input type="text"/> 0
		B/N: <input type="text"/> 0
		Color: <input type="text"/> 0



**SERVEI D'ARQUEOLOGIA**

**FITXA D'UNITATS ESTRATIGRÀFIQUES**

<b>PUNT D'INTERVENCIÓ ARQUEOLÒGICA</b>		<b>U.E.:</b>
Codi: 01--15		103
Intervenció: Barcelona. Carrer Sant Pere Més Alt		<input type="checkbox"/> <input checked="" type="checkbox"/> <input type="checkbox"/> <input type="checkbox"/> <input type="checkbox"/>
<b>UBICACIÓ:</b>		<b>COTES:</b>
Sector: <input type="text"/>	Zona: <input type="text"/>	minima: <input type="text"/> 0
Cala: <input type="text"/>	Àmbit: <input type="text"/>	màxima: <input type="text"/> 0
<b>Definició:</b> Mur	<b>Consistència:</b> dura	<b>Criteris de diferenciació:</b> Forma i composició
<b>Superfície:</b> <input type="text"/> 0	<b>Color:</b> <input type="text"/>	<b>Fiabilitat estratigràfica:</b> <input type="text"/>
<b>COMPONENTS</b>	<b>SEQÜÈNCIA FÍSICA</b>	
<b>Geològics:</b> <input type="text"/>	Igual a: <input type="text"/>	
<b>Orgànics:</b> <input type="text"/>	En contacte amb: <input type="text"/>	
<b>Artificials:</b> Totxos, morter de calç,	Se li adossa: <input type="text"/>	
	S'adossa a: 101	
	Cobert per: <input type="text"/>	
	Cobreix: 104	
	Tallat per: <input type="text"/>	
	Talla: <input type="text"/>	
	Reomplert per: <input type="text"/>	
	Reomple: <input type="text"/>	
<b>DESCRIPCIÓ</b>	<b>ESTAT DE CONSERVACIÓ</b>	
Mur de totxos reutilitzats i pedres, tot lligat amb morter de calç blanca.	Mitjà	
<b>Data Actuació:</b> 27/01/2015	<b>Fitxa revisada per:</b> <input type="text"/>	
<b>Responsable:</b> Walter Alegria	<b>Compr. de documentació</b>	
	<input checked="" type="checkbox"/> Foto <input checked="" type="checkbox"/> Fitxa <input checked="" type="checkbox"/> Dibuix	

<b>PROCÉS D'EXCAVACIÓ</b>		
data inici: <input type="text"/> data final: <input type="text"/>		
<b>INTERPRETACIÓ</b>		
Pilar que s'adossa al mur 101 i és anterior a al mur 105.		
<b>MATERIALS REPRESENTATIUS</b>		
<b>REFERENCIA MATERIALS</b>		
Fulls d'inventari núm.: <input type="text"/>		
<b>ELEMENTS I CRITERIS DE DATACIÓ</b>		
Datació relativa. Tipologia		
<b>CRONOLOGIA</b>		
Segle XVIII-XIX		
<b>OBSERVACIONS</b>		
<b>ARXIU</b>		
<b>Plantes:</b>	<b>Seccions-alçats</b>	<b>Fotografia</b>
num.: <input type="text"/> 2	num.: <input type="text"/> 3	diapo: <input type="text"/> 0
		B/N: <input type="text"/> 0
		Color: <input type="text"/> 0



SERVEI D'ARQUEOLOGIA

FITXA D'UNITATS ESTRATIGRÀFIQUES

<b>PUNT D'INTERVENCIÓ ARQUEOLÒGICA</b>		<b>U.E.:</b>
Codi: 01--15	Intervenció: Barcelona. Carrer Sant Pere Més Alt	104
		<input checked="" type="checkbox"/> <input type="checkbox"/> <input type="checkbox"/> <input type="checkbox"/> <input type="checkbox"/>
<b>UBICACIÓ:</b>		<b>COTES:</b>
Sector:	Zona:	minima: 0
Cala: 1	Àmbit:	màxima: 0
<b>Definició:</b>	<b>Consistència:</b>	<b>Criteris de diferenciació:</b>
Retall		
<b>Superfície:</b>	<b>Color:</b>	<b>Fiabilidad estratigràfica:</b>
0		
<b>COMPONENTS</b>	<b>SEQÜÈNCIA FÍSICA</b>	
<b>Geològics:</b>	Igual a:	
	En contacte amb:	
<b>Orgànics:</b>	Se li adossa:	
	S'adossa a:	
<b>Artificials:</b>	Cobert per: 103	
	Cobreix:	
	Tallat per:	
	Talla: 108	
	Reomplert per:	
	Reomple:	
<b>DESCRIPCIÓ</b>	<b>ESTAT DE CONSERVACIÓ</b>	
<b>Data Actuació:</b>	<b>Fitxa revisada per:</b>	
<b>Responsable:</b> Walter Alegria	<b>Compr. de documentació</b>	
	<input type="checkbox"/> Foto <input type="checkbox"/> Fitxa <input type="checkbox"/> Dibuix	

<b>PROCÉS D'EXCAVACIÓ</b>		
data inici: <input type="text"/> data final: <input type="text"/>		
<b>INTERPRETACIÓ</b>		
Rasa de fonamentació del mur 103.		
<b>MATERIALS REPRESENTATIUS</b>		
<b>REFERENCIA MATERIALS</b>		
Fulls d'inventari núm.: <input type="text"/>		
<b>ELEMENTS I CRITERIS DE DATACIÓ</b>		
Datació relativa		
<b>CRONOLOGIA</b>		
<b>OBSERVACIONS</b>		
<b>ARXIU</b>		
<b>Plantes:</b>	<b>Seccions-alçats</b>	<b>Fotografia</b>
num.: <input type="text"/>	num.: <input type="text"/>	diapo: <input type="text"/>
<input type="text"/>	<input type="text"/>	B/ N: <input type="text"/>
2	3	Color: <input type="text"/>
		0
		0
		0

**SERVEI D'ARQUEOLOGIA**

**FITXA D'UNITATS ESTRATIGRÀFIQUES**

<b>PUNT D'INTERVENCIÓ ARQUEOLÒGICA</b>		<b>U.E.:</b>
Codi: 01--15		105
Intervenció: Barcelona. Carrer Sant Pere Més Alt		<input type="checkbox"/> <input checked="" type="checkbox"/> <input type="checkbox"/> <input type="checkbox"/> <input type="checkbox"/>
<b>UBICACIÓ:</b>		<b>COTES:</b>
Sector: <input type="text"/>	Zona: <input type="text"/>	minima: <input type="text"/> 0
Cala: 1	Àmbit: <input type="text"/>	màxima: <input type="text"/> 0
<b>Definició:</b> Mur	<b>Consistència:</b> Dura	<b>Criteris de diferenciació:</b> Forma i composició
<b>Superfície:</b> <input type="text"/> 0	<b>Color:</b> <input type="text"/>	<b>Fiabilitat estratigràfica:</b> bona
<b>COMPONENTS</b>	<b>SEQÜÈNCIA FÍSICA</b>	
<b>Geològics:</b> <input type="text"/>	Igual a: <input type="text"/>	
<b>Orgànics:</b> <input type="text"/>	En contacte amb: <input type="text"/>	
<b>Artificials:</b> Totxo, morter de calç blanca i pedres	Se li adossa: 126	
	S'adossa a: <input type="text"/>	
	Cobert per: <input type="text"/>	
	Cobreix: 103	
	Tallat per: <input type="text"/>	
	Talla: <input type="text"/>	
	Reomplert per: <input type="text"/>	
	Reomple: <input type="text"/>	
<b>DESCRIPCIÓ</b>	<b>ESTAT DE CONSERVACIÓ</b>	
Mur de totxo i pedres lligades amb morter de claç.	Bo	
<b>Data Actuació:</b> 27/01/2015	<b>Fitxa revisada per:</b> <input type="text"/>	
<b>Responsable:</b> Walter Alegria	<b>Compr. de documentació</b>	
	<input checked="" type="checkbox"/> Foto <input checked="" type="checkbox"/> Fitxa <input checked="" type="checkbox"/> Dibuix	

<b>PROCÉS D'EXCAVACIÓ</b>		
data inici: <input type="text"/> data final: <input type="text"/>		
<b>INTERPRETACIÓ</b>		
Mur o estructura del segle XIX que reforma l'espai associat als murs 101 i 103.		
<b>MATERIALS REPRESENTATIUS</b>		
<b>REFERENCIA MATERIALS</b>		
Fulls d'inventari núm.: <input type="text"/>		
<b>ELEMENTS I CRITERIS DE DATACIÓ</b>		
Datació relativa. Tipologia constructiva		
<b>CRONOLOGIA</b>		
Segle XVIII-XIX		
<b>OBSERVACIONS</b>		
<b>ARXIU</b>		
<b>Plantes:</b>	<b>Seccions-alçats</b>	<b>Fotografia</b>
num.: <input type="text"/> 2	num.: <input type="text"/> 3	diapo: <input type="text"/> 0
		B/N: <input type="text"/> 0
		Color: <input type="text"/> 0

**SERVEI D'ARQUEOLOGIA**

**FITXA D'UNITATS ESTRATIGRÀFIQUES**

<b>PUNT D'INTERVENCIÓ ARQUEOLÒGICA</b>		<b>U.E.:</b>
Codi: 01--15		106
Intervenció: Barcelona. Carrer Sant Pere Més Alt		<input type="checkbox"/> <input type="checkbox"/> <input checked="" type="checkbox"/> <input type="checkbox"/> <input type="checkbox"/>
<b>UBICACIÓ:</b>		<b>COTES:</b>
Sector:	Zona:	minima: 0
Cala: 1	Àmbit:	màxima: 0
<b>Definició:</b>	<b>Consistència:</b>	<b>Criteris de diferenciació:</b>
Anivellament		
<b>Superfície:</b>	<b>Color:</b>	<b>Fiabilidad estratigràfica:</b>
0		
<b>COMPONENTS</b>	<b>SEQÜÈNCIA FÍSICA</b>	
<b>Geològics:</b>	Igual a: 122,123 i 124	
	En contacte amb:	
<b>Orgànics:</b>	Se li adossa:	
	S'adossa a:	
<b>Artificials:</b>	Cobert per:	
	Cobreix: 121 i 125	
	Tallat per:	
	Talla:	
	Reomplert per:	
	Reomple:	
<b>DESCRIPCIÓ</b>	<b>ESTAT DE CONSERVACIÓ</b>	
Estrat d'anivellament contemporani que cobreix les restes anteriors a l'edifici que es conserva actualment.		
<b>Data Actuació:</b> 27/01/2015	<b>Fitxa revisada per:</b>	
<b>Responsable:</b> Walter Alegria	<b>Compr. de documentació</b>	
	<input checked="" type="checkbox"/> Foto <input checked="" type="checkbox"/> Fitxa <input checked="" type="checkbox"/> Dibuix	

<b>PROCÉS D'EXCAVACIÓ</b>		
data inici:	data final:	
<b>INTERPRETACIÓ</b>		
Anivellament de runa i terra argilosa contemporània.		
<b>MATERIALS REPRESENTATIUS</b>	<b>REFERENCIA MATERIALS</b>	
	Fulls d'inventari núm.:	
<b>ELEMENTS I CRITERIS DE DATACIÓ</b>	<b>CRONOLOGIA</b>	
Datació relativa.	Segle XIX-XX	
<b>OBSERVACIONS</b>		
<b>ARXIU</b>		
<b>Plantes:</b>	<b>Seccions-alçats</b>	<b>Fotografia</b>
num.: 2	num.: 3	diapo: 0
		B/N: 0
		Color: 0



SERVEI D'ARQUEOLOGIA

FITXA D'UNITATS ESTRATIGRÀFIQUES

**PUNT D'INTERVENCIÓ ARQUEOLÒGICA**  
Codi: 01--15  
Intervenció: Barcelona. Carrer Sant Pere Més Alt

**U.E.:**  
107

**UBICACIÓ:**  
Sector:                      Zona:                        
Cala: 1                      Àmbit:                     

**COTES:**  
mínima:                      0  
màxima:                      0

**Definició:** Anivellament, nivell d'ús  
**Consistència:** fofja  
**Superfície:** 0  
**Color:** marró clar

**Criteris de diferenciació:**  
**Fiabilidad estratigràfica:**

**COMPONENTS**  
**Geològics:**  
argiles  
**Orgànics:**  
carbons  
**Artificials:**  
nòduls de morter de calç

**SEQÜÈNCIA FÍSICA**  
Igual a:                        
En contacte amb:                        
Se li adossa:                        
S'adossa a:                        
Cobert per:                        
Cobreix: 103  
Tallat per: 112, 117 i 121  
Talla:                        
Reomplert per:                        
Reomple:                     

**DESCRIPCIÓ**  
Anivellament d'argiles brutes del segle XIX

**ESTAT DE CONSERVACIÓ**  
b0

Data Actuació: 27/01/2015      Fitxa revisada per:                        
Responsable: Walter Alegria  
**Compr. de documentació**  
 Foto       Fitxa       Dibuix

**PROCÉS D'EXCAVACIÓ**  
data inici:                      data final:                     

**INTERPRETACIÓ**  
Anivellament d'argiles i possible nivell d'ús associat a l'ús del mur o estructura 105.

**MATERIALS REPRESENTATIUS**

**REFERENCIA MATERIALS**  
Fuls d'inventari núm.:                     

**ELEMENTS I CRITERIS DE DATACIÓ**  
Datació relativa

**CRONOLOGIA**  
Segles XIX-XX

**OBSERVACIONS**

**ARXIU**  
**Plantes:** num.: 2  
**Seccions-alçats:** num.: 3  
**Fotografia:** diapo: 0  
B/N: 0  
Color: 0

SERVEI D'ARQUEOLOGIA

FITXA D'UNITATS ESTRATIGRÀFIQUES

<b>PUNT D'INTERVENCIÓ ARQUEOLÒGICA</b>		<b>U.E.:</b>
Codi: 01--15	Intervenció: Barcelona. Carrer Sant Pere Més Alt	108
<b>UBICACIÓ:</b>		<input type="checkbox"/> <input type="checkbox"/> <input checked="" type="checkbox"/> <input type="checkbox"/>
Sector:	Zona:	<b>COTES:</b>
Cala: 1	Àmbit:	minima: 0
		màxima: 0
<b>Definició:</b>	<b>Consistència:</b>	<b>Criteris de diferenciació:</b>
Estrat d'argiles	compacte i plàstic	
<b>Superfície:</b>	<b>Color:</b>	<b>Fiabilitat estratigràfica:</b>
0	marró clar-vermellós	
<b>COMPONENTS</b>	<b>SEQÜÈNCIA FÍSICA</b>	
<b>Geològics:</b>	Igual a:	
	En contacte amb:	
<b>Orgànics:</b>	Se li adossa:	
	S'adossa a:	
<b>Artificials:</b>	Cobert per:	
	Cobreix: 109	
	Tallat per: 113,120 i 102	
	Talla:	
	Reomplert per:	
	Reomple:	
<b>DESCRIPCIÓ</b>	<b>ESTAT DE CONSERVACIÓ</b>	
Estrat argil·lós molt net, plàstic i compacte		
<b>Data Actuació:</b> 27/01/2015	<b>Fitxa revisada per:</b>	
<b>Responsable:</b> Walter Alegria	<b>Compr. de documentació</b>	
	<input type="checkbox"/> Foto <input type="checkbox"/> Fitxa <input type="checkbox"/> Dibuix	

<b>PROCÉS D'EXCAVACIÓ</b>		
data inici: data final:		
<b>INTERPRETACIÓ</b>		
Dipòsit d'argiles		
<b>MATERIALS REPRESENTATIUS</b>	<b>REFERENCIA MATERIALS</b>	
	Fulls d'inventari núm.:	
<b>ELEMENTS I CRITERIS DE DATACIÓ</b>	<b>CRONOLOGIA</b>	
Datació relativa		
<b>OBSERVACIONS</b>		
<b>ARXIU</b>		
<b>Plantes:</b>	<b>Seccions-alçats</b>	<b>Fotografia</b>
num.: 2	num.: 3	diapo: 0
		B/N: 0
		Color: 0

SERVEI D'ARQUEOLOGIA

FITXA D'UNITATS ESTRATIGRÀFIQUES

<b>PUNT D'INTERVENCIÓ ARQUEOLÒGICA</b>		<b>U.E.:</b>
Codi: 01--15	Intervenció: Barcelona. Carrer Sant Pere Més Alt	109
<b>UBICACIÓ:</b>		<input type="checkbox"/> <input type="checkbox"/> <input checked="" type="checkbox"/> <input type="checkbox"/>
Sector:	Zona:	<b>COTES:</b>
Cala: 1	Àmbit:	minima: 0
		màxima: 0
<b>Definició:</b>	<b>Consistència:</b>	<b>Criteris de diferenciació:</b>
Estrat d'argiles	compacte	
<b>Superfície:</b>	<b>Color:</b>	<b>Fiabilitat estratigràfica:</b>
0	marró molt clar-vermell	
<b>COMPONENTS</b>	<b>SEQÜÈNCIA FÍSICA</b>	
<b>Geològics:</b>	Igual a:	
Margues	En contacte amb:	
<b>Orgànics:</b>	Se li adossa:	
	S'adossa a:	
<b>Artificials:</b>	Cobert per: 108	
	Cobreix: 110	
	Tallat per:	
	Talla:	
	Reomplert per:	
	Reomple:	
<b>DESCRIPCIÓ</b>	<b>ESTAT DE CONSERVACIÓ</b>	
Estrat geològic d'argiles més clar que 108 i amb presència d'algunes margues.		
<b>Data Actuació:</b> 27/01/2015	<b>Fitxa revisada per:</b>	
<b>Responsable:</b> Walter Alegria	<b>Compr. de documentació</b>	
	<input checked="" type="checkbox"/> Foto <input checked="" type="checkbox"/> Fitxa <input checked="" type="checkbox"/> Dibuix	

<b>PROCÉS D'EXCAVACIÓ</b>		
data inici: data final:		
<b>INTERPRETACIÓ</b>		
Nivell natural no antròpic		
<b>MATERIALS REPRESENTATIUS</b>		
<b>REFERENCIA MATERIALS</b>		
Fulls d'inventari núm.:		
<b>ELEMENTS I CRITERIS DE DATACIÓ</b>		
Datació relativa		
<b>CRONOLOGIA</b>		
<b>OBSERVACIONS</b>		
<b>ARXIU</b>		
<b>Plantes:</b>	<b>Seccions-alçats</b>	<b>Fotografia</b>
num.: 2	num.: 3	diapo: 0
		B/N: 0
		Color: 0



SERVEI D'ARQUEOLOGIA

FITXA D'UNITATS ESTRATIGRÀFIQUES

<b>PUNT D'INTERVENCIÓ ARQUEOLÒGICA</b>		<b>U.E.:</b>
Codi: 01--15		110
Intervenció: Barcelona. Carrer Sant Pere Més Alt		<input type="checkbox"/> <input checked="" type="checkbox"/> <input type="checkbox"/> <input type="checkbox"/> <input checked="" type="checkbox"/> <input type="checkbox"/>
<b>UBICACIÓ:</b>		<b>COTES:</b>
Sector: [ ]	Zona: [ ]	minima: [ ] 0
Cala: 1	Àmbit: [ ]	màxima: [ ] 0
<b>Definició:</b> Estrat d'argiles	<b>Consistència:</b> compacte	<b>Criteris de diferenciació:</b> [ ]
<b>Superfície:</b> [ ] 0	<b>Color:</b> marró-vermell	<b>Fiabilitat estratigràfica:</b> [ ]
<b>COMPONENTS</b>	<b>SEQÜÈNCIA FÍSICA</b>	
<b>Geològics:</b> margues	Igual a: [ ]	
<b>Orgànics:</b> [ ]	En contacte amb: [ ]	
<b>Artificials:</b> [ ]	Se li adossa: [ ]	
	S'adossa a: [ ]	
	Cobert per: 109	
	Cobreix: [ ]	
	Tallat per: [ ]	
	Talla: [ ]	
	Reomplert per: [ ]	
	Reomple: [ ]	
<b>DESCRIPCIÓ</b>	<b>ESTAT DE CONSERVACIÓ</b>	
Estrat d'argiles naturals amb moltes margues	b0	
<b>Data Actuació:</b> [ ]	<b>Fitxa revisada per:</b> [ ]	
<b>Responsable:</b> Walter Alegria	<b>Compr. de documentació</b>	
	<input checked="" type="checkbox"/> Foto <input checked="" type="checkbox"/> Fitxa <input checked="" type="checkbox"/> Dibuix	

<b>PROCÉS D'EXCAVACIÓ</b>		
data inici: [ ] data final: [ ]		
[ ]		
<b>INTERPRETACIÓ</b>		
Nivell natural no antròpic		
[ ]		
<b>MATERIALS REPRESENTATIUS</b>	<b>REFERENCIA MATERIALS</b>	
[ ]	Fulls d'inventari núm.: [ ]	
[ ]	[ ]	
<b>ELEMENTS I CRITERIS DE DATACIÓ</b>	<b>CRONOLOGIA</b>	
Datació relativa	[ ]	
[ ]	[ ]	
<b>OBSERVACIONS</b>		
[ ]		
<b>ARXIU</b>		
<b>Plantes:</b>	<b>Seccions-alçats</b>	<b>Fotografia</b>
num.: [ ]	num.: [ ]	diapo: [ ] 0
[ ] 2	[ ] 3	B/ N: [ ] 0
		Color: [ ] 0

**SERVEI D'ARQUEOLOGIA**

**FITXA D'UNITATS ESTRATIGRÀFIQUES**

<b>PUNT D'INTERVENCIÓ ARQUEOLÒGICA</b>		<b>U.E.:</b>
Codi: 01--15		111
Intervenció: Barcelona. Carrer Sant Pere Més Alt		<input type="checkbox"/> <input type="checkbox"/> <input checked="" type="checkbox"/> <input type="checkbox"/> <input type="checkbox"/>
<b>UBICACIÓ:</b>		<b>COTES:</b>
Sector: <input type="text"/>	Zona: <input type="text"/>	minima: <input type="text"/> 0
Cala: 1	Àmbit: <input type="text"/>	màxima: <input type="text"/> 0
<b>Definició:</b> Anivellament: <input type="text"/>	<b>Consistència:</b> <input type="text"/>	<b>Criteris de diferenciació:</b> <input type="text"/>
<b>Superfície:</b> <input type="text"/> 0	<b>Color:</b> marró	<b>Fiabilitat estratigràfica:</b> <input type="text"/>
<b>COMPONENTS</b>	<b>SEQÜÈNCIA FÍSICA</b>	
<b>Geològics:</b> margues	Igual a: <input type="text"/>	
<b>Orgànics:</b> <input type="text"/>	En contacte amb: <input type="text"/>	
<b>Artificials:</b> petites inclusions constructives	Se li adossa: <input type="text"/>	
	S'adossa a: <input type="text"/>	
	Cobert per: 107	
	Cobreix: <input type="text"/>	
	Tallat per: <input type="text"/>	
	Talla: <input type="text"/>	
	Reomplert per: <input type="text"/>	
	Reomple: 113	
<b>DESCRIPCIÓ</b>	<b>ESTAT DE CONSERVACIÓ</b>	
Estrat d'argiles amb margues i altres inclusions artificials que amortitza el retall 113.	<input type="text"/>	
<b>Data Actuació:</b> 27/01/2015	<b>Fitxa revisada per:</b> <input type="text"/>	
<b>Responsable:</b> Walter Alegria	<b>Compr. de documentació</b>	
	<input checked="" type="checkbox"/> Foto <input checked="" type="checkbox"/> Fitxa <input checked="" type="checkbox"/> Dibuix	

<b>PROCÉS D'EXCAVACIÓ</b>		
data inici: <input type="text"/> data final: <input type="text"/>		
<b>INTERPRETACIÓ</b>		
Amortització del retall 113 d'època contemporània		
<b>MATERIALS REPRESENTATIUS</b>		
<input type="text"/>		
<b>REFERENCIA MATERIALS</b>		
Fulls d'inventari núm.: <input type="text"/>		
<b>ELEMENTS I CRITERIS DE DATACIÓ</b>		
Datació relativa		
<b>CRONOLOGIA</b>		
Segle XIX		
<b>OBSERVACIONS</b>		
<input type="text"/>		
<b>ARXIU</b>		
<b>Plantes:</b> num.: <input type="text"/> 2	<b>Seccions-alçats:</b> num.: <input type="text"/> 3	<b>Fotografia</b>
		diapo: <input type="text"/> 0
		B/ N: <input type="text"/> 0
		Color: <input type="text"/> 0

SERVEI D'ARQUEOLOGIA

FITXA D'UNITATS ESTRATIGRÀFIQUES

**PUNT D'INTERVENCIÓ ARQUEOLÒGICA**  
Codi: 01--15  
Intervenció: Barcelona. Carrer Sant Pere Més Alt

**U.E.:**  
112

**UBICACIÓ:**  
Sector:                      Zona:                        
Cala:                        Àmbit:                        
**COTES:**  
mínima:                      0  
màxima:                     0

**Definició:**                      **Consistència:**                      **Criteris de diferenciació:**  
Retall indeterminat                                             
**Superfície:**                      **Color:**                      **Fiabilidad estratigràfica:**  
0                                          

**COMPONENTS**  
**Geològics:**  
  
**Orgànics:**  
  
**Artificials:**

**SEQÜÈNCIA FÍSICA**  
Igual a:                        
En contacte amb:                        
Se li adossa:                        
S'adossa a:                        
Cobert per:                        
Cobreix:                        
Tallat per:                        
Talla: 107  
Reomplert per: 114  
Reomple:                     

**DESCRIPCIÓ**  
Retall

**ESTAT DE CONSERVACIÓ**

Data Actuació: 27/01/2015      Fitxa revisada per:        
**Compr. de documentació**  
 Foto       Fitxa       Dibuix

**PROCÉS D'EXCAVACIÓ**  
data inici:                      data final:                     

**INTERPRETACIÓ**  
Retall indeterminat de petites dimensions. Probablement associat amb un ús de l'espai a l'exterior de l'edifici relacionat amb el mur UE 105 i contemporani a ell.

**MATERIALS REPRESENTATIUS**

**REFERENCIA MATERIALS**  
Fuls d'inventari núm.:                     

**ELEMENTS I CRITERIS DE DATACIÓ**  
Datació relativa

**CRONOLOGIA**

**OBSERVACIONS**

**ARXIU**  
**Plantes:** num.: 2  
**Seccions-alçats:** num.: 3  
**Fotografia:** diapo: 0  
B/N: 0  
Color: 0



SERVEI D'ARQUEOLOGIA

FITXA D'UNITATS ESTRATIGRÀFIQUES

<b>PUNT D'INTERVENCIÓ ARQUEOLÒGICA</b>		<b>U.E.:</b>
Codi: 01--15		113
Intervenció: Barcelona. Carrer Sant Pere Més Alt		<input checked="" type="checkbox"/> <input type="checkbox"/> <input type="checkbox"/> <input type="checkbox"/> <input type="checkbox"/>
<b>UBICACIÓ:</b>		<b>COTES:</b>
Sector: <input type="text"/>	Zona: <input type="text"/>	minima: <input type="text"/> 0
Cala: 1 <input type="text"/>	Àmbit: <input type="text"/>	màxima: <input type="text"/> 0
<b>Definició:</b> Estrat negatiu	<b>Consistència:</b> <input type="text"/>	<b>Criteris de diferenciació:</b> forma <input type="text"/>
<b>Superfície:</b> <input type="text"/> 0	<b>Color:</b> <input type="text"/>	<b>Fiabilitat estratigràfica:</b> <input type="text"/>
<b>COMPONENTS</b>	<b>SEQÜÈNCIA FÍSICA</b>	
<b>Geològics:</b> <input type="text"/>	Igual a: <input type="text"/>	
<b>Orgànics:</b> <input type="text"/>	En contacte amb: <input type="text"/>	
<b>Artificials:</b> <input type="text"/>	Se li adossa: <input type="text"/>	
	S'adossa a: <input type="text"/>	
	Cobert per: <input type="text"/>	
	Cobreix: <input type="text"/>	
	Tallat per: <input type="text"/>	
	Talla: 108 <input type="text"/>	
	Reomplert per: 111 <input type="text"/>	
	Reomple: <input type="text"/>	
<b>DESCRIPCIÓ</b>	<b>ESTAT DE CONSERVACIÓ</b>	
Retall	<input type="text"/>	
<b>Data Actuació:</b> <input type="text"/>	<b>Fitxa revisada per:</b> <input type="text"/>	
<b>Responsable:</b> <input type="text"/>	<b>Compr. de documentació</b>	
	<input checked="" type="checkbox"/> Foto <input checked="" type="checkbox"/> Fitxa <input checked="" type="checkbox"/> Dibuix	

<b>PROCÉS D'EXCAVACIÓ</b>		
data inici: <input type="text"/> data final: <input type="text"/>		
<b>INTERPRETACIÓ</b>		
Retall d'ús indeterminat a l'espai exterior de l'edifici relacionat amb el mur 103 i contemporani a ell.		
<b>MATERIALS REPRESENTATIUS</b>	<b>REFERENCIA MATERIALS</b>	
<input type="text"/>	Fulls d'inventari núm.: <input type="text"/>	
<b>ELEMENTS I CRITERIS DE DATACIÓ</b>	<b>CRONOLOGIA</b>	
Datació relativa <input type="text"/>	<input type="text"/>	
<b>OBSERVACIONS</b>		
<input type="text"/>		
<b>ARXIU</b>		
<b>Plantes:</b>	<b>Seccions-alçats</b>	<b>Fotografia</b>
num.: <input type="text"/> 2	num.: <input type="text"/> 3	diapo: <input type="text"/> 0
		B/N: <input type="text"/> 0
		Color: <input type="text"/> 0

**SERVEI D'ARQUEOLOGIA**

**FITXA D'UNITATS ESTRATIGRÀFIQUES**

<b>PUNT D'INTERVENCIÓ ARQUEOLÒGICA</b>		<b>U.E.:</b>
Codi: 01--15	Intervenció: Barcelona. Carrer Sant Pere Més Alt	114
		<input type="checkbox"/> <input type="checkbox"/> <input checked="" type="checkbox"/> <input type="checkbox"/>
<b>UBICACIÓ:</b>		<b>COTES:</b>
Sector:	Zona:	minima: 0
Cala: 1	Àmbit:	màxima: 0
<b>Definició:</b>	<b>Consistència:</b>	<b>Criteris de diferenciació:</b>
Estrat, reblliment	compacte	
<b>Superfície:</b>	<b>Color:</b>	<b>Fiabilitat estratigràfica:</b>
0	marró clar	
<b>COMPONENTS</b>	<b>SEQÜÈNCIA FÍSICA</b>	
<b>Geològics:</b>	Igual a:	
	En contacte amb:	
<b>Orgànics:</b>	Se li adossa:	
	S'adossa a:	
<b>Artificials:</b>	Cobert per: 106	
sorra de morter de calç	Cobreix:	
	Tallat per:	
	Talla:	
	Reomplert per:	
	Reomple: 112	
<b>DESCRIPCIÓ</b>	<b>ESTAT DE CONSERVACIÓ</b>	
Reblliment morterós i argilós.		
<b>Data Actuació:</b> 27/01/2015	<b>Fitxa revisada per:</b>	
<b>Responsable:</b> Walter Alegria	<b>Compr. de documentació</b>	
	<input type="checkbox"/> Foto <input type="checkbox"/> Fitxa <input type="checkbox"/> Dibuix	

<b>PROCÉS D'EXCAVACIÓ</b>		
data inici: <input type="text"/> data final: <input type="text"/>		
<b>INTERPRETACIÓ</b>		
Amortització del retall 114 d'ús indeterminat.		
<b>MATERIALS REPRESENTATIUS</b>	<b>REFERENCIA MATERIALS</b>	
	Fulls d'inventari núm.: <input type="text"/>	
<b>ELEMENTS I CRITERIS DE DATACIÓ</b>	<b>CRONOLOGIA</b>	
Datació relativa	Segles XIX-XX	
<b>OBSERVACIONS</b>		
<b>ARXIU</b>		
<b>Plantes:</b>	<b>Seccions-alçats</b>	<b>Fotografia</b>
num.: <input type="text"/>	num.: <input type="text"/>	diapo: <input type="text"/>
<input type="text"/>	<input type="text"/>	B/N: <input type="text"/>
2	3	Color: <input type="text"/>
		0
		0
		0





**SERVEI D'ARQUEOLOGIA**

**FITXA D'UNITATS ESTRATIGRÀFIQUES**

<b>PUNT D'INTERVENCIÓ ARQUEOLÒGICA</b>		<b>U.E.:</b>
Codi: 01--15	Intervenció: Barcelona. Carrer Sant Pere Més Alt	116
<b>UBICACIÓ:</b>		<input type="checkbox"/> <input type="checkbox"/> <input checked="" type="checkbox"/> <input type="checkbox"/>
Sector: <input type="text"/>	Zona: <input type="text"/>	<b>COTES:</b>
Cala: 1	Àmbit: <input type="text"/>	minima: <input type="text"/> 0
màxima: <input type="text"/> 0		
<b>Definició:</b>	<b>Consistència:</b>	<b>Criteris de diferenciació:</b>
Anivellament	semi compacte	<input type="text"/>
<b>Superfície:</b>	<b>Color:</b>	<b>Fiabilidad estratigràfica:</b>
<input type="text"/> 0	marró	<input type="text"/>
<b>COMPONENTS</b>	<b>SEQÜÈNCIA FÍSICA</b>	
<b>Geològics:</b>	Igual a: <input type="text"/>	
<input type="text"/>	En contacte amb: <input type="text"/>	
<b>Orgànics:</b>	Se li adossa: <input type="text"/>	
<input type="text"/>	S'adossa a: <input type="text"/>	
<b>Artificials:</b>	Cobert per: 115	
nòduls de morter i fragments de tobo	Cobreix: 127	
<input type="text"/>	Tallat per: <input type="text"/>	
	Talla: <input type="text"/>	
	Reomplert per: <input type="text"/>	
	Reomple: <input type="text"/>	
<b>DESCRIPCIÓ</b>	<b>ESTAT DE CONSERVACIÓ</b>	
Anivellament d'argiles amb nòduls de morter de calç.	dolent	
<input type="text"/>	<input type="text"/>	
<input type="text"/>	<input type="text"/>	
<b>Data Actuació:</b> 27/01/2015	<b>Fitxa revisada per:</b> <input type="text"/>	
<b>Responsable:</b> Walter Alegria	<b>Compr. de documentació</b>	
	<input checked="" type="checkbox"/> Foto <input checked="" type="checkbox"/> Fitxa <input checked="" type="checkbox"/> Dibuix	

<b>PROCÉS D'EXCAVACIÓ</b>		
data inici: <input type="text"/> data final: <input type="text"/>		
<input type="text"/>		
<b>INTERPRETACIÓ</b>		
Anivellament que amortitza l'espai UE 127 i serveix de base per l'estructura 115.		
<input type="text"/>		
<b>MATERIALS REPRESENTATIUS</b>	<b>REFERENCIA MATERIALS</b>	
<input type="text"/>	Fulls d'inventari núm.: <input type="text"/>	
<input type="text"/>	<input type="text"/>	
<b>ELEMENTS I CRITERIS DE DATACIÓ</b>	<b>CRONOLOGIA</b>	
Datació relativa, morter de calç	Segles XIX-XX	
<input type="text"/>	<input type="text"/>	
<b>OBSERVACIONS</b>		
<input type="text"/>		
<input type="text"/>		
<b>ARXIU</b>		
<b>Plantes:</b>	<b>Seccions-alçats</b>	<b>Fotografia</b>
num.: <input type="text"/> 2	num.: <input type="text"/> 3	diapo: <input type="text"/> 0
<input type="text"/>	<input type="text"/>	B/ N: <input type="text"/> 0
		Color: <input type="text"/> 0

SERVEI D'ARQUEOLOGIA

FITXA D'UNITATS ESTRATIGRÀFIQUES

<b>PUNT D'INTERVENCIÓ ARQUEOLÒGICA</b>		<b>U.E.:</b>
Codi: 01--15	Intervenció: Barcelona. Carrer Sant Pere Més Alt	117
		<input checked="" type="checkbox"/> <input type="checkbox"/> <input type="checkbox"/> <input type="checkbox"/> <input type="checkbox"/>
<b>UBICACIÓ:</b>		<b>COTES:</b>
Sector:	Zona:	minima: 0
Cala: 1	Àmbit:	màxima: 0
<b>Definició:</b>	<b>Consistència:</b>	<b>Criteris de diferenciació:</b>
Retall		
<b>Superfície:</b>	<b>Color:</b>	<b>Fiabilidad estratigràfica:</b>
0		
<b>COMPONENTS</b>	<b>SEQÜÈNCIA FÍSICA</b>	
<b>Geològics:</b>	Igual a:	
	En contacte amb:	
<b>Orgànics:</b>	Se li adossa:	
	S'adossa a:	
<b>Artificials:</b>	Cobert per:	
	Cobreix:	
	Tallat per:	
	Talla: 107	
	Reomplert per: 118	
	Reomple:	
<b>DESCRIPCIÓ</b>	<b>ESTAT DE CONSERVACIÓ</b>	
Retall indeterminat a l'estrat 107.	mitjà	
<b>Data Actuació:</b> 27/01/2015	<b>Fitxa revisada per:</b>	
<b>Responsable:</b> Walter Alegria	<b>Compr. de documentació</b>	
	<input checked="" type="checkbox"/> Foto <input checked="" type="checkbox"/> Fitxa <input checked="" type="checkbox"/> Dibuix	

<b>PROCÉS D'EXCAVACIÓ</b>		
data inici: data final:		
<b>INTERPRETACIÓ</b>		
Retall indeterminat a l'espai exterior de l'edifici associat al mur 105.		
<b>MATERIALS REPRESENTATIUS</b>	<b>REFERENCIA MATERIALS</b>	
	Fulls d'inventari núm.:	
<b>ELEMENTS I CRITERIS DE DATACIÓ</b>	<b>CRONOLOGIA</b>	
Datació relativa	Segles XIX-XX	
<b>OBSERVACIONS</b>		
<b>Plantes:</b>	<b>Seccions-alçats</b>	<b>Fotografia</b>
num.: 2	num.: 3	diapo: 0
		B/N: 0
		Color: 0

SERVEI D'ARQUEOLOGIA

FITXA D'UNITATS ESTRATIGRÀFIQUES

<b>PUNT D'INTERVENCIÓ ARQUEOLÒGICA</b>	<b>U.E.:</b>
Codi: 01--15	118
Intervenció: Barcelona. Carrer Sant Pere Més Alt	<input type="checkbox"/> <input checked="" type="checkbox"/> <input type="checkbox"/> <input type="checkbox"/> <input checked="" type="checkbox"/> <input type="checkbox"/>

<b>UBICACIÓ:</b>	<b>COTES:</b>
Sector: <input type="text"/> Zona: <input type="text"/>	minima: <input type="text"/> 0
Cala: 1 <input type="text"/> Àmbit: <input type="text"/>	màxima: <input type="text"/> 0

<b>Definició:</b> Estrat, reblliment	<b>Consistència:</b> tova	<b>Criteris de diferenciació:</b> Composició, forma i consistència
<b>Superfície:</b> <input type="text"/> 0	<b>Color:</b> marró	<b>Fiabilitat estratigràfica:</b> <input type="text"/>

<b>COMPONENTS</b>
<b>Geològics:</b> argiles i llims
<b>Orgànics:</b> carbons, fauna
<b>Artificials:</b> fragments constructius ceràmics i inclusions de morter de calç

<b>SEQÜÈNCIA FÍSICA</b>
Igual a: <input type="text"/>
En contacte amb: <input type="text"/>
Se li adossa: <input type="text"/>
S'adossa a: <input type="text"/>
Cobert per: 106
Cobreix: <input type="text"/>
Tallat per: <input type="text"/>
Talla: <input type="text"/>
Reomplert per: <input type="text"/>
Reomple: 117

<b>DESCRIPCIÓ</b>
Estrat de composició molt heterogènia.

<b>ESTAT DE CONSERVACIÓ</b>
<input type="text"/>

Data Actuació: 27/01/2015	Fitxa revisada per: <input type="text"/>
Responsable: Walter Alegria	<b>Compr. de documentació</b> <input checked="" type="checkbox"/> Foto <input checked="" type="checkbox"/> Fitxa <input checked="" type="checkbox"/> Dibuix

<b>PROCÉS D'EXCAVACIÓ</b>
data inici: <input type="text"/> data final: <input type="text"/>
<input type="text"/>

<b>INTERPRETACIÓ</b>
Amortització del retall indeterminat 117

<b>MATERIALS REPRESENTATIUS</b>
<input type="text"/>

<b>REFERENCIA MATERIALS</b>
Fulls d'inventari núm.: <input type="text"/>

<b>ELEMENTS I CRITERIS DE DATACIÓ</b>
Datació relativa

<b>CRONOLOGIA</b>
Segles XIX-XX

<b>OBSERVACIONS</b>
<input type="text"/>

<b>ARXIU</b>		
<b>Plantes:</b> num.: <input type="text"/> 2	<b>Seccions-alçats:</b> num.: <input type="text"/> 3	<b>Fotografia</b> diapo: <input type="text"/> 0 B/N: <input type="text"/> 0 Color: <input type="text"/> 0

SERVEI D'ARQUEOLOGIA

FITXA D'UNITATS ESTRATIGRÀFIQUES

**PUNT D'INTERVENCIÓ ARQUEOLÒGICA**  
Codi: 01--15  
Intervenció: Barcelona. Carrer Sant Pere Més Alt

**U.E.:**  
119

**UBICACIÓ:**  
Sector:                      Zona:                        
Cala:                        Àmbit:                        
**COTES:**  
mínima:                      0  
màxima:                      0

**Definició:** Estrat, rebliment  
**Consistència:** tova  
**Criteris de diferenciació:**  
**Superfície:** 0  
**Color:** marró  
**Fiabilidad estratigràfica:**

**COMPONENTS**  
**Geològics:**  
argiles i margues  
**Orgànics:**  
carbons  
**Artificials:**  
petites inclusions de morter de calç

**SEQÜÈNCIA FÍSICA**  
Igual a:                        
En contacte amb:                        
Se li adossa:                        
S'adossa a:                        
Cobert per:                        
Cobreix:                        
Tallat per: 117  
Talla:                        
Reomplert per:                        
Reomple: 120

**DESCRIPCIÓ**  
Estrat heterogeni de rebliment

**ESTAT DE CONSERVACIÓ**

Data Actuació: 27/01/2015      Fitxa revisada per:                        
Responsable: Walter Alegria  
**Compr. de documentació**  
 Foto     Fitxa     Dibuix

**PROCÉS D'EXCAVACIÓ**  
data inici:                      data final:                     

**INTERPRETACIÓ**  
Amortització del retall indeterminat 120

**MATERIALS REPRESENTATIUS**

**REFERENCIA MATERIALS**  
Fulls d'inventari núm.:                     

**ELEMENTS I CRITERIS DE DATACIÓ**  
Datació relativa

**CRONOLOGIA**  
Segles XIX-XX

**OBSERVACIONS**

**ARXIU**  
**Plantes:** num.: 2  
**Seccions-alçats:** num.: 3  
**Fotografia:** diapo: 0  
B/N: 0  
Color: 0



**SERVEI D'ARQUEOLOGIA**

**FITXA D'UNITATS ESTRATIGRÀFIQUES**

<b>PUNT D'INTERVENCIÓ ARQUEOLÒGICA</b>		<b>U.E.:</b>
Codi: 01--15		120
Intervenció: Barcelona. Carrer Sant Pere Més Alt		<input checked="" type="checkbox"/> <input type="checkbox"/> <input type="checkbox"/> <input type="checkbox"/> <input type="checkbox"/>
<b>UBICACIÓ:</b>		<b>COTES:</b>
Sector: <input type="text"/>	Zona: <input type="text"/>	minima: <input type="text"/> 0
Cala: 1 <input type="text"/>	Àmbit: <input type="text"/>	màxima: <input type="text"/> 0
<b>Definició:</b>	<b>Consistència:</b>	<b>Criteris de diferenciació:</b>
Retall <input type="text"/>	<input type="text"/>	<input type="text"/>
<b>Superfície:</b>	<b>Color:</b>	<b>Fiabilitat estratigràfica:</b>
<input type="text"/> 0	<input type="text"/>	<input type="text"/>
<b>COMPONENTS</b>	<b>SEQÜÈNCIA FÍSICA</b>	
<b>Geològics:</b>	Igual a: <input type="text"/>	
<input type="text"/>	En contacte amb: <input type="text"/>	
<b>Orgànics:</b>	Se li adossa: <input type="text"/>	
<input type="text"/>	S'adossa a: <input type="text"/>	
<b>Artificials:</b>	Cobert per: <input type="text"/>	
<input type="text"/>	Cobreix: <input type="text"/>	
	Tallat per: <input type="text"/>	
	Talla: 108 <input type="text"/>	
	Reomplert per: 119 <input type="text"/>	
	Reomple: <input type="text"/>	
<b>DESCRIPCIÓ</b>	<b>ESTAT DE CONSERVACIÓ</b>	
Retall indeterminat <input type="text"/>	<input type="text"/>	
<b>Data Actuació:</b> 27/01/2015	<b>Fitxa revisada per:</b> <input type="text"/>	
<b>Responsable:</b> Walter Alegria	<b>Compr. de documentació</b>	
	<input checked="" type="checkbox"/> Foto <input checked="" type="checkbox"/> Fitxa <input checked="" type="checkbox"/> Dibuix	

<b>PROCÉS D'EXCAVACIÓ</b>		
data inici: <input type="text"/> data final: <input type="text"/>		
<b>INTERPRETACIÓ</b>		
Retall indeterminat contemporani a la construcció de les estructures o murs 101 i 103.		
<b>MATERIALS REPRESENTATIUS</b>	<b>REFERENCIA MATERIALS</b>	
<input type="text"/>	Fulls d'inventari núm.: <input type="text"/>	
<b>ELEMENTS I CRITERIS DE DATACIÓ</b>	<b>CRONOLOGIA</b>	
Datació relativa <input type="text"/>	<input type="text"/>	
<b>OBSERVACIONS</b>		
<input type="text"/>		
<b>ARXIU</b>		
<b>Plantes:</b>	<b>Seccions-alçats</b>	<b>Fotografia</b>
num.: <input type="text"/> 2	num.: <input type="text"/> 3	diapo: <input type="text"/> 0
		B/ N: <input type="text"/> 0
		Color: <input type="text"/> 0

SERVEI D'ARQUEOLOGIA

FITXA D'UNITATS ESTRATIGRÀFIQUES

<b>PUNT D'INTERVENCIÓ ARQUEOLÒGICA</b>		<b>U.E.:</b>
Codi: 01--15		121
Intervenció: Barcelona. Carrer Sant Pere Més Alt		<input checked="" type="checkbox"/> <input type="checkbox"/> <input type="checkbox"/> <input type="checkbox"/> <input type="checkbox"/>
<b>UBICACIÓ:</b>		<b>COTES:</b>
Sector:	Zona:	minima: 0
Cala: 1	Àmbit:	màxima: 0
<b>Definició:</b>	<b>Consistència:</b>	<b>Criteris de diferenciació:</b>
Retall		
<b>Superfície:</b>	<b>Color:</b>	<b>Fiabilidad estratigràfica:</b>
0		
<b>COMPONENTS</b>	<b>SEQÜÈNCIA FÍSICA</b>	
<b>Geològics:</b>	Igual a:	
	En contacte amb:	
<b>Orgànics:</b>	Se li adossa:	
	S'adossa a:	
<b>Artificials:</b>	Cobert per: 106	
	Cobreix:	
	Tallat per:	
	Talla: 107	
	Reomplert per:	
	Reomple:	
<b>DESCRIPCIÓ</b>	<b>ESTAT DE CONSERVACIÓ</b>	
Retall indeterminat		
<b>Data Actuació:</b> 27/01/2016	<b>Fitxa revisada per:</b>	
<b>Responsable:</b> Walter Alegria	<b>Compr. de documentació</b>	
	<input checked="" type="checkbox"/> Foto <input checked="" type="checkbox"/> Fitxa <input checked="" type="checkbox"/> Dibuix	

<b>PROCÉS D'EXCAVACIÓ</b>		
data inici: <input type="text"/> data final: <input type="text"/>		
<b>INTERPRETACIÓ</b>		
Retall indeterminat posterior a les estructures 105 i 126 i anterior a l'amortització de tot l'espai per l'anivellament 106, previ a la construcció de l'edifici amb la forma actual.		
<b>MATERIALS REPRESENTATIUS</b>	<b>REFERENCIA MATERIALS</b>	
	Fulls d'inventari núm.: <input type="text"/>	
<b>ELEMENTS I CRITERIS DE DATACIÓ</b>	<b>CRONOLOGIA</b>	
Datació relativa	Segles XIX-XX	
<b>OBSERVACIONS</b>		
<b>ARXIU</b>		
<b>Plantes:</b>	<b>Seccions-alçats</b>	<b>Fotografia</b>
num.: <input type="text"/>	num.: <input type="text"/>	diapo: <input type="text"/>
2	3	B/N: <input type="text"/>
		Color: <input type="text"/>

SERVEI D'ARQUEOLOGIA

FITXA D'UNITATS ESTRATIGRÀFIQUES

<b>PUNT D'INTERVENCIÓ ARQUEOLÒGICA</b>		<b>U.E.:</b>
Codi: 01--15	Intervenció: Barcelona. Carrer Sant Pere Més Alt	122
<b>UBICACIÓ:</b>		<input type="checkbox"/> <input type="checkbox"/> <input checked="" type="checkbox"/> <input type="checkbox"/>
Sector:	Zona:	<b>COTES:</b>
Cala: 1	Àmbit:	minima: 0
		màxima: 0
<b>Definició:</b>	<b>Consistència:</b>	<b>Criteris de diferenciació:</b>
Anivellament	molt floja	composició, forma i consistència
<b>Superfície:</b>	<b>Color:</b>	<b>Fiabilitat estratigràfica:</b>
0	marró	
<b>COMPONENTS</b>	<b>SEQÜÈNCIA FÍSICA</b>	
<b>Geològics:</b>	Igual a: 106	
	En contacte amb:	
<b>Orgànics:</b>	Se li adossa:	
	S'adossa a:	
<b>Artificials:</b>	Cobert per: 106	
	Cobreix: 123	
	Tallat per:	
	Talla:	
	Reomplert per:	
	Reomple:	
<b>DESCRIPCIÓ</b>	<b>ESTAT DE CONSERVACIÓ</b>	
Estrat molt heterogeni d'amortització contemporània		
<b>Data Actuació:</b> 27/01/2015	<b>Fitxa revisada per:</b>	
<b>Responsable:</b> Walter Alegria	<b>Compr. de documentació</b>	
	<input checked="" type="checkbox"/> Foto <input checked="" type="checkbox"/> Fitxa <input checked="" type="checkbox"/> Dibuix	

<b>PROCÉS D'EXCAVACIÓ</b>		
data inici:	data final:	
<b>INTERPRETACIÓ</b>		
Amortització i anivellament per construir l'edifici amb la forma actual.		
<b>MATERIALS REPRESENTATIUS</b>	<b>REFERENCIA MATERIALS</b>	
	Fulls d'inventari núm.:	
<b>ELEMENTS I CRITERIS DE DATACIÓ</b>	<b>CRONOLOGIA</b>	
Datació relativa	Segles XIX-XX	
<b>OBSERVACIONS</b>		
<b>ARXIU</b>		
<b>Plantes:</b>	<b>Seccions-alçats</b>	<b>Fotografia</b>
num.: 2	num.: 3	diapo: 0
		B/N: 0
		Color: 0

**SERVEI D'ARQUEOLOGIA**

**FITXA D'UNITATS ESTRATIGRÀFIQUES**

<b>PUNT D'INTERVENCIÓ ARQUEOLÒGICA</b>		<b>U.E.:</b>
Codi: 01--15		123
Intervenció: Barcelona. Carrer Sant Pere Més Alt		<input type="checkbox"/> <input checked="" type="checkbox"/> <input type="checkbox"/> <input type="checkbox"/> <input checked="" type="checkbox"/> <input type="checkbox"/>
<b>UBICACIÓ:</b>		<b>COTES:</b>
Sector:	Zona:	minima: 0
Cala: 1	Àmbit:	màxima: 0
<b>Definició:</b>	<b>Consistència:</b>	<b>Criteris de diferenciació:</b>
Anivellament	molt flonja	composició, forma i consistència
<b>Superfície:</b>	<b>Color:</b>	<b>Fiabilitat estratigràfica:</b>
0	marró	
<b>COMPONENTS</b>	<b>SEQÜÈNCIA FÍSICA</b>	
<b>Geològics:</b>	Igual a: 106	
	En contacte amb:	
<b>Orgànics:</b>	Se li adossa:	
	S'adossa a:	
<b>Artificials:</b>	Cobert per: 122	
	Cobreix: 124	
	Tallat per:	
	Talla:	
	Reomplert per:	
	Reomple:	
<b>DESCRIPCIÓ</b>	<b>ESTAT DE CONSERVACIÓ</b>	
Estrat d'anivellament molt heterogeni		
<b>Data Actuació:</b> 27/01/2015	<b>Fitxa revisada per:</b>	
<b>Responsable:</b> Walter Alegria	<b>Compr. de documentació</b>	
	<input checked="" type="checkbox"/> Foto <input checked="" type="checkbox"/> Fitxa <input checked="" type="checkbox"/> Dibuix	

<b>PROCÉS D'EXCAVACIÓ</b>		
data inici: <input type="text"/> data final: <input type="text"/>		
<b>INTERPRETACIÓ</b>		
Amortització i anivellament per construir l'edifici amb la forma actual.		
<b>MATERIALS REPRESENTATIUS</b>		
<b>REFERENCIA MATERIALS</b>		
Fulls d'inventari núm.: <input type="text"/>		
<b>ELEMENTS I CRITERIS DE DATACIÓ</b>		
Datació relativa		
<b>CRONOLOGIA</b>		
Segles XIX-XX		
<b>OBSERVACIONS</b>		
<b>ARXIU</b>		
<b>Plantes:</b>	<b>Seccions-alçats</b>	<b>Fotografia</b>
num.: <input type="text"/>	num.: <input type="text"/>	diapo: <input type="text"/>
2	3	B/N: <input type="text"/>
		Color: <input type="text"/>
		0



SERVEI D'ARQUEOLOGIA

FITXA D'UNITATS ESTRATIGRÀFIQUES

<b>PUNT D'INTERVENCIÓ ARQUEOLÒGICA</b>		<b>U.E.:</b>
Codi: 01--15	Intervenció: Barcelona. Carrer Sant Pere Més Alt	124
<b>UBICACIÓ:</b>		<input type="checkbox"/> <input type="checkbox"/> <input checked="" type="checkbox"/> <input type="checkbox"/>
Sector:	Zona:	<b>COTES:</b>
Cala: 1	Àmbit:	minima: 0
		màxima: 0
<b>Definició:</b>	<b>Consistència:</b>	<b>Criteris de diferenciació:</b>
Anivellament		
<b>Superfície:</b>	<b>Color:</b>	<b>Fiabilidad estratigràfica:</b>
0		
<b>COMPONENTS</b>	<b>SEQÜÈNCIA FÍSICA</b>	
<b>Geològics:</b>	Igual a: 106	
	En contacte amb:	
<b>Orgànics:</b>	Se li adossa:	
	S'adossa a:	
<b>Artificials:</b>	Cobert per: 123	
	Cobreix: 125	
	Tallat per:	
	Talla:	
	Reomplert per:	
	Reomple:	
<b>DESCRIPCIÓ</b>	<b>ESTAT DE CONSERVACIÓ</b>	
Estrat d'anivellament molt heterogeni		
<b>Data Actuació:</b> 27/01/2015	<b>Fitxa revisada per:</b>	
<b>Responsable:</b> Walter Alegria	<b>Compr. de documentació</b>	
	<input checked="" type="checkbox"/> Foto <input checked="" type="checkbox"/> Fitxa <input checked="" type="checkbox"/> Dibuix	

<b>PROCÉS D'EXCAVACIÓ</b>		
data inici: <input type="text"/> data final: <input type="text"/>		
<b>INTERPRETACIÓ</b>		
Amortització i anivellament per construir l'edifici amb la forma actual.		
<b>MATERIALS REPRESENTATIUS</b>		
<b>REFERENCIA MATERIALS</b>		
Fulls d'inventari núm.: <input type="text"/>		
<b>ELEMENTS I CRITERIS DE DATACIÓ</b>		
Datació relativa		
<b>CRONOLOGIA</b>		
Segles XIX-XX		
<b>OBSERVACIONS</b>		
<b>ARXIU</b>		
<b>Plantes:</b>	<b>Seccions-alçats</b>	<b>Fotografia</b>
num.: <input type="text"/>	num.: <input type="text"/>	diapo: <input type="text"/>
2	3	B/N: <input type="text"/>
		Color: <input type="text"/>
		0

SERVEI D'ARQUEOLOGIA

FITXA D'UNITATS ESTRATIGRÀFIQUES

<b>PUNT D'INTERVENCIÓ ARQUEOLÒGICA</b>		<b>U.E.:</b>
Codi: 01--15	Intervenció: Barcelona. Carrer Sant Pere Més Alt	125
<b>UBICACIÓ:</b>		<input checked="" type="checkbox"/> <input type="checkbox"/> <input type="checkbox"/> <input type="checkbox"/> <input type="checkbox"/>
Sector:	Zona:	<b>COTES:</b>
Cala: 1	Àmbit:	minima: 0
		màxima: 0
<b>Definició:</b>	<b>Consistència:</b>	<b>Criteris de diferenciació:</b>
Retall d'espoli		
<b>Superfície:</b>	<b>Color:</b>	<b>Fiabilidad estratigràfica:</b>
0		
<b>COMPONENTS</b>	<b>SEQÜÈNCIA FÍSICA</b>	
<b>Geològics:</b>	Igual a:	
	En contacte amb:	
<b>Orgànics:</b>	Se li adossa:	
	S'adossa a:	
<b>Artificials:</b>	Cobert per: 124	
	Cobreix:	
	Tallat per:	
	Talla: 107 i 115	
	Reomplert per:	
	Reomple:	
<b>DESCRIPCIÓ</b>	<b>ESTAT DE CONSERVACIÓ</b>	
Gran retall d'espoli		
<b>Data Actuació:</b>	<b>Fitxa revisada per:</b>	
<b>Responsable:</b>	<b>Compr. de documentació</b>	
	<input type="checkbox"/> Foto <input type="checkbox"/> Fitxa <input type="checkbox"/> Dibuix	

<b>PROCÉS D'EXCAVACIÓ</b>		
data inici: <input type="text"/> data final: <input type="text"/>		
<b>INTERPRETACIÓ</b>		
Gran retall d'espoli de totes les estructures anteriors, aparentment realitzat amb maquinària pesant.		
<b>MATERIALS REPRESENTATIUS</b>		
<b>REFERENCIA MATERIALS</b>		
Fulls d'inventari núm.: <input type="text"/>		
<b>ELEMENTS I CRITERIS DE DATACIÓ</b>		
Datació relativa		
<b>CRONOLOGIA</b>		
Segle XIX-XX (XX?)		
<b>OBSERVACIONS</b>		
<b>ARXIU</b>		
<b>Plantes:</b>	<b>Seccions-alçats</b>	<b>Fotografia</b>
num.: <input type="text"/>	num.: <input type="text"/>	diapo: <input type="text"/>
2	3	B/ N: <input type="text"/>
		Color: <input type="text"/>

SERVEI D'ARQUEOLOGIA

FITXA D'UNITATS ESTRATIGRÀFIQUES

<b>PUNT D'INTERVENCIÓ ARQUEOLÒGICA</b>		<b>U.E.:</b>
Codi: 01--15	Intervenció: Barcelona. Carrer Sant Pere Més Alt	126
<b>UBICACIÓ:</b>		<input type="checkbox"/> <input checked="" type="checkbox"/> <input type="checkbox"/> <input type="checkbox"/> <input type="checkbox"/>
Sector:	Zona:	<b>COTES:</b>
Cala: 1	Àmbit:	minima: 0
		màxima: 0
<b>Definició:</b>	<b>Consistència:</b>	<b>Criteris de diferenciació:</b>
Mur o estructura		
<b>Superfície:</b>	<b>Color:</b>	<b>Fiabilidad estratigràfica:</b>
0		
<b>COMPONENTS</b>	<b>SEQÜÈNCIA FÍSICA</b>	
<b>Geològics:</b>	Igual a:	
	En contacte amb:	
<b>Orgànics:</b>	Se li adossa:	
	S'adossa a: 105	
<b>Artificials:</b>	Cobert per:	
Morter de calç amb constructiu i pedres	Cobreix: 132	
	Tallat per: 127	
	Talla:	
	Reomplert per:	
	Reomple:	
<b>DESCRIPCIÓ</b>	<b>ESTAT DE CONSERVACIÓ</b>	
Estructura de pedres i constructiu amb morter de calç	espoliat parcialment	
<b>Data Actuació:</b> 27/01/2015	<b>Fitxa revisada per:</b>	
<b>Responsable:</b> Walter Alegria	<b>Compr. de documentació</b>	
	<input checked="" type="checkbox"/> Foto	<input checked="" type="checkbox"/> Fitxa
	<input checked="" type="checkbox"/> Dibuix	

<b>PROCÉS D'EXCAVACIÓ</b>		
data inici: <input type="text"/> data final: <input type="text"/>		
<b>INTERPRETACIÓ</b>		
Possible mur de façana, posterior al mur 105.		
<b>MATERIALS REPRESENTATIUS</b>		
<b>REFERENCIA MATERIALS</b>		
Fulls d'inventari núm.: <input type="text"/>		
<b>ELEMENTS I CRITERIS DE DATACIÓ</b>		
Datació relativa		
<b>CRONOLOGIA</b>		
Segles XVIII-XIX		
<b>OBSERVACIONS</b>		
<b>ARXIU</b>		
<b>Plantes:</b>	<b>Seccions-alçats</b>	<b>Fotografia</b>
num.: <input type="text"/>	num.: <input type="text"/>	diapo: <input type="text"/>
2	3	B/N: <input type="text"/>
		Color: <input type="text"/>
		0

SERVEI D'ARQUEOLOGIA

FITXA D'UNITATS ESTRATIGRÀFIQUES

<b>PUNT D'INTERVENCIÓ ARQUEOLÒGICA</b>		<b>U.E.:</b>
Codi: 01--15	Intervenció: Barcelona. Carrer Sant Pere Més Alt	127
<b>UBICACIÓ:</b>		<input checked="" type="checkbox"/> <input type="checkbox"/> <input type="checkbox"/> <input type="checkbox"/> <input type="checkbox"/>
Sector:	Zona:	<b>COTES:</b>
Cala: 1	Àmbit:	minima: 0
		màxima: 0
<b>Definició:</b>	<b>Consistència:</b>	<b>Criteris de diferenciació:</b>
Retall d'espòli		
<b>Superfície:</b>	<b>Color:</b>	<b>Fiabilidad estratigràfica:</b>
0		
<b>COMPONENTS</b>	<b>SEQÜÈNCIA FÍSICA</b>	
<b>Geològics:</b>	Igual a:	
	En contacte amb:	
<b>Orgànics:</b>	Se li adossa:	
	S'adossa a:	
<b>Artificials:</b>	Cobert per: 116	
	Cobreix:	
	Tallat per:	
	Talla: 126	
	Reomplert per:	
	Reomple:	
<b>DESCRIPCIÓ</b>	<b>ESTAT DE CONSERVACIÓ</b>	
Retall d'espòli de 126		
<b>Data Actuació:</b> 27/01/2015	<b>Fitxa revisada per:</b>	
<b>Responsable:</b> Walter Alegria	<b>Compr. de documentació</b>	
	<input checked="" type="checkbox"/> Foto <input checked="" type="checkbox"/> Fitxa <input checked="" type="checkbox"/> Dibuix	

<b>PROCÉS D'EXCAVACIÓ</b>		
data inici:	data final:	
<b>INTERPRETACIÓ</b>		
Espòli de l'estructura i possible mur de façana 126		
<b>MATERIALS REPRESENTATIUS</b>	<b>REFERENCIA MATERIALS</b>	
	Fulls d'inventari núm.:	
<b>ELEMENTS I CRITERIS DE DATACIÓ</b>	<b>CRONOLOGIA</b>	
Datació relativa	Segle XIX	
<b>OBSERVACIONS</b>		
<b>ARXIU</b>		
<b>Plantes:</b>	<b>Seccions-alçats</b>	<b>Fotografia</b>
num.: 2	num.: 3	diapo: 0
		B/N: 0
		Color: 0



**SERVEI D'ARQUEOLOGIA**

**FITXA D'UNITATS ESTRATIGRÀFIQUES**

<b>PUNT D'INTERVENCIÓ ARQUEOLÒGICA</b>		<b>U.E.:</b>
Codi: 01--15		128
Intervenció: Barcelona. Carrer Sant Pere Més Alt		<input type="checkbox"/> <input checked="" type="checkbox"/> <input type="checkbox"/> <input type="checkbox"/> <input checked="" type="checkbox"/> <input type="checkbox"/>
<b>UBICACIÓ:</b>		<b>COTES:</b>
Sector: <input type="text"/>	Zona: <input type="text"/>	minima: <input type="text"/> 0
Cala: <input type="text"/>	Àmbit: <input type="text"/>	màxima: <input type="text"/> 0
<b>Definició:</b>	<b>Consistència:</b>	<b>Criteris de diferenciació:</b>
Estrat anivellament	<input type="text"/>	<input type="text"/>
<b>Superfície:</b>	<b>Color:</b>	<b>Fiabilidad estratigràfica:</b>
<input type="text"/> 0	<input type="text"/>	<input type="text"/>
<b>COMPONENTS</b>	<b>SEQÜÈNCIA FÍSICA</b>	
<b>Geològics:</b>	Igual a: 106	
<input type="text"/>	En contacte amb: <input type="text"/>	
<b>Orgànics:</b>	Se li adossa: <input type="text"/>	
<input type="text"/>	S'adossa a: <input type="text"/>	
<b>Artificials:</b>	Cobert per: <input type="text"/>	
<input type="text"/>	Cobreix: 129	
	Tallat per: <input type="text"/>	
	Talla: <input type="text"/>	
	Reomplert per: <input type="text"/>	
	Reomple: <input type="text"/>	
<b>DESCRIPCIÓ</b>	<b>ESTAT DE CONSERVACIÓ</b>	
Estrat d'anivellament heterogeni molt similar a 106 al sudest de 105.	<input type="text"/>	
<b>Data Actuació:</b> 27/01/2015	<b>Fitxa revisada per:</b> <input type="text"/>	
<b>Responsable:</b> Walter Alegria	<b>Compr. de documentació</b>	
	<input checked="" type="checkbox"/> Foto <input checked="" type="checkbox"/> Fitxa <input checked="" type="checkbox"/> Dibuix	

<b>PROCÉS D'EXCAVACIÓ</b>		
data inici: <input type="text"/> data final: <input type="text"/>		
<input type="text"/>		
<b>INTERPRETACIÓ</b>		
Anivellament		
<input type="text"/>		
<b>MATERIALS REPRESENTATIUS</b>	<b>REFERENCIA MATERIALS</b>	
<input type="text"/>	Fulls d'inventari núm.: <input type="text"/>	
<input type="text"/>	<input type="text"/>	
<b>ELEMENTS I CRITERIS DE DATACIÓ</b>	<b>CRONOLOGIA</b>	
Datació relativa	Segles XIX-XX	
<input type="text"/>	<input type="text"/>	
<b>OBSERVACIONS</b>		
<input type="text"/>		
<b>ARXIU</b>		
<b>Plantes:</b>	<b>Seccions-alçats</b>	<b>Fotografia</b>
num.: <input type="text"/> 2	num.: <input type="text"/> 3	diapo: <input type="text"/> 0
<input type="text"/>	<input type="text"/>	B/ N: <input type="text"/> 0
		Color: <input type="text"/> 0

SERVEI D'ARQUEOLOGIA

FITXA D'UNITATS ESTRATIGRÀFIQUES

<b>PUNT D'INTERVENCIÓ ARQUEOLÒGICA</b>		<b>U.E.:</b>
Codi: 01--15	Intervenció: Barcelona. Carrer Sant Pere Més Alt	129
<b>UBICACIÓ:</b>		<input type="checkbox"/> <input type="checkbox"/> <input checked="" type="checkbox"/> <input type="checkbox"/>
Sector: <input type="text"/>	Zona: <input type="text"/>	<b>COTES:</b>
Cala: <input type="text"/>	Àmbit: <input type="text"/>	minima: <input type="text"/> 0
		màxima: <input type="text"/> 0
<b>Definició:</b>	<b>Consistència:</b>	<b>Criteris de diferenciació:</b>
Amortització o enderroc	<input type="text"/>	<input type="text"/>
<b>Superfície:</b>	<b>Color:</b>	<b>Fiabilidad estratigràfica:</b>
<input type="text"/> 0	<input type="text"/>	<input type="text"/>
<b>COMPONENTS</b>	<b>SEQÜÈNCIA FÍSICA</b>	
<b>Geològics:</b>	Igual a: <input type="text"/>	
Grans blocs d'argila	En contacte amb: <input type="text"/>	
<b>Orgànics:</b>	Se li adossa: <input type="text"/>	
<input type="text"/>	S'adossa a: <input type="text"/>	
<b>Artificials:</b>	Cobert per: 128 <input type="text"/>	
<input type="text"/>	Cobreix: 131 <input type="text"/>	
	Tallat per: <input type="text"/>	
	Talla: <input type="text"/>	
	Reomplert per: <input type="text"/>	
	Reomple: <input type="text"/>	
<b>DESCRIPCIÓ</b>	<b>ESTAT DE CONSERVACIÓ</b>	
Estrat de runa molt compactada.	<input type="text"/>	
<b>Data Actuació:</b> 02/02/2015	<b>Fitxa revisada per:</b> <input type="text"/>	
<b>Responsable:</b> Walter Alegria	<b>Compr. de documentació</b>	
	<input checked="" type="checkbox"/> Foto <input checked="" type="checkbox"/> Fitxa <input checked="" type="checkbox"/> Dibuix	

<b>PROCÉS D'EXCAVACIÓ</b>		
data inici: <input type="text"/> data final: <input type="text"/>		
<b>INTERPRETACIÓ</b>		
Amortització o enderroc del nivell d'ús 130		
<b>MATERIALS REPRESENTATIUS</b>	<b>REFERENCIA MATERIALS</b>	
<input type="text"/>	Fulls d'inventari núm.: <input type="text"/>	
<b>ELEMENTS I CRITERIS DE DATACIÓ</b>	<b>CRONOLOGIA</b>	
Datació relativa	Segles XVIII-XIX	
<b>OBSERVACIONS</b>	<input type="text"/>	
<b>ARXIU</b>		
<b>Plantes:</b>	<b>Seccions-alçats</b>	<b>Fotografia</b>
num.: <input type="text"/> 2	num.: <input type="text"/> 3	diapo: <input type="text"/> 0
		B/N: <input type="text"/> 0
		Color: <input type="text"/> 0

SERVEI D'ARQUEOLOGIA

FITXA D'UNITATS ESTRATIGRÀFIQUES

<b>PUNT D'INTERVENCIÓ ARQUEOLÒGICA</b>		<b>U.E.:</b>
Codi: 01--15	Intervenció: Barcelona. Carrer Sant Pere Més Alt	130
<b>UBICACIÓ:</b>		<input type="checkbox"/> <input type="checkbox"/> <input checked="" type="checkbox"/> <input type="checkbox"/> <input type="checkbox"/>
Sector: <input type="text"/>	Zona: <input type="text"/>	<b>COTES:</b>
Cala: 1	Àmbit: <input type="text"/>	minima: <input type="text"/> 0
		màxima: <input type="text"/> 0
<b>Definició:</b>	<b>Consistència:</b>	<b>Criteris de diferenciació:</b>
<input type="text"/> Paviment	<input type="text"/>	<input type="text"/>
<b>Superfície:</b>	<b>Color:</b>	<b>Fiabilitat estratigràfica:</b>
<input type="text"/> 0	<input type="text"/>	<input type="text"/>
<b>COMPONENTS</b>	<b>SEQÜÈNCIA FÍSICA</b>	
<b>Geològics:</b>	Igual a: <input type="text"/>	
<input type="text"/>	En contacte amb: <input type="text"/>	
<b>Orgànics:</b>	Se li adossa: <input type="text"/>	
<input type="text"/>	S'adossa a: 105	
<b>Artificials:</b>	Cobert per: <input type="text"/>	
morte de calç gris-clar	Cobreix: <input type="text"/>	
	Tallat per: 131	
	Talla: <input type="text"/>	
	Reomplert per: <input type="text"/>	
	Reomple: <input type="text"/>	
<b>DESCRIPCIÓ</b>	<b>ESTAT DE CONSERVACIÓ</b>	
<input type="text"/> Paviment de morter de calç gris clar.	<input type="text"/> mediocre	
<b>Data Actuació:</b> <input type="text"/> 02/02/2015	<b>Fitxa revisada per:</b> <input type="text"/>	
<b>Responsable:</b> <input type="text"/> Walter Alegria	<b>Compr. de documentació</b>	
	<input checked="" type="checkbox"/> Foto <input checked="" type="checkbox"/> Fitxa <input checked="" type="checkbox"/> Dibuix	

<b>PROCÉS D'EXCAVACIÓ</b>		
data inici: <input type="text"/> data final: <input type="text"/>		
<b>INTERPRETACIÓ</b>		
<input type="text"/> Paviment associat a un espai interior relacionat amb l'edifici del mur 105 i possiblement també contemporani a la fase del mur 126.		
<b>MATERIALS REPRESENTATIUS</b>	<b>REFERENCIA MATERIALS</b>	
<input type="text"/>	Fulls d'inventari núm.: <input type="text"/>	
<b>ELEMENTS I CRITERIS DE DATACIÓ</b>	<b>CRONOLOGIA</b>	
Datació relativa <input type="text"/>	Segles XVIII-XIX	
<b>OBSERVACIONS</b>		
<input type="text"/>		
<b>ARXIU</b>		
<b>Plantes:</b>	<b>Seccions-alçats</b>	<b>Fotografia</b>
num.: <input type="text"/> 2	num.: <input type="text"/> 3	diapo: <input type="text"/> 0
		B/N: <input type="text"/> 0
		Color: <input type="text"/> 0

SERVEI D'ARQUEOLOGIA

FITXA D'UNITATS ESTRATIGRÀFIQUES

<b>PUNT D'INTERVENCIÓ ARQUEOLÒGICA</b>		<b>U.E.:</b>
Codi: 01--15	Intervenció: Barcelona. Carrer Sant Pere Més Alt	131
		<input checked="" type="checkbox"/> <input type="checkbox"/> <input type="checkbox"/> <input type="checkbox"/> <input type="checkbox"/>
<b>UBICACIÓ:</b>		<b>COTES:</b>
Sector:	Zona:	minima: 0
Cala: 1	Àmbit:	màxima: 0
<b>Definició:</b>	<b>Consistència:</b>	<b>Criteris de diferenciació:</b>
Retall, espoli		
<b>Superfície:</b>	<b>Color:</b>	<b>Fiabilidad estratigràfica:</b>
0		
<b>COMPONENTS</b>	<b>SEQÜÈNCIA FÍSICA</b>	
<b>Geològics:</b>	Igual a:	
	En contacte amb:	
<b>Orgànics:</b>	Se li adossa:	
	S'adossa a:	
<b>Artificials:</b>	Cobert per: 129	
	Cobreix:	
	Tallat per:	
	Talla: 130	
	Reomplert per:	
	Reomple:	
<b>DESCRIPCIÓ</b>	<b>ESTAT DE CONSERVACIÓ</b>	
Retall, espoli		
<b>Data Actuació:</b> 02/02/2015	<b>Fitxa revisada per:</b>	
<b>Responsable:</b> Walter Alegria	<b>Compr. de documentació</b>	
	<input checked="" type="checkbox"/> Foto <input checked="" type="checkbox"/> Fitxa <input checked="" type="checkbox"/> Dibuix	

<b>PROCÉS D'EXCAVACIÓ</b>		
data inici: <input type="text"/> data final: <input type="text"/>		
<b>INTERPRETACIÓ</b>		
Espoli parcial del paviment 130		
<b>MATERIALS REPRESENTATIUS</b>	<b>REFERENCIA MATERIALS</b>	
	Fulls d'inventari núm.: <input type="text"/>	
<b>ELEMENTS I CRITERIS DE DATACIÓ</b>	<b>CRONOLOGIA</b>	
Datació relativa	Segles XVIII-XIX	
<b>OBSERVACIONS</b>		
<b>ARXIU</b>		
<b>Plantes:</b>	<b>Seccions-alçats</b>	<b>Fotografia</b>
num.: <input type="text"/>	num.: <input type="text"/>	diapo: <input type="text"/>
2	3	B/ N: <input type="text"/>
		Color: <input type="text"/>



**SERVEI D'ARQUEOLOGIA**

**FITXA D'UNITATS ESTRATIGRÀFIQUES**

<b>PUNT D'INTERVENCIÓ ARQUEOLÒGICA</b>		<b>U.E.:</b>
Codi: 01--15		132
Intervenció: Barcelona. Carrer Sant Pere Més Alt		<input checked="" type="checkbox"/> <input type="checkbox"/> <input type="checkbox"/> <input type="checkbox"/> <input type="checkbox"/>
<b>UBICACIÓ:</b>		<b>COTES:</b>
Sector: <input type="text"/>	Zona: <input type="text"/>	minima: <input type="text"/> 0
Cala: 1 <input type="text"/>	Àmbit: <input type="text"/>	màxima: <input type="text"/> 0
<b>Definició:</b>	<b>Consistència:</b>	<b>Criteris de diferenciació:</b>
Rasa constructiva	<input type="text"/>	<input type="text"/>
<b>Superfície:</b>	<b>Color:</b>	<b>Fiabilitat estratigràfica:</b>
<input type="text"/> 0	<input type="text"/>	<input type="text"/>
<b>COMPONENTS</b>	<b>SEQÜÈNCIA FÍSICA</b>	
<b>Geològics:</b>	Igual a: <input type="text"/>	
<input type="text"/>	En contacte amb: <input type="text"/>	
<b>Orgànics:</b>	Se li adossa: <input type="text"/>	
<input type="text"/>	S'adossa a: <input type="text"/>	
<b>Artificials:</b>	Cobert per: 126 <input type="text"/>	
<input type="text"/>	Cobreix: <input type="text"/>	
	Tallat per: <input type="text"/>	
	Talla: 110 <input type="text"/>	
	Reomplert per: <input type="text"/>	
	Reomple: <input type="text"/>	
<b>DESCRIPCIÓ</b>	<b>ESTAT DE CONSERVACIÓ</b>	
Rasa constructiva de l'estructura o mur 126	<input type="text"/>	
	<input type="text"/>	
	<input type="text"/>	
	<input type="text"/>	
<b>Data Actuació:</b> 03/02/2015	<b>Fitxa revisada per:</b> <input type="text"/>	
<b>Responsable:</b> Walter Alegria	<b>Compr. de documentació</b>	
	<input checked="" type="checkbox"/> Foto <input checked="" type="checkbox"/> Fitxa <input checked="" type="checkbox"/> Dibuix	

<b>PROCÉS D'EXCAVACIÓ</b>		
data inici: <input type="text"/> data final: <input type="text"/>		
<input type="text"/>		
<b>INTERPRETACIÓ</b>		
Rasa constructiva de l'estructura o mur 126		
<input type="text"/>		
<b>MATERIALS REPRESENTATIUS</b>		<b>REFERENCIA MATERIALS</b>
<input type="text"/>		Fulls d'inventari núm.: <input type="text"/>
<input type="text"/>		<input type="text"/>
<b>ELEMENTS I CRITERIS DE DATACIÓ</b>		<b>CRONOLOGIA</b>
Datació relativa		Segles XVIII-XIX
<input type="text"/>		<input type="text"/>
<b>OBSERVACIONS</b>		
<input type="text"/>		
<input type="text"/>		
<input type="text"/>		
<b>ARXIU</b>		
<b>Plantes:</b>	<b>Seccions-alçats</b>	<b>Fotografia</b>
num.: <input type="text"/> 2	num.: <input type="text"/> 3	diapo: <input type="text"/> 0
<input type="text"/>	<input type="text"/>	B/ N: <input type="text"/> 0
		Color: <input type="text"/> 0





**SERVEI D'ARQUEOLOGIA**

**FITXA D'UNITATS ESTRATIGRÀFIQUES**

<b>PUNT D'INTERVENCIÓ ARQUEOLÒGICA</b>		<b>U.E.:</b>
Codi: 01--15	Intervenció: Barcelona. Carrer Sant Pere Més Alt	203
		<input type="checkbox"/> <input type="checkbox"/> <input checked="" type="checkbox"/> <input type="checkbox"/> <input type="checkbox"/>
<b>UBICACIÓ:</b>		<b>COTES:</b>
Sector:	Zona:	minima: 0
Cala: 2	Àmbit:	màxima: 0
<b>Definició:</b>	<b>Consistència:</b>	<b>Criteris de diferenciació:</b>
Anivellament		
<b>Superfície:</b>	<b>Color:</b>	<b>Fiabilidad estratigràfica:</b>
0		
<b>COMPONENTS</b>	<b>SEQÜÈNCIA FÍSICA</b>	
<b>Geològics:</b>	Igual a:	
argiles	En contacte amb:	
<b>Orgànics:</b>	Se li adossa:	
	S'adossa a:	
<b>Artificials:</b>	Cobert per: 202	
Sorra de morter de calç	Cobreix: 206 i 229	
	Tallat per:	
	Talla:	
	Reomplert per:	
	Reomple:	
<b>DESCRIPCIÓ</b>	<b>ESTAT DE CONSERVACIÓ</b>	
Anivellament argilós morterós		
<b>Data Actuació:</b> 26/02/2015	<b>Fitxa revisada per:</b>	
<b>Responsable:</b> Walter Alegria	<b>Compr. de documentació</b>	
	<input checked="" type="checkbox"/> Foto <input checked="" type="checkbox"/> Fitxa <input checked="" type="checkbox"/> Dibuix	

<b>PROCÉS D'EXCAVACIÓ</b>		
data inici: <input type="text"/> data final: <input type="text"/>		
<b>INTERPRETACIÓ</b>		
Amortització dels espais anteriors i nivellament.		
<b>MATERIALS REPRESENTATIUS</b>	<b>REFERENCIA MATERIALS</b>	
	Fuls d'inventari núm.: <input type="text"/>	
<b>ELEMENTS I CRITERIS DE DATACIÓ</b>	<b>CRONOLOGIA</b>	
Datació relativa	Segle XIX	
<b>OBSERVACIONS</b>		
<b>ARXIU</b>		
<b>Plantes:</b>	<b>Seccions-alçats</b>	<b>Fotografia</b>
num.: <input type="text"/>	num.: <input type="text"/>	diapo: <input type="text"/>
		B/N: <input type="text"/>
		Color: <input type="text"/>







SERVEI D'ARQUEOLOGIA

FITXA D'UNITATS ESTRATIGRÀFIQUES

<b>PUNT D'INTERVENCIÓ ARQUEOLÒGICA</b>		<b>U.E.:</b>
Codi: 01--15	Intervenció: Barcelona. Carrer Sant Pere Més Alt	206
<b>UBICACIÓ:</b>		<input type="checkbox"/> <input type="checkbox"/> <input checked="" type="checkbox"/> <input type="checkbox"/>
Sector:	Zona:	<b>COTES:</b>
Cala: 2	Àmbit:	minima: 0
		màxima: 0
<b>Definició:</b>	<b>Consistència:</b>	<b>Criteris de diferenciació:</b>
Rebliment	florja	
<b>Superfície:</b>	<b>Color:</b>	<b>Fiabilitat estratigràfica:</b>
0	marró	
<b>COMPONENTS</b>	<b>SEQÜÈNCIA FÍSICA</b>	
<b>Geològics:</b>	Igual a:	
	En contacte amb:	
<b>Orgànics:</b>	Se li adossa:	
	S'adossa a:	
<b>Artificials:</b>	Cobert per: 203	
	Cobreix:	
	Tallat per:	
	Talla:	
	Reomplert per:	
	Reomple: 205	
<b>DESCRIPCIÓ</b>	<b>ESTAT DE CONSERVACIÓ</b>	
Estrat de runa i terra florja.		
<b>Data Actuació:</b>	<b>Fitxa revisada per:</b>	
<b>Responsable:</b>	<b>Compr. de documentació</b>	
	<input checked="" type="checkbox"/> Foto <input checked="" type="checkbox"/> Fitxa <input checked="" type="checkbox"/> Dibuix	

<b>PROCÉS D'EXCAVACIÓ</b>		
data inici: <input type="text"/> data final: <input type="text"/>		
<b>INTERPRETACIÓ</b>		
Amortitació del forat de pal 205		
<b>MATERIALS REPRESENTATIUS</b>	<b>REFERENCIA MATERIALS</b>	
	Fulls d'inventari núm.: <input type="text"/>	
<b>ELEMENTS I CRITERIS DE DATACIÓ</b>	<b>CRONOLOGIA</b>	
Datació relativa.	Segle XVIII-XIX.	
<b>OBSERVACIONS</b>		
<b>ARXIU</b>		
<b>Plantes:</b>	<b>Seccions-alçats</b>	<b>Fotografia</b>
num.: <input type="text"/>	num.: <input type="text"/>	diapo: <input type="text"/>
		B/N: <input type="text"/>
		Color: <input type="text"/>

SERVEI D'ARQUEOLOGIA

FITXA D'UNITATS ESTRATIGRÀFIQUES

<b>PUNT D'INTERVENCIÓ ARQUEOLÒGICA</b>		<b>U.E.:</b>
Codi: 01--15	Intervenció: Barcelona. Carrer Sant Pere Més Alt	207
		<input checked="" type="checkbox"/> <input type="checkbox"/> <input type="checkbox"/> <input type="checkbox"/> <input type="checkbox"/>
<b>UBICACIÓ:</b>		<b>COTES:</b>
Sector:	Zona:	minima: 0
Cala: 2	Àmbit:	màxima: 0
<b>Definició:</b>	<b>Consistència:</b>	<b>Criteris de diferenciació:</b>
Rasa		
<b>Superfície:</b>	<b>Color:</b>	<b>Fiabilidad estratigràfica:</b>
0		
<b>COMPONENTS</b>	<b>SEQÜÈNCIA FÍSICA</b>	
<b>Geològics:</b>	Igual a:	
	En contacte amb:	
<b>Orgànics:</b>	Se li adossa:	
	S'adossa a:	
<b>Artificials:</b>	Cobert per:	
	Cobreix:	
	Tallat per:	
	Talla: 203	
	Reomplert per: 227 i 208	
	Reomple:	
<b>DESCRIPCIÓ</b>	<b>ESTAT DE CONSERVACIÓ</b>	
Retall, rasa el·líptica		
<b>Data Actuació:</b>	<b>Fitxa revisada per:</b>	
<b>Responsable:</b>	<b>Compr. de documentació</b>	
	<input checked="" type="checkbox"/> Foto <input checked="" type="checkbox"/> Fitxa <input checked="" type="checkbox"/> Dibuix	

<b>PROCÉS D'EXCAVACIÓ</b>		
data inici: <input type="text"/> data final: <input type="text"/>		
<b>INTERPRETACIÓ</b>		
Rasa per construir el pilar de toxos 227 i reblert també per la UE 208.		
<b>MATERIALS REPRESENTATIUS</b>		
<b>REFERENCIA MATERIALS</b>		
Fulls d'inventari núm.: <input type="text"/>		
<b>ELEMENTS I CRITERIS DE DATACIÓ</b>		
Datació relativa		
<b>CRONOLOGIA</b>		
Segles XVIII-XIX		
<b>OBSERVACIONS</b>		
<b>ARXIU</b>		
<b>Plantes:</b>	<b>Seccions-alçats</b>	<b>Fotografia</b>
num.: <input type="text"/>	num.: <input type="text"/>	diapo: <input type="text"/>
0	0	0
		B/N: <input type="text"/>
		0
		Color: <input type="text"/>
		0



SERVEI D'ARQUEOLOGIA

FITXA D'UNITATS ESTRATIGRÀFIQUES

<b>PUNT D'INTERVENCIÓ ARQUEOLÒGICA</b>	<b>U.E.:</b>
Codi: 01--15	208
Intervenció: Barcelona. Carrer Sant Pere Més Alt	<input type="checkbox"/> <input type="checkbox"/> <input checked="" type="checkbox"/> <input type="checkbox"/> <input type="checkbox"/>

<b>UBICACIÓ:</b>	<b>COTES:</b>
Sector: <input type="text"/> Zona: <input type="text"/>	minima: <input type="text"/> 0
Cala: 2 Àmbit: <input type="text"/>	màxima: <input type="text"/> 0

<b>Definició:</b>	<b>Consistència:</b>	<b>Criteris de diferenciació:</b>
Rebliment	<input type="text"/>	<input type="text"/>
<b>Superfície:</b>	<b>Color:</b>	<b>Fiabilidad estratigràfica:</b>
<input type="text"/> 0	<input type="text"/>	<input type="text"/>

<b>COMPONENTS</b>
<b>Geològics:</b>
<input type="text"/>
<b>Orgànics:</b>
<input type="text"/>
<b>Artificials:</b>
<input type="text"/>

<b>SEQÜÈNCIA FÍSICA</b>
Igual a: <input type="text"/>
En contacte amb: <input type="text"/>
Se li adossa: <input type="text"/>
S'adossa a: <input type="text"/>
Cobert per: 202
Cobreix: 227
Tallat per: <input type="text"/>
Talla: <input type="text"/>
Reomplert per: <input type="text"/>
Reomple: 207

<b>DESCRIPCIÓ</b>
Rebliment de runa

<b>ESTAT DE CONSERVACIÓ</b>
<input type="text"/>

Data Actuació: <input type="text"/>	Fitxa revisada per: <input type="text"/>
Responsable: <input type="text"/>	<b>Compr. de documentació</b>
	<input type="checkbox"/> Foto <input type="checkbox"/> Fitxa <input type="checkbox"/> Dibuix

<b>PROCÉS D'EXCAVACIÓ</b>
data inici: <input type="text"/> data final: <input type="text"/>
<input type="text"/>

<b>INTERPRETACIÓ</b>
Rebliment de runa de la rasa constructiva 207 del pilar de totxos 227. Respon a una reforma anterior a la fisonomia de l'edifici actual del segle XIX i alhora és posterior als espais d'època moderna que van a aparegument a sota.

<b>MATERIALS REPRESENTATIUS</b>
<input type="text"/>

<b>REFERENCIA MATERIALS</b>
Fulls d'inventari núm.: <input type="text"/>

<b>ELEMENTS I CRITERIS DE DATACIÓ</b>
Datació relativa

<b>CRONOLOGIA</b>
Segles XVIII-XIX

<b>OBSERVACIONS</b>
<input type="text"/>

<b>ARXIU</b>		
<b>Plantes:</b>	<b>Seccions-alçats</b>	<b>Fotografia</b>
num.: <input type="text"/> 0	num.: <input type="text"/> 0	diapo: <input type="text"/> 0
		B/N: <input type="text"/> 0
		Color: <input type="text"/> 0

**SERVEI D'ARQUEOLOGIA**

**FITXA D'UNITATS ESTRATIGRÀFIQUES**

<b>PUNT D'INTERVENCIÓ ARQUEOLÒGICA</b>		<b>U.E.:</b>
Codi: 01--15		209
Intervenció: Barcelona. Carrer Sant Pere Més Alt		<input checked="" type="checkbox"/> <input type="checkbox"/> <input type="checkbox"/> <input type="checkbox"/> <input type="checkbox"/>
<b>UBICACIÓ:</b>		<b>COTES:</b>
Sector: <input type="text"/>	Zona: <input type="text"/>	minima: <input type="text"/> 0
Cala: 2 <input type="text"/>	Àmbit: <input type="text"/>	màxima: <input type="text"/> 0
<b>Definició:</b>	<b>Consistència:</b>	<b>Criteris de diferenciació:</b>
Rasa constructiva	<input type="text"/>	<input type="text"/>
<b>Superfície:</b>	<b>Color:</b>	<b>Fiabilitat estratigràfica:</b>
<input type="text"/> 0	<input type="text"/>	<input type="text"/>
<b>COMPONENTS</b>	<b>SEQÜÈNCIA FÍSICA</b>	
<b>Geològics:</b>	Igual a: <input type="text"/>	
<input type="text"/>	En contacte amb: <input type="text"/>	
<b>Orgànics:</b>	Se li adossa: <input type="text"/>	
<input type="text"/>	S'adossa a: <input type="text"/>	
<b>Artificials:</b>	Cobert per: <input type="text"/>	
<input type="text"/>	Cobreix: <input type="text"/>	
	Tallat per: <input type="text"/>	
	Talla: 218	
	Reomplert per: 210	
	Reomple: <input type="text"/>	
<b>DESCRIPCIÓ</b>	<b>ESTAT DE CONSERVACIÓ</b>	
Rasa constructiva quadrangular	<input type="text"/>	
<b>Data Actuació:</b> <input type="text"/>	<b>Fitxa revisada per:</b> <input type="text"/>	
<b>Responsable:</b> <input type="text"/>	<b>Compr. de documentació</b>	
	<input checked="" type="checkbox"/> Foto <input checked="" type="checkbox"/> Fitxa <input checked="" type="checkbox"/> Dibuix	

<b>PROCÉS D'EXCAVACIÓ</b>		
data inici: <input type="text"/> data final: <input type="text"/>		
<b>INTERPRETACIÓ</b>		
Rasa de construcció pel pilar de maçoneria i morter de calç 210		
<b>MATERIALS REPRESENTATIUS</b>		
<input type="text"/>		
<b>REFERENCIA MATERIALS</b>		
Fulls d'inventari núm.: <input type="text"/>		
<b>ELEMENTS I CRITERIS DE DATACIÓ</b>		
Datació relativa		
<b>CRONOLOGIA</b>		
Segle XVIII		
<b>OBSERVACIONS</b>		
<input type="text"/>		
<b>ARXIU</b>		
<b>Plantes:</b>	<b>Seccions-alçats</b>	<b>Fotografia</b>
num.: <input type="text"/> 0	num.: <input type="text"/> 0	diapo: <input type="text"/> 0
		B/N: <input type="text"/> 0
		Color: <input type="text"/> 0



SERVEI D'ARQUEOLOGIA

FITXA D'UNITATS ESTRATIGRÀFIQUES

<b>PUNT D'INTERVENCIÓ ARQUEOLÒGICA</b>		<b>U.E.:</b>
Codi: 01--15	Intervenció: Barcelona. Carrer Sant Pere Més Alt	211
<b>UBICACIÓ:</b>		<input type="checkbox"/> <input checked="" type="checkbox"/> <input type="checkbox"/> <input type="checkbox"/> <input type="checkbox"/>
Sector: <input type="text"/>	Zona: <input type="text"/>	<b>COTES:</b>
Cala: 2	Àmbit: <input type="text"/>	minima: <input type="text"/> 0
màxima: <input type="text"/> 0		
<b>Definició:</b>	<b>Consistència:</b>	<b>Criteris de diferenciació:</b>
Mur	<input type="text"/>	<input type="text"/>
<b>Superfície:</b>	<b>Color:</b>	<b>Fiabilidad estratigràfica:</b>
<input type="text"/> 0	<input type="text"/>	<input type="text"/>
<b>COMPONENTS</b>	<b>SEQÜÈNCIA FÍSICA</b>	
<b>Geològics:</b>	Igual a: <input type="text"/>	
<input type="text"/>	En contacte amb: <input type="text"/>	
<b>Orgànics:</b>	Se li adossa: 203	
<input type="text"/>	S'adossa a: <input type="text"/>	
<b>Artificials:</b>	Cobert per: <input type="text"/>	
Tobxo, morter de calç	Cobreix: <input type="text"/>	
	Tallat per: <input type="text"/>	
	Talla: 208, 218 i 245	
	Reomplert per: <input type="text"/>	
	Reomple: <input type="text"/>	
<b>DESCRIPCIÓ</b>	<b>ESTAT DE CONSERVACIÓ</b>	
Mur amb base d'encofrat perdut de morter de calç i elevació de tobxos.	mitjà	
<b>Data Actuació:</b> <input type="text"/>	<b>Fitxa revisada per:</b> <input type="text"/>	
<b>Responsable:</b> <input type="text"/>	<b>Compr. de documentació</b>	
	<input type="checkbox"/> Foto <input type="checkbox"/> Fitxa <input type="checkbox"/> Dibuix	

<b>PROCÉS D'EXCAVACIÓ</b>		
data inici: <input type="text"/> data final: <input type="text"/>		
<b>INTERPRETACIÓ</b>		
Mur mitjancer que divideix dos espais a est i oest, l'ús i la forma sencera dels quals no hem pogut determinar clarament.		
<b>MATERIALS REPRESENTATIUS</b>	<b>REFERENCIA MATERIALS</b>	
<input type="text"/>	Fulls d'inventari núm.: <input type="text"/>	
<b>ELEMENTS I CRITERIS DE DATACIÓ</b>	<b>CRONOLOGIA</b>	
Datació relativa	Segle XVIII	
<b>OBSERVACIONS</b>		
<input type="text"/>		
<b>ARXIU</b>		
<b>Plantes:</b>	<b>Seccions-alçats</b>	<b>Fotografia</b>
num.: <input type="text"/> 0	num.: <input type="text"/> 0	diapo: <input type="text"/> 0
		B/N: <input type="text"/> 0
		Color: <input type="text"/> 0



SERVEI D'ARQUEOLOGIA

FITXA D'UNITATS ESTRATIGRÀFIQUES

<b>PUNT D'INTERVENCIÓ ARQUEOLÒGICA</b>	<b>U.E.:</b>
Codi: 01--15	212
Intervenció: Barcelona. Carrer Sant Pere Més Alt	<input type="checkbox"/> <input type="checkbox"/> <input checked="" type="checkbox"/> <input type="checkbox"/> <input type="checkbox"/>

<b>UBICACIÓ:</b>	<b>COTES:</b>
Sector: <input type="text"/> Zona: <input type="text"/>	minima: <input type="text"/> 0
Cala: 2 Àmbit: <input type="text"/>	màxima: <input type="text"/> 0

<b>Definició:</b>	<b>Consistència:</b>	<b>Criteris de diferenciació:</b>
rebliment amortització	<input type="text"/>	<input type="text"/>
<b>Superfície:</b>	<b>Color:</b>	<b>Fiabilidad estratigràfica:</b>
<input type="text"/> 0	<input type="text"/>	<input type="text"/>

<b>COMPONENTS</b>
<b>Geològics:</b>
<input type="text"/>
<b>Orgànics:</b>
<input type="text"/>
<b>Artificials:</b>
runa de morter de calç

<b>SEQÜÈNCIA FÍSICA</b>
Igual a: <input type="text"/>
En contacte amb: <input type="text"/>
Se li adossa: <input type="text"/>
S'adossa a: <input type="text"/>
Cobert per: 202
Cobreix: <input type="text"/>
Tallat per: <input type="text"/>
Talla: <input type="text"/>
Reomplert per: <input type="text"/>
Reomple: 213

<b>DESCRIPCIÓ</b>
Estrat de runa de morter de calç

<b>ESTAT DE CONSERVACIÓ</b>
<input type="text"/>

Data Actuació: <input type="text"/>	Fitxa revisada per: <input type="text"/>
Responsable: <input type="text"/>	<b>Compr. de documentació</b>
	<input type="checkbox"/> Foto <input type="checkbox"/> Fitxa <input type="checkbox"/> Dibuix

<b>PROCÉS D'EXCAVACIÓ</b>
data inici: <input type="text"/> data final: <input type="text"/>
<input type="text"/>

<b>INTERPRETACIÓ</b>
Amortització de la rasa 212 que sembla relacionada amb la construcció de l'elevació del mur 211.

<b>MATERIALS REPRESENTATIUS</b>
<input type="text"/>

<b>REFERENCIA MATERIALS</b>
Fulls d'inventari núm.: <input type="text"/>

<b>ELEMENTS I CRITERIS DE DATACIÓ</b>
Datació relativa

<b>CRONOLOGIA</b>
Segle XVIII

<b>OBSERVACIONS</b>
<input type="text"/>

<b>ARXIU</b>		
<b>Plantes:</b>	<b>Seccions-alçats</b>	<b>Fotografia</b>
num.: <input type="text"/> 0	num.: <input type="text"/> 0	diapo: <input type="text"/> 0
		B/N: <input type="text"/> 0
		Color: <input type="text"/> 0

SERVEI D'ARQUEOLOGIA

FITXA D'UNITATS ESTRATIGRÀFIQUES

<b>PUNT D'INTERVENCIÓ ARQUEOLÒGICA</b>		<b>U.E.:</b>
Codi: 01--15		213
Intervenció: Barcelona. Carrer Sant Pere Més Alt		<input checked="" type="checkbox"/> <input type="checkbox"/> <input type="checkbox"/> <input type="checkbox"/> <input type="checkbox"/>
<b>UBICACIÓ:</b>		<b>COTES:</b>
Sector:	Zona:	minima: 0
Cala: 2	Àmbit:	màxima: 0
<b>Definició:</b>	<b>Consistència:</b>	<b>Criteris de diferenciació:</b>
Rasa		
<b>Superfície:</b>	<b>Color:</b>	<b>Fiabilidad estratigràfica:</b>
0		
<b>COMPONENTS</b>	<b>SEQÜÈNCIA FÍSICA</b>	
<b>Geològics:</b>	Igual a:	
	En contacte amb:	
<b>Orgànics:</b>	Se li adossa:	
	S'adossa a:	
<b>Artificials:</b>	Cobert per:	
	Cobreix:	
	Tallat per:	
	Talla: 204	
	Reomplert per: 212	
	Reomple:	
<b>DESCRIPCIÓ</b>	<b>ESTAT DE CONSERVACIÓ</b>	
Rasa per construir l'elevació del mur 211		
<b>Data Actuació:</b>	<b>Fitxa revisada per:</b>	
<b>Responsable:</b>	<b>Compr. de documentació</b>	
	<input type="checkbox"/> Foto <input type="checkbox"/> Fitxa <input type="checkbox"/> Dibuix	

<b>PROCÉS D'EXCAVACIÓ</b>		
data inici: <input type="text"/> data final: <input type="text"/>		
<b>INTERPRETACIÓ</b>		
Rasa constructiva de l'elevació del mur 211		
<b>MATERIALS REPRESENTATIUS</b>	<b>REFERENCIA MATERIALS</b>	
	Fuls d'inventari núm.: <input type="text"/>	
<b>ELEMENTS I CRITERIS DE DATACIÓ</b>	<b>CRONOLOGIA</b>	
Datació relativa	Segle XVIII	
<b>OBSERVACIONS</b>		
<b>ARXIU</b>		
<b>Plantes:</b>	<b>Seccions-alçats</b>	<b>Fotografia</b>
num.: <input type="text"/>	num.: <input type="text"/>	diapo: <input type="text"/>
0	0	B/N: <input type="text"/>
		Color: <input type="text"/>
		0

**SERVEI D'ARQUEOLOGIA**

**FITXA D'UNITATS ESTRATIGRÀFIQUES**

<b>PUNT D'INTERVENCIÓ ARQUEOLÒGICA</b>		<b>U.E.:</b>
Codi: 01--15		214
Intervenció: Barcelona. Carrer Sant Pere Més Alt		<input type="checkbox"/> <input checked="" type="checkbox"/> <input type="checkbox"/> <input type="checkbox"/> <input type="checkbox"/>
<b>UBICACIÓ:</b>		<b>COTES:</b>
Sector: <input type="text"/>	Zona: <input type="text"/>	minima: <input type="text"/> 0
Cala: 2	Àmbit: <input type="text"/>	màxima: <input type="text"/> 0
<b>Definició:</b> Mur	<b>Consistència:</b> <input type="text"/>	<b>Criteris de diferenciació:</b> <input type="text"/>
<b>Superfície:</b> <input type="text"/> 0	<b>Color:</b> <input type="text"/>	<b>Fiabilidad estratigràfica:</b> <input type="text"/>
<b>COMPONENTS</b>	<b>SEQÜÈNCIA FÍSICA</b>	
<b>Geològics:</b> <input type="text"/>	Igual a: <input type="text"/>	
<b>Orgànics:</b> <input type="text"/>	En contacte amb: <input type="text"/>	
<b>Artificials:</b> <input type="text"/>	Se li adossa: 215	
	S'adossa a: 211	
	Cobert per: <input type="text"/>	
	Cobreix: <input type="text"/>	
	Tallat per: <input type="text"/>	
	Talla: <input type="text"/>	
	Reomplert per: <input type="text"/>	
	Reomple: 216	
<b>DESCRIPCIÓ</b>	<b>ESTAT DE CONSERVACIÓ</b>	
Mur de totxo	<input type="text"/>	
<b>Data Actuació:</b> <input type="text"/>	<b>Fitxa revisada per:</b> <input type="text"/>	
<b>Responsable:</b> <input type="text"/>	<b>Compr. de documentació</b>	
	<input type="checkbox"/> Foto <input type="checkbox"/> Fitxa <input type="checkbox"/> Dibuix	

<b>PROCÉS D'EXCAVACIÓ</b>		
data inici: <input type="text"/> data final: <input type="text"/>		
<b>INTERPRETACIÓ</b>		
Mur de totxo que s'adossa al mur 211 i al qual se li adossa el mur 215.		
<b>MATERIALS REPRESENTATIUS</b>		
<input type="text"/>		
<b>REFERENCIA MATERIALS</b>		
Fulls d'inventari núm.: <input type="text"/>		
<b>ELEMENTS I CRITERIS DE DATACIÓ</b>		
Datació relativa <input type="text"/>		
<b>CRONOLOGIA</b>		
Segle XVIII-XIX		
<b>OBSERVACIONS</b>		
<input type="text"/>		
<b>ARXIU</b>		
<b>Plantes:</b>	<b>Seccions-alçats</b>	<b>Fotografia</b>
num.: <input type="text"/> 0	num.: <input type="text"/> 0	diapo: <input type="text"/> 0
		B/N: <input type="text"/> 0
		Color: <input type="text"/> 0

**SERVEI D'ARQUEOLOGIA**

**FITXA D'UNITATS ESTRATIGRÀFIQUES**

<b>PUNT D'INTERVENCIÓ ARQUEOLÒGICA</b>		<b>U.E.:</b>
Codi: 01--15		215
Intervenció: Barcelona. Carrer Sant Pere Més Alt		<input type="checkbox"/> <input checked="" type="checkbox"/> <input type="checkbox"/> <input type="checkbox"/> <input type="checkbox"/>
<b>UBICACIÓ:</b>		<b>COTES:</b>
Sector: <input type="text"/>	Zona: <input type="text"/>	minima: <input type="text"/> 0
Cala: 2 <input type="text"/>	Àmbit: <input type="text"/>	màxima: <input type="text"/> 0
<b>Definició:</b> Mur <input type="text"/>	<b>Consistència:</b> <input type="text"/>	<b>Criteris de diferenciació:</b> <input type="text"/>
<b>Superfície:</b> <input type="text"/> 0	<b>Color:</b> <input type="text"/>	<b>Fiabilitat estratigràfica:</b> <input type="text"/>
<b>COMPONENTS</b>	<b>SEQÜÈNCIA FÍSICA</b>	
<b>Geològics:</b> <input type="text"/>	Igual a: <input type="text"/>	
<b>Orgànics:</b> <input type="text"/>	En contacte amb: 222 <input type="text"/>	
<b>Artificials:</b> <input type="text"/>	Se li adossa: <input type="text"/>	
	S'adossa a: 214 <input type="text"/>	
	Cobert per: <input type="text"/>	
	Cobreix: <input type="text"/>	
	Tallat per: <input type="text"/>	
	Talla: <input type="text"/>	
	Reomplert per: <input type="text"/>	
	Reomple: 221 <input type="text"/>	
<b>DESCRIPCIÓ</b>	<b>ESTAT DE CONSERVACIÓ</b>	
Pilar de tobos i morter de calç <input type="text"/>	<input type="text"/>	
<b>Data Actuació:</b> <input type="text"/>	<b>Fitxa revisada per:</b> <input type="text"/>	
<b>Responsable:</b> <input type="text"/>	<b>Compr. de documentació</b>	
	<input type="checkbox"/> Foto <input type="checkbox"/> Fitxa <input type="checkbox"/> Dibuix	

<b>PROCÉS D'EXCAVACIÓ</b>		
data inici: <input type="text"/> data final: <input type="text"/>		
<b>INTERPRETACIÓ</b>		
Pilar de tobo i morter de calç, ubicat a l'espai occidental del sondeig 2. <input type="text"/>		
<b>MATERIALS REPRESENTATIUS</b>	<b>REFERENCIA MATERIALS</b>	
<input type="text"/>	Fulls d'inventari núm.: <input type="text"/>	
<b>ELEMENTS I CRITERIS DE DATACIÓ</b>	<b>CRONOLOGIA</b>	
Datació relativa <input type="text"/>	Segle XVIII-XIX <input type="text"/>	
<b>OBSERVACIONS</b>		
<input type="text"/>		
<b>ARXIU</b>		
<b>Plantes:</b>	<b>Seccions-alçats</b>	<b>Fotografia</b>
num.: <input type="text"/> 0	num.: <input type="text"/> 0	diapo: <input type="text"/> 0
		B/N: <input type="text"/> 0
		Color: <input type="text"/> 0



SERVEI D'ARQUEOLOGIA

FITXA D'UNITATS ESTRATIGRÀFIQUES

<b>PUNT D'INTERVENCIÓ ARQUEOLÒGICA</b>		<b>U.E.:</b>
Codi: 01--15	Intervenció: Barcelona. Carrer Sant Pere Més Alt	216
<b>UBICACIÓ:</b>		<input checked="" type="checkbox"/> <input type="checkbox"/> <input type="checkbox"/> <input type="checkbox"/> <input type="checkbox"/>
Sector: <input type="text"/>	Zona: <input type="text"/>	<b>COTES:</b>
Cala: 2	Àmbit: <input type="text"/>	minima: <input type="text"/> 0
Definició: Rasa		
Consistència: <input type="text"/>		
Criteris de diferenciació: <input type="text"/>		
Superfície: <input type="text"/> 0		
Color: <input type="text"/>		
Fiabilidad estratigràfica: <input type="text"/>		
<b>COMPONENTS</b>	<b>SEQÜÈNCIA FÍSICA</b>	
Geològics: <input type="text"/>	Igual a: <input type="text"/>	
Orgànics: <input type="text"/>	En contacte amb: <input type="text"/>	
Artificials: <input type="text"/>	Se li adossa: <input type="text"/>	
	S'adossa a: <input type="text"/>	
	Cobert per: <input type="text"/>	
	Cobreix: <input type="text"/>	
	Tallat per: <input type="text"/>	
	Talla: 203	
	Reomplert per: 214 i 229	
	Reomple: <input type="text"/>	
<b>DESCRIPCIÓ</b>	<b>ESTAT DE CONSERVACIÓ</b>	
Estrat de reblliment molt heterogeni amb terra solta i presència de sorra de morter de calç.	<input type="text"/>	
Data Actuació: <input type="text"/>	Fitxa revisada per: <input type="text"/>	
Responsable: <input type="text"/>	<b>Compr. de documentació</b>	
	<input type="checkbox"/> Foto <input type="checkbox"/> Fitxa <input type="checkbox"/> Dibuix	

<b>PROCÉS D'EXCAVACIÓ</b>		
data inici: <input type="text"/> data final: <input type="text"/>		
<b>INTERPRETACIÓ</b>		
Rebliment de la rasa constructiva del mur 214		
<b>MATERIALS REPRESENTATIUS</b>		
<b>REFERENCIA MATERIALS</b>		
Fulls d'inventari núm.: <input type="text"/>		
<b>ELEMENTS I CRITERIS DE DATACIÓ</b>		
Datació relativa		
<b>CRONOLOGIA</b>		
Segles XVIII-XIX		
<b>OBSERVACIONS</b>		
<input type="text"/>		
<b>ARXIU</b>		
<b>Plantes:</b>	<b>Seccions-alçats</b>	<b>Fotografia</b>
num.: <input type="text"/> 0	num.: <input type="text"/> 0	diapo: <input type="text"/> 0
		B/N: <input type="text"/> 0
		Color: <input type="text"/> 0

SERVEI D'ARQUEOLOGIA

FITXA D'UNITATS ESTRATIGRÀFIQUES

**PUNT D'INTERVENCIÓ ARQUEOLÒGICA**

Codi:

Intervenció:

**U.E.:**

**UBICACIÓ:**

Sector:  Zona:

Cala:  Àmbit:

**COTES:**

minima:

màxima:

Definició:

Consistència:

Criteris de diferenciació:

Superfície:

Color:

Fiabilitat estratigràfica:

**COMPONENTS**

Geològics:

Orgànics:

Artificials:

**SEQÜÈNCIA FÍSICA**

Igual a:

En contacte amb:

Se li adossa:

S'adossa a:

Cobert per:

Cobreix:

Tallat per:

Talla:

Reomplert per:

Reomple:

**DESCRIPCIÓ**

Estrat d'anivellament de llims i terra orgànica

**ESTAT DE CONSERVACIÓ**

Data Actuació:

Fitxa revisada per:

Responsable:

**Compr. de documentació**

Foto  Fitxa  Dibuix

**PROCÉS D'EXCAVACIÓ**

data inici:  data final:

**INTERPRETACIÓ**

**MATERIALS REPRESENTATIUS**

**REFERENCIA MATERIALS**

Fulls d'inventari núm.:

**ELEMENTS I CRITERIS DE DATACIÓ**

Datació relativa

**CRONOLOGIA**

**OBSERVACIONS**

**ARXIU**

**Plantes:** num.:

**Seccions-alçats:** num.:

**Fotografia:** diapo:  B/N:  Color:

SERVEI D'ARQUEOLOGIA

FITXA D'UNITATS ESTRATIGRÀFIQUES

**PUNT D'INTERVENCIÓ ARQUEOLÒGICA**  
Codi: 01--15  
Intervenció: Barcelona. Carrer Sant Pere Més Alt

**U.E.:**  
218

**UBICACIÓ:**  
Sector:                      Zona:                        
Cala: 2                      Àmbit:                     

**COTES:**  
mínima:                      0  
màxima:                      0

**Definició:** Estrat  
**Consistència:** compacte  
**Criteris de diferenciació:**  
**Superfície:** 0  
**Color:** marró clar  
**Fiabilitat estratigràfica:**

**COMPONENTS**  
**Geològics:**  
**Orgànics:**  
**Artificials:**

**SEQÜÈNCIA FÍSICA**  
Igual a:                        
En contacte amb:                        
Se li adossa:                        
S'adossa a:                        
Cobert per: 204  
Cobreix:                        
Tallat per: 225  
Talla:                        
Reomplert per:                        
Reomple:                     

**DESCRIPCIÓ**  
Estrat argilós marró amb presència de sorres de morter de calç

**ESTAT DE CONSERVACIÓ**

Data Actuació:                      Fitxa revisada per:                        
Responsable:                        
**Compr. de documentació**  
 Foto     Fitxa     Dibuix

**PROCÉS D'EXCAVACIÓ**  
data inici:                      data final:                     

**INTERPRETACIÓ**  
Anivellament

**MATERIALS REPRESENTATIUS**

**REFERENCIA MATERIALS**  
Fulls d'inventari núm.:                     

**ELEMENTS I CRITERIS DE DATACIÓ**  
Datació relativa

**CRONOLOGIA**  
Segles XVII-XVIII

**OBSERVACIONS**

**ARXIU**  
**Plantes:** num.:                      0  
**Seccions-alçats:** num.:                      0  
**Fotografia:** diapo:                      0  
B/N:                      0  
Color:                      0

SERVEI D'ARQUEOLOGIA

FITXA D'UNITATS ESTRATIGRÀFIQUES

<b>PUNT D'INTERVENCIÓ ARQUEOLÒGICA</b>		<b>U.E.:</b>
Codi: 01--15	Intervenció: Barcelona. Carrer Sant Pere Més Alt	219
<b>UBICACIÓ:</b>		<input checked="" type="checkbox"/> <input type="checkbox"/> <input type="checkbox"/> <input type="checkbox"/> <input type="checkbox"/>
Sector: <input type="text"/>	Zona: <input type="text"/>	<b>COTES:</b>
Cala: 2	Àmbit: <input type="text"/>	minima: <input type="text"/> 0
Definició: <input type="text"/> Retall, fossa		
Consistència: <input type="text"/>	Criteris de diferenciació: <input type="text"/>	
Superfície: <input type="text"/> 0	Fiabilidad estratigràfica: <input type="text"/>	
<b>COMPONENTS</b>	<b>SEQÜÈNCIA FÍSICA</b>	
Geològics: <input type="text"/>	Igual a: <input type="text"/>	
Orgànics: <input type="text"/>	En contacte amb: <input type="text"/>	
Artificials: <input type="text"/>	Se li adossa: <input type="text"/>	
	S'adossa a: <input type="text"/>	
	Cobert per: <input type="text"/>	
	Cobreix: <input type="text"/>	
	Tallat per: <input type="text"/>	
	Talla: 204	
	Reomplert per: 220	
	Reomple: <input type="text"/>	
<b>DESCRIPCIÓ</b>	<b>ESTAT DE CONSERVACIÓ</b>	
Fossa semicircular	<input type="text"/>	
Data Actuació: <input type="text"/>	Fitxa revisada per: <input type="text"/>	
Responsable: <input type="text"/>	<b>Compr. de documentació</b>	
	<input type="checkbox"/> Foto <input type="checkbox"/> Fitxa <input type="checkbox"/> Dibuix	

<b>PROCÉS D'EXCAVACIÓ</b>		
data inici: <input type="text"/> data final: <input type="text"/>		
<b>INTERPRETACIÓ</b>		
Fossa d'extracció de terres per matèria prima.		
<b>MATERIALS REPRESENTATIUS</b>		
<b>REFERENCIA MATERIALS</b>		
Fulls d'inventari núm.: <input type="text"/>		
<b>ELEMENTS I CRITERIS DE DATACIÓ</b>		
Datació relativa		
<b>CRONOLOGIA</b>		
Segles XVII-XVIII		
<b>OBSERVACIONS</b>		
<input type="text"/>		
<b>ARXIU</b>		
<b>Plantes:</b>	<b>Seccions-alçats</b>	<b>Fotografia</b>
num.: <input type="text"/> 0	num.: <input type="text"/> 0	diapo: <input type="text"/> 0
		B/N: <input type="text"/> 0
		Color: <input type="text"/> 0



**SERVEI D'ARQUEOLOGIA**

**FITXA D'UNITATS ESTRATIGRÀFIQUES**

<b>PUNT D'INTERVENCIÓ ARQUEOLÒGICA</b>		<b>U.E.:</b>
Codi: 01--15	Intervenció: Barcelona. Carrer Sant Pere Més Alt	220
<b>UBICACIÓ:</b>		<input type="checkbox"/> <input type="checkbox"/> <input type="checkbox"/> <input type="checkbox"/> <input type="checkbox"/> <input type="checkbox"/>
Sector: <input type="text"/>	Zona: <input type="text"/>	<b>COTES:</b>
Cala: 2	Àmbit: <input type="text"/>	minima: <input type="text"/> 0
		màxima: <input type="text"/> 0
<b>Definició:</b>	<b>Consistència:</b>	<b>Criteris de diferenciació:</b>
Estrat	tova	<input type="text"/>
<b>Superfície:</b>	<b>Color:</b>	<b>Fiabilitat estratigràfica:</b>
<input type="text"/> 0	marró	<input type="text"/>
<b>COMPONENTS</b>	<b>SEQÜÈNCIA FÍSICA</b>	
<b>Geològics:</b>	Igual a: <input type="text"/>	
<input type="text"/>	En contacte amb: <input type="text"/>	
<b>Orgànics:</b>	Se li adossa: <input type="text"/>	
<input type="text"/>	S'adossa a: <input type="text"/>	
<b>Artificials:</b>	Cobert per: 202	
<input type="text"/>	Cobreix: <input type="text"/>	
	Tallat per: <input type="text"/>	
	Talla: <input type="text"/>	
	Reomplert per: <input type="text"/>	
	Reomple: 219	
<b>DESCRIPCIÓ</b>	<b>ESTAT DE CONSERVACIÓ</b>	
Estrat d'amortització marró de terra solta i runa.	<input type="text"/>	
<b>Data Actuació:</b> <input type="text"/>	<b>Fitxa revisada per:</b> <input type="text"/>	
<b>Responsable:</b> <input type="text"/>	<b>Compr. de documentació</b>	
	<input type="checkbox"/> Foto <input type="checkbox"/> Fitxa <input type="checkbox"/> Dibuix	

<b>PROCÉS D'EXCAVACIÓ</b>		
data inici: <input type="text"/> data final: <input type="text"/>		
<b>INTERPRETACIÓ</b>		
Amortització de la fossa 219		
<b>MATERIALS REPRESENTATIUS</b>	<b>REFERENCIA MATERIALS</b>	
Ceràmiques de reflex metàl·lic	Fulls d'inventari núm.: <input type="text"/>	
<b>ELEMENTS I CRITERIS DE DATACIÓ</b>	<b>CRONOLOGIA</b>	
Datació relativa	Segles XVII-XVIII	
<b>OBSERVACIONS</b>		
<input type="text"/>		
<b>ARXIU</b>		
<b>Plantes:</b>	<b>Seccions-alçats</b>	<b>Fotografia</b>
num.: <input type="text"/> 0	num.: <input type="text"/> 0	diapo: <input type="text"/> 0
		B/N: <input type="text"/> 0
		Color: <input type="text"/> 0

**SERVEI D'ARQUEOLOGIA**

**FITXA D'UNITATS ESTRATIGRÀFIQUES**

<b>PUNT D'INTERVENCIÓ ARQUEOLÒGICA</b>		<b>U.E.:</b>
Codi: 01--15		221
Intervenció: Barcelona. Carrer Sant Pere Més Alt		<input checked="" type="checkbox"/> <input type="checkbox"/> <input type="checkbox"/> <input type="checkbox"/> <input type="checkbox"/>
<b>UBICACIÓ:</b>		<b>COTES:</b>
Sector:	Zona:	minima: 0
Cala: 2	Àmbit:	màxima: 0
<b>Definició:</b> Rasa constructiva	<b>Consistència:</b> 	<b>Criteris de diferenciació:</b> 
<b>Superfície:</b> 0	<b>Color:</b> 	<b>Fiabilidad estratigràfica:</b> 
<b>COMPONENTS</b>	<b>SEQÜÈNCIA FÍSICA</b>	
<b>Geològics:</b> 	Igual a: En contacte amb: Se li adossa: S'adossa a: Cobert per: Cobreix: Tallat per: Talla: 203 Reomplert per: 214 i 222 Reomple:	
<b>Orgànics:</b> 		
<b>Artificials:</b> 		
<b>DESCRIPCIÓ</b>	<b>ESTAT DE CONSERVACIÓ</b>	
Rasa constructiva del mur 214		
<b>Data Actuació:</b>	<b>Fitxa revisada per:</b>	
<b>Responsable:</b>	<b>Compr. de documentació</b> <input type="checkbox"/> Foto <input type="checkbox"/> Fitxa <input type="checkbox"/> Dibuix	

<b>PROCÉS D'EXCAVACIÓ</b>		
data inici: <input type="text"/> data final: <input type="text"/>		
<b>INTERPRETACIÓ</b>		
Rasa constructiva del mur 214		
<b>MATERIALS REPRESENTATIUS</b>	<b>REFERENCIA MATERIALS</b>	
	Fuls d'inventari núm.: <input type="text"/>	
<b>ELEMENTS I CRITERIS DE DATACIÓ</b>	<b>CRONOLOGIA</b>	
Datació relativa	Segles XVIII-XIX	
<b>OBSERVACIONS</b>		
<b>ARXIU</b>		
<b>Plantes:</b>	<b>Seccions-alçats</b>	<b>Fotografia</b>
num.: <input type="text"/> 0	num.: <input type="text"/> 0	diapo: <input type="text"/> 0
		B/N: <input type="text"/> 0
		Color: <input type="text"/> 0



**SERVEI D'ARQUEOLOGIA**

**FITXA D'UNITATS ESTRATIGRÀFIQUES**

<b>PUNT D'INTERVENCIÓ ARQUEOLÒGICA</b>		<b>U.E.:</b>
Codi: 01--15		223
Intervenció: Barcelona. Carrer Sant Pere Més Alt		<input checked="" type="checkbox"/> <input type="checkbox"/> <input type="checkbox"/> <input type="checkbox"/> <input type="checkbox"/>
<b>UBICACIÓ:</b>		<b>COTES:</b>
Sector: <input type="text"/>	Zona: <input type="text"/>	minima: <input type="text"/> 0
Cala: 2	Àmbit: <input type="text"/>	màxima: <input type="text"/> 0
<b>Definició:</b> Negatiu, rasa	<b>Consistència:</b> <input type="text"/>	<b>Criteris de diferenciació:</b> <input type="text"/>
<b>Superfície:</b> <input type="text"/> 0	<b>Color:</b> <input type="text"/>	<b>Fiabilitat estratigràfica:</b> <input type="text"/>
<b>COMPONENTS</b>	<b>SEQÜÈNCIA FÍSICA</b>	
<b>Geològics:</b> <input type="text"/>	Igual a: <input type="text"/>	
<b>Orgànics:</b> <input type="text"/>	En contacte amb: <input type="text"/>	
<b>Artificials:</b> <input type="text"/>	Se li adossa: <input type="text"/>	
	S'adossa a: <input type="text"/>	
	Cobert per: <input type="text"/>	
	Cobreix: <input type="text"/>	
	Tallat per: <input type="text"/>	
	Talla: 203	
	Reomplert per: 227	
	Reomple: <input type="text"/>	
<b>DESCRIPCIÓ</b>	<b>ESTAT DE CONSERVACIÓ</b>	
Rasa constructiva del pilar de totxos 227	<input type="text"/>	
<b>Data Actuació:</b> <input type="text"/>	<b>Fitxa revisada per:</b> <input type="text"/>	
<b>Responsable:</b> <input type="text"/>	<b>Compr. de documentació</b>	
	<input type="checkbox"/> Foto <input type="checkbox"/> Fitxa <input type="checkbox"/> Dibuix	

<b>PROCÉS D'EXCAVACIÓ</b>		
data inici: <input type="text"/> data final: <input type="text"/>		
<b>INTERPRETACIÓ</b>		
Rasa constructiva del pilar de totxos 227		
<b>MATERIALS REPRESENTATIUS</b>	<b>REFERENCIA MATERIALS</b>	
<input type="text"/>	Fuls d'inventari núm.: <input type="text"/>	
<b>ELEMENTS I CRITERIS DE DATACIÓ</b>	<b>CRONOLOGIA</b>	
Datació relativa	Segles XVIII-XIX	
<b>OBSERVACIONS</b>		
<input type="text"/>		
<b>ARXIU</b>		
<b>Plantes:</b>	<b>Seccions-alçats</b>	<b>Fotografia</b>
num.: <input type="text"/> 0	num.: <input type="text"/> 0	diapo: <input type="text"/> 0
		B/N: <input type="text"/> 0
		Color: <input type="text"/> 0



**SERVEI D'ARQUEOLOGIA**

**FITXA D'UNITATS ESTRATIGRÀFIQUES**

<b>PUNT D'INTERVENCIÓ ARQUEOLÒGICA</b>		<b>U.E.:</b>
Codi: 01--15		224
Intervenció: Barcelona. Carrer Sant Pere Més Alt		<input type="checkbox"/> <input type="checkbox"/> <input checked="" type="checkbox"/> <input type="checkbox"/> <input type="checkbox"/>
<b>UBICACIÓ:</b>		<b>COTES:</b>
Sector: <input type="text"/>	Zona: <input type="text"/>	minima: <input type="text"/> 0
Cala: 2	Àmbit: <input type="text"/>	màxima: <input type="text"/> 0
<b>Definició:</b> Estrat, rebliment	<b>Consistència:</b> <input type="text"/>	<b>Criteris de diferenciació:</b> <input type="text"/>
<b>Superfície:</b> <input type="text"/> 0	<b>Color:</b> <input type="text"/>	<b>Fiabilitat estratigràfica:</b> <input type="text"/>
<b>COMPONENTS</b>	<b>SEQÜÈNCIA FÍSICA</b>	
<b>Geològics:</b> <input type="text"/>	Igual a: <input type="text"/>	
<b>Orgànics:</b> <input type="text"/>	En contacte amb: 210	
<b>Artificials:</b> <input type="text"/>	Se li adossa: <input type="text"/>	
	S'adossa a: <input type="text"/>	
	Cobert per: <input type="text"/>	
	Cobreix: <input type="text"/>	
	Tallat per: <input type="text"/>	
	Talla: <input type="text"/>	
	Reomplert per: <input type="text"/>	
	Reomple: 209	
<b>DESCRIPCIÓ</b>	<b>ESTAT DE CONSERVACIÓ</b>	
Rebliment de terra solta marró i runa	<input type="text"/>	
Data Actuació: <input type="text"/>	Fitxa revisada per: <input type="text"/>	
Responsable: <input type="text"/>	<b>Compr. de documentació</b>	
	<input type="checkbox"/> Foto <input type="checkbox"/> Fitxa <input type="checkbox"/> Dibuix	

<b>PROCÉS D'EXCAVACIÓ</b>		
data inici: <input type="text"/> data final: <input type="text"/>		
<input type="text"/>		
<b>INTERPRETACIÓ</b>		
Rebliment de la rasa constructiva de 209 per construir el pilar 210		
<b>MATERIALS REPRESENTATIUS</b>	<b>REFERENCIA MATERIALS</b>	
<input type="text"/>	Fuls d'inventari núm.: <input type="text"/>	
<b>ELEMENTS I CRITERIS DE DATACIÓ</b>	<b>CRONOLOGIA</b>	
Datació relativa	Segles XVIII-XIX	
<b>OBSERVACIONS</b>		
<input type="text"/>		
<b>ARXIU</b>		
<b>Plantes:</b>	<b>Seccions-alçats</b>	<b>Fotografia</b>
num.: <input type="text"/> 0	num.: <input type="text"/> 0	diapo: <input type="text"/> 0
		B/N: <input type="text"/> 0
		Color: <input type="text"/> 0

SERVEI D'ARQUEOLOGIA

FITXA D'UNITATS ESTRATIGRÀFIQUES

<b>PUNT D'INTERVENCIÓ ARQUEOLÒGICA</b>		<b>U.E.:</b>
Codi: 01--15	Intervenció: Barcelona. Carrer Sant Pere Més Alt	225
<b>UBICACIÓ:</b>		<input checked="" type="checkbox"/> <input type="checkbox"/> <input type="checkbox"/> <input type="checkbox"/> <input type="checkbox"/>
Sector: <input type="text"/>	Zona: <input type="text"/>	<b>COTES:</b>
Cala: 2	Àmbit: <input type="text"/>	minima: <input type="text"/> 0
màxima: <input type="text"/> 0		
<b>Definició:</b>	<b>Consistència:</b>	<b>Criteris de diferenciació:</b>
Negatiu, fossa	<input type="text"/>	<input type="text"/>
<b>Superfície:</b>	<b>Color:</b>	<b>Fiabilidad estratigràfica:</b>
<input type="text"/> 0	<input type="text"/>	<input type="text"/>
<b>COMPONENTS</b>	<b>SEQÜÈNCIA FÍSICA</b>	
<b>Geològics:</b>	Igual a: <input type="text"/>	
<input type="text"/>	En contacte amb: <input type="text"/>	
<b>Orgànics:</b>	Se li adossa: <input type="text"/>	
<input type="text"/>	S'adossa a: <input type="text"/>	
<b>Artificials:</b>	Cobert per: <input type="text"/>	
<input type="text"/>	Cobreix: <input type="text"/>	
	Tallat per: <input type="text"/>	
	Talla: 204	
	Reomplert per: 226	
	Reomple: <input type="text"/>	
<b>DESCRIPCIÓ</b>	<b>ESTAT DE CONSERVACIÓ</b>	
Retall semicircular	<input type="text"/>	
<b>DESCRIPCIÓ</b>	<b>ESTAT DE CONSERVACIÓ</b>	
Retall semicircular	<input type="text"/>	
<b>Data Actuació:</b> <input type="text"/>	<b>Fitxa revisada per:</b> <input type="text"/>	
<b>Responsable:</b> <input type="text"/>	<b>Compr. de documentació</b>	
	<input type="checkbox"/> Foto <input type="checkbox"/> Fitxa <input type="checkbox"/> Dibuix	

<b>PROCÉS D'EXCAVACIÓ</b>		
data inici: <input type="text"/> data final: <input type="text"/>		
<input type="text"/>		
<b>INTERPRETACIÓ</b>		
Fossa d'extracció de matèries primeres		
<input type="text"/>		
<b>MATERIALS REPRESENTATIUS</b>	<b>REFERENCIA MATERIALS</b>	
<input type="text"/>	Fulls d'inventari núm.: <input type="text"/>	
<input type="text"/>	<input type="text"/>	
<b>ELEMENTS I CRITERIS DE DATACIÓ</b>	<b>CRONOLOGIA</b>	
Datació relativa	Segles XVIII-XIX	
<input type="text"/>	<input type="text"/>	
<b>OBSERVACIONS</b>		
<input type="text"/>		
<b>ARXIU</b>		
<b>Plantes:</b>	<b>Seccions-alçats</b>	<b>Fotografia</b>
num.: <input type="text"/> 0	num.: <input type="text"/> 0	diapo: <input type="text"/> 0
<input type="text"/>	<input type="text"/>	B/ N: <input type="text"/> 0
		Color: <input type="text"/> 0

**SERVEI D'ARQUEOLOGIA**

**FITXA D'UNITATS ESTRATIGRÀFIQUES**

<b>PUNT D'INTERVENCIÓ ARQUEOLÒGICA</b>		<b>U.E.:</b>
Codi: 01--15		226
Intervenció: Barcelona. Carrer Sant Pere Més Alt		<input type="checkbox"/> <input type="checkbox"/> <input checked="" type="checkbox"/> <input type="checkbox"/> <input type="checkbox"/>
<b>UBICACIÓ:</b>		<b>COTES:</b>
Sector: <input type="text"/>	Zona: <input type="text"/>	minima: <input type="text"/> 0
Cala: 2	Àmbit: <input type="text"/>	màxima: <input type="text"/> 0
<b>Definició:</b> Estrat, reblliment	<b>Consistència:</b> <input type="text"/>	<b>Criteris de diferenciació:</b> <input type="text"/>
<b>Superfície:</b> <input type="text"/> 0	<b>Color:</b> <input type="text"/>	<b>Fiabilidad estratigràfica:</b> <input type="text"/>
<b>COMPONENTS</b>	<b>SEQÜÈNCIA FÍSICA</b>	
<b>Geològics:</b> <input type="text"/>	Igual a: <input type="text"/>	
<b>Orgànics:</b> <input type="text"/>	En contacte amb: <input type="text"/>	
<b>Artificials:</b> <input type="text"/>	Se li adossa: <input type="text"/>	
	S'adossa a: <input type="text"/>	
	Cobert per: <input type="text"/>	
	Cobreix: <input type="text"/>	
	Tallat per: <input type="text"/>	
	Talla: <input type="text"/>	
	Reomplert per: <input type="text"/>	
	Reomple: 225	
<b>DESCRIPCIÓ</b>	<b>ESTAT DE CONSERVACIÓ</b>	
Reblliment de terra llimosa i morterosa amb elements constructius	<input type="text"/>	
Data Actuació: <input type="text"/>	Fitxa revisada per: <input type="text"/>	
Responsable: <input type="text"/>	<b>Compr. de documentació</b>	
	<input type="checkbox"/> Foto <input type="checkbox"/> Fitxa <input type="checkbox"/> Dibuix	

<b>PROCÉS D'EXCAVACIÓ</b>		
data inici: <input type="text"/> data final: <input type="text"/>		
<input type="text"/>		
<b>INTERPRETACIÓ</b>		
Amortització de la fossa 225		
<input type="text"/>		
<b>MATERIALS REPRESENTATIUS</b>	<b>REFERENCIA MATERIALS</b>	
<input type="text"/>	Fulls d'inventari núm.: <input type="text"/>	
<input type="text"/>	<input type="text"/>	
<b>ELEMENTS I CRITERIS DE DATACIÓ</b>	<b>CRONOLOGIA</b>	
Datació relativa	<input type="text"/>	
<input type="text"/>	<input type="text"/>	
<b>OBSERVACIONS</b>		
<input type="text"/>		
<input type="text"/>		
<b>ARXIU</b>		
<b>Plantes:</b>	<b>Seccions-alçats</b>	<b>Fotografia</b>
num.: <input type="text"/> 0	num.: <input type="text"/> 0	diapo: <input type="text"/> 0
<input type="text"/>	<input type="text"/>	B/N: <input type="text"/> 0
		Color: <input type="text"/> 0



SERVEI D'ARQUEOLOGIA

FITXA D'UNITATS ESTRATIGRÀFIQUES

<b>PUNT D'INTERVENCIÓ ARQUEOLÒGICA</b>		<b>U.E.:</b>
Codi: 01--15		228
Intervenció: Barcelona. Carrer Sant Pere Més Alt		<input type="checkbox"/> <input type="checkbox"/> <input checked="" type="checkbox"/> <input type="checkbox"/> <input type="checkbox"/>

<b>UBICACIÓ:</b>		<b>COTES:</b>
Sector: [ ]	Zona: [ ]	minima: [ ] 0
Cala: 2	Àmbit: [ ]	màxima: [ ] 0

<b>Definició:</b> Estrat	<b>Consistència:</b> [ ]	<b>Criteris de diferenciació:</b> [ ]
<b>Superfície:</b> [ ] 0	<b>Color:</b> [ ]	<b>Fiabilidad estratigràfica:</b> [ ]

<b>COMPONENTS</b>
<b>Geològics:</b> [ ]
<b>Orgànics:</b> [ ]
<b>Artificials:</b> [ ]

<b>SEQÜÈNCIA FÍSICA</b>
Igual a: [ ]
En contacte amb: [ ]
Se li adossa: [ ]
S'adossa a: [ ]
Cobert per: 203
Cobreix: [ ]
Tallat per: [ ]
Talla: [ ]
Reomplert per: [ ]
Reomple: [ ]

<b>DESCRIPCIÓ</b>
Estrat sota 203

<b>ESTAT DE CONSERVACIÓ</b>
[ ]

Data Actuació: [ ]	Fitxa revisada per: [ ]
Responsable: [ ]	<b>Compr. de documentació</b> <input type="checkbox"/> Foto <input type="checkbox"/> Fitxa <input type="checkbox"/> Dibuix

<b>PROCÉS D'EXCAVACIÓ</b>
data inici: [ ] data final: [ ]

<b>INTERPRETACIÓ</b>
Anivellament de terra

<b>MATERIALS REPRESENTATIUS</b>
Ceràmica pisa moderna

<b>REFERENCIA MATERIALS</b>
Fulls d'inventari núm.: [ ]

<b>ELEMENTS I CRITERIS DE DATACIÓ</b>
Datació relativa

<b>CRONOLOGIA</b>
Segles XVI-XVII

<b>OBSERVACIONS</b>
[ ]

<b>ARXIU</b>		
<b>Plantes:</b> num.: [ ] 0	<b>Seccions-alçats</b> num.: [ ] 0	<b>Fotografia</b> diapo: [ ] 0 B/N: [ ] 0 Color: [ ] 0



SERVEI D'ARQUEOLOGIA

**FITXA D'UNITATS ESTRATIGRÀFIQUES**

<b>PUNT D'INTERVENCIÓ ARQUEOLÒGICA</b>		<b>U.E.:</b>
Codi: 01--15		229
Intervenció: Barcelona. Carrer Sant Pere Més Alt		<input type="checkbox"/> <input type="checkbox"/> <input checked="" type="checkbox"/> <input type="checkbox"/> <input type="checkbox"/>
<b>UBICACIÓ:</b>		<b>COTES:</b>
Sector: <input type="text"/>	Zona: <input type="text"/>	minima: <input type="text"/> 0
Cala: 2	Àmbit: <input type="text"/>	màxima: <input type="text"/> 0
<b>Definició:</b> Estrat, rebliment	<b>Consistència:</b> <input type="text"/>	<b>Criteris de diferenciació:</b> <input type="text"/>
<b>Superfície:</b> <input type="text"/> 0	<b>Color:</b> <input type="text"/>	<b>Fiabilidad estratigràfica:</b> <input type="text"/>
<b>COMPONENTS</b>	<b>SEQÜÈNCIA FÍSICA</b>	
<b>Geològics:</b> <input type="text"/>	Igual a: <input type="text"/>	
<b>Orgànics:</b> <input type="text"/>	En contacte amb: <input type="text"/>	
<b>Artificials:</b> <input type="text"/>	Se li adossa: <input type="text"/>	
	S'adossa a: <input type="text"/>	
	Cobert per: 202	
	Cobreix: <input type="text"/>	
	Tallat per: <input type="text"/>	
	Talla: <input type="text"/>	
	Reomplert per: <input type="text"/>	
	Reomple: 216	
<b>DESCRIPCIÓ</b>	<b>ESTAT DE CONSERVACIÓ</b>	
Rebliment de terra solta de la rasa constructiva 216 del mur 214	<input type="text"/>	
Data Actuació: <input type="text"/>	Fitxa revisada per: <input type="text"/>	
Responsable: <input type="text"/>	<b>Compr. de documentació</b>	
	<input type="checkbox"/> Foto <input type="checkbox"/> Fitxa <input type="checkbox"/> Dibuix	

<b>PROCÉS D'EXCAVACIÓ</b>		
data inici: <input type="text"/> data final: <input type="text"/>		
<b>INTERPRETACIÓ</b>		
Amortització de la rasa constructiva 216		
<b>MATERIALS REPRESENTATIUS</b>		
<input type="text"/>		
<b>REFERENCIA MATERIALS</b>		
Fulls d'inventari núm.: <input type="text"/>		
<b>ELEMENTS I CRITERIS DE DATACIÓ</b>		
Datació relativa		
<b>CRONOLOGIA</b>		
Segles XVIII-XIX		
<b>OBSERVACIONS</b>		
<input type="text"/>		
<b>ARXIU</b>		
<b>Plantes:</b>	<b>Seccions-alçats</b>	<b>Fotografia</b>
num.: <input type="text"/> 0	num.: <input type="text"/> 0	diapo: <input type="text"/> 0
		B/N: <input type="text"/> 0
		Color: <input type="text"/> 0

SERVEI D'ARQUEOLOGIA

FITXA D'UNITATS ESTRATIGRÀFIQUES

**PUNT D'INTERVENCIÓ ARQUEOLÒGICA**

Codi: 01--15

Intervenció: Barcelona. Carrer Sant Pere Més Alt

**U.E.:**

230

**UBICACIÓ:**

Sector: Zona:

Cala: 2 Àmbit:

**COTES:**

minima: 0

màxima: 0

**Definició:** Negatiu

**Consistència:**

**Criteris de diferenciació:**

**Superfície:** 0

**Color:**

**Fiabilidad estratigràfica:**

**COMPONENTS**

**Geològics:**

**Orgànics:**

**Artificials:**

**SEQÜÈNCIA FÍSICA**

Igual a:

En contacte amb:

Se li adossa:

S'adossa a:

Cobert per:

Cobreix:

Tallat per:

Talla: 228

Reomplert per: 231

Reomple:

**DESCRIPCIÓ**

Forat de pal retallat a la UE 228

**ESTAT DE CONSERVACIÓ**

Data Actuació: Fitxa revisada per:

Responsable:

**Compr. de documentació**

Foto  Fitxa  Dibuix

**PROCÉS D'EXCAVACIÓ**

data inici: data final:

**INTERPRETACIÓ**

Forat de pal d'ús no determinat

**MATERIALS REPRESENTATIUS**

**REFERENCIA MATERIALS**

Fulls d'inventari núm.:

**ELEMENTS I CRITERIS DE DATACIÓ**

Datació relativa

**CRONOLOGIA**

Segle XVIII-XIX

**OBSERVACIONS**

**ARXIU**

**Plantes:** num.: 0

**Seccions-alçats:** num.: 0

**Fotografia:** diapo: 0 B/N: 0 Color: 0

SERVEI D'ARQUEOLOGIA

FITXA D'UNITATS ESTRATIGRÀFIQUES

<b>PUNT D'INTERVENCIÓ ARQUEOLÒGICA</b>	<b>U.E.:</b>
Codi: 01--15	231
Intervenció: Barcelona. Carrer Sant Pere Més Alt	<input type="checkbox"/> <input checked="" type="checkbox"/> <input type="checkbox"/> <input type="checkbox"/> <input checked="" type="checkbox"/> <input type="checkbox"/>

<b>UBICACIÓ:</b>	<b>COTES:</b>
Sector: <input type="text"/> Zona: <input type="text"/>	minima: <input type="text"/> 0
Cala: 2 Àmbit: <input type="text"/>	màxima: <input type="text"/> 0

<b>Definició:</b> <input type="text"/> Rebliment	<b>Consistència:</b> <input type="text"/>	<b>Criteris de diferenciació:</b> <input type="text"/>
<b>Superfície:</b> <input type="text"/> 0	<b>Color:</b> <input type="text"/>	<b>Fiabilidad estratigràfica:</b> <input type="text"/>

<b>COMPONENTS</b>
<b>Geològics:</b> <input type="text"/>
<b>Orgànics:</b> <input type="text"/>
<b>Artificials:</b> <input type="text"/>

<b>SEQÜÈNCIA FÍSICA</b>
Igual a: <input type="text"/>
En contacte amb: <input type="text"/>
Se li adossa: <input type="text"/>
S'adossa a: <input type="text"/>
Cobert per: 203 <input type="text"/>
Cobreix: <input type="text"/>
Tallat per: <input type="text"/>
Talla: <input type="text"/>
Reomplert per: <input type="text"/>
Reomple: 230 <input type="text"/>

<b>DESCRIPCIÓ</b>
Amortització del forat de pal 230

<b>ESTAT DE CONSERVACIÓ</b>
<input type="text"/>

Data Actuació: <input type="text"/>	Fitxa revisada per: <input type="text"/>
Responsable: <input type="text"/>	<b>Compr. de documentació</b> <input type="checkbox"/> Foto <input type="checkbox"/> Fitxa <input type="checkbox"/> Dibuix

<b>PROCÉS D'EXCAVACIÓ</b>
data inici: <input type="text"/> data final: <input type="text"/>
<input type="text"/>

<b>INTERPRETACIÓ</b>
Amortització del forat de pal 230.

<b>MATERIALS REPRESENTATIUS</b>
<input type="text"/>

<b>REFERENCIA MATERIALS</b>
Fulls d'inventari núm.: <input type="text"/>

<b>ELEMENTS I CRITERIS DE DATACIÓ</b>
Datació relativa

<b>CRONOLOGIA</b>
Segles XVIII-XIX

<b>OBSERVACIONS</b>
<input type="text"/>

<b>ARXIU</b>		
<b>Plantes:</b> num.: <input type="text"/> 0	<b>Seccions-alçats:</b> num.: <input type="text"/> 0	<b>Fotografia</b> diapo: <input type="text"/> 0 B/N: <input type="text"/> 0 Color: <input type="text"/> 0

SERVEI D'ARQUEOLOGIA

FITXA D'UNITATS ESTRATIGRÀFIQUES

**PUNT D'INTERVENCIÓ ARQUEOLÒGICA**  
Codi: 01--15  
Intervenció: Barcelona. Carrer Sant Pere Més Alt

**U.E.:**  
232

**UBICACIÓ:**  
Sector:                      Zona:                        
Cala: 2                      Àmbit:                     

**COTES:**  
mínima:                      0  
màxima:                      0

<b>Definició:</b> Estrat, anivellament	<b>Consistència:</b> 	<b>Criteris de diferenciació:</b> 
<b>Superfície:</b> 0	<b>Color:</b> 	<b>Fiabilidad estratigràfica:</b> 

**COMPONENTS**

**Geològics:**

**Orgànics:**

**Artificials:**

**SEQÜÈNCIA FÍSICA**

Igual a:                        
En contacte amb:                        
Se li adossa:                        
S'adossa a:                        
Cobert per:                        
Cobreix: 233                        
Tallat per: 230                        
Talla:                        
Reomplert per:                        
Reomple:                     

**DESCRIPCIÓ**  
Estrat d'anivellament

**ESTAT DE CONSERVACIÓ**

Data Actuació:                      Fitxa revisada per:                     

Responsable:                     

**Compr. de documentació**  
 Foto     Fitxa     Dibuix

**PROCÉS D'EXCAVACIÓ**  
data inici:                      data final:                     

**INTERPRETACIÓ**  
Estrat d'anivellament o dipòsit

**MATERIALS REPRESENTATIUS**

**REFERENCIA MATERIALS**  
Fulls d'inventari núm.:                     

**ELEMENTS I CRITERIS DE DATACIÓ**  
Datació relativa

**CRONOLOGIA**  
Segle XVII-XVIII

**OBSERVACIONS**

**ARXIU**

<b>Plantes:</b> num.:                      0	<b>Seccions-alçats</b> num.:                      0	<b>Fotografia</b> diapo:                      0 B/ N:                      0 Color:                      0
---	--	---

SERVEI D'ARQUEOLOGIA

FITXA D'UNITATS ESTRATIGRÀFIQUES

**PUNT D'INTERVENCIÓ ARQUEOLÒGICA**  
Codi: 01--15  
Intervenció: Barcelona. Carrer Sant Pere Més Alt

**U.E.:**  
233

**UBICACIÓ:**  
Sector:                      Zona:                        
Cala: 2                      Àmbit:                     

**COTES:**  
mínima:                      0  
màxima:                      0

**Definició:**                      **Consistència:**                      **Criteris de diferenciació:**  
Estrat                      semicompacte                        
**Superfície:**                      **Color:**                      **Fiabilitat estratigràfica:**  
0                      marró                     

**COMPONENTS**  
**Geològics:**  
  
**Orgànics:**  
  
**Artificials:**

**SEQÜÈNCIA FÍSICA**  
Igual a:                        
En contacte amb:                        
Se li adossa:                        
S'adossa a:                        
Cobert per: 232                        
Cobreix: 234                        
Tallat per:                        
Talla:                        
Reomplert per:                        
Reomple:                     

**DESCRIPCIÓ**  
Estrat de terra marró semi compacte

**ESTAT DE CONSERVACIÓ**

Data Actuació:                      Fitxa revisada per:                        
Responsable:                        
**Compr. de documentació**  
 Foto                       Fitxa                       Dibuix

**PROCÉS D'EXCAVACIÓ**  
data inici:                      data final:                     

**INTERPRETACIÓ**  
Anivellament o dipòsit

**MATERIALS REPRESENTATIUS**  
Ceràmica pisa moderna

**REFERENCIA MATERIALS**  
Fuls d'inventari núm.:                     

**ELEMENTS I CRITERIS DE DATACIÓ**  
Datació relativa

**CRONOLOGIA**  
Segle XVI-XVII

**OBSERVACIONS**

**ARXIU**  
**Plantes:** num.:                      0  
**Seccions-alçats:** num.:                      0  
**Fotografia:** diapo:                      0  
B/N:                      0  
Color:                      0



SERVEI D'ARQUEOLOGIA

FITXA D'UNITATS ESTRATIGRÀFIQUES

**PUNT D'INTERVENCIÓ ARQUEOLÒGICA**

Codi: 01--15

Intervenció: Barcelona. Carrer Sant Pere Més Alt

**U.E.:** 234

**UBICACIÓ:**

Sector: Zona: Cala: 2 Àmbit:

**COTES:**

minima: 0

màxima: 0

**Definició:** Argiles compactes

**Consistència:** compacte

**Superfície:** 0

**Color:** marró

**Criteris de diferenciació:**

**Fiabilitat estratigràfica:**

**COMPONENTS**

**Geològics:**

**Orgànics:**

**Artificials:**

**SEQÜÈNCIA FÍSICA**

Igual a:

En contacte amb:

Se li adossa:

S'adossa a:

Cobert per: 233

Cobreix: 238

Tallat per:

Talla:

Reomplert per:

Reomple:

**DESCRIPCIÓ**

Estrat semicomacte marró, argilós.

**ESTAT DE CONSERVACIÓ**

Data Actuació: Fitxa revisada per:

Responsable:

**Compr. de documentació**

Foto  Fitxa  Dibuix

**PROCÉS D'EXCAVACIÓ**

data inici: data final:

**INTERPRETACIÓ**

Estrat d'anivellament o dipòsit

**MATERIALS REPRESENTATIUS**

Ceràmica pisa moderna

**REFERENCIA MATERIALS**

Fulls d'inventari núm.:

**ELEMENTS I CRITERIS DE DATACIÓ**

Datació relativa

**CRONOLOGIA**

Segles XVI-XVII

**OBSERVACIONS**

**ARXIU**

**Plantes:** num.: 0

**Seccions-alçats:** num.: 0

**Fotografia:** diapo: 0 B/N: 0 Color: 0

SERVEI D'ARQUEOLOGIA

FITXA D'UNITATS ESTRATIGRÀFIQUES

**PUNT D'INTERVENCIÓ ARQUEOLÒGICA**

Codi:

Intervenció:

**U.E.:**

**UBICACIÓ:**

Sector:  Zona:

Cala:  Àmbit:

**COTES:**

minima:

màxima:

Definició:

Consistència:

Criteris de diferenciació:

Superfície:

Color:

Fiabilitat estratigràfica:

**COMPONENTS**

Geològics:

Orgànics:

Artificials:

**SEQÜÈNCIA FÍSICA**

Igual a:

En contacte amb:

Se li adossa:

S'adossa a:

Cobert per:

Cobreix:

Tallat per:

Talla:

Reomplert per:

Reomple:

**DESCRIPCIÓ**

**ESTAT DE CONSERVACIÓ**

Data Actuació:

Fitxa revisada per:

Responsable:

**Compr. de documentació**

Foto  Fitxa  Dibuix

**PROCÉS D'EXCAVACIÓ**

data inici:  data final:

**INTERPRETACIÓ**

**MATERIALS REPRESENTATIUS**

**REFERENCIA MATERIALS**

Fulls d'inventari núm.:

**ELEMENTS I CRITERIS DE DATACIÓ**

Datació relativa

**CRONOLOGIA**

**OBSERVACIONS**

**ARXIU**

**Plantes:**

num.:

**Seccions-alçats**

num.:

**Fotografia**

diapo:

B/N:

Color:

**SERVEI D'ARQUEOLOGIA**

**FITXA D'UNITATS ESTRATIGRÀFIQUES**

<b>PUNT D'INTERVENCIÓ ARQUEOLÒGICA</b>		<b>U.E.:</b>
Codi: 01--15	Intervenció: Barcelona. Carrer Sant Pere Més Alt	236 anulada
<b>UBICACIÓ:</b>		<input type="checkbox"/> <input type="checkbox"/> <input type="checkbox"/> <input type="checkbox"/> <input type="checkbox"/> <input type="checkbox"/>
Sector: <input type="text"/>	Zona: <input type="text"/>	<b>COTES:</b>
Cala: 2 <input type="text"/>	Àmbit: <input type="text"/>	minima: <input type="text"/> 0
		màxima: <input type="text"/> 0
<b>Definició:</b>	<b>Consistència:</b>	<b>Criteris de diferenciació:</b>
<input type="text"/>	<input type="text"/>	<input type="text"/>
<b>Superfície:</b>	<b>Color:</b>	<b>Fiabilitat estratigràfica:</b>
<input type="text"/> 0	<input type="text"/>	<input type="text"/>
<b>COMPONENTS</b>	<b>SEQÜÈNCIA FÍSICA</b>	
<b>Geològics:</b>	Igual a: <input type="text"/>	
<input type="text"/>	En contacte amb: <input type="text"/>	
<b>Orgànics:</b>	Se li adossa: <input type="text"/>	
<input type="text"/>	S'adossa a: <input type="text"/>	
<b>Artificials:</b>	Cobert per: <input type="text"/>	
<input type="text"/>	Cobreix: <input type="text"/>	
	Tallat per: <input type="text"/>	
	Talla: <input type="text"/>	
	Reomplert per: <input type="text"/>	
	Reomple: <input type="text"/>	
<b>DESCRIPCIÓ</b>	<b>ESTAT DE CONSERVACIÓ</b>	
<input type="text"/>	<input type="text"/>	
<b>Data Actuació:</b> <input type="text"/>	<b>Fitxa revisada per:</b> <input type="text"/>	
<b>Responsable:</b> <input type="text"/>	<b>Compr. de documentació</b>	
	<input type="checkbox"/> Foto <input type="checkbox"/> Fitxa <input type="checkbox"/> Dibuix	

<b>PROCÉS D'EXCAVACIÓ</b>		
data inici: <input type="text"/> data final: <input type="text"/>		
<input type="text"/>		
<b>INTERPRETACIÓ</b>		
<input type="text"/>		
<b>MATERIALS REPRESENTATIUS</b>	<b>REFERENCIA MATERIALS</b>	
<input type="text"/>	Fulls d'inventari núm.: <input type="text"/>	
	<input type="text"/>	
<b>ELEMENTS I CRITERIS DE DATACIÓ</b>	<b>CRONOLOGIA</b>	
Datació relativa	<input type="text"/>	
	<input type="text"/>	
<b>OBSERVACIONS</b>		
<input type="text"/>		
<input type="text"/>		
<b>ARXIU</b>		
<b>Plantes:</b>	<b>Seccions-alçats</b>	<b>Fotografia</b>
num.: <input type="text"/> 0	num.: <input type="text"/> 0	diapo: <input type="text"/> 0
<input type="text"/>	<input type="text"/>	B/N: <input type="text"/> 0
		Color: <input type="text"/> 0

SERVEI D'ARQUEOLOGIA

FITXA D'UNITATS ESTRATIGRÀFIQUES

**PUNT D'INTERVENCIÓ ARQUEOLÒGICA**  
Codi: 01--15  
Intervenció: Barcelona. Carrer Sant Pere Més Alt

**U.E.:**  
237

**UBICACIÓ:**  
Sector:                      Zona:                        
Cala: 2                      Àmbit:                     

**COTES:**  
mínima:                      0  
màxima:                      0

**Definició:**                      **Consistència:**                      **Criteris de diferenciació:**  
Estrat dipòsit                                                                  
**Superfície:**                      **Color:**                      **Fiabilidad estratigràfica:**  
0                                                               

**COMPONENTS**  
**Geològics:**  
  
**Orgànics:**  
  
**Artificials:**

**SEQÜÈNCIA FÍSICA**  
Igual a:                        
En contacte amb:                        
Se li adossa:                        
S'adossa a:                        
Cobert per:                        
Cobreix:                        
Tallat per: 240 i 241  
Talla:                        
Reomplert per:                        
Reomple:                     

**DESCRIPCIÓ**  
Argiles vermelles naturals

**ESTAT DE CONSERVACIÓ**

Data Actuació:                      Fitxa revisada per:                        
Responsable:                        
**Compr. de documentació**  
 Foto     Fitxa     Dibuix

**PROCÉS D'EXCAVACIÓ**  
data inici:                      data final:                     

**INTERPRETACIÓ**

**MATERIALS REPRESENTATIUS**

**REFERENCIA MATERIALS**  
Fuls d'inventari núm.:                     

**ELEMENTS I CRITERIS DE DATACIÓ**  
Datació relativa

**CRONOLOGIA**

**OBSERVACIONS**

**ARXIU**  
**Plantes:** num.:                      0  
**Seccions-alçats:** num.:                      0  
**Fotografia:** diapo:                      0  
B/N:                      0  
Color:                      0

**SERVEI D'ARQUEOLOGIA**

**FITXA D'UNITATS ESTRATIGRÀFIQUES**

<b>PUNT D'INTERVENCIÓ ARQUEOLÒGICA</b>		<b>U.E.:</b>
Codi: 01--15		238
Intervenció: Barcelona. Carrer Sant Pere Més Alt		<input type="checkbox"/> <input type="checkbox"/> <input checked="" type="checkbox"/> <input type="checkbox"/> <input type="checkbox"/>
<b>UBICACIÓ:</b>		<b>COTES:</b>
Sector:	Zona:	minima: 0
Cala: 2	Àmbit:	màxima: 0
<b>Definició:</b> Estrat	<b>Consistència:</b> Florja	<b>Criteris de diferenciació:</b>
<b>Superfície:</b> 0	<b>Color:</b> marró	<b>Fiabilitat estratigràfica:</b>
<b>COMPONENTS</b>	<b>SEQÜÈNCIA FÍSICA</b>	
<b>Geològics:</b>	Igual a:	
	En contacte amb:	
<b>Orgànics:</b>	Se li adossa:	
	S'adossa a:	
<b>Artificials:</b>	Cobert per:	
	Cobreix: 243 i 245	
	Tallat per:	
	Talla:	
	Reomplert per:	
	Reomple:	
<b>DESCRIPCIÓ</b>	<b>ESTAT DE CONSERVACIÓ</b>	
Rebliment de terra solta llimosa		
<b>Data Actuació:</b>	<b>Fitxa revisada per:</b>	
<b>Responsable:</b>	<b>Compr. de documentació</b>	
	<input type="checkbox"/> Foto <input type="checkbox"/> Fitxa <input type="checkbox"/> Dibuix	

<b>PROCÉS D'EXCAVACIÓ</b>		
data inici: <input type="text"/> data final: <input type="text"/>		
<b>INTERPRETACIÓ</b>		
Estrat heterogeni fruit de la barreja del contacte del rebliment de dos fosses 243 i 245		
<b>MATERIALS REPRESENTATIUS</b>	<b>REFERENCIA MATERIALS</b>	
	Fulls d'inventari núm.: <input type="text"/>	
<b>ELEMENTS I CRITERIS DE DATACIÓ</b>	<b>CRONOLOGIA</b>	
Datació relativa	Segle XVII	
<b>OBSERVACIONS</b>		
<b>ARXIU</b>		
<b>Plantes:</b>	<b>Seccions-alçats</b>	<b>Fotografia</b>
num.: <input type="text"/>	num.: <input type="text"/>	diapo: <input type="text"/>
		B/N: <input type="text"/>
		Color: <input type="text"/>



**SERVEI D'ARQUEOLOGIA**

**FITXA D'UNITATS ESTRATIGRÀFIQUES**

<b>PUNT D'INTERVENCIÓ ARQUEOLÒGICA</b>		<b>U.E.:</b>
Codi: 01--15		239
Intervenció: Barcelona. Carrer Sant Pere Més Alt		<input type="checkbox"/> <input type="checkbox"/> <input type="checkbox"/> <input type="checkbox"/> <input type="checkbox"/> <input type="checkbox"/>
<b>UBICACIÓ:</b>		<b>COTES:</b>
Sector: <input type="text"/>	Zona: <input type="text"/>	minima: <input type="text"/> 0
Cala: 2	Àmbit: <input type="text"/>	màxima: <input type="text"/> 0
<b>Definició:</b> Estrat, rebliment	<b>Consistència:</b> <input type="text"/>	<b>Criteris de diferenciació:</b> <input type="text"/>
<b>Superfície:</b> <input type="text"/> 0	<b>Color:</b> <input type="text"/>	<b>Fiabilitat estratigràfica:</b> <input type="text"/>
<b>COMPONENTS</b>	<b>SEQÜÈNCIA FÍSICA</b>	
<b>Geològics:</b> <input type="text"/>	Igual a: <input type="text"/>	
<b>Orgànics:</b> <input type="text"/>	En contacte amb: <input type="text"/>	
<b>Artificials:</b> <input type="text"/>	Se li adossa: <input type="text"/>	
	S'adossa a: <input type="text"/>	
	Cobert per: <input type="text"/>	
	Cobreix: <input type="text"/>	
	Tallat per: <input type="text"/>	
	Talla: <input type="text"/>	
	Reomplert per: <input type="text"/>	
	Reomple: 241	
<b>DESCRIPCIÓ</b>	<b>ESTAT DE CONSERVACIÓ</b>	
Amortització de la fossa 241	<input type="text"/>	
<b>Data Actuació:</b> <input type="text"/>	<b>Fitxa revisada per:</b> <input type="text"/>	
<b>Responsable:</b> <input type="text"/>	<b>Compr. de documentació</b>	
	<input type="checkbox"/> Foto <input type="checkbox"/> Fitxa <input type="checkbox"/> Dibuix	

<b>PROCÉS D'EXCAVACIÓ</b>		
data inici: <input type="text"/> data final: <input type="text"/>		
<b>INTERPRETACIÓ</b>		
Amortització de la fossa 241		
<b>MATERIALS REPRESENTATIUS</b>	<b>REFERENCIA MATERIALS</b>	
Ceràmica pisa moderna	Fulls d'inventari núm.: <input type="text"/>	
<b>ELEMENTS I CRITERIS DE DATACIÓ</b>	<b>CRONOLOGIA</b>	
Datació relativa	Segle XVII	
<b>OBSERVACIONS</b>		
<b>ARXIU</b>		
<b>Plantes:</b>	<b>Seccions-alçats</b>	<b>Fotografia</b>
num.: <input type="text"/> 0	num.: <input type="text"/> 0	diapo: <input type="text"/> 0
		B/N: <input type="text"/> 0
		Color: <input type="text"/> 0



SERVEI D'ARQUEOLOGIA

FITXA D'UNITATS ESTRATIGRÀFIQUES

<b>PUNT D'INTERVENCIÓ ARQUEOLÒGICA</b>		<b>U.E.:</b>
Codi: 01--15		241
Intervenció: Barcelona. Carrer Sant Pere Més Alt		<input checked="" type="checkbox"/> <input type="checkbox"/> <input type="checkbox"/> <input type="checkbox"/> <input type="checkbox"/>
<b>UBICACIÓ:</b>		<b>COTES:</b>
Sector:	Zona:	minima: 0
Cala: 2	Àmbit:	màxima: 0
<b>Definició:</b>	<b>Consistència:</b>	<b>Criteris de diferenciació:</b>
Negatiu, fossa		
<b>Superfície:</b>	<b>Color:</b>	<b>Fiabilidad estratigràfica:</b>
0		
<b>COMPONENTS</b>	<b>SEQÜÈNCIA FÍSICA</b>	
<b>Geològics:</b>	Igual a:	
	En contacte amb:	
<b>Orgànics:</b>	Se li adossa:	
	S'adossa a:	
<b>Artificials:</b>	Cobert per:	
	Cobreix:	
	Tallat per:	
	Talla: 237	
	Reomplert per: 239	
	Reomple:	
<b>DESCRIPCIÓ</b>	<b>ESTAT DE CONSERVACIÓ</b>	
Retall semicircular		
<b>Data Actuació:</b>	<b>Fitxa revisada per:</b>	
<b>Responsable:</b>	<b>Compr. de documentació</b>	
	<input type="checkbox"/> Foto <input type="checkbox"/> Fitxa <input type="checkbox"/> Dibuix	

<b>PROCÉS D'EXCAVACIÓ</b>		
data inici: <input type="text"/> data final: <input type="text"/>		
<b>INTERPRETACIÓ</b>		
Fossa indeterminada, probablement d'extracció de matèries primeres		
<b>MATERIALS REPRESENTATIUS</b>		
<b>REFERENCIA MATERIALS</b>		
Fulls d'inventari núm.: <input type="text"/>		
<b>ELEMENTS I CRITERIS DE DATACIÓ</b>		
Datació relativa		
<b>CRONOLOGIA</b>		
Segle XVII		
<b>OBSERVACIONS</b>		
<b>ARXIU</b>		
<b>Plantes:</b>	<b>Seccions-alçats</b>	<b>Fotografia</b>
num.: <input type="text"/>	num.: <input type="text"/>	diapo: <input type="text"/>
0	0	0
		B/N: <input type="text"/>
		0
		Color: <input type="text"/>
		0

SERVEI D'ARQUEOLOGIA

FITXA D'UNITATS ESTRATIGRÀFIQUES

<b>PUNT D'INTERVENCIÓ ARQUEOLÒGICA</b>		<b>U.E.:</b>
Codi: 01--15	Intervenció: Barcelona. Carrer Sant Pere Més Alt	242
<b>UBICACIÓ:</b>		<input checked="" type="checkbox"/> <input type="checkbox"/> <input type="checkbox"/> <input type="checkbox"/> <input type="checkbox"/>
Sector: <input type="text"/>	Zona: <input type="text"/>	<b>COTES:</b>
Cala: 2	Àmbit: <input type="text"/>	minima: <input type="text"/> 0
		màxima: <input type="text"/> 0
<b>Definició:</b>	<b>Consistència:</b>	<b>Criteris de diferenciació:</b>
Negatiu, fossa	<input type="text"/>	<input type="text"/>
<b>Superfície:</b>	<b>Color:</b>	<b>Fiabilidad estratigràfica:</b>
<input type="text"/> 0	<input type="text"/>	<input type="text"/>
<b>COMPONENTS</b>	<b>SEQÜÈNCIA FÍSICA</b>	
<b>Geològics:</b>	Igual a: <input type="text"/>	
<input type="text"/>	En contacte amb: <input type="text"/>	
<b>Orgànics:</b>	Se li adossa: <input type="text"/>	
<input type="text"/>	S'adossa a: <input type="text"/>	
<b>Artificials:</b>	Cobert per: <input type="text"/>	
<input type="text"/>	Cobreix: <input type="text"/>	
	Tallat per: <input type="text"/>	
	Talla: 237	
	Reomplert per: 242	
	Reomple: <input type="text"/>	
<b>DESCRIPCIÓ</b>	<b>ESTAT DE CONSERVACIÓ</b>	
Retall semicircular	<input type="text"/>	
<b>Data Actuació:</b> <input type="text"/>	<b>Fitxa revisada per:</b> <input type="text"/>	
<b>Responsable:</b> <input type="text"/>	<b>Compr. de documentació</b>	
	<input type="checkbox"/> Foto <input type="checkbox"/> Fitxa <input type="checkbox"/> Dibuix	

<b>PROCÉS D'EXCAVACIÓ</b>		
data inici: <input type="text"/> data final: <input type="text"/>		
<b>INTERPRETACIÓ</b>		
Fossa d'extracció de matèries primeres		
<b>MATERIALS REPRESENTATIUS</b>		
<input type="text"/>		
<b>REFERENCIA MATERIALS</b>		
Fulls d'inventari núm.: <input type="text"/>		
<b>ELEMENTS I CRITERIS DE DATACIÓ</b>		
Datació relativa		
<b>CRONOLOGIA</b>		
Segle XVII		
<b>OBSERVACIONS</b>		
<input type="text"/>		
<b>ARXIU</b>		
<b>Plantes:</b>	<b>Seccions-alçats</b>	<b>Fotografia</b>
num.: <input type="text"/> 0	num.: <input type="text"/> 0	diapo: <input type="text"/> 0
		B/N: <input type="text"/> 0
		Color: <input type="text"/> 0

**SERVEI D'ARQUEOLOGIA**

**FITXA D'UNITATS ESTRATIGRÀFIQUES**

<b>PUNT D'INTERVENCIÓ ARQUEOLÒGICA</b>		<b>U.E.:</b>
Codi: 01--15		243
Intervenció: Barcelona. Carrer Sant Pere Més Alt		<input type="checkbox"/> <input type="checkbox"/> <input checked="" type="checkbox"/> <input type="checkbox"/> <input type="checkbox"/>
<b>UBICACIÓ:</b>		<b>COTES:</b>
Sector:	Zona:	minima: 0
Cala: 2	Àmbit:	màxima: 0
<b>Definició:</b>	<b>Consistència:</b>	<b>Criteris de diferenciació:</b>
Rebliment		
<b>Superfície:</b>	<b>Color:</b>	<b>Fiabilidad estratigràfica:</b>
0		
<b>COMPONENTS</b>	<b>SEQÜÈNCIA FÍSICA</b>	
<b>Geològics:</b>	Igual a:	
	En contacte amb:	
<b>Orgànics:</b>	Se li adossa:	
	S'adossa a:	
<b>Artificials:</b>	Cobert per: 238	
	Cobreix:	
	Tallat per:	
	Talla:	
	Reomplert per:	
	Reomple: 242	
<b>DESCRIPCIÓ</b>	<b>ESTAT DE CONSERVACIÓ</b>	
Rebliment de terra marró solta		
<b>Data Actuació:</b>	<b>Fitxa revisada per:</b>	
<b>Responsable:</b>	<b>Compr. de documentació</b>	
	<input type="checkbox"/> Foto <input type="checkbox"/> Fitxa <input type="checkbox"/> Dibuix	

<b>PROCÉS D'EXCAVACIÓ</b>		
data inici: <input type="text"/> data final: <input type="text"/>		
<b>INTERPRETACIÓ</b>		
Amortització de la fossa 242		
<b>MATERIALS REPRESENTATIUS</b>	<b>REFERENCIA MATERIALS</b>	
	Fulls d'inventari núm.: <input type="text"/>	
<b>ELEMENTS I CRITERIS DE DATACIÓ</b>	<b>CRONOLOGIA</b>	
Datació relativa	Segle XVII	
<b>OBSERVACIONS</b>		
<b>ARXIU</b>		
<b>Plantes:</b>	<b>Seccions-alçats</b>	<b>Fotografia</b>
num.: <input type="text"/>	num.: <input type="text"/>	diapo: <input type="text"/>
0	0	0
		B/ N: <input type="text"/>
		0
		Color: <input type="text"/>
		0



SERVEI D'ARQUEOLOGIA

FITXA D'UNITATS ESTRATIGRÀFIQUES

<b>PUNT D'INTERVENCIÓ ARQUEOLÒGICA</b>		<b>U.E.:</b>
Codi: 01--15		244
Intervenció: Barcelona. Carrer Sant Pere Més Alt		<input checked="" type="checkbox"/> <input type="checkbox"/> <input type="checkbox"/> <input type="checkbox"/> <input type="checkbox"/>
<b>UBICACIÓ:</b>		<b>COTES:</b>
Sector:	Zona:	minima: 0
Cala: 2	Àmbit:	màxima: 0
<b>Definició:</b>	<b>Consistència:</b>	<b>Criteris de diferenciació:</b>
Negatiu, fossa		
<b>Superfície:</b>	<b>Color:</b>	<b>Fiabilidad estratigràfica:</b>
0		
<b>COMPONENTS</b>	<b>SEQÜÈNCIA FÍSICA</b>	
<b>Geològics:</b>	Igual a:	
	En contacte amb:	
<b>Orgànics:</b>	Se li adossa:	
	S'adossa a:	
<b>Artificials:</b>	Cobert per:	
	Cobreix:	
	Tallat per:	
	Talla: 237	
	Reomplert per: 245	
	Reomple:	
<b>DESCRIPCIÓ</b>	<b>ESTAT DE CONSERVACIÓ</b>	
Retall semicircular		
<b>Data Actuació:</b>	<b>Fitxa revisada per:</b>	
<b>Responsable:</b>	<b>Compr. de documentació</b>	
	<input type="checkbox"/> Foto <input type="checkbox"/> Fitxa <input type="checkbox"/> Dibuix	

<b>PROCÉS D'EXCAVACIÓ</b>		
data inici: <input type="text"/> data final: <input type="text"/>		
<b>INTERPRETACIÓ</b>		
Fossa probablement associada a treballs d'extracció de matèries primeres		
<b>MATERIALS REPRESENTATIUS</b>		
<b>REFERENCIA MATERIALS</b>		
Fulls d'inventari núm.: <input type="text"/>		
<b>ELEMENTS I CRITERIS DE DATACIÓ</b>		
Datació relativa		
<b>CRONOLOGIA</b>		
Segle XVII		
<b>OBSERVACIONS</b>		
<b>ARXIU</b>		
<b>Plantes:</b>	<b>Seccions-alçats</b>	<b>Fotografia</b>
num.: <input type="text"/>	num.: <input type="text"/>	diapo: <input type="text"/>
0	0	B/N: <input type="text"/>
		Color: <input type="text"/>
		0

SERVEI D'ARQUEOLOGIA

FITXA D'UNITATS ESTRATIGRÀFIQUES

<b>PUNT D'INTERVENCIÓ ARQUEOLÒGICA</b>		<b>U.E.:</b>
Codi: 01--15	Intervenció: Barcelona. Carrer Sant Pere Més Alt	245
<b>UBICACIÓ:</b>		<input type="checkbox"/> <input type="checkbox"/> <input checked="" type="checkbox"/> <input type="checkbox"/>
Sector: <input type="text"/>	Zona: <input type="text"/>	<b>COTES:</b>
Cala: 2	Àmbit: <input type="text"/>	minima: <input type="text"/> 0
màxima: <input type="text"/> 0		
<b>Definició:</b>	<b>Consistència:</b>	<b>Criteris de diferenciació:</b>
Rebliment	<input type="text"/>	<input type="text"/>
<b>Superfície:</b>	<b>Color:</b>	<b>Fiabilidad estratigràfica:</b>
<input type="text"/> 0	<input type="text"/>	<input type="text"/>
<b>COMPONENTS</b>	<b>SEQÜÈNCIA FÍSICA</b>	
<b>Geològics:</b>	Igual a: <input type="text"/>	
<input type="text"/>	En contacte amb: <input type="text"/>	
<b>Orgànics:</b>	Se li adossa: <input type="text"/>	
<input type="text"/>	S'adossa a: <input type="text"/>	
<b>Artificials:</b>	Cobert per: <input type="text"/>	
<input type="text"/>	Cobreix: <input type="text"/>	
	Tallat per: <input type="text"/>	
	Talla: <input type="text"/>	
	Reomplert per: <input type="text"/>	
	Reomple: 244	
<b>DESCRIPCIÓ</b>	<b>ESTAT DE CONSERVACIÓ</b>	
Rebliment de terra marró solta	<input type="text"/>	
<b>Data Actuació:</b> <input type="text"/>	<b>Fitxa revisada per:</b> <input type="text"/>	
<b>Responsable:</b> <input type="text"/>	<b>Compr. de documentació</b>	
	<input type="checkbox"/> Foto <input type="checkbox"/> Fitxa <input type="checkbox"/> Dibuix	

<b>PROCÉS D'EXCAVACIÓ</b>		
data inici: <input type="text"/> data final: <input type="text"/>		
<b>INTERPRETACIÓ</b>		
Amortització, rebliment de la dosca 244		
<b>MATERIALS REPRESENTATIUS</b>	<b>REFERENCIA MATERIALS</b>	
Ceràmica pisa moderna	Fulls d'inventari núm.: <input type="text"/>	
<b>ELEMENTS I CRITERIS DE DATACIÓ</b>	<b>CRONOLOGIA</b>	
Datació relativa	Segle XVII	
<b>OBSERVACIONS</b>		
<input type="text"/>		
<b>ARXIU</b>		
<b>Plantes:</b>	<b>Seccions-alçats</b>	<b>Fotografia</b>
num.: <input type="text"/> 0	num.: <input type="text"/> 0	diapo: <input type="text"/> 0
		B/N: <input type="text"/> 0
		Color: <input type="text"/> 0

SERVEI D'ARQUEOLOGIA

FITXA D'UNITATS ESTRATIGRÀFIQUES

**PUNT D'INTERVENCIÓ ARQUEOLÒGICA**  
Codi: 01--15  
Intervenció: Barcelona. Carrer Sant Pere Més Alt

**U.E.:**  
246

**UBICACIÓ:**  
Sector:                      Zona:                        
Cala: 2                      Àmbit:                     

**COTES:**  
mínima:                      0  
màxima:                      0

<b>Definició:</b> Estrat	<b>Consistència:</b> compacte	<b>Criteris de diferenciació:</b>
<b>Superfície:</b> 0	<b>Color:</b> marró-vermellós	<b>Fiabilitat estratigràfica:</b>

**COMPONENTS**

**Geològics:**

**Orgànics:**

**Artificials:**  
inclusions de morter de calç blanques

**SEQÜÈNCIA FÍSICA**

Igual a:                        
En contacte amb:                        
Se li adossa:                        
S'adossa a:                        
Cobert per:                        
Cobreix: 254  
Tallat per: 247  
Talla:                        
Reomplert per:                        
Reomple:                     

**DESCRIPCIÓ**  
Estrat d'anivellament argilós-llimós de color marró vermellós

**ESTAT DE CONSERVACIÓ**

Data Actuació:                      Fitxa revisada per:                     

Responsable:                     

**Compr. de documentació**  
 Foto     Fitxa     Dibuix

**PROCÉS D'EXCAVACIÓ**  
data inici:                      data final:                     

**INTERPRETACIÓ**  
Anivellament o dipòsit

**MATERIALS REPRESENTATIUS**

**REFERENCIA MATERIALS**  
Fuls d'inventari núm.:                     

**ELEMENTS I CRITERIS DE DATACIÓ**  
Datació relativa

**CRONOLOGIA**  
Segle XVII-XVIII

**OBSERVACIONS**

**ARXIU**

<b>Plantes:</b> num.:                      0	<b>Seccions-alçats</b> num.:                      0	<b>Fotografia</b> diapo:                      0 B/ N:                      0 Color:                      0
---	--	---

SERVEI D'ARQUEOLOGIA

FITXA D'UNITATS ESTRATIGRÀFIQUES

<b>PUNT D'INTERVENCIÓ ARQUEOLÒGICA</b>		<b>U.E.:</b>
Codi: 01--15	Intervenció: Barcelona. Carrer Sant Pere Més Alt	247
<b>UBICACIÓ:</b>		<input checked="" type="checkbox"/> <input type="checkbox"/> <input type="checkbox"/> <input type="checkbox"/> <input type="checkbox"/>
Sector: <input type="text"/>	Zona: <input type="text"/>	<b>COTES:</b>
Cala: 2	Àmbit: <input type="text"/>	minima: <input type="text"/> 0
màxima: <input type="text"/> 0		
<b>Definició:</b>	<b>Consistència:</b>	<b>Criteris de diferenciació:</b>
Negatiu, fossa	<input type="text"/>	<input type="text"/>
<b>Superfície:</b>	<b>Color:</b>	<b>Fiabilidad estratigràfica:</b>
<input type="text"/> 0	<input type="text"/>	<input type="text"/>
<b>COMPONENTS</b>	<b>SEQÜÈNCIA FÍSICA</b>	
<b>Geològics:</b>	Igual a: <input type="text"/>	
<input type="text"/>	En contacte amb: <input type="text"/>	
<b>Orgànics:</b>	Se li adossa: <input type="text"/>	
<input type="text"/>	S'adossa a: <input type="text"/>	
<b>Artificials:</b>	Cobert per: <input type="text"/>	
<input type="text"/>	Cobreix: <input type="text"/>	
	Tallat per: <input type="text"/>	
	Talla: 246	
	Reomplert per: 248	
	Reomple: <input type="text"/>	
<b>DESCRIPCIÓ</b>	<b>ESTAT DE CONSERVACIÓ</b>	
Fossa semicircular	<input type="text"/>	
<b>Data Actuació:</b> <input type="text"/>	<b>Fitxa revisada per:</b> <input type="text"/>	
<b>Responsable:</b> <input type="text"/>	<b>Compr. de documentació</b>	
	<input type="checkbox"/> Foto <input type="checkbox"/> Fitxa <input type="checkbox"/> Dibuix	

<b>PROCÉS D'EXCAVACIÓ</b>		
data inici: <input type="text"/> data final: <input type="text"/>		
<b>INTERPRETACIÓ</b>		
Fossa. Molt probablement relacionada amb tasques d'oficis gremials.		
<b>MATERIALS REPRESENTATIUS</b>		
<input type="text"/>		
<b>REFERENCIA MATERIALS</b>		
Fulls d'inventari núm.: <input type="text"/>		
<b>ELEMENTS I CRITERIS DE DATACIÓ</b>		
Datació relativa		
<b>CRONOLOGIA</b>		
Segles XVI-XVII		
<b>OBSERVACIONS</b>		
<input type="text"/>		
<b>ARXIU</b>		
<b>Plantes:</b>	<b>Seccions-alçats</b>	<b>Fotografia</b>
num.: <input type="text"/> 0	num.: <input type="text"/> 0	diapo: <input type="text"/> 0
		B/N: <input type="text"/> 0
		Color: <input type="text"/> 0

SERVEI D'ARQUEOLOGIA

FITXA D'UNITATS ESTRATIGRÀFIQUES

<b>PUNT D'INTERVENCIÓ ARQUEOLÒGICA</b>	<b>U.E.:</b>
Codi: 01--15	248
Intervenció: Barcelona. Carrer Sant Pere Més Alt	<input type="checkbox"/> <input checked="" type="checkbox"/> <input type="checkbox"/> <input type="checkbox"/> <input checked="" type="checkbox"/> <input type="checkbox"/>

<b>UBICACIÓ:</b>	<b>COTES:</b>
Sector: <input type="text"/> Zona: <input type="text"/>	minima: <input type="text"/> 0
Cala: 2 Àmbit: <input type="text"/>	màxima: <input type="text"/> 0

<b>Definició:</b> Estrat, rebliment	<b>Consistència:</b> <input type="text"/>	<b>Criteris de diferenciació:</b> <input type="text"/>
<b>Superfície:</b> <input type="text"/> 0	<b>Color:</b> <input type="text"/>	<b>Fiabilitat estratigràfica:</b> <input type="text"/>

<b>COMPONENTS</b>
<b>Geològics:</b> <input type="text"/>
<b>Orgànics:</b> <input type="text"/>
<b>Artificials:</b> <input type="text"/>

<b>SEQÜÈNCIA FÍSICA</b>
Igual a: <input type="text"/>
En contacte amb: <input type="text"/>
Se li adossa: <input type="text"/>
S'adossa a: <input type="text"/>
Cobert per: 218 <input type="text"/>
Cobreix: <input type="text"/>
Tallat per: <input type="text"/>
Talla: <input type="text"/>
Reomplert per: <input type="text"/>
Reomple: 247 <input type="text"/>

<b>DESCRIPCIÓ</b>
Estrat de rebliment heterogeni amb presència d'elements constructius i runa

<b>ESTAT DE CONSERVACIÓ</b>
<input type="text"/>

Data Actuació: <input type="text"/>	Fitxa revisada per: <input type="text"/>
Responsable: <input type="text"/>	<b>Compr. de documentació</b> <input type="checkbox"/> Foto <input type="checkbox"/> Fitxa <input type="checkbox"/> Dibuix

<b>PROCÉS D'EXCAVACIÓ</b>
data inici: <input type="text"/> data final: <input type="text"/>
<input type="text"/>

<b>INTERPRETACIÓ</b>
Amortització de la fossa 247
<input type="text"/>

<b>MATERIALS REPRESENTATIUS</b>
<input type="text"/>

<b>REFERENCIA MATERIALS</b>
Fulls d'inventari núm.: <input type="text"/>
<input type="text"/>

<b>ELEMENTS I CRITERIS DE DATACIÓ</b>
Datació relativa
<input type="text"/>

<b>CRONOLOGIA</b>
Segle XVI-XVII
<input type="text"/>

<b>OBSERVACIONS</b>
Degut al material remenat que hem trobat dins del rebliment, creiem que l'estructura 247 va nivells d'època baix medieval, ja que així ho suggereix la ceràmica detectada.
<input type="text"/>

<b>ARXIU</b>		
<b>Plantes:</b> num.: <input type="text"/> 0	<b>Seccions-alçats:</b> num.: <input type="text"/> 0	<b>Fotografia:</b> diapo: <input type="text"/> 0 B/N: <input type="text"/> 0 Color: <input type="text"/> 0



SERVEI D'ARQUEOLOGIA

FITXA D'UNITATS ESTRATIGRÀFIQUES

<b>PUNT D'INTERVENCIÓ ARQUEOLÒGICA</b>		<b>U.E.:</b>
Codi: 01--15		249
Intervenció: Barcelona. Carrer Sant Pere Més Alt		<input type="checkbox"/> <input checked="" type="checkbox"/> <input type="checkbox"/> <input type="checkbox"/> <input checked="" type="checkbox"/> <input type="checkbox"/>
<b>UBICACIÓ:</b>		<b>COTES:</b>
Sector: [ ]	Zona: [ ]	minima: [ ] 0
Cala: 2	Àmbit: [ ]	màxima: [ ] 0
<b>Definició:</b> Estrat, reblliment	<b>Consistència:</b> semicompacte	<b>Criteris de diferenciació:</b> [ ]
<b>Superfície:</b> [ ] 0	<b>Color:</b> marró molt clar	<b>Fiabilitat estratigràfica:</b> [ ]
<b>COMPONENTS</b>	<b>SEQÜÈNCIA FÍSICA</b>	
<b>Geològics:</b> [ ]	Igual a: [ ]	
<b>Orgànics:</b> [ ]	En contacte amb: [ ]	
<b>Artificials:</b> inclusions petites de morter de calç	Se li adossa: [ ]	
	S'adossa a: [ ]	
	Cobert per: [ ]	
	Cobreix: [ ]	
	Tallat per: 252 i 256	
	Talla: [ ]	
	Reomplert per: [ ]	
	Reomple: 251	
<b>DESCRIPCIÓ</b>	<b>ESTAT DE CONSERVACIÓ</b>	
Estrat marró molt clar argilós amb inclusions de morter de calç petites	[ ]	
Data Actuació: [ ]	Fitxa revisada per: [ ]	
Responsable: [ ]	<b>Compr. de documentació</b>	
	<input type="checkbox"/> Foto <input type="checkbox"/> Fitxa <input type="checkbox"/> Dibuix	

<b>PROCÉS D'EXCAVACIÓ</b>		
data inici: [ ] data final: [ ]		
[ ]		
<b>INTERPRETACIÓ</b>		
Amortització de l'estructura amb angles quadrangulars 251		
[ ]		
<b>MATERIALS REPRESENTATIUS</b>	<b>REFERENCIA MATERIALS</b>	
[ ]	Fulls d'inventari núm.: [ ]	
[ ]	[ ]	
<b>ELEMENTS I CRITERIS DE DATACIÓ</b>	<b>CRONOLOGIA</b>	
Datació relativa	Baix medieval-moderna	
[ ]	[ ]	
<b>OBSERVACIONS</b>		
[ ]		
<b>ARXIU</b>		
<b>Plantes:</b>	<b>Seccions-alçats</b>	<b>Fotografia</b>
num.: [ ] 0	num.: [ ] 0	diapo: [ ] 0
[ ]	[ ]	B/N: [ ] 0
		Color: [ ] 0



SERVEI D'ARQUEOLOGIA

FITXA D'UNITATS ESTRATIGRÀFIQUES

**PUNT D'INTERVENCIÓ ARQUEOLÒGICA**

Codi: 01--15

Intervenció: Barcelona. Carrer Sant Pere Més Alt

**U.E.:**

251

**UBICACIÓ:**

Sector: Zona: Cala: 2 Àmbit:

**COTES:**

mínima: 0

màxima: 0

**Definició:** Retall

**Consistència:**

**Criteris de diferenciació:**

**Superfície:** 0

**Color:**

**Fiabilidad estratigràfica:**

**COMPONENTS**

**Geològics:**

**Orgànics:**

**Artificials:**

**SEQÜÈNCIA FÍSICA**

Igual a:

En contacte amb:

Se li adossa:

S'adossa a:

Cobert per:

Cobreix:

Tallat per:

Talla: 250

Reomplert per: 249

Reomple:

**DESCRIPCIÓ**

Retall amb angles quadrangulars a l'estrat 250

**ESTAT DE CONSERVACIÓ**

Data Actuació: Fitxa revisada per:

Responsable:

**Compr. de documentació**

Foto  Fitxa  Dibuix

**PROCÉS D'EXCAVACIÓ**

data inici: data final:

**INTERPRETACIÓ**

Retall d'estructura baix medieval o moderna

**MATERIALS REPRESENTATIUS**

**REFERENCIA MATERIALS**

Fulls d'inventari núm.:

**ELEMENTS I CRITERIS DE DATACIÓ**

Datació relativa

**CRONOLOGIA**

Segles XIV-XVI

**OBSERVACIONS**

**ARXIU**

**Plantes:** num.: 0

**Seccions-alçats:** num.: 0

**Fotografia:** diapo: 0 B/N: 0 Color: 0

SERVEI D'ARQUEOLOGIA

FITXA D'UNITATS ESTRATIGRÀFIQUES

<b>PUNT D'INTERVENCIÓ ARQUEOLÒGICA</b>		<b>U.E.:</b>
Codi:	01--15	252
Intervenció:	Barcelona. Carrer Sant Pere Més Alt	

<b>UBICACIÓ:</b>		<b>COTES:</b>
Sector:	Zona:	minima: 0
Cala: 2	Àmbit:	màxima: 0

<b>Definició:</b> Negatiu	<b>Consistència:</b>	<b>Criteris de diferenciació:</b>
<b>Superfície:</b> 0	<b>Color:</b>	<b>Fiabilidad estratigràfica:</b>

<b>COMPONENTS</b>
<b>Geològics:</b>
<b>Orgànics:</b>
<b>Artificials:</b>

<b>SEQÜÈNCIA FÍSICA</b>
Igual a:
En contacte amb:
Se li adossa:
S'adossa a:
Cobert per:
Cobreix:
Tallat per:
Talla: 249
Reomplert per: 254
Reomple:

<b>DESCRIPCIÓ</b>
Fossa circular d'època baix medieval o moderna

<b>ESTAT DE CONSERVACIÓ</b>
-----------------------------

Data Actuació:	Fitxa revisada per:
Responsable:	<b>Compr. de documentació</b>
	<input type="checkbox"/> Foto <input type="checkbox"/> Fitxa <input type="checkbox"/> Dibuix

<b>PROCÉS D'EXCAVACIÓ</b>
data inici: <input type="text"/> data final: <input type="text"/>

<b>INTERPRETACIÓ</b>
Fossa relacionada amb treballs gremials

<b>MATERIALS REPRESENTATIUS</b>
---------------------------------

<b>REFERENCIA MATERIALS</b>
Fulls d'inventari núm.: <input type="text"/>

<b>ELEMENTS I CRITERIS DE DATACIÓ</b>
Datació relativa

<b>CRONOLOGIA</b>
Segles XIV-XVI

<b>OBSERVACIONS</b>
---------------------

<b>ARXIU</b>		
<b>Plantes:</b>	<b>Seccions-alçats</b>	<b>Fotografia</b>
num.: <input type="text"/> 0	num.: <input type="text"/> 0	diapo: <input type="text"/> 0
		B/N: <input type="text"/> 0
		Color: <input type="text"/> 0

SERVEI D'ARQUEOLOGIA

FITXA D'UNITATS ESTRATIGRÀFIQUES

**PUNT D'INTERVENCIÓ ARQUEOLÒGICA**

Codi:

Intervenció:

**U.E.:**

**UBICACIÓ:**

Sector:  Zona:

Cala:  Àmbit:

**COTES:**

minima:

màxima:

**Definició:**

**Consistència:**

**Criteris de diferenciació:**

**Superfície:**

**Color:**

**Fiabilidad estratigràfica:**

**COMPONENTS**

**Geològics:**

**Orgànics:**

**Artificials:**

**SEQÜÈNCIA FÍSICA**

Igual a:

En contacte amb:

Se li adossa:

S'adossa a:

Cobert per:

Cobreix:

Tallat per:

Talla:

Reomplert per:

Reomple:

**DESCRIPCIÓ**

**ESTAT DE CONSERVACIÓ**

Data Actuació:

Fitxa revisada per:

Responsable:

**Compr. de documentació**

Foto  Fitxa  Dibuix

**PROCÉS D'EXCAVACIÓ**

data inici:  data final:

**INTERPRETACIÓ**

**MATERIALS REPRESENTATIUS**

**REFERENCIA MATERIALS**

Fulls d'inventari núm.:

**ELEMENTS I CRITERIS DE DATACIÓ**

**CRONOLOGIA**

**OBSERVACIONS**

**ARXIU**

**Plantes:** num.:

**Seccions-alçats:** num.:

**Fotografia**

diapo:

B/N:

Color:



**SERVEI D'ARQUEOLOGIA**

**FITXA D'UNITATS ESTRATIGRÀFIQUES**

<b>PUNT D'INTERVENCIÓ ARQUEOLÒGICA</b>		<b>U.E.:</b>
Codi: 01--15	Intervenció: Barcelona. Carrer Sant Pere Més Alt	254
		<input type="checkbox"/> <input type="checkbox"/> <input checked="" type="checkbox"/> <input type="checkbox"/>
<b>UBICACIÓ:</b>		<b>COTES:</b>
Sector:	Zona:	minima: 0
Cala: 2	Àmbit:	màxima: 0
<b>Definició:</b> Estrat-rebliment	<b>Consistència:</b>	<b>Criteris de diferenciació:</b>
<b>Superfície:</b> 0	<b>Color:</b>	<b>Fiabilitat estratigràfica:</b>
<b>COMPONENTS</b>	<b>SEQÜÈNCIA FÍSICA</b>	
<b>Geològics:</b>	Igual a:	
<b>Orgànics:</b>	En contacte amb:	
<b>Artificials:</b>	Se li adossa:	
	S'adossa a:	
	Cobert per: 246	
	Cobreix:	
	Tallat per:	
	Talla:	
	Reomplert per:	
	Reomple: 252	
<b>DESCRIPCIÓ</b>	<b>ESTAT DE CONSERVACIÓ</b>	
Amortització del retall 252		
<b>Data Actuació:</b>	<b>Fitxa revisada per:</b>	
<b>Responsable:</b>	<b>Compr. de documentació</b>	
	<input type="checkbox"/> Foto <input type="checkbox"/> Fitxa <input type="checkbox"/> Dibuix	

<b>PROCÉS D'EXCAVACIÓ</b>		
data inici: <input type="text"/> data final: <input type="text"/>		
<b>INTERPRETACIÓ</b>		
Amortització de la fossa 252		
<b>MATERIALS REPRESENTATIUS</b>	<b>REFERENCIA MATERIALS</b>	
	Fuls d'inventari núm.: <input type="text"/>	
<b>ELEMENTS I CRITERIS DE DATACIÓ</b>	<b>CRONOLOGIA</b>	
Datació relativa	Segles XIV-XVI	
<b>OBSERVACIONS</b>		
<b>ARXIU</b>		
<b>Plantes:</b>	<b>Seccions-alçats</b>	<b>Fotografia</b>
num.: <input type="text"/>	num.: <input type="text"/>	diapo: <input type="text"/>
		B/N: <input type="text"/>
		Color: <input type="text"/>

SERVEI D'ARQUEOLOGIA

FITXA D'UNITATS ESTRATIGRÀFIQUES

**PUNT D'INTERVENCIÓ ARQUEOLÒGICA**  
Codi: 01--15  
Intervenció: Barcelona. Carrer Sant Pere Més Alt

**U.E.:**  
255

**UBICACIÓ:**  
Sector:                      Zona:                        
Cala: 2                      Àmbit:                     

**COTES:**  
mínima:                      0  
màxima:                      0

**Definició:**                      **Consistència:**                      **Criteris de diferenciació:**  
Retall, negatiu                                                                  
**Superfície:**                      **Color:**                      **Fiabilidad estratigràfica:**  
0                                                               

**COMPONENTS**  
**Geològics:**  
  
**Orgànics:**  
  
**Artificials:**

**SEQÜÈNCIA FÍSICA**  
Igual a:                        
En contacte amb:                        
Se li adossa:                        
S'adossa a:                        
Cobert per:                        
Cobreix:                        
Tallat per:                        
Talla: 249,253 i 251  
Reomplert per:                        
Reomple:                     

**DESCRIPCIÓ**  
Possible retall

**ESTAT DE CONSERVACIÓ**  
dolent

Data Actuació:                      Fitxa revisada per:                        
Responsable:                        
**Compr. de documentació**  
 Foto     Fitxa     Dibuix

**PROCÉS D'EXCAVACIÓ**  
data inici:                      data final:                     

**INTERPRETACIÓ**  
Possible retall indeterminat

**MATERIALS REPRESENTATIUS**

**REFERENCIA MATERIALS**  
Fulls d'inventari núm.:                     

**ELEMENTS I CRITERIS DE DATACIÓ**  
Datació relativa

**CRONOLOGIA**  
Segles XIV-XVI

**OBSERVACIONS**

**ARXIU**  
**Plantes:** num.:                      0  
**Seccions-alçats:** num.:                      0  
**Fotografia:** diapo:                      0  
B/N:                      0  
Color:                      0

**SERVEI D'ARQUEOLOGIA**

**FITXA D'UNITATS ESTRATIGRÀFIQUES**

<b>PUNT D'INTERVENCIÓ ARQUEOLÒGICA</b>		<b>U.E.:</b>
Codi: 01--15		256
Intervenció: Barcelona. Carrer Sant Pere Més Alt		<input checked="" type="checkbox"/> <input type="checkbox"/> <input type="checkbox"/> <input type="checkbox"/> <input type="checkbox"/>
<b>UBICACIÓ:</b>		<b>COTES:</b>
Sector: <input type="text"/>	Zona: <input type="text"/>	minima: <input type="text"/> 0
Cala: 2	Àmbit: <input type="text"/>	màxima: <input type="text"/> 0
<b>Definició:</b> Retall, negatiu	<b>Consistència:</b> <input type="text"/>	<b>Criteris de diferenciació:</b> <input type="text"/>
<b>Superfície:</b> <input type="text"/> 0	<b>Color:</b> <input type="text"/>	<b>Fiabilidad estratigràfica:</b> <input type="text"/>
<b>COMPONENTS</b>	<b>SEQÜÈNCIA FÍSICA</b>	
<b>Geològics:</b> <input type="text"/>	Igual a: <input type="text"/>	
<b>Orgànics:</b> <input type="text"/>	En contacte amb: <input type="text"/>	
<b>Artificials:</b> <input type="text"/>	Se li adossa: <input type="text"/>	
	S'adossa a: <input type="text"/>	
	Cobert per: <input type="text"/>	
	Cobreix: <input type="text"/>	
	Tallat per: <input type="text"/>	
	Talla: <input type="text"/>	
	Reomplert per: <input type="text"/>	
	Reomple: <input type="text"/>	
<b>DESCRIPCIÓ</b>	<b>ESTAT DE CONSERVACIÓ</b>	
Retall quadrangular	<input type="text"/>	
Data Actuació: <input type="text"/>	Fitxa revisada per: <input type="text"/>	
Responsable: <input type="text"/>	<b>Compr. de documentació</b>	
	<input type="checkbox"/> Foto <input type="checkbox"/> Fitxa <input type="checkbox"/> Dibuix	

<b>PROCÉS D'EXCAVACIÓ</b>		
data inici: <input type="text"/> data final: <input type="text"/>		
<b>INTERPRETACIÓ</b>		
Retall d'ús indeterminat. Possiblement associat a l'ús del retall quadrangular 251		
<b>MATERIALS REPRESENTATIUS</b>	<b>REFERENCIA MATERIALS</b>	
<input type="text"/>	Fulls d'inventari núm.: <input type="text"/>	
<b>ELEMENTS I CRITERIS DE DATACIÓ</b>	<b>CRONOLOGIA</b>	
Datació relativa	Segles XIV-XVI	
<b>OBSERVACIONS</b>		
<input type="text"/>		
<b>ARXIU</b>		
<b>Plantes:</b>	<b>Seccions-alçats</b>	<b>Fotografia</b>
num.: <input type="text"/> 0	num.: <input type="text"/> 0	diapo: <input type="text"/> 0
		B/N: <input type="text"/> 0
		Color: <input type="text"/> 0

SERVEI D'ARQUEOLOGIA

FITXA D'UNITATS ESTRATIGRÀFIQUES

<b>PUNT D'INTERVENCIÓ ARQUEOLÒGICA</b>		<b>U.E.:</b>
Codi: 01--15		257
Intervenció: Barcelona. Carrer Sant Pere Més Alt		<input type="checkbox"/> <input checked="" type="checkbox"/> <input type="checkbox"/> <input type="checkbox"/> <input checked="" type="checkbox"/> <input type="checkbox"/>
<b>UBICACIÓ:</b>		<b>COTES:</b>
Sector:	Zona:	minima: 0
Cala: 2	Àmbit:	màxima: 0
<b>Definició:</b> Estrat, dipòsit	<b>Consistència:</b> compacte	<b>Criteris de diferenciació:</b>
<b>Superfície:</b> 0	<b>Color:</b> vermellós	<b>Fiabilitat estratigràfica:</b>
<b>COMPONENTS</b>	<b>SEQÜÈNCIA FÍSICA</b>	
<b>Geològics:</b>	Igual a:	
	En contacte amb:	
<b>Orgànics:</b>	Se li adossa:	
	S'adossa a:	
<b>Artificials:</b>	Cobert per: 250	
	Cobreix: 258	
	Tallat per:	
	Talla:	
	Reomplert per:	
	Reomple:	
<b>DESCRIPCIÓ</b>	<b>ESTAT DE CONSERVACIÓ</b>	
Dipòsit d'argiles amb alguna inclusió blanca		
<b>Data Actuació:</b>	<b>Fitxa revisada per:</b>	
<b>Responsable:</b>	<b>Compr. de documentació</b>	
	<input type="checkbox"/> Foto <input type="checkbox"/> Fitxa <input type="checkbox"/> Dibuix	

<b>PROCÉS D'EXCAVACIÓ</b>		
data inici: <input type="text"/> data final: <input type="text"/>		
<b>INTERPRETACIÓ</b>		
Dipòsit natural d'argiles		
<b>MATERIALS REPRESENTATIUS</b>	<b>REFERENCIA MATERIALS</b>	
	Fuls d'inventari núm.: <input type="text"/>	
<b>ELEMENTS I CRITERIS DE DATACIÓ</b>	<b>CRONOLOGIA</b>	
Datació relativa		
<b>OBSERVACIONS</b>		
<b>ARXIU</b>		
<b>Plantes:</b>	<b>Seccions-alçats</b>	<b>Fotografia</b>
num.: <input type="text"/>	num.: <input type="text"/>	diapo: <input type="text"/>
		B/N: <input type="text"/>
		Color: <input type="text"/>







SERVEI D'ARQUEOLOGIA

**FITXA D'UNITATS ESTRATIGRÀFIQUES**

<b>PUNT D'INTERVENCIÓ ARQUEOLÒGICA</b>		<b>U.E.:</b>
Codi:	01--15	260
Intervenció:	Barcelona. Carrer Sant Pere Més Alt	
		<input type="checkbox"/> <input type="checkbox"/> <input checked="" type="checkbox"/> <input type="checkbox"/>

<b>UBICACIÓ:</b>		<b>COTES:</b>
Sector:	Zona:	minima: 0
Cala: 2	Àmbit:	màxima: 0

<b>Definició:</b> Estrat reblliment	<b>Consistència:</b> 	<b>Criteris de diferenciació:</b> 
<b>Superfície:</b> 0	<b>Color:</b> 	<b>Fiabilitat estratigràfica:</b> 

<b>COMPONENTS</b>
<b>Geològics:</b> 
<b>Orgànics:</b> 
<b>Artificials:</b> 

<b>SEQÜÈNCIA FÍSICA</b>
Igual a: <input type="text"/>
En contacte amb: <input type="text"/>
Se li adossa: <input type="text"/>
S'adossa a: <input type="text"/>
Cobert per: 234 <input type="text"/>
Cobreix: 265 <input type="text"/>
Tallat per: <input type="text"/>
Talla: <input type="text"/>
Reomplert per: <input type="text"/>
Reomple: <input type="text"/>

<b>DESCRIPCIÓ</b>
Estrat heterogeni de terra argilosa amb runa

<b>ESTAT DE CONSERVACIÓ</b>

Data Actuació: <input type="text"/>	Fitxa revisada per: <input type="text"/>
Responsable: <input type="text"/>	<b>Compr. de documentació</b> <input type="checkbox"/> Foto <input type="checkbox"/> Fitxa <input type="checkbox"/> Dibuix

<b>PROCÉS D'EXCAVACIÓ</b>
data inici: <input type="text"/> data final: <input type="text"/>

<b>INTERPRETACIÓ</b>
Estrat heterogeni que cobreix la UE 265

<b>MATERIALS REPRESENTATIUS</b>

<b>REFERENCIA MATERIALS</b>
Fulls d'inventari núm.: <input type="text"/>

<b>ELEMENTS I CRITERIS DE DATACIÓ</b>
Datació relativa

<b>CRONOLOGIA</b>
Segles XVI-XVII

<b>OBSERVACIONS</b>

<b>ARXIU</b>		
<b>Plantes:</b> num.: <input type="text"/>	<b>Seccions-alçats</b> num.: <input type="text"/>	<b>Fotografia</b> diapo: <input type="text"/>
		B/N: <input type="text"/>
		Color: <input type="text"/>



SERVEI D'ARQUEOLOGIA

FITXA D'UNITATS ESTRATIGRÀFIQUES

<b>PUNT D'INTERVENCIÓ ARQUEOLÒGICA</b>	<b>U.E.:</b>
Codi: <input type="text" value="01--15"/>	<input type="text" value="262"/>
Intervenció: <input type="text" value="Barcelona. Carrer Sant Pere Més Alt"/>	<input type="checkbox"/> <input type="checkbox"/> <input checked="" type="checkbox"/> <input type="checkbox"/>

<b>UBICACIÓ:</b>	<b>COTES:</b>
Sector: <input type="text"/>	minima: <input type="text" value="0"/>
Cala: <input type="text" value="2"/>	màxima: <input type="text" value="0"/>
Zona: <input type="text"/>	
Àmbit: <input type="text"/>	

<b>Definició:</b>	<b>Consistència:</b>	<b>Criteris de diferenciació:</b>
<input type="text"/>	<input type="text"/>	<input type="text"/>
<b>Superfície:</b>	<b>Color:</b>	<b>Fiabilidad estratigràfica:</b>
<input type="text" value="0"/>	<input type="text"/>	<input type="text"/>

<b>COMPONENTS</b>
<b>Geològics:</b>
<input type="text"/>
<b>Orgànics:</b>
<input type="text"/>
<b>Artificials:</b>
<input type="text"/>

<b>SEQÜÈNCIA FÍSICA</b>
Igual a: <input type="text"/>
En contacte amb: <input type="text"/>
Se li adossa: <input type="text"/>
S'adossa a: <input type="text"/>
Cobert per: <input type="text" value="261"/>
Cobreix: <input type="text" value="263"/>
Tallat per: <input type="text"/>
Talla: <input type="text"/>
Reomplert per: <input type="text"/>
Reomple: <input type="text"/>

<b>DESCRIPCIÓ</b>
<input type="text"/>

<b>ESTAT DE CONSERVACIÓ</b>
<input type="text"/>

Data Actuació: <input type="text"/>	Fitxa revisada per: <input type="text"/>
Responsable: <input type="text"/>	<b>Compr. de documentació</b>
	<input type="checkbox"/> Foto <input type="checkbox"/> Fitxa <input type="checkbox"/> Dibuix

<b>PROCÉS D'EXCAVACIÓ</b>
data inici: <input type="text"/> data final: <input type="text"/>
<input type="text"/>

<b>INTERPRETACIÓ</b>
Dipòsit o anivellament
<input type="text"/>

<b>MATERIALS REPRESENTATIUS</b>
<input type="text"/>

<b>REFERENCIA MATERIALS</b>
Fulls d'inventari núm.: <input type="text"/>
<input type="text"/>

<b>ELEMENTS I CRITERIS DE DATACIÓ</b>
Datació relativa
<input type="text"/>

<b>CRONOLOGIA</b>
<input type="text"/>

<b>OBSERVACIONS</b>
<input type="text"/>

<b>ARXIU</b>		
<b>Plantes:</b>	<b>Seccions-alçats</b>	<b>Fotografia</b>
num.: <input type="text" value="0"/>	num.: <input type="text" value="0"/>	diapo: <input type="text" value="0"/>
<input type="text"/>	<input type="text"/>	B/N: <input type="text" value="0"/>
		Color: <input type="text" value="0"/>

SERVEI D'ARQUEOLOGIA

FITXA D'UNITATS ESTRATIGRÀFIQUES

<b>PUNT D'INTERVENCIÓ ARQUEOLÒGICA</b>		<b>U.E.:</b>
Codi: 01--15		263
Intervenció: Barcelona. Carrer Sant Pere Més Alt		<input type="checkbox"/> <input checked="" type="checkbox"/> <input type="checkbox"/> <input type="checkbox"/> <input checked="" type="checkbox"/> <input type="checkbox"/>
<b>UBICACIÓ:</b>		<b>COTES:</b>
Sector:	Zona:	minima: 0
Cala: 2	Àmbit:	màxima: 0
<b>Definició:</b> Estrat, dipòsit	<b>Consistència:</b>	<b>Criteris de diferenciació:</b>
<b>Superfície:</b> 0	<b>Color:</b>	<b>Fiabilidad estratigràfica:</b>
<b>COMPONENTS</b>		<b>SEQÜÈNCIA FÍSICA</b>
<b>Geològics:</b>		Igual a:
		En contacte amb:
<b>Orgànics:</b>		Se li adossa:
		S'adossa a:
<b>Artificials:</b>		Cobert per: 262
		Cobreix: 258
		Tallat per: 264
		Talla:
		Reomplert per:
		Reomple:
<b>DESCRIPCIÓ</b>		<b>ESTAT DE CONSERVACIÓ</b>
Dipòsit o anivellament		
<b>Data Actuació:</b>	<b>Fitxa revisada per:</b>	
<b>Responsable:</b>	<b>Compr. de documentació</b>	
	<input type="checkbox"/> Foto <input type="checkbox"/> Fitxa <input type="checkbox"/> Dibuix	

<b>PROCÉS D'EXCAVACIÓ</b>		
data inici: <input type="text"/> data final: <input type="text"/>		
<b>INTERPRETACIÓ</b>		
Dipòsit o anivellament associat a la fossa 264		
<b>MATERIALS REPRESENTATIUS</b>	<b>REFERENCIA MATERIALS</b>	
	Fulls d'inventari núm.: <input type="text"/>	
<b>ELEMENTS I CRITERIS DE DATACIÓ</b>	<b>CRONOLOGIA</b>	
Datació relativa	Segles XVI-XVII o anterior	
<b>OBSERVACIONS</b>		
<b>ARXIU</b>		
<b>Plantes:</b>	<b>Seccions-alçats</b>	<b>Fotografia</b>
num.: <input type="text"/>	num.: <input type="text"/>	diapo: <input type="text"/>
		B/N: <input type="text"/>
		Color: <input type="text"/>



SERVEI D'ARQUEOLOGIA

FITXA D'UNITATS ESTRATIGRÀFIQUES

<b>PUNT D'INTERVENCIÓ ARQUEOLÒGICA</b>		<b>U.E.:</b>
Codi: 01--15		264
Intervenció: Barcelona. Carrer Sant Pere Més Alt		<input checked="" type="checkbox"/> <input type="checkbox"/> <input type="checkbox"/> <input type="checkbox"/> <input type="checkbox"/>
<b>UBICACIÓ:</b>		<b>COTES:</b>
Sector:	Zona:	minima: 0
Cala: 2	Àmbit:	màxima: 0
<b>Definició:</b> Retall, fossa	<b>Consistència:</b>	<b>Criteris de diferenciació:</b>
<b>Superfície:</b> 0	<b>Color:</b>	<b>Fiabilidad estratigràfica:</b>
<b>COMPONENTS</b>	<b>SEQÜÈNCIA FÍSICA</b>	
<b>Geològics:</b>	Igual a:	
	En contacte amb:	
<b>Orgànics:</b>	Se li adossa:	
	S'adossa a:	
<b>Artificials:</b>	Cobert per:	
	Cobreix:	
	Tallat per:	
	Talla: 263	
	Reomplert per: 265	
	Reomple:	
<b>DESCRIPCIÓ</b>	<b>ESTAT DE CONSERVACIÓ</b>	
Fossa circular		
<b>Data Actuació:</b>	<b>Fitxa revisada per:</b>	
<b>Responsable:</b>	<b>Compr. de documentació</b>	
	<input type="checkbox"/> Foto <input type="checkbox"/> Fitxa <input type="checkbox"/> Dibuix	

<b>PROCÉS D'EXCAVACIÓ</b>		
data inici: <input type="text"/> data final: <input type="text"/>		
<b>INTERPRETACIÓ</b>		
Fossa associada a oficis gremials d'època moderna.		
<b>MATERIALS REPRESENTATIUS</b>	<b>REFERENCIA MATERIALS</b>	
	Fulls d'inventari núm.: <input type="text"/>	
<b>ELEMENTS I CRITERIS DE DATACIÓ</b>	<b>CRONOLOGIA</b>	
Datació relativa	Segles XVI-XVII	
<b>OBSERVACIONS</b>		
<b>ARXIU</b>		
<b>Plantes:</b>	<b>Seccions-alçats</b>	<b>Fotografia</b>
num.: <input type="text"/>	num.: <input type="text"/>	diapo: <input type="text"/>
		B/N: <input type="text"/>
		Color: <input type="text"/>

SERVEI D'ARQUEOLOGIA

FITXA D'UNITATS ESTRATIGRÀFIQUES

<b>PUNT D'INTERVENCIÓ ARQUEOLÒGICA</b>		<b>U.E.:</b>
Codi: 01--15	Intervenció: Barcelona. Carrer Sant Pere Més Alt	265
<b>UBICACIÓ:</b>		<input type="checkbox"/> <input type="checkbox"/> <input checked="" type="checkbox"/> <input type="checkbox"/>
Sector:	Zona:	<b>COTES:</b>
Cala: 2	Àmbit:	minima: 0
		màxima: 0
<b>Definició:</b>	<b>Consistència:</b>	<b>Criteris de diferenciació:</b>
Estrat, rebliment		
<b>Superfície:</b>	<b>Color:</b>	<b>Fiabilitat estratigràfica:</b>
0		
<b>COMPONENTS</b>	<b>SEQÜÈNCIA FÍSICA</b>	
<b>Geològics:</b>	Igual a:	
	En contacte amb:	
<b>Orgànics:</b>	Se li adossa:	
	S'adossa a:	
<b>Artificials:</b>	Cobert per:	
	Cobreix:	
	Tallat per: 244	
	Talla:	
	Reomplert per:	
	Reomple: 264	
<b>DESCRIPCIÓ</b>	<b>ESTAT DE CONSERVACIÓ</b>	
Estrat de terra argilosa		
<b>Data Actuació:</b>	<b>Fitxa revisada per:</b>	
<b>Responsable:</b>	<b>Compr. de documentació</b>	
	<input type="checkbox"/> Foto <input type="checkbox"/> Fitxa <input type="checkbox"/> Dibuix	

<b>PROCÉS D'EXCAVACIÓ</b>		
data inici:		data final:
<b>INTERPRETACIÓ</b>		
Amortització de la fossa 264		
<b>MATERIALS REPRESENTATIUS</b>	<b>REFERENCIA MATERIALS</b>	
	Fuls d'inventari núm.:	
<b>ELEMENTS I CRITERIS DE DATACIÓ</b>	<b>CRONOLOGIA</b>	
Datació relativa	Segles XVI-XVII	
<b>OBSERVACIONS</b>		
<b>ARXIU</b>		
<b>Plantes:</b>	<b>Seccions-alçats</b>	<b>Fotografia</b>
num.:	num.:	diapo: 0
0	0	B/N: 0
		Color: 0









**SERVEI D'ARQUEOLOGIA**

**FITXA D'UNITATS ESTRATIGRÀFIQUES**

<b>PUNT D'INTERVENCIÓ ARQUEOLÒGICA</b>		<b>U.E.:</b>
Codi: 01--15		304
Intervenció: Barcelona. Carrer Sant Pere Més Alt		<input type="checkbox"/> <input type="checkbox"/> <input checked="" type="checkbox"/> <input type="checkbox"/> <input type="checkbox"/>
<b>UBICACIÓ:</b>		<b>COTES:</b>
Sector: <input type="text"/>	Zona: <input type="text"/>	minima: <input type="text"/> 0
Cala: 3 <input type="text"/>	Àmbit: <input type="text"/>	màxima: <input type="text"/> 0
<b>Definició:</b> Estrat, rebliment	<b>Consistència:</b> <input type="text"/>	<b>Criteris de diferenciació:</b> <input type="text"/>
<b>Superfície:</b> <input type="text"/> 0	<b>Color:</b> <input type="text"/>	<b>Fiabilidad estratigràfica:</b> <input type="text"/>
<b>COMPONENTS</b>	<b>SEQÜÈNCIA FÍSICA</b>	
<b>Geològics:</b> <input type="text"/>	Igual a: <input type="text"/>	
<b>Orgànics:</b> <input type="text"/>	En contacte amb: <input type="text"/>	
<b>Artificials:</b> <input type="text"/>	Se li adossa: <input type="text"/>	
	S'adossa a: <input type="text"/>	
	Cobert per: 301 <input type="text"/>	
	Cobreix: <input type="text"/>	
	Tallat per: <input type="text"/>	
	Talla: <input type="text"/>	
	Reomplert per: <input type="text"/>	
	Reomple: <input type="text"/>	
<b>DESCRIPCIÓ</b>	<b>ESTAT DE CONSERVACIÓ</b>	
Rebliment de una argilosa-morterosa	<input type="text"/>	
<b>Data Actuació:</b> <input type="text"/>	<b>Fitxa revisada per:</b> <input type="text"/>	
<b>Responsable:</b> <input type="text"/>	<b>Compr. de documentació</b>	
	<input type="checkbox"/> Foto <input type="checkbox"/> Fitxa <input type="checkbox"/> Dibuix	

<b>PROCÉS D'EXCAVACIÓ</b>		
data inici: <input type="text"/> data final: <input type="text"/>		
<b>INTERPRETACIÓ</b>		
Anivellament <input type="text"/>		
<b>MATERIALS REPRESENTATIUS</b>	<b>REFERENCIA MATERIALS</b>	
<input type="text"/>	Fuls d'inventari núm.: <input type="text"/>	
<b>ELEMENTS I CRITERIS DE DATACIÓ</b>	<b>CRONOLOGIA</b>	
Datació relativa <input type="text"/>	Segles XIX-XX <input type="text"/>	
<b>OBSERVACIONS</b>		
<input type="text"/>		
<b>ARXIU</b>		
<b>Plantes:</b>	<b>Seccions-alçats</b>	<b>Fotografia</b>
num.: <input type="text"/> 0	num.: <input type="text"/> 0	diapo: <input type="text"/> 0
		B/N: <input type="text"/> 0
		Color: <input type="text"/> 0













**SERVEI D'ARQUEOLOGIA**

**FITXA D'UNITATS ESTRATIGRÀFIQUES**

<b>PUNT D'INTERVENCIÓ ARQUEOLÒGICA</b>		<b>U.E.:</b>
Codi: 01--15		310
Intervenció: Barcelona. Carrer Sant Pere Més Alt		<input type="checkbox"/> <input type="checkbox"/> <input checked="" type="checkbox"/> <input type="checkbox"/> <input type="checkbox"/>
<b>UBICACIÓ:</b>		<b>COTES:</b>
Sector: <input type="text"/>	Zona: <input type="text"/>	minima: <input type="text"/> 0
Cala: 3 <input type="text"/>	Àmbit: <input type="text"/>	màxima: <input type="text"/> 0
<b>Definició:</b> Estrat, anivellament	<b>Consistència:</b> <input type="text"/>	<b>Criteris de diferenciació:</b> <input type="text"/>
<b>Superfície:</b> <input type="text"/> 0	<b>Color:</b> <input type="text"/>	<b>Fiabilidad estratigràfica:</b> <input type="text"/>
<b>COMPONENTS</b>	<b>SEQÜÈNCIA FÍSICA</b>	
<b>Geològics:</b> <input type="text"/>	Igual a: <input type="text"/>	
<b>Orgànics:</b> <input type="text"/>	En contacte amb: <input type="text"/>	
<b>Artificials:</b> <input type="text"/>	Se li adossa: <input type="text"/>	
	S'adossa a: <input type="text"/>	
	Cobert per: 309 <input type="text"/>	
	Cobreix: 311 <input type="text"/>	
	Tallat per: <input type="text"/>	
	Talla: <input type="text"/>	
	Reomplert per: <input type="text"/>	
	Reomple: <input type="text"/>	
<b>DESCRIPCIÓ</b>	<b>ESTAT DE CONSERVACIÓ</b>	
Estrat similar a 309 però més argilós, compacte i fosc, i amb menys inclusions	<input type="text"/>	
Data Actuació: <input type="text"/>	Fitxa revisada per: <input type="text"/>	
Responsable: <input type="text"/>	<b>Compr. de documentació</b>	
	<input type="checkbox"/> Foto <input type="checkbox"/> Fitxa <input type="checkbox"/> Dibuix	

<b>PROCÉS D'EXCAVACIÓ</b>		
data inici: <input type="text"/> data final: <input type="text"/>		
<input type="text"/>		
<b>INTERPRETACIÓ</b>		
<input type="text"/>		
<b>MATERIALS REPRESENTATIUS</b>	<b>REFERENCIA MATERIALS</b>	
<input type="text"/>	Fulls d'inventari núm.: <input type="text"/>	
<input type="text"/>	<input type="text"/>	
<b>ELEMENTS I CRITERIS DE DATACIÓ</b>	<b>CRONOLOGIA</b>	
Datació relativa <input type="text"/>	<input type="text"/>	
<b>OBSERVACIONS</b>	<input type="text"/>	
<input type="text"/>	<input type="text"/>	
<b>ARXIU</b>		
<b>Plantes:</b>	<b>Seccions-alçats</b>	<b>Fotografia</b>
num.: <input type="text"/> 0	num.: <input type="text"/> 0	diapo: <input type="text"/> 0
<input type="text"/>	<input type="text"/>	B/N: <input type="text"/> 0
		Color: <input type="text"/> 0

SERVEI D'ARQUEOLOGIA

FITXA D'UNITATS ESTRATIGRÀFIQUES

**PUNT D'INTERVENCIÓ ARQUEOLÒGICA**

Codi: 01--15

Intervenció: Barcelona. Carrer Sant Pere Més Alt

**U.E.:**

311

**UBICACIÓ:**

Sector:                      Zona:                     

Cala: 3                      Àmbit:                     

**COTES:**

mínima:                      0

màxima:                      0

**Definició:**                      **Consistència:**                      **Criteris de diferenciació:**

Estrat, anivellament                      molt compacte                     

**Superfície:**                      **Color:**                      **Fiabilidad estratigràfica:**

0                                          

**COMPONENTS**

**Geològics:**

**Orgànics:**

**Artificials:**

**SEQÜÈNCIA FÍSICA**

Igual a:                     

En contacte amb:                     

Se li adossa:                     

S'adossa a:                     

Cobert per: 310                     

Cobreix: 312                     

Tallat per:                     

Talla:                     

Reomplert per:                     

Reomple:                     

**DESCRIPCIÓ**

Estrat argilós, maró fosc molt net

**ESTAT DE CONSERVACIÓ**

Data Actuació:                      Fitxa revisada per:                     

Responsable:                     

**Compr. de documentació**

Foto                       Fitxa                       Dibuix

**PROCÉS D'EXCAVACIÓ**

data inici:                      data final:                     

**INTERPRETACIÓ**

Anivellament

**MATERIALS REPRESENTATIUS**

**REFERENCIA MATERIALS**

Fulls d'inventari núm.:                     

**ELEMENTS I CRITERIS DE DATACIÓ**

Datació relativa

**CRONOLOGIA**

**OBSERVACIONS**

**ARXIU**

**Plantes:** num.:                      0

**Seccions-alçats:** num.:                      0

**Fotografia**

diapo:                      0

B/N:                      0

Color:                      0

**SERVEI D'ARQUEOLOGIA**

**FITXA D'UNITATS ESTRATIGRÀFIQUES**

<b>PUNT D'INTERVENCIÓ ARQUEOLÒGICA</b>		<b>U.E.:</b>
Codi: 01--15		312
Intervenció: Barcelona. Carrer Sant Pere Més Alt		<input type="checkbox"/> <input type="checkbox"/> <input checked="" type="checkbox"/> <input type="checkbox"/> <input type="checkbox"/>
<b>UBICACIÓ:</b>		<b>COTES:</b>
Sector: <input type="text"/>	Zona: <input type="text"/>	minima: <input type="text"/> 0
Cala: 3 <input type="text"/>	Àmbit: <input type="text"/>	màxima: <input type="text"/> 0
<b>Definició:</b>	<b>Consistència:</b>	<b>Criteris de diferenciació:</b>
Estrat, anivellament	<input type="text"/>	<input type="text"/>
<b>Superfície:</b>	<b>Color:</b>	<b>Fiabilidad estratigràfica:</b>
<input type="text"/> 0	<input type="text"/>	<input type="text"/>
<b>COMPONENTS</b>	<b>SEQÜÈNCIA FÍSICA</b>	
<b>Geològics:</b>	Igual a: <input type="text"/>	
<input type="text"/>	En contacte amb: <input type="text"/>	
<b>Orgànics:</b>	Se li adossa: <input type="text"/>	
<input type="text"/>	S'adossa a: <input type="text"/>	
<b>Artificials:</b>	Cobert per: 311 <input type="text"/>	
<input type="text"/>	Cobreix: 313 <input type="text"/>	
	Tallat per: <input type="text"/>	
	Talla: <input type="text"/>	
	Reomplert per: <input type="text"/>	
	Reomple: <input type="text"/>	
<b>DESCRIPCIÓ</b>	<b>ESTAT DE CONSERVACIÓ</b>	
Estrat argilós marró molt clar i molt compacte, però menys que 311	<input type="text"/>	
<b>Data Actuació:</b> <input type="text"/>	<b>Fitxa revisada per:</b> <input type="text"/>	
<b>Responsable:</b> <input type="text"/>	<b>Compr. de documentació</b>	
	<input type="checkbox"/> Foto <input type="checkbox"/> Fitxa <input type="checkbox"/> Dibuix	

<b>PROCÉS D'EXCAVACIÓ</b>		
data inici: <input type="text"/> data final: <input type="text"/>		
<input type="text"/>		
<b>INTERPRETACIÓ</b>		
Anivellament		
<input type="text"/>		
<b>MATERIALS REPRESENTATIUS</b>	<b>REFERENCIA MATERIALS</b>	
<input type="text"/>	Fulls d'inventari núm.: <input type="text"/>	
<input type="text"/>	<input type="text"/>	
<b>ELEMENTS I CRITERIS DE DATACIÓ</b>	<b>CRONOLOGIA</b>	
Datació relativa	<input type="text"/>	
<input type="text"/>	<input type="text"/>	
<b>OBSERVACIONS</b>		
<input type="text"/>		
<b>ARXIU</b>		
<b>Plantes:</b>	<b>Seccions-alçats</b>	<b>Fotografia</b>
num.: <input type="text"/> 0	num.: <input type="text"/> 0	diapo: <input type="text"/> 0
<input type="text"/>	<input type="text"/>	B/N: <input type="text"/> 0
		Color: <input type="text"/> 0

**SERVEI D'ARQUEOLOGIA**

**FITXA D'UNITATS ESTRATIGRÀFIQUES**

<b>PUNT D'INTERVENCIÓ ARQUEOLÒGICA</b>	<b>U.E.:</b>
Codi: 01--15	313
Intervenció: Barcelona. Carrer Sant Pere Més Alt	<input type="checkbox"/> <input type="checkbox"/> <input checked="" type="checkbox"/> <input type="checkbox"/> <input type="checkbox"/>

<b>UBICACIÓ:</b>	<b>COTES:</b>
Sector: <input type="text"/> Zona: <input type="text"/>	minima: <input type="text"/> 0
Cala: 3 <input type="text"/> Àmbit: <input type="text"/>	màxima: <input type="text"/> 0

<b>Definició:</b>	<b>Consistència:</b>	<b>Criteris de diferenciació:</b>
Estrat, anivellament	<input type="text"/>	<input type="text"/>
<b>Superfície:</b>	<b>Color:</b>	<b>Fiabilidad estratigràfica:</b>
<input type="text"/> 0	<input type="text"/>	<input type="text"/>

<b>COMPONENTS</b>
<b>Geològics:</b>
alguna marga
<b>Orgànics:</b>
<input type="text"/>
<b>Artificials:</b>
<input type="text"/>

<b>SEQÜÈNCIA FÍSICA</b>
Igual a: <input type="text"/>
En contacte amb: <input type="text"/>
Se li adossa: <input type="text"/>
S'adossa a: <input type="text"/>
Cobert per: 312 <input type="text"/>
Cobreix: 315 <input type="text"/>
Tallat per: <input type="text"/>
Talla: <input type="text"/>
Reomplert per: <input type="text"/>
Reomple: <input type="text"/>

<b>DESCRIPCIÓ</b>
Estrat natural argilós marró molt clar o lleugerament taronjós, molt compacte, més que 312 i amb alguna marga

<b>ESTAT DE CONSERVACIÓ</b>
<input type="text"/>

Data Actuació: <input type="text"/>	Fitxa revisada per: <input type="text"/>
Responsable: <input type="text"/>	<b>Compr. de documentació</b>
	<input type="checkbox"/> Foto <input type="checkbox"/> Fitxa <input type="checkbox"/> Dibuix

<b>PROCÉS D'EXCAVACIÓ</b>
data inici: <input type="text"/> data final: <input type="text"/>
<input type="text"/>

<b>INTERPRETACIÓ</b>
Dipòsit d'argiles naturals
<input type="text"/>

<b>MATERIALS REPRESENTATIUS</b>
<input type="text"/>

<b>REFERENCIA MATERIALS</b>
Fulls d'inventari núm.: <input type="text"/>
<input type="text"/>

<b>ELEMENTS I CRITERIS DE DATACIÓ</b>
Datació relativa
<input type="text"/>

<b>CRONOLOGIA</b>
<input type="text"/>

<b>OBSERVACIONS</b>
<input type="text"/>

<b>ARXIU</b>		
<b>Plantes:</b>	<b>Seccions-alçats</b>	<b>Fotografia</b>
num.: <input type="text"/> 0	num.: <input type="text"/> 0	diapo: <input type="text"/> 0
		B/N: <input type="text"/> 0
		Color: <input type="text"/> 0

SERVEI D'ARQUEOLOGIA

FITXA D'UNITATS ESTRATIGRÀFIQUES

<b>PUNT D'INTERVENCIÓ ARQUEOLÒGICA</b>		<b>U.E.:</b>
Codi: 01--15		314
Intervenció: Barcelona. Carrer Sant Pere Més Alt		<input checked="" type="checkbox"/> <input type="checkbox"/> <input type="checkbox"/> <input type="checkbox"/> <input type="checkbox"/>
<b>UBICACIÓ:</b>		<b>COTES:</b>
Sector: <input type="text"/>	Zona: <input type="text"/>	minima: <input type="text"/> 0
Cala: 3 <input type="text"/>	Àmbit: <input type="text"/>	màxima: <input type="text"/> 0
<b>Definició:</b>	<b>Consistència:</b>	<b>Criteris de diferenciació:</b>
Negatiu, retall	<input type="text"/>	<input type="text"/>
<b>Superfície:</b>	<b>Color:</b>	<b>Fiabilidad estratigràfica:</b>
<input type="text"/> 0	<input type="text"/>	<input type="text"/>
<b>COMPONENTS</b>	<b>SEQÜÈNCIA FÍSICA</b>	
<b>Geològics:</b>	Igual a: <input type="text"/>	
<input type="text"/>	En contacte amb: <input type="text"/>	
<b>Orgànics:</b>	Se li adossa: <input type="text"/>	
<input type="text"/>	S'adossa a: <input type="text"/>	
<b>Artificials:</b>	Cobert per: <input type="text"/>	
<input type="text"/>	Cobreix: <input type="text"/>	
	Tallat per: <input type="text"/>	
	Talla: 308 <input type="text"/>	
	Reomplert per: 317 <input type="text"/>	
	Reomple: <input type="text"/>	
<b>DESCRIPCIÓ</b>	<b>ESTAT DE CONSERVACIÓ</b>	
Gran retall que espolia els nivells d'argiles més antics i el mur 316	<input type="text"/>	
<b>Data Actuació:</b> <input type="text"/>	<b>Fitxa revisada per:</b> <input type="text"/>	
<b>Responsable:</b> <input type="text"/>	<b>Compr. de documentació</b>	
	<input type="checkbox"/> Foto <input type="checkbox"/> Fitxa <input type="checkbox"/> Dibuix	

<b>PROCÉS D'EXCAVACIÓ</b>		
data inici: <input type="text"/> data final: <input type="text"/>		
<b>INTERPRETACIÓ</b>		
Retall de grans dimensions realitzat al segle XX		
<b>MATERIALS REPRESENTATIUS</b>	<b>REFERENCIA MATERIALS</b>	
<input type="text"/>	Fulls d'inventari núm.: <input type="text"/>	
<b>ELEMENTS I CRITERIS DE DATACIÓ</b>	<b>CRONOLOGIA</b>	
Datació relativa	Segles XIX-XX	
<b>OBSERVACIONS</b>		
<input type="text"/>		
<b>ARXIU</b>		
<b>Plantes:</b>	<b>Seccions-alçats</b>	<b>Fotografia</b>
num.: <input type="text"/> 0	num.: <input type="text"/> 0	diapo: <input type="text"/> 0
		B/N: <input type="text"/> 0
		Color: <input type="text"/> 0



SERVEI D'ARQUEOLOGIA

FITXA D'UNITATS ESTRATIGRÀFIQUES

<b>PUNT D'INTERVENCIÓ ARQUEOLÒGICA</b>		<b>U.E.:</b>
Codi: 01--15		315
Intervenció: Barcelona. Carrer Sant Pere Més Alt		<input type="checkbox"/> <input checked="" type="checkbox"/> <input type="checkbox"/> <input type="checkbox"/> <input checked="" type="checkbox"/> <input type="checkbox"/>
<b>UBICACIÓ:</b>		<b>COTES:</b>
Sector:	Zona:	minima: 0
Cala: 3	Àmbit:	màxima: 0
<b>Definició:</b> Estrat, dipòsit	<b>Consistència:</b> mit compacte	<b>Criteris de diferenciació:</b>
<b>Superfície:</b> 0	<b>Color:</b> vermellós	<b>Fiabilitat estratigràfica:</b>
<b>COMPONENTS</b>	<b>SEQÜÈNCIA FÍSICA</b>	
<b>Geològics:</b> margues	Igual a:	
<b>Orgànics:</b>	En contacte amb:	
<b>Artificials:</b>	Se li adossa:	
	S'adossa a:	
	Cobert per: 313	
	Cobreix:	
	Tallat per:	
	Talla:	
	Reomplert per:	
	Reomple:	
<b>DESCRIPCIÓ</b>	<b>ESTAT DE CONSERVACIÓ</b>	
Estrat argilós, compacte, marró molt clar, vermellós, amb molta presència de margues		
<b>Data Actuació:</b>	<b>Fitxa revisada per:</b>	
<b>Responsable:</b>	<b>Compr. de documentació</b>	
	<input type="checkbox"/> Foto <input type="checkbox"/> Fitxa <input type="checkbox"/> Dibuix	

<b>PROCÉS D'EXCAVACIÓ</b>		
data inici: <input type="text"/> data final: <input type="text"/>		
<b>INTERPRETACIÓ</b>		
Dipòsit d'argiles naturals		
<b>MATERIALS REPRESENTATIUS</b>		
<b>REFERENCIA MATERIALS</b>		
Fulls d'inventari núm.: <input type="text"/>		
<b>ELEMENTS I CRITERIS DE DATACIÓ</b>		
Datació relativa		
<b>CRONOLOGIA</b>		
<b>OBSERVACIONS</b>		
<b>ARXIU</b>		
<b>Plantes:</b>	<b>Seccions-alçats</b>	<b>Fotografia</b>
num.: <input type="text"/> 0	num.: <input type="text"/> 0	diapo: <input type="text"/> 0
		B/N: <input type="text"/> 0
		Color: <input type="text"/> 0

SERVEI D'ARQUEOLOGIA

FITXA D'UNITATS ESTRATIGRÀFIQUES

**PUNT D'INTERVENCIÓ ARQUEOLÒGICA**  
Codi: 01--15  
Intervenció: Barcelona. Carrer Sant Pere Més Alt

**U.E.:**  
316

**UBICACIÓ:**  
Sector:                      Zona:                        
Cala: 3                      Àmbit:                     

**COTES:**  
mínima:                      0  
màxima:                      0

**Definició:**                      **Consistència:**                      **Criteris de diferenciació:**  
Mur                                                                  
**Superfície:**                      **Color:**                      **Fiabilidad estratigràfica:**  
0                                                               

**COMPONENTS**  
**Geològics:**  
  
**Orgànics:**  
  
**Artificials:**

**SEQÜÈNCIA FÍSICA**  
Igual a:                        
En contacte amb:                        
Se li adossa:                        
S'adossa a:                        
Cobert per:                        
Cobreix:                        
Tallat per: 314  
Talla:                        
Reomplert per:                        
Reomple: 318

**DESCRIPCIÓ**  
Mur que reblexi la rasa 318. Els carreus són de 50x14x15 i de tobos de 3-4x14x?. El morter és blanc.

**ESTAT DE CONSERVACIÓ**

Data Actuació:                      Fitxa revisada per:                        
Responsable:                        
**Compr. de documentació**  
 Foto     Fitxa     Dibuix

**PROCÉS D'EXCAVACIÓ**  
data inici:                      data final:                     

**INTERPRETACIÓ**  
Mur d'època moderna

**MATERIALS REPRESENTATIUS**

**REFERENCIA MATERIALS**  
Fulls d'inventari núm.:                     

**ELEMENTS I CRITERIS DE DATACIÓ**  
Datació relativa

**CRONOLOGIA**  
Època contemporània

**OBSERVACIONS**

**ARXIU**  
**Plantes:** num.:                      0  
**Seccions-alçats:** num.:                      0  
**Fotografia**  
diapo:                      0  
B/ N:                      0  
Color:                      0



SERVEI D'ARQUEOLOGIA

FITXA D'UNITATS ESTRATIGRÀFIQUES

**PUNT D'INTERVENCIÓ ARQUEOLÒGICA**  
Codi: 01--15  
Intervenció: Barcelona. Carrer Sant Pere Més Alt

**U.E.:**  
318

**UBICACIÓ:**  
Sector:                      Zona:                        
Cala: 3                      Àmbit:                     

**COTES:**  
mínima:                      0  
màxima:                      0

**Definició:** Negatiu, rasa  
**Consistència:**                        
**Superfície:**                      0  
**Color:**                        
**Criteris de diferenciació:**                        
**Fiabilidad estratigràfica:**

**COMPONENTS**  
**Geològics:**                        
**Orgànics:**                        
**Artificials:**

**SEQÜÈNCIA FÍSICA**  
Igual a:                        
En contacte amb:                        
Se li adossa:                        
S'adossa a:                        
Cobert per:                        
Cobreix:                        
Tallat per:                        
Talla: 310  
Reomplert per: 316  
Reomple:                     

**DESCRIPCIÓ**  
Rasa constructiva el mur 316

**ESTAT DE CONSERVACIÓ**

Data Actuació:                      Fitxa revisada per:                        
Responsable:                        
**Compr. de documentació**  
 Foto     Fitxa     Dibuix

**PROCÉS D'EXCAVACIÓ**  
data inici:                      data final:                     

**INTERPRETACIÓ**  
Rasa del mur 316

**MATERIALS REPRESENTATIUS**

**REFERENCIA MATERIALS**  
Fuls d'inventari núm.:                     

**ELEMENTS I CRITERIS DE DATACIÓ**  
Datació relativa

**CRONOLOGIA**  
Època contemporània

**OBSERVACIONS**

**ARXIU**  
**Plantes:** num.:                      0  
**Seccions-alçats:** num.:                      0  
**Fotografia:** diapo:                      0  
B/N:                      0  
Color:                      0



