

MEMÒRIA D'EXCAVACIÓ AL JACIMENT DE MAS DELS FRARES, CONSTANTÍ (TARRAGONÈS)

Setembre – octubre de 2019



**Karen Fortuny Mendo
Ada Lasheras González
Francesc Rodríguez Martorell**

ÍNDEX

Introducció	1
Objectius	1
Situació i entorn físic	2
Antecedents	4
Metodologia	6
Descripció de la intervenció i les evidències arqueològiques	7
Sondeig 100	7
Sondeig 200	18
Interpretació i conclusions	23
Sondeig 100	23
Sondeig 200	28
Bibliografia	31
Annexos	33
Llistat d'unitats estratigràfiques	34
Fitxes d'unitat estratigràfica	40
Inventari de materials	118
Làmines de materials	124
Planimetria	127

INTRODUCCIÓ

La present memòria recull els resultats de la intervenció arqueològica programada desenvolupada al jaciment del Mas dels Frares (Constantí, Tarragonès) entre els dies 04/09/2019 i 03/10/2019 (expedient 437 K121 N241 2019-1-26282). Aquesta intervenció s'emmarca dins el projecte quadriennal "Estudi i difusió de la vil·la romana del Mas dels Frares (Constantí, Tarragonès), I Fase", atorgat pel Departament de Cultura de la Generalitat de Catalunya i del qual en Josep Maria Macias Solé de l'Institut Català d'Arqueologia Clàssica (ICAC) n'és l'investigador principal. La direcció tècnica d'aquesta campanya d'excavació estava formada per Karen Fortuny Mendo, Ada Lasheras González i Francesc Rodríguez Martorell, membres de l'equip de recerca "Arqueologia Cristiana i de l'Antiguitat Tardana" de l'ICAC. A més, s'ha comptat amb la col·laboració d'una desena d'estudiants que han participat en les tasques d'excavació, documentació estratigràfica, topogràfica i planimètrica, així com en la neteja i siglat dels materials arqueològics¹. Per l'elaboració de la documentació fotogramètrica, topogràfica i planimètrica definitiva també s'ha comptat amb l'ajuda de la Unitat de Documentació Gràfica de l'ICAC.

OBJECTIUS

L'objectiu principal d'aquesta campanya d'excavació ha sigut ampliar el coneixement arqueològic del jaciment per tal de caracteritzar millor la realitat arquitectònica d'aquesta vil·la romana presumiblement dedicada a tasques agrícoles vinícoles. Així doncs, l'actuació s'ha desenvolupat en unes zones que no havien sigut excavades prèviament, però que estan igualment relacionades amb les evidències d'època romana ja conegudes des del 1989 i visibles en el moment de present intervenció. D'aquesta manera es pretén també començar a desenvolupar un nou argumentari científic que defineixi les estratègies de difusió social previstes en el projecte quadriennal.

En el decurs d'aquesta campanya s'han realitzat concretament dos sondejos. El sondeig número 100 s'ha ubicat a tocar del tancament sud de l'àmbit

¹ Els i les estudiants de màster i doctorat que han col·laborat en la campanya d'excavació de l'any 2019 són: Daniel Benítez, Carme Codina, Andrea Collado (a la foto de portada), Ariadna Guimerà (a la foto de portada), Mariona Montes, Andreu Muñoz, Paula Sánchez i Anna Solà.



Figura 1. Vista aèria del jaciment del Mas dels Frares i del Cellar Experimental de la Facultat d'Enologia de la URV.

quadrangular amb sistema d'hipocaust excavat l'any 1989. L'objectiu ha sigut la caracterització del context arquitectònic d'aquesta estança i la definició funcional de l'accés clarament visible entre els murs de límit meridional de l'habitació esmentada. El sondeig número 200 s'ha situat a la zona més septentrional del jaciment, a tocar d'un petit àmbit rematat per un absis i d'un tram de mur que discorria en sentit nord-sud des de l'àmbit esmentat. Per tant, amb aquest sondeig també s'ha volgut conèixer amb més detall el context arquitectònic i acabar de delimitar l'estança que aparentment les estructures conegudes tancaven pels costats nord i est.

Així mateix, al llarg d'aquesta campanya s'han desenvolupat tasques de neteja de les evidències arquitectòniques ja conegudes, a les que també se'ls hi ha donat un número d'identificació. L'objectiu ha sigut facilitar la comprensió de les relacions estructurals i estratigràfiques de cara a propers estudis arquitectònics i arqueològics en aquest sector.

SITUACIÓ I ENTORN FÍSIC

El jaciment del Mas dels Frares està situat en el terme municipal de Constantí, a 1,5 km al sud-oest d'aquesta població i en el punt UTM 348.803E;

4.556.541N del sistema ETR S89. L'accés a aquest jaciment es realitza des de la carretera TV 7211 que va de Constantí a Reus, concretament a través del camí asfaltat en direcció sud que es troba en el km 7,5 i que dóna accés al col·legi Turó. Per arribar-hi cal seguir aquest camí en direcció sud-est fins el camí de Sant Llorenç, el qual passa per davant del Mas dels Frares i continua cap el Celler Experimental Mas dels Frares, pertanyent a l'Escola d'Enologia de la Universitat Rovira i Virgili (<http://www.fe.urv.cat/ca/facultat/celler-mas-dels-frares/>). Les restes romanes es troben al costat sud-est del celler (fig. 1).

La zona on s'ubica el jaciment és una petita elevació planera dins la terrassa mitja del Francolí, amb una lleugera pendent descendent vers l'est i amb bona visibilitat tant de Constantí com de la pròpia Tarragona. Segons s'observa en fotografies aèries, aquesta zona s'ha dedicat a la plantació de vinya al menys des del 1946. En aquest mateix moment l'única construcció visible és una gran bassa circular per al rec, que va ser desmuntada quan es va edificar el celler de la URV l'any 1995. Deu anys més tard, en la fotografia aèria de l'any 1956, s'observa ja construït el mas Nou dels Frares, que fou enderrocat també a principi dels anys 90 del segle XX.

ANTECEDENTS

Les primeres notícies sobre l'existència de restes d'època antiga al Mas del Frares són recollides per Lluís Papiol, qui va publicar una breu relació de les troballes d'època romana ubicades al terme municipal de Constantí (1973: 253).

Els primers treballs arqueològics en aquest jaciment van tenir lloc l'any 1989. El professor Rodolfo Cortés en va ser el director i van estar promoguts pel Laboratori d'Arqueologia de la Universitat de Barcelona a Tarragona (LAUT). Aquests treballs van consistir en una prospecció per tal de delimitar l'extensió del jaciment, durant la qual es van recuperar abundants fragments de material constructiu i *dolia* (LAUT 1989: 8-10). Però també es va realitzar una primera excavació arqueològica, concretament d'un sondeig de 6 m per 2 m, on es va posar al descobert la cantonada nord-est d'una sala amb sistema d'hipocaust, així com la cantonada nord-oest d'un gran àmbit (de 22,55 m de llargada per 8,15 m d'amplada) rematat per un absis al seu costat nord (LAUT 1989: 11-12). Gràcies a aquesta primera intervenció arqueològica es va poder confirmar la cronologia romana de les estructures, però degut a la poca superfície excavada no s'arribà a definir la funcionalitat de les restes documentades (LAUT 1989: 15-16).

L'any 1991 va tenir lloc una segona campanya d'excavació, promoguda igualment pel LAUT i dirigida per Rodolf Cortés, Gabriel Foguet, Manel Güell i Jordi López. Durant aquesta segona intervenció arqueològica es va ampliar la superfície excavada l'any 1989 i es van definir per complet fins a 5 àmbits, entre els quals es troba la sala quadrangular amb hipocaust o bé una petita estança quadrangular ubicada a la cantonada nord-oest del gran àmbit amb absis, interpretat com a *natio* (LAUT 1993b: 101-102). Així mateix, també es va proposar que les estructures arquitectòniques conservades en aquest jaciment es corresponguessin amb una vil·la romana fundada entorn del canvi d'era (LAUT 1993b: 103).

Dos anys més tard, Lluís Piñol va dirigir una excavació d'urgència al mateix jaciment, degut a les obres de construcció de les dependències de l'Escola Universitària d'Enologia. Aquestes obres tenien com a objectiu eliminar unes escales que connectaven el jardí del mas amb les terres de conreu i podien afectar una estructura absidal presumiblement pertanyent a un conjunt termal annex (LAUT 1993a: 1).

L'any 2005 el jaciment va ser prospectat de nou, en el marc del projecte *Ager Tarraconensis* de l'Institut Català d'Arqueologia Clàssica. Les restes i els materials arqueològics es van localitzar en un vessant orientat cap el sud-est, amb una zona de màxima concentració de troballes que ocupava una extensió d'uns 27.300 m². Segons la informació obtinguda en aquestes prospeccions, la cronologia inicial de la vil·la se situava en època d'August i la seva ocupació s'allargaria fins el segle V dC (López, Prevosti i Fiz 2011: 372ss).

La darrera intervenció arqueològica al jaciment del Mas dels Frares va tenir lloc l'any 2018 i va ser promoguda per l'ICAC. Aquesta va ser dirigida per Jordi López i es va centrar en el costat sud del gran àmbit, és a dir, on es troba l'absis que el caracteritza. La intervenció va consistir tant en l'excavació de la part interna de l'absis com en la consolidació del mateix, atès que es trobava vençut i podia acabar caient sobre el camí d'accés. Gràcies a aquesta última campanya d'excavació, aquest gran àmbit amb absis es va poder identificar com una bassa de rec, relacionada amb les tasques agrícoles que deuria acollir la vil·la (López 2018).

METODOLOGIA

La metodologia utilitzada en aquesta intervenció arqueològica se centra en la documentació estratigràfica i en el sistema d'enregistrament de la seqüència formada a partir dels diferents processos de deposició – naturals i antròpics – i de construcció conservats en el subsòl. Els principis teòrics d'aquest mètode es recullen en les obres dels investigadors britànics Kathleen Kenyon (1952) i Mortimer Wheeler (1954). No obstant això, l'obra més difosa i que suposà una definició més desenvolupada fou *Principles of Archaeological Stratigraphy* d'en Edward C. Harris, escrita l'any 1979. A partir d'aquests treballs i d'altres que els seguien i complementaren amb la seva experiència, conceptes com els diagrames Harris Matrix, plantes d'acotament horitzontal o seccions estratigràfiques esdevenen d'aplicació comuna en diferents jaciments europeus. Posteriorment aquesta metodologia s'ha aplicat a la recerca de l'arqueologia de l'arquitectura i arqueologia de la construcció, aspectes igualment aplicats en aquesta actuació.

A nivell de documentació gràfica, s'ha optat per la combinació del dibuix tradicional a mà amb la fotogrametria digital, especialment per tractar-se d'una excavació programada amb la voluntat de ser un camp d'aprenentatge per estudiants d'arqueologia. D'aquesta manera, el dibuix manual s'ha emprat per la realització dels croquis inherents al desenvolupament diari de l'excavació, així com per les seccions estratigràfiques acotades realitzades igualment de manera continua al llarg de la intervenció. Juntament amb això, la fotogrametria digital és una eina perfecta a l'hora de documentar, de la manera més objectiva i generalista possible, la realitat arqueològica. Aquest treball ha sigut desenvolupat per la Unitat de Documentació Gràfica de l'ICAC i ha servit de base per la realització de les planimetries definitives que es presenten, atès que és un sistema que permet obtenir imatges del objecte a documentar de gran qualitat i definició.

D'igual manera, s'ha desenvolupat també un treball topogràfic de suport que ha servit per georeferenciar el jaciment, seguint els paràmetres que estableix el ICCG. Així, s'han fixat punts de control per tal de treballar sempre amb el mateix sistema de coordenades i han de ser d'ajut a l'hora de resoldre possibles problemes d'encaix o ajustament.

DESCRIPCIÓ DE LA INTERVENCIÓ I LES EVIDÈNCIES ARQUEOLÒGIQUES

La intervenció arqueològica desenvolupada al jaciment del Mas dels Frares entre el setembre i l'octubre del 2019 ha consistit en la realització de dos sondejos, tal i com ha quedat apuntat anteriorment (vegi's la *Introducció*). El sondeig número 100 presenta una planta rectangular, de 5,85 m per 4,10 m, i està situat immediatament al sud de l'estança quadrangular amb sistema d'hipocaust excavat l'any 1989, de manera que el límit nord del sondeig està definit pels murs de tancament meridionals de l'estança esmentada. El sondeig número 200 es troba a la zona nord del jaciment, a tocar d'un petit àmbit de planta absidal i d'un tram de mur d'1,78 m de llarg que discorre en sentit nord-sud des d'aquest àmbit. En aquest cas, el sondeig presenta una planta en forma de "L" invertida i mesura 4 m per 2,35 m, mentre que a la zona del braç de la "L" fa 3,48 m per 0,50 m i entra 1,18 m direcció oest.

SONDEIG 100

Les evidències més antigues documentades al sondeig 100 es relacionen principalment amb les estructures arquitectòniques ja conegudes i visibles en el moment de la present intervenció. Una d'aquestes és mur UE 6, que discorre en sentit nord-sud i continua cap el sud en els trams identificats com UE 15 i UE 28. Presenta una amplada de 0,62 m d'ample² i està construït amb pedres de dimensions diverses unides amb una gran quantitat de morter de calç (*opus caementicium*). Aquests trams de mur s'han pogut identificar com el límit oest d'una gran bassa ja coneguda i objecte d'una intervenció recent (López 2018).

Entre les estructures més antigues es troben també les UE 3 i 4, dos trams de mur situats al límit septentrional del sondeig i que delimiten pel sud una sala quadrangular amb sistema d'hipocaust, coneguda des de les primeres excavacions al jaciment (LAUT 1989, 1991 i 1993). Presenten una amplada

Figura 2. Vista general del sondeig 100. La línia discontinua indica els límits de la present intervenció arqueològica.

² Al tram corresponent amb la UE 6 es va poder observar una mena de banqueteta que sobresortia per la cara oest uns 9 cm, de manera que l'amplada màxima d'aquest tram de mur arribava als 0,71 m. Als trams identificats com UE 15 i 28 l'amplada documentada es redueix als 0,50 m. A més, especialment el tram UE 28, es troba afectat per una rasa posterior (vegi's *infra*) que va escapar la cresta superior del mur.



màxima de 0,62 m i, a nivell constructiu, estan fets amb pedres de mitjanes dimensions carejades i material constructiu ceràmic, lligat amb morter de calç (*opus caementicium*). Ambdós segueixen una orientació est-oest, però tenen la particularitat de no arribar a tocar-se, sinó que entre tots dos hi ha una separació de 0,90 m. En aquest espai es va documentar la UE 5, un paviment d'*opus signinum* que es lliura als murs esmentats i que es correspon amb la continuació del mateix que s'estenia per la sala quadrangular amb hipocaust. En aquest punt de separació també es troben les estructures UE 11 i UE 12, que es recolzen sobre el paviment UE 5 i en la cara interna dels murs UE 4 i UE 3, respectivament (fig. 3). Es tracta de dos petits murs d'entre 0,20 m i 0,22 m d'ample, construïts amb pedres carejades de mitjanes dimensions i material constructiu ceràmic (concretament *bessales*) units amb morter de calç.

Els murs UE 11 i UE 12 discorren cap el sud de manera paral·lela, a una distància d'entre 0,50 m i 0,56 m l'un de l'altre, fins arribar a l'estructura UE 34. Aquesta està orientada en sentit est-oest i s'ubica a la zona central del sondeig.



Figura 3. Fotografia de detall del praefurnium des del nord, amb indicació de les diferents estructures i unitats estratigràfiques.

Està formada per pedres irregulars i material constructiu ceràmic amb una lligada de morter, i presenta una separació de 0,72 m a la zona central. A més, es recolza sobre una estructura d'uns 20-30 cm d'ample, orientada igualment en sentit est-oest i construïda amb pedres de dimensions diverses unides amb una gran quantitat de morter. Es tracta d'una mena de banquetta de fonamentació, separada també a la zona central (en aquest cas, uns 35 cm), i identificada com UE 24 al tram oest i UE 31 al tram est.

En aquest sentit, val la pena esmentar que s'ha documentat el procés constructiu de les estructures arquitectòniques localitzades al sector nord-oest del sondeig. D'una banda, s'ha evidenciat que el mur UE 4 lliga constructivament amb la UE 44, un mur fet amb pedres de mitjanes dimensions unides amb morter (*opus caementicium*). El mur UE 44 discorre en sentit nord-sud pel límit oest del sondeig i se li recolza l'estructura UE 34. A l'interior d'aquesta caixa delimitada per les UE 4, 44, 34 i 11 es van poder constatar un seguit de nivells relacionats amb el procés constructiu. En primer lloc, un cop erigides les UE 4, 44, 34 i 11, es va realitzar la UE 60. Es tracta d'una estructura estreta (0,36 m d'ample), feta completament de morter de calç, que recolza al llarg del mur UE 44 i en les UE 4 i 34. Posteriorment, l'espai deixat entre la UE 60 i la UE 11 (d'uns 0,74 m d'ample), es va farcir



Figura 4. Fotografia de la zona d'entrada del praefurnium, amb indicació de les diferents estructures i unitats estratigràfiques.

amb dos nivells constructius més³: l'estrat UE 59, que es lliura a la UE 60 i està format per pedres i fragments de morter abocats; i l'estrat UE 58, que es lliura tant a la UE 59 com al mur UE 11, i està compost fonamentalment per argiles compactades. A continuació, un cop farcida la caixa interna, es construirien la resta d'elements arquitectònics verticals dels quals no en queden vestigis a dia d'avui⁴.

La particularitat que comparteixen tot aquest conjunt d'estructures fins ara descrites – és a dir, el manteniment de l'obertura existent entre els murs UE 3 i UE 4 – és un clar indicador de la seva funcionalitat. Juntament amb això, cal tenir present que l'obertura es dirigeix cap a una sala calefactada per mitjà d'un sistema d'hipocaust. Aquestes característiques, a les que cal sumar la documentació d'uns estrats igualment significatius (vegi's *infra*), ens porten a

³ Cal esmentar, però, que ni la UE 58 ni la UE 59 van ser excavades en el decurs d'aquesta intervenció. Per tant, les dades que aportem es basen en l'observació dels estrats en superfície.

⁴ Podem suposar que un procés constructiu similar deuria tenir lloc entre els murs UE 3, 12 i 34, si bé aquest espai no es va arribar a intervenir durant aquesta campanya d'excavació.

identificar aquesta zona com la boca d'un *praefurnium* o forn, destinat a generar aire calent per mitjà de la combustió de material ligni. De manera que l'estructura UE 34 (sobre les UE 24 = UE 31) marca el límit sud, l'entrada pròpiament, i els murs UE 11 i UE 12 defineixen els laterals del canal que connecta amb l'hipocaust de la sala quadrangular.

En relació amb aquest punt d'entrada del *praefurnium* es va poder documentar la UE 50 (fig. 4), que es lliura a les estructures UE 24 i UE 31⁵. Es tracta una capa d'argila compactada i regularitzada que molt probablement funcionava com a paviment d'un àmbit indeterminat, però vinculat a les tasques de combustió del forn. De fet, la franja nord del paviment UE 50 va quedar coberta per la UE 49, un estrat grisós de textura solta, que es lliura a les UE 24 i UE 31 i en el qual hi apareix una gran concentració de cendres. Al nivell cendrós UE 49 se li superposa la UE 47, un estrat format principalment per material constructiu ceràmic (possiblement tovots) amb clares evidències de rubefacció⁶. Per sobre es troba la UE 10, un altre estrat amb materials constructius ceràmics cremats, restes de cendres i carbons, fragments ceràmics i algun objecte metàl·lic. La composició i localització d'aquests estrats, just a la boca del *praefurnium*, són indicatius de la seva naturalesa formativa, clarament relacionats amb activitats de combustió. De fet, les UE 47 i UE 10 molt possiblement siguin les restes del sistema de coberta del forn, ja en posició secundària, un cop aquest queda enderrocat i inutilitza per complet el sistema de calefacció de la sala amb hipocaust. En aquest sentit, val la pena esmentar que el paviment UE 50 es troba a una cota molt similar a la del paviment UE 5 de la sala amb hipocaust⁷, de manera que l'àmbit pavimentat per la UE 50 estava en ús mentre funcionava el *praefurnium* i, per tant, la sala quadrangular amb hipocaust.

⁵ El paviment UE 50 també es lliura un petit tram de mur en sentit nord-sud, localitzat al centre del límit sud del sondeig, identificat com UE 53. Presenta una amplada de 0,51 m i està construït amb pedres de mitjanes dimensions lligades amb una petita quantitat de morter. Les dades actuals, però, no ens permeten definir el seu context arquitectònic. Així mateix, cal esmentar que entre el límit sud del sondeig, el mur UE 53 i el mur UE 16 (vegi's *infra*) es va localitzar l'estrat UE 41, que no va ser excavat en la present campanya.

⁶ La UE 47 també se superposa a un estrat groguenc, amb presència de còdols i que no va arribar a ser excavat, identificat com UE 54.

⁷ Les cotes del paviment d'*opus signinum* UE 5 oscil·len entre els 60,18 i 60,26 msnm; mentre que les cotes del paviment d'argila compactada UE 50 oscil·len entre els 59,95 i el 60,15 msnm.




Figura 5. Fotografia de detall de les estructures UE 30, 16, 15 i 14 (= UE 27).

En un moment posterior es van construir una sèrie d'estructures localitzades al sector oriental del sondeig i que, tal vegada, es puguin relacionar amb les reformes de la cantonada nord-est de la gran bassa (vegi's el capítol *Interpretació i conclusions*).

Al sector sud, el paviment d'argila compactada UE 50 es veu afectat per la unitat negativa UE 57, un retall orientat en sentit nord-sud que discorre per la franja est del paviment. Aquesta UE 57 és la rasa constructiva de l'estructura UE 30, un possible mur força irregular (1,23 m de llarg i 0,66 m d'amplada màxima), construït amb pedres de dimensions diverses unides amb una gran quantitat de morter. En relació amb l'estructura UE 30 cal esmentar la documentació del paviment de morter de calç UE 14, que recolza tant en la UE 30 com en el mur de límit de la bassa UE 15. Cap el sud, aquest espai queda delimitat pel mur UE 16, que també es recolza en el mur UE 15. Presenta una amplada de 0,48 m i està construït amb pedres de dimensions diverses lligades amb una gran quantitat de morter (*opus caementicium*). A més, es caracteritza per tenir una capa de morter de calç que regularitza la seva cresta superior, si bé el paviment UE 14 no arriba a tenir contacte físic amb aquest mur (fig. 5).

El paviment UE 14 continua en el sector nord-est, on s'ha identificat com UE 27 atès que es troba separat i afectat per la presència d'una unitat negativa posterior (vegi's *infra*). En aquest sector nord-est, el paviment de morter de calç UE 27 es recolza en el mur oest de la basa UE 6 i en l'estructura UE 32, alhora

que cobreix un mur de maçoneria anterior UE 37⁸. La UE 32 és un altre possible mur, caracteritzat per una marcada irregularitat (1,53 m de llarg i entre 0,28 m i 0,50 m d'ample). També està orientat en sentit nord-sud i construït amb pedres de mitjanes dimensions unides amb morter. Tal vegada es tracti del tram nord del possible mur UE 30, que tindria un tram central identificat com UE 25 i el qual es troba molt afectat per activitats posteriors (vegi's *infra*). Així doncs, aquest conjunt de murs i paviment semblen definir un àmbit rectangular i allargat (d'uns 2,40 m d'ample per uns 3,80 m de llargada mínima), del qual ara per ara en desconeixem l'accés (o accessos), la funcionalitat o el context arquitectònic.

Més endavant va tenir lloc una nova ocupació al sector sud-occidental del sondeig. Tot seguint la mateixa alineació que el mur UE 44, però a la cantonada sud-oest, es va documentar l'estructura UE 42 (= UE 43)⁹, construïda sobre el paviment d'argila UE 50. Aquesta estructura és un possible mur o banqueteta, de 0,70 m d'ample per 1,5 m de llarg, construïda amb pedres de mitjanes i grans dimensions i fragments de material ceràmic (destaca una vora de *dolium*) lligats amb morter i argila (fig. 6).

A més, també es van constatar diverses evidències relacionades amb l'ús d'aquestes estructures. D'una banda, sobre la zona central de la possible banqueteta UE 42 (= UE 43) es va constatar l'estrat UE 56, un nivell de poca potència, textura solta i coloració fosca, caracteritzat per la concentració de cendres i fragments de materials ceràmics amb clares evidències de rubefacció. Així doncs, la UE 42 (= UE 43) estava destinada a acollir activitats relacionades amb l'ús del foc, de manera que tal vegada fos un espai de treball o cuina. D'altra banda, a la zona central del paviment UE 50 es va localitzar la unitat negativa UE 51. Es tracta un forat de planta ovalada i dimensions força

⁸ Les dades disponibles no ens permeten determinar el moment constructiu d'aquest mur identificat com UE 37. Si bé és possible que fos la continuació del mur de límit est de la sala amb sistema d'hipocaust, aquesta és una hipòtesi que ara per ara no podem confirmar.

En aquesta línia cal esmentar també el mur de maçoneria UE 7, ja excavat en les intervencions de la dècada dels 90 i situat fora dels límits del sondeig. Només es conserva un tram de 1,33 m de llarg, paral·lel al mur UE 6, en el que es recolza. És possible que aquest mur continués en direcció sud, on s'ha documentat un petit tram de mur de pedres irregulars i amb la mateixa orientació (UE 29). Tot i així, la conservació de les evidències i les limitacions de la intervenció no ens permeten verificar aquesta hipòtesi.

⁹ Entre el mur UE 44 i la possible banqueteta UE 42 (= UE 43) es va documentar l'estrat UE 48, el qual no va arribar a ser exhaurit.



reduïdes (24 cm per 27 cm i profunditat màxima de 8 cm). L'interior estava farcit per la UE 52, un estrat grisós, de textura sorrenca i on apareixen carbons. La funcionalitat d'aquesta unitat negativa no es presenta tant evident, però és possible que servís per la col·locació d'algun element de sustentació arquitectònica.

En un moment indeterminat, però que molt probablement cal situar en aquesta mateixa fase d'ocupació, es va generar l'estrat UE 40. Aquest es lliura tant a la banquetta UE 42 (= UE 43) com al possible mur UE 30, alhora que cobreix per complet el paviment UE 50 i el mur UE 53. Es tracta d'un nivell força compacte, en el que apareixen trossos esmicolats d'*opus signinum* i que possiblement va servir per recreixer la cota d'ús. En aquest sentit, és interessant assenyalar la presència d'una petita concentració de material ceràmic en la zona central d'aquest estrat, gairebé en el mateix punt que es trobava el retall UE 51. De nou, la funcionalitat no està clara, però no es pot descartar que fos igualment

Figura 6. Fotografia de les evidències d'ocupació al sector sud-oest del sondeig.

una mena de base o suport per un element no conservat.

Per la seva banda, l'estrat UE 40 va quedar parcialment cobert per la UE 39. Aquest estrat UE 39 es caracteritza per localitzar-se exclusivament a la franja est, de manera que no arriba a tocar la banquetta UE 42 (=UE 43). A més, una textura compacta, coloració grisenca i per la presència d'algun fragment ceràmic, de manera que podria tractar-se d'un nivell associat a l'ús d'aquest espai.



A continuació va tenir lloc l'amortització de totes les evidències descrites fins ara i el colgament d'una gran part d'elles. A la franja sud del sondeig es va documentar la UE 19, un estrat de composició majoritàriament argilosa i textura solta, amb presència de carbons. També es van recuperar múltiples materials ceràmics, algun fragment de peça metàl·lica i restes de fauna. A nivell estratigràfic, la UE 19 colga els estrats UE 39 i 40, així com la banqueteta UE 42 (= UE 43); mentre que es lliura al possible mur UE 30.

A més, possiblement de manera paral·lela, es van formar els estrats de colgament UE 13 i UE 33. La UE 33, de composició argilosa/sorrenca i textura més aviat solta, cobreix els nivells constructius UE 58, UE 59 i UE 60, situats al sector nord-oest del sondeig. La UE 13 està situada al centre nord i no va arribar a ser excavada, però molt possiblement se superposi també als farciments constructius relacionats amb la boca del *praefurnium* (vegi's *supra*).

Figura 7. Fotografia de la rasa de vinya UE 20, en relació amb l'estrat UE 40.

A una fase posterior s'adscriu la unitat negativa UE 20 (fig. 7). Es tracta d'una rasa amb una amplada de 0,50-0,60 m i una profunditat màxima de 0,26-0,28 m, la qual travessa d'est a oest tot el sector central del sondeig i, per tant, afecta una bona part de l'estratigrafia preexistent. Els estrats tallats per la rasa UE 20 són les UE 19, UE 39 i UE 40; però també afecta les estructures i paviments UE 44, UE 34 (més les fonamentacions UE 24 i UE 31), UE 27¹⁰ i UE 6, al sector nord, i UE 42, UE 30, UE 14 i UE 15, al sector sud. Juntament amb això, aquesta unitat negativa també va escapçar els trams centrals dels murs UE 7 (identificat com UE 29), UE 15 (identificat com UE 28) i UE 30 (identificat com UE 25)¹¹.

La rasa UE 20 va quedar farcida, al tram més occidental, per la UE 45, un estrat de potència reduïda (d'uns 6 cm) i textura sorrenca. A aquest se li superposa l'estrat UE 21 (= UE 26), que farceix tota la rasa UE 20. En aquest cas es tracta d'un nivell de consistència tova, on apareixen materials ceràmics diversos, ossos, malacofauna i restes d'arrels de vinya, així com fragments de morter i pedres de mida diversa. Alhora, aquest estrat de farciment va quedar afectat per la unitat negativa UE 22. Es tracta un petit retall de planta aproximadament circular farcit per l'estrat UE 23, el qual presenta una elevada proporció de restes orgàniques i carbons, que li donen una coloració fosca. La presència d'aquestes restes orgàniques, especialment d'arrels de vinya, suggereix que aquesta rasa fos deguda a tasques d'agricultura vinícola. A aquest fet se li suma la morfologia de la UE 20, molt semblant a d'altres rases de vinya ja conegudes i presents a tot el jaciment, com per exemple a la sala quadrangular amb sistema d'hipocaust o al límit sud de la gran bassa (López 2018).

Finalment es van formar els estrats de colgament general, identificats com UE 17 i UE 18. Ambdós són estrats de potència més aviat reduïda i textura sorrenca. A nivell estratigràfic, la UE 18 cobreix parcialment les UE 13 i UE 35, i es lliura al mur UE 3. Per damunt de la UE 18 es troba la UE 17, que cobreix

¹⁰ En un moment indeterminat, la franja nord del paviment UE 27 va quedar afectada per una altra unitat negativa. Es tracta de la UE 55, un retall de planta semicircular farcit per l'estrat UE 35. Atès que aquest nivell de farciment no va arribar a ser excavat, ara per ara no es pot situar de manera definitiva en una fase d'ocupació concreta.

¹¹ Entre els murs UE 25 i UE 29 es va documentar l'estrat UE 46, el qual no va arribar a ser exhaurit en la present intervenció arqueològica.

també l'estrat UE 19, el farciment UE 21 i el mur UE 44, alhora que es lliura als murs UE 3 i UE 4.

D'altra banda, al límit nord del sondeig es va localitzar la unitat negativa UE 8, identificada com el límit de les campanyes arqueològiques desenvolupades pels volts dels anys 90 (LAUT 1989, 1991 i 1993). Aquest retall UE 8 afecta els estrats UE 10 i UE 35. A més, concretament a la zona entre els murs UE 3 i 4, va quedar farcit per l'estrat UE 9, on ja apareixen materials contemporanis com plàstics. Mentre que, a la zona més occidental, el retall UE 8 arriba fins l'estrat UE 36, corresponent amb el nivell deixat en finalitzar l'esmentada excavació i que tampoc no va ser excavat en la present intervenció arqueològica.

En darrer lloc cal esmentar els estrats superficials UE 2 i, per damunt d'aquest, UE 1. Ambdós són estrats compactes, de coloració més aviat grisenca i cobreixen totes les estructures descrites, amb l'excepció dels murs UE 3, UE 4, UE 6 i UE 7, que ja eren visibles en el moment d'iniciar aquesta campanya d'excavació.

SONDEIG 200

L'evidència més antiga documentada al sondeig 200 es correspon amb l'estructura UE 213 (fig. 8). Es tracta d'un mur de 0,5 m d'ample, situat a la zona nord del sondeig i fet amb pedres carejades de mitjanes i grans dimensions unides amb morter. El seu tret més característic és la seva orientació, en sentit nord-sud, però amb una alineació completament diferent a la resta d'estructures del jaciment. Però, atès que queda cobert per evidències posteriors (vegi's *infra*), només es va arribar a documentar un tram de 0,87 m de llarg i, ara per ara, es desconeix si es relacionaria amb altres construccions properes.



Figura 8. Fotografia de detall del mur UE 213.

Aquesta primera estructura (UE 213) va quedar anul·lada posteriorment per l'estrat UE 205 (fig. 9). Es tracta d'un estrat de coloració beix, estès per tot el sondeig i amb una textura molt compacta i dura, probablement afavorida per la presència de morter de calç en la seva



Figura 9. Fotografia de la franja nord del sondeig, amb l'estrat UE 205, en relació amb les estructures UE 204 i 214.

composició¹². A més, cal apuntar que presenta una superfície força regular, de manera que només es podia veure la cresta superior del mur UE 213.

La UE 205 es va veure afectada per la construcció d'un conjunt d'estructures¹³. En concret, a aquest estrat el tallen les rases de fonamentació UE 211 i UE 212, dels murs UE 204 i UE 208 respectivament. Aquests murs es localitzen a la zona nord del sondeig i es corresponen amb els tancaments d'un àmbit de planta presumiblement rectangular. Ambdós es troben lligats entre sí a nivell de fonaments, però el mur UE 204 discorre en direcció est-oest i el mur UE 208 en sentit nord-sud, de manera que formen la cantonada nord-est de l'àmbit. Quant a les seves mesures, el mur UE 204 té una amplada de 0,46 m i una llargada de 4,02 m; mentre que el mur UE 208 fa 0,86 m d'amplada màxima i conserva una llargada d'1,78 m.

A nivell constructiu, els murs UE 204 i UE 208 estan realitzats amb pedres irregulars de mitjanes dimensions unides amb una gran quantitat de morter de

¹² L'estrat UE 205 no es va arribar a excavar per complet en el decurs d'aquesta intervenció, sinó que es va aturar en arribar a una cota regular que oscil·lava entre els 60,63 msnm i els 60,78 msnm.

¹³ A banda d'aquestes estructures, val la pena esmentar que l'estrat UE 205 també es trobava afectat per les arrels dels pins i les oliveres que envolten el sondeig 200.

calç (*opus caementicium*). El morter de calç també es va utilitzar per les banquetes de fonamentació (UE 214, corresponent amb el mur UE 204, i UE 215, amb el mur UE 208), però en aquest cas les pedres emprades són de dimensions més petites. En aquest sentit, és interessant aturar-se en les tècniques constructives documentades en les banquetes de fonamentació. La banqueteta UE 214 (mur UE 204) presentava diferències entre el seu tram est i oest. Al tram oriental, la construcció de la banqueteta no només va implicar el tall de l'estrat UE 205 (rasa UE 211) sinó que, en arribar al punt on es trobava l'anterior estructura UE 213, la fonamentació se li recolzava directament. Així mateix, al tram a l'oest del mur UE 213, tampoc no es va tallar la UE 205 sinó que la fonamentació es recolzava directament en aquest estrat¹⁴. La raó cal buscar-la molt probablement en l'existència d'un cert desnivell en l'estrat UE 205, de manera que la zona oest es trobaria a una cota més elevada que la zona est – realitat que, d'altra banda, és encara visible en la topografia actual. En canvi, per la construcció de la fonamentació del mur UE 208, simplement es va realitzar una rasa (UE 212) que afectava la UE 205 i que va quedar farcida per la banqueteta UE 215¹⁵.

D'altra banda, adossat al mur UE 204 per la cara nord es troba el mur UE 209, el qual funciona com a tancament septentrional d'un segon àmbit, de dimensions més reduïdes i planta absidal. El mur UE 209 presenta la mateixa tècnica constructiva que els murs UE 204 i UE 208, i una amplada màxima de 0,59 m. Per la cara interna dels murs UE 209 i UE 204 es conserven restes d'un revestiment de morter de calç, que arriba fins el paviment (UE 210) d'aquest petit àmbit. Es tracta d'una capa de morter de calç que s'estén sobre una base preparatòria de pedres de petites i mitjanes dimensions unides amb morter de calç (UE 217¹⁶). Per la cara externa d'aquests dos murs cal esmentar la presència de l'estructura UE 216, realitzada amb pedres de petites i mitjanes dimensions unides amb morter de calç. Es tracta molt probablement de la

¹⁴ Aquesta tècnica constructiva diferenciada a nivell de fonamentació es va poder comprovar gràcies a l'excavació intencionada de la part inferior del tram occidental de la banqueteta UE 214 del mur UE 204. Mitjançant aquesta intervenció es va constatar com la fonamentació del tram oest presentava una profunditat clarament menor a la del tram est.

¹⁵ Cal advertir que les banquetes de fonamentació UE 214 i UE 215 estaven constructivament lligades entre sí, de manera que resulta evident que formaven part d'un mateix procés constructiu.

¹⁶ Aquesta capa preparatòria identificada com UE 217 s'observa únicament a la zona central del petit àmbit de planta absidal, a tocar de la banqueteta de fonamentació UE 214 del mur UE 204. Això és degut a la presència d'una arrel d'arbre (avui en dia desapareguda) que va provocar una esquerda en aquest punt i va deixar a la vista aquesta evidència.



banqueta de fonamentació del mur UE 209, però presenta una amplada superior al propi mur (especialment al tram més oriental), de manera que sobresurt i fins i tot en alguns punts se li adossa¹⁷.

Un cop construïdes aquestes estructures, es va generar l'estrat UE 203, present a tota la superfície del sondeig. Aquest estrat cobreix ja per complet el mur UE 213, a la vegada que es lliura als murs UE 204 i UE 208, i a les seves banquetes de fonamentació UE 214 i UE 215. La UE 203 està formada per argiles i sorres, així com per una gran quantitat de pedres heterogènies i de mitjanes dimensions, localitzades específicament a la franja nord, a tocar dels murs UE 204 i UE 208. En aquest sentit, l'estrat presenta una textura força compacta, a excepció d'alguns punts de la zona central afectats per les arrels dels pins i oliveres properes.

Més endavant, al límit sud-est del sondeig, tant l'estrat UE 203 com UE 205 es van veure afectats per la unitat negativa UE 206. Es tracta d'un retall de planta

Figura 10. Fotografia de detall de la unitat negativa UE 206 en relació amb la UE 205.

aproximadament rectangular, el qual només es va poder delimitar per la seva

¹⁷ Ara per ara no podem donar una explicació més completa sobre l'estructura UE 216, ja que no es va excavar el seu perímetre i desconeixem la seqüència estratigràfica relacionada amb la seva construcció. És possible, però, que els punts on s'adossa al mur UE 209 fossin alguna mena de reforç estructural.

cara nord i oest, ja que els límits sud i est quedaven fora del sondeig. Així, la llargada constatada va ser d'1,43m, l'amplada de 0,32m i la profunditat màxima de 0,42m. Aquest retall UE 206 estava farcit per l'estrat UE 207, format per argiles i sorres, i amb presència de carbons i arrels que el dotaven d'una coloració fosca.

Finalment, es van formar els estrats més moderns documentats en aquesta intervenció, identificats com UE 202 i UE 201. La UE 202 es localitza únicament a la franja nord, on cobreix l'estrat UE 203. Aquest estrat presenta una potència reduïda, d'uns 6 cm aproximadament, i està format majoritàriament per argiles. En darrer lloc, per damunt de la UE 203 i UE 202 es troba l'estrat UE 201. Aquest darrer estrat s'estén per tot el sondeig i té una textura molt solta. A nivell de composició, està format per argiles i graves principalment, tot i que també s'observa alguna taca de morter i una gran quantitat d'arrels. En aquest sentit, val la pena esmentar que sobre l'estrat UE 201 es trobava ja la capa vegetal superficial.

INTERPRETACIÓ I CONCLUSIONS

En darrer terme, s'exposen la interpretació de les troballes i les conclusions extretes en creuar les dades purament estratigràfiques, tot just descrites, amb la informació obtinguda a través de l'anàlisi dels materials arqueològics (fonamentalment ceràmics) recuperats.

SONDEIG 100

Les troballes arqueològiques documentades en el sondeig 100 es poden organitzar en cinc grans fases, algunes de les quals han sigut subdividides per tal d'alleugerir l'explicació i facilitar la comprensió.

La primera fase es correspon amb el moment d'ocupació de la vil·la romana, concretament amb el darrer moment d'ús del que, ara per ara, sembla el seu projecte arquitectònic original¹⁸. Així doncs, a aquesta fase s'adscriuen bona part de les estructures ja conegudes, com són els murs de límit oest de la gran bassa (UE 6, 15 i 28), així com els murs de límit sud de la sala quadrangular amb sistema d'hipocaust (UE 3 i 4).

La present intervenció, però, també ha proporcionat noves evidències relacionades amb aquestes estructures. D'una banda, s'ha constatat el mur UE 44, el qual lliga arquitectònicament amb el mur UE 4 i segueix l'alineació del mur de tancament oest de la sala quadrangular cap el sud. De l'altra, s'ha documentat la boca d'entrada del *praefurnium* o forn destinat a la calefacció de l'àmbit amb sistema d'hipocaust. En concret, s'han posat al descobert uns petits murs fets principalment amb *bessales*¹⁹ (UE 11 i 12) que delimitaven els laterals del forn i connectaven amb la sala esmentada. També les estructures que tancaven pel sud la pròpia boca entrada del *praefurnium* (UE 34, 24 i 31), on s'erigiria la coberta i probablement hi hauria una caldera per escalfar aigua. Per tant, les activitats de combustió i tasques de manteniment del forn es realitzaven des d'aquest àmbit al sud de la sala quadrangular, del qual en

¹⁸ Totes les intervencions i estudis realitzats apunten a que la vil·la es deuria construir en època altimperial. Així, les darreres excavacions situen la construcció de la gran bassa en època júlio-clàudia (López 2018), mentre que la fundació de l'edifici podria haver tingut lloc o bé durant el canvi d'era (LAUT 1993b: 103) o bé en època d'August (López, Prevosti i Fiz 2011: 372ss).

¹⁹ Per una explicació molt més detallada de les tècniques constructives i les relacions arquitectòniques entre les diferents estructures, vegi's l'apartat anterior *Descripció de la intervenció i les evidències arqueològiques*.

desconeixem les mesures exactes per les afectacions posteriors (vegi's *infra*), però del que es conserva el paviment d'argila UE 50.

Però, a més, cal esmentar la documentació d'evidències corresponents amb el darrer moment d'ús d'aquest forn. Es tracta d'uns estrats caracteritzats per presentar una gran concentració de cendres (UE 49), però també materials constructius ceràmics amb clares evidències de rubefacció (UE 47), així com carbons, fragments ceràmics i algun objecte metàl·lic (UE 10). Tots tres s'han localitzat sobre el paviment UE 50 i entre les estructures UE 34 i UE 24 (= UE 31); és a dir, a la boca d'entrada del *praefurnium*. Resulta evident, per tant, que aquests estrats van obliterated l'entrada del forn i, en conseqüència, van inutilitzar el sistema de calefacció de la sala d'hipocaust. De fet, per la seva composició, és molt possible que les UE 47 i 10 siguin les restes enderrocades del sistema de coberta del *praefurnium*.

La datació d'aquesta primera fase, però, és una qüestió complexa ja que només un dels estrats (UE 10) ha proporcionat materials que puguin aportar dades cronològiques. La recuperació d'una vora d'àmfora sud-hispànica Keay 19A-B així com de dues olles de ceràmica comuna (Oc/Gre/1 i Oc/Gox/1) ens situa dins el segle V dC (Macias 1999: 133; Remolà 2000: 184-187), sense que puguem afinar gaire més la cronologia. Així doncs, sembla possible que el desús de les estructures descrites – construïdes entre els segles I aC / I dC (LAUT 1993b: 103; López, Prevosti i Fiz 2011: 372ss; López 2018) – tingués lloc durant aquesta cinquena centúria. Si bé aquesta és una hipòtesi en acord amb la cronologia de les fases posteriors (vegi's *infra*), caldrà validar-la en futures intervencions.

A la segona fase pertanyen un seguit de reformes que modifiquen el que coneixem com l'edifici original de la vil·la. Així, tot afectant el paviment d'argila UE 50, es va construir l'estructura UE 30, que molt possiblement continuava cap el nord en els trams UE 25 i 32. Si bé l'estat de conservació d'aquestes estructures és molt precari, presumiblement es tracta d'uns murs amb els que es relaciona el paviment de morter de calç UE 14 (= UE 27). Alhora, al sud es troba un altre possible mur, identificat com UE 16, el qual es recolza tant en la UE 30 com en el mur de tancament oest de la bassa UE 15 (= UE 28 i 6). D'aquesta manera, es configura un àmbit allargat i de planta rectangular, amb unes dimensions conegudes de 2,4 m d'ample per 3,8 m de llarg.

Les dades actuals impossibiliten la definició funcional d'aquest àmbit. Tot i així, la seva localització porta a plantejar la possibilitat de que es construís en el mateix moment en que es realitzen les reformes que afecten especialment cantonada nord-oest de la gran bassa. Aquestes reformes van significar la construcció d'un petit àmbit quadrangular a l'interior de la cantonada nord-oest. En aquest sentit, resulta interessant que el paviment interior d'aquest nou àmbit i el paviment UE 27 es trobin pràcticament a la mateixa cota (60,38 msnm i 60,37 msnm, respectivament). D'igual manera, potser cal situar també en aquest moment²⁰ la col·locació d'un conjunt de *pilae* fetes amb materials reaprofitats i l'edificació d'un mur de maçoneria (UE 7) que recolza en mur de tancament oest de la bassa (UE 6). Certament, la funcionalitat i la definició del context arquitectònic d'aquestes altres estructures tampoc no es pot definir amb claredat, però és possible que es tracti d'una reforma de l'àrea destinada als banys.

Dissortadament, ni les dades proporcionades per la present excavació, ni les d'intervencions anteriors (LAUT 1989, 1991 i 1993b), permeten aportar una datació precisa. En tot cas, es pot establir una seqüència temporal relativa, que situa aquesta segona fase amb posterioritat a la primera (datada *grosso modo* en el segle V dC), i amb un terme *ante quem* de segle VI/VII dC (vegi's *infra*).

La tercera fase es correspon amb una nova ocupació al sector sud-oest del sondeig. Aquesta es materialitza a través de la banquetta UE 42 (= UE 43), feta de material reutilitzat i construïda sobre el paviment UE 50. Molt possiblement es tractés d'una banquetta de treball o destinada a la cuina, ja que per sobre s'hi ha documentat la UE 56, un estrat cendrós de poca potència. A més, a la zona central del paviment UE 50 es va realitzar un petit forat (UE 51). L'excavació del seu farciment (UE 52) no va aportar dades pel que fa a la seva funcionalitat, però és possible que servís per la col·locació d'algun element de sustentació arquitectònica avui en dia perdut. Però, degut a les limitacions de la present campanya, no és possible conèixer la superfície total afectada per aquest nou moment d'ocupació.

Dins d'aquesta mateixa fase, però en un moment posterior, situem el recreixement de la cota d'ús d'aquest espai, mitjançant l'abocament d'un estrat

²⁰ Cal tenir present que aquesta àrea havia sigut excavada amb anterioritat i que la nostra intervenció no la ha afectat. De manera que no disposem de dades estratigràfiques directes i, per tant, aquesta és una hipòtesi que caldrà verificar en intervencions properes.

molt compacte, identificat com UE 40. Aquest s'estén entre la banquetta UE 42 (= UE 43) i el possible mur de la fase anterior, UE 30. A més, la presència de fragments d'*opus signinum* en la seva composició sembla indicar que es van aprofitar materials arquitectònics de l'edifici original de la vil·la. D'igual manera, cal esmentar la troballa d'una petita concentració de material ceràmic sobre la superfície d'aquest nivell, aproximadament al mateix punt on hi havia el forat UE 51. Tal vegada aquest punt va continuar servint com una mena de base per suportar un element de sustentació estructural. Així mateix, la UE 51 va quedar parcialment coberta per un possible nivell d'ús documentat únicament en la franja més oriental.

Pel que fa a la cronologia d'aquesta tercera fase, de nou ens trobem amb la problemàtica de l'escassetat de dades. En aquest cas, però, a la UE 40 es va recuperar un fragment de ceràmica de cuina africana tipus Ostia III, 332 (= Hayes 196), actualment datada entre el final del segle II i el començament del segle III dC (Bonifay 2004: 225-227). Tanmateix, la cronologia dels materials recuperats en les fases anteriors indiquen clarament que aquesta és una peça ja residual i, per tant, el terme *ante quem* l'estableix, de nou, la fase d'abandonament final (vegi's *infra*).

La quarta fase documentada és ja la de l'amortització de totes les estructures descrites, un cop aquest espai queda abandonat. Les evidències d'aquesta fase, però, només es corresponen amb tres estrats. És molt possible que aquesta escassetat de dades estigui deguda a l'ocupació posterior (vegi's *infra*), la qual podria haver afectat els nivells estratigràfics superiors.

Els estrats associats a aquesta fase s'han identificat com UE 19, a la zona sud-oest del sondeig; UE 13 a la zona nord-oest; i UE 33 al centre-nord. Aquests colguen bona part de les estructures, encara que algunes queden encara visibles. És el cas de les construïdes durant la segona fase, i també dels murs perimetrals de la sala amb hipocaust i de la gran bassa.

La datació d'aquesta quarta fase ve proporcionada pels diversos materials ceràmics recuperats a la UE 19. La majoria s'adscriuen a la categoria de ceràmica comuna, concretament grollera reduïda²¹ (Oc/Gre/8.5, Oc/Gre/23.2, i similars a Ca/Gre/15, Oc/Gre/1 i 7, entre d'altres). Però és un fragment de

²¹ Per la classificació de la ceràmica comuna tardana, seguim la tipologia establerta per J. M. Macias (1999).

ceràmica comuna grollera oxidada, del tipus Cb/Gox/36.2 el que ens permet proposar una cronologia més precisa de final del segle VI o començament del segle VII dC, segons els darrers estudis (Rodríguez i Macias 2016 i 2018). Així doncs, va ser en un moment força avançat de l'Antiguitat tardana quan aquestes estructures van quedar completament abandonades i amortitzades.

La cinquena i darrera fase se situa ja en època contemporània i es pot subdividir en diversos moments d'ocupació i afectació d'aquest espai. Primerament, va tenir lloc l'ocupació de la zona amb finalitats agrícoles, constatades gràcies a documentació d'una rasa de vinya (UE 20) que travessa tot el sondeig d'est a oest. Aquesta rasa afecta la majoria d'estrats i estructures descrits fins ara, des del colgament UE 19, fins els murs de la primera fase UE 6 i UE 44, o bé el paviment de la segona fase UE 14 (= UE 27)²².

La identificació d'aquesta unitat negativa UE 20 com a rasa de vinya es basa en diversos arguments. D'una banda, la seva morfologia, estreta i allargada, molt similar a les diverses rases que afecten bona part del jaciment, com a la sala amb sistema d'hipocaust o al límit sud de la gran bassa. També la documentació de diverses arrels i materials contemporanis entre els estrats de farciment (UE 21 = UE 26 i 45). I, finalment, la informació aportada per les fotografies aèries del 1946, 1956 i fins el 1983 on s'observen diverses filades de vinya.

A nivell de datació, cal dir que als nivells de rebliment de la rasa es van recuperar fragments ceràmics d'època contemporània, com dues vores de ceràmica tipus Pickman que ens situen a partir de mitjan segle XIX. Tot i així, les fotografies aèries ja esmentades i els materials recuperats en les rases de vinya excavades durant la campanya anterior (López 2018), ens permeten afinar i proposar una cronologia de mitjan segle XX per aquesta ocupació de l'espai amb usos vitícoles.

Amb posterioritat aquesta ocupació de tipus agrícola va finalitzar i es van generar diversos estrats de colgament, identificats com UE 17 i 18. Aquests

²² Es pot trobar una enumeració i descripció molt més detallada de les afectacions estratigràfiques d'aquesta rasa en l'apartat anterior, *Descripció de la intervenció i les evidències arqueològiques*.

van cobrir la rasa de vinya, però també les evidències de les fases anteriors, encara que deixaven a la vista la cresta de bona part dels murs d'època antiga. La manca de materials significatius tampoc no permet tampoc una datació directa d'aquests nivells. En tot cas, en base a la seqüència estratigràfica, els podem situar entre mitjan segle XX i els anys '90 de la mateixa centúria (vegi's *infra*).

A aquesta fase contemporània també s'adscriuen les evidències relacionades amb les intervencions arqueològiques desenvolupades pel Laboratori d'Arqueologia de la Universitat de Tarragona pels volts dels anys '90. Aquestes es corresponen amb la unitat negativa UE 8, identificada com el límit de les excavacions d'aquell moment, el qual coincideix aproximadament amb aquell indicat en les planimetries corresponents (LAUT 1991 i 1993b). La recuperació de materials clarament contemporanis, com plàstics, a l'estrat de farciment UE 9, corroboren la datació contemporània d'aquestes evidències.

En darrer lloc es troben els estrats superficials, UE 2 i 1. Aquests cobreixen totes les estructures i estrats esmentats fins ara, amb l'excepció dels murs UE 3, UE 4, UE 6 i UE 7, que encara eren visibles en el moment de començar aquesta excavació. A nivell cronològic, de nou ens hem de basar en la seqüència estratigràfica, que ens situa amb posterioritat als anys '90 del segle XX.

SONDEIG 200

Les evidències documentades al sondeig 200 es poden estructurar en quatre fases ben diferenciades, de les quals només dos es poden adscriure a època antiga.

La primera fase es correspon amb un moment constructiu inicial, del qual en forma part el mur UE 213. Aquest està caracteritzat per presentar una orientació completament diferent a la resta d'estructures arquitectòniques conservades. Dissortadament, aquest mur se'ns presenta aïllat, amortitzat per les construccions posteriors, de manera que resulta impossible conèixer el context arquitectònic amb el que es relacionava. Així i tot, gràcies a les troballes

de les fases posteriors (vegi's *infra*), es pot establir una datació amb un terme *ante quem* de final del segle II o començament del segle III dC.

En una segona fase va tenir lloc un nou moment constructiu, en què es van erigir les estructures arquitectòniques ja conegudes i visibles a l'inici de la present campanya d'excavació. Així, aquesta fase es caracteritza per la formació d'un seguit d'horitzons constructius (UE 205 i UE 203), relacionats amb l'edificació dels murs UE 204, UE 208 i UE 209. A nivell de procés constructiu, en primer lloc es va generar l'horitzó constructiu UE 205, que es veu afectat per la realització de les rases UE 211 i UE 212 per les banquetes de fonamentació UE 214 i UE 215 (dels murs UE 204 i UE 208, respectivament). Molt possiblement en aquest mateix moment es va construir també la banqueteta de fonamentació del mur UE 209, identificada com UE 216. A continuació es va generar l'horitzó constructiu UE 203, que ja cobreix per complet el mur de la fase anterior (UE 213) i es lliura a la base dels murs UE 204, UE 208 i UE 209, de manera es pot situar en el mateix procés constructiu que aquestes estructures.

A nivell arquitectònic²³, si bé les restes conservades són força fragmentàries, tot sembla apuntar que ens trobem davant un àmbit de planta rectangular, del qual es coneix únicament l'amplada, d'uns 3,6 m. Dissortadament, no podem restituir la llargada ja que només es conserva un petit tram d'1,80 m del mur de límit est (UE 208). L'àrea septentrional d'aquest àmbit és la millor conservada, amb una petita estança rematada per un absis de 2,76 m d'ample, pavimentada i revestida amb una capa de morter de calç (UE 210). D'altra banda, amb les dades disponibles tampoc podem proposar cap mena d'hipòtesi respecte a la funcionalitat d'aquest àmbit.

Pel que fa a la datació, cal tenir en compte que només l'estrat UE 203 ha proporcionat material ceràmic i aquest està format per una mostra molt heterogènia, que va des de ceràmica ibèrica fins a cuina africana. Aquest fet ens porta a pensar que l'estrat es formés amb terra aportada d'algun punt proper, on es barrejarien tots tipus de materials. Tanmateix, la cronologia ens la proporciona el fragment més modern documentat, una vora de cuina africana tipus Ostia III, 267B (= Hayes 197), actualment datada cap a final del segle II o

²³ Per una explicació molt més detallada de les tècniques constructives i les relacions arquitectòniques entre aquestes estructures, vegi's l'apartat anterior *Descripció de la intervenció i les evidències arqueològiques*.

començament del segle III dC (Bonifay 2004: 225). A més, cal assenyalar que aquesta peça presenta restes de morter de calç, fet que indica que havia sigut reutilitzada. Així doncs, ara per ara es pot establir un terme *post quem* de final segle II o començament segle III dC per la construcció d'aquest conjunt d'estructures arquitectòniques, tot i que cal anar amb compte perquè la mostra de material ceràmic és molt limitada.

La tercera fase se situa molt probablement un cop les estructures anteriors ja han perdut el seu ús. En concret, es correspon a aquesta fase la realització d'un retall (UE 206) que afecta els horitzons constructius UE 205 i UE 203. Aquest es va localitzar al límit sud del sondeig i possiblement cal relacionar-lo amb el desenvolupament de tasques agrícoles, tal i com sembla indicar la presència d'arrels i carbons en el seu farciment (UE 207). En aquest estrat de farciment també es va recuperar un petit fragment informe de ceràmica en verd i manganès, que esdevé l'element més modern documentat. Tanmateix, és molt possible que aquesta rasa es pugui datar a partir de mitjan segle XX, moment en que es té documentada l'ocupació amb finalitats agrícoles d'aquest espai, gràcies a les fotografies aèries d'entre 1946 i 1983.

A la quarta i darrera fase s'adscriuen els estrats superficials UE 202 i UE 201, que cobreixen les evidències de la fase anterior, així com els estrats constructius de la segona fase. A nivell cronològic, la presència de materials de construcció com rajoles ens situen ja en plena època contemporània. De fet, la gran quantitat de graves que formaven especialment l'estrat UE 201 podria indicar que aquest estrat es va generar durant les obres de l'any 1993, arran de les quals es va desenvolupar intervenció arqueològica d'urgència (LAUT 1993a).

BIBLIOGRAFIA

BONIFAY, Michel 2004. *Etudes sur la céramique romaine tardive d'Afrique*. Archaeopress. Oxford.

CORTÉS, Rodolfo; FOGUET, Gabriel; GÜELL, Manel; LÓPEZ, Jordi 1991. "Resultats de la primera campanya d'excavació del Mas dels Frares de Constantí (juliol 1989)". *Butlletí Arqueològic*, 13: 69-82.

GÜELL, Manel 1995. "Resultats de la segona campanya d'excavació al jaciment de Mas dels Frares de Constantí". *Estudis de Constantí*, 11: 27-33.

HARRIS, Edward C. 1979. *Principles of Archaeological Stratigraphy*. Academic Press. London.

KENYON, Kathleen 1952. *Beginning in Archaeology*. Phoenix House Limited. London.

LAUT 1988. *Memòria de la prospecció de la vil·la romana del Mas dels Frares (Constantí) Campanya de 1988*. Memòria d'excavació inèdita. Departament de Cultura de la Generalitat de Catalunya. Serveis Territorials de Tarragona.

LAUT 1989. *Memòria d'excavació de "Mas dels Frares" (Constantí). Campanya 1989*. Memòria d'excavació inèdita. Departament de Cultura de la Generalitat de Catalunya. Serveis Territorials de Tarragona.

LAUT 1991. *Memòria d'excavació del "Mas dels Frares" (Constantí). Campanya 1991*. Memòria d'excavació inèdita. Departament de Cultura de la Generalitat de Catalunya. Serveis Territorials de Tarragona..

LAUT 1993a. *Excavació d'urgència a Mas dels Frares (Constantí, Tarragonès), Tarragona 1993*. Memòria d'excavació inèdita. Departament de Cultura de la Generalitat de Catalunya. Serveis Territorials de Tarragona.

LAUT 1993b. "Mas dels Frares (Constantí)". A: MAR, Ricardo; LÓPEZ, Jordi; PIÑOL, Lluís (eds.) *La utilització de l'aigua a les ciutats romanes*. Universitat Rovira i Virgili. Tarragona: 100-103.

LÓPEZ, Jordi 2018. *Memòria de la intervenció arqueològica a la vil·la romana del Mas dels Frares (Constantí, Tarragonès): 15 de març – 4 d'abril de 2018*. Memòria d'excavació inèdita. Departament de Cultura de la Generalitat de Catalunya. Serveis Territorials de Tarragona.

LÓPEZ, Jordi; PREVOSTI, Marta; FIZ, Ignacio 2011. "Estudi del poblament per períodes cronològics i per tipologies". A: PREVOSTI, Marta; GUITART, Josep (dirs.) Ager Tarraconensis. Volum 2. *El poblament*. ICAC. Tarragona: 372-403.

MACIAS, Josep Maria 1999. *La ceràmica comuna tarδοantiga a Tàrraco. Anàlisi tipològica i històrica (segles V-VII)*. Monografies tarraconenses. Tulcis. Tarragona.

PAPIOL, Lluís 1973-1974. "Noticias sobre hallazgos romanos en el término de Constantí". *Boletín Arqueológico*, IV, 121-128: 250-256.

REMOLÀ, Josep Anton 2000. *Las ánforas tarδο-antiguas en Tarraco (Hispania Tarraconensis)*. Publicacions de la Universitat de Barcelona. Barcelona.

RODRÍGUEZ, Francesc; MACIAS, Josep Maria 2018. "Buscando el siglo VIII en el puerto de *Tarracona*: entre la residualidad y el desconocimiento". A: MARTÍN, Iñaki; FUENTES, Patricia; SASTRE, José Carlos; CATALÁN, Raúl (coords.). *Cerámicas Altomedievales en Hispania y su entorno (s. V-VIII d. C.) (Zamora, de l'1 al 3 de juny de 2016)*. Asociación Zamora Prehistórica. Zamora: 573-587.

RODRÍGUEZ, Francesc; MACIAS, Josep Maria 2016. "Nuevo contexto cerámico de la segunda mitad del s. VII en *Tarraco (Tarraconensis, Regnum Visigothorum)*". A: JÁRREGA, Ramon; BERNI, Piero (eds.). *Amphorae ex Hispania: paisajes de producción y consumo (Tarragona, del 10 al 13 de desembre de 2014)*. Monografías Ex Officina Hispana III. ICAC – SECAH. Tarragona: 936-952.

WHEELER, Mortimer 1954. *Archaeology from the Earth*. Oxford University. London.

ANNEXOS

LLISTAT D'UNITATS ESTRATIGRÀFIQUES

Sondeig 100

UE	Breu descripció	Proposta de datació ²⁴
1	Estrat superficial.	Època contemporània
2	Estrat fosc, amb presència de plàstics. Cobert per la UE 1.	Època contemporània
3	Mur d' <i>opus caementicium</i> , orientat en sentit est-oest. Tancament sud de la sala amb hipocaust. Continua en UE 4.	Època júlio-clàudia
4	Mur d' <i>opus caementicium</i> , orientat en sentit est-oest. Tancament sud de la sala amb hipocaust. Continua en UE 3.	Època júlio-clàudia
5	Paviment d' <i>opus signinum</i> de la sala amb sistema d'hipocaust.	Època júlio-clàudia
6	Mur d' <i>opus caementicium</i> , orientat en sentit nord-sud. Límit oest del gran dipòsit. Continua en UE 15 i UE 28.	Època júlio-clàudia
7	Mur de maçoneria, fet amb pedres de mitjanes dimensions, carejades i lligades amb argila. És paral·lel i es recolza en el mur UE 6.	
8	Unitat negativa. Límit de la campanya l'excavació de l'any 1989.	Anys '90 del segle XX
9	Farciment de la UE 8, localitzat entre les UE 3 i UE 4. Apareixen plàstics.	A partir dels anys '90 del segle XX
10	Estrat cendrós, situat entre les UE 11 i UE 12. Està relacionat amb les activitats de combustió del <i>praefurnium</i> .	Segle V dC
11	Petit mur de pedres carejades de mitjanes dimensions i material constructiu ceràmic. Límit est de la boca del <i>praefurnium</i> .	
12	Petit mur de pedres carejades de mitjanes dimensions i material constructiu ceràmic. Límit oest de la boca del <i>praefurnium</i> .	

²⁴ Atès el reduït nombre de materials ceràmics rellevants des d'un punt de vista cronològic, la datació d'una bona part dels estrats roman desconeguda. Per un recull complet de tots els materials arqueològics recuperats, vegi's l'*Inventari de materials*. Aquells més significatius es poden trobar dibuixats a continuació (vegi's les *Làmines de materials*).

13	Estrat ataronjat situat entre les estructures UE 3, UE 32 i UE 34. No excavat.	
14	Paviment de morter de calç, situat entre les estructures UE 15, UE 16 i UE 30. Afectat pel retall UE 20. Igual a UE 27.	
15	Mur d' <i>opus caementicium</i> , orientat en sentit nord-sud. Límit oest del gran dipòsit. Continua en UE 6 i UE 28.	Època júlio-clàudia
16	Mur d' <i>opus caementicium</i> situat al límit sud-est del sondeig i orientat en sentit est-oest. Es recolza en el mur UE 15.	
17	Estrat de colgament. Cobreix les UE 18, UE 21 i UE 44.	
18	Estrat de colgament de poca potència. Cobreix parcialment les UE 13 i UE 35.	
19	Estrat argilós, amb presència de carbons i una gran quantitat de materials ceràmics. Colga les UE 39, UE 40 i UE 42 (= UE 43).	Final segle VI / començament segle VII
20	Unitat negativa d'entre 50-60cm d'ample que discorre en sentit est-oest per la zona central del sondeig. Rasa de vinya.	Època contemporània (possiblement mitjan segle XX)
21	Farciment de la UE 20. Igual a UE 26. Té una consistència tova, i hi apareixen restes d'arrels de vinya.	Època contemporània (possiblement mitjan segle XX)
22	Unitat negativa de petites dimensions i planta aproximadament circular. Afecta la UE 21.	Època contemporània (possiblement mitjan segle XX)
23	Farciment de la UE 22. Té una consistència molt tova i una elevada proporció de restes orgàniques i carbons.	Època contemporània (possiblement mitjan segle XX)
24	Estructura de 20-30cm d'ample, en sentit est-oest i feta amb pedres unides amb una gran quantitat de morter. Igual a UE 31. Fonamentació de UE 34.	
25	Mur força irregular, fet amb pedres de mitjanes dimensions unides amb morter. Possible continuació de UE 30 i UE 32.	

26	Farciment de la UE 20. Igual a UE 21.	Època contemporània (possiblement mitjan segle XX)
27	Paviment de morter de calç, situat entre les UE 6 i UE 32. Igual a UE 14.	
28	Mur d' <i>opus caementicium</i> en sentit nord-sud. Límit oest del gran dipòsit. Continua en UE 6 i UE 15.	Època júlio-clàudia
29	Mur de pedres irregulars, en sentit nord-sud. Possible continuació del mur UE 7.	
30	Possible mur, fet amb pedres irregulars unides amb una gran quantitat de morter. Orientat en sentit nord-sud i situat al sud-est.	
31	Estructura de 20-30cm d'ample, en sentit est-oest i feta amb pedres unides amb una gran quantitat de morter. Igual a UE 24. Fonamentació de UE 34.	
32	Possible mur, força irregular, fet amb pedres de mitjanes dimensions unides amb morter. Orientat en sentit nord-sud i situat al nord-est.	
33	Estrat grisós, de textura solta, que cobreix les UE 58, UE 59 i UE 60.	
34	Mur fet de pedres irregulars i material constructiu ceràmic amb una lligada de morter. Límit sud del <i>praefurnium</i> .	
35	Farciment de la UE 55. No excavat.	
36	Estrat situat entre les UE 7 i UE 37, deixat en l'excavació del 1989. No excavat.	
37	Mur de maçoneria, paral·lel a UE 7. Es recolza de manera perpendicular en el mur UE 3.	
38	Anul·lat.	
39	Estrat de textura compacta i coloració grisenca, situat al sud-oest. Es lliura a la UE 30 i cobreix parcialment la UE 40.	
40	Estrat ataronjat situat entre les UE 42 (= UE 43) i UE 30. Apareixen fragments d' <i>opus</i>	A partir de final segle II / començament segle III dC

	<i>signinum</i> i una petita concentració de ceràmica a la zona central.	
41	Estrat situat al sud del mur UE 16. No excavat.	
42	Possible banqueteta feta amb pedres de mitjanes i grans dimensions i fragments de material ceràmic. Igual a UE 43.	
43	Possible banqueteta feta amb pedres de mitjanes i grans dimensions i fragments de material ceràmic. Igual a UE 42.	
44	Mur d' <i>opus caementicium</i> , que discorre en sentit nord-sud pel límit oest del sondeig.	
45	Farciment del tram més occidental de la rasa UE 20. Cobert per la UE 21 (= UE 26).	Època contemporània (possiblement mitjan segle XX)
46	Estrat situat entre les UE 25 i UE 29. No exhaurit.	
47	Estrat compost per tovots amb clares evidències de rubefacció. Possiblement relacionat amb la coberta del <i>praefurnium</i> .	
48	Estrat situat entre les UE 44 i UE 42 (= UE 43). No exhaurit.	
49	Estrat amb una gran concentració de cendres. Es lliura a les UE 31 i UE 24. Relacionat amb les activitats de combustió del <i>praefurnium</i> .	
50	Paviment d'argila compactada, situat al sud-oest. Relacionat amb el funcionament del <i>praefurnium</i> .	
51	Unitat negativa de planta ovalada i dimensions reduïdes localitzada al centre de la UE 50.	
52	Farciment de la UE 51, amb presència d'alguns carbons.	
53	Tram de mur situat al límit sud del sondeig, orientat en sentit nord-sud i fet amb pedres mitjanes unides amb morter.	
54	Estrat groguenc, amb presència de còdols, situat sota l'estructura UE 47. No excavat.	
55	Unitat negativa que afecta el paviment UE 27. Té una planta	

	aproximadament semicircular i està farcit per la UE 35.
56	Estrat de poca potència, amb concentració de cendres i fragments de materials ceràmics amb clares evidències de rubefacció. Situat sobre la banquetta UE 42 (= UE 43).
57	Rasa constructiva del possible mur UE 57. Afecta el paviment UE 50.
58	Estrat d'argila compactada que es lliura a les UE 4, UE 11 i UE 59. No excavat.
59	Estrat format per pedres i fragments de morter abocats, que es lliura a la UE 60. No excavat.
60	Estructura de morter de calç, que recolza al llarg del mur UE 44 i en les UE 4 i 34.

Sondeig 200

UE	Breu descripció	Proposta de datació ²⁵
201	Estrat superficial.	Època contemporània
202	Estrat de poca potència documentat a la franja nord del sondeig.	
203	Estrat de farciment constructiu, amb gran quantitat de pedres a la franja nord. Cobreix UE 205.	A partir finals segle II / començament segle III dC
204	Mur d' <i>opus caementicium</i> , en sentit est-oest. Tancament sud de l'àmbit absidiat.	
205	Estrat constructiu, molt compacte i compost de morter. Present a tot el sondeig.	
206	Retall indeterminat, localitzat al límit sud del sondeig.	Època contemporània (possiblement mitjan segle XX)

²⁵ Atès el reduït nombre de materials ceràmics rellevants des d'un punt de vista cronològic, la datació d'una bona part dels estrats roman desconeguda. Per un recull complet de tots els materials arqueològics recuperats, vegi's l'*Inventari de materials*. Aquells més significatius es poden trobar dibuixats a continuació (vegi's les *Làmines de materials*).

207	Farciment de la UE 206. Entre la seva composició destaca la presència d'arrels i carbons.	Època contemporània (possiblement mitjan segle XX)
208	Mur d' <i>opus caementicium</i> en sentit nord-sud. Possible tancament est d'un àmbit de planta presumiblement rectangular.	
209	Mur d' <i>opus caementicium</i> i planta semicircular. Tancament nord de l'àmbit absidiat.	
210	Paviment de morter de calç de l'àmbit absidiat.	
211	Rasa constructiva de la fonamentació UE 214 del mur UE 204.	
212	Rasa constructiva de la fonamentació UE 215 del mur UE 208.	
213	Mur d'una fase anterior, localitzat a la zona nord del sondeig. Presenta una orientació completament diferent a la resta d'estructures.	Anterior a finals segle II / començament segle III dC
214	Banqueta de fonamentació del mur UE 204.	
215	Banqueta de fonamentació del mur UE 208.	
216	Banqueta de fonamentació del mur UE 209.	
217	Capa preparatòria del paviment UE 210.	

FITXES D'UNITAT ESTRÀTIGRÀFICA

Definició: Estrat Retall Estructura Esquelet

Comp. Geològica	Argila	<input checked="" type="checkbox"/>	Comp. Orgànica	Cendres	<input type="checkbox"/>	Comp. Artificial	Ceràmica	<input checked="" type="checkbox"/>	Textura	Solta	<input type="checkbox"/>	Color	Marró	<input type="checkbox"/>	Beix	<input type="checkbox"/>	Marró fosc	<input checked="" type="checkbox"/>
	Llims	<input type="checkbox"/>		Fusta	<input type="checkbox"/>		Mat.Construct.	<input type="checkbox"/>		Compacta	<input type="checkbox"/>		Gris	<input type="checkbox"/>	Blanc	<input type="checkbox"/>	Marró gris	<input type="checkbox"/>
	Graves	<input type="checkbox"/>		Ossos	<input type="checkbox"/>		Metalls	<input type="checkbox"/>		Sorrenca	<input checked="" type="checkbox"/>		Negre	<input type="checkbox"/>	Ataronjat	<input type="checkbox"/>	Gris clar	<input type="checkbox"/>
	Sorra	<input checked="" type="checkbox"/>		Carbons	<input type="checkbox"/>		Morter	<input type="checkbox"/>		Argilosa	<input type="checkbox"/>		Vermellós	<input type="checkbox"/>	Rosat	<input type="checkbox"/>	Gris fosc	<input type="checkbox"/>
	Margues	<input type="checkbox"/>		El. carpol.	<input type="checkbox"/>		Estuc	<input type="checkbox"/>		Margosa	<input type="checkbox"/>		Groc	<input type="checkbox"/>	Marró clar	<input type="checkbox"/>		
				Malaco	<input type="checkbox"/>		Pedres	<input checked="" type="checkbox"/>		Llimosa	<input type="checkbox"/>							

Descripció

Estrat marró fosc, de textura tova i sorrenca. Es localitza a tota la superfície del sondeig, fins arribar a l'alçada dels murs UE 3 i UE 4, als quals es lliura. Apareixen plàstics, material ceràmic i pedres de petites dimensions.

Interpretació

Enderroc	<input type="checkbox"/>	Fonamentació	<input type="checkbox"/>	Dipòsit	<input type="checkbox"/>	Cubeta	<input type="checkbox"/>	Farciment	<input type="checkbox"/>	Nivell d'ús	<input type="checkbox"/>	Pou	<input type="checkbox"/>	Forn	<input type="checkbox"/>
Paviment	<input type="checkbox"/>	Trinxera fon.	<input type="checkbox"/>	Canalització	<input type="checkbox"/>	Form. nat.	<input type="checkbox"/>	Anivellació	<input type="checkbox"/>	Mur	<input type="checkbox"/>	Claveguera	<input type="checkbox"/>	Sitja	<input type="checkbox"/>
Rasa d'espoli	<input type="checkbox"/>	Revest. mural	<input type="checkbox"/>	Nivell colgament	<input type="checkbox"/>	Prep. Pav.	<input type="checkbox"/>	Encaix dolia	<input type="checkbox"/>	Forat pal	<input type="checkbox"/>	Terreny geo.	<input type="checkbox"/>		

Estrat superficial

Seqüència Física

Igual a

Cobreix	2, 9 i 17	Cobert per	
Farceix		Farcit per	
Talla		Tallat per	
Recolza		Se li recolza	
Lliura	3 i 4	Se li lliura	

Croquis

Definició: Estrat Retall Estructura Esquelet

Comp. Geològica	Argila	<input checked="" type="checkbox"/>	Comp. Orgànica	Cendres	<input type="checkbox"/>	Comp. Artificial	Ceràmica	<input checked="" type="checkbox"/>	Textura	Solta	<input type="checkbox"/>	Color	Marró	<input type="checkbox"/>	Beix	<input type="checkbox"/>	Marró fosc	<input checked="" type="checkbox"/>
	Llims	<input type="checkbox"/>		Fusta	<input type="checkbox"/>		Mat.Construct.	<input type="checkbox"/>		Compacta	<input type="checkbox"/>		Gris	<input type="checkbox"/>	Blanc	<input type="checkbox"/>	Marró gris	<input type="checkbox"/>
	Graves	<input type="checkbox"/>		Ossos	<input type="checkbox"/>		Metalls	<input type="checkbox"/>		Sorrenca	<input checked="" type="checkbox"/>		Negre	<input type="checkbox"/>	Ataronjat	<input type="checkbox"/>	Gris clar	<input type="checkbox"/>
	Sorra	<input checked="" type="checkbox"/>		Carbons	<input type="checkbox"/>		Morter	<input type="checkbox"/>		Argilosa	<input type="checkbox"/>		Vermellós	<input type="checkbox"/>	Rosat	<input type="checkbox"/>	Gris fosc	<input type="checkbox"/>
	Margues	<input type="checkbox"/>		El. carpol.	<input type="checkbox"/>		Estuc	<input type="checkbox"/>		Margosa	<input type="checkbox"/>		Groc	<input type="checkbox"/>	Marró clar	<input type="checkbox"/>		
				Malaco	<input type="checkbox"/>		Pedres	<input checked="" type="checkbox"/>		Llimosa	<input type="checkbox"/>							

Descripció

Estrat gris fosc i textura compacta, estès per tota la superfície del sondeig. Té una potència reduïda, d'uns 8-10cm de gruix i està afectat per la UE 8. Apareixen alguns materials ceràmics i també plàstics.

Interpretació

Enderroc	<input type="checkbox"/>	Fonamentació	<input type="checkbox"/>	Dipòsit	<input type="checkbox"/>	Cubeta	<input type="checkbox"/>	Farciment	<input type="checkbox"/>	Nivell d'ús	<input type="checkbox"/>	Pou	<input type="checkbox"/>	Forn	<input type="checkbox"/>
Paviment	<input type="checkbox"/>	Trinxera fon.	<input type="checkbox"/>	Canalització	<input type="checkbox"/>	Form. nat.	<input type="checkbox"/>	Anivellació	<input type="checkbox"/>	Mur	<input type="checkbox"/>	Claveguera	<input type="checkbox"/>	Sitja	<input type="checkbox"/>
Rasa d'espoli	<input type="checkbox"/>	Revest. mural	<input type="checkbox"/>	Nivell colgament	<input type="checkbox"/>	Prep. Pav.	<input type="checkbox"/>	Encaix dolia	<input type="checkbox"/>	Forat pal	<input type="checkbox"/>	Terreny geo.	<input type="checkbox"/>		

Estrat superficial, tal vegada relacionat amb les intervencions arqueològiques del 1989.

Seqüència Física

		Igual a
Cobreix	9 i 17	Cobert per	1
Farceix	Farcit per
Talla	Tallat per	8
Recolza	Se li recolza
Lliura	3 i 4	Se li lliura

Croquis

Definició: Estrat Retall Estructura Esquelet

Comp. Geològica	Argila	<input type="checkbox"/>	Comp. Orgànica	Cendres	<input type="checkbox"/>	Comp. Artificial	Ceràmica	<input type="checkbox"/>	Textura	Solta	<input type="checkbox"/>	Color	Marró	<input type="checkbox"/>	Beix	<input type="checkbox"/>	Marró fosc	<input type="checkbox"/>
	Llims	<input type="checkbox"/>		Fusta	<input type="checkbox"/>		Mat.Construct.	<input type="checkbox"/>		Compacta	<input type="checkbox"/>		Gris	<input type="checkbox"/>	Blanc	<input type="checkbox"/>	Marró gris	<input type="checkbox"/>
	Graves	<input type="checkbox"/>		Ossos	<input type="checkbox"/>		Metalls	<input type="checkbox"/>		Sorrenca	<input type="checkbox"/>		Negre	<input type="checkbox"/>	Ataronjat	<input type="checkbox"/>	Gris clar	<input type="checkbox"/>
	Sorra	<input type="checkbox"/>		Carbons	<input type="checkbox"/>		Morter	<input type="checkbox"/>		Argilosa	<input type="checkbox"/>		Vermellós	<input type="checkbox"/>	Rosat	<input type="checkbox"/>	Gris fosc	<input type="checkbox"/>
	Margues	<input type="checkbox"/>		El. carpol.	<input type="checkbox"/>		Estuc	<input type="checkbox"/>		Margosa	<input type="checkbox"/>		Groc	<input type="checkbox"/>	Marró clar	<input type="checkbox"/>		
				Malaco	<input type="checkbox"/>		Pedres	<input type="checkbox"/>		Llimosa	<input type="checkbox"/>							

Descripció
 Mur construït amb pedres de mitjanes dimensions, carejades i material constructiu ceràmic, lligats amb morter de calç (opus caementicium). Està orientat en sentit est-oest i es localitza al centre-nord del sondeig. Conserva una amplada màxima de 0,62m i una llargada de ...m.

Interpretació

Enderroc	<input type="checkbox"/>	Fonamentació	<input type="checkbox"/>	Dipòsit	<input type="checkbox"/>	Cubeta	<input type="checkbox"/>	Farciment	<input type="checkbox"/>	Nivell d'ús	<input type="checkbox"/>	Pou	<input type="checkbox"/>	Forn	<input type="checkbox"/>
Paviment	<input type="checkbox"/>	Trinxera fon.	<input type="checkbox"/>	Canalització	<input type="checkbox"/>	Form. nat.	<input type="checkbox"/>	Anivellació	<input type="checkbox"/>	Mur	<input type="checkbox"/>	Claveguera	<input type="checkbox"/>	Sitja	<input type="checkbox"/>
Rasa d'espoli	<input type="checkbox"/>	Revest. mural	<input type="checkbox"/>	Nivell colgament	<input type="checkbox"/>	Prep. Pav.	<input type="checkbox"/>	Encaix dolia	<input type="checkbox"/>	Forat pal	<input type="checkbox"/>	Terreny geo.	<input type="checkbox"/>		

Mur de tancament sud de la sala calefactada amb hipocaust. Continuació cap a l'est de la UE 4.

Seqüència Física

Igual a	4
Cobreix	Cobert per
Farceix	Farcit per
Talla	Tallat per
Recolza	32? Se li recolza 5 i 11
Lliura	Se li lliura 1, 2, 9 i 17

Croquis

Definició: Estrat Retall Estructura Esquelet

Comp. Geològica	Argila	<input checked="" type="checkbox"/>	Comp. Orgànica	Cendres	<input type="checkbox"/>	Comp. Artificial	Ceràmica	<input checked="" type="checkbox"/>	Textura	Solta	<input type="checkbox"/>	Color	Marró	<input type="checkbox"/>	Beix	<input type="checkbox"/>	Marró fosc	<input checked="" type="checkbox"/>
	Llims	<input type="checkbox"/>		Fusta	<input type="checkbox"/>		Mat.Construct.	<input type="checkbox"/>		Compacta	<input type="checkbox"/>		Gris	<input type="checkbox"/>	Blanc	<input type="checkbox"/>	Marró gris	<input type="checkbox"/>
	Graves	<input type="checkbox"/>		Ossos	<input type="checkbox"/>		Metalls	<input type="checkbox"/>		Sorrenca	<input checked="" type="checkbox"/>		Negre	<input type="checkbox"/>	Ataronjat	<input type="checkbox"/>	Gris clar	<input type="checkbox"/>
	Sorra	<input checked="" type="checkbox"/>		Carbons	<input type="checkbox"/>		Morter	<input type="checkbox"/>		Argilosa	<input type="checkbox"/>		Vermellós	<input type="checkbox"/>	Rosat	<input type="checkbox"/>	Gris fosc	<input type="checkbox"/>
	Margues	<input type="checkbox"/>		El. carpol.	<input type="checkbox"/>		Estuc	<input type="checkbox"/>		Margosa	<input type="checkbox"/>		Groc	<input type="checkbox"/>	Marró clar	<input type="checkbox"/>		
				Malaco	<input type="checkbox"/>		Pedres	<input checked="" type="checkbox"/>		Llimosa	<input type="checkbox"/>							

Descripció

Mur construït amb pedres de mitjanes dimensions, carejades i material constructiu ceràmic, lligats amb morter de calç (opus caementicium). Està orientat en sentit est-oest i es localitza al límit nord-oest del sondeig. Conserva una amplada màxima de 0,61m i una llargada de ...m.

Interpretació

Enderroc	<input type="checkbox"/>	Fonamentació	<input type="checkbox"/>	Dipòsit	<input type="checkbox"/>	Cubeta	<input type="checkbox"/>	Farciment	<input type="checkbox"/>	Nivell d'ús	<input type="checkbox"/>	Pou	<input type="checkbox"/>	Forn	<input type="checkbox"/>
Paviment	<input type="checkbox"/>	Trinxera fon.	<input type="checkbox"/>	Canalització	<input type="checkbox"/>	Form. nat.	<input type="checkbox"/>	Anivellació	<input type="checkbox"/>	Mur	<input type="checkbox"/>	Claveguera	<input type="checkbox"/>	Sitja	<input type="checkbox"/>
Rasa d'espoli	<input type="checkbox"/>	Revest. mural	<input type="checkbox"/>	Nivell colgament	<input type="checkbox"/>	Prep. Pav.	<input type="checkbox"/>	Encaix dolia	<input type="checkbox"/>	Forat pal	<input type="checkbox"/>	Terreny geo.	<input type="checkbox"/>		

Mur de tancament sud de la sala calefactada amb hipocaust. Continuació cap a l'oest de la UE 3.

Seqüència Física

Igual a 3

Cobreix Cobert per

Farceix Farcit per

Talla Tallat per

Recolza Se li recolza 5, 12 i 60

Lliura Se li lliura 1, 2, 17, 33, 58 i 59?

Croquis

Definició: Estrat Retall Estructura Esquelet

Comp. Geològica	Argila	<input type="checkbox"/>	Comp. Orgànica	Cendres	<input type="checkbox"/>	Comp. Artificial	Ceràmica	<input type="checkbox"/>	Textura	Solta	<input type="checkbox"/>	Color	Marró	<input type="checkbox"/>	Beix	<input type="checkbox"/>	Marró fosc	<input type="checkbox"/>
	Llims	<input type="checkbox"/>		Fusta	<input type="checkbox"/>		Mat.Construct.	<input type="checkbox"/>		Compacta	<input type="checkbox"/>		Gris	<input type="checkbox"/>	Blanc	<input type="checkbox"/>	Marró gris	<input type="checkbox"/>
	Graves	<input type="checkbox"/>		Ossos	<input type="checkbox"/>		Metalls	<input type="checkbox"/>		Sorrenca	<input type="checkbox"/>		Negre	<input type="checkbox"/>	Ataronjat	<input type="checkbox"/>	Gris clar	<input type="checkbox"/>
	Sorra	<input type="checkbox"/>		Carbons	<input type="checkbox"/>		Morter	<input type="checkbox"/>		Argilosa	<input type="checkbox"/>		Vermellós	<input type="checkbox"/>	Rosat	<input type="checkbox"/>	Gris fosc	<input type="checkbox"/>
	Margues	<input type="checkbox"/>		El. carpol.	<input type="checkbox"/>		Estuc	<input type="checkbox"/>		Margosa	<input type="checkbox"/>		Groc	<input type="checkbox"/>	Marró clar	<input type="checkbox"/>		
				Malaco	<input type="checkbox"/>		Pedres	<input type="checkbox"/>		Llimosa	<input type="checkbox"/>							

Descripció
 Capa formada per morter de calç, alguna pedra de petites dimensions i fragments de materials ceràmics (opus signinum), que s'estèn per tota la sala calefactada amb sistema d'hipocaust. Es recolza en els murs UE 3 i 4, així com en les estructures UE 11 i 12. S'observen les emprentes de les pilae, fetes amb bessales, que sustentaven el paviment superior de la sala.

Interpretació

Enderroc	<input type="checkbox"/>	Fonamentació	<input type="checkbox"/>	Dipòsit	<input type="checkbox"/>	Cubeta	<input type="checkbox"/>	Farciment	<input type="checkbox"/>	Nivell d'ús	<input type="checkbox"/>	Pou	<input type="checkbox"/>	Forn	<input type="checkbox"/>
Paviment	<input type="checkbox"/>	Trinxera fon.	<input type="checkbox"/>	Canalització	<input type="checkbox"/>	Form. nat.	<input type="checkbox"/>	Anivellació	<input type="checkbox"/>	Mur	<input type="checkbox"/>	Claveguera	<input type="checkbox"/>	Sitja	<input type="checkbox"/>
Rasa d'espoli	<input type="checkbox"/>	Revest. mural	<input type="checkbox"/>	Nivell colgament	<input type="checkbox"/>	Prep. Pav.	<input type="checkbox"/>	Encaix dolia	<input type="checkbox"/>	Forat pal	<input type="checkbox"/>	Terreny geo.	<input type="checkbox"/>		

Paviment inferior d'opus signinum de la sala calefactada mitjançant un sistema d'hipocaust.

Seqüència Física

	Igual a
Cobreix	Cobert per	1, 2 i 10
Farceix	Farcit per
Talla	Tallat per
Recolza	Se li recolza	11 i 12
Lliura	Se li lliura

Croquis

Definició: Estrat Retall Estructura Esquelet

Comp. Geològica	Argila	<input checked="" type="checkbox"/>	Comp. Orgànica	Cendres	<input type="checkbox"/>	Comp. Artificial	Ceràmica	<input checked="" type="checkbox"/>	Textura	Solta	<input type="checkbox"/>	Color	Marró	<input type="checkbox"/>	Beix	<input type="checkbox"/>	Marró fosc	<input checked="" type="checkbox"/>
	Llims	<input type="checkbox"/>		Fusta	<input type="checkbox"/>		Mat.Construct.	<input type="checkbox"/>		Compacta	<input type="checkbox"/>		Gris	<input type="checkbox"/>	Blanc	<input type="checkbox"/>	Marró gris	<input type="checkbox"/>
	Graves	<input type="checkbox"/>		Ossos	<input type="checkbox"/>		Metalls	<input type="checkbox"/>		Sorrenca	<input checked="" type="checkbox"/>		Negre	<input type="checkbox"/>	Ataronjat	<input type="checkbox"/>	Gris clar	<input type="checkbox"/>
	Sorra	<input checked="" type="checkbox"/>		Carbons	<input type="checkbox"/>		Morter	<input type="checkbox"/>		Argilosa	<input type="checkbox"/>		Vermellós	<input type="checkbox"/>	Rosat	<input type="checkbox"/>	Gris fosc	<input type="checkbox"/>
	Margues	<input type="checkbox"/>		El. carpol.	<input type="checkbox"/>		Estuc	<input type="checkbox"/>		Margosa	<input type="checkbox"/>		Groc	<input type="checkbox"/>	Marró clar	<input type="checkbox"/>		
				Malaco	<input type="checkbox"/>		Pedres	<input checked="" type="checkbox"/>		Llimosa	<input type="checkbox"/>							

Descripció
 Mur fet de pedres de dimensions diverses unides amb una gran quantitat de morter de calç (opus caementicium). Discorre en sentit nord-sud i s'ubica al límit est del sondeig. Presenta una amplada de 0,62m, tot i que a la part inferior de la cara oest presenta una mena de banqueteta que sobresurt uns 9cm (amplada total: 0,71m).

Interpretació

Enderroc	<input type="checkbox"/>	Fonamentació	<input type="checkbox"/>	Dipòsit	<input type="checkbox"/>	Cubeta	<input type="checkbox"/>	Farciment	<input type="checkbox"/>	Nivell d'ús	<input type="checkbox"/>	Pou	<input type="checkbox"/>	Forn	<input type="checkbox"/>
Paviment	<input type="checkbox"/>	Trinxera fon.	<input type="checkbox"/>	Canalització	<input type="checkbox"/>	Form. nat.	<input type="checkbox"/>	Anivellació	<input type="checkbox"/>	Mur	<input type="checkbox"/>	Claveguera	<input type="checkbox"/>	Sitja	<input type="checkbox"/>
Rasa d'espoli	<input type="checkbox"/>	Revest. mural	<input type="checkbox"/>	Nivell colgament	<input type="checkbox"/>	Prep. Pav.	<input type="checkbox"/>	Encaix dolia	<input type="checkbox"/>	Forat pal	<input type="checkbox"/>	Terreny geo.	<input type="checkbox"/>		

Mur de límit oest del gran dipòsit situat a la zona sud-est del jaciment. Continuació en UE 15 i UE 28.

Seqüència Física

	Igual a	15 i 28
Cobreix	Cobert per	
Farceix	Farcit per	
Talla	Tallat per	20
Recolza	Se li recolza	7 i 27
Lliura	Se li lliura	1, 2 i 35

Croquis

Definició: Estrat Retall Estructura Esquelet

Comp. Geològica	Argila	<input checked="" type="checkbox"/>	Comp. Orgànica	Cendres	<input type="checkbox"/>	Comp. Artificial	Ceràmica	<input checked="" type="checkbox"/>	Textura	Solta	<input type="checkbox"/>	Color	Marró	<input type="checkbox"/>	Beix	<input type="checkbox"/>	Marró fosc	<input checked="" type="checkbox"/>
	Llims	<input type="checkbox"/>		Fusta	<input type="checkbox"/>		Mat.Construct.	<input type="checkbox"/>		Compacta	<input type="checkbox"/>		Gris	<input type="checkbox"/>	Blanc	<input type="checkbox"/>	Marró gris	<input type="checkbox"/>
	Graves	<input type="checkbox"/>		Ossos	<input type="checkbox"/>		Metalls	<input type="checkbox"/>		Sorrenca	<input checked="" type="checkbox"/>		Negre	<input type="checkbox"/>	Ataronjat	<input type="checkbox"/>	Gris clar	<input type="checkbox"/>
	Sorra	<input checked="" type="checkbox"/>		Carbons	<input type="checkbox"/>		Morter	<input type="checkbox"/>		Argilosa	<input type="checkbox"/>		Vermellós	<input type="checkbox"/>	Rosat	<input type="checkbox"/>	Gris fosc	<input type="checkbox"/>
	Margues	<input type="checkbox"/>		El. carpol.	<input type="checkbox"/>		Estuc	<input type="checkbox"/>		Margosa	<input type="checkbox"/>		Groc	<input type="checkbox"/>	Marró clar	<input type="checkbox"/>		
				Malaco	<input type="checkbox"/>		Pedres	<input checked="" type="checkbox"/>		Llimosa	<input type="checkbox"/>							

Descripció
 Mur de maçoneria, construït amb pedres de mitjanes dimensions, carejades i lligades amb argila (i una petita quantitat de morter?). Està orientat en sentit nord-sud, paral·lel al mur UE 6, en el qual es recolza. Presenta una amplada que oscil·la entre els 40 i els 44cm, i es conserven fins a tres filades.

Interpretació

Enderroc	<input type="checkbox"/>	Fonamentació	<input type="checkbox"/>	Dipòsit	<input type="checkbox"/>	Cubeta	<input type="checkbox"/>	Farciment	<input type="checkbox"/>	Nivell d'ús	<input type="checkbox"/>	Pou	<input type="checkbox"/>	Forn	<input type="checkbox"/>
Paviment	<input type="checkbox"/>	Trinxera fon.	<input type="checkbox"/>	Canalització	<input type="checkbox"/>	Form. nat.	<input type="checkbox"/>	Anivellació	<input type="checkbox"/>	Mur	<input type="checkbox"/>	Claveguera	<input type="checkbox"/>	Sitja	<input type="checkbox"/>
Rasa d'espoli	<input type="checkbox"/>	Revest. mural	<input type="checkbox"/>	Nivell colgament	<input type="checkbox"/>	Prep. Pav.	<input type="checkbox"/>	Encaix dolia	<input type="checkbox"/>	Forat pal	<input type="checkbox"/>	Terreny geo.	<input type="checkbox"/>		

Mur d'una fase posterior al mur UE 6.

Seqüència Física

		Igual a
Cobreix	Cobert per
Farceix	Farcit per
Talla	Tallat per
Recolza	6	Se li recolza
Lliura	Se li lliura	36

Croquis

Definició: Estrat Retall Estructura Esquelet

Comp. Geològica	Argila	<input type="checkbox"/>	Comp. Orgànica	Cendres	<input type="checkbox"/>	Comp. Artificial	Ceràmica	<input type="checkbox"/>	Textura	Solta	<input type="checkbox"/>	Color	Marró	<input type="checkbox"/>	Beix	<input type="checkbox"/>	Marró fosc	<input type="checkbox"/>
	Llims	<input type="checkbox"/>		Fusta	<input type="checkbox"/>		Mat.Construct.	<input type="checkbox"/>		Compacta	<input type="checkbox"/>		Gris	<input type="checkbox"/>	Blanc	<input type="checkbox"/>	Marró gris	<input type="checkbox"/>
	Graves	<input type="checkbox"/>		Ossos	<input type="checkbox"/>		Metalls	<input type="checkbox"/>		Sorrenca	<input type="checkbox"/>		Negre	<input type="checkbox"/>	Ataronjat	<input type="checkbox"/>	Gris clar	<input type="checkbox"/>
	Sorra	<input type="checkbox"/>		Carbons	<input type="checkbox"/>		Morter	<input type="checkbox"/>		Argilosa	<input type="checkbox"/>		Vermellós	<input type="checkbox"/>	Rosat	<input type="checkbox"/>	Gris fosc	<input type="checkbox"/>
	Margues	<input type="checkbox"/>		El. carpol.	<input type="checkbox"/>		Estuc	<input type="checkbox"/>		Margosa	<input type="checkbox"/>		Groc	<input type="checkbox"/>	Marró clar	<input type="checkbox"/>		
				Malaco	<input type="checkbox"/>		Pedres	<input type="checkbox"/>		Llimosa	<input type="checkbox"/>							

Descripció
 Unitat negativa, situada a la zona nord i la qual discorre d'est a oest del sondeig; és a dir, afecta tota l'amplada de la present intervenció.

Interpretació

Enderroc	<input type="checkbox"/>	Fonamentació	<input type="checkbox"/>	Dipòsit	<input type="checkbox"/>	Cubeta	<input type="checkbox"/>	Farciment	<input type="checkbox"/>	Nivell d'ús	<input type="checkbox"/>	Pou	<input type="checkbox"/>	Forn	<input type="checkbox"/>
Paviment	<input type="checkbox"/>	Trinxera fon.	<input type="checkbox"/>	Canalització	<input type="checkbox"/>	Form. nat.	<input type="checkbox"/>	Anivellació	<input type="checkbox"/>	Mur	<input type="checkbox"/>	Claveguera	<input type="checkbox"/>	Sitja	<input type="checkbox"/>
Rasa d'espoli	<input type="checkbox"/>	Revest. mural	<input type="checkbox"/>	Nivell colgament	<input type="checkbox"/>	Prep. Pav.	<input type="checkbox"/>	Encaix dolia	<input type="checkbox"/>	Forat pal	<input type="checkbox"/>	Terreny geo.	<input type="checkbox"/>		

~~Retall corresponent amb el límit sud del sondeig realitzat durant les excavacions del 1989.~~

Seqüència Física

Cobreix	Igual a
Farceix	Cobert per	1 i 2
Talla	10 i 35	Farcit per	9
Recolza	Tallat per
Lliura	Se li recolza
		Se li lliura

Croquis

Definició: Estrat Retall Estructura Esquelet

Comp. Geològica	Argila	<input checked="" type="checkbox"/>	Comp. Orgànica	Cendres	<input type="checkbox"/>	Comp. Artificial	Ceràmica	<input checked="" type="checkbox"/>	Textura	Solta	<input type="checkbox"/>	Color	Marró	<input type="checkbox"/>	Beix	<input type="checkbox"/>	Marró fosc	<input checked="" type="checkbox"/>
	Llims	<input type="checkbox"/>		Fusta	<input type="checkbox"/>		Mat.Construct.	<input type="checkbox"/>		Compacta	<input type="checkbox"/>		Gris	<input type="checkbox"/>	Blanc	<input type="checkbox"/>	Marró gris	<input type="checkbox"/>
	Graves	<input type="checkbox"/>		Ossos	<input type="checkbox"/>		Metalls	<input type="checkbox"/>		Sorrenca	<input checked="" type="checkbox"/>		Negre	<input type="checkbox"/>	Ataronjat	<input type="checkbox"/>	Gris clar	<input type="checkbox"/>
	Sorra	<input checked="" type="checkbox"/>		Carbons	<input type="checkbox"/>		Morter	<input type="checkbox"/>		Argilosa	<input type="checkbox"/>		Vermellós	<input type="checkbox"/>	Rosat	<input type="checkbox"/>	Gris fosc	<input type="checkbox"/>
	Margues	<input type="checkbox"/>		El. carpol.	<input type="checkbox"/>		Estuc	<input type="checkbox"/>		Margosa	<input type="checkbox"/>		Groc	<input type="checkbox"/>	Marró clar	<input type="checkbox"/>		
				Malaco	<input type="checkbox"/>		Pedres	<input checked="" type="checkbox"/>		Llimosa	<input type="checkbox"/>							

Descripció
 Estrat de textura sorrenca situat al nord del sondeig, a l'interior de la UE 8. Apareixen materials moderns com plàstics, però també algun clau metàl·lic i fragments ceràmics.

Interpretació

Enderroc	<input type="checkbox"/>	Fonamentació	<input type="checkbox"/>	Dipòsit	<input type="checkbox"/>	Cubeta	<input type="checkbox"/>	Farciment	<input type="checkbox"/>	Nivell d'ús	<input type="checkbox"/>	Pou	<input type="checkbox"/>	Forn	<input type="checkbox"/>
Paviment	<input type="checkbox"/>	Trinxera fon.	<input type="checkbox"/>	Canalització	<input type="checkbox"/>	Form. nat.	<input type="checkbox"/>	Anivellació	<input type="checkbox"/>	Mur	<input type="checkbox"/>	Claveguera	<input type="checkbox"/>	Sitja	<input type="checkbox"/>
Rasa d'espoli	<input type="checkbox"/>	Revest. mural	<input type="checkbox"/>	Nivell colgament	<input type="checkbox"/>	Prep. Pav.	<input type="checkbox"/>	Encaix dolia	<input type="checkbox"/>	Forat pal	<input type="checkbox"/>	Terreny geo.	<input type="checkbox"/>		

Estrat de farciment de la unitat negativa UE 8 corresponent amb el límit sud de les excavacions del 1989. Probablement es va formar per deposicions naturals un cop es van finalitzar els treballs arqueològics d'aquella campanya.

Seqüència Física

Cobreix	5, 10, 11 i 12	Igual a
Farceix	8	Cobert per	1 i 2
Talla	Farcit per
Recolza	Tallat per
Lliura	3, 4 i 10	Se li recolza
		Se li lliura

Croquis

Definició: Estrat Retall Estructura Esquelet

Comp. Geològica	Argila	<input checked="" type="checkbox"/>	Comp. Orgànica	Cendres	<input type="checkbox"/>	Comp. Artificial	Ceràmica	<input checked="" type="checkbox"/>	Textura	Solta	<input type="checkbox"/>	Color	Marró	<input type="checkbox"/>	Beix	<input type="checkbox"/>	Marró fosc	<input checked="" type="checkbox"/>
	Llims	<input type="checkbox"/>		Fusta	<input type="checkbox"/>		Mat.Construct.	<input type="checkbox"/>		Compacta	<input type="checkbox"/>		Gris	<input type="checkbox"/>	Blanc	<input type="checkbox"/>	Marró gris	<input type="checkbox"/>
	Graves	<input type="checkbox"/>		Ossos	<input type="checkbox"/>		Metalls	<input type="checkbox"/>		Sorrenca	<input checked="" type="checkbox"/>		Negre	<input type="checkbox"/>	Ataronjat	<input type="checkbox"/>	Gris clar	<input type="checkbox"/>
	Sorra	<input checked="" type="checkbox"/>		Carbons	<input type="checkbox"/>		Morter	<input type="checkbox"/>		Argilosa	<input type="checkbox"/>		Vermellós	<input type="checkbox"/>	Rosat	<input type="checkbox"/>	Gris fosc	<input type="checkbox"/>
	Margues	<input type="checkbox"/>		El. carpol.	<input type="checkbox"/>		Estuc	<input type="checkbox"/>		Margosa	<input type="checkbox"/>		Groc	<input type="checkbox"/>	Marró clar	<input type="checkbox"/>		
				Malaco	<input type="checkbox"/>		Pedres	<input checked="" type="checkbox"/>		Llimosa	<input type="checkbox"/>							

Descripció
 Estrat cendrós, situat al nord-oest del sondeig, entre les estructures UE 11 i 12. S'han trobat fragments de material constructiu ceràmic amb clares evidències de rubefacció, fragments ceràmics i algun objecte metàl·lic. S'han guardat alguns carbons per possibles analítiques.

Interpretació

Enderroc	<input type="checkbox"/>	Fonamentació	<input type="checkbox"/>	Dipòsit	<input type="checkbox"/>	Cubeta	<input type="checkbox"/>	Farciment	<input type="checkbox"/>	Nivell d'ús	<input type="checkbox"/>	Pou	<input type="checkbox"/>	Forn	<input type="checkbox"/>
Paviment	<input type="checkbox"/>	Trinxera fon.	<input type="checkbox"/>	Canalització	<input type="checkbox"/>	Form. nat.	<input type="checkbox"/>	Anivellació	<input type="checkbox"/>	Mur	<input type="checkbox"/>	Claveguera	<input type="checkbox"/>	Sitja	<input type="checkbox"/>
Rasa d'espoli	<input type="checkbox"/>	Revest. mural	<input type="checkbox"/>	Nivell colgament	<input type="checkbox"/>	Prep. Pav.	<input type="checkbox"/>	Encaix dolia	<input type="checkbox"/>	Forat pal	<input type="checkbox"/>	Terreny geo.	<input type="checkbox"/>		

Nivell associat a l'ús del forn (o praefurnium) per l'escalfament de la sala calefactada amb sistema d'hipocaust.

Seqüència Física

		Igual a
Cobreix	4 i 47	Cobert per	1, 2 i 9
Farceix	Farcit per
Talla	Tallat per	8
Recolza	Se li recolza
Lliura	11, 12, 13 i 33	Se li lliura

Croquis

Definició:	Estrat <input checked="" type="checkbox"/>	Retall <input type="checkbox"/>	Estructura <input type="checkbox"/>	Esquelet <input type="checkbox"/>				
Comp. Geològica	Argila <input checked="" type="checkbox"/>	Cendres <input type="checkbox"/>	Ceràmica <input checked="" type="checkbox"/>	Solta <input type="checkbox"/>	Marró <input type="checkbox"/>	Beix <input type="checkbox"/>	Marró fosc <input checked="" type="checkbox"/>		
	Llims <input type="checkbox"/>	Fusta <input type="checkbox"/>	Mat.Construct. <input type="checkbox"/>	Compacta <input type="checkbox"/>	Gris <input type="checkbox"/>	Blanc <input type="checkbox"/>	Marró gris <input type="checkbox"/>		
	Graves <input type="checkbox"/>	Ossos <input type="checkbox"/>	Metalls <input type="checkbox"/>	Sorrenca <input checked="" type="checkbox"/>	Negre <input type="checkbox"/>	Ataronjat <input type="checkbox"/>	Gris clar <input type="checkbox"/>		
	Sorra <input checked="" type="checkbox"/>	Carbons <input type="checkbox"/>	Morter <input type="checkbox"/>	Argilosa <input type="checkbox"/>	Vermellós <input type="checkbox"/>	Rosat <input type="checkbox"/>	Gris fosc <input type="checkbox"/>		
	Margues <input type="checkbox"/>	El. carpol. <input type="checkbox"/>	Estuc <input type="checkbox"/>	Margosa <input type="checkbox"/>	Groc <input type="checkbox"/>	Marró clar <input type="checkbox"/>			
		Malaco <input type="checkbox"/>	Pedres <input checked="" type="checkbox"/>	Llimosa <input type="checkbox"/>					
	Comp. Orgànica	Comp. Artificial	Textura	Color					

Descripció

Estructura de 0,22m d'ample, recolzada en el mur UE 3 pel seu costat oest. Està construïda amb pedres carejades de mitjanes dimensions i material constructiu ceràmic (bessales) lligats amb una petita quantitat de morter de calç.

Interpretació	Enderroc <input type="checkbox"/>	Fonamentació <input type="checkbox"/>	Dipòsit <input type="checkbox"/>	Cubeta <input type="checkbox"/>	Farciment <input type="checkbox"/>	Nivell d'ús <input type="checkbox"/>	Pou <input type="checkbox"/>	Forn <input type="checkbox"/>
	Paviment <input type="checkbox"/>	Trinxera fon. <input type="checkbox"/>	Canalització <input type="checkbox"/>	Form. nat. <input type="checkbox"/>	Anivellació <input type="checkbox"/>	Mur <input type="checkbox"/>	Claveguera <input type="checkbox"/>	Sitja <input type="checkbox"/>
	Rasa d'espoli <input type="checkbox"/>	Revest. mural <input type="checkbox"/>	Nivell colgament <input type="checkbox"/>	Prep. Pav. <input type="checkbox"/>	Encaix dolia <input type="checkbox"/>	Forat pal <input type="checkbox"/>	Terreny geo. <input type="checkbox"/>	

Possible paret de límit est de la boca del praefurnium.

Seqüència Física

Igual a

Cobreix

Cobert per

1, 2, 9 i 13?

Farceix

Farcit per

Talla

Tallat per

Recolza

3 i 5

Se li recolza

Lliura

Se li lliura

10

Croquis

Definició:	Estrat <input checked="" type="checkbox"/>	Retall <input type="checkbox"/>	Estructura <input type="checkbox"/>	Esquelet <input type="checkbox"/>				
Comp. Geològica	Argila <input checked="" type="checkbox"/>	Cendres <input type="checkbox"/>	Ceràmica <input checked="" type="checkbox"/>	Solta <input type="checkbox"/>	Marró <input type="checkbox"/>	Beix <input type="checkbox"/>	Marró fosc <input checked="" type="checkbox"/>		
	Llims <input type="checkbox"/>	Fusta <input type="checkbox"/>	Mat.Construct. <input type="checkbox"/>	Compacta <input type="checkbox"/>	Gris <input type="checkbox"/>	Blanc <input type="checkbox"/>	Marró gris <input type="checkbox"/>		
	Graves <input type="checkbox"/>	Ossos <input type="checkbox"/>	Metalls <input type="checkbox"/>	Sorrenca <input checked="" type="checkbox"/>	Negre <input type="checkbox"/>	Ataronjat <input type="checkbox"/>	Gris clar <input type="checkbox"/>		
	Sorra <input checked="" type="checkbox"/>	Carbons <input type="checkbox"/>	Morter <input type="checkbox"/>	Argilosa <input type="checkbox"/>	Vermellós <input type="checkbox"/>	Rosat <input type="checkbox"/>	Gris fosc <input type="checkbox"/>		
	Margues <input type="checkbox"/>	El. carpol. <input type="checkbox"/>	Estuc <input type="checkbox"/>	Margosa <input type="checkbox"/>	Groc <input type="checkbox"/>	Marró clar <input type="checkbox"/>			
		Malaco <input type="checkbox"/>	Pedres <input checked="" type="checkbox"/>	Llimosa <input type="checkbox"/>					
	Comp. Orgànica	Comp. Artificial	Textura	Color					

Descripció

Estructura de 0,20m d'ample, recolzada en el mur UE 4 pel seu costat est. Està construïda amb pedres carejades de mitjanes dimensions i material constructiu ceràmic (bessales) lligats amb morter de calç.

Interpretació	Enderroc <input type="checkbox"/>	Fonamentació <input type="checkbox"/>	Dipòsit <input type="checkbox"/>	Cubeta <input type="checkbox"/>	Farciment <input type="checkbox"/>	Nivell d'ús <input type="checkbox"/>	Pou <input type="checkbox"/>	Forn <input type="checkbox"/>
	Paviment <input type="checkbox"/>	Trinxera fon. <input type="checkbox"/>	Canalització <input type="checkbox"/>	Form. nat. <input type="checkbox"/>	Anivellació <input type="checkbox"/>	Mur <input type="checkbox"/>	Claveguera <input type="checkbox"/>	Sitja <input type="checkbox"/>
	Rasa d'espoli <input type="checkbox"/>	Revest. mural <input type="checkbox"/>	Nivell colgament <input type="checkbox"/>	Prep. Pav. <input type="checkbox"/>	Encaix dolia <input type="checkbox"/>	Forat pal <input type="checkbox"/>	Terreny geo. <input type="checkbox"/>	

Possible paret de límit oest de la boca del praeurnium.

Seqüència Física

Igual a

Cobreix	Cobert per	1, 2, 9 i 33?
Farceix	Farcit per
Talla	Tallat per
Recolza	4 i 5	Se li recolza
Lliura	Se li lliura	10

Croquis

Definició:	Estrat <input checked="" type="checkbox"/>	Retall <input type="checkbox"/>	Estructura <input type="checkbox"/>	Esquelet <input type="checkbox"/>				
Comp. Geològica	Argila <input checked="" type="checkbox"/>	Cendres <input type="checkbox"/>	Ceràmica <input checked="" type="checkbox"/>	Solta <input type="checkbox"/>	Marró <input type="checkbox"/>	Beix <input type="checkbox"/>	Marró fosc <input checked="" type="checkbox"/>		
	Llims <input type="checkbox"/>	Fusta <input type="checkbox"/>	Mat.Construct. <input type="checkbox"/>	Compacta <input type="checkbox"/>	Gris <input type="checkbox"/>	Blanc <input type="checkbox"/>	Marró gris <input type="checkbox"/>		
	Graves <input type="checkbox"/>	Ossos <input type="checkbox"/>	Metalls <input type="checkbox"/>	Sorrenca <input checked="" type="checkbox"/>	Negre <input type="checkbox"/>	Ataronjat <input type="checkbox"/>	Gris clar <input type="checkbox"/>		
	Sorra <input checked="" type="checkbox"/>	Carbons <input type="checkbox"/>	Morter <input type="checkbox"/>	Argilosa <input type="checkbox"/>	Vermellós <input type="checkbox"/>	Rosat <input type="checkbox"/>	Gris fosc <input type="checkbox"/>		
	Margues <input type="checkbox"/>	El. carpol. <input type="checkbox"/>	Estuc <input type="checkbox"/>	Margosa <input type="checkbox"/>	Groc <input type="checkbox"/>	Marró clar <input type="checkbox"/>			
		Malaco <input type="checkbox"/>	Pedres <input checked="" type="checkbox"/>	Llimosa <input type="checkbox"/>					
	Comp. Orgànica	Comp. Artificial	Textura	Color					

Descripció

Estrat ataronjat, situat entre les estructures UE 3, 32 i 34. En superfície s'observen alguns carbons i taques de morter. No excavat.

Interpretació	Enderroc <input type="checkbox"/>	Fonamentació <input type="checkbox"/>	Dipòsit <input type="checkbox"/>	Cubeta <input type="checkbox"/>	Farciment <input type="checkbox"/>	Nivell d'ús <input type="checkbox"/>	Pou <input type="checkbox"/>	Forn <input type="checkbox"/>
	Paviment <input type="checkbox"/>	Trinxera fon. <input type="checkbox"/>	Canalització <input type="checkbox"/>	Form. nat. <input type="checkbox"/>	Anivellació <input type="checkbox"/>	Mur <input type="checkbox"/>	Claveguera <input type="checkbox"/>	Sitja <input type="checkbox"/>
	Rasa d'espoli <input type="checkbox"/>	Revest. mural <input type="checkbox"/>	Nivell colgament <input type="checkbox"/>	Prep. Pav. <input type="checkbox"/>	Encaix dolia <input type="checkbox"/>	Forat pal <input type="checkbox"/>	Terreny geo. <input type="checkbox"/>	

Seqüència Física

Igual a

Cobreix

Cobert per

1, 2 i 18

Farceix

Farcit per

Talla

Tallat per

Recolza

Se li recolza

Lliura

3 i 34

Se li lliura

Croquis

Definició: Estrat Retall Estructura Esquelet

Comp. Geològica	Argila	<input checked="" type="checkbox"/>	Comp. Orgànica	Cendres	<input type="checkbox"/>	Comp. Artificial	Ceràmica	<input checked="" type="checkbox"/>	Textura	Solta	<input type="checkbox"/>	Color	Marró	<input type="checkbox"/>	Beix	<input type="checkbox"/>	Marró fosc	<input checked="" type="checkbox"/>
	Llims	<input type="checkbox"/>		Fusta	<input type="checkbox"/>		Mat.Construct.	<input type="checkbox"/>		Compacta	<input type="checkbox"/>		Gris	<input type="checkbox"/>	Blanc	<input type="checkbox"/>	Marró gris	<input type="checkbox"/>
	Graves	<input type="checkbox"/>		Ossos	<input type="checkbox"/>		Metalls	<input type="checkbox"/>		Sorrenca	<input checked="" type="checkbox"/>		Negre	<input type="checkbox"/>	Ataronjat	<input type="checkbox"/>	Gris clar	<input type="checkbox"/>
	Sorra	<input checked="" type="checkbox"/>		Carbons	<input type="checkbox"/>		Morter	<input type="checkbox"/>		Argilosa	<input type="checkbox"/>		Vermellós	<input type="checkbox"/>	Rosat	<input type="checkbox"/>	Gris fosc	<input type="checkbox"/>
	Margues	<input type="checkbox"/>		El. carpol.	<input type="checkbox"/>		Estuc	<input type="checkbox"/>		Margosa	<input type="checkbox"/>		Groc	<input type="checkbox"/>	Marró clar	<input type="checkbox"/>		
				Malaco	<input type="checkbox"/>		Pedres	<input checked="" type="checkbox"/>		Llimosa	<input type="checkbox"/>							

Descripció
 Capa de morter de calç situat al sud-est del sondeig, entre les estructures UE 15, 16 i 30. Es conserva una petita part, d'1,37m d'ample, ja que es troba afectada per la unitat negativa UE 20 en la seva part nord. No excavat.

Interpretació

Enderroc	<input type="checkbox"/>	Fonamentació	<input type="checkbox"/>	Dipòsit	<input type="checkbox"/>	Cubeta	<input type="checkbox"/>	Farciment	<input type="checkbox"/>	Nivell d'ús	<input type="checkbox"/>	Pou	<input type="checkbox"/>	Forn	<input type="checkbox"/>
Paviment	<input type="checkbox"/>	Trinxera fon.	<input type="checkbox"/>	Canalització	<input type="checkbox"/>	Form. nat.	<input type="checkbox"/>	Anivellació	<input type="checkbox"/>	Mur	<input type="checkbox"/>	Claveguera	<input type="checkbox"/>	Sitja	<input type="checkbox"/>
Rasa d'espoli	<input type="checkbox"/>	Revest. mural	<input type="checkbox"/>	Nivell colgament	<input type="checkbox"/>	Prep. Pav.	<input type="checkbox"/>	Encaix dolia	<input type="checkbox"/>	Forat pal	<input type="checkbox"/>	Terreny geo.	<input type="checkbox"/>		

Paviment de morter de calç d'un àmbit ara per ara desconegut.

Seqüència Física

	Igual a	27
Cobreix	Cobert per	1 i 2
Farceix	Farcit per	
Talla	Tallat per	20
Recolza	Se li recolza	15 i 30
Lliura	Se li lliura	

Croquis

Definició: Estrat Retall Estructura Esquelet

Comp. Geològica	Argila	<input checked="" type="checkbox"/>	Comp. Orgànica	Cendres	<input type="checkbox"/>	Comp. Artificial	Ceràmica	<input checked="" type="checkbox"/>	Textura	Solta	<input type="checkbox"/>	Color	Marró	<input type="checkbox"/>	Beix	<input type="checkbox"/>	Marró fosc	<input checked="" type="checkbox"/>
	Llims	<input type="checkbox"/>		Fusta	<input type="checkbox"/>		Mat.Construct.	<input type="checkbox"/>		Compacta	<input type="checkbox"/>		Gris	<input type="checkbox"/>	Blanc	<input type="checkbox"/>	Marró gris	<input type="checkbox"/>
	Graves	<input type="checkbox"/>		Ossos	<input type="checkbox"/>		Metalls	<input type="checkbox"/>		Sorrenca	<input checked="" type="checkbox"/>		Negre	<input type="checkbox"/>	Ataronjat	<input type="checkbox"/>	Gris clar	<input type="checkbox"/>
	Sorra	<input checked="" type="checkbox"/>		Carbons	<input type="checkbox"/>		Morter	<input type="checkbox"/>		Argilosa	<input type="checkbox"/>		Vermellós	<input type="checkbox"/>	Rosat	<input type="checkbox"/>	Gris fosc	<input type="checkbox"/>
	Margues	<input type="checkbox"/>		El. carpol.	<input type="checkbox"/>		Estuc	<input type="checkbox"/>		Margosa	<input type="checkbox"/>		Groc	<input type="checkbox"/>	Marró clar	<input type="checkbox"/>		
				Malaco	<input type="checkbox"/>		Pedres	<input checked="" type="checkbox"/>		Llimosa	<input type="checkbox"/>							

Descripció
 Mur fet de pedres de dimensions diverses unides amb una gran quantitat de morter de calç (opus caementicium). Discorre en sentit nord-sud i s'ubica al límit sud-est del sondeig. Presenta una amplada de 0,50m i es troba afectat per la unitat negativa UE 20 per la seva cara nord.

Interpretació

Enderroc	<input type="checkbox"/>	Fonamentació	<input type="checkbox"/>	Dipòsit	<input type="checkbox"/>	Cubeta	<input type="checkbox"/>	Farciment	<input type="checkbox"/>	Nivell d'ús	<input type="checkbox"/>	Pou	<input type="checkbox"/>	Forn	<input type="checkbox"/>
Paviment	<input type="checkbox"/>	Trinxera fon.	<input type="checkbox"/>	Canalització	<input type="checkbox"/>	Form. nat.	<input type="checkbox"/>	Anivellació	<input type="checkbox"/>	Mur	<input type="checkbox"/>	Claveguera	<input type="checkbox"/>	Sitja	<input type="checkbox"/>
Rasa d'espoli	<input type="checkbox"/>	Revest. mural	<input type="checkbox"/>	Nivell colgament	<input type="checkbox"/>	Prep. Pav.	<input type="checkbox"/>	Encaix dolia	<input type="checkbox"/>	Forat pal	<input type="checkbox"/>	Terreny geo.	<input type="checkbox"/>		

Mur de límit oest del gran dipòsit, continuació del mur UE 6 i 28.

Seqüència Física	Igual a	6 i 28
Cobreix	Cobert per	1 i 2
Farceix	Farcit per	
Talla	Tallat per	20
Recolza	Se li recolza	14 i 16
Lliura	Se li lliura	41

Croquis

Definició: Estrat Retall Estructura Esquelet

Comp. Geològica	Argila	<input checked="" type="checkbox"/>	Comp. Orgànica	Cendres	<input type="checkbox"/>	Comp. Artificial	Ceràmica	<input checked="" type="checkbox"/>	Textura	Solta	<input type="checkbox"/>	Color	Marró	<input type="checkbox"/>	Beix	<input type="checkbox"/>	Marró fosc	<input checked="" type="checkbox"/>
	Llims	<input type="checkbox"/>		Fusta	<input type="checkbox"/>		Mat.Construct.	<input type="checkbox"/>		Compacta	<input type="checkbox"/>		Gris	<input type="checkbox"/>	Blanc	<input type="checkbox"/>	Marró gris	<input type="checkbox"/>
	Graves	<input type="checkbox"/>		Ossos	<input type="checkbox"/>		Metalls	<input type="checkbox"/>		Sorrenca	<input checked="" type="checkbox"/>		Negre	<input type="checkbox"/>	Ataronjat	<input type="checkbox"/>	Gris clar	<input type="checkbox"/>
	Sorra	<input checked="" type="checkbox"/>		Carbons	<input type="checkbox"/>		Morter	<input type="checkbox"/>		Argilosa	<input type="checkbox"/>		Vermellós	<input type="checkbox"/>	Rosat	<input type="checkbox"/>	Gris fosc	<input type="checkbox"/>
	Margues	<input type="checkbox"/>		El. carpol.	<input type="checkbox"/>		Estuc	<input type="checkbox"/>		Margosa	<input type="checkbox"/>		Groc	<input type="checkbox"/>	Marró clar	<input type="checkbox"/>		
				Malaco	<input type="checkbox"/>		Pedres	<input checked="" type="checkbox"/>		Llimosa	<input type="checkbox"/>							

Descripció

Mur de 0,48m d'ample, construït amb pedres de dimensions diverses lligades amb una gran quantitat de morter (opus caementicium). Està situat al sud-est del sondeig i orientat en sentit est-oest. La cresta superior del mur està regularitzada una capa de morter de calç.

Interpretació

Enderroc	<input type="checkbox"/>	Fonamentació	<input type="checkbox"/>	Dipòsit	<input type="checkbox"/>	Cubeta	<input type="checkbox"/>	Farciment	<input type="checkbox"/>	Nivell d'ús	<input type="checkbox"/>	Pou	<input type="checkbox"/>	Forn	<input type="checkbox"/>
Paviment	<input type="checkbox"/>	Trinxera fon.	<input type="checkbox"/>	Canalització	<input type="checkbox"/>	Form. nat.	<input type="checkbox"/>	Anivellació	<input type="checkbox"/>	Mur	<input type="checkbox"/>	Claveguera	<input type="checkbox"/>	Sitja	<input type="checkbox"/>
Rasa d'espoli	<input type="checkbox"/>	Revest. mural	<input type="checkbox"/>	Nivell colgament	<input type="checkbox"/>	Prep. Pav.	<input type="checkbox"/>	Encaix dolia	<input type="checkbox"/>	Forat pal	<input type="checkbox"/>	Terreny geo.	<input type="checkbox"/>		

Mur indeterminat. Ara per ara desconeixem de quina unitat arquitectònica formava part.

Seqüència Física

Igual a

Cobreix	Cobert per	1 i 2
Farceix	Farcit per
Talla	Tallat per
Recolza	15	Se li recolza
Lliura	Se li lliura	41

Croquis

Definició:		Estrat <input type="checkbox"/>	Retall <input type="checkbox"/>	Estructura <input type="checkbox"/>	Esquelet <input type="checkbox"/>								
Comp. Geològica	Argila	<input type="checkbox"/>	Cendres	<input type="checkbox"/>	Ceràmica	<input type="checkbox"/>	Solta	<input type="checkbox"/>	Marró	<input type="checkbox"/>	Beix	<input type="checkbox"/>	Marró fosc	<input type="checkbox"/>
	Llims	<input type="checkbox"/>	Fusta	<input type="checkbox"/>	Mat.Construct.	<input type="checkbox"/>	Compacta	<input type="checkbox"/>	Gris	<input type="checkbox"/>	Blanc	<input type="checkbox"/>	Marró gris	<input type="checkbox"/>
	Graves	<input type="checkbox"/>	Ossos	<input type="checkbox"/>	Metalls	<input type="checkbox"/>	Sorrenca	<input type="checkbox"/>	Negre	<input type="checkbox"/>	Ataronjat	<input type="checkbox"/>	Gris clar	<input type="checkbox"/>
	Sorra	<input type="checkbox"/>	Carbons	<input type="checkbox"/>	Morter	<input type="checkbox"/>	Argilosa	<input type="checkbox"/>	Vermellós	<input type="checkbox"/>	Rosat	<input type="checkbox"/>	Gris fosc	<input type="checkbox"/>
	Margues	<input type="checkbox"/>	El. carpol.	<input type="checkbox"/>	Estuc	<input type="checkbox"/>	Margosa	<input type="checkbox"/>	Groc	<input type="checkbox"/>	Marró clar	<input type="checkbox"/>		
			Malaco	<input type="checkbox"/>	Pedres	<input type="checkbox"/>	Llimosa	<input type="checkbox"/>						

Descripció

Estrat localitzat al sector oest del sondeig, de textura sorrenca i color marró. Es van recuperar diversos fragments ceràmics, pedres de petites dimensions, algun ós i malacofauna.

Interpretació	Enderroc	<input type="checkbox"/>	Fonamentació	<input type="checkbox"/>	Dipòsit	<input type="checkbox"/>	Cubeta	<input type="checkbox"/>	Farciment	<input type="checkbox"/>	Nivell d'ús	<input type="checkbox"/>	Pou	<input type="checkbox"/>	Forn	<input type="checkbox"/>
	Paviment	<input type="checkbox"/>	Trinxera fon.	<input type="checkbox"/>	Canalització	<input type="checkbox"/>	Form. nat.	<input type="checkbox"/>	Anivellació	<input type="checkbox"/>	Mur	<input type="checkbox"/>	Claveguera	<input type="checkbox"/>	Sitja	<input type="checkbox"/>
	Rasa d'espoli	<input type="checkbox"/>	Revest. mural	<input type="checkbox"/>	Nivell colgament	<input type="checkbox"/>	Prep. Pav.	<input type="checkbox"/>	Encaix dolia	<input type="checkbox"/>	Forat pal	<input type="checkbox"/>	Terreny geo.	<input type="checkbox"/>		
.....																

Seqüència Física

Igual a

Cobreix 13, 18, 19, 21, 34 i 44Cobert per 1 i 2

Farceix

Farcit per

Talla

Tallat per

Recolza

Se li recolza

Lliura

3 i 4

Se li lliura

Croquis

Definició: Estrat Retall Estructura Esquelet

Comp. Geològica	Argila	<input type="checkbox"/>	Comp. Orgànica	Cendres	<input type="checkbox"/>	Comp. Artificial	Ceràmica	<input type="checkbox"/>	Textura	Solta	<input type="checkbox"/>	Color	Marró	<input type="checkbox"/>	Beix	<input type="checkbox"/>	Marró fosc	<input type="checkbox"/>
	Llims	<input type="checkbox"/>		Fusta	<input type="checkbox"/>		Mat.Construct.	<input type="checkbox"/>		Compacta	<input type="checkbox"/>		Gris	<input type="checkbox"/>	Blanc	<input type="checkbox"/>	Marró gris	<input type="checkbox"/>
	Graves	<input type="checkbox"/>		Ossos	<input type="checkbox"/>		Metalls	<input type="checkbox"/>		Sorrenca	<input type="checkbox"/>		Negre	<input type="checkbox"/>	Ataronjat	<input type="checkbox"/>	Gris clar	<input type="checkbox"/>
	Sorra	<input type="checkbox"/>		Carbons	<input type="checkbox"/>		Morter	<input type="checkbox"/>		Argilosa	<input type="checkbox"/>		Vermellós	<input type="checkbox"/>	Rosat	<input type="checkbox"/>	Gris fosc	<input type="checkbox"/>
	Margues	<input type="checkbox"/>		El. carpol.	<input type="checkbox"/>		Estuc	<input type="checkbox"/>		Margosa	<input type="checkbox"/>		Groc	<input type="checkbox"/>	Marró clar	<input type="checkbox"/>		
				Malaco	<input type="checkbox"/>		Pedres	<input type="checkbox"/>		Llimosa	<input type="checkbox"/>							

Descripció
 Estrat compacte i de poca potència (d'uns 3-4 cm) situat al nord-est del sondeig. Hi apareixen peces ceràmiques diverses, ossos i malacofauna, a més d'alguna petita concentració de calç.

Interpretació

Enderroc	<input type="checkbox"/>	Fonamentació	<input type="checkbox"/>	Dipòsit	<input type="checkbox"/>	Cubeta	<input type="checkbox"/>	Farciment	<input type="checkbox"/>	Nivell d'ús	<input type="checkbox"/>	Pou	<input type="checkbox"/>	Forn	<input type="checkbox"/>
Paviment	<input type="checkbox"/>	Trinxera fon.	<input type="checkbox"/>	Canalització	<input type="checkbox"/>	Form. nat.	<input type="checkbox"/>	Anivellació	<input type="checkbox"/>	Mur	<input type="checkbox"/>	Claveguera	<input type="checkbox"/>	Sitja	<input type="checkbox"/>
Rasa d'espoli	<input type="checkbox"/>	Revest. mural	<input type="checkbox"/>	Nivell colgament	<input type="checkbox"/>	Prep. Pav.	<input type="checkbox"/>	Encaix dolia	<input type="checkbox"/>	Forat pal	<input type="checkbox"/>	Terreny geo.	<input type="checkbox"/>		

Seqüència Física

Cobreix	35 i parcialment 13	Igual a	
Farceix		Cobert per	1, 2 i 17
Talla		Farcit per	
Recolza		Tallat per	8?
Lliura	3	Se li recolza	
		Se li lliura	

Croquis

Definició: Estrat Retall Estructura Esquelet

Comp. Geològica	Argila	<input checked="" type="checkbox"/>	Comp. Orgànica	Cendres	<input type="checkbox"/>	Comp. Artificial	Ceràmica	<input checked="" type="checkbox"/>	Textura	Solta	<input type="checkbox"/>	Color	Marró	<input type="checkbox"/>	Beix	<input type="checkbox"/>	Marró fosc	<input checked="" type="checkbox"/>
	Llims	<input type="checkbox"/>		Fusta	<input type="checkbox"/>		Mat.Construct.	<input type="checkbox"/>		Compacta	<input type="checkbox"/>		Gris	<input type="checkbox"/>	Blanc	<input type="checkbox"/>	Marró gris	<input type="checkbox"/>
	Graves	<input type="checkbox"/>		Ossos	<input type="checkbox"/>		Metalls	<input type="checkbox"/>		Sorrenca	<input checked="" type="checkbox"/>		Negre	<input type="checkbox"/>	Ataronjat	<input type="checkbox"/>	Gris clar	<input type="checkbox"/>
	Sorra	<input checked="" type="checkbox"/>		Carbons	<input type="checkbox"/>		Morter	<input type="checkbox"/>		Argilosa	<input type="checkbox"/>		Vermellós	<input type="checkbox"/>	Rosat	<input type="checkbox"/>	Gris fosc	<input type="checkbox"/>
	Margues	<input type="checkbox"/>		El. carpol.	<input type="checkbox"/>		Estuc	<input type="checkbox"/>		Margosa	<input type="checkbox"/>		Groc	<input type="checkbox"/>	Marró clar	<input type="checkbox"/>		
				Malaco	<input type="checkbox"/>		Pedres	<input checked="" type="checkbox"/>		Llimosa	<input type="checkbox"/>							

Descripció

Estrat localitzat al sector sud-oest del sondeig, de composició majoritàriament argilosa i textura solta. Presenta unes tonalitats de color que van des del marró fins el gris fosc, amb concentracions de taques negres degudes a la presència de carbons. Es van recuperar múltiples materials ceràmics, algun fragment de peça metàl·lica, restes de fauna, i pedres de petites i mitjanes dimensions.

Interpretació

Enderroc	<input type="checkbox"/>	Fonamentació	<input type="checkbox"/>	Dipòsit	<input type="checkbox"/>	Cubeta	<input type="checkbox"/>	Farciment	<input type="checkbox"/>	Nivell d'ús	<input type="checkbox"/>	Pou	<input type="checkbox"/>	Forn	<input type="checkbox"/>
Paviment	<input type="checkbox"/>	Trinxera fon.	<input type="checkbox"/>	Canalització	<input type="checkbox"/>	Form. nat.	<input type="checkbox"/>	Anivellació	<input type="checkbox"/>	Mur	<input type="checkbox"/>	Claveguera	<input type="checkbox"/>	Sitja	<input type="checkbox"/>
Rasa d'espoli	<input type="checkbox"/>	Revest. mural	<input type="checkbox"/>	Nivell colgament	<input type="checkbox"/>	Prep. Pav.	<input type="checkbox"/>	Encaix dolia	<input type="checkbox"/>	Forat pal	<input type="checkbox"/>	Terreny geo.	<input type="checkbox"/>		

Seqüència Física

		Igual a
Cobreix	39, 40, 42, 43 i 50	Cobert per	1, 2 i 17
Farceix	Farcit per
Talla	Tallat per	20
Recolza	Se li recolza
Lliura	30	Se li lliura

Croquis

Definició: Estrat Retall Estructura Esquelet

Comp. Geològica	Argila	<input type="checkbox"/>	Comp. Orgànica	Cendres	<input type="checkbox"/>	Comp. Artificial	Ceràmica	<input type="checkbox"/>	Textura	Solta	<input type="checkbox"/>	Color	Marró	<input type="checkbox"/>	Beix	<input type="checkbox"/>	Marró fosc	<input type="checkbox"/>
	Llims	<input type="checkbox"/>		Fusta	<input type="checkbox"/>		Mat.Construct.	<input type="checkbox"/>		Compacta	<input type="checkbox"/>		Gris	<input type="checkbox"/>	Blanc	<input type="checkbox"/>	Marró gris	<input type="checkbox"/>
	Graves	<input type="checkbox"/>		Ossos	<input type="checkbox"/>		Metalls	<input type="checkbox"/>		Sorrenca	<input type="checkbox"/>		Negre	<input type="checkbox"/>	Ataronjat	<input type="checkbox"/>	Gris clar	<input type="checkbox"/>
	Sorra	<input type="checkbox"/>		Carbons	<input type="checkbox"/>		Morter	<input type="checkbox"/>		Argilosa	<input type="checkbox"/>		Vermellós	<input type="checkbox"/>	Rosat	<input type="checkbox"/>	Gris fosc	<input type="checkbox"/>
	Margues	<input type="checkbox"/>		El. carpol.	<input type="checkbox"/>		Estuc	<input type="checkbox"/>		Margosa	<input type="checkbox"/>		Groc	<input type="checkbox"/>	Marró clar	<input type="checkbox"/>		
		Malaco	<input type="checkbox"/>	Pedres	<input type="checkbox"/>													

Descripció
 Unitat negativa situada al centre del sondeig, i al qual travessa per complet en direcció est-oest. Presenta una amplada d'entre 50 i 60 cm i una profunditat màxima d'uns 26-28 cm, de manera que afecta a gran part de l'estratigrafia documentada en aquesta intervenció.

Interpretació

Enderroc	<input type="checkbox"/>	Fonamentació	<input type="checkbox"/>	Dipòsit	<input type="checkbox"/>	Cubeta	<input type="checkbox"/>	Farciment	<input type="checkbox"/>	Nivell d'ús	<input type="checkbox"/>	Pou	<input type="checkbox"/>	Forn	<input type="checkbox"/>
Paviment	<input type="checkbox"/>	Trinxera fon.	<input type="checkbox"/>	Canalització	<input type="checkbox"/>	Form. nat.	<input type="checkbox"/>	Anivellació	<input type="checkbox"/>	Mur	<input type="checkbox"/>	Claveguera	<input type="checkbox"/>	Sitja	<input type="checkbox"/>
Rasa d'espoli	<input type="checkbox"/>	Revest. mural	<input type="checkbox"/>	Nivell colgament	<input type="checkbox"/>	Prep. Pav.	<input type="checkbox"/>	Encaix dolia	<input type="checkbox"/>	Forat pal	<input type="checkbox"/>	Terreny geo.	<input type="checkbox"/>		

Rasa de vinya. És paral·lela a una altra rasa situada a uns pocs metres cap el nord ja localitzada

Seqüència Física

Cobreix	Igual a
Farceix	Cobert per	1, 2 i 17
Talla	6, 14, 15, 18?, 19, 24, 25, 27, 28, 29	Farcit per	21 (=26), 24 i 45
Recolza	Tallat per
Lliura	Se li recolza
		Se li lliura

Croquis

Definició: Estrat Retall Estructura Esquelet

Comp. Geològica	Argila	<input checked="" type="checkbox"/>	Comp. Orgànica	Cendres	<input type="checkbox"/>	Comp. Artificial	Ceràmica	<input checked="" type="checkbox"/>	Textura	Solta	<input type="checkbox"/>	Color	Marró	<input type="checkbox"/>	Beix	<input type="checkbox"/>	Marró fosc	<input checked="" type="checkbox"/>
	Llims	<input type="checkbox"/>		Fusta	<input type="checkbox"/>		Mat.Construct.	<input type="checkbox"/>		Compacta	<input type="checkbox"/>		Gris	<input type="checkbox"/>	Blanc	<input type="checkbox"/>	Marró gris	<input type="checkbox"/>
	Graves	<input type="checkbox"/>		Ossos	<input type="checkbox"/>		Metalls	<input type="checkbox"/>		Sorrenca	<input checked="" type="checkbox"/>		Negre	<input type="checkbox"/>	Ataronjat	<input type="checkbox"/>	Gris clar	<input type="checkbox"/>
	Sorra	<input checked="" type="checkbox"/>		Carbons	<input type="checkbox"/>		Morter	<input type="checkbox"/>		Argilosa	<input type="checkbox"/>		Vermellós	<input type="checkbox"/>	Rosat	<input type="checkbox"/>	Gris fosc	<input type="checkbox"/>
	Margues	<input type="checkbox"/>		El. carpol.	<input type="checkbox"/>		Estuc	<input type="checkbox"/>		Margosa	<input type="checkbox"/>		Groc	<input type="checkbox"/>	Marró clar	<input type="checkbox"/>		
				Malaco	<input type="checkbox"/>		Pedres	<input checked="" type="checkbox"/>		Llimosa	<input type="checkbox"/>							

Descripció
 Estrat localitzat a l'interior del retall UE 20, de consistència tova i on apareixen materials ceràmics diversos, ossos, malacofauna i restes d'arrels de vinya. També presentava fragments de morter i pedres de mida diversa.

Interpretació

Enderroc	<input type="checkbox"/>	Fonamentació	<input type="checkbox"/>	Dipòsit	<input type="checkbox"/>	Cubeta	<input type="checkbox"/>	Farciment	<input type="checkbox"/>	Nivell d'ús	<input type="checkbox"/>	Pou	<input type="checkbox"/>	Forn	<input type="checkbox"/>
Paviment	<input type="checkbox"/>	Trinxera fon.	<input type="checkbox"/>	Canalització	<input type="checkbox"/>	Form. nat.	<input type="checkbox"/>	Anivellació	<input type="checkbox"/>	Mur	<input type="checkbox"/>	Claveguera	<input type="checkbox"/>	Sitja	<input type="checkbox"/>
Rasa d'espoli	<input type="checkbox"/>	Revest. mural	<input type="checkbox"/>	Nivell colgament	<input type="checkbox"/>	Prep. Pav.	<input type="checkbox"/>	Encaix dolia	<input type="checkbox"/>	Forat pal	<input type="checkbox"/>	Terreny geo.	<input type="checkbox"/>		

Farciment de la rasa de vinya UE 20.

Seqüència Física

	Igual a	26
Cobreix	24, 25, 28, 29, 31 i 45	Cobert per 1, 2 i 17
Farceix	20	Farcit per
Talla		Tallat per 22
Recolza		Se li recolza
Lliura		Se li lliura

Croquis

Definició: Estrat Retall Estructura Esquelet

Comp. Geològica	Argila	<input checked="" type="checkbox"/>	Comp. Orgànica	Cendres	<input type="checkbox"/>	Comp. Artificial	Ceràmica	<input checked="" type="checkbox"/>	Textura	Solta	<input type="checkbox"/>	Color	Marró	<input type="checkbox"/>	Beix	<input type="checkbox"/>	Marró fosc	<input checked="" type="checkbox"/>
	Llims	<input type="checkbox"/>		Fusta	<input type="checkbox"/>		Mat.Construct.	<input type="checkbox"/>		Compacta	<input type="checkbox"/>		Gris	<input type="checkbox"/>	Blanc	<input type="checkbox"/>	Marró gris	<input type="checkbox"/>
	Graves	<input type="checkbox"/>		Ossos	<input type="checkbox"/>		Metalls	<input type="checkbox"/>		Sorrenca	<input checked="" type="checkbox"/>		Negre	<input type="checkbox"/>	Ataronjat	<input type="checkbox"/>	Gris clar	<input type="checkbox"/>
	Sorra	<input checked="" type="checkbox"/>		Carbons	<input type="checkbox"/>		Morter	<input type="checkbox"/>		Argilosa	<input type="checkbox"/>		Vermellós	<input type="checkbox"/>	Rosat	<input type="checkbox"/>	Gris fosc	<input type="checkbox"/>
	Margues	<input type="checkbox"/>		El. carpol.	<input type="checkbox"/>		Estuc	<input type="checkbox"/>		Margosa	<input type="checkbox"/>		Groc	<input type="checkbox"/>	Marró clar	<input type="checkbox"/>		
				Malaco	<input type="checkbox"/>		Pedres	<input checked="" type="checkbox"/>		Llimosa	<input type="checkbox"/>							

Descripció
 Unitat negativa de dimensions reduïdes, poca potència i planta aproximadament circular. Se situa a l'oest del sondeig i a l'interior del retall UE 20.

Interpretació

Enderroc	<input type="checkbox"/>	Fonamentació	<input type="checkbox"/>	Dipòsit	<input type="checkbox"/>	Cubeta	<input type="checkbox"/>	Farciment	<input type="checkbox"/>	Nivell d'ús	<input type="checkbox"/>	Pou	<input type="checkbox"/>	Forn	<input type="checkbox"/>
Paviment	<input type="checkbox"/>	Trinxera fon.	<input type="checkbox"/>	Canalització	<input type="checkbox"/>	Form. nat.	<input type="checkbox"/>	Anivellació	<input type="checkbox"/>	Mur	<input type="checkbox"/>	Claveguera	<input type="checkbox"/>	Sitja	<input type="checkbox"/>
Rasa d'espoli	<input type="checkbox"/>	Revest. mural	<input type="checkbox"/>	Nivell colgament	<input type="checkbox"/>	Prep. Pav.	<input type="checkbox"/>	Encaix dolia	<input type="checkbox"/>	Forat pal	<input type="checkbox"/>	Terreny geo.	<input type="checkbox"/>		

Retall relacionat molt probablement amb la plantació d'un cep de vinya, avui ja desaparegut.

Seqüència Física

Cobreix	Igual a
Farceix	Cobert per	1, 2 i 17
Talla	21	Farcit per	23
Recolza	Tallat per
Lliura	Se li recolza
		Se li lliura

Croquis

Definició: Estrat Retall Estructura Esquelet

Comp. Geològica	Argila	<input checked="" type="checkbox"/>	Comp. Orgànica	Cendres	<input type="checkbox"/>	Comp. Artificial	Ceràmica	<input checked="" type="checkbox"/>	Textura	Solta	<input type="checkbox"/>	Color	Marró	<input type="checkbox"/>	Beix	<input type="checkbox"/>	Marró fosc	<input checked="" type="checkbox"/>
	Llims	<input type="checkbox"/>		Fusta	<input type="checkbox"/>		Mat.Construct.	<input type="checkbox"/>		Compacta	<input type="checkbox"/>		Gris	<input type="checkbox"/>	Blanc	<input type="checkbox"/>	Marró gris	<input type="checkbox"/>
	Graves	<input type="checkbox"/>		Ossos	<input type="checkbox"/>		Metalls	<input type="checkbox"/>		Sorrenca	<input checked="" type="checkbox"/>		Negre	<input type="checkbox"/>	Ataronjat	<input type="checkbox"/>	Gris clar	<input type="checkbox"/>
	Sorra	<input checked="" type="checkbox"/>		Carbons	<input type="checkbox"/>		Morter	<input type="checkbox"/>		Argilosa	<input type="checkbox"/>		Vermellós	<input type="checkbox"/>	Rosat	<input type="checkbox"/>	Gris fosc	<input type="checkbox"/>
	Margues	<input type="checkbox"/>		El. carpol.	<input type="checkbox"/>		Estuc	<input type="checkbox"/>		Margosa	<input type="checkbox"/>		Groc	<input type="checkbox"/>	Marró clar	<input type="checkbox"/>		
				Malaco	<input type="checkbox"/>		Pedres	<input checked="" type="checkbox"/>		Llimosa	<input type="checkbox"/>							

Descripció
 Estrat de consistència molt tova, localitzat a l'interior del retall UE 22. Apareix una proporció molt elevada de restes orgàniques i carbons, que li donen una coloració fosca.

Interpretació

Enderroc	<input type="checkbox"/>	Fonamentació	<input type="checkbox"/>	Dipòsit	<input type="checkbox"/>	Cubeta	<input type="checkbox"/>	Farciment	<input type="checkbox"/>	Nivell d'ús	<input type="checkbox"/>	Pou	<input type="checkbox"/>	Forn	<input type="checkbox"/>
Paviment	<input type="checkbox"/>	Trinxera fon.	<input type="checkbox"/>	Canalització	<input type="checkbox"/>	Form. nat.	<input type="checkbox"/>	Anivellació	<input type="checkbox"/>	Mur	<input type="checkbox"/>	Claveguera	<input type="checkbox"/>	Sitja	<input type="checkbox"/>
Rasa d'espoli	<input type="checkbox"/>	Revest. mural	<input type="checkbox"/>	Nivell colgament	<input type="checkbox"/>	Prep. Pav.	<input type="checkbox"/>	Encaix dolia	<input type="checkbox"/>	Forat pal	<input type="checkbox"/>	Terreny geo.	<input type="checkbox"/>		

Farciment del retall UE 22, on es conservaven les restes orgàniques corresponents a la plantació d'un cep de vinya.

Seqüència Física

Cobreix	Igual a
Farceix	23	Cobert per	1, 2 i 17
Talla	Farcit per
Recolza	Tallat per
Lliura	Se li recolza
		Se li lliura

Croquis

Definició: Estrat Retall Estructura Esquelet

Comp. Geològica	Argila	<input checked="" type="checkbox"/>	Comp. Orgànica	Cendres	<input type="checkbox"/>	Comp. Artificial	Ceràmica	<input checked="" type="checkbox"/>	Textura	Solta	<input type="checkbox"/>	Color	Marró	<input type="checkbox"/>	Beix	<input type="checkbox"/>	Marró fosc	<input checked="" type="checkbox"/>
	Llims	<input type="checkbox"/>		Fusta	<input type="checkbox"/>		Mat.Construct.	<input type="checkbox"/>		Compacta	<input type="checkbox"/>		Gris	<input type="checkbox"/>	Blanc	<input type="checkbox"/>	Marró gris	<input type="checkbox"/>
	Graves	<input type="checkbox"/>		Ossos	<input type="checkbox"/>		Metalls	<input type="checkbox"/>		Sorrenca	<input checked="" type="checkbox"/>		Negre	<input type="checkbox"/>	Ataronjat	<input type="checkbox"/>	Gris clar	<input type="checkbox"/>
	Sorra	<input checked="" type="checkbox"/>		Carbons	<input type="checkbox"/>		Morter	<input type="checkbox"/>		Argilosa	<input type="checkbox"/>		Vermellós	<input type="checkbox"/>	Rosat	<input type="checkbox"/>	Gris fosc	<input type="checkbox"/>
	Margues	<input type="checkbox"/>		El. carpol.	<input type="checkbox"/>		Estuc	<input type="checkbox"/>		Margosa	<input type="checkbox"/>		Groc	<input type="checkbox"/>	Marró clar	<input type="checkbox"/>		
				Malaco	<input type="checkbox"/>		Pedres	<input checked="" type="checkbox"/>		Llimosa	<input type="checkbox"/>							

Descripció

Estructura orientada en sentit est-oest, situada al centre-oest del sondeig, en paral·lel a l'estructura UE 34. Està construïda per pedres de dimensions diverses unides amb una gran quantitat de morter. Presenta una amplada d'uns 30 cm i una llargada de ... cm.

Interpretació

Enderroc	<input type="checkbox"/>	Fonamentació	<input type="checkbox"/>	Dipòsit	<input type="checkbox"/>	Cubeta	<input type="checkbox"/>	Farciment	<input type="checkbox"/>	Nivell d'ús	<input type="checkbox"/>	Pou	<input type="checkbox"/>	Forn	<input type="checkbox"/>
Paviment	<input type="checkbox"/>	Trinxera fon.	<input type="checkbox"/>	Canalització	<input type="checkbox"/>	Form. nat.	<input type="checkbox"/>	Anivellació	<input type="checkbox"/>	Mur	<input type="checkbox"/>	Claveguera	<input type="checkbox"/>	Sitja	<input type="checkbox"/>
Rasa d'espoli	<input type="checkbox"/>	Revest. mural	<input type="checkbox"/>	Nivell colgament	<input type="checkbox"/>	Prep. Pav.	<input type="checkbox"/>	Encaix dolia	<input type="checkbox"/>	Forat pal	<input type="checkbox"/>	Terreny geo.	<input type="checkbox"/>		

Possible fonamentació de l'estructura UE 34 (tram oest, continuació en UE 31).

Seqüència Física

Igual a	31
Cobreix	Cobert per 1, 2, 17, 21 (= 26), 45
Farceix	Farcit per
Talla	Tallat per
Recolza	Se li recolza 34
Lliura	Se li lliura 50 i 54

Croquis

Definició: Estrat Retall Estructura Esquelet

Comp. Geològica	Argila	<input type="checkbox"/>	Comp. Orgànica	Cendres	<input type="checkbox"/>	Comp. Artificial	Ceràmica	<input type="checkbox"/>	Textura	Solta	<input type="checkbox"/>	Color	Marró	<input type="checkbox"/>	Beix	<input type="checkbox"/>	Marró fosc	<input type="checkbox"/>
	Llims	<input type="checkbox"/>		Fusta	<input type="checkbox"/>		Mat.Construct.	<input type="checkbox"/>		Compacta	<input type="checkbox"/>		Gris	<input type="checkbox"/>	Blanc	<input type="checkbox"/>	Marró gris	<input type="checkbox"/>
	Graves	<input type="checkbox"/>		Ossos	<input type="checkbox"/>		Metalls	<input type="checkbox"/>		Sorrenca	<input type="checkbox"/>		Negre	<input type="checkbox"/>	Ataronjat	<input type="checkbox"/>	Gris clar	<input type="checkbox"/>
	Sorra	<input type="checkbox"/>		Carbons	<input type="checkbox"/>		Morter	<input type="checkbox"/>		Argilosa	<input type="checkbox"/>		Vermellós	<input type="checkbox"/>	Rosat	<input type="checkbox"/>	Gris fosc	<input type="checkbox"/>
	Margues	<input type="checkbox"/>		El. carpol.	<input type="checkbox"/>		Estuc	<input type="checkbox"/>		Margosa	<input type="checkbox"/>		Groc	<input type="checkbox"/>	Marró clar	<input type="checkbox"/>		
				Malaco	<input type="checkbox"/>		Pedres	<input type="checkbox"/>		Llimosa	<input type="checkbox"/>							

Descripció
 Estructura construïda amb pedres mitjanes, carejades i unides amb morter. Se'n conserva només un petit tram d'uns 50 cm de llarg que discorre en sentit nord-sud, a la zona centre-est del sondeig. Es troba afectada per la rasa UE 20.

Interpretació

Enderroc	<input type="checkbox"/>	Fonamentació	<input type="checkbox"/>	Dipòsit	<input type="checkbox"/>	Cubeta	<input type="checkbox"/>	Farciment	<input type="checkbox"/>	Nivell d'ús	<input type="checkbox"/>	Pou	<input type="checkbox"/>	Forn	<input type="checkbox"/>
Paviment	<input type="checkbox"/>	Trinxera fon.	<input type="checkbox"/>	Canalització	<input type="checkbox"/>	Form. nat.	<input type="checkbox"/>	Anivellació	<input type="checkbox"/>	Mur	<input type="checkbox"/>	Claveguera	<input type="checkbox"/>	Sitja	<input type="checkbox"/>
Rasa d'espoli	<input type="checkbox"/>	Revest. mural	<input type="checkbox"/>	Nivell colgament	<input type="checkbox"/>	Prep. Pav.	<input type="checkbox"/>	Encaix dolia	<input type="checkbox"/>	Forat pal	<input type="checkbox"/>	Terreny geo.	<input type="checkbox"/>		

Tal vegada es tracta de la continuació dels possibles murs UE 30 i UE 32

Seqüència Física	Igual a	30? i 32?
Cobreix	Cobert per	1, 2, 17 i 21
Farceix	Farcit per	
Talla	Tallat per	20
Recolza 31?	Se li recolza	
Lliura	Se li lliura	46?

Croquis

Definició: Estrat Retall Estructura Esquelet

Comp. Geològica	Argila	<input checked="" type="checkbox"/>	Comp. Orgànica	Cendres	<input type="checkbox"/>	Comp. Artificial	Ceràmica	<input checked="" type="checkbox"/>	Textura	Solta	<input type="checkbox"/>	Color	Marró	<input type="checkbox"/>	Beix	<input type="checkbox"/>	Marró fosc	<input checked="" type="checkbox"/>
	Llims	<input type="checkbox"/>		Fusta	<input type="checkbox"/>		Mat.Construct.	<input type="checkbox"/>		Compacta	<input type="checkbox"/>		Gris	<input type="checkbox"/>	Blanc	<input type="checkbox"/>	Marró gris	<input type="checkbox"/>
	Graves	<input type="checkbox"/>		Ossos	<input type="checkbox"/>		Metalls	<input type="checkbox"/>		Sorrenca	<input checked="" type="checkbox"/>		Negre	<input type="checkbox"/>	Ataronjat	<input type="checkbox"/>	Gris clar	<input type="checkbox"/>
	Sorra	<input checked="" type="checkbox"/>		Carbons	<input type="checkbox"/>		Morter	<input type="checkbox"/>		Argilosa	<input type="checkbox"/>		Vermellós	<input type="checkbox"/>	Rosat	<input type="checkbox"/>	Gris fosc	<input type="checkbox"/>
	Margues	<input type="checkbox"/>		El. carpol.	<input type="checkbox"/>		Estuc	<input type="checkbox"/>		Margosa	<input type="checkbox"/>		Groc	<input type="checkbox"/>	Marró clar	<input type="checkbox"/>		
				Malaco	<input type="checkbox"/>		Pedres	<input checked="" type="checkbox"/>		Llimosa	<input type="checkbox"/>							

Descripció
 Estrat localitzat a l'interior del retall UE 20. Presenta una consistència força tova i hi apareixen materials ceràmics, ossos, malacofauna, pedres de mida diversa i restes orgàniques. Si bé aquest estrat es va situar en un principi al sector més occidental de l'interior de la rasa, per tal de diferenciar-lo de la UE 21, en avançar amb l'excavació s'ha pogut comprovar que es tracta d'un mateix estrat.

Interpretació

Enderroc	<input type="checkbox"/>	Fonamentació	<input type="checkbox"/>	Dipòsit	<input type="checkbox"/>	Cubeta	<input type="checkbox"/>	Farciment	<input type="checkbox"/>	Nivell d'ús	<input type="checkbox"/>	Pou	<input type="checkbox"/>	Forn	<input type="checkbox"/>
Paviment	<input type="checkbox"/>	Trinxera fon.	<input type="checkbox"/>	Canalització	<input type="checkbox"/>	Form. nat.	<input type="checkbox"/>	Anivellació	<input type="checkbox"/>	Mur	<input type="checkbox"/>	Claveguera	<input type="checkbox"/>	Sitja	<input type="checkbox"/>
Rasa d'espoli	<input type="checkbox"/>	Revest. mural	<input type="checkbox"/>	Nivell colgament	<input type="checkbox"/>	Prep. Pav.	<input type="checkbox"/>	Encaix dolia	<input type="checkbox"/>	Forat pal	<input type="checkbox"/>	Terreny geo.	<input type="checkbox"/>		

Farciment de la rasa de vinya UE 20.

Seqüència Física

		Igual a	21
Cobreix	24, 45 i 48	Cobert per	1, 2 i 17
Farceix	20	Farcit per	
Talla		Tallat per	
Recolza		Se li recolza	
Lliura		Se li lliura	

Croquis

Definició: Estrat Retall Estructura Esquelet

Comp. Geològica	Argila	<input checked="" type="checkbox"/>	Comp. Orgànica	Cendres	<input type="checkbox"/>	Comp. Artificial	Ceràmica	<input checked="" type="checkbox"/>	Textura	Solta	<input type="checkbox"/>	Color	Marró	<input type="checkbox"/>	Beix	<input type="checkbox"/>	Marró fosc	<input checked="" type="checkbox"/>
	Llims	<input type="checkbox"/>		Fusta	<input type="checkbox"/>		Mat.Construct.	<input type="checkbox"/>		Compacta	<input type="checkbox"/>		Gris	<input type="checkbox"/>	Blanc	<input type="checkbox"/>	Marró gris	<input type="checkbox"/>
	Graves	<input type="checkbox"/>		Ossos	<input type="checkbox"/>		Metalls	<input type="checkbox"/>		Sorrenca	<input checked="" type="checkbox"/>		Negre	<input type="checkbox"/>	Ataronjat	<input type="checkbox"/>	Gris clar	<input type="checkbox"/>
	Sorra	<input checked="" type="checkbox"/>		Carbons	<input type="checkbox"/>		Morter	<input type="checkbox"/>		Argilosa	<input type="checkbox"/>		Vermellós	<input type="checkbox"/>	Rosat	<input type="checkbox"/>	Gris fosc	<input type="checkbox"/>
	Margues	<input type="checkbox"/>		El. carpol.	<input type="checkbox"/>		Estuc	<input type="checkbox"/>		Margosa	<input type="checkbox"/>		Groc	<input type="checkbox"/>	Marró clar	<input type="checkbox"/>		
				Malaco	<input type="checkbox"/>		Pedres	<input checked="" type="checkbox"/>		Llimosa	<input type="checkbox"/>							

Descripció
 Capa de morter de calç situada al sector nord-est del sondeig, entre les estructures UE 6 i 32. Es troba afectada per les unitats negatives UE 20 i 55.

Interpretació

Enderroc	<input type="checkbox"/>	Fonamentació	<input type="checkbox"/>	Dipòsit	<input type="checkbox"/>	Cubeta	<input type="checkbox"/>	Farciment	<input type="checkbox"/>	Nivell d'ús	<input type="checkbox"/>	Pou	<input type="checkbox"/>	Forn	<input type="checkbox"/>
Paviment	<input type="checkbox"/>	Trinxera fon.	<input type="checkbox"/>	Canalització	<input type="checkbox"/>	Form. nat.	<input type="checkbox"/>	Anivellació	<input type="checkbox"/>	Mur	<input type="checkbox"/>	Claveguera	<input type="checkbox"/>	Sitja	<input type="checkbox"/>
Rasa d'espoli	<input type="checkbox"/>	Revest. mural	<input type="checkbox"/>	Nivell colgament	<input type="checkbox"/>	Prep. Pav.	<input type="checkbox"/>	Encaix dolia	<input type="checkbox"/>	Forat pal	<input type="checkbox"/>	Terreny geo.	<input type="checkbox"/>		

Paviment d'un àmbit ara per ara desconegut. Possiblement la continuació del paviment UE 14.

Seqüència Física		Igual a	14
Cobreix	37	Cobert per	1, 2, 17 i 18
Farceix		Farcit per	
Talla		Tallat per	20 i 55
Recolza	6	Se li recolza	
Lliura	32?	Se li lliura	35

Croquis

Definició: Estrat Retall Estructura Esquelet

Comp. Geològica	Argila	<input checked="" type="checkbox"/>	Comp. Orgànica	Cendres	<input type="checkbox"/>	Comp. Artificial	Ceràmica	<input checked="" type="checkbox"/>	Textura	Solta	<input type="checkbox"/>	Color	Marró	<input type="checkbox"/>	Beix	<input type="checkbox"/>	Marró fosc	<input checked="" type="checkbox"/>
	Llims	<input type="checkbox"/>		Fusta	<input type="checkbox"/>		Mat.Construct.	<input type="checkbox"/>		Compacta	<input type="checkbox"/>		Gris	<input type="checkbox"/>	Blanc	<input type="checkbox"/>	Marró gris	<input type="checkbox"/>
	Graves	<input type="checkbox"/>		Ossos	<input type="checkbox"/>		Metalls	<input type="checkbox"/>		Sorrenca	<input checked="" type="checkbox"/>		Negre	<input type="checkbox"/>	Ataronjat	<input type="checkbox"/>	Gris clar	<input type="checkbox"/>
	Sorra	<input checked="" type="checkbox"/>		Carbons	<input type="checkbox"/>		Morter	<input type="checkbox"/>		Argilosa	<input type="checkbox"/>		Vermellós	<input type="checkbox"/>	Rosat	<input type="checkbox"/>	Gris fosc	<input type="checkbox"/>
	Margues	<input type="checkbox"/>		El. carpol.	<input type="checkbox"/>		Estuc	<input type="checkbox"/>		Margosa	<input type="checkbox"/>		Groc	<input type="checkbox"/>	Marró clar	<input type="checkbox"/>		
				Malaco	<input type="checkbox"/>		Pedres	<input checked="" type="checkbox"/>		Llimosa	<input type="checkbox"/>							

Descripció
 Mur de pedres de dimensions diverses unides amb una gran quantitat de morter de calç (opus caementicium). Es troba al límit est del sondeig i discorre en sentit nord-sud, però només es conserva un tram d'uns 0,5m de llarg i 0,33 m d'ample, corresponent amb l'amplada de la rasa UE 20.

Interpretació

Enderroc	<input type="checkbox"/>	Fonamentació	<input type="checkbox"/>	Dipòsit	<input type="checkbox"/>	Cubeta	<input type="checkbox"/>	Farciment	<input type="checkbox"/>	Nivell d'ús	<input type="checkbox"/>	Pou	<input type="checkbox"/>	Forn	<input type="checkbox"/>
Paviment	<input type="checkbox"/>	Trinxera fon.	<input type="checkbox"/>	Canalització	<input type="checkbox"/>	Form. nat.	<input type="checkbox"/>	Anivellació	<input type="checkbox"/>	Mur	<input type="checkbox"/>	Claveguera	<input type="checkbox"/>	Sitja	<input type="checkbox"/>
Rasa d'espoli	<input type="checkbox"/>	Revest. mural	<input type="checkbox"/>	Nivell colgament	<input type="checkbox"/>	Prep. Pav.	<input type="checkbox"/>	Encaix dolia	<input type="checkbox"/>	Forat pal	<input type="checkbox"/>	Terreny geo.	<input type="checkbox"/>		

Mur de límit oest del gran dipòsit. Continuació dels trams UE 6 i 15, afectada per la rasa de vinya UE 20.

Seqüència Física

	Igual a	6 i 15
Cobreix	Cobert per	21
Farceix	Farcit per	
Talla	Tallat per	20
Recolza	Se li recolza	29?
Lliura	Se li lliura	

Croquis

Definició:		Estrat <input checked="" type="checkbox"/>	Retall <input type="checkbox"/>	Estructura <input type="checkbox"/>	Esquelet <input type="checkbox"/>								
Comp. Geològica	Argila	<input checked="" type="checkbox"/>	Cendres	<input type="checkbox"/>	Ceràmica	<input checked="" type="checkbox"/>	Solta	<input type="checkbox"/>	Marró	<input type="checkbox"/>	Beix	<input type="checkbox"/>	Marró fosc	<input checked="" type="checkbox"/>
	Llims	<input type="checkbox"/>	Fusta	<input type="checkbox"/>	Mat.Construct.	<input type="checkbox"/>	Compacta	<input type="checkbox"/>	Gris	<input type="checkbox"/>	Blanc	<input type="checkbox"/>	Marró gris	<input type="checkbox"/>
	Graves	<input type="checkbox"/>	Ossos	<input type="checkbox"/>	Metalls	<input type="checkbox"/>	Sorrenca	<input checked="" type="checkbox"/>	Negre	<input type="checkbox"/>	Ataronjat	<input type="checkbox"/>	Gris clar	<input type="checkbox"/>
	Sorra	<input checked="" type="checkbox"/>	Carbons	<input type="checkbox"/>	Morter	<input type="checkbox"/>	Argilosa	<input type="checkbox"/>	Vermellós	<input type="checkbox"/>	Rosat	<input type="checkbox"/>	Gris fosc	<input type="checkbox"/>
	Margues	<input type="checkbox"/>	El. carpol.	<input type="checkbox"/>	Estuc	<input type="checkbox"/>	Margosa	<input type="checkbox"/>	Groc	<input type="checkbox"/>	Marró clar	<input type="checkbox"/>		
			Malaco	<input type="checkbox"/>	Pedres	<input checked="" type="checkbox"/>	Llimosa	<input type="checkbox"/>						
	Comp. Orgànica			Comp. Artificial		Textura		Color						

Descripció

Estructura realitzada amb pedres irregulars, orientada en sentit nord-sud i situada a l'est del sondeig. Es troba afectada per la rasa UE 20.

Interpretació	Enderroc	<input type="checkbox"/>	Fonamentació	<input type="checkbox"/>	Dipòsit	<input type="checkbox"/>	Cubeta	<input type="checkbox"/>	Farciment	<input type="checkbox"/>	Nivell d'ús	<input type="checkbox"/>	Pou	<input type="checkbox"/>	Forn	<input type="checkbox"/>
	Paviment	<input type="checkbox"/>	Trinxera fon.	<input type="checkbox"/>	Canalització	<input type="checkbox"/>	Form. nat.	<input type="checkbox"/>	Anivellació	<input type="checkbox"/>	Mur	<input type="checkbox"/>	Claveguera	<input type="checkbox"/>	Sitja	<input type="checkbox"/>
	Rasa d'espoli	<input type="checkbox"/>	Revest. mural	<input type="checkbox"/>	Nivell colgament	<input type="checkbox"/>	Prep. Pav.	<input type="checkbox"/>	Encaix dolia	<input type="checkbox"/>	Forat pal	<input type="checkbox"/>	Terreny geo.	<input type="checkbox"/>		

Possible mur, continuació del tram de mur UE 7, afectat per la rasa de vinya UE 20.

Seqüència Física

Igual a 7?Cobreix Cobert per 21, parcialment per 46?

Farceix Farcit per

Talla Tallat per 20Recolza 28? Se li recolza

Lliura Se li lliura

Croquis

Definició: Estrat Retall Estructura Esquelet

Comp. Geològica	Argila	<input checked="" type="checkbox"/>	Comp. Orgànica	Cendres	<input type="checkbox"/>	Comp. Artificial	Ceràmica	<input checked="" type="checkbox"/>	Textura	Solta	<input type="checkbox"/>	Color	Marró	<input type="checkbox"/>	Beix	<input type="checkbox"/>	Marró fosc	<input checked="" type="checkbox"/>
	Llims	<input type="checkbox"/>		Fusta	<input type="checkbox"/>		Mat.Construct.	<input type="checkbox"/>		Compacta	<input type="checkbox"/>		Gris	<input type="checkbox"/>	Blanc	<input type="checkbox"/>	Marró gris	<input type="checkbox"/>
	Graves	<input type="checkbox"/>		Ossos	<input type="checkbox"/>		Metalls	<input type="checkbox"/>		Sorrenca	<input checked="" type="checkbox"/>		Negre	<input type="checkbox"/>	Ataronjat	<input type="checkbox"/>	Gris clar	<input type="checkbox"/>
	Sorra	<input checked="" type="checkbox"/>		Carbons	<input type="checkbox"/>		Morter	<input type="checkbox"/>		Argilosa	<input type="checkbox"/>		Vermellós	<input type="checkbox"/>	Rosat	<input type="checkbox"/>	Gris fosc	<input type="checkbox"/>
	Margues	<input type="checkbox"/>		El. carpol.	<input type="checkbox"/>		Estuc	<input type="checkbox"/>		Margosa	<input type="checkbox"/>		Groc	<input type="checkbox"/>	Marró clar	<input type="checkbox"/>		
				Malaco	<input type="checkbox"/>		Pedres	<input checked="" type="checkbox"/>		Llimosa	<input type="checkbox"/>							

Descripció

Estructura construïda amb pedres de dimensions diverses unides amb una gran quantitat de morter. Està orientada en sentit nord-sud i presenta una planta aproximadament rectangular, però amb uns límits força irregulars.

Interpretació

Enderroc	<input type="checkbox"/>	Fonamentació	<input type="checkbox"/>	Dipòsit	<input type="checkbox"/>	Cubeta	<input type="checkbox"/>	Farciment	<input type="checkbox"/>	Nivell d'ús	<input type="checkbox"/>	Pou	<input type="checkbox"/>	Forn	<input type="checkbox"/>
Paviment	<input type="checkbox"/>	Trinxera fon.	<input type="checkbox"/>	Canalització	<input type="checkbox"/>	Form. nat.	<input type="checkbox"/>	Anivellació	<input type="checkbox"/>	Mur	<input type="checkbox"/>	Claveguera	<input type="checkbox"/>	Sitja	<input type="checkbox"/>
Rasa d'espoli	<input type="checkbox"/>	Revest. mural	<input type="checkbox"/>	Nivell colgament	<input type="checkbox"/>	Prep. Pav.	<input type="checkbox"/>	Encaix dolia	<input type="checkbox"/>	Forat pal	<input type="checkbox"/>	Terreny geo.	<input type="checkbox"/>		

Tal vegada es tracti d'un mur o de la fonamentació d'un mur – potser la continuació dels murs UE 25 i UE 37?

Seqüència Física

Igual a

Cobreix	Cobert per	1, 2 i 17
Farceix	57	Farcit per
Talla	Tallat per	20
Recolza	Se li recolza	14
Lliura	Se li lliura	19, 39 i 40

Croquis

Definició: Estrat Retall Estructura Esquelet

Comp. Geològica	Argila	<input type="checkbox"/>	Comp. Orgànica	Cendres	<input type="checkbox"/>	Comp. Artificial	Ceràmica	<input type="checkbox"/>	Textura	Solta	<input type="checkbox"/>	Color	Marró	<input type="checkbox"/>	Beix	<input type="checkbox"/>	Marró fosc	<input type="checkbox"/>
	Llims	<input type="checkbox"/>		Fusta	<input type="checkbox"/>		Mat.Construct.	<input type="checkbox"/>		Compacta	<input type="checkbox"/>		Gris	<input type="checkbox"/>	Blanc	<input type="checkbox"/>	Marró gris	<input type="checkbox"/>
	Graves	<input type="checkbox"/>		Ossos	<input type="checkbox"/>		Metalls	<input type="checkbox"/>		Sorrenca	<input type="checkbox"/>		Negre	<input type="checkbox"/>	Ataronjat	<input type="checkbox"/>	Gris clar	<input type="checkbox"/>
	Sorra	<input type="checkbox"/>		Carbons	<input type="checkbox"/>		Morter	<input type="checkbox"/>		Argilosa	<input type="checkbox"/>		Vermellós	<input type="checkbox"/>	Rosat	<input type="checkbox"/>	Gris fosc	<input type="checkbox"/>
	Margues	<input type="checkbox"/>		El. carpol.	<input type="checkbox"/>		Estuc	<input type="checkbox"/>		Margosa	<input type="checkbox"/>		Groc	<input type="checkbox"/>	Marró clar	<input type="checkbox"/>		
				Malaco	<input type="checkbox"/>		Pedres	<input type="checkbox"/>		Llimosa	<input type="checkbox"/>							

Descripció
 Estructura orientada en sentit est-oest, situada al centre del sondeig, en paral·lel a l'estructura UE 34. Està construïda per pedres de dimensions diverses unides amb una gran quantitat de morter. Presenta una amplada d'uns 30 cm i una llargada de ... cm.

Interpretació

Enderroc	<input type="checkbox"/>	Fonamentació	<input type="checkbox"/>	Dipòsit	<input type="checkbox"/>	Cubeta	<input type="checkbox"/>	Farciment	<input type="checkbox"/>	Nivell d'ús	<input type="checkbox"/>	Pou	<input type="checkbox"/>	Forn	<input type="checkbox"/>
Paviment	<input type="checkbox"/>	Trinxera fon.	<input type="checkbox"/>	Canalització	<input type="checkbox"/>	Form. nat.	<input type="checkbox"/>	Anivellació	<input type="checkbox"/>	Mur	<input type="checkbox"/>	Claveguera	<input type="checkbox"/>	Sitja	<input type="checkbox"/>
Rasa d'espoli	<input type="checkbox"/>	Revest. mural	<input type="checkbox"/>	Nivell colgament	<input type="checkbox"/>	Prep. Pav.	<input type="checkbox"/>	Encaix dolia	<input type="checkbox"/>	Forat pal	<input type="checkbox"/>	Terreny geo.	<input type="checkbox"/>		

Possible fonamentació de l'estructura UE 34 (tram oest, continuació en UE 24).

Seqüència Física	Igual a	24
Cobreix	Cobert per	21
Farceix	Farcit per	
Talla	Tallat per	
Recolza	Se li recolza	34
Lliura	Se li lliura	49, 50 i 54

Croquis

Definició: Estrat Retall Estructura Esquelet

Comp. Geològica	Argila	<input checked="" type="checkbox"/>	Comp. Orgànica	Cendres	<input type="checkbox"/>	Comp. Artificial	Ceràmica	<input checked="" type="checkbox"/>	Textura	Solta	<input type="checkbox"/>	Color	Marró	<input type="checkbox"/>	Beix	<input type="checkbox"/>	Marró fosc	<input checked="" type="checkbox"/>
	Llims	<input type="checkbox"/>		Fusta	<input type="checkbox"/>		Mat.Construct.	<input type="checkbox"/>		Compacta	<input type="checkbox"/>		Gris	<input type="checkbox"/>	Blanc	<input type="checkbox"/>	Marró gris	<input type="checkbox"/>
	Graves	<input type="checkbox"/>		Ossos	<input type="checkbox"/>		Metalls	<input type="checkbox"/>		Sorrenca	<input checked="" type="checkbox"/>		Negre	<input type="checkbox"/>	Ataronjat	<input type="checkbox"/>	Gris clar	<input type="checkbox"/>
	Sorra	<input checked="" type="checkbox"/>		Carbons	<input type="checkbox"/>		Morter	<input type="checkbox"/>		Argilosa	<input type="checkbox"/>		Vermellós	<input type="checkbox"/>	Rosat	<input type="checkbox"/>	Gris fosc	<input type="checkbox"/>
	Margues	<input type="checkbox"/>		El. carpol.	<input type="checkbox"/>		Estuc	<input type="checkbox"/>		Margosa	<input type="checkbox"/>		Groc	<input type="checkbox"/>	Marró clar	<input type="checkbox"/>		
				Malaco	<input type="checkbox"/>		Pedres	<input checked="" type="checkbox"/>		Llimosa	<input type="checkbox"/>							

Descripció
 Estructura construïda amb pedres de mitjanes dimensions unides amb morter, en sentit-nord sud i situada a la part central del sondeig, entre la rasa UE 20 i el mur UE 3. Conserva una única filada i té una amplada màxima de 50 cm, però es fa més estreta en el tram sud (28 cm d'ample). El seu estat de conservació és força precari.

Interpretació

Enderroc	<input type="checkbox"/>	Fonamentació	<input type="checkbox"/>	Dipòsit	<input type="checkbox"/>	Cubeta	<input type="checkbox"/>	Farciment	<input type="checkbox"/>	Nivell d'ús	<input type="checkbox"/>	Pou	<input type="checkbox"/>	Forn	<input type="checkbox"/>
Paviment	<input type="checkbox"/>	Trinxera fon.	<input type="checkbox"/>	Canalització	<input type="checkbox"/>	Form. nat.	<input type="checkbox"/>	Anivellació	<input type="checkbox"/>	Mur	<input type="checkbox"/>	Claveguera	<input type="checkbox"/>	Sitja	<input type="checkbox"/>
Rasa d'espoli	<input type="checkbox"/>	Revest. mural	<input type="checkbox"/>	Nivell colgament	<input type="checkbox"/>	Prep. Pav.	<input type="checkbox"/>	Encaix dolia	<input type="checkbox"/>	Forat pal	<input type="checkbox"/>	Terreny geo.	<input type="checkbox"/>		

Mur?

Seqüència Física

	Igual a
Cobreix	Cobert per	1, 2 i 17
Farceix	Farcit per
Talla	Tallat per	20?
Recolza	Se li recolza	27?
Lliura	Se li lliura	13

Croquis

Definició: Estrat Retall Estructura Esquelet

Comp. Geològica	Argila	<input checked="" type="checkbox"/>	Comp. Orgànica	Cendres	<input type="checkbox"/>	Comp. Artificial	Ceràmica	<input checked="" type="checkbox"/>	Textura	Solta	<input type="checkbox"/>	Color	Marró	<input type="checkbox"/>	Beix	<input type="checkbox"/>	Marró fosc	<input checked="" type="checkbox"/>
	Llims	<input type="checkbox"/>		Fusta	<input type="checkbox"/>		Mat.Construct.	<input type="checkbox"/>		Compacta	<input type="checkbox"/>		Gris	<input type="checkbox"/>	Blanc	<input type="checkbox"/>	Marró gris	<input type="checkbox"/>
	Graves	<input type="checkbox"/>		Ossos	<input type="checkbox"/>		Metalls	<input type="checkbox"/>		Sorrenca	<input checked="" type="checkbox"/>		Negre	<input type="checkbox"/>	Ataronjat	<input type="checkbox"/>	Gris clar	<input type="checkbox"/>
	Sorra	<input checked="" type="checkbox"/>		Carbons	<input type="checkbox"/>		Morter	<input type="checkbox"/>		Argilosa	<input type="checkbox"/>		Vermellós	<input type="checkbox"/>	Rosat	<input type="checkbox"/>	Gris fosc	<input type="checkbox"/>
	Margues	<input type="checkbox"/>		El. carpol.	<input type="checkbox"/>		Estuc	<input type="checkbox"/>		Margosa	<input type="checkbox"/>		Groc	<input type="checkbox"/>	Marró clar	<input type="checkbox"/>		
				Malaco	<input type="checkbox"/>		Pedres	<input checked="" type="checkbox"/>		Llimosa	<input type="checkbox"/>							

Descripció
 Estrat ubicat a la zona oest del sondeig, entre els murs UE 4 i 44 i l'estructura UE 34. Té una coloració marró grisosa, una composició argilosa/sorrenca i una textura més aviat solta. Apareixen algunes pedres de mida petita i un parell de fragments ceràmics.

Interpretació

Enderroc	<input type="checkbox"/>	Fonamentació	<input type="checkbox"/>	Dipòsit	<input type="checkbox"/>	Cubeta	<input type="checkbox"/>	Farciment	<input type="checkbox"/>	Nivell d'ús	<input type="checkbox"/>	Pou	<input type="checkbox"/>	Forn	<input type="checkbox"/>
Paviment	<input type="checkbox"/>	Trinxera fon.	<input type="checkbox"/>	Canalització	<input type="checkbox"/>	Form. nat.	<input type="checkbox"/>	Anivellació	<input type="checkbox"/>	Mur	<input type="checkbox"/>	Claveguera	<input type="checkbox"/>	Sitja	<input type="checkbox"/>
Rasa d'espoli	<input type="checkbox"/>	Revest. mural	<input type="checkbox"/>	Nivell colgament	<input type="checkbox"/>	Prep. Pav.	<input type="checkbox"/>	Encaix dolia	<input type="checkbox"/>	Forat pal	<input type="checkbox"/>	Terreny geo.	<input type="checkbox"/>		

Seqüència Física

		Igual a
Cobreix	58, 59 i 60	Cobert per	1, 2 i 17
Farceix	Farcit per
Talla	Tallat per
Recolza	Se li recolza
Lliura	4, 34, 44 i 60	Se li lliura

Croquis

Definició: Estrat Retall Estructura Esquelet

Comp. Geològica	Argila	<input type="checkbox"/>	Comp. Orgànica	Cendres	<input type="checkbox"/>	Comp. Artificial	Ceràmica	<input type="checkbox"/>	Textura	Solta	<input type="checkbox"/>	Color	Marró	<input type="checkbox"/>	Beix	<input type="checkbox"/>	Marró fosc	<input type="checkbox"/>
	Llims	<input type="checkbox"/>		Fusta	<input type="checkbox"/>		Mat.Construct.	<input type="checkbox"/>		Compacta	<input type="checkbox"/>		Gris	<input type="checkbox"/>	Blanc	<input type="checkbox"/>	Marró gris	<input type="checkbox"/>
	Graves	<input type="checkbox"/>		Ossos	<input type="checkbox"/>		Metalls	<input type="checkbox"/>		Sorrenca	<input type="checkbox"/>		Negre	<input type="checkbox"/>	Ataronjat	<input type="checkbox"/>	Gris clar	<input type="checkbox"/>
	Sorra	<input type="checkbox"/>		Carbons	<input type="checkbox"/>		Morter	<input type="checkbox"/>		Argilosa	<input type="checkbox"/>		Vermellós	<input type="checkbox"/>	Rosat	<input type="checkbox"/>	Gris fosc	<input type="checkbox"/>
	Margues	<input type="checkbox"/>		El. carpol.	<input type="checkbox"/>		Estuc	<input type="checkbox"/>		Margosa	<input type="checkbox"/>		Groc	<input type="checkbox"/>	Marró clar	<input type="checkbox"/>		
				Malaco	<input type="checkbox"/>		Pedres	<input type="checkbox"/>		Llimosa	<input type="checkbox"/>							

Descripció
 Estructura de pedres irregulars i material constructiu ceràmic amb una lligada de morter. Està orientada en sentit est-oest i s'ubica a la zona central del sondeig, coincidint amb el límit nord de la rasa UE 20. Presenta una separació de 0,72m de llarg a la zona central, on es troba la UE 54.

Interpretació

Enderroc	<input type="checkbox"/>	Fonamentació	<input type="checkbox"/>	Dipòsit	<input type="checkbox"/>	Cubeta	<input type="checkbox"/>	Farciment	<input type="checkbox"/>	Nivell d'ús	<input type="checkbox"/>	Pou	<input type="checkbox"/>	Forn	<input type="checkbox"/>
Paviment	<input type="checkbox"/>	Trinxera fon.	<input type="checkbox"/>	Canalització	<input type="checkbox"/>	Form. nat.	<input type="checkbox"/>	Anivellació	<input type="checkbox"/>	Mur	<input type="checkbox"/>	Claveguera	<input type="checkbox"/>	Sitja	<input type="checkbox"/>
Rasa d'espoli	<input type="checkbox"/>	Revest. mural	<input type="checkbox"/>	Nivell colgament	<input type="checkbox"/>	Prep. Pav.	<input type="checkbox"/>	Encaix dolia	<input type="checkbox"/>	Forat pal	<input type="checkbox"/>	Terreny geo.	<input type="checkbox"/>		

Possible mur de límit sud del praefurnium.

Seqüència Física

	Igual a
Cobreix	Cobert per	1, 2 i 17
Farceix	Farcit per
Talla	Tallat per	20
Recolza	Se li recolza	60
Lliura	Se li lliura	13, 33 i 54

Croquis

Definició: Estrat Retall Estructura Esquelet

Comp. Geològica	Argila	<input type="checkbox"/>	Comp. Orgànica	Cendres	<input type="checkbox"/>	Comp. Artificial	Ceràmica	<input type="checkbox"/>	Textura	Solta	<input type="checkbox"/>	Color	Marró	<input type="checkbox"/>	Beix	<input type="checkbox"/>	Marró fosc	<input type="checkbox"/>
	Llims	<input type="checkbox"/>		Fusta	<input type="checkbox"/>		Mat.Construct.	<input type="checkbox"/>		Compacta	<input type="checkbox"/>		Gris	<input type="checkbox"/>	Blanc	<input type="checkbox"/>	Marró gris	<input type="checkbox"/>
	Graves	<input type="checkbox"/>		Ossos	<input type="checkbox"/>		Metalls	<input type="checkbox"/>		Sorrenca	<input type="checkbox"/>		Negre	<input type="checkbox"/>	Ataronjat	<input type="checkbox"/>	Gris clar	<input type="checkbox"/>
	Sorra	<input type="checkbox"/>		Carbons	<input type="checkbox"/>		Morter	<input type="checkbox"/>		Argilosa	<input type="checkbox"/>		Vermellós	<input type="checkbox"/>	Rosat	<input type="checkbox"/>	Gris fosc	<input type="checkbox"/>
	Margues	<input type="checkbox"/>		El. carpol.	<input type="checkbox"/>		Estuc	<input type="checkbox"/>		Margosa	<input type="checkbox"/>		Groc	<input type="checkbox"/>	Marró clar	<input type="checkbox"/>		
				Malaco	<input type="checkbox"/>		Pedres	<input type="checkbox"/>		Llimosa	<input type="checkbox"/>							

Descripció
 Estrat situat a l'est del sondeig, entre el mur UE 6 i l'estructura UE 32, a l'interior de la unitat negativa UE 55. No excavat.

Interpretació

Enderroc	<input type="checkbox"/>	Fonamentació	<input type="checkbox"/>	Dipòsit	<input type="checkbox"/>	Cubeta	<input type="checkbox"/>	Farciment	<input type="checkbox"/>	Nivell d'ús	<input type="checkbox"/>	Pou	<input type="checkbox"/>	Forn	<input type="checkbox"/>
Paviment	<input type="checkbox"/>	Trinxera fon.	<input type="checkbox"/>	Canalització	<input type="checkbox"/>	Form. nat.	<input type="checkbox"/>	Anivellació	<input type="checkbox"/>	Mur	<input type="checkbox"/>	Claveguera	<input type="checkbox"/>	Sitja	<input type="checkbox"/>
Rasa d'espoli	<input type="checkbox"/>	Revest. mural	<input type="checkbox"/>	Nivell colgament	<input type="checkbox"/>	Prep. Pav.	<input type="checkbox"/>	Encaix dolia	<input type="checkbox"/>	Forat pal	<input type="checkbox"/>	Terreny geo.	<input type="checkbox"/>		

Farciment de la unitat negativa UE 55.

Seqüència Física

Cobreix	Igual a
Farceix	55	Cobert per	1, 2, 17 i 18
Talla	Farcit per
Recolza	Tallat per	8
Lliura	6	Se li recolza
		Se li lliura

Croquis

Definició: Estrat Retall Estructura Esquelet

Comp. Geològica	Argila	<input type="checkbox"/>	Comp. Orgànica	Cendres	<input type="checkbox"/>	Comp. Artificial	Ceràmica	<input type="checkbox"/>	Textura	Solta	<input type="checkbox"/>	Color	Marró	<input type="checkbox"/>	Beix	<input type="checkbox"/>	Marró fosc	<input type="checkbox"/>
	Llims	<input type="checkbox"/>		Fusta	<input type="checkbox"/>		Mat.Construct.	<input type="checkbox"/>		Compacta	<input type="checkbox"/>		Gris	<input type="checkbox"/>	Blanc	<input type="checkbox"/>	Marró gris	<input type="checkbox"/>
	Graves	<input type="checkbox"/>		Ossos	<input type="checkbox"/>		Metalls	<input type="checkbox"/>		Sorrenca	<input type="checkbox"/>		Negre	<input type="checkbox"/>	Ataronjat	<input type="checkbox"/>	Gris clar	<input type="checkbox"/>
	Sorra	<input type="checkbox"/>		Carbons	<input type="checkbox"/>		Morter	<input type="checkbox"/>		Argilosa	<input type="checkbox"/>		Vermellós	<input type="checkbox"/>	Rosat	<input type="checkbox"/>	Gris fosc	<input type="checkbox"/>
	Margues	<input type="checkbox"/>		El. carpol.	<input type="checkbox"/>		Estuc	<input type="checkbox"/>		Margosa	<input type="checkbox"/>		Groc	<input type="checkbox"/>	Marró clar	<input type="checkbox"/>		
				Malaco	<input type="checkbox"/>		Pedres	<input type="checkbox"/>		Llimosa	<input type="checkbox"/>							

Descripció
Estrat marró clar, situat a la zona nord-est del sondeig, entre els murs UE 3 i 37. No excavat.

Interpretació

Enderroc	<input type="checkbox"/>	Fonamentació	<input type="checkbox"/>	Dipòsit	<input type="checkbox"/>	Cubeta	<input type="checkbox"/>	Farciment	<input type="checkbox"/>	Nivell d'ús	<input type="checkbox"/>	Pou	<input type="checkbox"/>	Forn	<input type="checkbox"/>
Paviment	<input type="checkbox"/>	Trinxera fon.	<input type="checkbox"/>	Canalització	<input type="checkbox"/>	Form. nat.	<input type="checkbox"/>	Anivellació	<input type="checkbox"/>	Mur	<input type="checkbox"/>	Claveguera	<input type="checkbox"/>	Sitja	<input type="checkbox"/>
Rasa d'espoli	<input type="checkbox"/>	Revest. mural	<input type="checkbox"/>	Nivell colgament	<input type="checkbox"/>	Prep. Pav.	<input type="checkbox"/>	Encaix dolia	<input type="checkbox"/>	Forat pal	<input type="checkbox"/>	Terreny geo.	<input type="checkbox"/>		

Estrat corresponent amb el nivell deixat en acabar la intervenció del 1989.

Seqüència Física

	Igual a
Cobreix	Cobert per	<u>capa vegetal</u>
Farceix	Farcit per
Talla	Tallat per
Recolza	Se li recolza
Lliura	Se li lliura

Croquis

Definició: Estrat Retall Estructura Esquelet

Comp. Geològica	Argila	<input checked="" type="checkbox"/>	Comp. Orgànica	Cendres	<input type="checkbox"/>	Comp. Artificial	Ceràmica	<input checked="" type="checkbox"/>	Textura	Solta	<input type="checkbox"/>	Color	Marró	<input type="checkbox"/>	Beix	<input type="checkbox"/>	Marró fosc	<input checked="" type="checkbox"/>
	Llims	<input type="checkbox"/>		Fusta	<input type="checkbox"/>		Mat.Construct.	<input type="checkbox"/>		Compacta	<input type="checkbox"/>		Gris	<input type="checkbox"/>	Blanc	<input type="checkbox"/>	Marró gris	<input type="checkbox"/>
	Graves	<input type="checkbox"/>		Ossos	<input type="checkbox"/>		Metalls	<input type="checkbox"/>		Sorrenca	<input checked="" type="checkbox"/>		Negre	<input type="checkbox"/>	Ataronjat	<input type="checkbox"/>	Gris clar	<input type="checkbox"/>
	Sorra	<input checked="" type="checkbox"/>		Carbons	<input type="checkbox"/>		Morter	<input type="checkbox"/>		Argilosa	<input type="checkbox"/>		Vermellós	<input type="checkbox"/>	Rosat	<input type="checkbox"/>	Gris fosc	<input type="checkbox"/>
	Margues	<input type="checkbox"/>		El. carpol.	<input type="checkbox"/>		Estuc	<input type="checkbox"/>		Margosa	<input type="checkbox"/>		Groc	<input type="checkbox"/>	Marró clar	<input type="checkbox"/>		
				Malaco	<input type="checkbox"/>		Pedres	<input checked="" type="checkbox"/>		Llimosa	<input type="checkbox"/>							

Descripció

Mur de maçoneria, fet amb pedres mitjanes i carejades unides amb una petita quantitat de morter. Està situat al centre del sondeig i orientat en sentit nord-sud (perpendicular al mur UE 3).

Interpretació

Enderroc	<input type="checkbox"/>	Fonamentació	<input type="checkbox"/>	Dipòsit	<input type="checkbox"/>	Cubeta	<input type="checkbox"/>	Farciment	<input type="checkbox"/>	Nivell d'ús	<input type="checkbox"/>	Pou	<input type="checkbox"/>	Forn	<input type="checkbox"/>
Paviment	<input type="checkbox"/>	Trinxera fon.	<input type="checkbox"/>	Canalització	<input type="checkbox"/>	Form. nat.	<input type="checkbox"/>	Anivellació	<input type="checkbox"/>	Mur	<input type="checkbox"/>	Claveguera	<input type="checkbox"/>	Sitja	<input type="checkbox"/>
Rasa d'espoli	<input type="checkbox"/>	Revest. mural	<input type="checkbox"/>	Nivell colgament	<input type="checkbox"/>	Prep. Pav.	<input type="checkbox"/>	Encaix dolia	<input type="checkbox"/>	Forat pal	<input type="checkbox"/>	Terreny geo.	<input type="checkbox"/>		

Petit tram de mur. Tal vegada es tracti de la continuació de les estructures UE 25? i UE 30?

Seqüència Física

Cobreix	Igual a
Farceix	Cobert per	1, 2, 17, 18 i 27
Talla	Farcit per
Recolza	Tallat per
Lliura	Se li recolza	3? i 32?
		Se li lliura

Croquis

Definició: Estrat Retall Estructura Esquelet

Comp. Geològica	Argila	<input checked="" type="checkbox"/>	Comp. Orgànica	Cendres	<input type="checkbox"/>	Comp. Artificial	Ceràmica	<input checked="" type="checkbox"/>	Textura	Solta	<input type="checkbox"/>	Color	Marró	<input type="checkbox"/>	Beix	<input type="checkbox"/>	Marró fosc	<input checked="" type="checkbox"/>
	Llims	<input type="checkbox"/>		Fusta	<input type="checkbox"/>		Mat.Construct.	<input type="checkbox"/>		Compacta	<input type="checkbox"/>		Gris	<input type="checkbox"/>	Blanc	<input type="checkbox"/>	Marró gris	<input type="checkbox"/>
	Graves	<input type="checkbox"/>		Ossos	<input type="checkbox"/>		Metalls	<input type="checkbox"/>		Sorrenca	<input checked="" type="checkbox"/>		Negre	<input type="checkbox"/>	Ataronjat	<input type="checkbox"/>	Gris clar	<input type="checkbox"/>
	Sorra	<input checked="" type="checkbox"/>		Carbons	<input type="checkbox"/>		Morter	<input type="checkbox"/>		Argilosa	<input type="checkbox"/>		Vermellós	<input type="checkbox"/>	Rosat	<input type="checkbox"/>	Gris fosc	<input type="checkbox"/>
	Margues	<input type="checkbox"/>		El. carpol.	<input type="checkbox"/>		Estuc	<input type="checkbox"/>		Margosa	<input type="checkbox"/>		Groc	<input type="checkbox"/>	Marró clar	<input type="checkbox"/>		
				Malaco	<input type="checkbox"/>		Pedres	<input checked="" type="checkbox"/>		Llimosa	<input type="checkbox"/>							

Descripció
 Estrat de coloració grisenca, situat al sud del sondeig i a l'oest de l'estructura UE 30. Presenta una textura compacta i hi apareixen algun fragment ceràmic i malacofauna. Destaca per presentar una línia de pedres irregulars i sense cap mena de unió en el límit amb la UE 40, a la qual es lliura i cobreix parcialment (en extreure la UE 39 es va comprovar que la UE 40 s'estenia per tot el sector sud-oest).

Interpretació

Enderroc	<input type="checkbox"/>	Fonamentació	<input type="checkbox"/>	Dipòsit	<input type="checkbox"/>	Cubeta	<input type="checkbox"/>	Farciment	<input type="checkbox"/>	Nivell d'ús	<input type="checkbox"/>	Pou	<input type="checkbox"/>	Forn	<input type="checkbox"/>
Paviment	<input type="checkbox"/>	Trinxera fon.	<input type="checkbox"/>	Canalització	<input type="checkbox"/>	Form. nat.	<input type="checkbox"/>	Anivellació	<input type="checkbox"/>	Mur	<input type="checkbox"/>	Claveguera	<input type="checkbox"/>	Sitja	<input type="checkbox"/>
Rasa d'espoli	<input type="checkbox"/>	Revest. mural	<input type="checkbox"/>	Nivell colgament	<input type="checkbox"/>	Prep. Pav.	<input type="checkbox"/>	Encaix dolia	<input type="checkbox"/>	Forat pal	<input type="checkbox"/>	Terreny geo.	<input type="checkbox"/>		

Seqüència Física

Cobreix	parcialment 40 i 50	Igual a	
Farceix		Cobert per	1, 2, 17 i 19
Talla		Farcit per	
Recolza		Tallat per	20
Lliura	30 i 40	Se li recolza	
		Se li lliura	

Croquis

Definició: Estrat Retall Estructura Esquelet

Comp. Geològica	Argila	<input checked="" type="checkbox"/>	Comp. Orgànica	Cendres	<input type="checkbox"/>	Comp. Artificial	Ceràmica	<input checked="" type="checkbox"/>	Textura	Solta	<input type="checkbox"/>	Color	Marró	<input type="checkbox"/>	Beix	<input type="checkbox"/>	Marró fosc	<input checked="" type="checkbox"/>
	Llims	<input type="checkbox"/>		Fusta	<input type="checkbox"/>		Mat.Construct.	<input type="checkbox"/>		Compacta	<input type="checkbox"/>		Gris	<input type="checkbox"/>	Blanc	<input type="checkbox"/>	Marró gris	<input type="checkbox"/>
	Graves	<input type="checkbox"/>		Ossos	<input type="checkbox"/>		Metalls	<input type="checkbox"/>		Sorrenca	<input checked="" type="checkbox"/>		Negre	<input type="checkbox"/>	Ataronjat	<input type="checkbox"/>	Gris clar	<input type="checkbox"/>
	Sorra	<input checked="" type="checkbox"/>		Carbons	<input type="checkbox"/>		Morter	<input type="checkbox"/>		Argilosa	<input type="checkbox"/>		Vermellós	<input type="checkbox"/>	Rosat	<input type="checkbox"/>	Gris fosc	<input type="checkbox"/>
	Margues	<input type="checkbox"/>		El. carpol.	<input type="checkbox"/>		Estuc	<input type="checkbox"/>		Margosa	<input type="checkbox"/>		Groc	<input type="checkbox"/>	Marró clar	<input type="checkbox"/>		
				Malaco	<input type="checkbox"/>		Pedres	<input checked="" type="checkbox"/>		Llimosa	<input type="checkbox"/>							

Descripció
 Estrat ataronjat i compacte situat a la franja sud-oest del sondeig, entre les estructures UE 30 i UE 42 i 43. Hi apareixen trossos esmicolats d'opus signinum i també s'ha documentat una concentració important de fragments ceràmics a la zona central.

Interpretació

Enderroc	<input type="checkbox"/>	Fonamentació	<input type="checkbox"/>	Dipòsit	<input type="checkbox"/>	Cubeta	<input type="checkbox"/>	Farciment	<input type="checkbox"/>	Nivell d'ús	<input type="checkbox"/>	Pou	<input type="checkbox"/>	Forn	<input type="checkbox"/>
Paviment	<input type="checkbox"/>	Trinxera fon.	<input type="checkbox"/>	Canalització	<input type="checkbox"/>	Form. nat.	<input type="checkbox"/>	Anivellació	<input type="checkbox"/>	Mur	<input type="checkbox"/>	Claveguera	<input type="checkbox"/>	Sitja	<input type="checkbox"/>
Rasa d'espoli	<input type="checkbox"/>	Revest. mural	<input type="checkbox"/>	Nivell colgament	<input type="checkbox"/>	Prep. Pav.	<input type="checkbox"/>	Encaix dolia	<input type="checkbox"/>	Forat pal	<input type="checkbox"/>	Terreny geo.	<input type="checkbox"/>		

Seqüència Física

Cobreix	50, 51, 52 i 53	Igual a	
Farceix		Cobert per	1, 2, 17, 19 i parcialment 39
Talla		Farcit per	
Recolza		Tallat per	20
Lliura	42 i 43	Se li recolza	
		Se li lliura	

Croquis

Definició:		Estrat <input checked="" type="checkbox"/>	Retall <input type="checkbox"/>	Estructura <input type="checkbox"/>	Esquelet <input type="checkbox"/>								
Comp. Geològica	Argila	<input checked="" type="checkbox"/>	Cendres	<input type="checkbox"/>	Ceràmica	<input checked="" type="checkbox"/>	Solta	<input type="checkbox"/>	Marró	<input type="checkbox"/>	Beix	<input type="checkbox"/>	Marró fosc	<input checked="" type="checkbox"/>
	Llims	<input type="checkbox"/>	Fusta	<input type="checkbox"/>	Mat.Construct.	<input type="checkbox"/>	Compacta	<input type="checkbox"/>	Gris	<input type="checkbox"/>	Blanc	<input type="checkbox"/>	Marró gris	<input type="checkbox"/>
	Graves	<input type="checkbox"/>	Ossos	<input type="checkbox"/>	Metalls	<input type="checkbox"/>	Sorrenca	<input checked="" type="checkbox"/>	Negre	<input type="checkbox"/>	Ataronjat	<input type="checkbox"/>	Gris clar	<input type="checkbox"/>
	Sorra	<input checked="" type="checkbox"/>	Carbons	<input type="checkbox"/>	Morter	<input type="checkbox"/>	Argilosa	<input type="checkbox"/>	Vermellós	<input type="checkbox"/>	Rosat	<input type="checkbox"/>	Gris fosc	<input type="checkbox"/>
	Margues	<input type="checkbox"/>	El. carpol.	<input type="checkbox"/>	Estuc	<input type="checkbox"/>	Margosa	<input type="checkbox"/>	Groc	<input type="checkbox"/>	Marró clar	<input type="checkbox"/>		
			Malaco	<input type="checkbox"/>	Pedres	<input checked="" type="checkbox"/>	Llimosa	<input type="checkbox"/>						
	Comp. Orgànica			Comp. Artificial		Textura		Color						

Descripció

Estrat situat al sud-est del sondeig, entre els murs UE 15, 16 i 53. No excavat.

Interpretació	Enderroc	<input type="checkbox"/>	Fonamentació	<input type="checkbox"/>	Dipòsit	<input type="checkbox"/>	Cubeta	<input type="checkbox"/>	Farciment	<input type="checkbox"/>	Nivell d'ús	<input type="checkbox"/>	Pou	<input type="checkbox"/>	Forn	<input type="checkbox"/>
	Paviment	<input type="checkbox"/>	Trinxera fon.	<input type="checkbox"/>	Canalització	<input type="checkbox"/>	Form. nat.	<input type="checkbox"/>	Anivellació	<input type="checkbox"/>	Mur	<input type="checkbox"/>	Claveguera	<input type="checkbox"/>	Sitja	<input type="checkbox"/>
	Rasa d'espoli	<input type="checkbox"/>	Revest. mural	<input type="checkbox"/>	Nivell colgament	<input type="checkbox"/>	Prep. Pav.	<input type="checkbox"/>	Encaix dolia	<input type="checkbox"/>	Forat pal	<input type="checkbox"/>	Terreny geo.	<input type="checkbox"/>		

Seqüència Física

Igual a

Cobreix

Cobert per

1, 2, 17 i 19

Farceix

Farcit per

Talla

Tallat per

Recolza

Se li recolza

Lliura

15, 16 i 53?

Se li lliura

Croquis

Definició: Estrat Retall Estructura Esquelet

Comp. Geològica	Argila	<input type="checkbox"/>	Comp. Orgànica	Cendres	<input type="checkbox"/>	Comp. Artificial	Ceràmica	<input type="checkbox"/>	Textura	Solta	<input type="checkbox"/>	Color	Marró	<input type="checkbox"/>	Beix	<input type="checkbox"/>	Marró fosc	<input type="checkbox"/>
	Llims	<input type="checkbox"/>		Fusta	<input type="checkbox"/>		Mat.Construct.	<input type="checkbox"/>		Compacta	<input type="checkbox"/>		Gris	<input type="checkbox"/>	Blanc	<input type="checkbox"/>	Marró gris	<input type="checkbox"/>
	Graves	<input type="checkbox"/>		Ossos	<input type="checkbox"/>		Metalls	<input type="checkbox"/>		Sorrenca	<input type="checkbox"/>		Negre	<input type="checkbox"/>	Ataronjat	<input type="checkbox"/>	Gris clar	<input type="checkbox"/>
	Sorra	<input type="checkbox"/>		Carbons	<input type="checkbox"/>		Morter	<input type="checkbox"/>		Argilosa	<input type="checkbox"/>		Vermellós	<input type="checkbox"/>	Rosat	<input type="checkbox"/>	Gris fosc	<input type="checkbox"/>
	Margues	<input type="checkbox"/>		El. carpol.	<input type="checkbox"/>		Estuc	<input type="checkbox"/>		Margosa	<input type="checkbox"/>		Groc	<input type="checkbox"/>	Marró clar	<input type="checkbox"/>		
				Malaco	<input type="checkbox"/>		Pedres	<input type="checkbox"/>		Llimosa	<input type="checkbox"/>							

Descripció
 Estructura situada a la zona sud-est del sondeig, afectada per la rasa UE 20. Està construïda amb pedres de diverses dimensions lligades amb morter i argila. Conserva dues filades de pedres i unes dimensions d'uns 0,70m de costat. Presenta restes de combustió en la superfície de la cara superior i està tallat per la rasa UE 20 a la cara nord.

Interpretació

Enderroc	<input type="checkbox"/>	Fonamentació	<input type="checkbox"/>	Dipòsit	<input type="checkbox"/>	Cubeta	<input type="checkbox"/>	Farciment	<input type="checkbox"/>	Nivell d'ús	<input type="checkbox"/>	Pou	<input type="checkbox"/>	Forn	<input type="checkbox"/>
Paviment	<input type="checkbox"/>	Trinxera fon.	<input type="checkbox"/>	Canalització	<input type="checkbox"/>	Form. nat.	<input type="checkbox"/>	Anivellació	<input type="checkbox"/>	Mur	<input type="checkbox"/>	Claveguera	<input type="checkbox"/>	Sitja	<input type="checkbox"/>
Rasa d'espoli	<input type="checkbox"/>	Revest. mural	<input type="checkbox"/>	Nivell colgament	<input type="checkbox"/>	Prep. Pav.	<input type="checkbox"/>	Encaix dolia	<input type="checkbox"/>	Forat pal	<input type="checkbox"/>	Terreny geo.	<input type="checkbox"/>		

~~Continuació l'estructura UE 43. El fet que presenti restes de combustió fa pensar que pugui ser una...~~

Seqüència Física	Igual a	43
Cobreix	Cobert per	1, 2, 17, 19 i parcialment 56
Farceix	Farcit per	
Talla	Tallat per	20
Recolza 50	Se li recolza	
Lliura	Se li lliura	40, 48, 56

Croquis

Definició: Estrat Retall Estructura Esquelet

Comp. Geològica	Argila	<input type="checkbox"/>	Comp. Orgànica	Cendres	<input type="checkbox"/>	Comp. Artificial	Ceràmica	<input type="checkbox"/>	Textura	Solta	<input type="checkbox"/>	Color	Marró	<input type="checkbox"/>	Beix	<input type="checkbox"/>	Marró fosc	<input type="checkbox"/>
	Llims	<input type="checkbox"/>		Fusta	<input type="checkbox"/>		Mat.Construct.	<input type="checkbox"/>		Compacta	<input type="checkbox"/>		Gris	<input type="checkbox"/>	Blanc	<input type="checkbox"/>	Marró gris	<input type="checkbox"/>
	Graves	<input type="checkbox"/>		Ossos	<input type="checkbox"/>		Metalls	<input type="checkbox"/>		Sorrenca	<input type="checkbox"/>		Negre	<input type="checkbox"/>	Ataronjat	<input type="checkbox"/>	Gris clar	<input type="checkbox"/>
	Sorra	<input type="checkbox"/>		Carbons	<input type="checkbox"/>		Morter	<input type="checkbox"/>		Argilosa	<input type="checkbox"/>		Vermellós	<input type="checkbox"/>	Rosat	<input type="checkbox"/>	Gris fosc	<input type="checkbox"/>
	Margues	<input type="checkbox"/>		El. carpol.	<input type="checkbox"/>		Estuc	<input type="checkbox"/>		Margosa	<input type="checkbox"/>		Groc	<input type="checkbox"/>	Marró clar	<input type="checkbox"/>		
				Malaco	<input type="checkbox"/>		Pedres	<input type="checkbox"/>		Llimosa	<input type="checkbox"/>							

Descripció
 Estructura situada a la cantonada sud-est del sondeig. Està construïda amb pedres de mitjanes/grans dimensions i fragments de material ceràmic (s'observa una vora de dolium) lligades amb morter i argila. Està orientada en sentit nord-sud, conserva dues filades de pedres i fa uns 0,70 m d'ample per uns 0,80m de llarg. Presenta restes de combustió en la superfície de la cara superior.

Interpretació

Enderroc	<input type="checkbox"/>	Fonamentació	<input type="checkbox"/>	Dipòsit	<input type="checkbox"/>	Cubeta	<input type="checkbox"/>	Farciment	<input type="checkbox"/>	Nivell d'ús	<input type="checkbox"/>	Pou	<input type="checkbox"/>	Forn	<input type="checkbox"/>
Paviment	<input type="checkbox"/>	Trinxera fon.	<input type="checkbox"/>	Canalització	<input type="checkbox"/>	Form. nat.	<input type="checkbox"/>	Anivellació	<input type="checkbox"/>	Mur	<input type="checkbox"/>	Claveguera	<input type="checkbox"/>	Sitja	<input type="checkbox"/>
Rasa d'espoli	<input type="checkbox"/>	Revest. mural	<input type="checkbox"/>	Nivell colgament	<input type="checkbox"/>	Prep. Pav.	<input type="checkbox"/>	Encaix dolia	<input type="checkbox"/>	Forat pal	<input type="checkbox"/>	Terreny geo.	<input type="checkbox"/>		

~~Continuació l'estructura UE 42. El fet que presenti restes de combustió fa pensar que pugui ser una...~~

Seqüència Física

Igual a	42
Cobreix	Cobert per 1, 2, 17, 19 i parcialment 56
Farceix	Farcit per
Talla	Tallat per
Recolza 50	Se li recolza
Lliura	Se li lliura 40, 48, 56

Croquis

Definició: Estrat Retall Estructura Esquelet

Comp. Geològica	Argila	<input type="checkbox"/>	Comp. Orgànica	Cendres	<input type="checkbox"/>	Comp. Artificial	Ceràmica	<input type="checkbox"/>	Textura	Solta	<input type="checkbox"/>	Color	Marró	<input type="checkbox"/>	Beix	<input type="checkbox"/>	Marró fosc	<input type="checkbox"/>
	Llims	<input type="checkbox"/>		Fusta	<input type="checkbox"/>		Mat.Construct.	<input type="checkbox"/>		Compacta	<input type="checkbox"/>		Gris	<input type="checkbox"/>	Blanc	<input type="checkbox"/>	Marró gris	<input type="checkbox"/>
	Graves	<input type="checkbox"/>		Ossos	<input type="checkbox"/>		Metalls	<input type="checkbox"/>		Sorrenca	<input type="checkbox"/>		Negre	<input type="checkbox"/>	Ataronjat	<input type="checkbox"/>	Gris clar	<input type="checkbox"/>
	Sorra	<input type="checkbox"/>		Carbons	<input type="checkbox"/>		Morter	<input type="checkbox"/>		Argilosa	<input type="checkbox"/>		Vermellós	<input type="checkbox"/>	Rosat	<input type="checkbox"/>	Gris fosc	<input type="checkbox"/>
	Margues	<input type="checkbox"/>		El. carpol.	<input type="checkbox"/>		Estuc	<input type="checkbox"/>		Margosa	<input type="checkbox"/>		Groc	<input type="checkbox"/>	Marró clar	<input type="checkbox"/>		
				Malaco	<input type="checkbox"/>		Pedres	<input type="checkbox"/>		Llimosa	<input type="checkbox"/>							

Descripció

Mur en sentit nord-sud, situat al límit oest del sondeig. Està construït amb pedres de mitjanes dimensions unides amb morter (opus caementicium). Es conserva un tram de ... m d'ample per ... m de llarg.

Interpretació

Enderroc	<input type="checkbox"/>	Fonamentació	<input type="checkbox"/>	Dipòsit	<input type="checkbox"/>	Cubeta	<input type="checkbox"/>	Farciment	<input type="checkbox"/>	Nivell d'ús	<input type="checkbox"/>	Pou	<input type="checkbox"/>	Forn	<input type="checkbox"/>
Paviment	<input type="checkbox"/>	Trinxera fon.	<input type="checkbox"/>	Canalització	<input type="checkbox"/>	Form. nat.	<input type="checkbox"/>	Anivellació	<input type="checkbox"/>	Mur	<input type="checkbox"/>	Claveguera	<input type="checkbox"/>	Sitja	<input type="checkbox"/>
Rasa d'espoli	<input type="checkbox"/>	Revest. mural	<input type="checkbox"/>	Nivell colgament	<input type="checkbox"/>	Prep. Pav.	<input type="checkbox"/>	Encaix dolia	<input type="checkbox"/>	Forat pal	<input type="checkbox"/>	Terreny geo.	<input type="checkbox"/>		

Mur d'un àmbit indeterminat. Tot i que presenta la mateixa alineació que les estructures UE 42 i 43.

Seqüència Física

Igual a

Cobreix	Cobert per	1, 2 i 17
Farceix	Farcit per
Talla	Tallat per
Recolza	4?	Se li recolza	44, 60
Lliura	Se li lliura	33 i 48

Croquis

Definició: Estrat Retall Estructura Esquelet

Comp. Geològica	Argila	<input checked="" type="checkbox"/>	Comp. Orgànica	Cendres	<input type="checkbox"/>	Comp. Artificial	Ceràmica	<input checked="" type="checkbox"/>	Textura	Solta	<input type="checkbox"/>	Color	Marró	<input type="checkbox"/>	Beix	<input type="checkbox"/>	Marró fosc	<input checked="" type="checkbox"/>
	Llims	<input type="checkbox"/>		Fusta	<input type="checkbox"/>		Mat.Construct.	<input type="checkbox"/>		Compacta	<input type="checkbox"/>		Gris	<input type="checkbox"/>	Blanc	<input type="checkbox"/>	Marró gris	<input type="checkbox"/>
	Graves	<input type="checkbox"/>		Ossos	<input type="checkbox"/>		Metalls	<input type="checkbox"/>		Sorrenca	<input checked="" type="checkbox"/>		Negre	<input type="checkbox"/>	Ataronjat	<input type="checkbox"/>	Gris clar	<input type="checkbox"/>
	Sorra	<input checked="" type="checkbox"/>		Carbons	<input type="checkbox"/>		Morter	<input type="checkbox"/>		Argilosa	<input type="checkbox"/>		Vermellós	<input type="checkbox"/>	Rosat	<input type="checkbox"/>	Gris fosc	<input type="checkbox"/>
	Margues	<input type="checkbox"/>		El. carpol.	<input type="checkbox"/>		Estuc	<input type="checkbox"/>		Margosa	<input type="checkbox"/>		Groc	<input type="checkbox"/>	Marró clar	<input type="checkbox"/>		
				Malaco	<input type="checkbox"/>		Pedres	<input checked="" type="checkbox"/>		Llimosa	<input type="checkbox"/>							

Descripció
 Estrat argilós i sorrenc, situat a l'interior de la rasa UE 20, al seu sector més occidental. Presenta una potència reduïda, d'uns 6 cm com a màxim, i hi apareix alguna pedra de petites dimensions.

Interpretació

Enderroc	<input type="checkbox"/>	Fonamentació	<input type="checkbox"/>	Dipòsit	<input type="checkbox"/>	Cubeta	<input type="checkbox"/>	Farciment	<input type="checkbox"/>	Nivell d'ús	<input type="checkbox"/>	Pou	<input type="checkbox"/>	Forn	<input type="checkbox"/>
Paviment	<input type="checkbox"/>	Trinxera fon.	<input type="checkbox"/>	Canalització	<input type="checkbox"/>	Form. nat.	<input type="checkbox"/>	Anivellació	<input type="checkbox"/>	Mur	<input type="checkbox"/>	Claveguera	<input type="checkbox"/>	Sitja	<input type="checkbox"/>
Rasa d'espoli	<input type="checkbox"/>	Revest. mural	<input type="checkbox"/>	Nivell colgament	<input type="checkbox"/>	Prep. Pav.	<input type="checkbox"/>	Encaix dolia	<input type="checkbox"/>	Forat pal	<input type="checkbox"/>	Terreny geo.	<input type="checkbox"/>		

Seqüència Física

Cobreix	24 i 48	Igual a
Farceix	20	Cobert per	1, 2, 17 i 21 (= 26)
Talla	Farcit per
Recolza	Tallat per
Lliura	Se li recolza
		Se li lliura

Croquis

Definició:		Estrat <input checked="" type="checkbox"/>	Retall <input type="checkbox"/>	Estructura <input type="checkbox"/>	Esquelet <input type="checkbox"/>								
Comp. Geològica	Argila	<input checked="" type="checkbox"/>	Cendres	<input type="checkbox"/>	Ceràmica	<input checked="" type="checkbox"/>	Solta	<input type="checkbox"/>	Marró	<input type="checkbox"/>	Beix	<input type="checkbox"/>	Marró fosc	<input checked="" type="checkbox"/>
	Llims	<input type="checkbox"/>	Fusta	<input type="checkbox"/>	Mat.Construct.	<input type="checkbox"/>	Compacta	<input type="checkbox"/>	Gris	<input type="checkbox"/>	Blanc	<input type="checkbox"/>	Marró gris	<input type="checkbox"/>
	Graves	<input type="checkbox"/>	Ossos	<input type="checkbox"/>	Metalls	<input type="checkbox"/>	Sorrenca	<input checked="" type="checkbox"/>	Negre	<input type="checkbox"/>	Ataronjat	<input type="checkbox"/>	Gris clar	<input type="checkbox"/>
	Sorra	<input checked="" type="checkbox"/>	Carbons	<input type="checkbox"/>	Morter	<input type="checkbox"/>	Argilosa	<input type="checkbox"/>	Vermellós	<input type="checkbox"/>	Rosat	<input type="checkbox"/>	Gris fosc	<input type="checkbox"/>
	Margues	<input type="checkbox"/>	El. carpol.	<input type="checkbox"/>	Estuc	<input type="checkbox"/>	Margosa	<input type="checkbox"/>	Groc	<input type="checkbox"/>	Marró clar	<input type="checkbox"/>		
			Malaco	<input type="checkbox"/>	Pedres	<input checked="" type="checkbox"/>	Llimosa	<input type="checkbox"/>						
	Comp. Orgànica			Comp. Artificial		Textura		Color						

Descripció

Estrat ataronjat, situat a l'est del sondeig, a l'interior de la rasa UE 20 i entre les estructures UE 25 i 29. Presenta una textura compacta i restes d'arrels de vinya. No es va arribar a exhaurir.

Interpretació	Enderroc	<input type="checkbox"/>	Fonamentació	<input type="checkbox"/>	Dipòsit	<input type="checkbox"/>	Cubeta	<input type="checkbox"/>	Farciment	<input type="checkbox"/>	Nivell d'ús	<input type="checkbox"/>	Pou	<input type="checkbox"/>	Forn	<input type="checkbox"/>
	Paviment	<input type="checkbox"/>	Trinxera fon.	<input type="checkbox"/>	Canalització	<input type="checkbox"/>	Form. nat.	<input type="checkbox"/>	Anivellació	<input type="checkbox"/>	Mur	<input type="checkbox"/>	Claveguera	<input type="checkbox"/>	Sitja	<input type="checkbox"/>
	Rasa d'espoli	<input type="checkbox"/>	Revest. mural	<input type="checkbox"/>	Nivell colgament	<input type="checkbox"/>	Prep. Pav.	<input type="checkbox"/>	Encaix dolia	<input type="checkbox"/>	Forat pal	<input type="checkbox"/>	Terreny geo.	<input type="checkbox"/>		

Seqüència Física

Igual a

Cobreix	<u>parcialment 29</u>	Cobert per	<u>1, 2 i 21 (= 26)</u>
Farceix	<u>20</u>	Farcit per
Talla	Tallat per
Recolza	Se li recolza
Lliura	<u>25? i 29</u>	Se li lliura

Croquis

Definició: Estrat Retall Estructura Esquelet

Comp. Geològica	Argila	<input checked="" type="checkbox"/>	Comp. Orgànica	Cendres	<input type="checkbox"/>	Comp. Artificial	Ceràmica	<input checked="" type="checkbox"/>	Textura	Solta	<input type="checkbox"/>	Color	Marró	<input type="checkbox"/>	Beix	<input type="checkbox"/>	Marró fosc	<input checked="" type="checkbox"/>
	Llims	<input type="checkbox"/>		Fusta	<input type="checkbox"/>		Mat.Construct.	<input type="checkbox"/>		Compacta	<input type="checkbox"/>		Gris	<input type="checkbox"/>	Blanc	<input type="checkbox"/>	Marró gris	<input type="checkbox"/>
	Graves	<input type="checkbox"/>		Ossos	<input type="checkbox"/>		Metalls	<input type="checkbox"/>		Sorrenca	<input checked="" type="checkbox"/>		Negre	<input type="checkbox"/>	Ataronjat	<input type="checkbox"/>	Gris clar	<input type="checkbox"/>
	Sorra	<input checked="" type="checkbox"/>		Carbons	<input type="checkbox"/>		Morter	<input type="checkbox"/>		Argilosa	<input type="checkbox"/>		Vermellós	<input type="checkbox"/>	Rosat	<input type="checkbox"/>	Gris fosc	<input type="checkbox"/>
	Margues	<input type="checkbox"/>		El. carpol.	<input type="checkbox"/>		Estuc	<input type="checkbox"/>		Margosa	<input type="checkbox"/>		Groc	<input type="checkbox"/>	Marró clar	<input type="checkbox"/>		
				Malaco	<input type="checkbox"/>		Pedres	<input checked="" type="checkbox"/>		Llimosa	<input type="checkbox"/>							

Descripció
 Possible estructura situada al centre de la UE 34, formada per material constructiu amb clares evidències de rubefacció (probablement tovots). Presenta una llargada de 0,72 m i probablement es troba en posició secundària.

Interpretació

Enderroc	<input type="checkbox"/>	Fonamentació	<input type="checkbox"/>	Dipòsit	<input type="checkbox"/>	Cubeta	<input type="checkbox"/>	Farciment	<input type="checkbox"/>	Nivell d'ús	<input type="checkbox"/>	Pou	<input type="checkbox"/>	Forn	<input type="checkbox"/>
Paviment	<input type="checkbox"/>	Trinxera fon.	<input type="checkbox"/>	Canalització	<input type="checkbox"/>	Form. nat.	<input type="checkbox"/>	Anivellació	<input type="checkbox"/>	Mur	<input type="checkbox"/>	Claveguera	<input type="checkbox"/>	Sitja	<input type="checkbox"/>
Rasa d'espoli	<input type="checkbox"/>	Revest. mural	<input type="checkbox"/>	Nivell colgament	<input type="checkbox"/>	Prep. Pav.	<input type="checkbox"/>	Encaix dolia	<input type="checkbox"/>	Forat pal	<input type="checkbox"/>	Terreny geo.	<input type="checkbox"/>		

Possible enderroc de l'estructura relacionada amb el sistema de tancament (coberta) de la boca del praefurnium.

Seqüència Física

Cobreix	54 i parcialment 49	Igual a
Farceix	Cobert per	1, 2, 9 i 10
Talla	Farcit per
Recolza	34	Tallat per
Lliura	Se li recolza
		Se li lliura

Croquis

Definició: Estrat Retall Estructura Esquelet

Comp. Geològica	Argila	<input checked="" type="checkbox"/>	Comp. Orgànica	Cendres	<input type="checkbox"/>	Comp. Artificial	Ceràmica	<input checked="" type="checkbox"/>	Textura	Solta	<input type="checkbox"/>	Color	Marró	<input type="checkbox"/>	Beix	<input type="checkbox"/>	Marró fosc	<input checked="" type="checkbox"/>
	Llims	<input type="checkbox"/>		Fusta	<input type="checkbox"/>		Mat.Construct.	<input type="checkbox"/>		Compacta	<input type="checkbox"/>		Gris	<input type="checkbox"/>	Blanc	<input type="checkbox"/>	Marró gris	<input type="checkbox"/>
	Graves	<input type="checkbox"/>		Ossos	<input type="checkbox"/>		Metalls	<input type="checkbox"/>		Sorrenca	<input checked="" type="checkbox"/>		Negre	<input type="checkbox"/>	Ataronjat	<input type="checkbox"/>	Gris clar	<input type="checkbox"/>
	Sorra	<input checked="" type="checkbox"/>		Carbons	<input type="checkbox"/>		Morter	<input type="checkbox"/>		Argilosa	<input type="checkbox"/>		Vermellós	<input type="checkbox"/>	Rosat	<input type="checkbox"/>	Gris fosc	<input type="checkbox"/>
	Margues	<input type="checkbox"/>		El. carpol.	<input type="checkbox"/>		Estuc	<input type="checkbox"/>		Margosa	<input type="checkbox"/>		Groc	<input type="checkbox"/>	Marró clar	<input type="checkbox"/>		
				Malaco	<input type="checkbox"/>		Pedres	<input checked="" type="checkbox"/>		Llimosa	<input type="checkbox"/>							

Descripció
 Estrat situat al límit oest del sondeig, entre les estructures UE 42 i 44. Presenta una textura compacta, i s'observa alguna taca de morter i algun petit carbó. No exhaurit.

Interpretació

Enderroc	<input type="checkbox"/>	Fonamentació	<input type="checkbox"/>	Dipòsit	<input type="checkbox"/>	Cubeta	<input type="checkbox"/>	Farciment	<input type="checkbox"/>	Nivell d'ús	<input type="checkbox"/>	Pou	<input type="checkbox"/>	Forn	<input type="checkbox"/>
Paviment	<input type="checkbox"/>	Trinxera fon.	<input type="checkbox"/>	Canalització	<input type="checkbox"/>	Form. nat.	<input type="checkbox"/>	Anivellació	<input type="checkbox"/>	Mur	<input type="checkbox"/>	Claveguera	<input type="checkbox"/>	Sitja	<input type="checkbox"/>
Rasa d'espoli	<input type="checkbox"/>	Revest. mural	<input type="checkbox"/>	Nivell colgament	<input type="checkbox"/>	Prep. Pav.	<input type="checkbox"/>	Encaix dolia	<input type="checkbox"/>	Forat pal	<input type="checkbox"/>	Terreny geo.	<input type="checkbox"/>		

Seqüència Física

Cobreix	Igual a
Farceix	Cobert per	1, 2, 17, 21 (= 26) i 45
Talla	Farcit per
Recolza	Tallat per
Lliura	42 i 44	Se li recolza
		Se li lliura

Croquis

Definició: Estrat Retall Estructura Esquelet

Comp. Geològica	Argila	<input type="checkbox"/>	Comp. Orgànica	Cendres	<input type="checkbox"/>	Comp. Artificial	Ceràmica	<input type="checkbox"/>	Textura	Solta	<input type="checkbox"/>	Color	Marró	<input type="checkbox"/>	Beix	<input type="checkbox"/>	Marró fosc	<input type="checkbox"/>
	Llims	<input type="checkbox"/>		Fusta	<input type="checkbox"/>		Mat.Construct.	<input type="checkbox"/>		Compacta	<input type="checkbox"/>		Gris	<input type="checkbox"/>	Blanc	<input type="checkbox"/>	Marró gris	<input type="checkbox"/>
	Graves	<input type="checkbox"/>		Ossos	<input type="checkbox"/>		Metalls	<input type="checkbox"/>		Sorrenca	<input type="checkbox"/>		Negre	<input type="checkbox"/>	Ataronjat	<input type="checkbox"/>	Gris clar	<input type="checkbox"/>
	Sorra	<input type="checkbox"/>		Carbons	<input type="checkbox"/>		Morter	<input type="checkbox"/>		Argilosa	<input type="checkbox"/>		Vermellós	<input type="checkbox"/>	Rosat	<input type="checkbox"/>	Gris fosc	<input type="checkbox"/>
	Margues	<input type="checkbox"/>		El. carpol.	<input type="checkbox"/>		Estuc	<input type="checkbox"/>		Margosa	<input type="checkbox"/>		Groc	<input type="checkbox"/>	Marró clar	<input type="checkbox"/>		
				Malaco	<input type="checkbox"/>		Pedres	<input type="checkbox"/>		Llimosa	<input type="checkbox"/>							

Descripció
Estrat grisós, situat al centre-sud del sector, entre les UE 31 i 24. Hi apareixen força cendres i té una textura solta.

Interpretació

Enderroc	<input type="checkbox"/>	Fonamentació	<input type="checkbox"/>	Dipòsit	<input type="checkbox"/>	Cubeta	<input type="checkbox"/>	Farciment	<input type="checkbox"/>	Nivell d'ús	<input type="checkbox"/>	Pou	<input type="checkbox"/>	Forn	<input type="checkbox"/>
Paviment	<input type="checkbox"/>	Trinxera fon.	<input type="checkbox"/>	Canalització	<input type="checkbox"/>	Form. nat.	<input type="checkbox"/>	Anivellació	<input type="checkbox"/>	Mur	<input type="checkbox"/>	Claveguera	<input type="checkbox"/>	Sitja	<input type="checkbox"/>
Rasa d'espoli	<input type="checkbox"/>	Revest. mural	<input type="checkbox"/>	Nivell colgament	<input type="checkbox"/>	Prep. Pav.	<input type="checkbox"/>	Encaix dolia	<input type="checkbox"/>	Forat pal	<input type="checkbox"/>	Terreny geo.	<input type="checkbox"/>		

Estrat relacionat possiblement amb l'ús del praefurnium, ja que s'ubica a la boca d'entrada del

Seqüència Física

		Igual a
Cobreix	<u>50 i 54</u>	Cobert per	<u>1, 2, 17, 21 (=26) i parcialment UE 47</u>
Farceix	Farcit per
Talla	Tallat per
Recolza	Se li recolza
Lliura	<u>31 i 24</u>	Se li lliura

Croquis

Definició: Estrat Retall Estructura Esquelet

Comp. Geològica	Argila	<input type="checkbox"/>	Comp. Orgànica	Cendres	<input type="checkbox"/>	Comp. Artificial	Ceràmica	<input type="checkbox"/>	Textura	Solta	<input type="checkbox"/>	Color	Marró	<input type="checkbox"/>	Beix	<input type="checkbox"/>	Marró fosc	<input type="checkbox"/>
	Llims	<input type="checkbox"/>		Fusta	<input type="checkbox"/>		Mat.Construct.	<input type="checkbox"/>		Compacta	<input type="checkbox"/>		Gris	<input type="checkbox"/>	Blanc	<input type="checkbox"/>	Marró gris	<input type="checkbox"/>
	Graves	<input type="checkbox"/>		Ossos	<input type="checkbox"/>		Metalls	<input type="checkbox"/>		Sorrenca	<input type="checkbox"/>		Negre	<input type="checkbox"/>	Ataronjat	<input type="checkbox"/>	Gris clar	<input type="checkbox"/>
	Sorra	<input type="checkbox"/>		Carbons	<input type="checkbox"/>		Morter	<input type="checkbox"/>		Argilosa	<input type="checkbox"/>		Vermellós	<input type="checkbox"/>	Rosat	<input type="checkbox"/>	Gris fosc	<input type="checkbox"/>
	Margues	<input type="checkbox"/>		El. carpol.	<input type="checkbox"/>		Estuc	<input type="checkbox"/>		Margosa	<input type="checkbox"/>		Groc	<input type="checkbox"/>	Marró clar	<input type="checkbox"/>		
				Malaco	<input type="checkbox"/>		Pedres	<input type="checkbox"/>		Llimosa	<input type="checkbox"/>							

Descripció
 Capa d'argila molt compacta, situada al sector sud del sondeig, entre les estructures UE 24, 30, 43 i 42 (ocupa una superfície d'1,78 m per 2,68 m). Presenta una superfície regularitzada, a excepció de la zona central on es troba afectada per un petit retall de planta ovalada (UE 51). No excavat.

Interpretació

Enderroc	<input type="checkbox"/>	Fonamentació	<input type="checkbox"/>	Dipòsit	<input type="checkbox"/>	Cubeta	<input type="checkbox"/>	Farciment	<input type="checkbox"/>	Nivell d'ús	<input type="checkbox"/>	Pou	<input type="checkbox"/>	Forn	<input type="checkbox"/>
Paviment	<input type="checkbox"/>	Trinxera fon.	<input type="checkbox"/>	Canalització	<input type="checkbox"/>	Form. nat.	<input type="checkbox"/>	Anivellació	<input type="checkbox"/>	Mur	<input type="checkbox"/>	Claveguera	<input type="checkbox"/>	Sitja	<input type="checkbox"/>
Rasa d'espoli	<input type="checkbox"/>	Revest. mural	<input type="checkbox"/>	Nivell colgament	<input type="checkbox"/>	Prep. Pav.	<input type="checkbox"/>	Encaix dolia	<input type="checkbox"/>	Forat pal	<input type="checkbox"/>	Terreny geo.	<input type="checkbox"/>		

Possible paviment d'argila compactada, tal vegada relacionat amb l'estructura del praefurnium.

Seqüència Física	Igual a
Cobreix	Cobert per	1, 2, 17, 19, 39, 40, 49 i 54
Farceix	Farcit per
Talla	Tallat per	51 i 57
Recolza	Se li recolza	42 i 43
Lliura	Se li lliura	24 i 31

Croquis

Definició: Estrat Retall Estructura Esquelet

Comp. Geològica	Argila	<input checked="" type="checkbox"/>	Comp. Orgànica	Cendres	<input type="checkbox"/>	Comp. Artificial	Ceràmica	<input checked="" type="checkbox"/>	Textura	Solta	<input type="checkbox"/>	Color	Marró	<input type="checkbox"/>	Beix	<input type="checkbox"/>	Marró fosc	<input checked="" type="checkbox"/>
	Llims	<input type="checkbox"/>		Fusta	<input type="checkbox"/>		Mat.Construct.	<input type="checkbox"/>		Compacta	<input type="checkbox"/>		Gris	<input type="checkbox"/>	Blanc	<input type="checkbox"/>	Marró gris	<input type="checkbox"/>
	Graves	<input type="checkbox"/>		Ossos	<input type="checkbox"/>		Metalls	<input type="checkbox"/>		Sorrenca	<input checked="" type="checkbox"/>		Negre	<input type="checkbox"/>	Ataronjat	<input type="checkbox"/>	Gris clar	<input type="checkbox"/>
	Sorra	<input checked="" type="checkbox"/>		Carbons	<input type="checkbox"/>		Morter	<input type="checkbox"/>		Argilosa	<input type="checkbox"/>		Vermellós	<input type="checkbox"/>	Rosat	<input type="checkbox"/>	Gris fosc	<input type="checkbox"/>
	Margues	<input type="checkbox"/>		El. carpol.	<input type="checkbox"/>		Estuc	<input type="checkbox"/>		Margosa	<input type="checkbox"/>		Groc	<input type="checkbox"/>	Marró clar	<input type="checkbox"/>		
				Malaco	<input type="checkbox"/>		Pedres	<input checked="" type="checkbox"/>		Llimosa	<input type="checkbox"/>							

Descripció
 Unitat negativa situada al centre de la UE 50. Presenta una planta ovalada de dimensions reduïdes (27 per 24 cm) i una profunditat màxima de 8 cm.

Interpretació

Enderroc	<input type="checkbox"/>	Fonamentació	<input type="checkbox"/>	Dipòsit	<input type="checkbox"/>	Cubeta	<input type="checkbox"/>	Farciment	<input type="checkbox"/>	Nivell d'ús	<input type="checkbox"/>	Pou	<input type="checkbox"/>	Forn	<input type="checkbox"/>
Paviment	<input type="checkbox"/>	Trinxera fon.	<input type="checkbox"/>	Canalització	<input type="checkbox"/>	Form. nat.	<input type="checkbox"/>	Anivellació	<input type="checkbox"/>	Mur	<input type="checkbox"/>	Claveguera	<input type="checkbox"/>	Sitja	<input type="checkbox"/>
Rasa d'espoli	<input type="checkbox"/>	Revest. mural	<input type="checkbox"/>	Nivell colgament	<input type="checkbox"/>	Prep. Pav.	<input type="checkbox"/>	Encaix dolia	<input type="checkbox"/>	Forat pal	<input type="checkbox"/>	Terreny geo.	<input type="checkbox"/>		

Atès que aquest retall es troba al centre del possible paviment UE 50 porta a pensar que es tracta d'un forat per col·locar algun element de sustentació del sostre. De totes maneres, les seves dimensions són realment reduïdes i és difícil confirmar aquesta hipòtesi.

Seqüència Física

Cobreix	Igual a
Farceix	Cobert per	1, 2, 17, 19, 39, 40 i 49
Talla	50	Farcit per	52
Recolza	Tallat per
Lliura	Se li recolza
		Se li lliura

Croquis

Definició: Estrat Retall Estructura Esquelet

Comp. Geològica	Argila	<input checked="" type="checkbox"/>	Comp. Orgànica	Cendres	<input type="checkbox"/>	Comp. Artificial	Ceràmica	<input checked="" type="checkbox"/>	Textura	Solta	<input type="checkbox"/>	Color	Marró	<input type="checkbox"/>	Beix	<input type="checkbox"/>	Marró fosc	<input checked="" type="checkbox"/>
	Llims	<input type="checkbox"/>		Fusta	<input type="checkbox"/>		Mat.Construct.	<input type="checkbox"/>		Compacta	<input type="checkbox"/>		Gris	<input type="checkbox"/>	Blanc	<input type="checkbox"/>	Marró gris	<input type="checkbox"/>
	Graves	<input type="checkbox"/>		Ossos	<input type="checkbox"/>		Metalls	<input type="checkbox"/>		Sorrenca	<input checked="" type="checkbox"/>		Negre	<input type="checkbox"/>	Ataronjat	<input type="checkbox"/>	Gris clar	<input type="checkbox"/>
	Sorra	<input checked="" type="checkbox"/>		Carbons	<input type="checkbox"/>		Morter	<input type="checkbox"/>		Argilosa	<input type="checkbox"/>		Vermellós	<input type="checkbox"/>	Rosat	<input type="checkbox"/>	Gris fosc	<input type="checkbox"/>
	Margues	<input type="checkbox"/>		El. carpol.	<input type="checkbox"/>		Estuc	<input type="checkbox"/>		Margosa	<input type="checkbox"/>		Groc	<input type="checkbox"/>	Marró clar	<input type="checkbox"/>		
				Malaco	<input type="checkbox"/>		Pedres	<input checked="" type="checkbox"/>		Llimosa	<input type="checkbox"/>							

Descripció
 Estrat grisós localitzat a l'interior de la unitat negativa UE 51. Presenta una textura sorrenca, i hi apareixen carbons i cendres.

Interpretació

Enderroc	<input type="checkbox"/>	Fonamentació	<input type="checkbox"/>	Dipòsit	<input type="checkbox"/>	Cubeta	<input type="checkbox"/>	Farciment	<input type="checkbox"/>	Nivell d'ús	<input type="checkbox"/>	Pou	<input type="checkbox"/>	Forn	<input type="checkbox"/>
Paviment	<input type="checkbox"/>	Trinxera fon.	<input type="checkbox"/>	Canalització	<input type="checkbox"/>	Form. nat.	<input type="checkbox"/>	Anivellació	<input type="checkbox"/>	Mur	<input type="checkbox"/>	Claveguera	<input type="checkbox"/>	Sitja	<input type="checkbox"/>
Rasa d'espoli	<input type="checkbox"/>	Revest. mural	<input type="checkbox"/>	Nivell colgament	<input type="checkbox"/>	Prep. Pav.	<input type="checkbox"/>	Encaix dolia	<input type="checkbox"/>	Forat pal	<input type="checkbox"/>	Terreny geo.	<input type="checkbox"/>		

Farciment del retall UE 51.

Seqüència Física

Cobreix	50	Igual a
	Cobert per	1, 2, 17, 19, 39, 40 i 49
Farceix	51	Farcit per
	Tallat per
Talla	Se li recolza
Recolza	Se li lliura
Lliura		

Croquis

Definició: Estrat Retall Estructura Esquelet

Comp. Geològica	Argila	<input type="checkbox"/>	Comp. Orgànica	Cendres	<input type="checkbox"/>	Comp. Artificial	Ceràmica	<input type="checkbox"/>	Textura	Solta	<input type="checkbox"/>	Color	Marró	<input type="checkbox"/>	Beix	<input type="checkbox"/>	Marró fosc	<input type="checkbox"/>
	Llims	<input type="checkbox"/>		Fusta	<input type="checkbox"/>		Mat.Construct.	<input type="checkbox"/>		Compacta	<input type="checkbox"/>		Gris	<input type="checkbox"/>	Blanc	<input type="checkbox"/>	Marró gris	<input type="checkbox"/>
	Graves	<input type="checkbox"/>		Ossos	<input type="checkbox"/>		Metalls	<input type="checkbox"/>		Sorrenca	<input type="checkbox"/>		Negre	<input type="checkbox"/>	Ataronjat	<input type="checkbox"/>	Gris clar	<input type="checkbox"/>
	Sorra	<input type="checkbox"/>		Carbons	<input type="checkbox"/>		Morter	<input type="checkbox"/>		Argilosa	<input type="checkbox"/>		Vermellós	<input type="checkbox"/>	Rosat	<input type="checkbox"/>	Gris fosc	<input type="checkbox"/>
	Margues	<input type="checkbox"/>		El. carpol.	<input type="checkbox"/>		Estuc	<input type="checkbox"/>		Margosa	<input type="checkbox"/>		Groc	<input type="checkbox"/>	Marró clar	<input type="checkbox"/>		
				Malaco	<input type="checkbox"/>		Pedres	<input type="checkbox"/>		Llimosa	<input type="checkbox"/>							

Descripció

Petit tram de mur localitzat al centre del límit sud del sondeig. Està orientat en sentit nord-sud i construït amb pedres de mitjanes dimensions lligades amb una petita quantitat de morter.

Interpretació

Enderroc	<input type="checkbox"/>	Fonamentació	<input type="checkbox"/>	Dipòsit	<input type="checkbox"/>	Cubeta	<input type="checkbox"/>	Farciment	<input type="checkbox"/>	Nivell d'ús	<input type="checkbox"/>	Pou	<input type="checkbox"/>	Forn	<input type="checkbox"/>
Paviment	<input type="checkbox"/>	Trinxera fon.	<input type="checkbox"/>	Canalització	<input type="checkbox"/>	Form. nat.	<input type="checkbox"/>	Anivellació	<input type="checkbox"/>	Mur	<input type="checkbox"/>	Claveguera	<input type="checkbox"/>	Sitja	<input type="checkbox"/>
Rasa d'espoli	<input type="checkbox"/>	Revest. mural	<input type="checkbox"/>	Nivell colgament	<input type="checkbox"/>	Prep. Pav.	<input type="checkbox"/>	Encaix dolia	<input type="checkbox"/>	Forat pal	<input type="checkbox"/>	Terreny geo.	<input type="checkbox"/>		

Presenta la mateixa alineació que les estructures UE 25 i 30, però no podem confirmar que es tracti del mateix.

Seqüència Física

Igual a

Cobreix	Cobert per	1, 2, 17, 19, 39 i 40
Farceix	57?	Farcit per
Talla	Tallat per
Recolza	Se li recolza
Lliura	Se li lliura	41?

Croquis

Definició:		Estrat <input type="checkbox"/>	Retall <input type="checkbox"/>	Estructura <input type="checkbox"/>	Esquelet <input type="checkbox"/>												
Comp. Geològica	Argila	<input type="checkbox"/>	Comp. Orgànica	Cendres	<input type="checkbox"/>	Comp. Artificial	Ceràmica	<input type="checkbox"/>	Textura	Solta	<input type="checkbox"/>	Color	Marró	<input type="checkbox"/>	Beix	<input type="checkbox"/>	Marró fosc	<input type="checkbox"/>
	Llims	<input type="checkbox"/>		Fusta	<input type="checkbox"/>		Mat.Construct.	<input type="checkbox"/>		Compacta	<input type="checkbox"/>		Gris	<input type="checkbox"/>	Blanc	<input type="checkbox"/>	Marró gris	<input type="checkbox"/>
	Graves	<input type="checkbox"/>		Ossos	<input type="checkbox"/>		Metalls	<input type="checkbox"/>		Sorrenca	<input type="checkbox"/>		Negre	<input type="checkbox"/>	Ataronjat	<input type="checkbox"/>	Gris clar	<input type="checkbox"/>
	Sorra	<input type="checkbox"/>		Carbons	<input type="checkbox"/>		Morter	<input type="checkbox"/>		Argilosa	<input type="checkbox"/>		Vermellós	<input type="checkbox"/>	Rosat	<input type="checkbox"/>	Gris fosc	<input type="checkbox"/>
	Margues	<input type="checkbox"/>		El. carpol.	<input type="checkbox"/>		Estuc	<input type="checkbox"/>		Margosa	<input type="checkbox"/>		Groc	<input type="checkbox"/>	Marró clar	<input type="checkbox"/>		
				Malaco	<input type="checkbox"/>		Pedres	<input type="checkbox"/>		Llimosa	<input type="checkbox"/>							

Descripció

Estrat groguenc situat sobre la UE 50 i sota la UE 47. S'observa la presència de còdols de rius. No excavat.

Interpretació	Enderroc	<input type="checkbox"/>	Fonamentació	<input type="checkbox"/>	Dipòsit	<input type="checkbox"/>	Cubeta	<input type="checkbox"/>	Farciment	<input type="checkbox"/>	Nivell d'ús	<input type="checkbox"/>	Pou	<input type="checkbox"/>	Forn	<input type="checkbox"/>
	Paviment	<input type="checkbox"/>	Trinxera fon.	<input type="checkbox"/>	Canalització	<input type="checkbox"/>	Form. nat.	<input type="checkbox"/>	Anivellació	<input type="checkbox"/>	Mur	<input type="checkbox"/>	Claveguera	<input type="checkbox"/>	Sitja	<input type="checkbox"/>
	Rasa d'espoli	<input type="checkbox"/>	Revest. mural	<input type="checkbox"/>	Nivell colgament	<input type="checkbox"/>	Prep. Pav.	<input type="checkbox"/>	Encaix dolia	<input type="checkbox"/>	Forat pal	<input type="checkbox"/>	Terreny geo.	<input type="checkbox"/>		

Tal vegada es tracti de l'enderroc de l'estructura del praefurnium.

Seqüència Física

Igual a

Cobreix 50

Cobert per

1, 2, 9, 10, 47 i 49

Farceix

Farcit per

Talla

Tallat per

Recolza

Se li recolza

Lliura

24 i 31

Se li lliura

Croquis

Definició: Estrat Retall Estructura Esquelet

Comp. Geològica	Argila	<input checked="" type="checkbox"/>	Comp. Orgànica	Cendres	<input type="checkbox"/>	Comp. Artificial	Ceràmica	<input checked="" type="checkbox"/>	Textura	Solta	<input type="checkbox"/>	Color	Marró	<input type="checkbox"/>	Beix	<input type="checkbox"/>	Marró fosc	<input checked="" type="checkbox"/>
	Llims	<input type="checkbox"/>		Fusta	<input type="checkbox"/>		Mat.Construct.	<input type="checkbox"/>		Compacta	<input type="checkbox"/>		Gris	<input type="checkbox"/>	Blanc	<input type="checkbox"/>	Marró gris	<input type="checkbox"/>
	Graves	<input type="checkbox"/>		Ossos	<input type="checkbox"/>		Metalls	<input type="checkbox"/>		Sorrenca	<input checked="" type="checkbox"/>		Negre	<input type="checkbox"/>	Ataronjat	<input type="checkbox"/>	Gris clar	<input type="checkbox"/>
	Sorra	<input checked="" type="checkbox"/>		Carbons	<input type="checkbox"/>		Morter	<input type="checkbox"/>		Argilosa	<input type="checkbox"/>		Vermellós	<input type="checkbox"/>	Rosat	<input type="checkbox"/>	Gris fosc	<input type="checkbox"/>
	Margues	<input type="checkbox"/>		El. carpol.	<input type="checkbox"/>		Estuc	<input type="checkbox"/>		Margosa	<input type="checkbox"/>		Groc	<input type="checkbox"/>	Marró clar	<input type="checkbox"/>		
				Malaco	<input type="checkbox"/>		Pedres	<input checked="" type="checkbox"/>		Llimosa	<input type="checkbox"/>							

Descripció

Unitat negativa de planta semicircular, situada al nord-est del sondeig. Afecta el paviment UE 27 i alhora es troba probablement afectat pel retall corresponent amb les excavacions del 1989 (UE 8).

Interpretació

Enderroc	<input type="checkbox"/>	Fonamentació	<input type="checkbox"/>	Dipòsit	<input type="checkbox"/>	Cubeta	<input type="checkbox"/>	Farciment	<input type="checkbox"/>	Nivell d'ús	<input type="checkbox"/>	Pou	<input type="checkbox"/>	Forn	<input type="checkbox"/>
Paviment	<input type="checkbox"/>	Trinxera fon.	<input type="checkbox"/>	Canalització	<input type="checkbox"/>	Form. nat.	<input type="checkbox"/>	Anivellació	<input type="checkbox"/>	Mur	<input type="checkbox"/>	Claveguera	<input type="checkbox"/>	Sitja	<input type="checkbox"/>
Rasa d'espoli	<input type="checkbox"/>	Revest. mural	<input type="checkbox"/>	Nivell colgament	<input type="checkbox"/>	Prep. Pav.	<input type="checkbox"/>	Encaix dolia	<input type="checkbox"/>	Forat pal	<input type="checkbox"/>	Terreny geo.	<input type="checkbox"/>		

Seqüència Física

Cobreix	Igual a
Farceix	Cobert per
Talla	27	Farcit per	35
Recolza	Tallat per
Lliura	Se li recolza
		Se li lliura

Croquis

Definició: Estrat Retall Estructura Esquelet

Comp. Geològica	Argila	<input checked="" type="checkbox"/>	Comp. Orgànica	Cendres	<input type="checkbox"/>	Comp. Artificial	Ceràmica	<input checked="" type="checkbox"/>	Textura	Solta	<input type="checkbox"/>	Color	Marró	<input type="checkbox"/>	Beix	<input type="checkbox"/>	Marró fosc	<input checked="" type="checkbox"/>
	Llims	<input type="checkbox"/>		Fusta	<input type="checkbox"/>		Mat.Construct.	<input type="checkbox"/>		Compacta	<input type="checkbox"/>		Gris	<input type="checkbox"/>	Blanc	<input type="checkbox"/>	Marró gris	<input type="checkbox"/>
	Graves	<input type="checkbox"/>		Ossos	<input type="checkbox"/>		Metalls	<input type="checkbox"/>		Sorrenca	<input checked="" type="checkbox"/>		Negre	<input type="checkbox"/>	Ataronjat	<input type="checkbox"/>	Gris clar	<input type="checkbox"/>
	Sorra	<input checked="" type="checkbox"/>		Carbons	<input type="checkbox"/>		Morter	<input type="checkbox"/>		Argilosa	<input type="checkbox"/>		Vermellós	<input type="checkbox"/>	Rosat	<input type="checkbox"/>	Gris fosc	<input type="checkbox"/>
	Margues	<input type="checkbox"/>		El. carpol.	<input type="checkbox"/>		Estuc	<input type="checkbox"/>		Margosa	<input type="checkbox"/>		Groc	<input type="checkbox"/>	Marró clar	<input type="checkbox"/>		
				Malaco	<input type="checkbox"/>		Pedres	<input checked="" type="checkbox"/>		Llimosa	<input type="checkbox"/>							

Descripció

Estrat situat al sud-oest del sondeig, sobre les estructures UE 42 i 43. Presenta una coloració fosca, restes de cendres, carbons i té una textura solta. També apareixen materials constructius ceràmics amb clares evidències de rubefacció.

Interpretació

Enderroc	<input type="checkbox"/>	Fonamentació	<input type="checkbox"/>	Dipòsit	<input type="checkbox"/>	Cubeta	<input type="checkbox"/>	Farciment	<input type="checkbox"/>	Nivell d'ús	<input type="checkbox"/>	Pou	<input type="checkbox"/>	Forn	<input type="checkbox"/>
Paviment	<input type="checkbox"/>	Trinxera fon.	<input type="checkbox"/>	Canalització	<input type="checkbox"/>	Form. nat.	<input type="checkbox"/>	Anivellació	<input type="checkbox"/>	Mur	<input type="checkbox"/>	Claveguera	<input type="checkbox"/>	Sitja	<input type="checkbox"/>
Rasa d'espoli	<input type="checkbox"/>	Revest. mural	<input type="checkbox"/>	Nivell colgament	<input type="checkbox"/>	Prep. Pav.	<input type="checkbox"/>	Encaix dolia	<input type="checkbox"/>	Forat pal	<input type="checkbox"/>	Terreny geo.	<input type="checkbox"/>		

Nivell d'ús relacionat amb activitats de combustió que deuriem tenir lloc sobre les estructures UE 42 i 43.

Seqüència Física

Igual a

Cobreix	parcialment 42 i 43	Cobert per	1, 2, 17, 19, 39 i 40
Farceix	Farcit per
Talla	Tallat per
Recolza	Se li recolza
Lliura	42 i 43	Se li lliura

Croquis

Definició: Estrat Retall Estructura Esquelet

Comp. Geològica	Argila	<input checked="" type="checkbox"/>	Comp. Orgànica	Cendres	<input type="checkbox"/>	Comp. Artificial	Ceràmica	<input checked="" type="checkbox"/>	Textura	Solta	<input type="checkbox"/>	Color	Marró	<input type="checkbox"/>	Beix	<input type="checkbox"/>	Marró fosc	<input checked="" type="checkbox"/>
	Llims	<input type="checkbox"/>		Fusta	<input type="checkbox"/>		Mat.Construct.	<input type="checkbox"/>		Compacta	<input type="checkbox"/>		Gris	<input type="checkbox"/>	Blanc	<input type="checkbox"/>	Marró gris	<input type="checkbox"/>
	Graves	<input type="checkbox"/>		Ossos	<input type="checkbox"/>		Metalls	<input type="checkbox"/>		Sorrenca	<input checked="" type="checkbox"/>		Negre	<input type="checkbox"/>	Ataronjat	<input type="checkbox"/>	Gris clar	<input type="checkbox"/>
	Sorra	<input checked="" type="checkbox"/>		Carbons	<input type="checkbox"/>		Morter	<input type="checkbox"/>		Argilosa	<input type="checkbox"/>		Vermellós	<input type="checkbox"/>	Rosat	<input type="checkbox"/>	Gris fosc	<input type="checkbox"/>
	Margues	<input type="checkbox"/>		El. carpol.	<input type="checkbox"/>		Estuc	<input type="checkbox"/>		Margosa	<input type="checkbox"/>		Groc	<input type="checkbox"/>	Marró clar	<input type="checkbox"/>		
				Malaco	<input type="checkbox"/>		Pedres	<input checked="" type="checkbox"/>		Llimosa	<input type="checkbox"/>							

Descripció

Unitat negativa situada al centre-sud del sondeig. Presenta una planta rectilínia i afecta el possible paviment UE 50.

Interpretació

Enderroc	<input type="checkbox"/>	Fonamentació	<input type="checkbox"/>	Dipòsit	<input type="checkbox"/>	Cubeta	<input type="checkbox"/>	Farciment	<input type="checkbox"/>	Nivell d'ús	<input type="checkbox"/>	Pou	<input type="checkbox"/>	Forn	<input type="checkbox"/>
Paviment	<input type="checkbox"/>	Trinxera fon.	<input type="checkbox"/>	Canalització	<input type="checkbox"/>	Form. nat.	<input type="checkbox"/>	Anivellació	<input type="checkbox"/>	Mur	<input type="checkbox"/>	Claveguera	<input type="checkbox"/>	Sitja	<input type="checkbox"/>
Rasa d'espoli	<input type="checkbox"/>	Revest. mural	<input type="checkbox"/>	Nivell colgament	<input type="checkbox"/>	Prep. Pav.	<input type="checkbox"/>	Encaix dolia	<input type="checkbox"/>	Forat pal	<input type="checkbox"/>	Terreny geo.	<input type="checkbox"/>		

Possible rasa constructiva de l'estructura UE 30.

Seqüència Física

Cobreix	Igual a
Farceix	Cobert per	1, 2, 17, 19, 39 i 40
Talla	50	Farcit per	30 i 53?
Recolza	Tallat per
Lliura	Se li recolza
		Se li lliura

Croquis

Definició: Estrat Retall Estructura Esquelet

Comp. Geològica	Argila	<input type="checkbox"/>	Comp. Orgànica	Cendres	<input type="checkbox"/>	Comp. Artificial	Ceràmica	<input type="checkbox"/>	Textura	Solta	<input type="checkbox"/>	Color	Marró	<input type="checkbox"/>	Beix	<input type="checkbox"/>	Marró fosc	<input type="checkbox"/>
	Llims	<input type="checkbox"/>		Fusta	<input type="checkbox"/>		Mat.Construct.	<input type="checkbox"/>		Compacta	<input type="checkbox"/>		Gris	<input type="checkbox"/>	Blanc	<input type="checkbox"/>	Marró gris	<input type="checkbox"/>
	Graves	<input type="checkbox"/>		Ossos	<input type="checkbox"/>		Metalls	<input type="checkbox"/>		Sorrenca	<input type="checkbox"/>		Negre	<input type="checkbox"/>	Ataronjat	<input type="checkbox"/>	Gris clar	<input type="checkbox"/>
	Sorra	<input type="checkbox"/>		Carbons	<input type="checkbox"/>		Morter	<input type="checkbox"/>		Argilosa	<input type="checkbox"/>		Vermellós	<input type="checkbox"/>	Rosat	<input type="checkbox"/>	Gris fosc	<input type="checkbox"/>
	Margues	<input type="checkbox"/>		El. carpol.	<input type="checkbox"/>		Estuc	<input type="checkbox"/>		Margosa	<input type="checkbox"/>		Groc	<input type="checkbox"/>	Marró clar	<input type="checkbox"/>		
				Malaco	<input type="checkbox"/>		Pedres	<input type="checkbox"/>		Llimosa	<input type="checkbox"/>							

Descripció
 Estrat argilós, situat al centre-oest del sondeig, entre les UE 34 i 59. No excavat.

Interpretació

Enderroc	<input type="checkbox"/>	Fonamentació	<input type="checkbox"/>	Dipòsit	<input type="checkbox"/>	Cubeta	<input type="checkbox"/>	Farciment	<input type="checkbox"/>	Nivell d'ús	<input type="checkbox"/>	Pou	<input type="checkbox"/>	Forn	<input type="checkbox"/>
Paviment	<input type="checkbox"/>	Trinxera fon.	<input type="checkbox"/>	Canalització	<input type="checkbox"/>	Form. nat.	<input type="checkbox"/>	Anivellació	<input type="checkbox"/>	Mur	<input type="checkbox"/>	Claveguera	<input type="checkbox"/>	Sitja	<input type="checkbox"/>
Rasa d'espoli	<input type="checkbox"/>	Revest. mural	<input type="checkbox"/>	Nivell colgament	<input type="checkbox"/>	Prep. Pav.	<input type="checkbox"/>	Encaix dolia	<input type="checkbox"/>	Forat pal	<input type="checkbox"/>	Terreny geo.	<input type="checkbox"/>		

Seqüència Física

	Igual a
Cobreix	Cobert per	1, 2, 17 i 33
Farceix	Farcit per
Talla	Tallat per
Recolza	Se li recolza
Lliura	Se li lliura

Croquis

Definició: Estrat Retall Estructura Esquelet

Comp. Geològica	Argila	<input checked="" type="checkbox"/>	Comp. Orgànica	Cendres	<input type="checkbox"/>	Comp. Artificial	Ceràmica	<input checked="" type="checkbox"/>	Textura	Solta	<input type="checkbox"/>	Color	Marró	<input type="checkbox"/>	Beix	<input type="checkbox"/>	Marró fosc	<input checked="" type="checkbox"/>
	Llims	<input type="checkbox"/>		Fusta	<input type="checkbox"/>		Mat.Construct.	<input type="checkbox"/>		Compacta	<input type="checkbox"/>		Gris	<input type="checkbox"/>	Blanc	<input type="checkbox"/>	Marró gris	<input type="checkbox"/>
	Graves	<input type="checkbox"/>		Ossos	<input type="checkbox"/>		Metalls	<input type="checkbox"/>		Sorrenca	<input checked="" type="checkbox"/>		Negre	<input type="checkbox"/>	Ataronjat	<input type="checkbox"/>	Gris clar	<input type="checkbox"/>
	Sorra	<input checked="" type="checkbox"/>		Carbons	<input type="checkbox"/>		Morter	<input type="checkbox"/>		Argilosa	<input type="checkbox"/>		Vermellós	<input type="checkbox"/>	Rosat	<input type="checkbox"/>	Gris fosc	<input type="checkbox"/>
	Margues	<input type="checkbox"/>		El. carpol.	<input type="checkbox"/>		Estuc	<input type="checkbox"/>		Margosa	<input type="checkbox"/>		Groc	<input type="checkbox"/>	Marró clar	<input type="checkbox"/>		
				Malaco	<input type="checkbox"/>		Pedres	<input checked="" type="checkbox"/>		Llimosa	<input type="checkbox"/>							

Descripció
 Estrat situat al centre-oest del sondeig, entre les UE 58 i 60. Està format per pedres i fragments de morter trencats i abocats. No excavat.

Interpretació

Enderroc	<input type="checkbox"/>	Fonamentació	<input type="checkbox"/>	Dipòsit	<input type="checkbox"/>	Cubeta	<input type="checkbox"/>	Farciment	<input type="checkbox"/>	Nivell d'ús	<input type="checkbox"/>	Pou	<input type="checkbox"/>	Forn	<input type="checkbox"/>
Paviment	<input type="checkbox"/>	Trinxera fon.	<input type="checkbox"/>	Canalització	<input type="checkbox"/>	Form. nat.	<input type="checkbox"/>	Anivellació	<input type="checkbox"/>	Mur	<input type="checkbox"/>	Claveguera	<input type="checkbox"/>	Sitja	<input type="checkbox"/>
Rasa d'espoli	<input type="checkbox"/>	Revest. mural	<input type="checkbox"/>	Nivell colgament	<input type="checkbox"/>	Prep. Pav.	<input type="checkbox"/>	Encaix dolia	<input type="checkbox"/>	Forat pal	<input type="checkbox"/>	Terreny geo.	<input type="checkbox"/>		

Possible farciment constructiu situat a la caixa entre els murs UE 34 i 4.

Seqüència Física

Cobreix	Igual a
Farceix	Cobert per	1, 2, 17 i 33
Talla	Farcit per
Recolza	4, 34 i 60	Tallat per
Lliura	Se li recolza
		Se li lliura	58

Croquis

Definició: Estrat Retall Estructura Esquelet

Comp. Geològica	Argila	<input checked="" type="checkbox"/>	Comp. Orgànica	Cendres	<input type="checkbox"/>	Comp. Artificial	Ceràmica	<input checked="" type="checkbox"/>	Textura	Solta	<input type="checkbox"/>	Color	Marró	<input type="checkbox"/>	Beix	<input type="checkbox"/>	Marró fosc	<input checked="" type="checkbox"/>
	Llims	<input type="checkbox"/>		Fusta	<input type="checkbox"/>		Mat.Construct.	<input type="checkbox"/>		Compacta	<input type="checkbox"/>		Gris	<input type="checkbox"/>	Blanc	<input type="checkbox"/>	Marró gris	<input type="checkbox"/>
	Graves	<input type="checkbox"/>		Ossos	<input type="checkbox"/>		Metalls	<input type="checkbox"/>		Sorrenca	<input checked="" type="checkbox"/>		Negre	<input type="checkbox"/>	Ataronjat	<input type="checkbox"/>	Gris clar	<input type="checkbox"/>
	Sorra	<input checked="" type="checkbox"/>		Carbons	<input type="checkbox"/>		Morter	<input type="checkbox"/>		Argilosa	<input type="checkbox"/>		Vermellós	<input type="checkbox"/>	Rosat	<input type="checkbox"/>	Gris fosc	<input type="checkbox"/>
	Margues	<input type="checkbox"/>		El. carpol.	<input type="checkbox"/>		Estuc	<input type="checkbox"/>		Margosa	<input type="checkbox"/>		Groc	<input type="checkbox"/>	Marró clar	<input type="checkbox"/>		
				Malaco	<input type="checkbox"/>		Pedres	<input checked="" type="checkbox"/>		Llimosa	<input type="checkbox"/>							

Descripció

Estructura formada per morter, situada al centre-oest del sondeig, entre les estructures UE 4 i 34. No excavada.

Interpretació

Enderroc	<input type="checkbox"/>	Fonamentació	<input type="checkbox"/>	Dipòsit	<input type="checkbox"/>	Cubeta	<input type="checkbox"/>	Farciment	<input type="checkbox"/>	Nivell d'ús	<input type="checkbox"/>	Pou	<input type="checkbox"/>	Forn	<input type="checkbox"/>
Paviment	<input type="checkbox"/>	Trinxera fon.	<input type="checkbox"/>	Canalització	<input type="checkbox"/>	Form. nat.	<input type="checkbox"/>	Anivellació	<input type="checkbox"/>	Mur	<input type="checkbox"/>	Claveguera	<input type="checkbox"/>	Sitja	<input type="checkbox"/>
Rasa d'espoli	<input type="checkbox"/>	Revest. mural	<input type="checkbox"/>	Nivell colgament	<input type="checkbox"/>	Prep. Pav.	<input type="checkbox"/>	Encaix dolia	<input type="checkbox"/>	Forat pal	<input type="checkbox"/>	Terreny geo.	<input type="checkbox"/>		

Possible farciment constructiu situat a la caixa entre els murs UE 34 i 4 (i solidaritzat amb el mur UE 44?).

Seqüència Física

	Igual a
Cobreix	Cobert per	1, 2, 17 i 33
Farceix	Farcit per
Talla	Tallat per
Recolza	Se li recolza	59
Lliura	Se li lliura

Croquis

Definició: Estrat Retall Estructura Esquelet

Comp. Geològica	Argila	<input type="checkbox"/>	Comp. Orgànica	Cendres	<input type="checkbox"/>	Comp. Artificial	Ceràmica	<input type="checkbox"/>	Textura	Solta	<input type="checkbox"/>	Color	Marró	<input type="checkbox"/>	Beix	<input type="checkbox"/>	Marró fosc	<input type="checkbox"/>
	Llims	<input type="checkbox"/>		Fusta	<input type="checkbox"/>		Mat.Construct.	<input type="checkbox"/>		Compacta	<input type="checkbox"/>		Gris	<input type="checkbox"/>	Blanc	<input type="checkbox"/>	Marró gris	<input type="checkbox"/>
	Graves	<input type="checkbox"/>		Ossos	<input type="checkbox"/>		Metalls	<input type="checkbox"/>		Sorrenca	<input type="checkbox"/>		Negre	<input type="checkbox"/>	Ataronjat	<input type="checkbox"/>	Gris clar	<input type="checkbox"/>
	Sorra	<input type="checkbox"/>		Carbons	<input type="checkbox"/>		Morter	<input type="checkbox"/>		Argilosa	<input type="checkbox"/>		Vermellós	<input type="checkbox"/>	Rosat	<input type="checkbox"/>	Gris fosc	<input type="checkbox"/>
	Margues	<input type="checkbox"/>		El. carpol.	<input type="checkbox"/>		Estuc	<input type="checkbox"/>		Margosa	<input type="checkbox"/>		Groc	<input type="checkbox"/>	Marró clar	<input type="checkbox"/>		
				Malaco	<input type="checkbox"/>		Pedres	<input type="checkbox"/>		Llimosa	<input type="checkbox"/>							

Descripció
 Estrat de color marró i textura sorrenca que s'estén per tot el sondeig. Està compost per graves i argiles i presenta una gran quantitat d'arrels i alguna taca de morter. A la zona nord-oest s'observa una major concentració de pedres de petites i mitjanes dimensions.

Interpretació

Enderroc	<input type="checkbox"/>	Fonamentació	<input type="checkbox"/>	Dipòsit	<input type="checkbox"/>	Cubeta	<input type="checkbox"/>	Farciment	<input type="checkbox"/>	Nivell d'ús	<input type="checkbox"/>	Pou	<input type="checkbox"/>	Forn	<input type="checkbox"/>
Paviment	<input type="checkbox"/>	Trinxera fon.	<input type="checkbox"/>	Canalització	<input type="checkbox"/>	Form. nat.	<input type="checkbox"/>	Anivellació	<input type="checkbox"/>	Mur	<input type="checkbox"/>	Claveguera	<input type="checkbox"/>	Sitja	<input type="checkbox"/>
Rasa d'espoli	<input type="checkbox"/>	Revest. mural	<input type="checkbox"/>	Nivell colgament	<input type="checkbox"/>	Prep. Pav.	<input type="checkbox"/>	Encaix dolia	<input type="checkbox"/>	Forat pal	<input type="checkbox"/>	Terreny geo.	<input type="checkbox"/>		

Estrat superficial

Seqüència Física

Cobreix	202, 203, 205, 207 i 213	Igual a
Farceix	Cobert per
Talla	Farcit per
Recolza	Tallat per
Lliura	204, 208, 214 i 215	Se li recolza
		Se li lliura

Croquis

Definició: Estrat Retall Estructura Esquelet

Comp. Geològica	Argila	<input type="checkbox"/>	Comp. Orgànica	Cendres	<input type="checkbox"/>	Comp. Artificial	Ceràmica	<input type="checkbox"/>	Textura	Solta	<input type="checkbox"/>	Color	Marró	<input type="checkbox"/>	Beix	<input type="checkbox"/>	Marró fosc	<input type="checkbox"/>
	Llims	<input type="checkbox"/>		Fusta	<input type="checkbox"/>		Mat.Construct.	<input type="checkbox"/>		Compacta	<input type="checkbox"/>		Gris	<input type="checkbox"/>	Blanc	<input type="checkbox"/>	Marró gris	<input type="checkbox"/>
	Graves	<input type="checkbox"/>		Ossos	<input type="checkbox"/>		Metalls	<input type="checkbox"/>		Sorrenca	<input type="checkbox"/>		Negre	<input type="checkbox"/>	Ataronjat	<input type="checkbox"/>	Gris clar	<input type="checkbox"/>
	Sorra	<input type="checkbox"/>		Carbons	<input type="checkbox"/>		Morter	<input type="checkbox"/>		Argilosa	<input type="checkbox"/>		Vermellós	<input type="checkbox"/>	Rosat	<input type="checkbox"/>	Gris fosc	<input type="checkbox"/>
	Margues	<input type="checkbox"/>		El. carpol.	<input type="checkbox"/>		Estuc	<input type="checkbox"/>		Margosa	<input type="checkbox"/>		Groc	<input type="checkbox"/>	Marró clar	<input type="checkbox"/>		
		Malaco	<input type="checkbox"/>	Pedres	<input type="checkbox"/>													

Descripció
 Estrat situat a la franja nord del sondeig, a tocar del mur UE 204. Presentava una coloració marró clara i una textura compacta-argilosa. A nivell de composició, estava format per argiles i graves en menor quantitat. La seva potència estratigràfica era força reduïda, no arribava a superar els 6cm de gruix.

Interpretació

Enderroc	<input type="checkbox"/>	Fonamentació	<input type="checkbox"/>	Dipòsit	<input type="checkbox"/>	Cubeta	<input type="checkbox"/>	Farciment	<input type="checkbox"/>	Nivell d'ús	<input type="checkbox"/>	Pou	<input type="checkbox"/>	Forn	<input type="checkbox"/>
Paviment	<input type="checkbox"/>	Trinxera fon.	<input type="checkbox"/>	Canalització	<input type="checkbox"/>	Form. nat.	<input type="checkbox"/>	Anivellació	<input type="checkbox"/>	Mur	<input type="checkbox"/>	Claveguera	<input type="checkbox"/>	Sitja	<input type="checkbox"/>
Rasa d'espoli	<input type="checkbox"/>	Revest. mural	<input type="checkbox"/>	Nivell colgament	<input type="checkbox"/>	Prep. Pav.	<input type="checkbox"/>	Encaix dolia	<input type="checkbox"/>	Forat pal	<input type="checkbox"/>	Terreny geo.	<input type="checkbox"/>		

Estrat possiblement format per processos i deposicions naturals.

Seqüència Física

		Igual a
Cobreix	203, 205 i 213	Cobert per	201
Farceix	Farcit per
Talla	Tallat per
Recolza	Se li recolza
Lliura	204, 208, 214 i 215	Se li lliura

Croquis

Definició: Estrat Retall Estructura Esquelet

Comp. Geològica	Argila	<input checked="" type="checkbox"/>	Comp. Orgànica	Cendres	<input type="checkbox"/>	Comp. Artificial	Ceràmica	<input checked="" type="checkbox"/>	Textura	Solta	<input type="checkbox"/>	Color	Marró	<input type="checkbox"/>	Beix	<input type="checkbox"/>	Marró fosc	<input checked="" type="checkbox"/>
	Llims	<input type="checkbox"/>		Fusta	<input type="checkbox"/>		Mat.Construct.	<input type="checkbox"/>		Compacta	<input type="checkbox"/>		Gris	<input type="checkbox"/>	Blanc	<input type="checkbox"/>	Marró gris	<input type="checkbox"/>
	Graves	<input type="checkbox"/>		Ossos	<input type="checkbox"/>		Metalls	<input type="checkbox"/>		Sorrenca	<input checked="" type="checkbox"/>		Negre	<input type="checkbox"/>	Ataronjat	<input type="checkbox"/>	Gris clar	<input type="checkbox"/>
	Sorra	<input checked="" type="checkbox"/>		Carbons	<input type="checkbox"/>		Morter	<input type="checkbox"/>		Argilosa	<input type="checkbox"/>		Vermellós	<input type="checkbox"/>	Rosat	<input type="checkbox"/>	Gris fosc	<input type="checkbox"/>
	Margues	<input type="checkbox"/>		El. carpol.	<input type="checkbox"/>		Estuc	<input type="checkbox"/>		Margosa	<input type="checkbox"/>		Groc	<input type="checkbox"/>	Marró clar	<input type="checkbox"/>		
				Malaco	<input type="checkbox"/>		Pedres	<input checked="" type="checkbox"/>		Llimosa	<input type="checkbox"/>							

Descripció
 Estrat estès per tot el sondeig, de coloració marró clara/beix. Estava compost per argiles i sorres; però també per una gran quantitat de pedres irregulars i de mitjanes dimensions a la franja nord, propera al mur UE 204. La seva textura és força compacta, a excepció de la part central que es trobava afectada per les arrels dels pins i oliveres del voltant i tenia una textura més solta.

Interpretació

Enderroc	<input type="checkbox"/>	Fonamentació	<input type="checkbox"/>	Dipòsit	<input type="checkbox"/>	Cubeta	<input type="checkbox"/>	Farciment	<input type="checkbox"/>	Nivell d'ús	<input type="checkbox"/>	Pou	<input type="checkbox"/>	Forn	<input type="checkbox"/>
Paviment	<input type="checkbox"/>	Trinxera fon.	<input type="checkbox"/>	Canalització	<input type="checkbox"/>	Form. nat.	<input type="checkbox"/>	Anivellació	<input type="checkbox"/>	Mur	<input type="checkbox"/>	Claveguera	<input type="checkbox"/>	Sitja	<input type="checkbox"/>
Rasa d'espoli	<input type="checkbox"/>	Revest. mural	<input type="checkbox"/>	Nivell colgament	<input type="checkbox"/>	Prep. Pav.	<input type="checkbox"/>	Encaix dolia	<input type="checkbox"/>	Forat pal	<input type="checkbox"/>	Terreny geo.	<input type="checkbox"/>		

Estrat de farciment, molt probablement associat al moment de construcció dels murs UE 204 i UE 208. Possible hortizó constructiu.

Seqüència Física

		Igual a
Cobreix	205 i 213	Cobert per
Farceix	Farcit per
Talla	Tallat per	206
Recolza	Se li recolza
Lliura	204, 208, 214 i 215	Se li lliura

Croquis

Definició: Estrat Retall Estructura Esquelet

Comp. Geològica	Argila	<input checked="" type="checkbox"/>	Comp. Orgànica	Cendres	<input type="checkbox"/>	Comp. Artificial	Ceràmica	<input checked="" type="checkbox"/>	Textura	Solta	<input type="checkbox"/>	Color	Marró	<input type="checkbox"/>	Beix	<input type="checkbox"/>	Marró fosc	<input checked="" type="checkbox"/>
	Llims	<input type="checkbox"/>		Fusta	<input type="checkbox"/>		Mat.Construct.	<input type="checkbox"/>		Compacta	<input type="checkbox"/>		Gris	<input type="checkbox"/>	Blanc	<input type="checkbox"/>	Marró gris	<input type="checkbox"/>
	Graves	<input type="checkbox"/>		Ossos	<input type="checkbox"/>		Metalls	<input type="checkbox"/>		Sorrenca	<input checked="" type="checkbox"/>		Negre	<input type="checkbox"/>	Ataronjat	<input type="checkbox"/>	Gris clar	<input type="checkbox"/>
	Sorra	<input checked="" type="checkbox"/>		Carbons	<input type="checkbox"/>		Morter	<input type="checkbox"/>		Argilosa	<input type="checkbox"/>		Vermellós	<input type="checkbox"/>	Rosat	<input type="checkbox"/>	Gris fosc	<input type="checkbox"/>
	Margues	<input type="checkbox"/>		El. carpol.	<input type="checkbox"/>		Estuc	<input type="checkbox"/>		Margosa	<input type="checkbox"/>		Groc	<input type="checkbox"/>	Marró clar	<input type="checkbox"/>		
				Malaco	<input type="checkbox"/>		Pedres	<input checked="" type="checkbox"/>		Llimosa	<input type="checkbox"/>							

Descripció

Mur situat a la franja nord del sondeig, orientat en sentit est-oest. Està construït amb pedres de tipus calcari, de mitjanes dimensions, carejades i unides amb una gran quantitat de morter de calç (opus caementicium). Té una amplada de 0,46m i una llargada de 4,02m. Es recolza directament sobre la seva banquetta de fonamentació, identificada com UE 214. Per la cara nord presenta un revestiment de morter de calç i se li recolza el paviment UE 210.

Interpretació

Enderroc	<input type="checkbox"/>	Fonamentació	<input type="checkbox"/>	Dipòsit	<input type="checkbox"/>	Cubeta	<input type="checkbox"/>	Farciment	<input type="checkbox"/>	Nivell d'ús	<input type="checkbox"/>	Pou	<input type="checkbox"/>	Forn	<input type="checkbox"/>
Paviment	<input type="checkbox"/>	Trinxera fon.	<input type="checkbox"/>	Canalització	<input type="checkbox"/>	Form. nat.	<input type="checkbox"/>	Anivellació	<input type="checkbox"/>	Mur	<input type="checkbox"/>	Claveguera	<input type="checkbox"/>	Sitja	<input type="checkbox"/>
Rasa d'espoli	<input type="checkbox"/>	Revest. mural	<input type="checkbox"/>	Nivell colgament	<input type="checkbox"/>	Prep. Pav.	<input type="checkbox"/>	Encaix dolia	<input type="checkbox"/>	Forat pal	<input type="checkbox"/>	Terreny geo.	<input type="checkbox"/>		

Mur de tancament nord d'un àmbit de planta presumiblement rectangular (tancat a l'est pel mur UE 208). Igualment, també serveix de tancament sud d'un àmbit de dimensions més petites i planta absidal, delimitat al nord pel mur UE 209 i pavimentat per la UE 210.

Seqüència Física

Igual a

Cobreix	Cobert per
Farceix	211	Farcit per
Talla	Tallat per
Recolza	214	Se li recolza	209, 210
Lliura	Se li lliura	201, 202 i 203

Croquis

Definició: Estrat Retall Estructura Esquelet

Comp. Geològica	Argila	<input checked="" type="checkbox"/>	Comp. Orgànica	Cendres	<input type="checkbox"/>	Comp. Artificial	Ceràmica	<input checked="" type="checkbox"/>	Textura	Solta	<input type="checkbox"/>	Color	Marró	<input type="checkbox"/>	Beix	<input type="checkbox"/>	Marró fosc	<input checked="" type="checkbox"/>
	Llims	<input type="checkbox"/>		Fusta	<input type="checkbox"/>		Mat.Construct.	<input type="checkbox"/>		Compacta	<input type="checkbox"/>		Gris	<input type="checkbox"/>	Blanc	<input type="checkbox"/>	Marró gris	<input type="checkbox"/>
	Graves	<input type="checkbox"/>		Ossos	<input type="checkbox"/>		Metalls	<input type="checkbox"/>		Sorrenca	<input checked="" type="checkbox"/>		Negre	<input type="checkbox"/>	Ataronjat	<input type="checkbox"/>	Gris clar	<input type="checkbox"/>
	Sorra	<input checked="" type="checkbox"/>		Carbons	<input type="checkbox"/>		Morter	<input type="checkbox"/>		Argilosa	<input type="checkbox"/>		Vermellós	<input type="checkbox"/>	Rosat	<input type="checkbox"/>	Gris fosc	<input type="checkbox"/>
	Margues	<input type="checkbox"/>		El. carpol.	<input type="checkbox"/>		Estuc	<input type="checkbox"/>		Margosa	<input type="checkbox"/>		Groc	<input type="checkbox"/>	Marró clar	<input type="checkbox"/>		
				Malaco	<input type="checkbox"/>		Pedres	<input checked="" type="checkbox"/>		Llimosa	<input type="checkbox"/>							

Descripció
 Estrat localitzat a tot el sondeig, de coloració beix i textura molt compacta i dura. Està format per argiles i sorres, així com per força morter de calç i alguna pedra de petites dimensions. Presenta una superfície molt regular i queda tallat per les rases UE 211 i UE 212 i pel retall indeterminat UE 206. D'igual manera, a la zona central es veu afectat per les arrels dels pins i oliveres properes.

Interpretació

Enderroc	<input type="checkbox"/>	Fonamentació	<input type="checkbox"/>	Dipòsit	<input type="checkbox"/>	Cubeta	<input type="checkbox"/>	Farciment	<input type="checkbox"/>	Nivell d'ús	<input type="checkbox"/>	Pou	<input type="checkbox"/>	Forn	<input type="checkbox"/>
Paviment	<input type="checkbox"/>	Trinxera fon.	<input type="checkbox"/>	Canalització	<input type="checkbox"/>	Form. nat.	<input type="checkbox"/>	Anivellació	<input type="checkbox"/>	Mur	<input type="checkbox"/>	Claveguera	<input type="checkbox"/>	Sitja	<input type="checkbox"/>
Rasa d'espoli	<input type="checkbox"/>	Revest. mural	<input type="checkbox"/>	Nivell colgament	<input type="checkbox"/>	Prep. Pav.	<input type="checkbox"/>	Encaix dolia	<input type="checkbox"/>	Forat pal	<input type="checkbox"/>	Terreny geo.	<input type="checkbox"/>		

Estrat de farciment, molt probablement associat a la construcció de les estructures UE 204 i UE 208. Possible horitzó constructiu

Seqüència Física

	Igual a
Cobreix	Cobert per	203
Farceix	Farcit per
Talla	Tallat per	206, 211 i 212
Recolza	Se li recolza	214
Lliura	Se li lliura	213

Croquis

Definició: Estrat Retall Estructura Esquelet

Comp. Geològica	Argila	<input checked="" type="checkbox"/>	Comp. Orgànica	Cendres	<input type="checkbox"/>	Comp. Artificial	Ceràmica	<input checked="" type="checkbox"/>	Textura	Solta	<input type="checkbox"/>	Color	Marró	<input type="checkbox"/>	Beix	<input type="checkbox"/>	Marró fosc	<input checked="" type="checkbox"/>
	Llims	<input type="checkbox"/>		Fusta	<input type="checkbox"/>		Mat.Construct.	<input type="checkbox"/>		Compacta	<input type="checkbox"/>		Gris	<input type="checkbox"/>	Blanc	<input type="checkbox"/>	Marró gris	<input type="checkbox"/>
	Graves	<input type="checkbox"/>		Ossos	<input type="checkbox"/>		Metalls	<input type="checkbox"/>		Sorrenca	<input checked="" type="checkbox"/>		Negre	<input type="checkbox"/>	Ataronjat	<input type="checkbox"/>	Gris clar	<input type="checkbox"/>
	Sorra	<input checked="" type="checkbox"/>		Carbons	<input type="checkbox"/>		Morter	<input type="checkbox"/>		Argilosa	<input type="checkbox"/>		Vermellós	<input type="checkbox"/>	Rosat	<input type="checkbox"/>	Gris fosc	<input type="checkbox"/>
	Margues	<input type="checkbox"/>		El. carpol.	<input type="checkbox"/>		Estuc	<input type="checkbox"/>		Margosa	<input type="checkbox"/>		Groc	<input type="checkbox"/>	Marró clar	<input type="checkbox"/>		
				Malaco	<input type="checkbox"/>		Pedres	<input checked="" type="checkbox"/>		Llimosa	<input type="checkbox"/>							

Descripció

Unitat negativa situada a la franja sud del sondeig, la qual discorria en sentit est-oest i s'estenia més enllà dels límits de la intervenció. Presentava una profunditat de 0,42m; una llargada documentada d'1,43m; i una amplada documentada de 0,32m. Afectava els estrats UE 203 i UE 205.

Interpretació

Enderroc	<input type="checkbox"/>	Fonamentació	<input type="checkbox"/>	Dipòsit	<input type="checkbox"/>	Cubeta	<input type="checkbox"/>	Farciment	<input type="checkbox"/>	Nivell d'ús	<input type="checkbox"/>	Pou	<input type="checkbox"/>	Forn	<input type="checkbox"/>
Paviment	<input type="checkbox"/>	Trinxera fon.	<input type="checkbox"/>	Canalització	<input type="checkbox"/>	Form. nat.	<input type="checkbox"/>	Anivellació	<input type="checkbox"/>	Mur	<input type="checkbox"/>	Claveguera	<input type="checkbox"/>	Sitja	<input type="checkbox"/>
Rasa d'espoli	<input type="checkbox"/>	Revest. mural	<input type="checkbox"/>	Nivell colgament	<input type="checkbox"/>	Prep. Pav.	<input type="checkbox"/>	Encaix dolia	<input type="checkbox"/>	Forat pal	<input type="checkbox"/>	Terreny geo.	<input type="checkbox"/>		

Rasa de funcionalitat indeterminada.

Seqüència Física

Igual a

Cobreix	Cobert per	202 i 201
Farceix	Farcit per	207
Talla	203 i 205	Tallat per
Recolza	Se li recolza
Lliura	Se li lliura

Croquis

Definició: Estrat Retall Estructura Esquelet

Comp. Geològica	Argila	<input checked="" type="checkbox"/>	Comp. Orgànica	Cendres	<input type="checkbox"/>	Comp. Artificial	Ceràmica	<input checked="" type="checkbox"/>	Textura	Solta	<input type="checkbox"/>	Color	Marró	<input type="checkbox"/>	Beix	<input type="checkbox"/>	Marró fosc	<input checked="" type="checkbox"/>
	Llims	<input type="checkbox"/>		Fusta	<input type="checkbox"/>		Mat.Construct.	<input type="checkbox"/>		Compacta	<input type="checkbox"/>		Gris	<input type="checkbox"/>	Blanc	<input type="checkbox"/>	Marró gris	<input type="checkbox"/>
	Graves	<input type="checkbox"/>		Ossos	<input type="checkbox"/>		Metalls	<input type="checkbox"/>		Sorrenca	<input checked="" type="checkbox"/>		Negre	<input type="checkbox"/>	Ataronjat	<input type="checkbox"/>	Gris clar	<input type="checkbox"/>
	Sorra	<input checked="" type="checkbox"/>		Carbons	<input type="checkbox"/>		Morter	<input type="checkbox"/>		Argilosa	<input type="checkbox"/>		Vermellós	<input type="checkbox"/>	Rosat	<input type="checkbox"/>	Gris fosc	<input type="checkbox"/>
	Margues	<input type="checkbox"/>		El. carpol.	<input type="checkbox"/>		Estuc	<input type="checkbox"/>		Margosa	<input type="checkbox"/>		Groc	<input type="checkbox"/>	Marró clar	<input type="checkbox"/>		
				Malaco	<input type="checkbox"/>		Pedres	<input checked="" type="checkbox"/>		Llimosa	<input type="checkbox"/>							

Descripció

Estrat que farcia la unitat negativa UE207, situat a la franja sud del sondeig. Presentava una coloració marró fosca, una textura compacta i estava format per argiles i sorres. També destaca la presència d'arrels i carbons, així com d'algun fragment ceràmic modern (verd i manganès).

Interpretació

Enderroc	<input type="checkbox"/>	Fonamentació	<input type="checkbox"/>	Dipòsit	<input type="checkbox"/>	Cubeta	<input type="checkbox"/>	Farciment	<input type="checkbox"/>	Nivell d'ús	<input type="checkbox"/>	Pou	<input type="checkbox"/>	Forn	<input type="checkbox"/>
Paviment	<input type="checkbox"/>	Trinxera fon.	<input type="checkbox"/>	Canalització	<input type="checkbox"/>	Form. nat.	<input type="checkbox"/>	Anivellació	<input type="checkbox"/>	Mur	<input type="checkbox"/>	Claveguera	<input type="checkbox"/>	Sitja	<input type="checkbox"/>
Rasa d'espoli	<input type="checkbox"/>	Revest. mural	<input type="checkbox"/>	Nivell colgament	<input type="checkbox"/>	Prep. Pav.	<input type="checkbox"/>	Encaix dolia	<input type="checkbox"/>	Forat pal	<input type="checkbox"/>	Terreny geo.	<input type="checkbox"/>		

Farciment del retall de funcionalitat indeterminada UE 206

Seqüència Física

Igual a

Cobreix

Cobert per

201

Farceix

206

Farcit per

Talla

Tallat per

Recolza

Se li recolza

Lliura

Se li lliura

Croquis

Definició: Estrat Retall Estructura Esquelet

Comp. Geològica	Argila	<input checked="" type="checkbox"/>	Comp. Orgànica	Cendres	<input type="checkbox"/>	Comp. Artificial	Ceràmica	<input checked="" type="checkbox"/>	Textura	Solta	<input type="checkbox"/>	Color	Marró	<input type="checkbox"/>	Beix	<input type="checkbox"/>	Marró fosc	<input checked="" type="checkbox"/>
	Llims	<input type="checkbox"/>		Fusta	<input type="checkbox"/>		Mat.Construct.	<input type="checkbox"/>		Compacta	<input type="checkbox"/>		Gris	<input type="checkbox"/>	Blanc	<input type="checkbox"/>	Marró gris	<input type="checkbox"/>
	Graves	<input type="checkbox"/>		Ossos	<input type="checkbox"/>		Metalls	<input type="checkbox"/>		Sorrenca	<input checked="" type="checkbox"/>		Negre	<input type="checkbox"/>	Ataronjat	<input type="checkbox"/>	Gris clar	<input type="checkbox"/>
	Sorra	<input checked="" type="checkbox"/>		Carbons	<input type="checkbox"/>		Morter	<input type="checkbox"/>		Argilosa	<input type="checkbox"/>		Vermellós	<input type="checkbox"/>	Rosat	<input type="checkbox"/>	Gris fosc	<input type="checkbox"/>
	Margues	<input type="checkbox"/>		El. carpol.	<input type="checkbox"/>		Estuc	<input type="checkbox"/>		Margosa	<input type="checkbox"/>		Groc	<input type="checkbox"/>	Marró clar	<input type="checkbox"/>		
				Malaco	<input type="checkbox"/>		Pedres	<input checked="" type="checkbox"/>		Llimosa	<input type="checkbox"/>							

Descripció

Mur situat a la zona nord-est del sondeig, orientat en sentit nord-sud. Està construït amb pedres de tipus calcari, de mitjanes dimensions, carejades i unides amb una gran quantitat de morter de calç (opus caementicium). Igualment, també s'observa algun fragment de material construeu ceràmic (bipedalis). Té una amplada de 0,58m i una llargada conservada d'1,78m. Es recolza directament sobre la seva banquetta de fonamentació, identificada com UE 215.

Interpretació

Enderroc	<input type="checkbox"/>	Fonamentació	<input type="checkbox"/>	Dipòsit	<input type="checkbox"/>	Cubeta	<input type="checkbox"/>	Farciment	<input type="checkbox"/>	Nivell d'ús	<input type="checkbox"/>	Pou	<input type="checkbox"/>	Forn	<input type="checkbox"/>
Paviment	<input type="checkbox"/>	Trinxera fon.	<input type="checkbox"/>	Canalització	<input type="checkbox"/>	Form. nat.	<input type="checkbox"/>	Anivellació	<input type="checkbox"/>	Mur	<input type="checkbox"/>	Claveguera	<input type="checkbox"/>	Sitja	<input type="checkbox"/>
Rasa d'espoli	<input type="checkbox"/>	Revest. mural	<input type="checkbox"/>	Nivell colgament	<input type="checkbox"/>	Prep. Pav.	<input type="checkbox"/>	Encaix dolia	<input type="checkbox"/>	Forat pal	<input type="checkbox"/>	Terreny geo.	<input type="checkbox"/>		

Mur de tancament est que, juntament amb el mur UE 204, formava la cantonada nord-est d'un àmbit de planta presumiblement rectangular.

Seqüència Física

Igual a

Cobreix

Cobert per

Farceix

212

Farcit per

Talla

Tallat per

Recolza

215

Se li recolza

Lliura

Se li lliura

201, 202 i 203.

Croquis

Definició: Estrat Retall Estructura Esquelet

Comp. Geològica	Argila	<input checked="" type="checkbox"/>	Comp. Orgànica	Cendres	<input type="checkbox"/>	Comp. Artificial	Ceràmica	<input checked="" type="checkbox"/>	Textura	Solta	<input type="checkbox"/>	Color	Marró	<input type="checkbox"/>	Beix	<input type="checkbox"/>	Marró fosc	<input checked="" type="checkbox"/>
	Llims	<input type="checkbox"/>		Fusta	<input type="checkbox"/>		Mat.Construct.	<input type="checkbox"/>		Compacta	<input type="checkbox"/>		Gris	<input type="checkbox"/>	Blanc	<input type="checkbox"/>	Marró gris	<input type="checkbox"/>
	Graves	<input type="checkbox"/>		Ossos	<input type="checkbox"/>		Metalls	<input type="checkbox"/>		Sorrenca	<input checked="" type="checkbox"/>		Negre	<input type="checkbox"/>	Ataronjat	<input type="checkbox"/>	Gris clar	<input type="checkbox"/>
	Sorra	<input checked="" type="checkbox"/>		Carbons	<input type="checkbox"/>		Morter	<input type="checkbox"/>		Argilosa	<input type="checkbox"/>		Vermellós	<input type="checkbox"/>	Rosat	<input type="checkbox"/>	Gris fosc	<input type="checkbox"/>
	Margues	<input type="checkbox"/>		El. carpol.	<input type="checkbox"/>		Estuc	<input type="checkbox"/>		Margosa	<input type="checkbox"/>		Groc	<input type="checkbox"/>	Marró clar	<input type="checkbox"/>		
				Malaco	<input type="checkbox"/>		Pedres	<input checked="" type="checkbox"/>		Llimosa	<input type="checkbox"/>							

Descripció
 Mur situat a la zona nord del sondeig i de planta semicircular. Està construït amb pedres de tipus calcari, de mitjanes dimensions, carejades i unides amb una gran quantitat de morter de calç (opus caementicium). Presenta una amplada màxima de 0,59m. Es recolza directament sobre la seva banqueta de fonamentació, identificada com UE 216; però també en el mur UE 204. Per la cara sud presenta un revestiment de morter de calç i se li recolza el paviment UE 210.

Interpretació

Enderroc	<input type="checkbox"/>	Fonamentació	<input type="checkbox"/>	Dipòsit	<input type="checkbox"/>	Cubeta	<input type="checkbox"/>	Farciment	<input type="checkbox"/>	Nivell d'ús	<input type="checkbox"/>	Pou	<input type="checkbox"/>	Forn	<input type="checkbox"/>
Paviment	<input type="checkbox"/>	Trinxera fon.	<input type="checkbox"/>	Canalització	<input type="checkbox"/>	Form. nat.	<input type="checkbox"/>	Anivellació	<input type="checkbox"/>	Mur	<input type="checkbox"/>	Claveguera	<input type="checkbox"/>	Sitja	<input type="checkbox"/>
Rasa d'espoli	<input type="checkbox"/>	Revest. mural	<input type="checkbox"/>	Nivell colgament	<input type="checkbox"/>	Prep. Pav.	<input type="checkbox"/>	Encaix dolia	<input type="checkbox"/>	Forat pal	<input type="checkbox"/>	Terreny geo.	<input type="checkbox"/>		

Mur de tancament nord d'un petit àmbit de planta absidal, delimitat pel sud pel mur UE 204.

Seqüència Física

	Igual a
Cobreix	Cobert per
Farceix	Farcit per
Talla	Tallat per
Recolza	Se li recolza	210
Lliura	Se li lliura

Croquis

Definició: Estrat Retall Estructura Esquelet

Comp. Geològica	Argila	<input checked="" type="checkbox"/>	Comp. Orgànica	Cendres	<input type="checkbox"/>	Comp. Artificial	Ceràmica	<input checked="" type="checkbox"/>	Textura	Solta	<input type="checkbox"/>	Color	Marró	<input type="checkbox"/>	Beix	<input type="checkbox"/>	Marró fosc	<input checked="" type="checkbox"/>
	Llims	<input type="checkbox"/>		Fusta	<input type="checkbox"/>		Mat.Construct.	<input type="checkbox"/>		Compacta	<input type="checkbox"/>		Gris	<input type="checkbox"/>	Blanc	<input type="checkbox"/>	Marró gris	<input type="checkbox"/>
	Graves	<input type="checkbox"/>		Ossos	<input type="checkbox"/>		Metalls	<input type="checkbox"/>		Sorrenca	<input checked="" type="checkbox"/>		Negre	<input type="checkbox"/>	Ataronjat	<input type="checkbox"/>	Gris clar	<input type="checkbox"/>
	Sorra	<input checked="" type="checkbox"/>		Carbons	<input type="checkbox"/>		Morter	<input type="checkbox"/>		Argilosa	<input type="checkbox"/>		Vermellós	<input type="checkbox"/>	Rosat	<input type="checkbox"/>	Gris fosc	<input type="checkbox"/>
	Margues	<input type="checkbox"/>		El. carpol.	<input type="checkbox"/>		Estuc	<input type="checkbox"/>		Margosa	<input type="checkbox"/>		Groc	<input type="checkbox"/>	Marró clar	<input type="checkbox"/>		
				Malaco	<input type="checkbox"/>		Pedres	<input checked="" type="checkbox"/>		Llimosa	<input type="checkbox"/>							

Descripció
 Capa de superfície regular, composta per una estesa de pedres de petites dimensions i una gran quantitat morter de calç (opus signinum?). Es localitza a l'interior de l'àmbit rematat per un absis i es recolza en la cara interna dels murs UE 204 i UE 209. La zona central es troba molt deteriorada per la presència d'una arrel, la qual ha provocat una esquerda que va de nord a sud.

Interpretació

Enderroc	<input type="checkbox"/>	Fonamentació	<input type="checkbox"/>	Dipòsit	<input type="checkbox"/>	Cubeta	<input type="checkbox"/>	Farciment	<input type="checkbox"/>	Nivell d'ús	<input type="checkbox"/>	Pou	<input type="checkbox"/>	Forn	<input type="checkbox"/>
Paviment	<input type="checkbox"/>	Trinxera fon.	<input type="checkbox"/>	Canalització	<input type="checkbox"/>	Form. nat.	<input type="checkbox"/>	Anivellació	<input type="checkbox"/>	Mur	<input type="checkbox"/>	Claveguera	<input type="checkbox"/>	Sitja	<input type="checkbox"/>
Rasa d'espoli	<input type="checkbox"/>	Revest. mural	<input type="checkbox"/>	Nivell colgament	<input type="checkbox"/>	Prep. Pav.	<input type="checkbox"/>	Encaix dolia	<input type="checkbox"/>	Forat pal	<input type="checkbox"/>	Terreny geo.	<input type="checkbox"/>		

Paviment de l'àmbit de planta absidal situat al nord del sector.

Seqüència Física

	Igual a
Cobreix	Cobert per
Farceix	Farcit per
Talla	Tallat per
Recolza	Se li recolza	204 i 209
Lliura	Se li lliura

Croquis

Definició: Estrat Retall Estructura Esquelet

Comp. Geològica	Argila	<input checked="" type="checkbox"/>	Comp. Orgànica	Cendres	<input type="checkbox"/>	Comp. Artificial	Ceràmica	<input checked="" type="checkbox"/>	Textura	Solta	<input type="checkbox"/>	Color	Marró	<input type="checkbox"/>	Beix	<input type="checkbox"/>	Marró fosc	<input checked="" type="checkbox"/>
	Llims	<input type="checkbox"/>		Fusta	<input type="checkbox"/>		Mat.Construct.	<input type="checkbox"/>		Compacta	<input type="checkbox"/>		Gris	<input type="checkbox"/>	Blanc	<input type="checkbox"/>	Marró gris	<input type="checkbox"/>
	Graves	<input type="checkbox"/>		Ossos	<input type="checkbox"/>		Metalls	<input type="checkbox"/>		Sorrenca	<input checked="" type="checkbox"/>		Negre	<input type="checkbox"/>	Ataronjat	<input type="checkbox"/>	Gris clar	<input type="checkbox"/>
	Sorra	<input checked="" type="checkbox"/>		Carbons	<input type="checkbox"/>		Morter	<input type="checkbox"/>		Argilosa	<input type="checkbox"/>		Vermellós	<input type="checkbox"/>	Rosat	<input type="checkbox"/>	Gris fosc	<input type="checkbox"/>
	Margues	<input type="checkbox"/>		El. carpol.	<input type="checkbox"/>		Estuc	<input type="checkbox"/>		Margosa	<input type="checkbox"/>		Groc	<input type="checkbox"/>	Marró clar	<input type="checkbox"/>		
				Malaco	<input type="checkbox"/>		Pedres	<input checked="" type="checkbox"/>		Llimosa	<input type="checkbox"/>							

Descripció
 Unitat negativa localitzada al sector nord del sondeig, en sentit est-oest. Talla l'estrat UE 205 i està farcida per la banquetta UE 214, sobre la qual recolza el mur UE 204.

Interpretació

Enderroc	<input type="checkbox"/>	Fonamentació	<input type="checkbox"/>	Dipòsit	<input type="checkbox"/>	Cubeta	<input type="checkbox"/>	Farciment	<input type="checkbox"/>	Nivell d'ús	<input type="checkbox"/>	Pou	<input type="checkbox"/>	Forn	<input type="checkbox"/>
Paviment	<input type="checkbox"/>	Trinxera fon.	<input type="checkbox"/>	Canalització	<input type="checkbox"/>	Form. nat.	<input type="checkbox"/>	Anivellació	<input type="checkbox"/>	Mur	<input type="checkbox"/>	Claveguera	<input type="checkbox"/>	Sitja	<input type="checkbox"/>
Rasa d'espoli	<input type="checkbox"/>	Revest. mural	<input type="checkbox"/>	Nivell colgament	<input type="checkbox"/>	Prep. Pav.	<input type="checkbox"/>	Encaix dolia	<input type="checkbox"/>	Forat pal	<input type="checkbox"/>	Terreny geo.	<input type="checkbox"/>		

Rasa de fonamentació per la banquetta UE 214 del mur UE 204.

Seqüència Física

Cobreix	Igual a
Farceix	Cobert per
Talla	205	Farcit per	214
Recolza	Tallat per
Lliura	Se li recolza
		Se li lliura

Croquis

Definició: Estrat Retall Estructura Esquelet

Comp. Geològica	Argila	<input checked="" type="checkbox"/>	Comp. Orgànica	Cendres	<input type="checkbox"/>	Comp. Artificial	Ceràmica	<input checked="" type="checkbox"/>	Textura	Solta	<input type="checkbox"/>	Color	Marró	<input type="checkbox"/>	Beix	<input type="checkbox"/>	Marró fosc	<input checked="" type="checkbox"/>
	Llims	<input type="checkbox"/>		Fusta	<input type="checkbox"/>		Mat.Construct.	<input type="checkbox"/>		Compacta	<input type="checkbox"/>		Gris	<input type="checkbox"/>	Blanc	<input type="checkbox"/>	Marró gris	<input type="checkbox"/>
	Graves	<input type="checkbox"/>		Ossos	<input type="checkbox"/>		Metalls	<input type="checkbox"/>		Sorrenca	<input checked="" type="checkbox"/>		Negre	<input type="checkbox"/>	Ataronjat	<input type="checkbox"/>	Gris clar	<input type="checkbox"/>
	Sorra	<input checked="" type="checkbox"/>		Carbons	<input type="checkbox"/>		Morter	<input type="checkbox"/>		Argilosa	<input type="checkbox"/>		Vermellós	<input type="checkbox"/>	Rosat	<input type="checkbox"/>	Gris fosc	<input type="checkbox"/>
	Margues	<input type="checkbox"/>		El. carpol.	<input type="checkbox"/>		Estuc	<input type="checkbox"/>		Margosa	<input type="checkbox"/>		Groc	<input type="checkbox"/>	Marró clar	<input type="checkbox"/>		
				Malaco	<input type="checkbox"/>		Pedres	<input checked="" type="checkbox"/>		Llimosa	<input type="checkbox"/>							

Descripció

Unitat negativa localitzada al sector nord-est del sondeig, en sentit nord-sud. Talla l'estrat UE 205 i està farcida per la banqueteta UE 215, sobre la qual recolza el mur UE 208.

Interpretació

Enderroc	<input type="checkbox"/>	Fonamentació	<input type="checkbox"/>	Dipòsit	<input type="checkbox"/>	Cubeta	<input type="checkbox"/>	Farciment	<input type="checkbox"/>	Nivell d'ús	<input type="checkbox"/>	Pou	<input type="checkbox"/>	Forn	<input type="checkbox"/>
Paviment	<input type="checkbox"/>	Trinxera fon.	<input type="checkbox"/>	Canalització	<input type="checkbox"/>	Form. nat.	<input type="checkbox"/>	Anivellació	<input type="checkbox"/>	Mur	<input type="checkbox"/>	Claveguera	<input type="checkbox"/>	Sitja	<input type="checkbox"/>
Rasa d'espoli	<input type="checkbox"/>	Revest. mural	<input type="checkbox"/>	Nivell colgament	<input type="checkbox"/>	Prep. Pav.	<input type="checkbox"/>	Encaix dolia	<input type="checkbox"/>	Forat pal	<input type="checkbox"/>	Terreny geo.	<input type="checkbox"/>		

Rasa de fonamentació per la banqueteta UE 215 del mur UE 208.

Seqüència Física

Cobreix	Igual a
Farceix	Cobert per
Talla	205	Farcit per	215
Recolza	Tallat per
Lliura	Se li recolza
		Se li lliura

Croquis

Definició: Estrat Retall Estructura Esquelet

Comp. Geològica	Argila	<input checked="" type="checkbox"/>	Comp. Orgànica	Cendres	<input type="checkbox"/>	Comp. Artificial	Ceràmica	<input checked="" type="checkbox"/>	Textura	Solta	<input type="checkbox"/>	Color	Marró	<input type="checkbox"/>	Beix	<input type="checkbox"/>	Marró fosc	<input checked="" type="checkbox"/>
	Llims	<input type="checkbox"/>		Fusta	<input type="checkbox"/>		Mat.Construct.	<input type="checkbox"/>		Compacta	<input type="checkbox"/>		Gris	<input type="checkbox"/>	Blanc	<input type="checkbox"/>	Marró gris	<input type="checkbox"/>
	Graves	<input type="checkbox"/>		Ossos	<input type="checkbox"/>		Metalls	<input type="checkbox"/>		Sorrenca	<input checked="" type="checkbox"/>		Negre	<input type="checkbox"/>	Ataronjat	<input type="checkbox"/>	Gris clar	<input type="checkbox"/>
	Sorra	<input checked="" type="checkbox"/>		Carbons	<input type="checkbox"/>		Morter	<input type="checkbox"/>		Argilosa	<input type="checkbox"/>		Vermellós	<input type="checkbox"/>	Rosat	<input type="checkbox"/>	Gris fosc	<input type="checkbox"/>
	Margues	<input type="checkbox"/>		El. carpol.	<input type="checkbox"/>		Estuc	<input type="checkbox"/>		Margosa	<input type="checkbox"/>		Groc	<input type="checkbox"/>	Marró clar	<input type="checkbox"/>		
				Malaco	<input type="checkbox"/>		Pedres	<input checked="" type="checkbox"/>		Llimosa	<input type="checkbox"/>							

Descripció

Mur localitzat a la zona nord del sondeig, orientat en sentit nord-sud però amb una alienació completament diferent a la de la resta d'estructures documentades. Està construït amb pedres de tipus calcari, carejades i de mitjanes dimensions, unides amb morter de calç. Presenta una amplada de ...m i una longitud conservada de ...m. Se li recolza la banqueta UE 214.

Interpretació

Enderroc	<input type="checkbox"/>	Fonamentació	<input type="checkbox"/>	Dipòsit	<input type="checkbox"/>	Cubeta	<input type="checkbox"/>	Farciment	<input type="checkbox"/>	Nivell d'ús	<input type="checkbox"/>	Pou	<input type="checkbox"/>	Forn	<input type="checkbox"/>
Paviment	<input type="checkbox"/>	Trinxera fon.	<input type="checkbox"/>	Canalització	<input type="checkbox"/>	Form. nat.	<input type="checkbox"/>	Anivellació	<input type="checkbox"/>	Mur	<input type="checkbox"/>	Claveguera	<input type="checkbox"/>	Sitja	<input type="checkbox"/>
Rasa d'espoli	<input type="checkbox"/>	Revest. mural	<input type="checkbox"/>	Nivell colgament	<input type="checkbox"/>	Prep. Pav.	<input type="checkbox"/>	Encaix dolia	<input type="checkbox"/>	Forat pal	<input type="checkbox"/>	Terreny geo.	<input type="checkbox"/>		

Mur d'una fase anterior a les estructures UE 204, UE 208 i UE 209. Atès que queda parcialment cobert per aquestes, no podem conèixer si es relacionava amb alguna altra construcció.

Seqüència Física

Igual a

Cobreix	Cobert per	201, 202 i 203
Farceix	Farcit per
Talla	Tallat per
Recolza	Se li recolza	214
Lliura	Se li lliura	205

Croquis

Definició: Estrat Retall Estructura Esquelet

Comp. Geològica	Argila	<input checked="" type="checkbox"/>	Comp. Orgànica	Cendres	<input type="checkbox"/>	Comp. Artificial	Ceràmica	<input checked="" type="checkbox"/>	Textura	Solta	<input type="checkbox"/>	Color	Marró	<input type="checkbox"/>	Beix	<input type="checkbox"/>	Marró fosc	<input checked="" type="checkbox"/>
	Llims	<input type="checkbox"/>		Fusta	<input type="checkbox"/>		Mat.Construct.	<input type="checkbox"/>		Compacta	<input type="checkbox"/>		Gris	<input type="checkbox"/>	Blanc	<input type="checkbox"/>	Marró gris	<input type="checkbox"/>
	Graves	<input type="checkbox"/>		Ossos	<input type="checkbox"/>		Metalls	<input type="checkbox"/>		Sorrenca	<input checked="" type="checkbox"/>		Negre	<input type="checkbox"/>	Ataronjat	<input type="checkbox"/>	Gris clar	<input type="checkbox"/>
	Sorra	<input checked="" type="checkbox"/>		Carbons	<input type="checkbox"/>		Morter	<input type="checkbox"/>		Argilosa	<input type="checkbox"/>		Vermellós	<input type="checkbox"/>	Rosat	<input type="checkbox"/>	Gris fosc	<input type="checkbox"/>
	Margues	<input type="checkbox"/>		El. carpol.	<input type="checkbox"/>		Estuc	<input type="checkbox"/>		Margosa	<input type="checkbox"/>		Groc	<input type="checkbox"/>	Marró clar	<input type="checkbox"/>		
				Malaco	<input type="checkbox"/>		Pedres	<input checked="" type="checkbox"/>		Llimosa	<input type="checkbox"/>							

Descripció

Estructura situada al nord del sondeig, orientada en sentit est-oest. Està formada per pedres de tipus calcari, de petites/mitjanes dimensions unides amb morter de calç. La part superior presenta una capa més gruixuda i regular de morter de calç, que és on recolza el mur UE 204. Al tram més oriental, lliga amb l'estructura UE 215 i farceix la unitat negativa UE 211. A la zona central, es recolza sobre el mur anterior UE 213; i cap a l'oest, es recolza directament sobre l'estrat UE 205.

Interpretació

Enderroc	<input type="checkbox"/>	Fonamentació	<input type="checkbox"/>	Dipòsit	<input type="checkbox"/>	Cubeta	<input type="checkbox"/>	Farciment	<input type="checkbox"/>	Nivell d'ús	<input type="checkbox"/>	Pou	<input type="checkbox"/>	Forn	<input type="checkbox"/>
Paviment	<input type="checkbox"/>	Trinxera fon.	<input type="checkbox"/>	Canalització	<input type="checkbox"/>	Form. nat.	<input type="checkbox"/>	Anivellació	<input type="checkbox"/>	Mur	<input type="checkbox"/>	Claveguera	<input type="checkbox"/>	Sitja	<input type="checkbox"/>
Rasa d'espoli	<input type="checkbox"/>	Revest. mural	<input type="checkbox"/>	Nivell colgament	<input type="checkbox"/>	Prep. Pav.	<input type="checkbox"/>	Encaix dolia	<input type="checkbox"/>	Forat pal	<input type="checkbox"/>	Terreny geo.	<input type="checkbox"/>		

Banqueta de fonamentació del mur UE 204.

Seqüència Física

Igual a

Lliga amb UE 215

Cobreix	Cobert per
Farceix	211	Farcit per
Talla	Tallat per
Recolza	205 i 213	Se li recolza	204
Lliura	Se li lliura

Croquis

Definició: Estrat Retall Estructura Esquelet

Comp. Geològica	Argila	<input checked="" type="checkbox"/>	Comp. Orgànica	Cendres	<input type="checkbox"/>	Comp. Artificial	Ceràmica	<input checked="" type="checkbox"/>	Textura	Solta	<input type="checkbox"/>	Color	Marró	<input type="checkbox"/>	Beix	<input type="checkbox"/>	Marró fosc	<input checked="" type="checkbox"/>
	Llims	<input type="checkbox"/>		Fusta	<input type="checkbox"/>		Mat.Construct.	<input type="checkbox"/>		Compacta	<input type="checkbox"/>		Gris	<input type="checkbox"/>	Blanc	<input type="checkbox"/>	Marró gris	<input type="checkbox"/>
	Graves	<input type="checkbox"/>		Ossos	<input type="checkbox"/>		Metalls	<input type="checkbox"/>		Sorrenca	<input checked="" type="checkbox"/>		Negre	<input type="checkbox"/>	Ataronjat	<input type="checkbox"/>	Gris clar	<input type="checkbox"/>
	Sorra	<input checked="" type="checkbox"/>		Carbons	<input type="checkbox"/>		Morter	<input type="checkbox"/>		Argilosa	<input type="checkbox"/>		Vermellós	<input type="checkbox"/>	Rosat	<input type="checkbox"/>	Gris fosc	<input type="checkbox"/>
	Margues	<input type="checkbox"/>		El. carpol.	<input type="checkbox"/>		Estuc	<input type="checkbox"/>		Margosa	<input type="checkbox"/>		Groc	<input type="checkbox"/>	Marrò clar	<input type="checkbox"/>		
				Malaco	<input type="checkbox"/>		Pedres	<input checked="" type="checkbox"/>		Llimosa	<input type="checkbox"/>							

Descripció
 Estructura situada al nord-est del sondeig, orientada en sentit nord-sud. Està formada per pedres de tipus calcari, de petites/mitjanes dimensions unides amb morter de calç. La part superior presenta una capa més gruixuda i regular de morter de calç, que és on recolza el mur UE 208. Farceix la unitat negativa UE 212.

Interpretació

Enderroc	<input type="checkbox"/>	Fonamentació	<input type="checkbox"/>	Dipòsit	<input type="checkbox"/>	Cubeta	<input type="checkbox"/>	Farciment	<input type="checkbox"/>	Nivell d'ús	<input type="checkbox"/>	Pou	<input type="checkbox"/>	Forn	<input type="checkbox"/>
Paviment	<input type="checkbox"/>	Trinxera fon.	<input type="checkbox"/>	Canalització	<input type="checkbox"/>	Form. nat.	<input type="checkbox"/>	Anivellació	<input type="checkbox"/>	Mur	<input type="checkbox"/>	Claveguera	<input type="checkbox"/>	Sitja	<input type="checkbox"/>
Rasa d'espoli	<input type="checkbox"/>	Revest. mural	<input type="checkbox"/>	Nivell colgament	<input type="checkbox"/>	Prep. Pav.	<input type="checkbox"/>	Encaix dolia	<input type="checkbox"/>	Forat pal	<input type="checkbox"/>	Terreny geo.	<input type="checkbox"/>		

Banqueta de fonamentació del mur UE 208

Seqüència Física

	Igual a	Lliga amb 214
Cobreix	Cobert per	
Farceix 212	Farcit per	
Talla	Tallat per	
Recolza	Se li recolza	208
Lliura	Se li lliura	

Croquis

Definició: Estrat Retall Estructura Esquelet

Comp. Geològica	Argila	<input checked="" type="checkbox"/>	Comp. Orgànica	Cendres	<input type="checkbox"/>	Comp. Artificial	Ceràmica	<input checked="" type="checkbox"/>	Textura	Solta	<input type="checkbox"/>	Color	Marró	<input type="checkbox"/>	Beix	<input type="checkbox"/>	Marró fosc	<input checked="" type="checkbox"/>
	Llims	<input type="checkbox"/>		Fusta	<input type="checkbox"/>		Mat.Construct.	<input type="checkbox"/>		Compacta	<input type="checkbox"/>		Gris	<input type="checkbox"/>	Blanc	<input type="checkbox"/>	Marró gris	<input type="checkbox"/>
	Graves	<input type="checkbox"/>		Ossos	<input type="checkbox"/>		Metalls	<input type="checkbox"/>		Sorrenca	<input checked="" type="checkbox"/>		Negre	<input type="checkbox"/>	Ataronjat	<input type="checkbox"/>	Gris clar	<input type="checkbox"/>
	Sorra	<input checked="" type="checkbox"/>		Carbons	<input type="checkbox"/>		Morter	<input type="checkbox"/>		Argilosa	<input type="checkbox"/>		Vermellós	<input type="checkbox"/>	Rosat	<input type="checkbox"/>	Gris fosc	<input type="checkbox"/>
	Margues	<input type="checkbox"/>		El. carpol.	<input type="checkbox"/>		Estuc	<input type="checkbox"/>		Margosa	<input type="checkbox"/>		Groc	<input type="checkbox"/>	Marró clar	<input type="checkbox"/>		
				Malaco	<input type="checkbox"/>		Pedres	<input checked="" type="checkbox"/>		Llimosa	<input type="checkbox"/>							

Descripció

Estructura situada al nord del sondeig, de forma semicircular. Està formada per pedres de tipus calcari, de petites/mitjanes dimensions unides amb morter de calç. La part superior presenta una capa més gruixuda i regular de morter de calç, que és on recolza el mur UE 209. És de destacar que presenta una amplada major que la pròpia UE 209, de manera que aquesta estructura sobresurt i en alguns punts fins i tot s'adossa al mur. Atès que no es va excavar el seu perímetre, desconeixem la seqüència estratigràfica relacionada amb la seva construcció.

Interpretació

Enderroc	<input type="checkbox"/>	Fonamentació	<input type="checkbox"/>	Dipòsit	<input type="checkbox"/>	Cubeta	<input type="checkbox"/>	Farciment	<input type="checkbox"/>	Nivell d'ús	<input type="checkbox"/>	Pou	<input type="checkbox"/>	Forn	<input type="checkbox"/>
Paviment	<input type="checkbox"/>	Trinxera fon.	<input type="checkbox"/>	Canalització	<input type="checkbox"/>	Form. nat.	<input type="checkbox"/>	Anivellació	<input type="checkbox"/>	Mur	<input type="checkbox"/>	Claveguera	<input type="checkbox"/>	Sitja	<input type="checkbox"/>
Rasa d'espoli	<input type="checkbox"/>	Revest. mural	<input type="checkbox"/>	Nivell colgament	<input type="checkbox"/>	Prep. Pav.	<input type="checkbox"/>	Encaix dolia	<input type="checkbox"/>	Forat pal	<input type="checkbox"/>	Terreny geo.	<input type="checkbox"/>		

Banqueta de fonamentació del mur UE 209

Seqüència Física

Igual a

Cobreix

Cobert per

Farceix

Farcit per

Talla

Tallat per

Recolza

Se li recolza

209

Lliura

Se li lliura

Croquis

Definició: Estrat Retall Estructura Esquelet

Comp. Geològica	Argila	<input checked="" type="checkbox"/>	Comp. Orgànica	Cendres	<input type="checkbox"/>	Comp. Artificial	Ceràmica	<input checked="" type="checkbox"/>	Textura	Solta	<input type="checkbox"/>	Color	Marró	<input type="checkbox"/>	Beix	<input type="checkbox"/>	Marró fosc	<input checked="" type="checkbox"/>
	Llims	<input type="checkbox"/>		Fusta	<input type="checkbox"/>		Mat.Construct.	<input type="checkbox"/>		Compacta	<input type="checkbox"/>		Gris	<input type="checkbox"/>	Blanc	<input type="checkbox"/>	Marró gris	<input type="checkbox"/>
	Graves	<input type="checkbox"/>		Ossos	<input type="checkbox"/>		Metalls	<input type="checkbox"/>		Sorrenca	<input checked="" type="checkbox"/>		Negre	<input type="checkbox"/>	Ataronjat	<input type="checkbox"/>	Gris clar	<input type="checkbox"/>
	Sorra	<input checked="" type="checkbox"/>		Carbons	<input type="checkbox"/>		Morter	<input type="checkbox"/>		Argilosa	<input type="checkbox"/>		Vermellós	<input type="checkbox"/>	Rosat	<input type="checkbox"/>	Gris fosc	<input type="checkbox"/>
	Margues	<input type="checkbox"/>		El. carpol.	<input type="checkbox"/>		Estuc	<input type="checkbox"/>		Margosa	<input type="checkbox"/>		Groc	<input type="checkbox"/>	Marró clar	<input type="checkbox"/>		
				Malaco	<input type="checkbox"/>		Pedres	<input checked="" type="checkbox"/>		Llimosa	<input type="checkbox"/>							

Descripció

Capa formada per pedres de petites i mitjanes dimensions unides amb morter de calç. S'ubica entre les estructures UE 214 i UE 209, i sota el paviment UE 210. S'observa únicament a la zona central, a tocar de l'estructura UE 214, degut en part a la presència de l'arrel d'un arbre (avui en dia desaparegut) que va provocar una esquerda en aquest punt.

Interpretació

Enderroc	<input type="checkbox"/>	Fonamentació	<input type="checkbox"/>	Dipòsit	<input type="checkbox"/>	Cubeta	<input type="checkbox"/>	Farciment	<input type="checkbox"/>	Nivell d'ús	<input type="checkbox"/>	Pou	<input type="checkbox"/>	Forn	<input type="checkbox"/>
Paviment	<input type="checkbox"/>	Trinxera fon.	<input type="checkbox"/>	Canalització	<input type="checkbox"/>	Form. nat.	<input type="checkbox"/>	Anivellació	<input type="checkbox"/>	Mur	<input type="checkbox"/>	Claveguera	<input type="checkbox"/>	Sitja	<input type="checkbox"/>
Rasa d'espoli	<input type="checkbox"/>	Revest. mural	<input type="checkbox"/>	Nivell colgament	<input type="checkbox"/>	Prep. Pav.	<input type="checkbox"/>	Encaix dolia	<input type="checkbox"/>	Forat pal	<input type="checkbox"/>	Terreny geo.	<input type="checkbox"/>		

Capa preparatòria del paviment UE 210

Seqüència Física

Cobreix	Igual a
Farceix	Cobert per	210
Talla	Farcit per
Recolza	214	Tallat per
Lliura	Se li recolza
		Se li lliura

Croquis

INVENTARI DE MATERIALS

UE 1										
CLASSE CERÀMICA	TIPUS	NÚM. REF.	PERF. COMPL.	INF.	ANSES	FONS	VORES	ALTRES	NOMBRE ESTIMAT INDIVIDUS	OBSERVACIONS
àmfora africana				4	1					
àmfora bètica					1				1	
àmfora indeter.				5						
ceràmica comuna oxidada				2					2	Pasta molt depurada
ceràmica comuna oxidada				1					1	Pasta vermellosa i cares externa i interna enfosquides
ceràmica comuna oxidada				1					1	Presenta ondulacions i moltes partícules fosques (mica?)
ceràmica indeter.					1				1	
ceràmica vidrada indeter.				1					1	
ceràmica com. grollera oxidada	dolium			1					1	
mat. constr. ceràmic				5						Presentes restes de morter de calç
mat. constr. ceràmic	tegulae			6						
mat. constr. ceràmic	imbrices			3						
mat. constr. ceràmic				4						Molt rodat
morter de calç				13						
vidrada blanca	plat			2					2	
vidrada blava i blanca catalana				1					1	
TOTAL				49	3				11	

UE 2										
CLASSE CERÀMICA	TIPUS	NÚM. REF.	PERF. COMPL.	INF.	ANSES	FONS	VORES	ALTRES	NOMBRE ESTIMAT INDIVIDUS	OBSERVACIONS
àmfora africana	indeter.			7					6	
àmfora africana?					1				1	
àmfora indeter.				6						
ceràmica com. grollera oxidada	dolium			2			1			Algun fragment té restes de morter de calç
ceràmica comuna oxidada				2					2	Un dels fragments té restes de morter de calç i l'altre moltes partícules platejades
ceràmica comuna reduïda				1					1	
ceràmica grisa							1		1	
ceràmica vidrada melada comuna africana				1					1	
comuna africana?				2			1		2	Els dos fragments informes enganxen, i la vora té també ansa
cuina africana	Ostia III, 267A						1		1	
fauna				2						Ullal i falange?
mat. constr. ceràmic	imbrices			6					5	
mat. constr. ceràmic	tegulae			2					2	
TSA?	indeter.			1					1	
vidre				2					2	Un fragment blau/verd i un altre nacarat
TOTAL				34	1		5		26	

UE 9										
CLASSE CERÀMICA	TIPUS	NÚM. REF.	PERF. COMPL.	INF.	ANSES	FONS	VORES	ALTRES	NOMBRE ESTIMAT INDIVIDUS	OBSERVACIONS
àmfora africana				12						
àmfora bètica				6						
àmfora indeter.				3						
àmfora oriental	LRA 4			1					1	Fragment proper a la vora. Està cremat per la cara interna
àmfora oriental?	LRA 1?			6					1	
àmfora oriental?	LRA 4?			3					2	Dues de les peces enganxen. Tenen una decoració linal per la cara externa i estan cremades per la interna
àmfora tarraconense?				6						
ceràmica com. grollera oxidada	dolium			1					1	
ceràmica com. grollera reduïda				4					4	
cuina africana				1					1	
cuina africana	Ostia III, 332						1		1	
fauna				3						
mat. const. ceràmic	imbrices			6			1			
mat. const. ceràmic	tegulae						1		1	
mat. const. ceràmic				5						
pedra de molí?				1					1	
TOTAL				58			3		13	

UE 10										
CLASSE CERÀMICA	TIPUS	NÚM. REF.	PERF. COMPL.	INF.	ANSES	FONS	VORES	ALTRES	NOMBRE ESTIMAT INDIVIDUS	OBSERVACIONS
àmfora africana				4						
àmfora bètica				2						
àmfora bètica	Keay 19A-B	3					1		1	
àmfora indeter.				4					1	
àmfora indeter.				3						
àmfora oriental				1						molta presència de partícules micàcies
ceràmica com. africana						1				
ceràmica com. grollera oxidada	dolium	1		1						

ceràmica com. grollera oxidada	dolia			4						3	
ceràmica com. grollera oxidada				3							engalba exterior ennegrida
ceràmica com. grollera oxidada	Oc/Gox/1			1						1	
ceràmica com. grollera reduïda				5							
ceràmica com. grollera reduïda	Oc/Gre/1			2						1	
ceràmica com. oxidada?	plat	4	1							1	presència de partícules daurades dins la pasta i per la superfície
elements ferro	cargols			8						5	
estuc				2							color beix/ataronjat
fauna	malacologia terrestre		8							8	
fauna	falange			1							
fauna	costelles			2							
fauna	espatlles?			2							
fauna				3							
mat. constructiu ceràmic	teguale			4			1				
mat. constructiu ceràmic	imbrex			2							
mat. constructiu ceràmic	bessalis?	2		1							16 cm de costat màxim conservat
TSA D				1							fragment petit
TSA D				1							fragment petit
vidre				6							2 són transparents, i 2 verds
TOTAL			9	63		1	2			21	

UE 17

CLASSE CERÀMICA	TIPUS	NÚM. REF.	PERF. COMPL.	INF.	ANSES	FONS	VORES	ALTRES	NOMBRE ESTIMAT INDIVIDUS	OBSERVACIONS
àmfora africana				11				2	1	Coll
àmfora africana				1						
àmfora bètica				3						
àmfora indeter.				1						
àmfora itàlica				4						
àmfora tarraconense				2						
ceràmica com. grollera oxidada										
ceràmica com. grollera oxidada	olla						1			
ceràmica com. grollera reduïda	Cb/Gre/9						1			
ceràmica com. oxidada				4						
ceràmica vidrada melada				1						
element petri	esmolador			1						Pedra per esmolador
impresa tipus pickman's	plateret						1			
mat. constr. ceràmic				2			3			
vidre				2						Presenta decoració. Vidre transparent
vidre	ampolla			1						Coloració taronja
TOTAL				33			6	2	1	

UE 18

CLASSE CERÀMICA	TIPUS	NÚM. REF.	PERF. COMPL.	INF.	ANSES	FONS	VORES	ALTRES	NOMBRE ESTIMAT INDIVIDUS	OBSERVACIONS
àmfora africana				2						
ceràmica com. grollera oxidada				2						
ceràmica com. grollera oxidada	dolium			2						
ceràmica com. oxidada				2						
ceràmica eivissenca				1						
cuina africana				1						
mat. const. ceràmic	totxo			1						
mat. const. ceràmic	teguale			2					1	
mat. const. ceràmic	teguale			4			1			
tessel·la		1		1						És molt prima. Per a opus vermiculatum?
TOTAL				18			1		1	

UE 19

CLASSE CERÀMICA	TIPUS	NÚM. REF.	PERF. COMPL.	INF.	ANSES	FONS	VORES	ALTRES	NOMBRE ESTIMAT INDIVIDUS	OBSERVACIONS
àmfora africana				11						
àmfora bètica				1						
àmfora bètica	Keay 19A/B?				1					
àmfora indeter.				19						
àmfora oriental	LRA 3?			1						Petit fragment
àmfora tarraconense				1						
ceràmica com. grollera oxidada	Cb/Gox/36.2	1		1		3	5		1	
ceràmica com. grollera oxidada				12		2				
ceràmica com. grollera reduïda	Simil Oc/Gre/50	2		4	2		6		1	
ceràmica com. grollera reduïda				53	2	3				Les anses són de mamelló en secció de cinta
ceràmica com. grollera reduïda	ampolla/gerra	3			1	1			1	
ceràmica com. grollera reduïda	Oc/Gre/8.5	4, 5 i 12					3		3	

ceràmica com. grollera reduïda	Símil Ca/Gre/15	6 i 7					2		2	
ceràmica com. grollera reduïda	Oc/Gre/23.2						1		1	Fragment molt petit
ceràmica com. grollera reduïda	cassola alta						1		1	
ceràmica com. grollera reduïda	Símil Oc/Gre/1	8					2		1	
ceràmica com. grollera reduïda	Símil Oc/Gre/7	9					2		1	
ceràmica com. grollera reduïda	tapadora	10 i 11					2		2	
ceràmica com. oxidada				7						
cuina africana				1						
cuina africana	Ostia III, 267A						1			
estuc		13		1						
fauna				6						
fauna	malacologia terrestre		19							
fauna	banya?			1						
fauna	dent			1						
mat. const. ceràmic	tegulae			10			1			
mat. const. ceràmic	imbrices			3						
mostres edafològiques										1 bossa
opus signinum				7						Alguns fragments presenten material ceràmic reutilitzat
parets fines				1						
TS SG	Drag. 29B?			1			1			
vidre				1						Transparent
vidre				1						Coloració verdosa
TOTAL			19	144	6	9	27	0	14	

UE 21

CLASSE CERÀMICA	TIPUS	NÚM. REF.	PERF. COMPL.	INF.	ANSES	FONS	VORES	ALTRES	NOMBRE ESTIMAT INDIVIDUS	OBSERVACIONS
àmfora africana	indeter.			1	1					
àmfora indeter.				3						
àmfora oriental	LRA 3			1						
ceràmica com. grollera oxidada	dolia			2			2			
ceràmica com. grollera oxidada				1	1					
ceràmica com. grollera reduïda	Oc/Gre/8						1			
ceràmica com. itàlica				2						Un dels fragments té un seguit de línies paral·leles incises per la cara externa
ceràmica com. oxidada								1		Carena amb arrancament de fons
ceràmica grisa						1		1		Medieval/moderna?
fauna	malacologia marina			6						
ceràmica tipus Pickman	plat	1					2		2	Un dels fragment té dues línies daurades per la part interna
mat. constr. ceràmic	tegula						1			Aleta
mat. constr. ceràmic				1						Presenta restes de morter
vidrada blanca						2	1	2		Ceràmica tipus "pisa"
vidrada verda				1					1	Acanaladures internes
vidre				4						Modern/contemporani
TOTAL				22	2		7	4	3	

UE 23

CLASSE CERÀMICA	TIPUS	NÚM. REF.	PERF. COMPL.	INF.	ANSES	FONS	VORES	ALTRES	NOMBRE ESTIMAT INDIVIDUS	OBSERVACIONS
àmfora africana?				1						
àmfora indeter.				1						
ceràmica com. grollera oxidada	olla	1					2			Presenten engalb negre
ceràmica com. grollera oxidada				1						
ceràmica com. oxidada				1						La pasta és marronosa i té partícules platejades molt petites
ceràmica grisa							2		1	No arriben a enganxar, però semblen la mateixa peça
cuina africana	Ostia II, 302?						1			
fauna				4						Tres ossos i un fragment de malacologia marina
vidre				1						Molt pla. Finestra?
TOTAL				9			5		1	

UE 33

CLASSE CERÀMICA	TIPUS	NÚM. REF.	PERF. COMPL.	INF.	ANSES	FONS	VORES	ALTRES	NOMBRE ESTIMAT INDIVIDUS	OBSERVACIONS
cuina africana	Ostia III, 267B						1			
element metàl·lic		1		1						
TOTAL				1			1			

UE 39

CLASSE CERÀMICA	TIPUS	NÚM. REF.	PERF. COMPL.	INF.	ANSES	FONS	VORES	ALTRES	NOMBRE ESTIMAT INDIVIDUS	OBSERVACIONS
àmfora indeter.				3						
àmfora tarraconense				2						
ceràmica com. grollera reduïda				1						
ceràmica com. oxidada				1						
ceràmica com. oxidada		1					1			Podria ser africana. Té un bec/abocador
mat. constr. ceràmic	tegula plana			2			1			Intrusió
mat. constr. ceràmic	tegula						1			
mostres edafològiques										1 bossa
TOTAL				9			3			

UE 40

CLASSE CERÀMICA	TIPUS	NÚM. REF.	PERF. COMPL.	INF.	ANSES	FONS	VORES	ALTRES	NOMBRE ESTIMAT INDIVIDUS	OBSERVACIONS
àmfora africana				3	1					
àmfora bètica?					1					
àmfora indeter.				3						
ceràmica com. grollera oxidada	dolium			3						
cuina africana	Ostia III, 332	2					1			
fauna				1						
mat. constr. ceràmic	tegulae			3			1		2	Alguns fragments tenen una gran quantitat de moter de calç adherit
mat. constr. ceràmic	imbrex			1						
mat. constr. ceràmic				4						
mat. constr. ceràmic	tubulus?	1		1						
opus signinum				1						gran fragment
TOTAL				19	2		2		2	

UE 45

CLASSE CERÀMICA	TIPUS	NÚM. REF.	PERF. COMPL.	INF.	ANSES	FONS	VORES	ALTRES	NOMBRE ESTIMAT INDIVIDUS	OBSERVACIONS
àmfora africana				1						
fauna				1						
mat. constr. ceràmic	imbrex			1						Presenta restes de morter de calç
TOTAL				3						

UE 52

CLASSE CERÀMICA	TIPUS	NÚM. REF.	PERF. COMPL.	INF.	ANSES	FONS	VORES	ALTRES	NOMBRE ESTIMAT INDIVIDUS	OBSERVACIONS
mostres edafològiques										1 bossa
TOTAL										

UE 56

CLASSE CERÀMICA	TIPUS	NÚM. REF.	PERF. COMPL.	INF.	ANSES	FONS	VORES	ALTRES	NOMBRE ESTIMAT INDIVIDUS	OBSERVACIONS
mostres edafològiques										1 bossa
TOTAL										

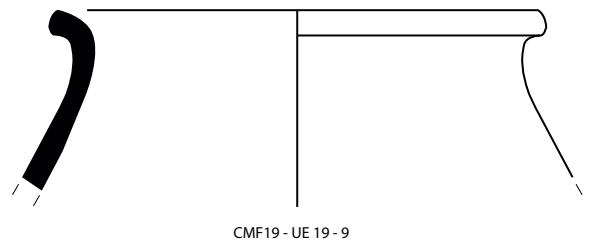
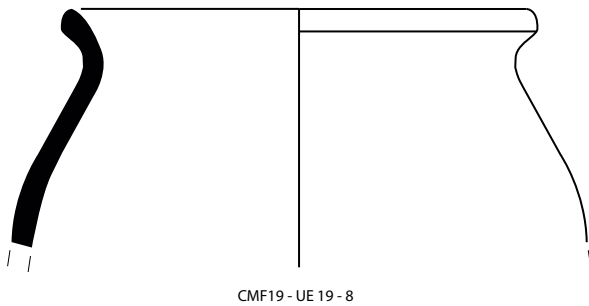
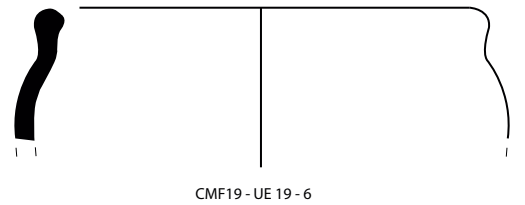
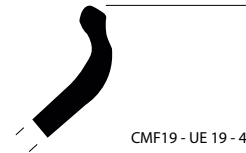
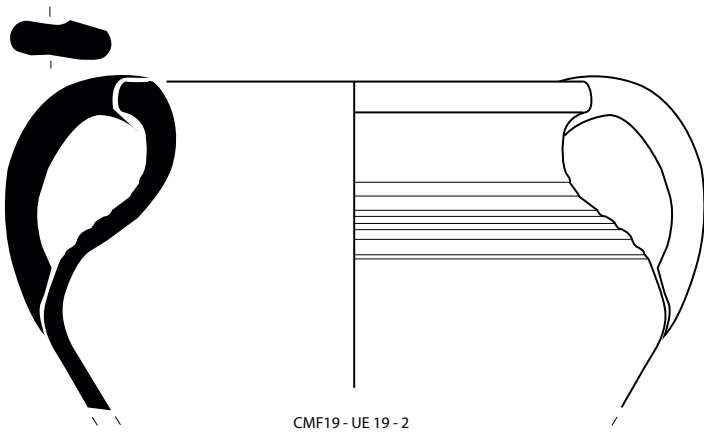
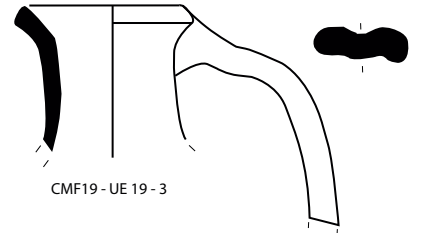
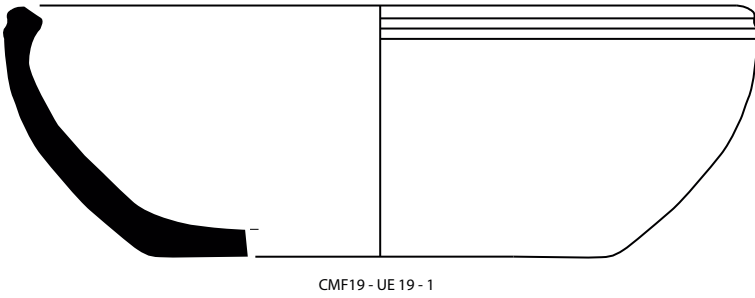
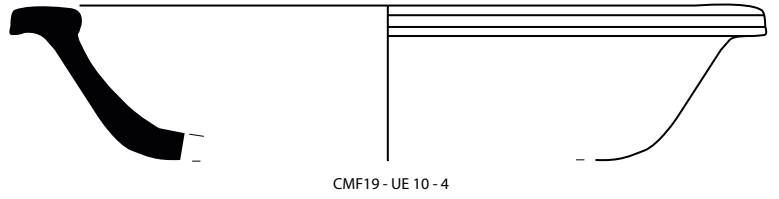
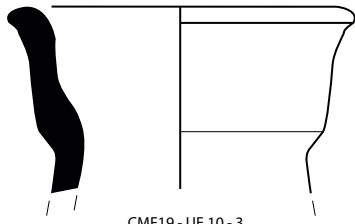
UE 201										
CLASSE CERÀMICA	TIPUS	NÚM. REF.	PERF. COMPL.	INF.	ANSES	FONS	VORES	ALTRES	NOMBRE ESTIMAT INDIVIDUS	OBSERVACIONS
àmfora africana				2						
àmfora ibèrica				3			3		5	
àmfora indeter.				6						
ceràmica comuna oxidada				6						
ceràmica comuna oxidada				4					3	Presenta les cares externes fosques, coloració gris clar/beix
ceràmica grisa						1			1	Part interna color beix. Moderna?
ceràmica grisa						1			1	Molt pla
ceràmica vidrada beix							1		1	Presenta una línia decorativa marró per la cara externa
cuina africana	Lamb. 10A?						1		1	
cuina africana				1					1	
cuina africana	Ostia III, 332						1		1	
cuina africana	Ostia III, 267B						1		1	
mat. const. ceràmic	tegulae			6						Presenten restes de morter de calç
mat. const. ceràmic				1					1	Molt pla i pasta molt depurada. Totxo?
mat. const. ceràmic	rajola			1					1	Vidrat verd fosforescent
TS SG	indeter.			2					2	Decoració externa
TOTAL				32		2	7		19	

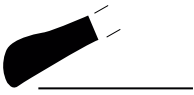
UE 202										
CLASSE CERÀMICA	TIPUS	NÚM. REF.	PERF. COMPL.	INF.	ANSES	FONS	VORES	ALTRES	NOMBRE ESTIMAT INDIVIDUS	OBSERVACIONS
àmfora africana				1					1	Cremat per la cara interna
àmfora indeter.				6	1					
ceràmica com. grollera oxidada				1					1	
TOTAL				8	1				2	

UE 203										
CLASSE CERÀMICA	TIPUS	NÚM. REF.	PERF. COMPL.	INF.	ANSES	FONS	VORES	ALTRES	NOMBRE ESTIMAT INDIVIDUS	OBSERVACIONS
àmfora africana				15						
àmfora africana	indeter.						1			
àmfora africana?				1						Pintat
àmfora indeter.				21					1	
àmfora indeter.				65	3					
àmfora itàlica	símil Dressel 1A						6		3	
ceràmica com. ibèrica	olla coll cigne						1		1	
ceràmica com. ibèrica	tenalla						1		1	
ceràmica com. ibèrica				9	1		1			
ceràmica com. ibèrica	escudella			3			5		1	
ceràmica ibèrica	kalathos						1		1	
ceràmica ibèrica grollera reduïda				5						
ceràmica ibèrica pintada				4						
ceràmica indeter.				1			2			
ceràmica vidrada verda				1						Intrusió
cuina africana	Ostia I, 261	1					1			
cuina africana	Ostia III, 267B = Hayes 197	2					1			Presenta restes de morter
cuina africana	Hayes 200?	3			1					
element ceràmic	pondus		1						1	
estuc				18						
mat. constr. ceràmic	tegulae			2			3			
mat. constr. ceràmic	imbrices			18						
mat. constr. ceràmic	totxo			1						Intrusió
TS aretina?				1						
TS indeter.				2						Un dels fragments podria ser un fons
TS Itàlica				1						
TS SG	indeter.						1			Petit fragment
TSA A?				1						
TOTAL				169	5		24		9	

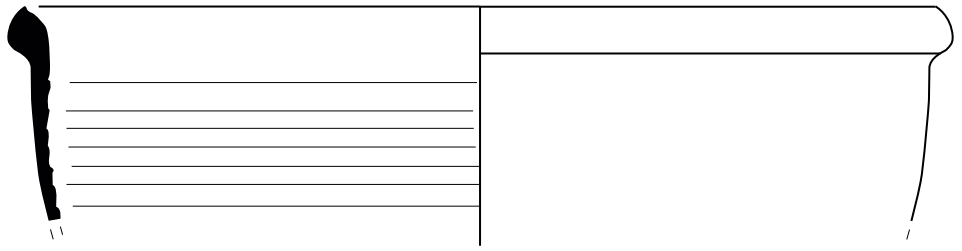
UE 207										
CLASSE CERÀMICA	TIPUS	NÚM. REF.	PERF. COMPL.	INF.	ANSES	FONS	VORES	ALTRES	NOMBRE ESTIMAT INDIVIDUS	OBSERVACIONS
àmfora africana				4						Un dels fragments presenta restes de morter de calç
ceràmica com. groll. oxidada	dolium			6					5	Alguns fragments presenten restes de morter de calç
mat. constr. ceràmic	imbrex			1					1	Presenta restes de morter de calç
mat. constr. ceràmic	tegula			1					1	
morter calç				3					2	Els dos fragments que s'uneixen tenen un fragment de material ceràmic oxidat indeterminat
verd i manganès				1					1	
TOTAL				16					10	

LÀMINES DE MATERIALS





CMF19 - UE 203 - 1



CMF19 - UE 203 - 2



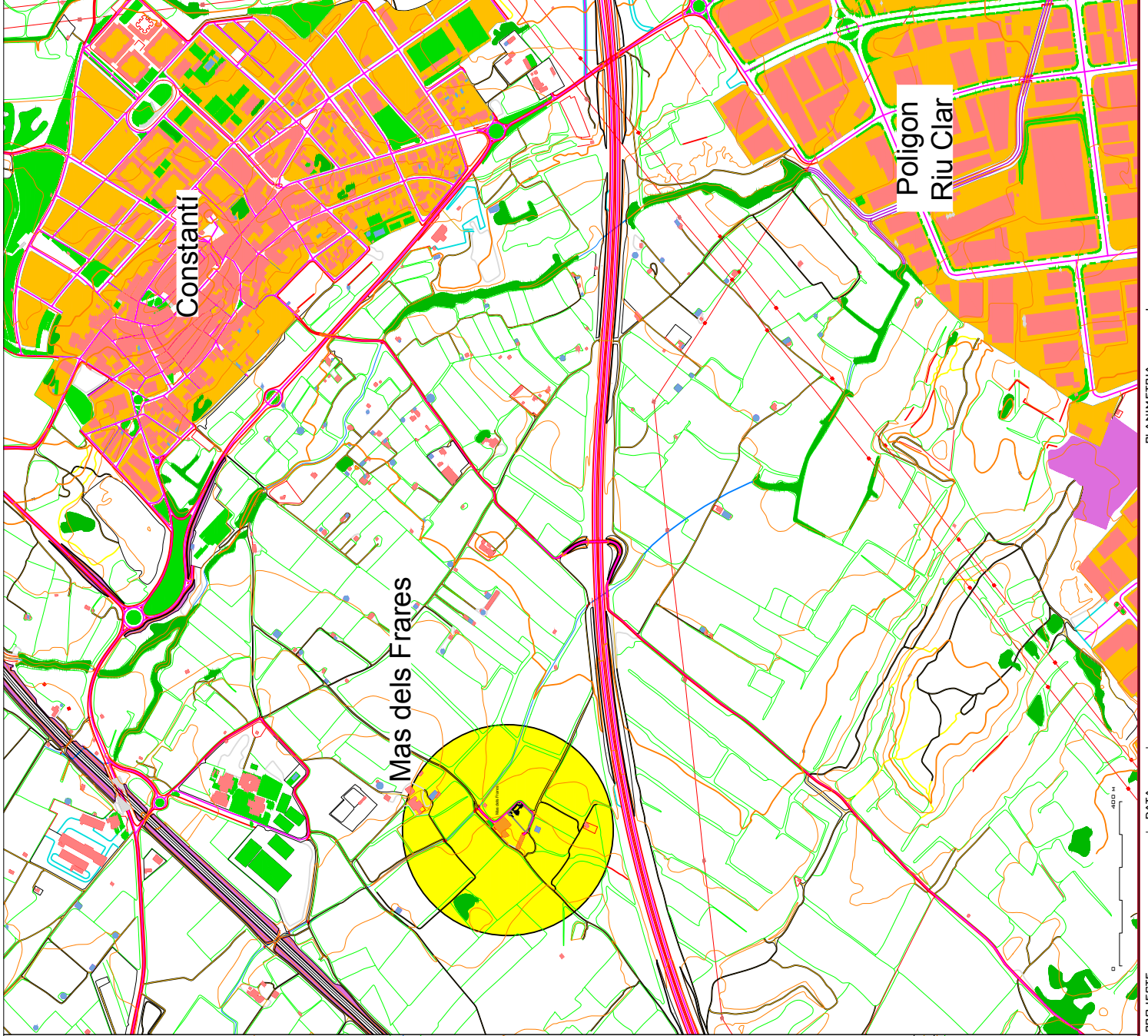
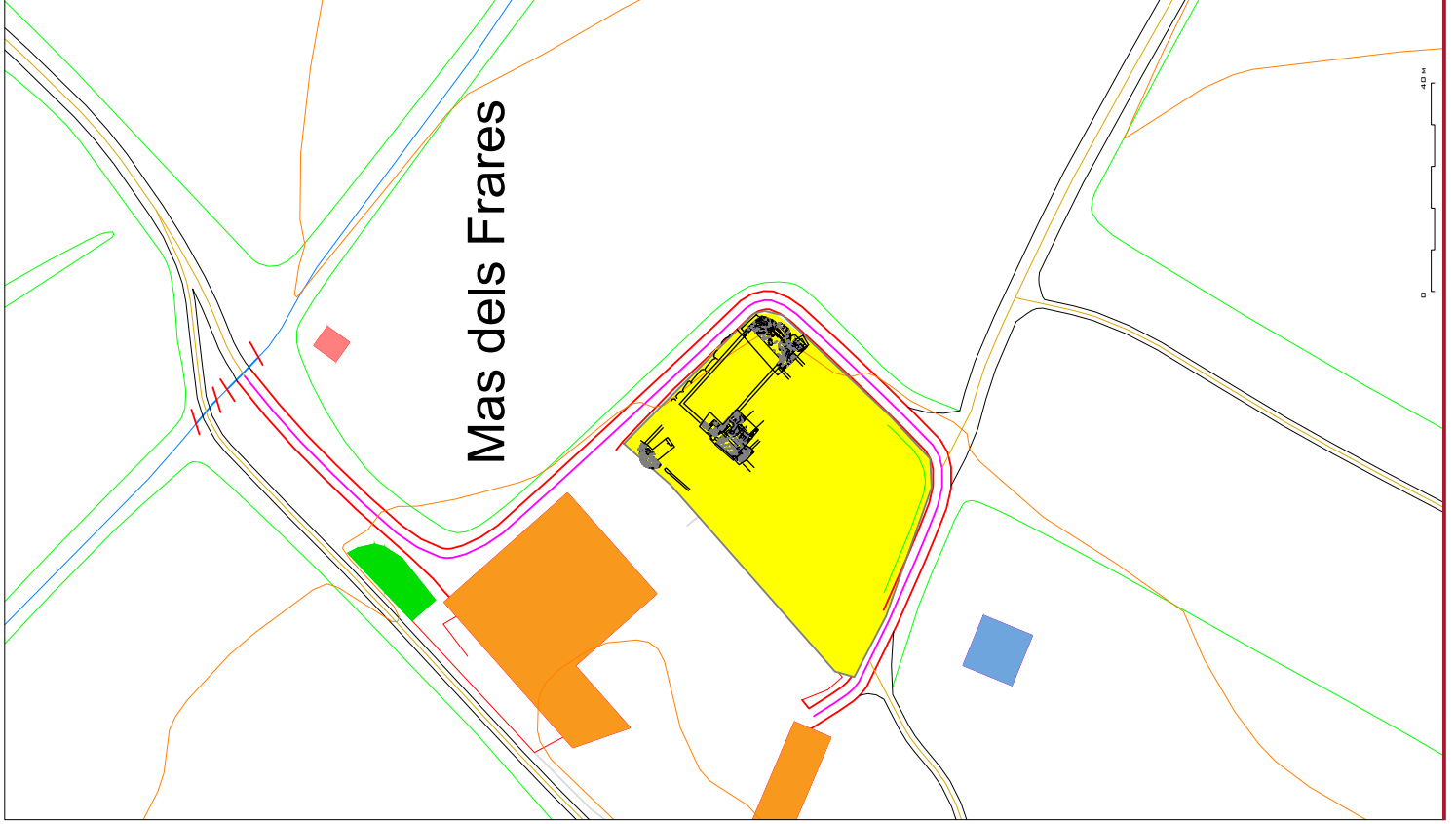
CMF'2019 UE 203-3



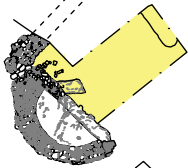
CMF19 - UE 203 - 3



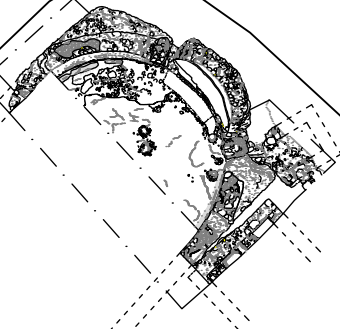
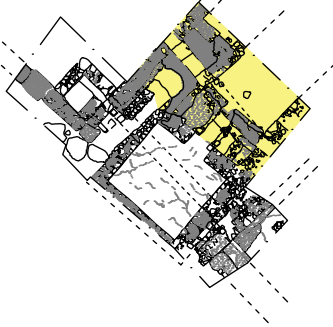
PLANIMETRIA

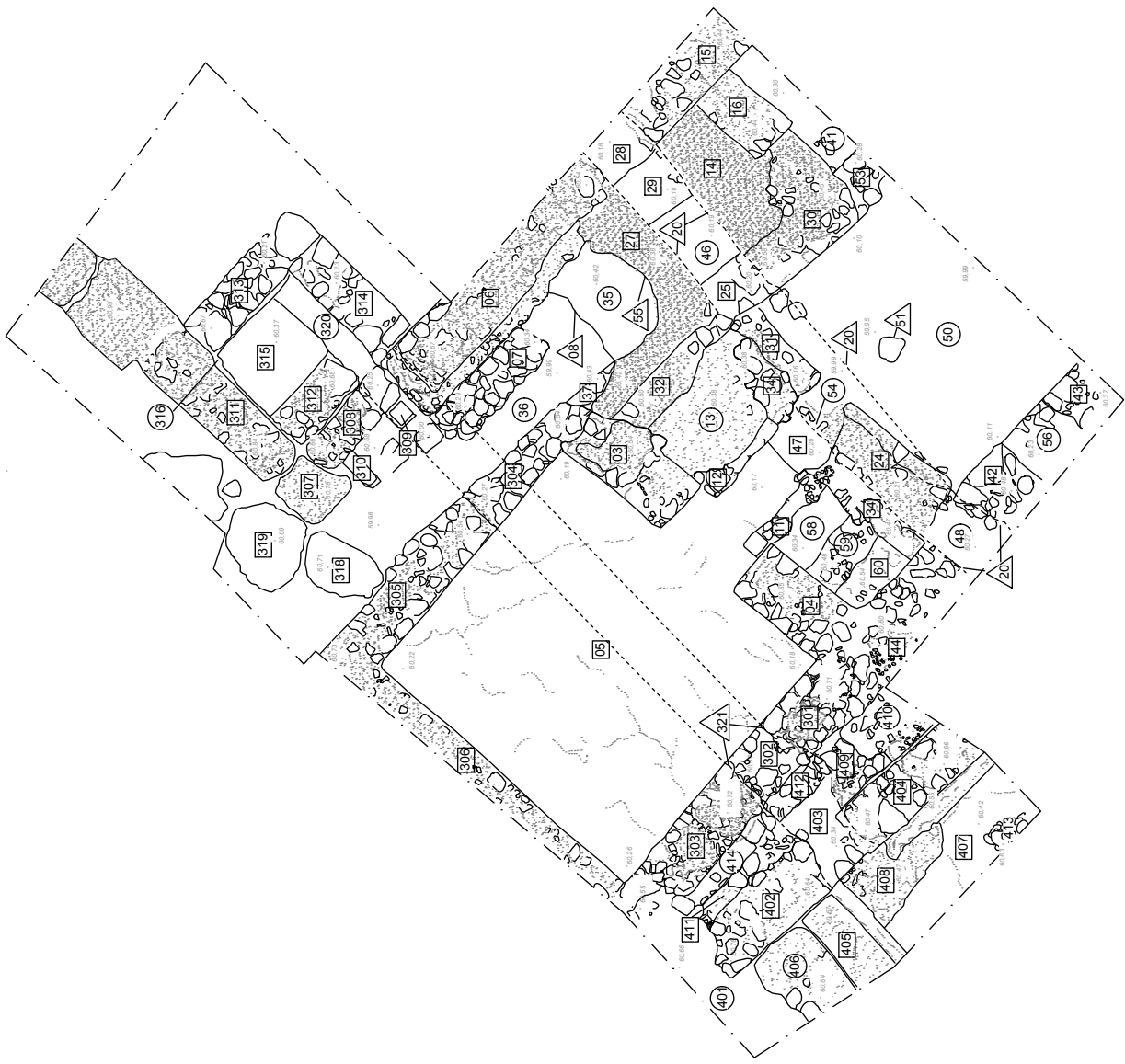


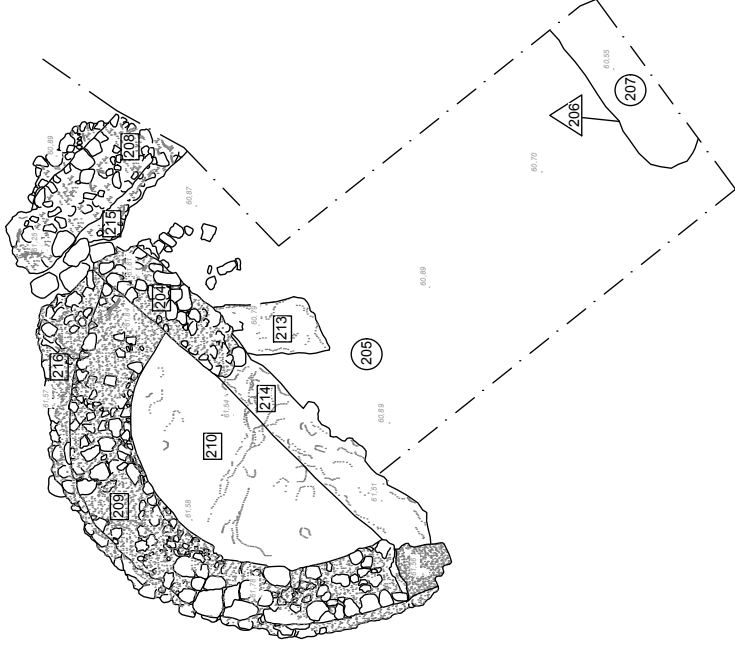
Sondeig 200

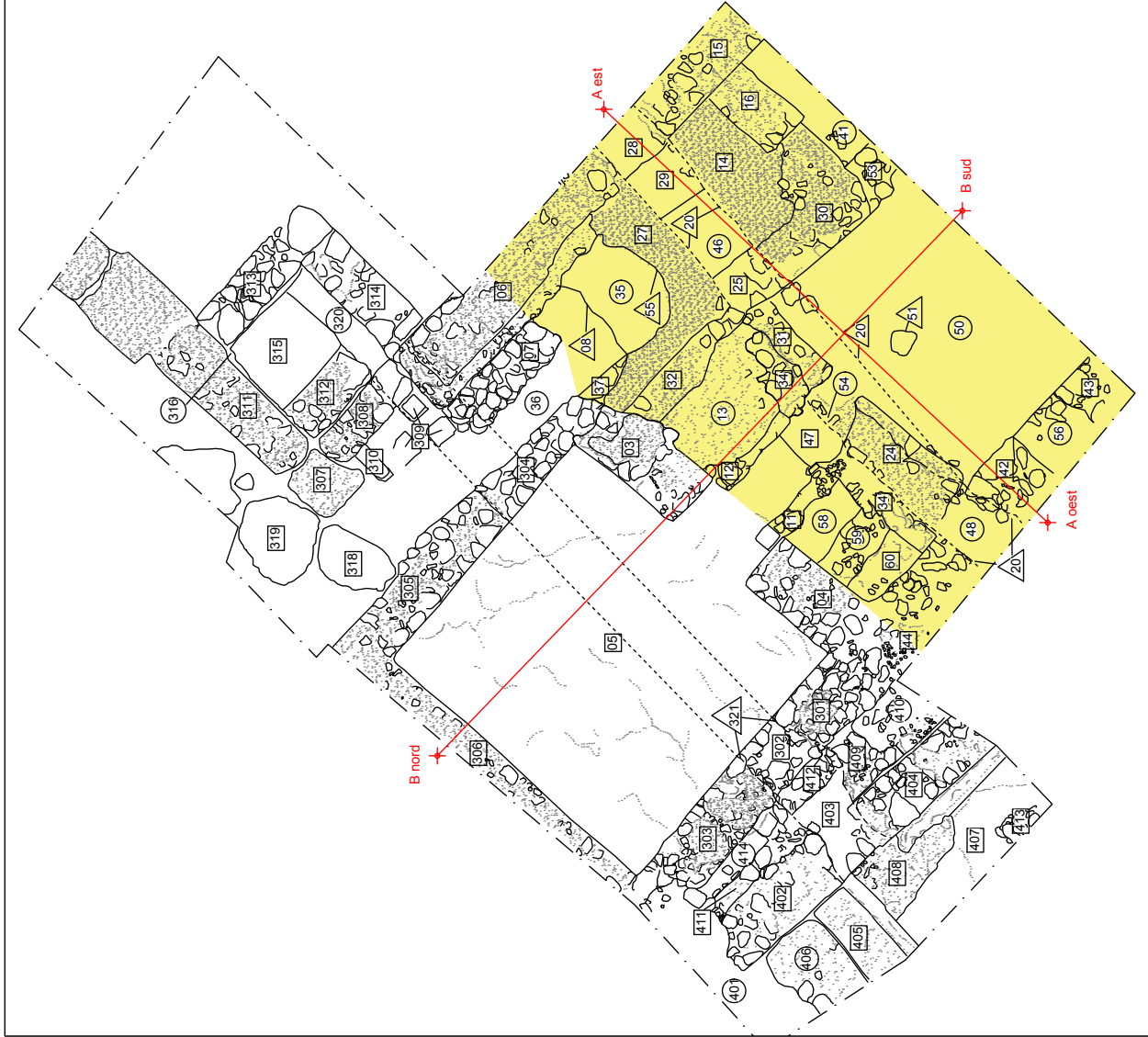


Sondeig 100



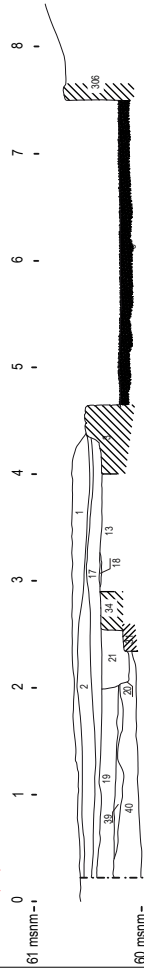






B (sud)

0 61 msnm-1



B (nord)

9 m

8

7

6

5

4

3

2

1

A (oest)

7 m

6

5

4

3

2

1

A (est)

0 61 msnm-1

A (est)

60 msnm-

A (est)

59 msnm-

60 msnm-

61 msnm-1

20

21

22

23

24

25

26

27

28

29

30

31

32

33

34

35

36

37

38

39

40

41

42

43

44

45

46

47

48

49

50

51

52

53

54

55

56

57

58

59

60

61

62

63

64

