

# MEMÒRIA D'INTERVENCIÓ ARQUEOLÒGICA

## **CARRER GENERAL PRIM, 18 (Vilafranca del Penedès, Alt Penedès)**

**23 d'abril al 27 d'octubre de 2020**

**R/N 437 K121 N-896 2020/1-28096**

**R/N 437 K121 N-896 2020/2-28292**

**R/N 470 K121 N-896 2020-5 29687**



c. Dr. Pasteur, 15, 1r-1a  
08720 Vilafranca del Penedès  
T. 93 817 28 68  
info@triadecultural.com  
www.triadecultural.com

**Pau Menéndez Molist**

**Barcelona**

**6 de març de 2021**

## **ÍNDEX**

|        |                                                             |     |
|--------|-------------------------------------------------------------|-----|
| 0.     | DADES GENERALS.....                                         | 3   |
| 1.     | INTRODUCCIÓ .....                                           | 4   |
| 2.     | LOCALITZACIÓ, CONTEXT TOPOGRÀFIC, GEOGRÀFIC I GEOLÒGIC .... | 5   |
| 3.     | METODOLOGIA APLICADA .....                                  | 8   |
| 4.     | CONTEXT ARQUEOLÒGIC I HISTÒRIC.....                         | 9   |
| 5.     | DESCRIPCIÓ DELS TREBALLS I RESULTATS OBTINGUTS.....         | 23  |
| 5.1.   | Control de desmuntatge .....                                | 23  |
| 5.2.   | Resultats dels sondejos laterals .....                      | 24  |
| 5.2.1. | Zona 4.....                                                 | 25  |
| 5.2.2. | Zona 5.....                                                 | 37  |
|        | La Muralla.....                                             | 43  |
| 6.     | CONCLUSIONS .....                                           | 45  |
| 7.     | BIBLIOGRAFIA.....                                           | 47  |
|        | ANNEX I. INVENTARI D'UNITATS ESTRATIGRÀFIQUES .....         | 48  |
|        | ANNEX II. INVENTARI FOTOGRÀFIC .....                        | 96  |
|        | ANNEX III. CODI DELS MATERIALS ARQUEOLÒGICS .....           | 99  |
|        | ANNEX IV. INVENTARI DE MATERIALS .....                      | 101 |
|        | ANNEX V. LÀMINES DE MATERIALS.....                          | 107 |
|        | ANNEX VI. PLANIMETRIA.....                                  | 111 |

## **0. DADES GENERALS**

|                                 |                                                                                                                  |
|---------------------------------|------------------------------------------------------------------------------------------------------------------|
| <b>Lloc de la intervenció</b>   | Carrer General Prim, 18 (Muralla de Vilafranca del Penedès)                                                      |
| <b>Municipi</b>                 | Vilafranca del Penedès                                                                                           |
| <b>Comarca</b>                  | Alt Penedès                                                                                                      |
| <b>Dates de la intervenció</b>  | Del 23 d'abril a 30 de de juliol de 2020                                                                         |
| <b>Expedients</b>               | R/N 494/K121-N-895-2020/1-28096<br>R/N 437 K121 N-896 2020/2-28292<br>R/N 470 K121 N-896 2020-5 29687            |
| <b>Dates autoritzades</b>       | Del 22 d'abril al 29 de maig de 2020<br>Del 10 de juny al 17 de juliol de 2020<br>Del 26 al 27 d'octubre de 2020 |
| <b>Promotor</b>                 | Baxtal Aplicaciones SL                                                                                           |
| <b>Execució intervenció</b>     | Tríade Serveis Culturals                                                                                         |
| <b>Direcció tècnica</b>         | Pau Menéndez Molist                                                                                              |
| <b>Tècnics arqueòlegs</b>       | Arnau J. Pou Cruanyes                                                                                            |
| <b>Tipus d'intervenció</b>      | Excavació, control i tractament                                                                                  |
| <b>Activitat autoritzada</b>    | Excavació, control i tractament                                                                                  |
| <b>UTM (ETRS89 31N) / msnm:</b> | X: 390971,00, Y: 4578005,00 / 219 msnm                                                                           |
| <b>Resultat</b>                 | Positiu                                                                                                          |
| <b>Protecció</b>                | BCIN (Muralla)                                                                                                   |
| <b>Classificació</b>            | Zona Arqueològica                                                                                                |
| <b>Núm de registre/Catàleg</b>  | 4053-MH-ZA                                                                                                       |
| <b>Data Declaració</b>          | 22/04/1949                                                                                                       |

## **1. INTRODUCCIÓ**

La intervenció arqueològica al Carrer General Prim, 18 ve motivada per la construcció de dos habitatges al centre de Vilafranca del Penedès (Alt Penedès), just al lloc on hi havia ubicat anteriorment el Cinema Bogart. La intervenció ha estat dirigida per en Pau Menéndez amb la participació tècnica d'Arnau Pou, sota la promoció de Baxtal Aplicaciones SL.

El solar on s'han començat aixecar els edificis va ser objecte d'una intervenció arqueològica realitzada entre el 12 de juliol i el 18 de setembre de 2007, sota la direcció de l'arqueòleg Oscar Varas. Anteriorment hi anava plantejat la construcció d'un edifici d'habitatges al solar, i davant de la possibilitat de que en dit solar es trobessin restes de la muralla medieval de Vilafranca del Penedès, així com de restes arqueològiques d'època medieval i moderna, tant dins com fora muralla, es va decidir fer un control arqueològic de l'enderroc i l'excavació preventiva de les restes afectades, documentant exhaustivament les restes aparegudes.

La nova promoció de l'obra que re-empren el projecte es posà en contacte amb en Xavier Esteve i l'empresa Tríade SCP per emprendre l'any 2019 les reunions per coordinar l'activitat arqueològica. A l'agost del mateix any es va realitzar un sondeig per tal d'encabir la grua, amb el seu seguiment arqueològic corresponent dirigit per en Jordi Amorós.

El 16 de març de 2020 s'havien de començar les obres, però van quedar suspeses per la irrupció del COVID-19, fins que el 24 d'abril es van decidir començar. La intervenció arqueològica realitzada fins a dia d'avui ha consistit en fer un seguiment per al desmuntatge de les estructures excavades prèviament en la intervenció arqueològica i exhaurir l'estratigrafia intacte localitzada en el perímetre del solar, zones on no es va actuar l'any 2007. El resultat d'aquest seguiment ha estat positiu, destacant les troballes de noves sitges i murs d'època medievals que permetran ampliar la planimetria de l'urbanisme de Vilafranca del Penedès. A més, cal dir que s'han pogut ampliar l'excavació del tram de muralla, posant al descobert uns metres més de les seves dimensions.

Amb tot això, en aquest treball presentem un informe arqueològic per destacar la troballa d'un nou tram de la muralla de Vilafranca del Penedès que ha de ser rebaixat per la construcció d'un accés per persones amb mobilitat reduïda que afecta parcialment la muralla, suposant el desmuntatge de poc més de 40 cm d'alçada des de la cresta per 1 m d'amplada. També cal destacar que la muralla restant serà integrada a la nova obra i deixada vista amb els tractaments necessaris per a la seva conservació.

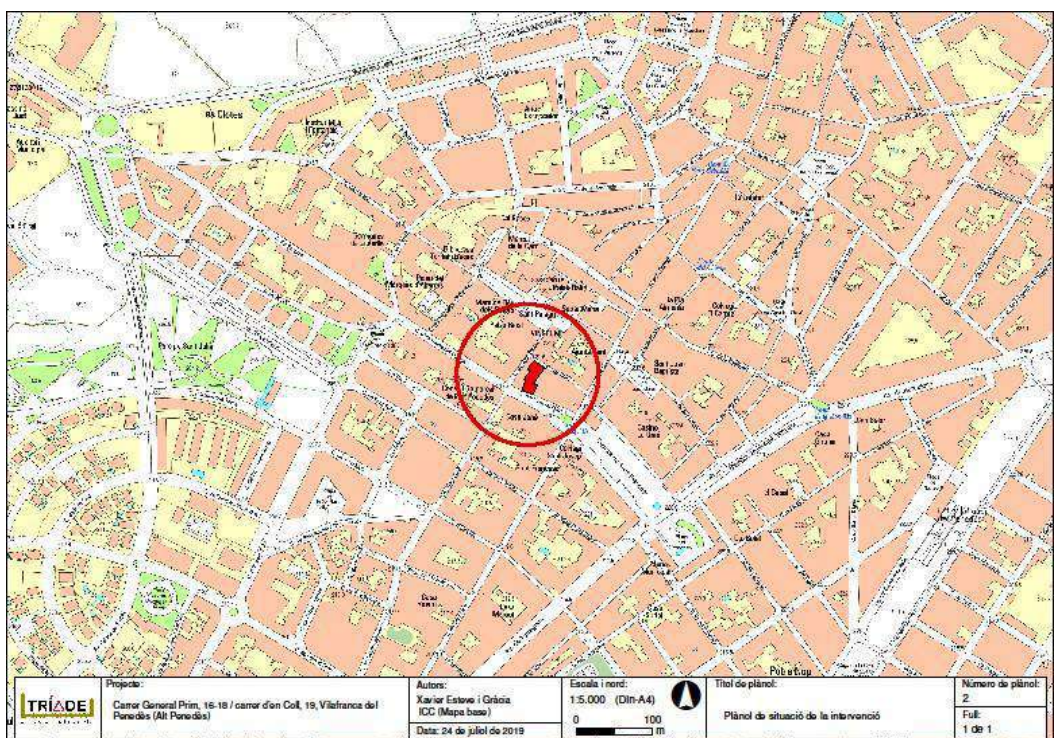
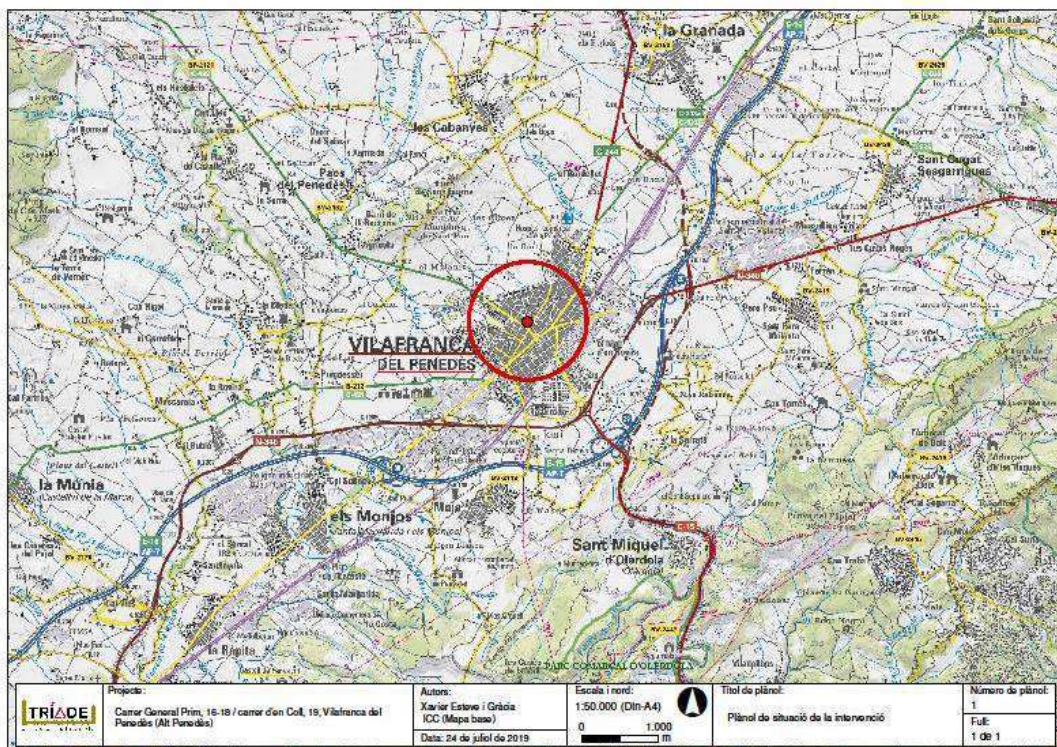
## **2. LOCALITZACIÓ, CONTEXT TOPOGRÀFIC, GEOGRÀFIC I GEOLÒGIC**

Vilafranca del Penedès és una vila de la vegueria del Penedès, capital de la comarca de l'Alt Penedès. El municipi té una extensió de 19,63 km<sup>2</sup> i està format pel nucli de la capital i els veïnats del Bordellet, el Molí d'en Rovira, el Carrer d'en Perepau, Can Salines i la Serreta, aquest darrer compartit amb el terme municipal d'Olèrdola.

L'emplaçament de la intervenció arqueològica es troba en un solar que queda delimitat pels carrers General Prim, al sud, i el carrer d'en Coll, al nord, amb construccions a banda i banda. El solar es troba a la zona meridional del casc antic de Vilafranca del Penedès, que tancaria la ciutat antiga amb la muralla aixecada al segle XIV, tot i que possiblement tingués algun sistema de fortificació anterior.

El context geològic es caracteritza per estar format per unes argiles carbonatades de quaternari, fruit dels ventalls al·luvials antics. Aquestes deposicions són produïdes durant l'època del plistocè i l'era cenozoica.

Intervenció arqueològica al Carrer General Prim, 18 (Vilafranca del Penedès)





### **3. METODOLOGIA APLICADA**

La intervenció arqueològica s'ha realitzat aplicant el mètode de registre estratigràfic i d'excavació en extensió definit per E. Harris, que permet la identificació i ordenació seqüencial de totes les accions que han intervingut en la formació del jaciment arqueològic documentades durant el procés d'excavació, tant si són d'origen antròpic, biològic i/o geològic. Aquest mètode permet registrar tant les accions que poden identificar-se a través de les seves restes materials (elements i estrats). En aquest cas hem pogut detectar certa estratificació del camp que hem ordenat.

Cadascuna de les accions documentades s'ha identificat com una unitat estratigràfica, a la qual s'ha assignat un número d'UE consecutiu depenen de la Rasa on es trobi, registrant la informació referent a la mateixa en una fitxa d'unitat estratigràfica. Paral·lelament s'ha portat a terme el registre gràfic de cadascuna de les unitats identificades, a través de fotografies amb jalons per tal de facilitar la representació visual de l'escala real dels elements fotografiats; i amb una pissarra tot indicant el sector, el codi d'intervenció i el número d'UE. A la intervenció se li ha donat el Codi de GP18'20. (General Prim, 18'2020). De la mateixa manera que s'està realitzant la planimetria de la zona de l'àrea d'intervenció arqueològica a escala 1:20 en la que s'han representat totes les restes identificades i les cotes en metres snm.

Els materials arqueològics van ser netejats, siglats i inventariats seguint el protocol i els més significatius han estat dibuixats per tal de tenir una mostra representativa. El personal tècnic consistí en un arqueòleg director per al control dels rebaixos, juntament amb el maquinista i els peons de la mateixa obra. Per l'excavació dels sondejos s'ha comptat amb l'ajuda del tècnic Arnau J. Pou.

Aquesta actuació s'ha efectuat seguint les indicacions de l'arqueòleg territorial Magí Miret i sota la supervisió del Serveis Territorials del Departament de Cultura de la Generalitat de Catalunya.



## 4. CONTEXT ARQUEOLÒGIC I HISTÒRIC

El nucli originari medieval de Vilafranca del Penedès queda ubicat en una àrea cèntrica i alçada de la població. La vila va anar creixent al voltant d'aquest barri primigeni, cap a una banda o altra, depenent de les èpoques. Per això, han quedat diferenciades les trames urbanístiques dels barris que anaven apareixent, cada cop ordenats més racionalment.

És en els límits d'aquest barri cèntric que, a través de documents o troballes, s'ha pogut confirmar l'existència d'una muralla edificada per primera vegada a meitat dels s. XIV, i que després de diverses reconstruccions s'aprofità a finals del s. XIX per a la construcció de noves cases, recolzades a la muralla, o fou destruïda quan aquesta ja va deixar de ser útil per a la defensa. A partir d'aleshores, va començar la gran expansió de Vilafranca amb la creació dels diferents barris. S'ha pogut identificar el circuit de la muralla a través d'alguns trams conservats d'aquest mur defensiu en el subsòl o en les parts posteriors de les cases que li van ser adossades. Alguns s'han pogut localitzar, mentre que d'altres, sabem que existeixen però no ha estat possible d'accedir-hi per a la seva identificació. Altres panys de mur defensiu han estat destruïts per diferents remodelacions urbanístiques o noves construccions, encara que d'alguns se'n té constància escrita (i en un cas fotogràfica) a través d'articles i informacions orals d'historiadors afeccionats locals. Alguns trossos cal reconstruir-los a través de les referències documentals on se citen els carrers per on passava la muralla i els diferents portals d'entrada (Llibre Verd de Vilafranca del Penedès, iniciat el s. XIV i diversos articles i llibres, sobretot del s. XIX, on troben notícies sobre la muralla). També tenim l'estudi del nomenclàtor dels carrers amb significat històric on queda fossilitzada la presència propera de la muralla.

A través de tot aquest conjunt de referències en disposem de les següents dades obtingudes en el geoportal del Patrimoni Arqueològic i Paleontològic de Catalunya<sup>1</sup>:

- **CARRER PONENT:** Al final del C/ Ferran hi havia un dels portals d'entrada, que rebia el nom de Portal de Ferran, pel camí de Sant Martí o de Canyamars. Era l'accés per la banda nord i arribaria directament al nucli central de la vila murallada; la plaça de Jaume I amb la Basílica de Santa Maria, els palaus i cases nobles. Les cases del carrer es van construir adossades al mur defensiu a finals del segle XIX, i en alguna encara es pot veure part d'aquest. El núm. 53 conserva a la planta baixa un petit tram de mur (4 m de llargada) fet amb carreus a la part baixa, i a partir d'1,5 m d'alçada (fins a un total de 3 m). El mur va ser construït

<sup>1</sup> <http://invarque.cultura.gencat.cat/>

amb blocs irregulars de petites dimensions lligats amb morter groller. A la part alta s'hi observen també dos petits orificis fets amb 3 maons cadascun, col·locats de forma triangular que podrien ser interpretats com a desaigües de la muralla. Al núm. 49 un petit pati, propietat del Col·legi Sant Ramon de Penyafort, es conserva també part de la muralla. El tram existent fa uns 16 m de llargada i uns 4,5 m d'alçada. La part inferior, fins a 1,9 m d'altura i la part central 2,55 m a la banda dreta, conserva una llargada de 9,27 m d'un parament de carreus de mides desiguals barrejats amb blocs irregulars grans disposats en filades, unides per morter groller de calç, sorra i petits còdols. En alguns punts hi ha afegits de ciment modern que emmascaraven la paret, així com els 4,70 m de la banda esquerra tapats per les restes d'una construcció moderna (arrebossats, totxos i ciment). A la part dreta en canvi, les 12 filades conservades presenten carreus més regulars que en la resta del pany de muralla, a més de quedar com un cos sobresortit.

Sobre aquest aparell inferior, a manera de sòcol, s'hi va construir un parament de blocs irregulars amb morter disposats primer en filades i més amunt sense ordre. La diferència de bastiment entre la part superior i la inferior, molt més sòlida, igual al tipus de mur de la casa núm. 53, fa pensar que s'edificaren en dos moments diferents: el primer, correspon a les obres del segle XIV, i la superior, de finals del XIX, últimes remodelacions fetes a corre-cuita. Entre aquests dos trams hi ha una referència escrita de l'existència d'un altre pany de muralla que els enllaçaria. Es tracta d'una paret apareguda al fer unes obres en el carrer Ponent a l'alçada del núm. 35 amb la intenció d'eixamplar el carrer i fer el tram més recte. Segons la descripció textual de l'article, atribuït al Sr. Massanell i Cases, les muralles descobertes tenien una llargada d'uns 30 m i es calcula que continuen 25 m més en direcció al col·legi de Sant Ramon. Massanell i Cases classifica la troballa com a una muralla medieval, encara que en l'esborrany d'una carta d'en Pere Giró i Romeu dirigida al president del Museu de Vilafranca sr. Parera (no saben si arribà a entregar-la) es descriu el tram de muralla descobert com a una llenca rectilínia de muralla, la base visible està construïda de pedra lliurement retocada, d'alineació desigual i lligat tot amb argamassa. Donada l'època de l'última reparació 1883, juntament amb la falta de característiques ja esmentades, aquest mur o muralla té un interès històric molt escàs i la seva data moderna ho acaba de confirmar (s. XIX). Arran de la troballa i la publicació de diversos articles defensant la conservació de paret,

s'aixeca una polèmica que acabà amb la destrucció de les restes per edificar-hi el nou habitatge.

L'àrea pels carrers de Ponent, Marqués d'Alfarràs a banda i banda del carrer de Ferran (potser fins al C/ Sant Pau), configurava el call jueu. Segons fonts documentals, sense que conegui cap resta arqueològica, existí des del segle XII al XV, moment en què foren expulsats per decret reial.

Les excavacions arqueològiques modernes comencen l'any 2005. S'intervé arqueològicament al solar del número 17 per documentar el pany de la muralla. L'excavació va consistir en el repicament de l'arrebossat del mur i en un sondeig per documentar la fondària i possibles intervencions posteriors. El pany de mur en aquest tram de muralla tenia 14,25 metres de llargada i 5,40 metres d'alçada i es va localitzar en molt bon estat de conservació. Es va posar al descobert una finestra emmarcada per quatre blocs de pedra calcària. La part superior del parament evidenciava diferents moments de construcció o reparacions, especialment pel cantó esquerre. Un primer tram va de la base a la part superior de la finestra (uns 3 metres per sobre el nivell de circulació). La major part està formada per blocs calcaris (d'uns 20-30 cm) units amb morter de calç i, excepcionalment, per altres de major mida (40 x 50 cm), molt ben tallats. El costat esquerre només conserva una alçada d'1,50 metres, i a la dreta de l'espitllera s'observà una reparació.

L'espitllera estava totalment segellada amb pedres i terra. Per dificultats d'accés no es va poder documentar la fondària de la finestra ni el gruix de la muralla. La resta de reparacions, tot i que presenten blocs de dimensions similars, ja evidencien un tipus de construcció diferent de la d'origen; inclou pedres més petites i maons, sobretot a la part superior. Pel que fa a la rasa de sondeig oberta a la base de la muralla, es van determinar diferents retalls de poca fondària, a excepció d'un retall circular de fons còncav i 83 cm de profunditat, distanciat mig metre del mur relacionat amb algun dels últims moments de reparació de la muralla corresponent a una estructura.

Durant la campanya d'intervenció preventiva duta a terme el 2007 en aquest carrer de Ponent, cantonada amb el carrer Sant Pau, es va poder confirmar l'existència de 24 metres del tram de muralla corresponent, però també es va poder identificar per primera vegada els elements defensius de la vila fora muralles. A 7,4 m de la muralla i després d'una lleugera inclinació en el terreny, es va trobar un retall vertical que tallava el substrat geològic que es va identificar

amb el fossat. A l'estructura se li adossava un mur amb forma de talús que es va interpretar com un tram d'escarpa del fossat. Aquestes dues estructures van deixar de ser utilitzades a finals del s. XVI - inicis del XVII i es van trobar amb un seguit de nivells arqueològics que corresponien amb un abocador de les indústries locals d'aquell moment, sobretot obradors de terrissers. Finalment al s. XIX la muralla va ser en part desmuntada i la zona tant inferior com exterior es va urbanitzar.

Aquest mateix tram que ocupava el número 1 del carrer Ponent va ser estudiat el 2014 quan es va adequar el solar com a lloc d'aparcament. En aquest estudi es va constatar la desaparició de 9 metres del pany de muralla que s'havia trobat el 2007 un any després a causa de l'abandonament de la troballa. El 2014 només restava en peu un tram d'11 metres amb una alçada de 3,5 metres separat d'un segon tram de 3,25 metres de llarg.

El 2009 es va documentar la part del pany de muralla ubicada al carrer de Ponent 17. Per altra banda, es va posar al descobert una espitllera emmarcada per quatre blocs treballats de pedra calcària. La resta del parament evidenciava diferents moments de construcció o reparació del mur. La major part dels materials es van recuperar del reompliment d'una sitja que va aportar sobretot material constructiu que ens dóna una cronologia posterior a la meitat del segle XIX per aquesta estructura.

- **C/ DE LA BENEFICÈNCIA:** És la prolongació del carrer Ponent, que segueix fins al carrer dels Banys. Queda separat de l'anterior pel C/ Sant Pau, al nord de Vilafranca, i rebia el nom de: Portal de Sant Pau, Portal de la Coloma o Portalet. Segons el testimoni d'Anton Massanell i Casas del 1970: "una de les portes d'entrada a la vila, l'anomenada del Portalet, estava situada al carrer de Sant Pau. Avui encara poden contemplar-se, a flor de terra i al bell mig del carrer, les restes dels seus fonaments. La paret tenia un gruix d'uns 140 cm.

L'asfalt del carrer ha tapat les empremtes i no permet distingir cap de les restes anomenades. D'altra banda, el mateix autor dóna una altra referència d'una troballa de l'any 1970: "Actualment, amb motiu d'uns desmunts que s'han fet al carrer de la Beneficència, núm. 4 i 12, s'han pogut obtenir fotografies de dos trossos d'aquesta Muralla, molt pròxims al castell. En un d'ells han sortit dues espitlleres de defensa i ben adossada a la Muralla, una torre rodona de 5,35 m de diàmetre. La construcció d'aquesta Muralla i torre és de pedra cantelluda, si bé, molt pròxima a la torre i a la seva banda esquerra, n'hi ha un tros, d'un metre

d'amplada aproximadament, que està feta amb carreu quadrat ben treballat. El sorprenent és que, de la muralla, surten els encaixos d'uns carreus també ben treballats, com si d'allí arranquessin dues parets paral·leles i perpendiculars a la Muralla. D'una a altra hi ha la distància de set metres".

A través d'una altra publicació, també han arribat fotografies d'aquest tram de mur, úniques imatges que queden dels trossos de muralla que s'han anat localitzant dins la vila i destruint al fer diferents reedificacions. La combinació de parament és la mateixa que veiem en els trams del carrer de Ponent: carreus escairats i blocs irregulars grans, amb el predomini de l'aparell irregular amb morter groller.

Aquest pany de muralla, igual que en els altres casos, va aparèixer a la part del darrere de la casa, en el mur que donava al carrer de la Muralla dels Vallets, el qual és paral·lel als carrers de la Beneficència i Banys. El mateix nom, que ha perdurat en el temps des de l'època medieval, indica l'existència d'una muralla, així com és suggerent el nom que rebia el carrer paral·lel a aquest: carrer de la Vall del Castell (avui C/dels Màrtirs, quedant restringit l'antic nom, a una plaça del costat), indicant l'existència d'uns fossats que pertanyien al castell. Segons documents, abans de la muralla existia ja un nucli de defensa centrat en un castell rodejat per les valls que protegrien el nucli antic de Vilafranca. Massanell Esclassans explica el 1984 que després, en créixer la població: "les fortificacions o defenses que llavors tenia la vila consistien en una vall oberta al peu d'un coll d'edificacions, les parets posteriors de les quals devien fer les funcions de muralla i a cada carrer que donava a l'exterior, unint els dos edificis extrems, l'existència d'un portal". Aquesta podria ser una explicació del pas entre l'existència d'unes defenses centralitzades en el castell, i la construcció d'una muralla a la primera meitat del s. XIV.

També des del principi de l'aixecament d'aquestes defenses surt citat en els documents l'existència de valls pròpies per la muralla, les quals són motiu de diverses remodelacions per eixamplar-les, arrasant-les i reconstruint-les degut, bàsicament, als problemes de salubritat i higiene que provocaven.

Durant el mes de gener de 2005 es va portar a terme una intervenció al Carrer Beneficència 10 i Carrer Muralla dels Vallets 36 on es va poder documentar un tram de la muralla baixmedieval corresponent a 8,2 m d'alçada, juntament amb una de les torres enderrocades als anys 60-70 del segle XX. En el solar del c/Beneficència 10 el sòl havia estat rebaixat 30 cm per sota del final de la

construcció de la muralla, i es van documentar quatre forats de pal en paral·lel a la línia de la muralla. En la cantonada sud-est del solar va aparèixer una torre adossada a la muralla i que estava en bona part destruïda per la construcció de l'edifici del carrer Beneficència 12. La torre estava formada per una filada de blocs de pedra calcària recolzada en el sòl natural. Per sota d'aquest mur s'ha pogut documentar una massa de morter de calç molt dur en la part interna de la torre tallat, en part, per un forat irregular reblert amb runa.

En aquest punt del carrer Beneficència 10 es va poder documentar el tram de muralla baixmedieval més alt (fins a un màxim de 8,20 m d'alçada conservada). Es va identificar la part més important de la muralla del segle XIV, afectada en diversos punts a causa de reutilitzacions i construccions en el solar (una xemeneia, el forn, els pilars per a un embigat).

En el mur del carrer Muralla dels Vallets 36 es va documentar una factura molt uniforme que permet datar el mur en el segle XIV. En aquest tram s'ha conservat, com a fet excepcional, una de les espitlleres de la muralla, l'única que s'ha documentat fins al moment.

- **C/ BANYS -C/ DE SANT SEBASTIÀ -C/DE SANT CRISTÒFOL -C/DE LA LLUNA:** Aquest és un dels trams de la muralla amb menys referències. Per una banda, les dades sobre els portals d'entrada de la vila emmurallada al capdavant d'alguns carrers: C/ dels Ferrers, Portal de la Granada, que donava pas al camí que venia des d'aquesta població, on es documenta el primer mercat de la comarca (s. XI). C/de la Font: Portal del Sant Esperit (que rebia el nom per l'establiment a mitjana alçada del carrer de l'Hospital del Sant Esperit, on avui trobem l'Església de la Trinitat), també anomenat portal de la Font.

A més, segons el testimoni d'en Pere Mas i Perera: "En un contrafort o tros de muralla, del final del carrer de Montserrat (enderrocat el 1931) hi havia 2 escuts: un de cinc barres en un costat i el castell emmurallat de dues torres a l'altre i a la mateixa alçada".

Malauradament, no s'ha sabut situar aquesta troballa que podria tenir relació amb les restes del circuit emmurallat. Es té també el testimoni recollit en diverses obres sobre la història de Vilafranca, les dades documentals del Llibre Verd i altres arxius, els quals en la descripció del traçat de la muralla citen els carrers de Sant Cristòfol, continuant el circuit del mur perimetral per la plaça de Puigmoltó (abans c/ de la Lluna).

En un dels edificis del solar del carrer Banys número 11 l'any 2002, amb motiu de les obres de construcció d'un nou edifici en aquest solar, es va fer una intervenció arqueològica preventiva per trobar el tram de muralla que passava per sota d'aquest edifici. Dels diferents espais en què es divideix la planta baixa de l'edifici actual, l'espai central conserva en bastant bon estat el parament de la muralla. Es van obrir 2 rases al peu de la muralla per tal de comprovar la fondària a què arriben els seus fonaments i comprovar quin era el tipus de recobriments exterior original, que no s'ha conservat a les parets visibles de la muralla. Es va repicar la paret del fons de la planta baixa que va permetre determinar que l'aspecte dels paraments tenen una gran similitud amb altres trams de la muralla medieval conservada a Vilafranca malgrat que no és possible establir una datació absoluta del mur a causa de la inexistència de material ceràmic en el morter del mur original.

L'any 2005 es va fer una intervenció arqueològica preventiva en el número 71 del carrer dels Ferrers de Vilafranca del Penedès. Es van fer dues cales de sondeig en els extrems d'aquest solar que no van documentar cap tram de la muralla medieval. Sí que es va poder documentar la muralla en el pany de mur situat al límit del solar corresponent al c/Muralla de Vallets però aquesta es va desprendre a causa de la profunditat de la rasa feta al solar amb anterioritat a la intervenció arqueològica i com a conseqüència de les fortes pluges caigudes una setmana abans de l'inici de les tasques arqueològiques.

Amb motiu de la construcció de nous habitatges en el solar del carrer de la Lluna número 10, es va fer un seguiment arqueològic. L'any 2006 es va fer un estudi de paraments de l'habitatge per determinar la possible conservació del traçat de la muralla medieval, els resultats van ser negatius, però es va determinar la necessitat de prospectar el subsòl per si es trobava alguna resta arqueològica. En el 2007, un cop enderrocat l'antic habitatge, es van fer unes cales de sondeig que van donar resultats negatius. Posteriorment, es va fer un altre seguiment arqueològic que també va donar resultats negatius.

- **C/DE LA LLUNA - PLAÇA D'ANSELM CLAVÉ - MURALLA DE SANT MAGÍ:** Hi ha poques dades que permetin descriure exactament el traç d'aquest pany del mur defensiu. Els documents situen una altra porta d'entrada, gairebé al capdavant del C/ Pou de Pina amb el nom de Portal de Santa Clara o Portal d'en Soler.

A part d'això el nom de C/ de la Muralla de Sant Magí també indica el pas del perímetre murallat per aquest vial, que deixava a extramurs la Capella de Sant Magí (enrunada als anys 70), just al costat per on passaria el mur que enllaçava amb el tram de la rambla de Nostra Senyora. No es coneixen referències de les troballes arqueològiques.

- **RAMBLA DE LA NOSTRA SENYORA:** Es coneixen dos portals d'entrada: portal de Barcelona (accés directe dels viatgers que venien d'aquesta ciutat) de Santa Maria, de la Verge Maria o de Nostra Senyora, al final del carrer de la Parellada.

Portal de Sant Joan o d'en Fresquet, al final del C/de Sant Joan, que portava a on actualment s'emplaça la plaça de Sant Joan, lloc on es localitzava el convent de la Comanda dels Hospitalers de Sant Joan de Jerusalem. El Portal del C/ de la Parellada era un dels més importants: "Portal de Barcelona era el de més trànsit de la vila, tota vegada que hi tenien parada les diligències de Tarragona a Barcelona. Sobre la seva porta hi havia una fornícula que contenia la Verge del Portal, preciosa imatge gòtica que avui es guarda al museu".

La carretera que unia Barcelona amb Tarragona passava en un principi per dins de la vila, però al fer-se la carretera per Port de l'Ordal, a principis del segle XIX, es va decidir desviar-la fora muralles. Es va construir una via ampla amb dues fileres d'arbres a cada costat de la calçada central. Per accedir al clos de la vila i barrar el pas del trànsit, es van obrir dues tanques amb ponts allevadissos (a la Barceloneta i davant la Caserna), que es van mantenir fins al 1840.

A l'alçada del número 16 de la rambla de Nostra Senyora: "tocant a la muralla s'aixecava la casa-palau de la família Copons. Aquest edifici arquitectònicament important, originari de finals del segle XV o començaments del XVI, era una bella mostra del gòtic civil català" (Grup Hèlix, 1986). L'edifici va ser enderrocat el 1887, malgrat les gestions per conservar-lo, i es coneixen altres restes que sortiren en el jardí del davant de la casa atribuïdes a la muralla. Per contra, no es coneixen altres restes que permetin resseguir un traçat fidel de la muralla.

- **RAMBLA DE SANT FRANCESC - C/ GENERAL PRIM:** Per aquesta banda de la muralla hi havia una altra de les entrades principals: Portal de Framenors, de Sant Pere o de Sant Francesc, al capdavant del carrer de la Cort.

Aquest vial era un dels eixos bàsics que des del Portal de la Granada creuava transversalment la vila murallada: carrer dels Ferrers i carrer de la Cort (antic camí de Barcelona-Tarragona), on des del 1559 s'hi havia instal·lat el Consell Vilafranquí Municipal. El nomenclàtor ve donat per l'existència del Convent i



Església de Sant Francesc, fundat el segle XIV, atribuïda aquesta última església de Sant Pere, citada en alguns documents. Els convents dels franciscans es van construir al costat de les entrades dels camins més importants i transitats de les viles, per donar allotjament als peregrins i ajudar als pobres. Així doncs, aquest convent es va instal·lar extramurs, a peu d'una de les portes principals de Vilafranca.

L'única notícia que tenim d'aquest tram és d'una publicació local de l'any 1990 (La Fura) en la que s'anuncia el descobriment d'una part de la muralla al solar núm. 21 de la rambla de Nostra Senyora arran de les obres per fer una nova edificació al terreny. Sabem que la muralla complia la funció de paret mitgera entre la part del darrere de la casa núm. 19 i l'interior de la casa enderrocada i estava formada per dues parets d'uns 50 cm fetes a base de pedres irregulars, lligades amb un farciment de pedres, terres i enderrocs.

La direcció d'aquest mur anava paral·lel al traçat de la Rambla i per tant coincidia amb el de la muralla. D'altra banda, el tipus de parament no s'adeia als altres trams localitzats fins ara, i més aviat respondria a una construcció pròpia d'Època Moderna (s. XVIII, XIX). No s'ha de desestimar la possibilitat que es tracti d'una reconstrucció moderna d'una part de les muralles que havien estat destruïdes totalment per desfetes bèl·liques. Manquen referències per poder corroborar aquesta informació i la impossibilitat de poder esbrinar l'autor de la notícia, per contactar personalment amb ell, fa dubtar de l'atribució de les restes a la muralla.

La mateixa nota segueix dient: "Abans d'aquesta aparició ja havia sortit fa uns mesos, també en altres obres, en aquest cas a l'edifici de la carretera de Sant Martí que fa cantonada amb el carrer de Sant Bernat". En aquest cas no defineix l'índole de la troballa (posició, composició, restes materials...) i encara que la situació és l'adequada pel pas de la muralla, no podem afirmar que la troballa li fos atribuïble. Es localitza un portal a l'entrada del carrer de Sant Bernat, que rep el nom de Portal del Pont Nou o de Sant Bernat.

Pel que fa a les dades arqueològiques modernes, durant la intervenció de l'any 2000 al Carrer General Prim 12-14, on hi ha l'edifici modernista dels magatzems Magí Figueras es va documentar un tram de muralla. Els treballs consistiren en el repicament de diversos trams de la paret per tal d'extraure'n l'arrebossat i descobrir el mur original, i en l'excavació de 2 sondeigs per tal de documentar la potència de la muralla i la seva datació. Durant el repicament es documentà l'existència de 3 fases constructives als murs. La primera fase correspondria a la

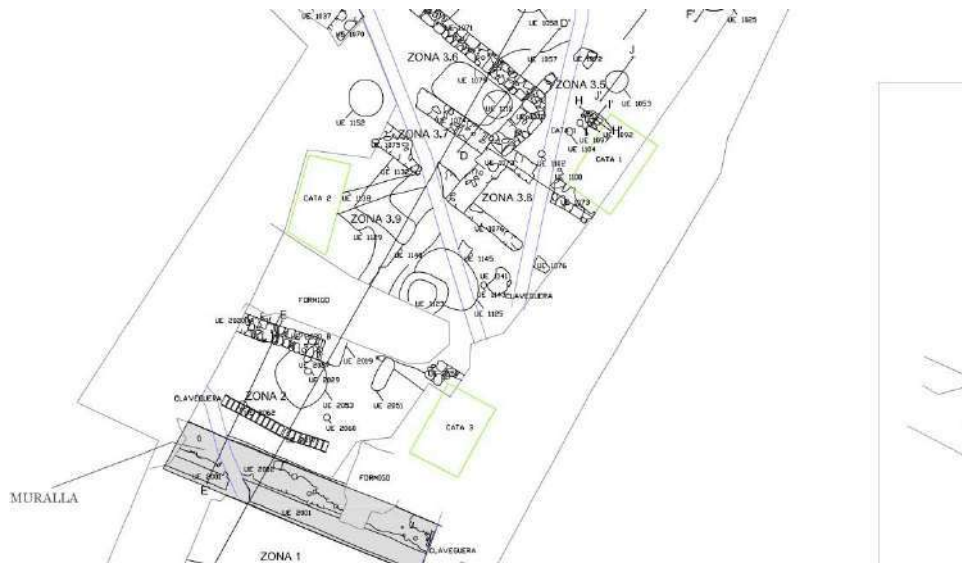
construcció de la muralla, caracteritzada per un parament format per blocs arrodonits disposats en una alineació horitzontal i units amb morter de calç i sorra, mentre que a les fases posteriors s'aprofitaria aquesta estructura com a sòcol base per a noves construccions (magatzems).

Al sector de la paret nord (la que dona al carrer) s'hi va localitzar una porta i per sota dels seus graons s'hi va identificar una premsa vertical de vi, que havia estat encastada al mur, datada del segle XVIII i principis del segle XIX. Aquesta premsa estava formada per lloses de pedra calcària en les quals s'havien fet rebaixos i perforacions per tal d'encaixar-hi els altres elements que compondrien la premsa. Al costat d'aquest mur nord es van localitzar uns carreus de grans dimensions, perfectament alineats, formant una línia vertical perpendicular a la paret nord. Pel que fa als sondeigs, s'hi van localitzar diferents nivells a cadascun d'ells que aportaren materials des del segle XIV al XVII per damunt d'estructures excavades en negatiu al sòl interpretades com a arranjamet del terreny en cubeta per acollir el fonament d'alguna estructura mural.

El 2005 es va intervenir el tram que correspon als números 12 - 14 i 16 del carrer del General Prim, situat entre dos portals d'entrada a la vila. Aquí la muralla tenia una alçada de 6,82 metres en què es distingien tres fases de construcció diferents (una de 3,82 m, la segona de 2,50 m, i la tercera d'1,50 m). Els blocs de pedra que la formaven eren irregulars, units amb morter de calç i sorra. Es presenta una regularitat amb la seva disposició horitzontal, menys a la tercera fase, que és la que es troba als nivells més alts de la muralla. L'extrem dret de la muralla es va trobar destruïda per una canalització que baixava en vertical des dels pisos de l'edifici anterior cap a un pou negre.

Durant la intervenció efectuada al Carrer General Prim 18 el juliol i agost del 2007, on es trobava l'antic cinema Bogart, es va documentar un tram de la muralla medieval corresponent al tancament del segle XIV. Es tracta d'un mur format per pedra mitjana irregular unida amb morter de calç de color blanc amb sorra fina i argila. Presenta una amplada d'1,7 metres, una llargada de 8,4 i una alçada de més d'un metre. La cara sud d'aquest mur era vista mentre que per la cara nord presenta una tècnica d'encofrat perdut. En algunes parts de la cara exterior la disposició de les pedres recordaria a l'opus spicatum. Els sondejors excavats en la proximitat d'aquest mur van permetre localitzar el fossat baixmedieval (segle XIV - XV) adjunt a la muralla i un espai de pas de 2,1 metres entre les dues estructures. També es van trobar quatre sitges, diversos forats de

pal i estructures de combustió de contextos domèstics anteriors a la construcció de la muralla.



**Planta 1:100 de la zona 2 (passatge de muralla) i la zona 3 (hàbitat).- (Varas, 2010)**

Entre els anys 2008 i 2011 es va portar a terme una sèrie d'intervencions arqueològiques a causa del projecte de construcció d'un pàrquing soterrat. Es va documentar un tram del fossat corresponent al sistema defensiu construït per Pere III, d'entre 5 i 6 metres amb una profunditat de 2,5-6 metres. Els fossats d'aquest període se situen entre 3 i 6 metres de la muralla, fet que porta als directors de la intervenció a considerar que la muralla medieval es pugui trobar sota el carrer del Coll. S'amortitza al s. XIV i es comença a ampliar el sistema defensiu del qual s'ha documentat una torre (possible Baluard de la Torregrossa, citat al Llibre Verd de Vilafranca), i una sèrie d'estructures associades a aquest sistema defensiu, assentades sobre el rebliment del fossat medieval, amb un nou fossat de 9 metres d'amplada i 2 de profunditat.

- **C/ D'HERMENEGILD CLASCAR:** És un vial que enllaça amb el carrer de Ponent, tancant així el circuit exposat. Els documents localitzen aquí un sol portal que coincideix amb l'únic carrer obert, de configuració estret i costerut: carrer del marquès d'Alfarràs amb el Portal d'en Salelles. Aquesta via comunica directament amb la plaça de Jaume I, on trobem el centre històric medieval.

La intervenció arqueològica duta a terme el gener de 2006 al solar número 2 del carrer Hermenegild Clascar va documentar el traçat i morfologia de la muralla medieval. Aquest solar estava ocupat anteriorment per l'antiga fàbrica de pastes "La Teresita". Els treballs van ser extreure l'arrebossat de la paret nord del solar

i el sondeig en diversos punts per tal de descobrir el pany de muralla original. Igualment es va excavar la superfície de tot el solar. Això va permetre constatar que el pany de muralla forma part del traçat original, igual que els altres punts documentats, en el seu moment, en aquest mateix carrer i el carrer General Prim. El tram de muralla presenta una elaborada tècnica constructiva, amb carreus de mida mitjana-gran molt ben regularitzats i escairats. I el gruix comprovat en aquest sector és d'uns 2 metres. D'altra banda, l'excavació del solar va proporcionar restes de diverses estructures indeterminades que constaten edificacions anteriors a la construcció de la fàbrica "La Teresita". Els materials recuperats s'adscriuen a unes cronologies compreses entre els segles XVI-XIX.

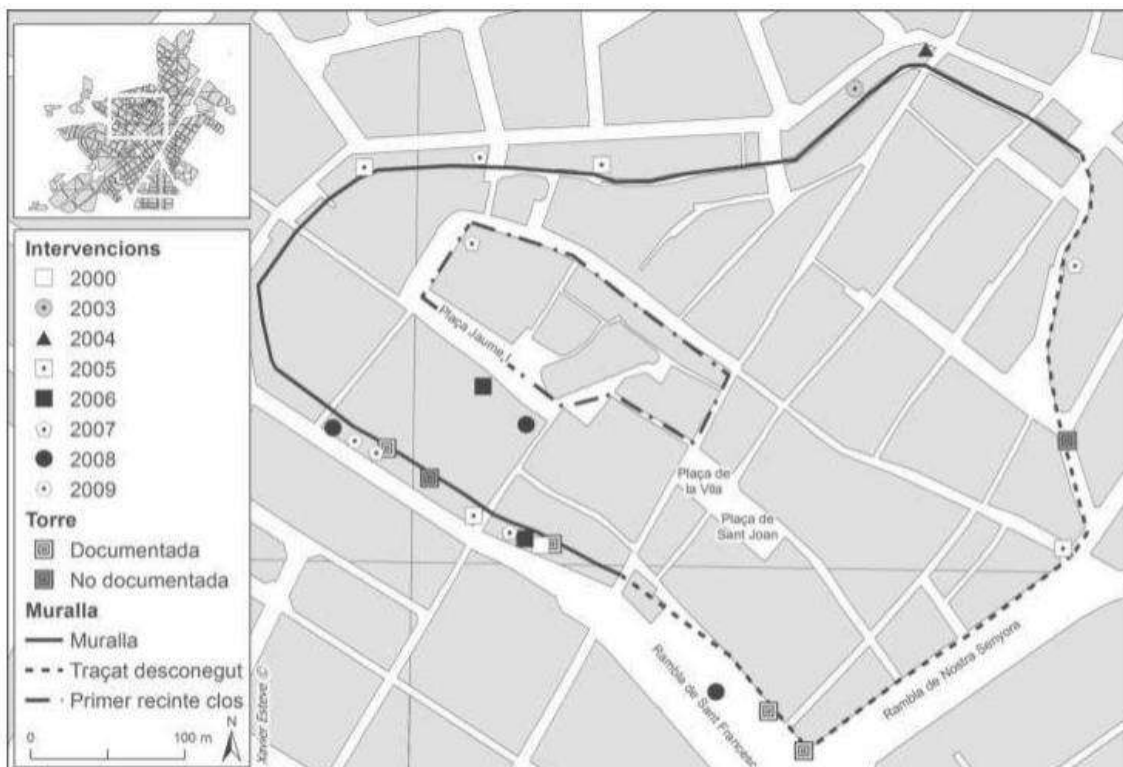
El control arqueològic i l'excavació arqueològica preventiva feta als anys 2006 i 2008 al núm. 26 del C/. Hermenegild Clascar van aportar noves dades sobre aquest tram de la muralla. En total es va detectar un nou tram de muralla d'11,35 m, que conservava intacta la part situada per sota del nivell de carrer, de 2,40 m d'alçada, mentre que la part superior semblava haver estat desmuntada/espoliada prenent-ne els blocs de la seva cara exterior per a posteriors usos. També es va poder documentar la presència d'un mur perpendicular al cos principal de la muralla, al sector oest, parcialment per sota del carrer marquès d'Alfarràs.

La intervenció preventiva de 2006-2007 a la parcel·la del C/. Hermenegild Clascar 16-18 va permetre documentar un altre nou tram de muralla de 13 m de llargària i amb una alçada màxima conservada de 9,62 m. A més, en aquest tram s'adossa una torre de 6,40 m d'amplada a la cara frontal, 3,5 m a la lateral nord (la lateral sud es troba dins de la botiga de l'immoble contigu), una alçada total conservada de 8,55 m i un gruix de parets d'1,90 m. La part superior de la muralla semblava haver estat desmuntada/espoliada prenent-ne els blocs de la seva cara exterior. Cal destacar la tècnica constructiva observable en aquesta franja que combina dos tipus de construcció ben diferenciats i que es van alternant regularment: un construït amb blocs de pedra ben escairats i l'altre fet de pedra sense treballar, tot lligat amb morter de calç. A 0,80 m de la primera filada el mur presenta un arrebossat que apareix gairebé a tota la seva superfície, sobre el qual s'ha proposat que es tractés d'un aïllant per tal d'evitar filtracions d'aigües.

Posteriorment, el 2008, es va dur a terme una segona campanya preventiva a la parcel·la contigua C/ Hermenegild 20-22. En aquesta franja es va observar com la construcció d'edificis a la part exterior de la muralla i la seva adequació van comportar la destrucció de la seva part frontal per damunt de la cota de circulació

del carrer, així com la destrucció dels nivells arqueològics dipositats en la major part del vall. Es van documentar dos fragments diferenciats de muralla (en total uns 18 m de llargada) amb una alçada màxima conservada de 6,5 m. En aquest tram també s'observava la utilització de dos tipus d'aparell constructiu, un per mitjà de blocs ben escairats, i l'altre on es fan servir blocs de pedra sense treballar, dipositats en filades horitzontals. També destacava la documentació d'una obertura a tall de desguàs, el qual podria estar indicant la cota del nivell de circulació del carrer interior en el moment que aquest tram mural va estar finalitzat. Finalment, també s'observava la presència d'un arrebossat de guix, com a mesura per evitar filtracions d'aigua.

Darrere les últimes cases del carrer Progrés (núm. 40, 42 i 44), encara conservaven a la paret interna del final de les cases, part del mur identificable amb les reconstruccions d'Època Moderna. Només és visible la part superior, a partir d'una alçada del segon pis, i no es pot saber si encara es conservaria l'aparell inferior, el més antic. El parament està format per un petit aparell irregular lligat amb morter gruixut i amb petites obertures que podrien ser espitlleres o desaiçües. Enllaçaria perfectament amb el traç documentat en el següent tram de carrer de Ponent. A més, com a cosa excepcional, existeix el testimoni valuós d'una imatge fotogràfica utilitzada per il·lustrar una postal de Vilafranca. Es va captar una panoràmica feta des d'un punt elevat al sud-oest de la vila, agafant tot el tram de les muralles d'aquesta banda. A l'extrem esquerre es pot veure les primeres cases que es van construir adossades a la muralla. Unes d'elles serien els edificis del final del carrer Clascar, núm. 42 i 44, construïts al segle XIX segons indiquen els documents d'inici d'obres que han tingut accés els propietaris de la casa.



Intervencions de la muralla de Vilafranca del Penedès (ESTEVE *et al.* 2010, 363)

## **5. DESCRIPCIÓ DELS TREBALLS I RESULTATS OBTINGUTS**

La intervenció ha consistit en dues fases ben diferenciades. En primer lloc, el seguiment per al desmuntatge de les estructures prèviament excavades, que ocupaven bona part de la zona central del solar; i l'excavació manual dels laterals del mateix solar on quedaven vestigis de l'antic urbanisme.

La destrucció de les restes arqueològica es van realitzar mitjançant una màquina giratòria de petit format amb pala de neteja, on l'arqueòleg anava recuperant el material dels murs i comprovant les zones ja excavades. A partir del 28 d'abril s'arribà als laterals del solar on el control arqueològic va començar a detectar estructures no excavades.

Degut a les característiques de l'obra, es va dur a terme un seguiment arqueològic dels laterals, però no s'excavà en extensió per motius de seguretat. Els batatges laterals per tal d'anar construint els murs pantalla de formigó havien de fer-se en un mateix dia i no podien superar el 2,5 m d'amplada. Per tant, es va decidir actuar amb sondejos, i adaptar-se al ritme de l'obra. Cada lateral s'ha identificat com una zona diferenciada per no interferir en l'anterior memòria i s'ha proposat una nova correlació d'Unitats Estratigràfiques.

### **5.1. Control de desmuntatge**

Tractament de les restes excavades l'any 2007. El 23 d'abril l'arqueòleg va arribar a l'obra i ja s'havia fet una primera desbrossada amb màquina, afectant algunes de les estructures. Un cop situat, es procedí al desmuntatge de les estructures



**Situació inicial a l'arribada de l'arqueòleg**



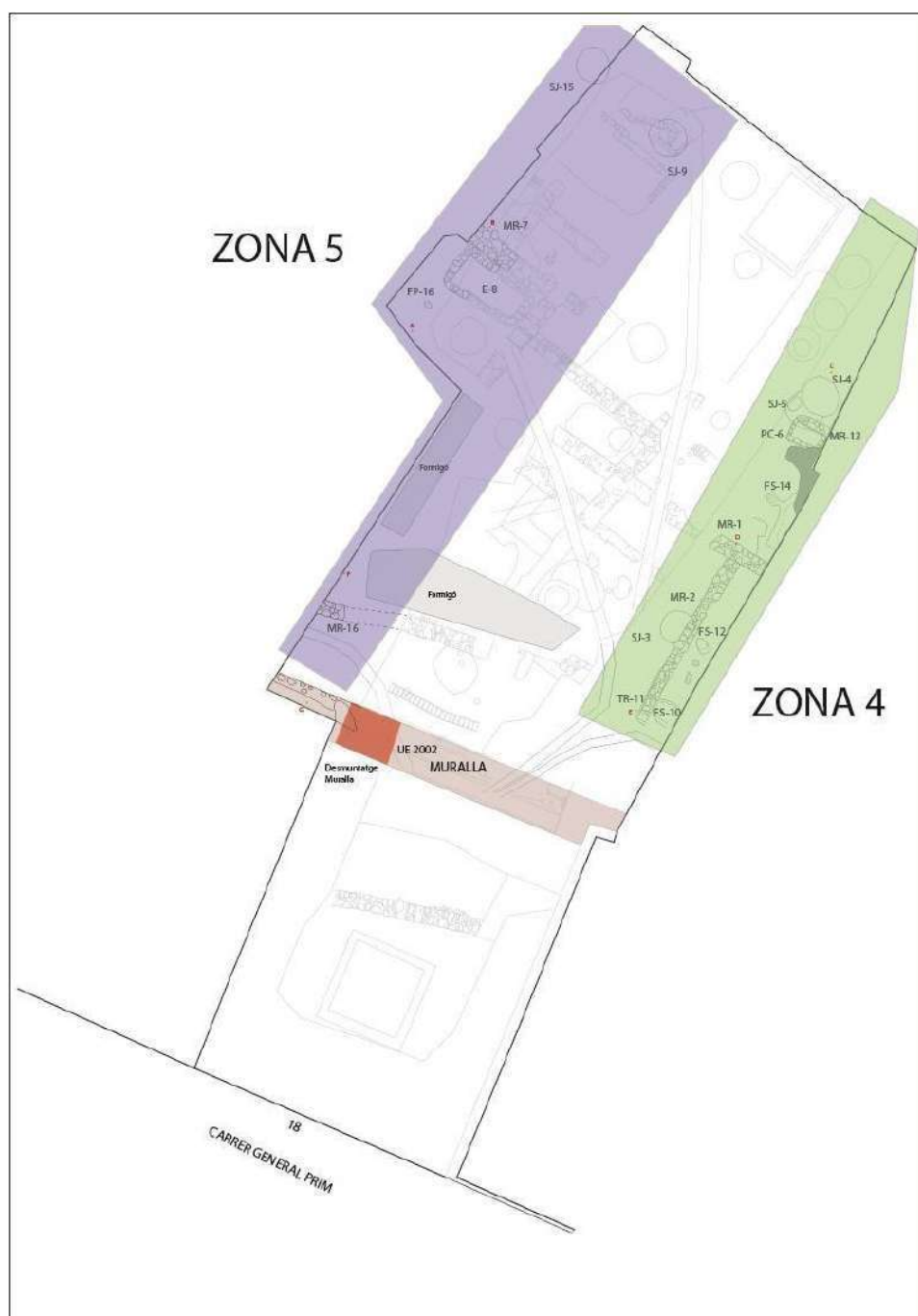
**Imatge de la neteja de l'espai central un cop són desmuntades les estructures ja excavades. Als laterals estan deixats en reserva per l'excavació manual**

## **5.2. Resultats dels sondejos laterals**

Excavació de les restes situades al lateral del solar. L'espai en reserva tenia unes dimensions aproximades d'1 m d'amplada entre el solar fins la paret dels edificis adjacents. La majoria de l'estratigrafia conservada estava afectada per la sabata de fonamentació feta de formigó per a la construcció dels edificis posteriors, fet que va fer reduir les dimensions de l'excavació. Tot i així s'han pogut documentar un total de 3 noves sitges d'època medieval, datades pel material ceràmic i en una d'elles una moneda, possiblement de Pere III, afectades parcialment per les fases posteriors.

També cal destacar la troballa de dos murs nous de les fases primerenques de Vilafranca que continuarien dibuixant l'urbanisme de l'antiga vila. Potser el més interessant d'aquesta intervenció és haver dibuixat una mica més la planta de la ciutat i haver recuperat un tram més de muralla.





**Zones noves identificades**

### **5.2.1. Zona 4**

La zona 4 correspon a la intervenció del lateral NE del solar, on cal destacar la l'excavació d'algunes estructures muràries medievals (continuació d'alguns murs documentats durant l'excavació del 2007, tres sitges medievals i un fossa sèptica d'època contemporània.

**MR-1**

**Definició de l'estructura:** Mur  
**Datació:** Baixmedieval  
**Coordenades UTM:** X: / Y:  
**Cota sup.:** 219,11 msnm  
**Cota inf.:** 218,44 msnm

**MORFOLOGIA**

**Descripció:** Mur de pedra construït amb morter  
**Estat de Conservació:** Bo  
**UE Construïda:** UE 4009



**Detall del Mur-1**

**MR-2**

**Definició de l'estructura:** Mur  
**Datació:** Baixmedieval I  
**Coordenades UTM:** X: / Y:  
**Cota sup.:** 218,82 msnm  
**Cota inf.:** 218,44 msnm

**MORFOLOGIA**

**Descripció:** Mur de pedra construït amb morter  
**Estat de Conservació:** Bo  
**UE construïda:** UE 4001



**Identificació del MR-2**



**Foto amb perspectiva del MR-2**



**Foto frontal del MR-2**

**SJ-3**

|                                   |              |
|-----------------------------------|--------------|
| <b>Definició de l'estructura:</b> | Sitja        |
| <b>Datació:</b>                   | Baixmedieval |
| <b>Coordenades UTM:</b>           | X: / Y:      |
| <b>Cota sup.:</b>                 | 218,47 msnm  |
| <b>Cota inf.:</b>                 | 218,00 msnm  |

**MORFOLOGIA**

|                               |                                                                                                                                                        |
|-------------------------------|--------------------------------------------------------------------------------------------------------------------------------------------------------|
| <b>Descripció:</b>            | Estructura negativa retallada al subsòl geològic i retallat pel MR-2. Està força escapçada per l'acció de la màquina i la es construccions posteriors. |
| <b>Planta:</b>                | Circular                                                                                                                                               |
| <b>Fons:</b>                  | Pla                                                                                                                                                    |
| <b>Secció:</b>                | Troncocònic                                                                                                                                            |
| <b>Diàmetre:</b>              | 1,12 m.                                                                                                                                                |
| <b>Fondària:</b>              | 0,46 m.                                                                                                                                                |
| <b>Estat de Conservació:</b>  | Bo                                                                                                                                                     |
| <b>Rebliment:</b>             | UE 4002                                                                                                                                                |
| <b>Retall:</b>                | UE 4003                                                                                                                                                |
| <b>Descripció de sediment</b> | Rebliment marronós i flonja, argila                                                                                                                    |
| <b>Ceràmica:</b>              | Ceràmica grollera a torn, moneda i ceràmica amb manganés                                                                                               |



**SJ-3 excavada. Vista zenital**

**SJ-4**

|                                   |              |
|-----------------------------------|--------------|
| <b>Definició de l'estructura:</b> | Sitja        |
| <b>Datació:</b>                   | Baixmedieval |
| <b>Coordenades UTM:</b>           | X: / Y:      |
| <b>Cota sup.:</b>                 | 218,10 msnm  |
| <b>Cota inf.:</b>                 | 217,07 msnm  |

**MORFOLOGIA**

|                               |                                                                                                                                                                       |
|-------------------------------|-----------------------------------------------------------------------------------------------------------------------------------------------------------------------|
| <b>Descripció:</b>            | Estructura negativa retallada al subsòl geològic i està força escapçada per l'acció de la màquina i la es construccions posteriors. Retalla una sitja anterior (SJ-5) |
| <b>Planta:</b>                | Circular                                                                                                                                                              |
| <b>Fons:</b>                  | Pla                                                                                                                                                                   |
| <b>Secció:</b>                | Troncocònic                                                                                                                                                           |
| <b>Diàmetre:</b>              | 1,47 m.                                                                                                                                                               |
| <b>Fondària:</b>              | 0,96 m.                                                                                                                                                               |
| <b>Estat de Conservació:</b>  | Bo                                                                                                                                                                    |
| <b>Rebliment:</b>             | UE 4017                                                                                                                                                               |
| <b>Retall:</b>                | UE 4018                                                                                                                                                               |
| <b>Descripció de sediment</b> | Rebliment marronós i flonja, argila                                                                                                                                   |
| <b>Ceràmica:</b>              | Ceràmica grollera a torn i ceràmica amb manganés                                                                                                                      |



**Identificació de la SJ-4**



**SJ-4 excavada**



**SJ-5**

|                                   |              |
|-----------------------------------|--------------|
| <b>Definició de l'estructura:</b> | Sitja        |
| <b>Datació:</b>                   | Baixmedieval |
| <b>Coordenades UTM:</b>           | X: / Y:      |
| <b>Cota sup.:</b>                 | 218,23 msnm  |
| <b>Cota inf.:</b>                 | 217,07 msnm  |

**MORFOLOGIA**

|                               |                                                                                                                                                                                                                 |
|-------------------------------|-----------------------------------------------------------------------------------------------------------------------------------------------------------------------------------------------------------------|
| <b>Descripció:</b>            | Estructura negativa retallada al subsòl geològic i està força escapçada per l'acció de la màquina i la es construccions posteriors. Retallada per la SJ-4. Es va documentar la tapadora abocada al seu interior |
| <b>Planta:</b>                | Circular                                                                                                                                                                                                        |
| <b>Fons:</b>                  | Pla                                                                                                                                                                                                             |
| <b>Secció:</b>                | Troncocònic                                                                                                                                                                                                     |
| <b>Diàmetre:</b>              | 0,80 m.                                                                                                                                                                                                         |
| <b>Fondària:</b>              | 1,13 m.                                                                                                                                                                                                         |
| <b>Estat de Conservació:</b>  | Dolent                                                                                                                                                                                                          |
| <b>Rebliment:</b>             | UE 4019                                                                                                                                                                                                         |
| <b>Retall:</b>                | UE 4020                                                                                                                                                                                                         |
| <b>Descripció de sediment</b> | Rebliment vermellós i flonja, argila                                                                                                                                                                            |
| <b>Ceràmica:</b>              | Ceràmica grollera a torn i ceràmica amb manganés                                                                                                                                                                |



**Identificació de la SJ-5**



**SJ-5 excavada**

**PC-6**

**Definició de l'estructura:** Pou Cec / Fossa Sèptica

**Datació:** Contemporània

**Coordenades UTM:** X: / Y:

**Cota sup.:** 218,93 msnm

**Cota inf.:** 217,83 msnm

**MORFOLOGIA**

**Descripció:** Estructura construïda per amb un mur de pedra per la banda NE i per la resta amb un parament de maçoneria. La banda NE es fonamenta sobre la SJ-5 i per tant necessiten construir-la amb una estructura Sòlida. En canvi, la part SO retalla el nivell geològic.

**Planta:** Rectangular

**Fons:** Pla

**Secció:** Rectangular

**Dimensions interiors:** 1,20x0,60 m.

**Fondària:** 1,05 m.

**Estat de Conservació:** Bo

**Rebliment:** UE 4016

**Retall:** UE 4014

**Descripció de sediment** Orgànic, argilós

**Ceràmica:** Fusta, olles metàl·liques i ampolles de vidre (No s'ha recollit material



**Excavació de la PC-6**



**Final PC-6**

### **5.2.2. Zona 5**

Correspon a la zona NO del solar on s'ha actuat. S'ha pogut identificar una sitja nova i la continuació d'alguns murs excavats en la campanya del 2007. Aquesta zona es caracteritza per estar molt més afectada que la zona 4, degut a la construcció de diferents trams de canalització i també perquè quedava molt poca estratigrafia.



**Zona amb resultats positiu de l'obertura de la zona 5**

**MR-7**

**Definició de l'estructura:** Mur  
**Datació:** Baixmedieval I  
**Coordenades UTM:** X: / Y:  
**Cota sup.:** 219,11 msnm  
**Cota inf.:** 218,44 msnm

**MORFOLOGIA**

**Descripció:** Mur de pedra construït amb morter i d'orientació NO-SO  
**Estat de Conservació:** Dolent  
**UE Construïda:** UE 5005

**E-8**

**Definició de l'estructura:** Recinte  
**Datació:** Baixmedieval  
**Coordenades UTM:** X: / Y:  
**Cota sup.:** 218,72 msnm  
**Cota inf.:** 217,81 msnm

**MORFOLOGIA**

**Descripció:** Mur de pedra construït amb morter i d'orientació NO-SO  
**Estat de Conservació:** Dolent  
**Rebliment** UE 5008  
**UE Construïda:** UE 5007



**Estructures aparegudes durant el seguiment a l'angle nord oest. E-7**



**Excavació i resultat final de l'E-7**



**SJ-9**

|                                   |              |
|-----------------------------------|--------------|
| <b>Definició de l'estructura:</b> | Sitja        |
| <b>Datació:</b>                   | Baixmedieval |
| <b>Coordenades UTM:</b>           | X: / Y:      |
| <b>Cota sup.:</b>                 | 218,23 msnm  |
| <b>Cota inf.:</b>                 | 217,07 msnm  |

**MORFOLOGIA**

|                               |                                                                                                          |
|-------------------------------|----------------------------------------------------------------------------------------------------------|
| <b>Descripció:</b>            | Sitja documentada en el sector nord de la zona 5, sota un cup identificat durant la intervenció de 2007. |
| <b>Planta:</b>                | Circular                                                                                                 |
| <b>Fons:</b>                  | Còncav                                                                                                   |
| <b>Secció:</b>                | Troncocònic                                                                                              |
| <b>Diàmetre:</b>              | 1,60 m.                                                                                                  |
| <b>Fondària:</b>              | 0,68 m.                                                                                                  |
| <b>Estat de Conservació:</b>  | Dolent                                                                                                   |
| <b>Rebliment:</b>             | UE 5001                                                                                                  |
| <b>Retall:</b>                | UE 5002                                                                                                  |
| <b>Descripció de sediment</b> | Rebliment marronós i flonja, argila                                                                      |
| <b>Ceràmica:</b>              | Ceràmica grollera a torn i ceràmica amb manganés                                                         |



**Identificació de la SJ-9**



**Resultat final de la SJ-9**

## **La Muralla**

La muralla (UE 2002) s'ha pogut dibuixar i ampliar un tram més. La intervenció del 2007 havia pogut documentar un tram de 8,40 m de longitud, amb una amplada de 1,70 m, i una alçada conservada d'1,40 m, relacionada sobretot amb la sabata de fonamentació. Amb aquesta intervenció hem pogut documentar un total de 13,5 m, sumant els ja coneguts. La muralla està construïda amb pedra mitjana unida amb morter de calç blanc amb sorra fina i argila, i sobresurt uns 10 cm de la part superior uns 10 cm de la part superior, amb una alçada de 40 cm dividits en dues filades. La part superior (UE 2003) són també pedres irregulars de mida mitjana col·locades amb una tècnica constructiva desordenada. La muralla està encabida en el geològic, retallat, amb la seva rasa de fonamentació corresponent, la qual va ser datada amb materials ceràmics corresponents al segle XIV (pisa blanca, verd i manganés).

Atès que l'interès de la promotora és integrar l'estructura defensiva entre els nous edificis d'habitatges, cal intervenir-hi de manera més acurada. Part del tram central de la muralla encara resta protegida per la terra i el geotèxtil, a l'espera de finalitzar l'obra per tal de preservar la seva integritat ja que tant maquinària com cubilots de formigó han de passar per sobre. El que si que s'ha pogut re-excavar és un tram situat al nord oest on serà afectat per la construcció d'una rampa per a persones amb mobilitat reduïda i per mantenir la pendent idònia s'ha de desmuntar parcialment la muralla, uns 40 cm des de la cota superior per 1 metre d'amplada.

Cal afegir que la muralla està greument afectada per les intervencions anteriors a la construcció del Cinema Bogart i força arrasada, amb alguns rebaixos importants pel pas dels desaigües que encara estaven amb ús fins a dia d'avui. El desmuntatge de la muralla va afectar tota l'amplada de l'estructura defensiva i un total de dos metres del pany de la muralla, però tot i així, no es va arribar a desmuntar fins a cota del geològic.

El desmuntatge va ser autoritzat per la Comissió de patrimoni i seguint les indicacions de l'arqueòleg territorial. El desmuntatge es va realitzar per la necessitat de connectar el futur pàrquing amb els edificis a través del patí, i per salvar el desnivell i permetre l'accés a la gent amb mobilitat reduïda s'havia de construir una rampa.

La promotora s'ha posat en contacte amb empreses de restauració per a la futura conservació i preservació de les restes que quedaran integrades en el pati privat.



**Re-excavació de la muralla**



**Desmuntatge de la muralla**

## **6. CONCLUSIONS**

La intervenció realitzada al carrer General Prim,18 amb motiu de de la construcció del nou edifici d'habitatges abans conegut com Cinema Bogart, hem pogut documentar algunes restes arqueològiques que quedaven per excavar en el límits i a tocar dels edificis adjacents. A més, hem hagut de desmuntar part de la muralla per la construcció d'una rampa d'accés al pàrquing.

Aquest element defensiu de la muralla (d'època baix medieval i moderna, com la trama urbana situada intramurs). Va ser ben estudiada amb l'anterior intervenció realitzada per l'Oscar Varas (Varas, 2010). Per tant, nosaltres hem pogut recuperar poques coses, ja que tan sols hem exhaurit l'estratigrafia dels laterals del solar, sovint afectada pel formigó dels edificis adjacents. Per tant, el que hem pogut fer és aclarir i aportar més informació planimètrica a les dades que ell va posar de relleu. A nivell interpretatiu, no podem aportar cap nova informació rellevant.

De la intervenció cal destacar el desmuntatge parcial que s'ha realitzat al pany de muralla, situat entre els antics portals de Sant Bernat i de Sant Francesc, i que ja estava documentada amb alçat per l'arqueòleg abans esmentat.

Pel que fa al l'interior de la muralla, hem continuat i augmentat la planta en dos punts concrets (el que hem anomenat zona 4 (a l'oest) i la zona 5 (a l'est). La primera de les zones, la de l'oest, hem pogut delimitar part d'un edifici (MR-2), que probablement que arribava fins al pas de ronda intern localitzat prèviament. Aquest mur queda afectat per MR-1 (GP18'07-UE 1073) en una reforma posterior on es fonamenta de nou aquest mur construït amb morter.

Aquest edifici dataria del segle XV, en època baix medieval, i per tant formaria part de l'urbanisme de Vilafranca. Tot i així cal esmentar que hem pogut documentar una sitja anterior (SJ-3), probablement del segle XIV gràcies a la troballa d'una moneda de Jaume II, tot i que el material ceràmic no és diagnòstic. A més, la SJ-5 també podria ser d'aquest moment, tot i que no ho podem precisar pel material recuperat ja que estava molt afectada per obres posteriors. Per tant, la zona de l'edifici havia estat ocupada per un espai d'emmagatzematge, tal i com es va detectar a l'anterior intervenció.

De la fase moderna podem observar la construcció d'una nova sitja (SJ-4), que retalla l'anterior i queda afectada per construccions contemporànies. La majoria de rebliments associats a l'edifici també serien d'aquesta època.

La zona 5 en canvi, no presentava tantes estructures conservades ja que el formigó afectava bona part del sector. Primer de tot cal esmentar la SJ-9, una sitja ubicada a la zona 3, però no excavada ja que quedava tapada per una antiga estructura construïda l'any 2007. Hem pogut excavar el fons del dipòsit i el material semblaria indicar que estaria en funcionament en època medieval. També la SJ-15 va ser localitzada, però ni documentada ni excavada ja que quedava literalment per sota de l'edifici a l'est del solar. De fet, aquesta sitja estava buida i va ser reblerta ràpidament amb formigó per assegurar l'estabilitat de l'edifici.

L'E-8 és part del dipòsit semisoterrat documentat ja l'any 2007 (GP18'07 UE 1066), en que tancaria i es dibuixaria perfectament la planta ovalada. La cronologia d'aquesta estructura seria segons l'Oscar Varas d'època Baix medieval, entre els segle XIV-XV.

## **7. BIBLIOGRAFIA**

ÁLVAREZ, M. Bruna; AMORÓS Jordi; BENITO, Roger; ESTEVE, Xavier; FELIU, Josep Maria Feliu; OTIÑA, Pedro, TUTUSAUS, Oriol; VARAS, Òscar; VILANOVA, Oriol i YLL, Erikarta Imanol: (2010). "La muralla medieval de Vilafranca del Penedès: darreres intervencions arqueològiques 2000-2009", *Tribuna d'Arqueologia 2009-2010*, Barcelona, p 359-382.

ESTEVE, Xavier. (2000): C/ General Prim 12-14. Muralla de Vilafranca. Memòria d'excavació d'urgència. Mem. Núm.: 3112

VARAS, Oscar. (2010): "Intervenció arqueològica a la finca situada a l'antic cinema Bogart - Carrer General Prim, 18 - (Vilafranca del Penedès, Alt Penedès). Any: 2007. Número de memòria: 8083

## **ANNEX I. INVENTARI D'UNITATS ESTRATIGRÀFIQUES**



|                  |      |            |        |         |         |
|------------------|------|------------|--------|---------|---------|
| NOM JACIMENT     | ANY  | SECTOR     | QUADRE | UE      | 4000    |
| General Prim, 18 | 2020 |            |        | Fet     |         |
| Etapa            | Fase | Cronologia |        | UH      |         |
|                  |      |            |        | Sitja N | Indiv N |
|                  |      |            |        |         | Tomba N |

## DESCRIPCIÓ I ELEMENTS FÍSICS

### Descripció

Nivell geològic

### Posició

### Croquis ubicació

Cota max:

Cota min:

Mesures HxAxP

Comp. geològics

Comp. orgànics

Comp. artificials

igual a

cobert per

s'adosa a

talla a

omple a

en contacte

cobreix a

se li adosa

tallat per

reomplert per

Fiabilitat

Tipus UE

Color

Conservació

## INTERPRETACIÓ

igual

Anterior

Posterior

## OBSERVACIONS

### Fase habitat

|             |                          |
|-------------|--------------------------|
| construcció | <input type="checkbox"/> |
| ocupació    | <input type="checkbox"/> |
| destrucció  | <input type="checkbox"/> |
| abandó      | <input type="checkbox"/> |

### Tipus d'estructura

|              |                          |           |                          |         |                          |
|--------------|--------------------------|-----------|--------------------------|---------|--------------------------|
| paret mestra | <input type="checkbox"/> | pilar     | <input type="checkbox"/> | sitja   | <input type="checkbox"/> |
| paret mitjer | <input type="checkbox"/> | paviment  | <input type="checkbox"/> | dipòsit | <input type="checkbox"/> |
| paret        | <input type="checkbox"/> | prepar    | <input type="checkbox"/> | cubeta  | <input type="checkbox"/> |
| porta        | <input type="checkbox"/> | llar      | <input type="checkbox"/> | canal   | <input type="checkbox"/> |
| finestra     | <input type="checkbox"/> | forat pal | <input type="checkbox"/> | encaix  | <input type="checkbox"/> |

|           |                          |
|-----------|--------------------------|
| retall    | <input type="checkbox"/> |
| inhum     | <input type="checkbox"/> |
| tomba     | <input type="checkbox"/> |
| rebliment | <input type="checkbox"/> |

### Tipus de fet-espai

|                                           |                                      |
|-------------------------------------------|--------------------------------------|
| <input type="checkbox"/> E culte          | <input type="checkbox"/> E obert     |
| <input type="checkbox"/> Necropol         | <input type="checkbox"/> E públic    |
| <input type="checkbox"/> E habitat        | <input type="checkbox"/> altres fets |
| <input type="checkbox"/> E productiu      |                                      |
| <input type="checkbox"/> E emmagatzematge |                                      |

## DOCUMENTACIÓ COMPLEMENTÀRIA

|         |        |          |             |         |
|---------|--------|----------|-------------|---------|
| PLANTES | ALÇATS | SECCIONS | FOTOGRAFIES | MOSTRES |
|         |        |          |             |         |

|                  |           |      |   |   |   |            |
|------------------|-----------|------|---|---|---|------------|
| MATERIAL ARQUEOL | INVENTARI | núm. | x | y | z | Nº reg MMO |
|                  |           |      |   |   |   |            |

## DESCRIPCIÓ TC

argamasa

### PEDRA

|                          |                 |
|--------------------------|-----------------|
| <input type="checkbox"/> | pedra seca      |
| <input type="checkbox"/> | pedra enfangada |
| <input type="checkbox"/> | TERRA CUITA     |
| <input type="checkbox"/> | tova            |
| <input type="checkbox"/> | tàpia           |

### tipus d'aparell

|                          |        |
|--------------------------|--------|
| <input type="checkbox"/> |        |
| <input type="checkbox"/> | lligam |

|                |          |             |              |
|----------------|----------|-------------|--------------|
| data excavació | 2016.10. | responsable | Pau Menéndez |
|----------------|----------|-------------|--------------|

|              |      |            |         |         |             |
|--------------|------|------------|---------|---------|-------------|
| NOM JACIMENT | ANY  | SECTOR     | QUADRE  | UE      | <b>4001</b> |
| GP18         | 2020 | ZONA 4     |         | Fet     | <b>MR-2</b> |
| Etapa        | Fase | Cronologia | Sitja N | Indiv N | Tomba N     |
|              |      | Medieval   |         |         |             |

DESCRIPCIO I ELEMENTS FISICS

Descripció

Mur N-S de pedra afectat pel formigó. Està construït amb pedra i lligat amb terra. Està afectat pel formigó modern de la fonamentació de l'edifici adjacent.

Posició

Croquis ubicació



Cota max: 218,75

Cota min: 217,91

Mesures HxAxP

Comp. geològics: pedra

Comp. orgànics

Comp. artificials

igual a

cobert per

4000

s'adosa a

4009

talla a

omple a

en contacte

cobreix a

4004

se li adosa

tallat per

reomplert per

Fiabilitat

Tipus UE

Construïda

Color

Conservació

INTERPRETACIO

Mur de l'edifici

igual

Anterior

Posterior

OBSERVACIONS

Fase habitat

Tipus d'estructura

Tipus de fet-espai

construcció

ocupació

destrucció

abandó

paret mestra

paret mitjer

paret

porta

finestra

pilar

paviment

prepar

llar

forat pal

sitja

dipòsit

cubeta

canal

encaix

retall

inhum

tomba

rebliment

E culte

Necropol

E habitat

E productiu

E emmagatzematge

E obert

E públic

altres fets

DOCUMENTACIO COMPLEMENTARIA

|         |        |          |             |         |
|---------|--------|----------|-------------|---------|
| PLANTES | ALÇATS | SECCIONS | FOTOGRAFIES | MOSTRES |
| SI      |        | SI       | 8           | NO      |

|                  |           |      |   |   |   |            |
|------------------|-----------|------|---|---|---|------------|
| MATERIAL ARQUEOL | INVENTARI | núm. | x | y | z | Nº reg MMO |
| NO               |           |      |   |   |   |            |

DESCRIPCIO TC

argamasa

terra

PEDRA

pedra seca

pedra enfangada

TERRA CUITA

tova

tàpia

tipus d'aparell

irregular

lligam

data excavació

responsable

Pau Menéndez

# Fitxa d'Unitat Estratigràfica

|                 |      |            |        |         |         |         |  |
|-----------------|------|------------|--------|---------|---------|---------|--|
| NOM JACIMENT    | ANY  | SECTOR     | QUADRE | UE      | 4002    |         |  |
| General Prim 18 | 2020 |            |        | Fet     | SJ-3    |         |  |
| UH              |      |            |        |         |         |         |  |
| Etapa           | Fase | Cronologia |        | Sitja N | Indiv N | Tomba N |  |
| s. XIV          |      | Medieval   |        | 1       |         |         |  |

## DESCRIPCIÓ I ELEMENTS FÍSICS

### Descripció

rebliment de la SJ-3

### Posició

### Croquis ubicació



Cota max: 218,19

Cota min: 217,81

Mesures HxAxP

Comp. geològics

Comp. orgànics

Comp. artificials

igual a

cobert per

s'adosa a

talla a

omple a

en contacte

cobreix a

se li adosa

tallat per

reomplert per

Fiabilitat

Tipus UE

Color

Conservació

4004

4003

Positiva

## INTERPRETACIÓ

Sitja amortitzada cap al segle XIV

igual

Anterior

Posterior

## OBSERVACIONS

### Fase habitat

construcció   
 ocupació   
 destrucció   
 abandonat

### Tipus d'estructura

paret mestra  pilar  sitja   
 paret mitjer  paviment  dipòsit   
 paret  prepar  cubeta   
 porta  llar  canal   
 finestra  forat pal  encaix

retall   
 inhum   
 tomba   
 rebliment

### Tipus de fet-espai

E culte  E obert  
 Necropol  E públic  
 E habitat  altres fets  
 E productiu  
 E emmagatzematge

## DOCUMENTACIÓ COMPLEMENTÀRIA

|         |        |          |             |         |
|---------|--------|----------|-------------|---------|
| PLANTES | ALÇATS | SECCIONS | FOTOGRAFIES | MOSTRES |
|         |        |          | 10          |         |

## MATERIAL ARQUEOL

Ceràmica, moneda

| INVENTARI | núm. | x | y | z | Nº reg MMO |
|-----------|------|---|---|---|------------|
|           |      |   |   |   |            |

## DESCRIPCIÓ TC

argamasa

PEDRA  
 pedra seca  
 pedra enfangada  
 TERRA CUITA  
 tova  
 tàpia

tipus d'aparell

lligam

data excavació  responsable

# Fitxa d'Unitat Estratigràfica

|                  |      |            |        |         |         |         |  |
|------------------|------|------------|--------|---------|---------|---------|--|
| NOM JACIMENT     | ANY  | SECTOR     | QUADRE | UE      | 4003    |         |  |
| General Prim, 18 | 2020 | Zona 4     |        | Fet     | SJ-3    |         |  |
| UH               |      |            |        |         |         |         |  |
| Etapa            | Fase | Cronologia |        | Sitja N | Indiv N | Tomba N |  |
| s.XIV            |      | Medieval   |        | 1       |         |         |  |

## DESCRIPCIO I ELEMENTS FISICS

### Descripció

Negativa de la SJ-3

### Posició

### Croquis ubicació



Cota max: 218,19

Cota min: 217,81

Mesures HxAxP

Comp. geològics

Comp. orgànics

Comp. artificials

igual a

cobert per  
s'adosa a  
talla a  
omple a

|      |
|------|
|      |
|      |
| 4005 |
|      |
|      |
|      |
|      |
| 4002 |
|      |

en contacte  
cobreix a  
se li adosa  
tallat per  
reomplert per

Fiabilitat

Tipus UE

Color

Conservació

|          |
|----------|
|          |
| negativa |
|          |
|          |

## INTERPRETACIO

Retall de la SJ-3

igual

Anterior

Posterior

|  |
|--|
|  |
|  |
|  |

## OBSERVACIONS

### Fase habitat

|             |                                     |
|-------------|-------------------------------------|
| construcció | <input checked="" type="checkbox"/> |
| ocupació    | <input type="checkbox"/>            |
| destrucció  | <input type="checkbox"/>            |
| abandó      | <input type="checkbox"/>            |

### Tipus d'estructura

|              |                          |           |                          |         |                                     |
|--------------|--------------------------|-----------|--------------------------|---------|-------------------------------------|
| paret mestra | <input type="checkbox"/> | pilar     | <input type="checkbox"/> | sitja   | <input checked="" type="checkbox"/> |
| paret mitjer | <input type="checkbox"/> | paviment  | <input type="checkbox"/> | dipòsit | <input type="checkbox"/>            |
| paret        | <input type="checkbox"/> | prepar    | <input type="checkbox"/> | cubeta  | <input type="checkbox"/>            |
| porta        | <input type="checkbox"/> | llar      | <input type="checkbox"/> | canal   | <input type="checkbox"/>            |
| finestra     | <input type="checkbox"/> | forat pal | <input type="checkbox"/> | encaix  | <input type="checkbox"/>            |

|           |                          |
|-----------|--------------------------|
| retall    | <input type="checkbox"/> |
| inhum     | <input type="checkbox"/> |
| tomba     | <input type="checkbox"/> |
| rebliment | <input type="checkbox"/> |

### Tipus de fet-espai

|                                     |                  |                          |             |
|-------------------------------------|------------------|--------------------------|-------------|
| <input type="checkbox"/>            | E culte          | <input type="checkbox"/> | E obert     |
| <input type="checkbox"/>            | Necropol         | <input type="checkbox"/> | E públic    |
| <input type="checkbox"/>            | E habitat        | <input type="checkbox"/> | altres fets |
| <input checked="" type="checkbox"/> | E productiu      |                          |             |
| <input type="checkbox"/>            | E emmagatzematge |                          |             |

## DOCUMENTACIO COMPLEMENTARIA

|         |        |          |             |         |
|---------|--------|----------|-------------|---------|
| PLANTES | ALÇATS | SECCIONS | FOTOGRAFIES | MOSTRES |
|         |        |          | 10          |         |

|                  |           |      |   |   |   |            |
|------------------|-----------|------|---|---|---|------------|
| MATERIAL ARQUEOL | INVENTARI | núm. | x | y | z | Nº reg MMO |
|                  |           |      |   |   |   |            |

## DESCRIPCIO TC

argamasa

### PEDRA

pedra seca  
pedra enfangada  
TERRA CUITA

tova  
tàpia

### tipus d'aparell

lligam

data excavació  responsable

|                  |      |            |        |         |         |         |  |
|------------------|------|------------|--------|---------|---------|---------|--|
| NOM JACIMENT     | ANY  | SECTOR     | QUADRE | UE      | 4004    |         |  |
| General Prim, 18 | 2020 | Zona 4     |        | Fet     | TR-11   |         |  |
| UH               |      |            |        |         |         |         |  |
| Etapa            | Fase | Cronologia |        | Sitja N | Indiv N | Tomba N |  |
| s. XV            |      | Medieval   |        |         |         |         |  |

DESCRIPCIO I ELEMENTS FISICS

Descripció

Nivell de terra marró possible rasa de fonamentació del MR-2

Posició

Croquis ubicació

Cota max:

Cota min:

Mesures HxAxP

Comp. geològics

Comp. orgànics

Comp. artificials

igual a

cobert per 4011

s'adosa a

talla a

omple a

en contacte

cobreix a

se li adosa

tallat per

reomplert per

Fiabilitat

Tipus UE positiva

Color

Conservació

INTERPRETACIO

rebliment de Rasa de fonamentació MR-2

igual

Anterior

Posterior

OBSERVACIONS

Fase habitat

Tipus d'estructura

Tipus de fet-espai

|                                                 |                                   |                                     |                                 |                                       |                                       |                                |                                |                                   |                                |                                   |                                 |                               |                                    |                                |                                  |                                 |                                |                                 |                                            |                                |                                |                                    |                                  |                                  |                                   |                                   |                                               |                                      |                                      |                                           |
|-------------------------------------------------|-----------------------------------|-------------------------------------|---------------------------------|---------------------------------------|---------------------------------------|--------------------------------|--------------------------------|-----------------------------------|--------------------------------|-----------------------------------|---------------------------------|-------------------------------|------------------------------------|--------------------------------|----------------------------------|---------------------------------|--------------------------------|---------------------------------|--------------------------------------------|--------------------------------|--------------------------------|------------------------------------|----------------------------------|----------------------------------|-----------------------------------|-----------------------------------|-----------------------------------------------|--------------------------------------|--------------------------------------|-------------------------------------------|
| construcció <input checked="" type="checkbox"/> | ocupació <input type="checkbox"/> | destrucció <input type="checkbox"/> | abandó <input type="checkbox"/> | paret mestra <input type="checkbox"/> | paret mitjer <input type="checkbox"/> | paret <input type="checkbox"/> | porta <input type="checkbox"/> | finestra <input type="checkbox"/> | pilar <input type="checkbox"/> | paviment <input type="checkbox"/> | prepar <input type="checkbox"/> | llar <input type="checkbox"/> | forat pal <input type="checkbox"/> | sitja <input type="checkbox"/> | dipòsit <input type="checkbox"/> | cubeta <input type="checkbox"/> | canal <input type="checkbox"/> | encaix <input type="checkbox"/> | retall <input checked="" type="checkbox"/> | inhum <input type="checkbox"/> | tomba <input type="checkbox"/> | rebliment <input type="checkbox"/> | <input type="checkbox"/> E culte | <input type="checkbox"/> E obert | <input type="checkbox"/> Necropol | <input type="checkbox"/> E públic | <input checked="" type="checkbox"/> E habitat | <input type="checkbox"/> altres fets | <input type="checkbox"/> E productiu | <input type="checkbox"/> E emmagatzematge |
|-------------------------------------------------|-----------------------------------|-------------------------------------|---------------------------------|---------------------------------------|---------------------------------------|--------------------------------|--------------------------------|-----------------------------------|--------------------------------|-----------------------------------|---------------------------------|-------------------------------|------------------------------------|--------------------------------|----------------------------------|---------------------------------|--------------------------------|---------------------------------|--------------------------------------------|--------------------------------|--------------------------------|------------------------------------|----------------------------------|----------------------------------|-----------------------------------|-----------------------------------|-----------------------------------------------|--------------------------------------|--------------------------------------|-------------------------------------------|

DOCUMENTACIO COMPLEMENTARIA

|                      |                      |                      |             |                      |
|----------------------|----------------------|----------------------|-------------|----------------------|
| PLANTES              | ALÇATS               | SECCIONS             | FOTOGRAFIES | MOSTRES              |
| <input type="text"/> | <input type="text"/> | <input type="text"/> | 11          | <input type="text"/> |

|                      |                      |                      |                      |                      |                      |                      |
|----------------------|----------------------|----------------------|----------------------|----------------------|----------------------|----------------------|
| MATERIAL ARQUEOL     | INVENTARI            | núm.                 | x                    | y                    | z                    | Nº reg MMO           |
| <input type="text"/> | <input type="text"/> | <input type="text"/> | <input type="text"/> | <input type="text"/> | <input type="text"/> | <input type="text"/> |

DESCRIPCIO TC

argamasa

PEDRA  
pedra seca  
pedra enfangada  
TERRA CUITA  
tova  
tàpia

tipus d'aparell

lligam

data excavació  responsable

# Fitxa d'Unitat Estratigràfica

|                  |      |            |         |         |         |
|------------------|------|------------|---------|---------|---------|
| NOM JACIMENT     | ANY  | SECTOR     | QUADRE  | UE      |         |
| General Prim, 18 | 2020 | Zona 4     |         | 4005    |         |
| Etapa            | Fase | Cronologia | Sitja N | Indiv N | Tomba N |
|                  |      |            |         |         |         |

## DESCRIPCIÓ I ELEMENTS FÍSICS

### Descripció

Nivell de terra molt orgànica on se li retalla la SJ-3 i la rasa de fonamentació UE 4031

### Posició

### Croquis ubicació

Cota max:

Cota min:

Mesures HxAxP

Comp. geològics

Comp. orgànics

Comp. artificials

igual a

cobert per 4006

s'adosa a

talla a

omple a

en contacte 4000

cobreix a

se li adosa 4011, 4003

tallat per

reomplert per

Fiabilitat Bona

Tipus UE Positiva

Color

Conservació

## INTERPRETACIÓ

igual

Anterior

Posterior

## OBSERVACIONS

### Fase habitat

construcció

ocupació

destrucció

abandó

### Tipus d'estructura

paret mestra

paret mitjer

paret

porta

finestra

pilar

paviment

prepar

llar

forat pal

sitja

dipòsit

cubeta

canal

encaix

retall

inhum

tomba

rebliment

### Tipus de fet-espai

E culte

Necropol

E habitat

E productiu

E emmagatzematge

E obert

E públic

altres fets

## DOCUMENTACIÓ COMPLEMENTÀRIA

|                      |                      |                      |                      |                      |
|----------------------|----------------------|----------------------|----------------------|----------------------|
| PLANTES              | ALÇATS               | SECCIONS             | FOTOGRAFIES          | MOSTRES              |
| <input type="text"/> | <input type="text"/> | <input type="text"/> | <input type="text"/> | <input type="text"/> |

## MATERIAL ARQUEOL

## INVENTARI

núm.

x

y

z

Nº reg MMO






## DESCRIPCIÓ TC

argamasa

## PEDRA

pedra seca

pedra enfangada

TERRA CUITA

tova

tàpia

## tipus d'aparell

lligam

data excavació

responsable

Pau Menéndez

# Fitxa d'Unitat Estratigràfica

|                  |      |            |         |         |         |  |  |
|------------------|------|------------|---------|---------|---------|--|--|
| NOM JACIMENT     | ANY  | SECTOR     | QUADRE  | UE      | 4006    |  |  |
| General Prim, 18 | 2020 | Zona 4     |         | Fet     |         |  |  |
| Etapa            | Fase | Cronologia | Sitja N | Indiv N | Tomba N |  |  |
|                  |      | Modern     |         |         |         |  |  |

## DESCRIPCIO I ELEMENTS FISICS

### Descripció

Estrat orgànic amb presència de carbons i de tonalitat vierda per sobre de 4005

### Posició

### Croquis ubicació



Cota max:

Cota min:

Mesures HxAxP

Comp. geològics

Comp. orgànics

Comp. artificials

igual a

cobert per s'adosa a talla a omple a

4010

en contacte cobreix a se li adosa tallat per reomplert per

4005 i 4012

Fiabilitat

Tipus UE

Positiva

Color

Conservació

## INTERPRETACIO

Abocament indeterminat

igual

Anterior

Posterior

## OBSERVACIONS

### Fase habitat

construcció

ocupació

destrucció

abandó

### Tipus d'estructura

paret mestra  pilar  sitja

paret mitjer  paviment  dipòsit

paret  prepar  cubeta

porta  llar  canal

finestra  forat pal  encaix

retall

inhum

tomba

rebliment

### Tipus de fet-espai

E culte  E obert

Necropol  E públic

E habitat  altres fets

E productiu

E emmagatzematge

## DOCUMENTACIO COMPLEMENTARIA

|                      |                      |                      |                      |                      |
|----------------------|----------------------|----------------------|----------------------|----------------------|
| PLANTES              | ALÇATS               | SECCIONS             | FOTOGRAFIES          | MOSTRES              |
| <input type="text"/> | <input type="text"/> | <input type="text"/> | <input type="text"/> | <input type="text"/> |

| MATERIAL ARQUEOL     | INVENTARI            | núm.                 | x                    | y                    | z                    | Nº reg MMO           |
|----------------------|----------------------|----------------------|----------------------|----------------------|----------------------|----------------------|
| <input type="text"/> | <input type="text"/> | <input type="text"/> | <input type="text"/> | <input type="text"/> | <input type="text"/> | <input type="text"/> |

## DESCRIPCIO TC

argamasa

### PEDRA

pedra seca

pedra enfangada

TERRA CUITA

tova

tàpia

### tipus d'aparell

lligam

data excavació  responsable

# Fitxa d'Unitat Estratigràfica

|                  |      |            |         |         |              |
|------------------|------|------------|---------|---------|--------------|
| NOM JACIMENT     | ANY  | SECTOR     | QUADRE  | UE      | <b>4007</b>  |
| General Prim, 18 | 2020 | Zona 4     |         | Fet     | <b>FS-10</b> |
| Etapa            | Fase | Cronologia | Sitja N | Indiv N | Tomba N      |
|                  |      |            |         |         |              |

## DESCRIPCIÓ I ELEMENTS FÍSICS

### Descripció

abocament de terra dins d'una fossa indeterminada FS-10

### Posició

### Croquis ubicació



Cota max:

Cota min:

Mesures HxAxP

Comp. geològics

Comp. orgànics

Comp. artificials

igual a

cobert per  
s'adosa a  
talla a  
omple a

4010

en contacte  
cobreix a  
se li adosa  
tallat per  
reomplert per

4012

Fiabilitat

Tipus UE

Positiva

Color

Conservació

## INTERPRETACIÓ

rebliment indeterminat

igual

Anterior

Posterior

## OBSERVACIONS

### Fase habitat

construcció   
ocupació   
destrucció   
abandó

### Tipus d'estructura

paret mestra  pilar  sitja   
paret mitjer  paviment  dipòsit   
paret  prepar  cubeta   
porta  llar  canal   
finestra  forat pal  encaix

retall   
inhum   
tomba   
rebliment

### Tipus de fet-espai

E culte  E obert  
 Necropol  E públic  
 E habitat  altres fets  
 E productiu  
 E emmagatzematge

## DOCUMENTACIÓ COMPLEMENTÀRIA

|         |        |          |             |         |
|---------|--------|----------|-------------|---------|
| PLANTES | ALÇATS | SECCIONS | FOTOGRAFIES | MOSTRES |
|         |        |          |             |         |

## MATERIAL ARQUEOL

## INVENTARI

núm.

x

y

z

Nº reg MMO

## DESCRIPCIÓ TC

### PEDRA

pedra seca  
pedra enfangada  
TERRA CUITA

tova  
tàpia

### tipus d'aparell

### lligam

argamasa

data excavació

responsable

Pau Menéndez



# Fitxa d'Unitat Estratigràfica

|                  |      |            |         |         |              |
|------------------|------|------------|---------|---------|--------------|
| NOM JACIMENT     | ANY  | SECTOR     | QUADRE  | UE      | <b>4008</b>  |
| General Prim, 18 | 2020 | Zona 4     |         | Fet     | <b>FS-10</b> |
| Etapa            | Fase | Cronologia | Sitja N | Indiv N | Tomba N      |
|                  |      | Modern     |         |         |              |

## DESCRIPCIÓ I ELEMENTS FÍSICS

### Descripció

Retall de la FS-10

### Posició

### Croquis ubicació



Cota max:

Cota min:

Mesures HxAxP

Comp. geològics

Comp. orgànics

Comp. artificials

igual a

cobert per

s'adosa a

4000 i 4010

talla a

omple a

en contacte

cobreix a

se li adosa

4007, 4013 i 4012

tallat per

reomplert per

Fiabilitat

Dolenta

Tipus UE

Negativa

Color

Conservació

## INTERPRETACIÓ

retall indeterminat

igual

Anterior

Posterior

## OBSERVACIONS

### Fase habitat

construcció   
ocupació   
destrucció   
abandó

### Tipus d'estructura

paret mestra  pilar  sitja   
paret mitjer  paviment  dipòsit   
paret  prepar  cubeta   
porta  llar  canal   
finestra  forat pal  encaix

retall   
inhum   
tomba   
rebliment

### Tipus de fet-espai

E culte  E obert  
 Necropol  E públic  
 E habitat  altres fets  
 E productiu  
 E emmagatzematge

## DOCUMENTACIÓ COMPLEMENTÀRIA

|         |        |          |             |         |
|---------|--------|----------|-------------|---------|
| PLANTES | ALÇATS | SECCIONS | FOTOGRAFIES | MOSTRES |
|         |        |          |             |         |

| MATERIAL ARQUEOL | INVENTARI | núm. | x | y | z | Nº reg MMO |
|------------------|-----------|------|---|---|---|------------|
|                  |           |      |   |   |   |            |

## DESCRIPCIÓ TC

argamasa

### PEDRA

pedra seca  
pedra enfangada  
TERRA CUITA  
tova  
tàpia

### tipus d'aparell

lligam

data excavació  responsable

# Fitxa d'Unitat Estratigràfica

|                  |      |            |         |         |             |
|------------------|------|------------|---------|---------|-------------|
| NOM JACIMENT     | ANY  | SECTOR     | QUADRE  | UE      | <b>4009</b> |
| General Prim, 18 | 2020 | Zona 4     |         | Fet     | <b>MR-1</b> |
| Etapa            | Fase | Cronologia | Sitja N | Indiv N | Tomba N     |
|                  |      | Medieval   |         |         |             |

## DESCRIPCIO I ELEMENTS FISICS

### Descripció

Mur de pedra construït i lligat amb morter, Continuació del mur UE 1073 excavat l'any 2007

### Posició

### Croquis ubicació

Cota max:

Cota min:

Mesures HxAxP

Comp. geològics

Comp. orgànics

Comp. artificials

igual a

cobert per

s'adosa a

talla a

omple a

4023, 4025 i 4026

en contacte

cobreix a

se li adosa

tallat per

reomplert per

4001

Fiabilitat

Tipus UE

Color

Conservació

## INTERPRETACIO

### igual

### Anterior

### Posterior

## OBSERVACIONS

### Fase habitat

### Tipus d'estructura

### Tipus de fet-espai

|                                                 |                                   |                                     |                                 |                                       |                                       |                                           |                                |                                   |                                |                                   |                                 |                               |                                    |                                |                                  |                                 |                                |                                 |                                 |                                |                                |                                    |                                  |                                  |                                   |                                   |                                               |                                      |                                      |                                           |
|-------------------------------------------------|-----------------------------------|-------------------------------------|---------------------------------|---------------------------------------|---------------------------------------|-------------------------------------------|--------------------------------|-----------------------------------|--------------------------------|-----------------------------------|---------------------------------|-------------------------------|------------------------------------|--------------------------------|----------------------------------|---------------------------------|--------------------------------|---------------------------------|---------------------------------|--------------------------------|--------------------------------|------------------------------------|----------------------------------|----------------------------------|-----------------------------------|-----------------------------------|-----------------------------------------------|--------------------------------------|--------------------------------------|-------------------------------------------|
| construcció <input checked="" type="checkbox"/> | ocupació <input type="checkbox"/> | destrucció <input type="checkbox"/> | abandó <input type="checkbox"/> | paret mestra <input type="checkbox"/> | paret mitjer <input type="checkbox"/> | paret <input checked="" type="checkbox"/> | porta <input type="checkbox"/> | finestra <input type="checkbox"/> | pilar <input type="checkbox"/> | paviment <input type="checkbox"/> | prepar <input type="checkbox"/> | llar <input type="checkbox"/> | forat pal <input type="checkbox"/> | sitja <input type="checkbox"/> | dipòsit <input type="checkbox"/> | cubeta <input type="checkbox"/> | canal <input type="checkbox"/> | encaix <input type="checkbox"/> | retall <input type="checkbox"/> | inhum <input type="checkbox"/> | tomba <input type="checkbox"/> | rebliment <input type="checkbox"/> | <input type="checkbox"/> E culte | <input type="checkbox"/> E obert | <input type="checkbox"/> Necropol | <input type="checkbox"/> E públic | <input checked="" type="checkbox"/> E habitat | <input type="checkbox"/> altres fets | <input type="checkbox"/> E productiu | <input type="checkbox"/> E emmagatzematge |
|-------------------------------------------------|-----------------------------------|-------------------------------------|---------------------------------|---------------------------------------|---------------------------------------|-------------------------------------------|--------------------------------|-----------------------------------|--------------------------------|-----------------------------------|---------------------------------|-------------------------------|------------------------------------|--------------------------------|----------------------------------|---------------------------------|--------------------------------|---------------------------------|---------------------------------|--------------------------------|--------------------------------|------------------------------------|----------------------------------|----------------------------------|-----------------------------------|-----------------------------------|-----------------------------------------------|--------------------------------------|--------------------------------------|-------------------------------------------|

## DOCUMENTACIO COMPLEMENTARIA

|         |        |          |             |         |
|---------|--------|----------|-------------|---------|
| PLANTES | ALÇATS | SECCIONS | FOTOGRAFIES | MOSTRES |
|         |        |          | 13          |         |

| MATERIAL ARQUEOL     | INVENTARI            | núm.                 | x                    | y                    | z                    | Nº reg MMO           |
|----------------------|----------------------|----------------------|----------------------|----------------------|----------------------|----------------------|
| <input type="text"/> | <input type="text"/> | <input type="text"/> | <input type="text"/> | <input type="text"/> | <input type="text"/> | <input type="text"/> |

## DESCRIPCIO TC

argamasa

PEDRA  
pedra seca  
pedra enfangada  
TERRA CUITA  
tova  
tàpia

### tipus d'aparell

lligam

data excavació  responsable  Pau Menéndez

|                  |      |            |         |         |             |
|------------------|------|------------|---------|---------|-------------|
| NOM JACIMENT     | ANY  | SECTOR     | QUADRE  | UE      | <b>4010</b> |
| General Prim, 18 | 2020 | Zona 4     |         | Fet     |             |
| Etapa            | Fase | Cronologia | Sitja N | Indiv N | Tomba N     |
|                  |      | Modern     |         |         |             |

## DESCRIPCIO I ELEMENTS FISICS

### Descripció

Nivell de terra flonja per sobre de 4006. Retallat per la UE 4008

### Posició

### Croquis ubicació



Cota max:

Cota min:

Mesures HxAxP

Comp. geològics

Comp. orgànics

Comp. artificials

igual a

cobert per  
s'adosa a  
talla a  
omple a

en contacte  
cobreix a  
se li adosa  
tallat per  
reomplert per

|                      |
|----------------------|
| <input type="text"/> |
| <input type="text"/> |
| <input type="text"/> |
| <input type="text"/> |
| <input type="text"/> |
| <input type="text"/> |
| <input type="text"/> |
| <input type="text"/> |

Fiabilitat

Tipus UE

Color

Conservació

|                      |
|----------------------|
| <input type="text"/> |
| Positiva             |
| <input type="text"/> |
| <input type="text"/> |

## INTERPRETACIO

igual

Anterior

Posterior

|                      |
|----------------------|
| <input type="text"/> |
| <input type="text"/> |
| <input type="text"/> |

## OBSERVACIONS

### Fase habitat

construcció

ocupació

destrucció

abandó

### Tipus d'estructura

|                                       |                                    |                                  |
|---------------------------------------|------------------------------------|----------------------------------|
| paret mestra <input type="checkbox"/> | pilar <input type="checkbox"/>     | sitja <input type="checkbox"/>   |
| paret mitjer <input type="checkbox"/> | paviment <input type="checkbox"/>  | dipòsit <input type="checkbox"/> |
| paret <input type="checkbox"/>        | prepar <input type="checkbox"/>    | cubeta <input type="checkbox"/>  |
| porta <input type="checkbox"/>        | llar <input type="checkbox"/>      | canal <input type="checkbox"/>   |
| finestra <input type="checkbox"/>     | forat pal <input type="checkbox"/> | encaix <input type="checkbox"/>  |

retall

inhum

tomba

rebliment

### Tipus de fet-espai

|                                           |                                                 |
|-------------------------------------------|-------------------------------------------------|
| <input type="checkbox"/> E culte          | <input type="checkbox"/> E obert                |
| <input type="checkbox"/> Necropol         | <input type="checkbox"/> E públic               |
| <input type="checkbox"/> E habitat        | <input checked="" type="checkbox"/> altres fets |
| <input type="checkbox"/> E productiu      |                                                 |
| <input type="checkbox"/> E emmagatzematge |                                                 |

## DOCUMENTACIO COMPLEMENTARIA

### PLANTES

### ALÇATS

### SECCIONS

### FOTOGRAFIES

### MOSTRES

|                      |                      |                      |                      |                      |
|----------------------|----------------------|----------------------|----------------------|----------------------|
| <input type="text"/> | <input type="text"/> | <input type="text"/> | <input type="text"/> | <input type="text"/> |
|----------------------|----------------------|----------------------|----------------------|----------------------|

## MATERIAL ARQUEOL

### INVENTARI

núm.

x

y

z

Nº reg MMO

|                                            |                      |                      |                      |                      |                      |                      |
|--------------------------------------------|----------------------|----------------------|----------------------|----------------------|----------------------|----------------------|
| <input style="height: 50px;" type="text"/> | <input type="text"/> | <input type="text"/> | <input type="text"/> | <input type="text"/> | <input type="text"/> | <input type="text"/> |
|--------------------------------------------|----------------------|----------------------|----------------------|----------------------|----------------------|----------------------|

## DESCRIPCIO TC

argamasa

### PEDRA

pedra seca  
pedra enfangada  
TERRA CUITA

tova  
tàpia

tipus d'aparell

lligam

data excavació

responsable

Pau Menéndez

|                  |      |            |         |         |         |  |  |
|------------------|------|------------|---------|---------|---------|--|--|
| NOM JACIMENT     | ANY  | SECTOR     | QUADRE  | UE      | 4011    |  |  |
| General Prim, 18 | 2020 |            |         | Fet     | TR-11   |  |  |
| UH               |      |            |         |         |         |  |  |
| Etapa            | Fase | Cronologia | Sitja N | Indiv N | Tomba N |  |  |
|                  |      | Medieval   |         |         |         |  |  |

DESCRIPCIO I ELEMENTS FISICS

Descripció

retall de la Rasa de fonamentació reblerta per 4004

Posició

Croquis ubicació



Cota max:

Cota min:

Mesures HxAxP

Comp. geològics

Comp. orgànics

Comp. artificials

igual a

cobert per

s'adosa a

talla a

4005

omple a

en contacte

cobreix a

se li adosa

tallat per

4004

reomplert per

Fiabilitat

Tipus UE

Color

Conservació

INTERPRETACIO

igual

Anterior

Posterior

OBSERVACIONS

Fase habitat

construcció

ocupació

destrucció

abandó

Tipus d'estructura

paret mestra  pilar  sitja

paret mitjer  paviment  dipòsit

paret  prepar  cubeta

porta  llar  canal

finestra  forat pal  encaix

retall

inhum

tomba

rebliment

Tipus de fet-espai

E culte  E obert

Necropol  E públic

E habitat  altres fets

E productiu

E emmagatzematge

DOCUMENTACIO COMPLEMENTARIA

|                      |                      |                      |                      |                      |
|----------------------|----------------------|----------------------|----------------------|----------------------|
| PLANTES              | ALÇATS               | SECCIONS             | FOTOGRAFIES          | MOSTRES              |
| <input type="text"/> | <input type="text"/> | <input type="text"/> | <input type="text"/> | <input type="text"/> |

MATERIAL ARQUEOL

INVENTARI

núm.

x

y

z

Nº reg MMO

|                      |                      |                      |                      |
|----------------------|----------------------|----------------------|----------------------|
| <input type="text"/> | <input type="text"/> | <input type="text"/> | <input type="text"/> |
|----------------------|----------------------|----------------------|----------------------|

DESCRIPCIO TC

argamasa

PEDRA

pedra seca  
pedra enfangada  
TERRA CUITA

tova  
tàpia


tipus d'aparell

lligam

data excavació

responsable

Pau Menéndez Molist

|              |      |            |         |         |         |  |  |
|--------------|------|------------|---------|---------|---------|--|--|
| NOM JACIMENT | ANY  | SECTOR     | QUADRE  | UE      | 4012    |  |  |
| OLERDOLA     |      | Zona 4     |         | Fet     |         |  |  |
| Etapa        | Fase | Cronologia | Sitja N | Indiv N | Tomba N |  |  |
|              |      | Modern     |         |         |         |  |  |

DESCRIPCIO I ELEMENTS FISICS

Descripció

Nivell de terra marronós-verdós sota de 4008 i per sobre de 4005

Posició

Croquis ubicació

Cota max:

Cota min:

Mesures HxAxP

Comp. geològics

Comp. orgànics

Comp. artificials

igual a

cobert per s'adosa a talla a omple a

en contacte cobreix a se li adosa tallat per reomplert per

Fiabilitat

Tipus UE

Color

Conservació

INTERPRETACIO

igual

Anterior

Posterior

OBSERVACIONS

|                                      |                                            |                                       |                                       |                                |                                |                                   |                                |                                   |                                 |                               |                                    |                                |                                  |                                 |                                |                                 |                                 |                                |                                |                                               |                                           |                                                 |
|--------------------------------------|--------------------------------------------|---------------------------------------|---------------------------------------|--------------------------------|--------------------------------|-----------------------------------|--------------------------------|-----------------------------------|---------------------------------|-------------------------------|------------------------------------|--------------------------------|----------------------------------|---------------------------------|--------------------------------|---------------------------------|---------------------------------|--------------------------------|--------------------------------|-----------------------------------------------|-------------------------------------------|-------------------------------------------------|
| <i>Fase habitat</i>                  |                                            | <i>Tipus d'estructura</i>             |                                       |                                |                                | <i>Tipus de fet-espai</i>         |                                |                                   |                                 |                               |                                    |                                |                                  |                                 |                                |                                 |                                 |                                |                                |                                               |                                           |                                                 |
| construcció <input type="checkbox"/> | ocupació <input type="checkbox"/>          | paret mestra <input type="checkbox"/> | paret mitjer <input type="checkbox"/> | paret <input type="checkbox"/> | porta <input type="checkbox"/> | finestra <input type="checkbox"/> | pilar <input type="checkbox"/> | paviment <input type="checkbox"/> | prepar <input type="checkbox"/> | llar <input type="checkbox"/> | forat pal <input type="checkbox"/> | sitja <input type="checkbox"/> | dipòsit <input type="checkbox"/> | cubeta <input type="checkbox"/> | canal <input type="checkbox"/> | encaix <input type="checkbox"/> | retall <input type="checkbox"/> | inhum <input type="checkbox"/> | tomba <input type="checkbox"/> | rebliment <input checked="" type="checkbox"/> | <input type="checkbox"/> E culte          | <input type="checkbox"/> E obert                |
| destrucció <input type="checkbox"/>  | abandó <input checked="" type="checkbox"/> |                                       |                                       |                                |                                |                                   |                                |                                   |                                 |                               |                                    |                                |                                  |                                 |                                |                                 |                                 |                                |                                |                                               | <input type="checkbox"/> Necropol         | <input type="checkbox"/> E públic               |
|                                      |                                            |                                       |                                       |                                |                                |                                   |                                |                                   |                                 |                               |                                    |                                |                                  |                                 |                                |                                 |                                 |                                |                                |                                               | <input type="checkbox"/> E habitat        | <input checked="" type="checkbox"/> altres fets |
|                                      |                                            |                                       |                                       |                                |                                |                                   |                                |                                   |                                 |                               |                                    |                                |                                  |                                 |                                |                                 |                                 |                                |                                |                                               | <input type="checkbox"/> E productiu      |                                                 |
|                                      |                                            |                                       |                                       |                                |                                |                                   |                                |                                   |                                 |                               |                                    |                                |                                  |                                 |                                |                                 |                                 |                                |                                |                                               | <input type="checkbox"/> E emmagatzematge |                                                 |

DOCUMENTACIO COMPLEMENTARIA

|                      |                      |                      |                      |                      |
|----------------------|----------------------|----------------------|----------------------|----------------------|
| PLANTES              | ALÇATS               | SECCIONS             | FOTOGRAFIES          | MOSTRES              |
| <input type="text"/> | <input type="text"/> | <input type="text"/> | <input type="text"/> | <input type="text"/> |

|                      |                      |                      |                      |                      |                      |                      |
|----------------------|----------------------|----------------------|----------------------|----------------------|----------------------|----------------------|
| MATERIAL ARQUEOL     | INVENTARI            | núm.                 | x                    | y                    | z                    | Nº reg MMO           |
| <input type="text"/> | <input type="text"/> | <input type="text"/> | <input type="text"/> | <input type="text"/> | <input type="text"/> | <input type="text"/> |

DESCRIPCIO TC

argamasa

PEDRA  
pedra seca  
pedra enfangada  
TERRA CUITA  
tova  
tàpia

tipus d'aparell

lligam

data excavació  responsable  Pau Menéndez

|              |      |            |         |         |             |
|--------------|------|------------|---------|---------|-------------|
| NOM JACIMENT | ANY  | SECTOR     | QUADRE  | UE      | <b>4013</b> |
| OLERDOLA     |      |            |         | Fet     |             |
| Etapa        | Fase | Cronologia |         | UH      |             |
|              |      |            | Sitja N | Indiv N | Tomba N     |
|              |      |            |         |         |             |

DESCRIPCIO I ELEMENTS FISICS

Descripció

Rebliment indeterminat a l'extrem sud de la zona

Posició

Croquis ubicació



Cota max:

Cota min:

Mesures HxAxP

Comp. geològics

Comp. orgànics

Comp. artificials

igual a

cobert per  
s'adosa a  
talla a  
omple a

4012

en contacte  
cobreix a  
se li adosa  
tallat per  
reomplert per

4000

Fiabilitat

Tipus UE

Positiva

Color

Conservació

INTERPRETACIO

igual

Anterior

Posterior

OBSERVACIONS

Fase habitat

construcció   
ocupació   
destrucció   
abandó

Tipus d'estructura

paret mestra  pilar  sitja   
paret mitjer  paviment  dipòsit   
paret  prepar  cubeta   
porta  llar  canal   
finestra  forat pal  encaix  retall   
rebliment

Tipus de fet-espai

E culte  E obert  
 Necropol  E públic  
 E habitat  altres fets  
 E productiu  
 E emmagatzematge

DOCUMENTACIO COMPLEMENTARIA

|         |        |          |             |         |
|---------|--------|----------|-------------|---------|
| PLANTES | ALÇATS | SECCIONS | FOTOGRAFIES | MOSTRES |
|         |        |          |             |         |

|                  |           |      |   |   |   |            |
|------------------|-----------|------|---|---|---|------------|
| MATERIAL ARQUEOL | INVENTARI | núm. | x | y | z | Nº reg MMO |
|                  |           |      |   |   |   |            |

DESCRIPCIO TC

argamasa

PEDRA  
pedra seca  
pedra enfangada  
TERRA CUITA  
tova  
tàpia

tipus d'aparell

lligam

data excavació  responsable

# Fitxa d'Unitat Estratigràfica

|                  |      |              |         |         |             |
|------------------|------|--------------|---------|---------|-------------|
| NOM JACIMENT     | ANY  | SECTOR       | QUADRE  | UE      | <b>4014</b> |
| General Prim, 18 | 2020 | Zona 4       |         | Fet     | <b>PC-6</b> |
| Etapa            | Fase | Cronologia   | Sitja N | Indiv N | Tomba N     |
| s. XX            |      | Contemporani |         |         |             |

## DESCRIPCIÓ I ELEMENTS FÍSICS

### Descripció

Retall del pou cec PC-6

### Posició

### Croquis ubicació



Cota max:

Cota min:

Mesures HxAxP

Comp. geològics

Comp. orgànics

Comp. artificials

igual a

cobert per

s'adosa a

4000 i 4019

talla a

omple a

en contacte

cobreix a

se li adosa

tallat per

reomplert per

Fiabilitat

Tipus UE

Negativa

Color

Conservació

## INTERPRETACIÓ

retall de construcció

igual

Anterior

Posterior

## OBSERVACIONS

### Fase habitat

construcció   
 ocupació   
 destrucció   
 abandonat

### Tipus d'estructura

paret mestra  pilar  sitja   
 paret mitjer  paviment  dipòsit   
 paret  prepar  cubeta   
 porta  llar  canal   
 finestra  forat pal  encaix

### Tipus de fet-espai

retall  E culte  E obert   
 inhum  Necropol  E públic   
 tomba  E habitat  altres fets   
 rebliment  E productiu   
 E emmagatzematge

## DOCUMENTACIÓ COMPLEMENTÀRIA

|         |        |          |             |         |
|---------|--------|----------|-------------|---------|
| PLANTES | ALÇATS | SECCIONS | FOTOGRAFIES | MOSTRES |
|         |        |          | 27          |         |

| MATERIAL ARQUEOL | INVENTARI | núm. | x | y | z | Nº reg MMO |
|------------------|-----------|------|---|---|---|------------|
|                  |           |      |   |   |   |            |

## DESCRIPCIÓ TC

argamasa

### PEDRA

pedra seca  
 pedra enfangada  
 TERRA CUITA

tova  
 tàpia

### tipus d'aparell

### lligam

data excavació  responsable

# Fitxa d'Unitat Estratigràfica

|                  |      |              |         |         |             |
|------------------|------|--------------|---------|---------|-------------|
| NOM JACIMENT     | ANY  | SECTOR       | QUADRE  | UE      | <b>4015</b> |
| General Prim, 18 | 2020 | Zona 4       |         | Fet     | <b>PC-6</b> |
| Etapa            | Fase | Cronologia   | Sitja N | Indiv N | Tomba N     |
| s. XX            |      | Contemporani |         |         |             |

## DESCRIPCIO I ELEMENTS FISICS

### Descripció

Mur de pedra construït per reblit el PC-6

### Posició

### Croquis ubicació



Cota max:

Cota min:

Mesures HxAxP

Comp. geològics

Comp. orgànics

Comp. artificials

igual a

cobert per

4016

s'adosa a

talla a

omple a

4014

en contacte

cobreix a

se li adosa

tallat per

reomplert per

Fiabilitat

Bona

Tipus UE

Construïda

Color

Conservació

## INTERPRETACIO

Mur de construcció de PC-6

igual

Anterior

Posterior

## OBSERVACIONS

### Fase habitat

construcció

ocupació

destrucció

abandó

### Tipus d'estructura

paret mestra

paret mitjer

paret

porta

finestra

pilar

paviment

prepar

llar

forat pal

sitja

dipòsit

cubeta

canal

encaix

retall

inhum

tomba

rebliment

### Tipus de fet-espai

E culte

Necropol

E habitat

E productiu

E emmagatzematge

E obert

E públic

altres fets

## DOCUMENTACIO COMPLEMENTARIA

### PLANTES

### ALÇATS

### SECCIONS

### FOTOGRAFIES

27

### MOSTRES

## MATERIAL ARQUEOL

### INVENTARI

núm.

x

y

z

Nº reg MMO

## DESCRIPCIO TC

### PEDRA

pedra seca

pedra enfangada

TERRA CUITA

tova

tàpia

### tipus d'aparell

### lligam

argamasa

morter

data excavació

responsable

Pau Menéndez



# Fitxa d'Unitat Estratigràfica

|              |      |              |         |         |             |
|--------------|------|--------------|---------|---------|-------------|
| NOM JACIMENT | ANY  | SECTOR       | QUADRE  | UE      | <b>4016</b> |
| Pau Menéndez | 2020 | Zona 4       |         | Fet     | <b>PC-6</b> |
| Etapa        | Fase | Cronologia   | Sitja N | Indiv N | Tomba N     |
|              |      | Contemporani |         |         |             |

## DESCRIPCIO I ELEMENTS FISICS

### Descripció

Rebliment de PC-6. Ple de material modern com plàstics, vidres i galledes (urinals). no s'ha recollit material

### Posició

### Croquis ubicació



Cota max:

Cota min:

Mesures HxAxP

Comp. geològics

Comp. orgànics

Comp. artificials

igual a

cobert per  
s'adosa a  
talla a  
omple a

4014

en contacte  
cobreix a  
se li adosa

4016

tallat per  
reomplert per

Fiabilitat

Tipus UE

Positiva

Color

Conservació

## INTERPRETACIO

igual

Anterior

Posterior

## OBSERVACIONS

### Fase habitat

construcció

ocupació

destrucció

abandó

### Tipus d'estructura

paret mestra

paret mitjer

paret

porta

finestra

pilar

paviment

prepar

llar

forat pal

sitja

dipòsit

cubeta

canal

encaix

retall

inhum

tomba

rebliment

### Tipus de fet-espai

E culte

Necropol

E habitat

E productiu

E emmagatzematge

E obert

E públic

altres fets

## DOCUMENTACIO COMPLEMENTARIA

|         |        |          |             |         |
|---------|--------|----------|-------------|---------|
| PLANTES | ALÇATS | SECCIONS | FOTOGRAFIES | MOSTRES |
|         |        |          | 25 i 6      |         |

## MATERIAL ARQUEOL

plàstic, vidre, cànirs, etc.

## INVENTARI

núm.

x

y

z

Nº reg MMO

## DESCRIPCIO TC

argamasa

## PEDRA

pedra seca

pedra enfangada

TERRA CUITA

tova

tàpia

## tipus d'aparell

lligam

data excavació

responsable

Pau Menéndez

# Fitxa d'Unitat Estratigràfica

|                  |      |            |         |         |         |  |
|------------------|------|------------|---------|---------|---------|--|
| NOM JACIMENT     | ANY  | SECTOR     | QUADRE  | UE      | 4017    |  |
| General Prim, 18 | 2020 | Zona 4     |         | Fet     | SJ-4    |  |
| Etapa            | Fase | Cronologia | Sitja N | Indiv N | Tomba N |  |
|                  |      | Moderna    | 2       |         |         |  |

## DESCRIPCIÓ I ELEMENTS FÍSICS

### Descripció

Rebliment de la SJ-4

### Posició

### Croquis ubicació



Cota max:

Cota min:

Mesures HxAxP

Comp. geològics

Comp. orgànics

Comp. artificials

igual a

cobert per

s'adosa a

talla a

omple a

4018

en contacte

cobreix a

se li adosa

tallat per

reomplert per

Fiabilitat

Tipus UE

Positiva

Color

Conservació

## INTERPRETACIÓ

igual

Anterior

Posterior

## OBSERVACIONS

### Fase habitat

construcció

ocupació

destrucció

abandó

### Tipus d'estructura

paret mestra

paret mitjer

paret

porta

finestra

pilar

paviment

prepar

llar

forat pal

sitja

dipòsit

cubeta

canal

encaix

retall

inhum

tomba

rebliment

### Tipus de fet-espai

E culte

Necropol

E habitat

E productiu

E emmagatzematge

E obert

E públic

altres fets

## DOCUMENTACIÓ COMPLEMENTÀRIA

|         |        |          |             |         |
|---------|--------|----------|-------------|---------|
| PLANTES | ALÇATS | SECCIONS | FOTOGRAFIES | MOSTRES |
|         |        |          | 28          |         |

|                  |           |      |   |   |   |            |
|------------------|-----------|------|---|---|---|------------|
| MATERIAL ARQUEOL | INVENTARI | núm. | x | y | z | Nº reg MMO |
|                  |           |      |   |   |   |            |

## DESCRIPCIÓ TC

argamasa

### PEDRA

pedra seca

pedra enfangada

TERRA CUITA

tova

tàpia

tipus d'aparell

lligam

data excavació  responsable

# Fitxa d'Unitat Estratigràfica

|                  |      |            |         |         |             |
|------------------|------|------------|---------|---------|-------------|
| NOM JACIMENT     | ANY  | SECTOR     | QUADRE  | UE      | <b>4018</b> |
| General Prim, 18 | 2020 |            |         | Fet     | <b>SJ-4</b> |
| Etapa            | Fase | Cronologia | Sitja N | Indiv N | Tomba N     |
|                  |      |            |         |         |             |

## DESCRIPCIÓ I ELEMENTS FÍSICS

### Descripció

Retall de la SJ-4

### Posició

### Croquis ubicació



Cota max:

Cota min:

Mesures HxAxP

Comp. geològics

Comp. orgànics

Comp. artificials

igual a

cobert per

s'adosa a

talla a

4019

omple a

en contacte

cobreix a

se li adosa

4017

reomplert per

Fiabilitat

Bona

Tipus UE

Negativa

Color

Conservació

## INTERPRETACIÓ

igual

Anterior

Posterior

## OBSERVACIONS

### Fase habitat

construcció

ocupació

destrucció

abandó

### Tipus d'estructura

paret mestra

paret mitjer

paret

porta

finestra

pilar

paviment

prepar

llar

forat pal

sitja

dipòsit

cubeta

canal

encaix

retall

inhum

tomba

rebliment

### Tipus de fet-espai

E culte

Necropol

E habitat

E productiu

E emmagatzematge

E obert

E públic

altres fets

## DOCUMENTACIÓ COMPLEMENTÀRIA

PLANTES

ALÇATS

SECCIONS

FOTOGRAFIES

MOSTRES

## MATERIAL ARQUEOL

INVENTARI

núm.

x

y

z

Nº reg MMO

## DESCRIPCIÓ TC

PEDRA

pedra seca

pedra enfangada

TERRA CUITA

tova

tàpia

tipus d'aparell

lligam

argamasa

data excavació

responsable

Pau Menéndez Molist

# Fitxa d'Unitat Estratigràfica

|                  |      |            |         |         |             |
|------------------|------|------------|---------|---------|-------------|
| NOM JACIMENT     | ANY  | SECTOR     | QUADRE  | UE      | <b>4019</b> |
| General Prim, 18 | 2020 | Zona 4     |         | Fet     | <b>SJ-5</b> |
| Etapa            | Fase | Cronologia | Sitja N | Indiv N | Tomba N     |
|                  |      |            | 3       |         |             |

## DESCRIPCIÓ I ELEMENTS FÍSICS

### Descripció

Rebliment de la SJ-5

### Posició

### Croquis ubicació



Cota max:

Cota min:

Mesures HxAxP

Comp. geològics

Comp. orgànics

Comp. artificials

igual a

cobert per

s'adosa a

talla a

4020

omple a

en contacte

cobreix a

4027

se li adosa

tallat per

reomplert per

Fiabilitat

Tipus UE

Positiva

Color

Conservació

## INTERPRETACIÓ

igual

Anterior

Posterior

## OBSERVACIONS

### Fase habitat

construcció

ocupació

destrucció

abandó

### Tipus d'estructura

paret mestra

paret mitjer

paret

porta

finestra

pilar

paviment

prepar

llar

forat pal

sitja

dipòsit

cubeta

canal

encaix

retall

inhum

tomba

rebliment

### Tipus de fet-espai

E culte

Necropol

E habitat

E productiu

E emmagatzematge

E obert

E públic

altres fets

## DOCUMENTACIÓ COMPLEMENTÀRIA

PLANTES

ALÇATS

SECCIONS

FOTOGRAFIES

MOSTRES

## MATERIAL ARQUEOL

INVENTARI

núm.

x

y

z

Nº reg MMO

## DESCRIPCIÓ TC

PEDRA

pedra seca

pedra enfangada

TERRA CUITA

tova

tàpia

tipus d'aparell

lligam

argamasa

data excavació

responsable

Pau Menéndez

# Fitxa d'Unitat Estratigràfica

|                  |      |            |        |         |         |         |  |
|------------------|------|------------|--------|---------|---------|---------|--|
| NOM JACIMENT     | ANY  | SECTOR     | QUADRE | UE      | 4020    |         |  |
| General Prim, 18 | 2020 | Zona 4     |        | Fet     | SJ-5    |         |  |
| UH               |      |            |        |         |         |         |  |
| Etapa            | Fase | Cronologia |        | Sitja N | Indiv N | Tomba N |  |
|                  |      | Medieval   |        | 3       |         |         |  |

## DESCRIPCIÓ I ELEMENTS FÍSICS

### Descripció

Rretall de la SJ-5

### Posició

### Croquis ubicació



Cota max:

Cota min:

Mesures HxAxP

Comp. geològics

Comp. orgànics

Comp. artificials

igual a

cobert per

s'adosa a

talla a

4000

omple a

en contacte

cobreix a

se li adosa

4019

tallat per

reomplert per

Fiabilitat

Tipus UE

Negativa

Color

Conservació

## INTERPRETACIÓ

igual

Anterior

Posterior

## OBSERVACIONS

### Fase habitat

construcció   
 ocupació   
 destrucció   
 abandó

### Tipus d'estructura

paret mestra  pilar   
 paret mitjer  paviment   
 paret  prepar   
 porta  llar   
 finestra  forat pal

sitja   
 dipòsit   
 cubeta   
 canal   
 encaix

retall   
 inhum   
 tomba   
 rebliment

### Tipus de fet-espai

E culte  E obert  
 Necropol  E públic  
 E habitat  altres fets  
 E productiu  
 E emmagatzematge

## DOCUMENTACIÓ COMPLEMENTÀRIA

|         |        |          |             |         |
|---------|--------|----------|-------------|---------|
| PLANTES | ALÇATS | SECCIONS | FOTOGRAFIES | MOSTRES |
|         |        |          |             |         |

| MATERIAL ARQUEOL | INVENTARI | núm. | x | y | z | Nº reg MMO |
|------------------|-----------|------|---|---|---|------------|
|                  |           |      |   |   |   |            |

## DESCRIPCIÓ TC

argamasa

### PEDRA

pedra seca  
 pedra enfangada  
**TERRA CUITA**  
 tova  
 tàpia

### tipus d'aparell

lligam

data excavació  responsable

|              |      |            |         |         |         |
|--------------|------|------------|---------|---------|---------|
| NOM JACIMENT | ANY  | SECTOR     | QUADRE  | UE      | 4021    |
| General Prim | 2020 | Zona 4     |         | Fet     |         |
| Etapa        | Fase | Cronologia | Sitja N | Indiv N | Tomba N |
|              |      | Modern     |         |         |         |

## DESCRIPCIO I ELEMENTS FISICS

### Descripció

Nivell de terra entre el PC-6 i el MR-1

### Posició

### Croquis ubicació



Cota max:

Cota min:

Mesures HxAxP

Comp. geològics

Comp. orgànics

Comp. artificials

igual a

cobert per  
s'adosa a  
talla a  
omple a

en contacte  
cobreix a  
se li adosa  
tallat per  
reomplert per

Fiabilitat

Tipus UE

Positiva

Color

Conservació

## INTERPRETACIO

Abocament

igual

Anterior

Posterior

## OBSERVACIONS

### Fase habitat

construcció   
ocupació   
destrucció   
abandó

### Tipus d'estructura

paret mestra  pilar  sitja   
paret mitjer  paviment  dipòsit   
paret  prepar  cubeta   
porta  llar  canal   
finestra  forat pal  encaix

retall   
inhum   
tomba   
rebliment

### Tipus de fet-espai

E culte  E obert  
 Necropol  E públic  
 E habitat  altres fets  
 E productiu  
 E emmagatzematge

## DOCUMENTACIO COMPLEMENTARIA

PLANTES

ALÇATS

SECCIONS

FOTOGRAFIES

MOSTRES

## MATERIAL ARQUEOL

INVENTARI

núm.

x

y

z

Nº reg MMO

## DESCRIPCIO TC

argamasa

PEDRA

pedra seca  
pedra enfangada  
TERRA CUITA

tova  
tàpia

tipus d'aparell

lligam

data excavació

responsable

Pau Menéndez

|                  |      |            |         |         |             |
|------------------|------|------------|---------|---------|-------------|
| NOM JACIMENT     | ANY  | SECTOR     | QUADRE  | UE      | <b>4022</b> |
| General Prim, 18 | 2020 | Zona 4     |         | Fet     |             |
| Etapa            | Fase | Cronologia | Sitja N | Indiv N | Tomba N     |
|                  |      | Modern     |         |         |             |

## DESCRIPCIO I ELEMENTS FISICS

### Descripció

Nivell de terra amb molts carbons i de color negre, s'adosa al MR-1 , molt afectat pel formigó

### Posició

### Croquis ubicació



Cota max:

Cota min:

Mesures HxAxP

Comp. geològics

Comp. orgànics

Comp. artificials

igual a

cobert per

s'adosa a 4009

talla a

omple a

en contacte

cobreix a 4025

se li adosa

tallat per

reomplert per

Fiabilitat

Tipus UE

Positiva

Color

Conservació

## INTERPRETACIO

igual

Anterior

Posterior

## OBSERVACIONS

### Fase habitat

construcció

ocupació

destrucció

abandó

### Tipus d'estructura

|                                       |                                    |                                  |
|---------------------------------------|------------------------------------|----------------------------------|
| paret mestra <input type="checkbox"/> | pilar <input type="checkbox"/>     | sitja <input type="checkbox"/>   |
| paret mitjer <input type="checkbox"/> | paviment <input type="checkbox"/>  | dipòsit <input type="checkbox"/> |
| paret <input type="checkbox"/>        | prepar <input type="checkbox"/>    | cubeta <input type="checkbox"/>  |
| porta <input type="checkbox"/>        | llar <input type="checkbox"/>      | canal <input type="checkbox"/>   |
| finestra <input type="checkbox"/>     | forat pal <input type="checkbox"/> | encaix <input type="checkbox"/>  |

retall

inhum

tomba

rebliment

### Tipus de fet-espai

|                                           |                                      |
|-------------------------------------------|--------------------------------------|
| <input type="checkbox"/> E culte          | <input type="checkbox"/> E obert     |
| <input type="checkbox"/> Necropol         | <input type="checkbox"/> E públic    |
| <input type="checkbox"/> E habitat        | <input type="checkbox"/> altres fets |
| <input type="checkbox"/> E productiu      |                                      |
| <input type="checkbox"/> E emmagatzematge |                                      |

## DOCUMENTACIO COMPLEMENTARIA

PLANTES

ALÇATS

SECCIONS

FOTOGRAFIES

MOSTRES

## MATERIAL ARQUEOL

INVENTARI

núm.

x

y

z

Nº reg MMO

## DESCRIPCIO TC

argamasa

PEDRA

pedra seca  
pedra enfangada  
TERRA CUITA

tova  
tàpia

tipus d'aparell

lligam

data excavació

responsable

|                  |      |            |         |         |         |  |  |
|------------------|------|------------|---------|---------|---------|--|--|
| NOM JACIMENT     | ANY  | SECTOR     | QUADRE  | UE      | 4023    |  |  |
| General Prim, 18 | 2020 | Zona 4     |         | Fet     |         |  |  |
| Etapa            | Fase | Cronologia | Sitja N | Indiv N | Tomba N |  |  |
|                  |      | Medieval   |         |         |         |  |  |

DESCRIPCIO I ELEMENTS FISICS

Descripció

Nivell de terra per sota de 4025 que s'adosa al MR-1

Posició

Croquis ubicació



Cota max:

Cota min:

Mesures HxAxP

Comp. geològics

Comp. orgànics

Comp. artificials

|               |                      |
|---------------|----------------------|
| igual a       | <input type="text"/> |
| cobert per    | 4025                 |
| s'adosa a     | 4009                 |
| talla a       | <input type="text"/> |
| omple a       | <input type="text"/> |
| en contacte   | <input type="text"/> |
| cobreix a     | <input type="text"/> |
| se li adosa   | <input type="text"/> |
| tallat per    | <input type="text"/> |
| reomplert per | <input type="text"/> |
| Fiabilitat    | <input type="text"/> |
| Tipus UE      | Positiva             |
| Color         | <input type="text"/> |
| Conservació   | <input type="text"/> |

INTERPRETACIO

igual

Anterior

Posterior

OBSERVACIONS

Fase habitat

Tipus d'estructura

Tipus de fet-espai

|                                              |                                       |                                    |                                  |                                               |                                           |                                                 |
|----------------------------------------------|---------------------------------------|------------------------------------|----------------------------------|-----------------------------------------------|-------------------------------------------|-------------------------------------------------|
| construcció <input type="checkbox"/>         | paret mestra <input type="checkbox"/> | pilar <input type="checkbox"/>     | sitja <input type="checkbox"/>   | retall <input type="checkbox"/>               | <input type="checkbox"/> E culte          | <input type="checkbox"/> E obert                |
| ocupació <input checked="" type="checkbox"/> | paret mitjer <input type="checkbox"/> | paviment <input type="checkbox"/>  | dipòsit <input type="checkbox"/> | inhum <input type="checkbox"/>                | <input type="checkbox"/> Necropol         | <input type="checkbox"/> E públic               |
| destrucció <input type="checkbox"/>          | paret <input type="checkbox"/>        | prepar <input type="checkbox"/>    | cubeta <input type="checkbox"/>  | tomba <input type="checkbox"/>                | <input type="checkbox"/> E habitat        | <input checked="" type="checkbox"/> altres fets |
| abandó <input type="checkbox"/>              | porta <input type="checkbox"/>        | llar <input type="checkbox"/>      | canal <input type="checkbox"/>   | rebliment <input checked="" type="checkbox"/> | <input type="checkbox"/> E productiu      |                                                 |
|                                              | finestra <input type="checkbox"/>     | forat pal <input type="checkbox"/> | encaix <input type="checkbox"/>  |                                               | <input type="checkbox"/> E emmagatzematge |                                                 |

DOCUMENTACIO COMPLEMENTARIA

|                      |                      |                      |                      |                      |
|----------------------|----------------------|----------------------|----------------------|----------------------|
| PLANTES              | ALÇATS               | SECCIONS             | FOTOGRAFIES          | MOSTRES              |
| <input type="text"/> | <input type="text"/> | <input type="text"/> | <input type="text"/> | <input type="text"/> |

|                      |                      |                      |                      |                      |                      |                      |
|----------------------|----------------------|----------------------|----------------------|----------------------|----------------------|----------------------|
| MATERIAL ARQUEOL     | INVENTARI            | núm.                 | x                    | y                    | z                    | Nº reg MMO           |
| <input type="text"/> | <input type="text"/> | <input type="text"/> | <input type="text"/> | <input type="text"/> | <input type="text"/> | <input type="text"/> |

DESCRIPCIO TC

PEDRA

pedra seca  
pedra enfangada  
TERRA CUITA

argamasa

tova  
tàpia

tipus d'aparell

lligam

data excavació  responsable



|                  |      |            |         |         |         |
|------------------|------|------------|---------|---------|---------|
| NOM JACIMENT     | ANY  | SECTOR     | QUADRE  | UE      | 4024    |
| General Prim, 18 | 2020 | Zona 4     |         | Fet     |         |
| Etapa            | Fase | Cronologia | Sitja N | Indiv N | Tomba N |
|                  |      | Medieval   |         |         |         |

## DESCRIPCIO I ELEMENTS FISICS

### Descripció

Nivell de terra sota el formigó a l'oest del mur del 4001. És una fina capa i a sota apareix el nivell geològic.

### Posició

### Croquis ubicació



Cota max:

Cota min:

Mesures HxAxP

Comp. geològics

Comp. orgànics

Comp. artificials

igual a

cobert per  
s'adosa a  
talla a  
omple a

en contacte  
cobreix a  
se li adosa  
tallat per  
reomplert per

Fiabilitat

Tipus UE

Color

Conservació

## INTERPRETACIO

igual

Anterior

Posterior

## OBSERVACIONS

### Fase habitat

construcció

ocupació

destrucció

abandó

### Tipus d'estructura

|                                       |                                    |                                  |
|---------------------------------------|------------------------------------|----------------------------------|
| paret mestra <input type="checkbox"/> | pilar <input type="checkbox"/>     | sitja <input type="checkbox"/>   |
| paret mitjer <input type="checkbox"/> | paviment <input type="checkbox"/>  | dipòsit <input type="checkbox"/> |
| paret <input type="checkbox"/>        | prepar <input type="checkbox"/>    | cubeta <input type="checkbox"/>  |
| porta <input type="checkbox"/>        | llar <input type="checkbox"/>      | canal <input type="checkbox"/>   |
| finestra <input type="checkbox"/>     | forat pal <input type="checkbox"/> | encaix <input type="checkbox"/>  |

retall

inhum

tomba

rebliment

### Tipus de fet-espai

|                                           |                                      |
|-------------------------------------------|--------------------------------------|
| <input type="checkbox"/> E culte          | <input type="checkbox"/> E obert     |
| <input type="checkbox"/> Necropol         | <input type="checkbox"/> E públic    |
| <input type="checkbox"/> E habitat        | <input type="checkbox"/> altres fets |
| <input type="checkbox"/> E productiu      |                                      |
| <input type="checkbox"/> E emmagatzematge |                                      |

## DOCUMENTACIO COMPLEMENTARIA

|                      |                      |                      |                      |                      |
|----------------------|----------------------|----------------------|----------------------|----------------------|
| PLANTES              | ALÇATS               | SECCIONS             | FOTOGRAFIES          | MOSTRES              |
| <input type="text"/> | <input type="text"/> | <input type="text"/> | <input type="text"/> | <input type="text"/> |

| MATERIAL ARQUEOL                                        | INVENTARI            | núm.                 | x                    | y                    | z                    | Nº reg MMO           |
|---------------------------------------------------------|----------------------|----------------------|----------------------|----------------------|----------------------|----------------------|
| <input style="width: 100%; height: 40px;" type="text"/> | <input type="text"/> | <input type="text"/> | <input type="text"/> | <input type="text"/> | <input type="text"/> | <input type="text"/> |

### DESCRIPCIO TC

argamasa

### PEDRA

pedra seca

pedra enfangada

TERRA CUITA

tova

tàpia

### tipus d'aparell

lligam

data excavació  responsable

|                  |      |            |         |         |         |  |  |
|------------------|------|------------|---------|---------|---------|--|--|
| NOM JACIMENT     | ANY  | SECTOR     | QUADRE  | UE      | 4025    |  |  |
| General Prim, 18 | 2020 | Zona 4     |         | Fet     |         |  |  |
| Etapa            | Fase | Cronologia | Sitja N | Indiv N | Tomba N |  |  |
|                  |      | Modern     |         |         |         |  |  |

DESCRIPCIO I ELEMENTS FISICS

Descripció

Nivell de terra grisós sota 4022 i per sobre de 4023, sembla un abocament de terra diferent i segueix adosant-se al MR-1 (UE 4009)

Posició

Croquis ubicació

Cota max:

Cota min:

Mesures HxAxP

Comp. geològics

Comp. orgànics

Comp. artificials

igual a

cobert per s'adosa a talla a omple a

en contacte cobreix a se li adosa tallat per reomplert per

Fiabilitat

Tipus UE

Color

Conservació

INTERPRETACIO

igual

Anterior

Posterior

OBSERVACIONS

|                                                 |                                   |                                       |                                       |                                |                                |                                   |                                |                                   |                                 |                               |                                    |                                |                                  |                                 |                                |                                 |                                 |                                |                                |                                               |                                           |                                                 |
|-------------------------------------------------|-----------------------------------|---------------------------------------|---------------------------------------|--------------------------------|--------------------------------|-----------------------------------|--------------------------------|-----------------------------------|---------------------------------|-------------------------------|------------------------------------|--------------------------------|----------------------------------|---------------------------------|--------------------------------|---------------------------------|---------------------------------|--------------------------------|--------------------------------|-----------------------------------------------|-------------------------------------------|-------------------------------------------------|
| <i>Fase habitat</i>                             |                                   | <i>Tipus d'estructura</i>             |                                       |                                |                                | <i>Tipus de fet-espai</i>         |                                |                                   |                                 |                               |                                    |                                |                                  |                                 |                                |                                 |                                 |                                |                                |                                               |                                           |                                                 |
| construcció <input checked="" type="checkbox"/> | ocupació <input type="checkbox"/> | paret mestra <input type="checkbox"/> | paret mitjer <input type="checkbox"/> | paret <input type="checkbox"/> | porta <input type="checkbox"/> | finestra <input type="checkbox"/> | pilar <input type="checkbox"/> | paviment <input type="checkbox"/> | prepar <input type="checkbox"/> | llar <input type="checkbox"/> | forat pal <input type="checkbox"/> | sitja <input type="checkbox"/> | dipòsit <input type="checkbox"/> | cubeta <input type="checkbox"/> | canal <input type="checkbox"/> | encaix <input type="checkbox"/> | retall <input type="checkbox"/> | inhum <input type="checkbox"/> | tomba <input type="checkbox"/> | rebliment <input checked="" type="checkbox"/> | <input type="checkbox"/> E culte          | <input type="checkbox"/> E obert                |
| destrucció <input type="checkbox"/>             | abandó <input type="checkbox"/>   |                                       |                                       |                                |                                |                                   |                                |                                   |                                 |                               |                                    |                                |                                  |                                 |                                |                                 |                                 |                                |                                |                                               | <input type="checkbox"/> Necropol         | <input type="checkbox"/> E públic               |
|                                                 |                                   |                                       |                                       |                                |                                |                                   |                                |                                   |                                 |                               |                                    |                                |                                  |                                 |                                |                                 |                                 |                                |                                |                                               | <input type="checkbox"/> E habitat        | <input checked="" type="checkbox"/> altres fets |
|                                                 |                                   |                                       |                                       |                                |                                |                                   |                                |                                   |                                 |                               |                                    |                                |                                  |                                 |                                |                                 |                                 |                                |                                |                                               | <input type="checkbox"/> E productiu      |                                                 |
|                                                 |                                   |                                       |                                       |                                |                                |                                   |                                |                                   |                                 |                               |                                    |                                |                                  |                                 |                                |                                 |                                 |                                |                                |                                               | <input type="checkbox"/> E emmagatzematge |                                                 |

DOCUMENTACIO COMPLEMENTARIA

|                      |                      |                      |                      |                      |
|----------------------|----------------------|----------------------|----------------------|----------------------|
| PLANTES              | ALÇATS               | SECCIONS             | FOTOGRAFIES          | MOSTRES              |
| <input type="text"/> | <input type="text"/> | <input type="text"/> | <input type="text"/> | <input type="text"/> |

|                      |                      |                      |                      |                      |                      |                      |
|----------------------|----------------------|----------------------|----------------------|----------------------|----------------------|----------------------|
| MATERIAL ARQUEOL     | INVENTARI            | núm.                 | x                    | y                    | z                    | Nº reg MMO           |
| <input type="text"/> | <input type="text"/> | <input type="text"/> | <input type="text"/> | <input type="text"/> | <input type="text"/> | <input type="text"/> |

DESCRIPCIO TC

argamasa

PEDRA  
pedra seca  
pedra enfangada  
TERRA CUITA  
tova  
tàpia

tipus d'aparell

lligam

data excavació  responsable  Pau Menéndez

|                  |      |            |        |         |         |         |  |
|------------------|------|------------|--------|---------|---------|---------|--|
| NOM JACIMENT     | ANY  | SECTOR     | QUADRE | UE      | 4026    |         |  |
| General Prim, 18 | 2020 | Zona 4     |        | Fet     | FS-12   |         |  |
| UH               |      |            |        |         |         |         |  |
| Etapa            | Fase | Cronologia |        | Sitja N | Indiv N | Tomba N |  |
|                  |      |            |        |         |         |         |  |

DESCRIPCIÓ I ELEMENTS FÍSICS

Descripció

Nivell de terra conservada sota el formigó entre el MR-2 i la paret de l'edifici adjacent a l'oest. Sembla un rebliment que cobreix una possible fossa indeterminada (FS-12)

Posició

Croquis ubicació



Cota max:

Cota min:

Mesures HxAxP

Comp. geològics

Comp. orgànics

Comp. artificials

igual a

cobert per  
s'adosa a  
talla a  
omple a

en contacte  
cobreix a  
se li adosa  
tallat per  
reomplert per

4030

Fiabilitat

Tipus UE

Positiva

Color

Conservació

INTERPRETACIÓ

igual

Anterior

Posterior

OBSERVACIONS

Fase habitat

Tipus d'estructura

Tipus de fet-espai

|                                            |                                       |                                    |                                  |                                               |                                           |                                                 |
|--------------------------------------------|---------------------------------------|------------------------------------|----------------------------------|-----------------------------------------------|-------------------------------------------|-------------------------------------------------|
| construcció <input type="checkbox"/>       | paret mestra <input type="checkbox"/> | pilar <input type="checkbox"/>     | sitja <input type="checkbox"/>   | retall <input type="checkbox"/>               | <input type="checkbox"/> E culte          | <input type="checkbox"/> E obert                |
| ocupació <input type="checkbox"/>          | paret mitjer <input type="checkbox"/> | paviment <input type="checkbox"/>  | dipòsit <input type="checkbox"/> | inhum <input type="checkbox"/>                | <input type="checkbox"/> Necropol         | <input type="checkbox"/> E públic               |
| destrucció <input type="checkbox"/>        | paret <input type="checkbox"/>        | prepar <input type="checkbox"/>    | cubeta <input type="checkbox"/>  | tomba <input type="checkbox"/>                | <input type="checkbox"/> E habitat        | <input checked="" type="checkbox"/> altres fets |
| abandó <input checked="" type="checkbox"/> | porta <input type="checkbox"/>        | llar <input type="checkbox"/>      | canal <input type="checkbox"/>   | rebliment <input checked="" type="checkbox"/> | <input type="checkbox"/> E productiu      |                                                 |
|                                            | finestra <input type="checkbox"/>     | forat pal <input type="checkbox"/> | encaix <input type="checkbox"/>  |                                               | <input type="checkbox"/> E emmagatzematge |                                                 |

DOCUMENTACIÓ COMPLEMENTÀRIA

|                      |                      |                      |                      |                      |
|----------------------|----------------------|----------------------|----------------------|----------------------|
| PLANTES              | ALÇATS               | SECCIONS             | FOTOGRAFIES          | MOSTRES              |
| <input type="text"/> | <input type="text"/> | <input type="text"/> | <input type="text"/> | <input type="text"/> |

|                      |                      |                      |                      |                      |                      |                      |
|----------------------|----------------------|----------------------|----------------------|----------------------|----------------------|----------------------|
| MATERIAL ARQUEOL     | INVENTARI            | núm.                 | x                    | y                    | z                    | Nº reg MMO           |
| <input type="text"/> | <input type="text"/> | <input type="text"/> | <input type="text"/> | <input type="text"/> | <input type="text"/> | <input type="text"/> |

DESCRIPCIÓ TC

argamasa

PEDRA  
pedra seca  
pedra enfangada  
TERRA CUITA  
tova  
tàpia

tipus d'aparell

lligam

data excavació  responsable

|                  |      |              |         |         |              |
|------------------|------|--------------|---------|---------|--------------|
| NOM JACIMENT     | ANY  | SECTOR       | QUADRE  | UE      | <b>4027</b>  |
| General Prim, 18 | 2020 | Zona 4       |         | Fet     | <b>MR-13</b> |
| Etapa            | Fase | Cronologia   | Sitja N | Indiv N | Tomba N      |
|                  |      | Contemporani |         |         |              |

## DESCRIPCIO I ELEMENTS FISICS

### Descripció

Mur que fonamenta a l'interior de la SJ-5 per tal de suportar el el PC -6. Durant la construcció del pou, troben el rebliment de la sitja i necessiten fonamentar-lo amb un mur de pedra per suportar

### Posició

### Croquis ubicació



Cota max:

Cota min:

Mesures HxAxP

Comp. geològics

Comp. orgànics

Comp. artificials

igual a

cobert per  
s'adosa a  
talla a  
omple a

en contacte  
cobreix a  
se li adosa  
tallat per  
reomplert per

Fiabilitat

Tipus UE

Construïda

Color

Conservació

## INTERPRETACIO

igual

Anterior

Posterior

## OBSERVACIONS

### Fase habitat

construcció

ocupació

destrucció

abandó

### Tipus d'estructura

|                                           |                                    |                                  |
|-------------------------------------------|------------------------------------|----------------------------------|
| paret mestra <input type="checkbox"/>     | pilar <input type="checkbox"/>     | sitja <input type="checkbox"/>   |
| paret mitjer <input type="checkbox"/>     | paviment <input type="checkbox"/>  | dipòsit <input type="checkbox"/> |
| paret <input checked="" type="checkbox"/> | prepar <input type="checkbox"/>    | cubeta <input type="checkbox"/>  |
| porta <input type="checkbox"/>            | llar <input type="checkbox"/>      | canal <input type="checkbox"/>   |
| finestra <input type="checkbox"/>         | forat pal <input type="checkbox"/> | encaix <input type="checkbox"/>  |

retall

inhum

tomba

rebliment

### Tipus de fet-espai

|                                           |                                                 |
|-------------------------------------------|-------------------------------------------------|
| <input type="checkbox"/> E culte          | <input type="checkbox"/> E obert                |
| <input type="checkbox"/> Necropol         | <input type="checkbox"/> E públic               |
| <input type="checkbox"/> E habitat        | <input checked="" type="checkbox"/> altres fets |
| <input type="checkbox"/> E productiu      |                                                 |
| <input type="checkbox"/> E emmagatzematge |                                                 |

## DOCUMENTACIO COMPLEMENTARIA

|                                                         |                                                         |                                                         |                                                         |                                                         |
|---------------------------------------------------------|---------------------------------------------------------|---------------------------------------------------------|---------------------------------------------------------|---------------------------------------------------------|
| PLANTES                                                 | ALÇATS                                                  | SECCIONS                                                | FOTOGRAFIES                                             | MOSTRES                                                 |
| <input style="width: 100%; height: 20px;" type="text"/> | <input style="width: 100%; height: 20px;" type="text"/> | <input style="width: 100%; height: 20px;" type="text"/> | <input style="width: 100%; height: 20px;" type="text"/> | <input style="width: 100%; height: 20px;" type="text"/> |

| MATERIAL ARQUEOL                                        | INVENTARI                                               | núm.                                                    | x                                                       | y                                                       | z                                                       | Nº reg MMO                                              |
|---------------------------------------------------------|---------------------------------------------------------|---------------------------------------------------------|---------------------------------------------------------|---------------------------------------------------------|---------------------------------------------------------|---------------------------------------------------------|
| <input style="width: 100%; height: 40px;" type="text"/> | <input style="width: 100%; height: 40px;" type="text"/> | <input style="width: 100%; height: 40px;" type="text"/> | <input style="width: 100%; height: 40px;" type="text"/> | <input style="width: 100%; height: 40px;" type="text"/> | <input style="width: 100%; height: 40px;" type="text"/> | <input style="width: 100%; height: 40px;" type="text"/> |

## DESCRIPCIO TC

argamasa

terra

### PEDRA

pedra seca

pedra enfangada

TERRA CUITA

tova

tàpia

### tipus d'aparell

lligam

terra

data excavació  responsable

|                 |      |            |         |         |             |
|-----------------|------|------------|---------|---------|-------------|
| NOM JACIMENT    | ANY  | SECTOR     | QUADRE  | UE      | <b>4028</b> |
| General Prim,18 | 2020 | Zona 4     |         | Fet     |             |
| Etapa           | Fase | Cronologia | Sitja N | Indiv N | Tomba N     |
|                 |      |            |         |         |             |

## DESCRIPCIÓ I ELEMENTS FÍSICS

### Descripció

Nivell sobre el geològic probablement antic, sembla un possible nivell de circulació

### Posició

### Croquis ubicació



Cota max:

Cota min:

Mesures HxAxP

Comp. geològics

Comp. orgànics

Comp. artificials

igual a

cobert per

s'adosa a

talla a

omple a

en contacte

cobreix a

se li adosa

tallat per

reomplert per

Fiabilitat

Tipus UE

Color

Conservació

## INTERPRETACIÓ

igual

Anterior

Posterior

## OBSERVACIONS

### Fase habitat

construcció

ocupació

destrucció

abandó

### Tipus d'estructura

paret mestra  pilar  sitja

paret mitjer  paviment  dipòsit

paret  prepar  cubeta

porta  llar  canal

finestra  forat pal  encaix

retall

inhum

tomba

rebliment

### Tipus de fet-espai

E culte  E obert

Necropol  E públic

E habitat  altres fets

E productiu

E emmagatzematge

## DOCUMENTACIÓ COMPLEMENTÀRIA

| PLANTES                                                 | ALÇATS                                                  | SECCIONS                                                | FOTOGRAFIES                                             | MOSTRES                                                 |
|---------------------------------------------------------|---------------------------------------------------------|---------------------------------------------------------|---------------------------------------------------------|---------------------------------------------------------|
| <input style="width: 100%; height: 40px;" type="text"/> | <input style="width: 100%; height: 40px;" type="text"/> | <input style="width: 100%; height: 40px;" type="text"/> | <input style="width: 100%; height: 40px;" type="text"/> | <input style="width: 100%; height: 40px;" type="text"/> |

## MATERIAL ARQUEOL

## INVENTARI

núm.

x

y

z

Nº reg MMO

|  |  |  |  |  |
|--|--|--|--|--|
|  |  |  |  |  |
|--|--|--|--|--|

## DESCRIPCIÓ TC

argamasa

## PEDRA

pedra seca

pedra enfangada

TERRA CUITA

tova

tàpia

## tipus d'aparell

lligam

data excavació

responsable

Pau Menéndez

|                   |      |            |         |         |         |  |  |
|-------------------|------|------------|---------|---------|---------|--|--|
| NOM JACIMENT      | ANY  | SECTOR     | QUADRE  | UE      | 4029    |  |  |
| General Primc, 18 | 2020 | Zona 4     |         | Fet     | FS-14   |  |  |
| Etapa             | Fase | Cronologia | Sitja N | Indiv N | Tomba N |  |  |
|                   |      | Medieval   |         |         |         |  |  |

DESCRIPCIO I ELEMENTS FISICS

Descripció

Nivell indeterminat, probablement un x

Posició

Croquis ubicació



Cota max:

Cota min:

Mesures HxAxP

Comp. geològics

Comp. orgànics

Comp. artificials

igual a

cobert per  
s'adosa a  
talla a  
omple a

4030

en contacte  
cobreix a  
se li adosa  
tallat per  
reomplert per

Fiabilitat

Tipus UE

Color

Conservació

INTERPRETACIO

igual

Anterior

Posterior

OBSERVACIONS

Fase habitat

construcció   
ocupació   
destrucció   
abandó

Tipus d'estructura

paret mestra  pilar  sitja   
paret mitjer  paviment  dipòsit   
paret  prepar  cubeta   
porta  llar  canal   
finestra  forat pal  encaix

retall   
inhum   
tomba   
rebliment

Tipus de fet-espai

E culte  E obert  
 Necropol  E públic  
 E habitat  altres fets  
 E productiu  
 E emmagatzematge

DOCUMENTACIO COMPLEMENTARIA

|         |        |          |             |         |
|---------|--------|----------|-------------|---------|
| PLANTES | ALÇATS | SECCIONS | FOTOGRAFIES | MOSTRES |
|         |        |          |             |         |

| MATERIAL ARQUEOL | INVENTARI | núm. | x | y | z | Nº reg MMO |
|------------------|-----------|------|---|---|---|------------|
|                  |           |      |   |   |   |            |

DESCRIPCIO TC

argamasa

PEDRA

pedra seca  
pedra enfangada  
TERRA CUITA

tova  
tàpia

tipus d'aparell

lligam

data excavació  responsable

|                  |      |            |         |         |         |  |  |
|------------------|------|------------|---------|---------|---------|--|--|
| NOM JACIMENT     | ANY  | SECTOR     | QUADRE  | UE      | 4030    |  |  |
| General Prim, 18 | 2020 | Zona 4     |         | Fet     | FS-14   |  |  |
| Etapa            | Fase | Cronologia | Sitja N | Indiv N | Tomba N |  |  |
|                  |      | Medieval   |         |         |         |  |  |

DESCRIPCIO I ELEMENTS FISICS

Descripció

retall ovalat a l'extrem

Posició

Croquis ubicació



Cota max:

Cota min:

Mesures HxAxP

Comp. geològics

Comp. orgànics

Comp. artificials

igual a

cobert per

s'adosa a

talla a

4000

omple a

en contacte

cobreix a

se li adosa

tallat per

4029

reomplert per

Fiabilitat

Tipus UE

Color

Conservació

INTERPRETACIO

igual

Anterior

Posterior

OBSERVACIONS

Fase habitat

construcció

ocupació

destrucció

abandó

Tipus d'estructura

paret mestra  pilar  sitja

paret mitjer  paviment  dipòsit

paret  prepar  cubeta

porta  llar  canal

finestra  forat pal  encaix

retall

inhum

tomba

rebliment

Tipus de fet-espai

E culte  E obert

Necropol  E públic

E habitat  altres fets

E productiu

E emmagatzematge

DOCUMENTACIO COMPLEMENTARIA

|         |        |          |             |         |
|---------|--------|----------|-------------|---------|
| PLANTES | ALÇATS | SECCIONS | FOTOGRAFIES | MOSTRES |
|         |        |          |             |         |

| MATERIAL ARQUEOL | INVENTARI | núm. | x | y | z | Nº reg MMO |
|------------------|-----------|------|---|---|---|------------|
|                  |           |      |   |   |   |            |

DESCRIPCIO TC

argamasa

PEDRA

pedra seca

pedra enfangada

TERRA CUITA

tova

tàpia

tipus d'aparell

lligam

data excavació  responsable

|                  |      |            |         |         |         |
|------------------|------|------------|---------|---------|---------|
| NOM JACIMENT     | ANY  | SECTOR     | QUADRE  | UE      | 5000    |
| General Prim, 18 | 2020 | Zona 5     |         | Fet     |         |
| Etapa            | Fase | Cronologia | Sitja N | Indiv N | Tomba N |
|                  |      |            |         |         |         |

## DESCRIPCIÓ I ELEMENTS FÍSICS

### Descripció

Nivell Geològic

### Posició

### Croquis ubicació

Cota max:

Cota min:

Mesures HxAxP

Comp. geològics

Comp. orgànics

Comp. artificials

igual a

cobert per  
s'adosa a  
talla a  
omple a

en contacte  
cobreix a  
se li adosa  
tallat per  
reomplert per

Fiabilitat

Tipus UE

Color

Conservació

## INTERPRETACIÓ

igual

Anterior

Posterior

## OBSERVACIONS

### Fase habitat

construcció   
 ocupació   
 destrucció   
 abandó

### Tipus d'estructura

paret mestra  pilar  sitja   
 paret mitjer  paviment  dipòsit   
 paret  prepar  cubeta   
 porta  llar  canal   
 finestra  forat pal  encaix

retall   
 inhum   
 tomba   
 rebliment

### Tipus de fet-espai

E culte  E obert  
 Necropol  E públic  
 E habitat  altres fets  
 E productiu  
 E emmagatzematge

## DOCUMENTACIÓ COMPLEMENTÀRIA

PLANTES

ALÇATS

SECCIONS

FOTOGRAFIES

MOSTRES

## MATERIAL ARQUEOL

INVENTARI

núm.

x

y

z

Nº reg MMO

## DESCRIPCIÓ TC

PEDRA

pedra seca  
 pedra enfangada  
 TERRA CUITA

tova  
 tàpia

tipus d'aparell

lligam

argamasa

data excavació

responsable

Pau Menéndez



|                  |      |            |         |         |         |  |  |
|------------------|------|------------|---------|---------|---------|--|--|
| NOM JACIMENT     | ANY  | SECTOR     | QUADRE  | UE      | 5003    |  |  |
| General Prim, 18 | 2020 | Zona 5     |         | Fet     |         |  |  |
| Etapa            | Fase | Cronologia | Sitja N | Indiv N | Tomba N |  |  |
|                  |      | Modern     |         |         |         |  |  |

DESCRIPCIO I ELEMENTS FISICS

Descripció

Nivell de terra marró sota superficial

Posició

Croquis ubicació



Cota max:

Cota min:

Mesures HxAxP

Comp. geològics

Comp. orgànics

Comp. artificials

igual a

cobert per

s'adosa a

5005

talla a

omple a

en contacte

5009

cobreix a

se li adosa

tallat per

reomplert per

Fiabilitat

Tipus UE

Positiva

Color

Conservació

INTERPRETACIO

igual

Anterior

Posterior

OBSERVACIONS

Fase habitat

construcció

ocupació

destrucció

abandó

Tipus d'estructura

paret mestra  pilar  sitja

paret mitjer  paviment  dipòsit

paret  prepar  cubeta

porta  llar  canal

finestra  forat pal  encaix

retall

inhum

tomba

rebliment

Tipus de fet-espai

E culte  E obert

Necropol  E públic

E habitat  altres fets

E productiu

E emmagatzematge

DOCUMENTACIO COMPLEMENTARIA

|         |        |          |             |         |
|---------|--------|----------|-------------|---------|
| PLANTES | ALÇATS | SECCIONS | FOTOGRAFIES | MOSTRES |
|         |        |          |             |         |

|                  |           |      |   |   |   |            |
|------------------|-----------|------|---|---|---|------------|
| MATERIAL ARQUEOL | INVENTARI | núm. | x | y | z | Nº reg MMO |
|                  |           |      |   |   |   |            |

DESCRIPCIO TC

argamasa

PEDRA

pedra seca

pedra enfangada

TERRA CUITA

tova

tàpia

tipus d'aparell

lligam

data excavació  responsable

|                  |      |            |         |         |         |
|------------------|------|------------|---------|---------|---------|
| NOM JACIMENT     | ANY  | SECTOR     | QUADRE  | UE      | 5004    |
| General Prim, 18 | 2020 | Zona 5     |         | Fet     |         |
| Etapa            | Fase | Cronologia | Sitja N | Indiv N | Tomba N |
|                  |      |            |         |         |         |

## DESCRIPCIÓ I ELEMENTS FÍSICS

### Descripció

Estrat molt fi de terra de color negre

### Posició

### Croquis ubicació



Cota max:

Cota min:

Mesures HxAxP

Comp. geològics

Comp. orgànics

Comp. artificials

igual a

cobert per

5003

s'adosa a

talla a

omple a

en contacte

5009

cobreix a

se li adosa

tallat per

reomplert per

Fiabilitat

Tipus UE

Positiva

Color

Conservació

## INTERPRETACIÓ

igual

Anterior

Posterior

## OBSERVACIONS

### Fase habitat

construcció

ocupació

destrucció

abandó

### Tipus d'estructura

paret mestra

paret mitjer

paret

porta

finestra

pilar

paviment

prepar

llar

forat pal

sitja

dipòsit

cubeta

canal

encaix

retall

inhum

tomba

rebliment

### Tipus de fet-espai

E culte

Necropol

E habitat

E productiu

E emmagatzematge

E obert

E públic

altres fets

## DOCUMENTACIÓ COMPLEMENTÀRIA

PLANTES

ALÇATS

SECCIONS

FOTOGRAFIES

MOSTRES

## MATERIAL ARQUEOL

INVENTARI

núm.

x

y

z

Nº reg MMO

## DESCRIPCIÓ TC

PEDRA

pedra seca  
pedra enfangada  
TERRA CUITA

tova

tàpia

tipus d'aparell

lligam

argamasa

data excavació

responsable

Pau Menéndez

# Fitxa d'Unitat Estratigràfica

|                  |      |            |         |         |         |  |  |
|------------------|------|------------|---------|---------|---------|--|--|
| NOM JACIMENT     | ANY  | SECTOR     | QUADRE  | UE      |         |  |  |
| General Prim, 18 | 2020 | Zona 5     |         | Fet     | 5005    |  |  |
| UH               |      |            |         | Fet     | MR-7    |  |  |
| Etapa            | Fase | Cronologia | Sitja N | Indiv N | Tomba N |  |  |
| s. XV-XVI        |      | Modern     |         |         |         |  |  |

## DESCRIPCIO I ELEMENTS FISICS

### Descripció

Mur construït de pedra i morter, correspon a la UE 1027 de la intervenció de 2007.

### Posició

### Croquis ubicació



Cota max:

Cota min:

Mesures HxAxP

Comp. geològics

Comp. orgànics

Comp. artificials

igual a

cobert per  
s'adosa a  
talla a  
omple a

en contacte  
cobreix a  
se li adosa  
tallat per  
reomplert per

|                      |
|----------------------|
| <input type="text"/> |
| <input type="text"/> |
| <input type="text"/> |
| <input type="text"/> |
| <input type="text"/> |
| <input type="text"/> |
| <input type="text"/> |
| <input type="text"/> |
| <input type="text"/> |

Fiabilitat

Tipus UE

Color

Conservació

|                      |
|----------------------|
| Construïda           |
| <input type="text"/> |
| <input type="text"/> |

## INTERPRETACIO

Mur de la casa

igual

Anterior

Posterior

## OBSERVACIONS



### Fase habitat

|             |                                     |
|-------------|-------------------------------------|
| construcció | <input checked="" type="checkbox"/> |
| ocupació    | <input type="checkbox"/>            |
| destrucció  | <input type="checkbox"/>            |
| abandó      | <input type="checkbox"/>            |

### Tipus d'estructura

|              |                                     |           |                          |         |                          |
|--------------|-------------------------------------|-----------|--------------------------|---------|--------------------------|
| paret mestra | <input type="checkbox"/>            | pilar     | <input type="checkbox"/> | sitja   | <input type="checkbox"/> |
| paret mitjer | <input type="checkbox"/>            | paviment  | <input type="checkbox"/> | dipòsit | <input type="checkbox"/> |
| paret        | <input checked="" type="checkbox"/> | prepar    | <input type="checkbox"/> | cubeta  | <input type="checkbox"/> |
| porta        | <input type="checkbox"/>            | llar      | <input type="checkbox"/> | canal   | <input type="checkbox"/> |
| finestra     | <input type="checkbox"/>            | forat pal | <input type="checkbox"/> | encaix  | <input type="checkbox"/> |

|           |                          |
|-----------|--------------------------|
| retall    | <input type="checkbox"/> |
| inhum     | <input type="checkbox"/> |
| tomba     | <input type="checkbox"/> |
| rebliment | <input type="checkbox"/> |

### Tipus de fet-espai

|                                     |                  |                          |             |
|-------------------------------------|------------------|--------------------------|-------------|
| <input type="checkbox"/>            | E culte          | <input type="checkbox"/> | E obert     |
| <input type="checkbox"/>            | Necropol         | <input type="checkbox"/> | E públic    |
| <input checked="" type="checkbox"/> | E habitat        | <input type="checkbox"/> | altres fets |
| <input type="checkbox"/>            | E productiu      | <input type="checkbox"/> |             |
| <input type="checkbox"/>            | E emmagatzematge | <input type="checkbox"/> |             |

## DOCUMENTACIO COMPLEMENTARIA

PLANTES

ALÇATS

SECCIONS

FOTOGRAFIES

MOSTRES

## MATERIAL ARQUEOL

INVENTARI

núm.

x

y

z

Nº reg MMO

|                      |                      |                      |                      |                      |                      |                      |                      |
|----------------------|----------------------|----------------------|----------------------|----------------------|----------------------|----------------------|----------------------|
| <input type="text"/> | <input type="text"/> | <input type="text"/> | <input type="text"/> | <input type="text"/> | <input type="text"/> | <input type="text"/> | <input type="text"/> |
|----------------------|----------------------|----------------------|----------------------|----------------------|----------------------|----------------------|----------------------|

## DESCRIPCIO TC

argamasa

morter

PEDRA

pedra seca  
pedra enfangada  
TERRA CUITA

tova

tàpia

tipus d'aparell

lligam

data excavació

responsable

Pau Menéndez

|                  |      |            |         |         |         |  |  |
|------------------|------|------------|---------|---------|---------|--|--|
| NOM JACIMENT     | ANY  | SECTOR     | QUADRE  | UE      | 5006    |  |  |
| General Prim, 18 | 2020 | Zona 5     |         | Fet     | E-8     |  |  |
| Etapa            | Fase | Cronologia | Sitja N | Indiv N | Tomba N |  |  |
|                  |      | Moderna    |         |         |         |  |  |

DESCRIPCIO I ELEMENTS FISICS

Descripció

Mur en forma ovalat a la part central del sector. Dona la volta i presenta la forma de U. Aquest mur correspon a la UE 1027 de la intervenció de 2007

Posició

Croquis ubicació

Cota max:

Cota min:

Mesures HxAxP

Comp. geològics

Comp. orgànics

Comp. artificials

igual a

cobert per

s'adosa a

talla a

omple a

en contacte

cobreix a

se li adosa

tallat per

reomplert per

Fiabilitat

Tipus UE

Color

Conservació

INTERPRETACIO

Mur de casa

igual

Anterior

Posterior

OBSERVACIONS

|                                                 |                                   |                                       |                                       |                                           |                                |                                   |                                |                                   |                                 |                               |                                    |                                |                                  |                                |                                 |                                 |                                |                                |                                    |                                                 |                                      |
|-------------------------------------------------|-----------------------------------|---------------------------------------|---------------------------------------|-------------------------------------------|--------------------------------|-----------------------------------|--------------------------------|-----------------------------------|---------------------------------|-------------------------------|------------------------------------|--------------------------------|----------------------------------|--------------------------------|---------------------------------|---------------------------------|--------------------------------|--------------------------------|------------------------------------|-------------------------------------------------|--------------------------------------|
| <i>Fase habitat</i>                             |                                   | <i>Tipus d'estructura</i>             |                                       |                                           |                                | <i>Tipus de fet-espai</i>         |                                |                                   |                                 |                               |                                    |                                |                                  |                                |                                 |                                 |                                |                                |                                    |                                                 |                                      |
| construcció <input checked="" type="checkbox"/> | ocupació <input type="checkbox"/> | paret mestra <input type="checkbox"/> | paret mitjer <input type="checkbox"/> | paret <input checked="" type="checkbox"/> | porta <input type="checkbox"/> | finestra <input type="checkbox"/> | pilar <input type="checkbox"/> | paviment <input type="checkbox"/> | prepar <input type="checkbox"/> | llar <input type="checkbox"/> | forat pal <input type="checkbox"/> | sitja <input type="checkbox"/> | dipòsit <input type="checkbox"/> | canal <input type="checkbox"/> | encaix <input type="checkbox"/> | retall <input type="checkbox"/> | inhum <input type="checkbox"/> | tomba <input type="checkbox"/> | rebliment <input type="checkbox"/> | <input type="checkbox"/> E culte                | <input type="checkbox"/> E obert     |
| destrucció <input type="checkbox"/>             | abandó <input type="checkbox"/>   |                                       |                                       |                                           |                                |                                   |                                |                                   |                                 |                               |                                    |                                |                                  |                                |                                 |                                 |                                |                                |                                    | <input type="checkbox"/> Necropol               | <input type="checkbox"/> E públic    |
|                                                 |                                   |                                       |                                       |                                           |                                |                                   |                                |                                   |                                 |                               |                                    |                                |                                  |                                |                                 |                                 |                                |                                |                                    | <input checked="" type="checkbox"/> E productiu | <input type="checkbox"/> altres fets |
|                                                 |                                   |                                       |                                       |                                           |                                |                                   |                                |                                   |                                 |                               |                                    |                                |                                  |                                |                                 |                                 |                                |                                |                                    | <input type="checkbox"/> E emmagatzematge       |                                      |

DOCUMENTACIO COMPLEMENTARIA

|                      |                      |                      |                      |                      |
|----------------------|----------------------|----------------------|----------------------|----------------------|
| PLANTES              | ALÇATS               | SECCIONS             | FOTOGRAFIES          | MOSTRES              |
| <input type="text"/> | <input type="text"/> | <input type="text"/> | <input type="text"/> | <input type="text"/> |

|                      |                      |                      |                      |                      |                      |                      |
|----------------------|----------------------|----------------------|----------------------|----------------------|----------------------|----------------------|
| MATERIAL ARQUEOL     | INVENTARI            | núm.                 | x                    | y                    | z                    | Nº reg MMO           |
| <input type="text"/> | <input type="text"/> | <input type="text"/> | <input type="text"/> | <input type="text"/> | <input type="text"/> | <input type="text"/> |

DESCRIPCIO TC

argamasa

morter blanc

PEDRA

pedra seca

pedra enfangada

TERRA CUITA

tova

tàpia

tipus d'aparell

lligam

data excavació  responsable

|                  |      |            |         |         |         |  |  |
|------------------|------|------------|---------|---------|---------|--|--|
| NOM JACIMENT     | ANY  | SECTOR     | QUADRE  | UE      | 5006    |  |  |
| General Prim, 18 | 2020 | Zona 5     |         | Fet     | E-8     |  |  |
| Etapa            | Fase | Cronologia | Sitja N | Indiv N | Tomba N |  |  |
| s. XIV-VX        |      | Medieval   |         |         |         |  |  |

DESCRIPCIO I ELEMENTS FISICS

Descripció

Estructura rectangular semisoterrada construïda amb parets de pedra unida amb argila. S'han documentat. Continuació de la UE 1066.

Posició

Croquis ubicació



Cota max:

Cota min:

Mesures HxAxP

Comp. geològics

Comp. orgànics

Comp. artificials

igual a

cobert per s'adosa a talla a omple a 5007

en contacte cobreix a se li adosa tallat per reomplert per

Fiabilitat

Tipus UE

Construïda

Color

Conservació

INTERPRETACIO

Dispòsit o estructura soterrada

igual

Anterior

Posterior

OBSERVACIONS

Fase habitat

Tipus d'estructura

Tipus de fet-espai

construcció

ocupació

destrucció

abandó

paret mestra

paret mitjer

paret

porta

finestra

pilar

paviment

prepar

llar

forat pal

sitja

dipòsit

cubeta

canal

encaix

retall

inhum

tomba

rebliment

E culte

Necropol

E habitat

E productiu

E emmagatzematge

E obert

E públic

altres fets

DOCUMENTACIO COMPLEMENTARIA

PLANTES

ALÇATS

SECCIONS

FOTOGRAFIES 34

MOSTRES

MATERIAL ARQUEOL

INVENTARI

núm.

x

y

z

Nº reg MMO

DESCRIPCIO TC

argamasa

PEDRA

pedra seca  
pedra enfangada  
TERRA CUITA

tova  
tàpia

tipus d'aparell

lligam

data excavació

responsable

Pau Menéndez

|                  |      |            |         |         |         |  |  |
|------------------|------|------------|---------|---------|---------|--|--|
| NOM JACIMENT     | ANY  | SECTOR     | QUADRE  | UE      | 5007    |  |  |
| General Prim, 18 | 2020 | Zona 5     |         | Fet     | E-8     |  |  |
| Etapa            | Fase | Cronologia | Sitja N | Indiv N | Tomba N |  |  |
| s. XIV-XV        |      | Medieval   |         |         |         |  |  |

DESCRIPCIO I ELEMENTS FISICS

Descripció

Retall de l'estructura soterrada E-8

Posició

Croquis ubicació

Cota max:

Cota min:

Mesures HxAxP

Comp. geològics

Comp. orgànics

Comp. artificials

igual a

cobert per

s'adosa a

talla a 4000

omple a 5006

en contacte

cobreix a

se li adosa

tallat per 5008

reomplert per

Fiabilitat

Tipus UE

Color

Conservació

INTERPRETACIO

Retall

igual

Anterior

Posterior

OBSERVACIONS

|                                                 |                                   |                                       |                                       |                                |                                |                                   |                                |                                   |                                 |                               |                                    |                                            |                                |                                |                                    |                                  |                                  |                                   |                                   |                                    |                                                 |                                      |                                           |
|-------------------------------------------------|-----------------------------------|---------------------------------------|---------------------------------------|--------------------------------|--------------------------------|-----------------------------------|--------------------------------|-----------------------------------|---------------------------------|-------------------------------|------------------------------------|--------------------------------------------|--------------------------------|--------------------------------|------------------------------------|----------------------------------|----------------------------------|-----------------------------------|-----------------------------------|------------------------------------|-------------------------------------------------|--------------------------------------|-------------------------------------------|
| <i>Fase habitat</i>                             |                                   | <i>Tipus d'estructura</i>             |                                       |                                |                                | <i>Tipus de fet-espai</i>         |                                |                                   |                                 |                               |                                    |                                            |                                |                                |                                    |                                  |                                  |                                   |                                   |                                    |                                                 |                                      |                                           |
| construcció <input checked="" type="checkbox"/> | ocupació <input type="checkbox"/> | paret mestra <input type="checkbox"/> | paret mitjer <input type="checkbox"/> | paret <input type="checkbox"/> | porta <input type="checkbox"/> | finestra <input type="checkbox"/> | pilar <input type="checkbox"/> | paviment <input type="checkbox"/> | prepar <input type="checkbox"/> | llar <input type="checkbox"/> | forat pal <input type="checkbox"/> | retall <input checked="" type="checkbox"/> | inhum <input type="checkbox"/> | tomba <input type="checkbox"/> | rebliment <input type="checkbox"/> | <input type="checkbox"/> E culte | <input type="checkbox"/> E obert | <input type="checkbox"/> Necropol | <input type="checkbox"/> E públic | <input type="checkbox"/> E habitat | <input checked="" type="checkbox"/> E productiu | <input type="checkbox"/> altres fets | <input type="checkbox"/> E emmagatzematge |

DOCUMENTACIO COMPLEMENTARIA

|         |        |          |             |         |
|---------|--------|----------|-------------|---------|
| PLANTES | ALÇATS | SECCIONS | FOTOGRAFIES | MOSTRES |
|         |        |          | 34          |         |

|                  |           |      |   |   |   |            |
|------------------|-----------|------|---|---|---|------------|
| MATERIAL ARQUEOL | INVENTARI | núm. | x | y | z | Nº reg MMO |
|                  |           |      |   |   |   |            |

DESCRIPCIO TC

argamasa

PEDRA

pedra seca

pedra enfangada

TERRA CUITA

tova

tàpia

tipus d'aparell

lligam

data excavació  responsable  Pau Menéndez

|                  |      |            |         |         |         |  |  |
|------------------|------|------------|---------|---------|---------|--|--|
| NOM JACIMENT     | ANY  | SECTOR     | QUADRE  | UE      | 5008    |  |  |
| General Prim, 18 | 2020 | Zona 5     |         | Fet     | E-8     |  |  |
| Etapa            | Fase | Cronologia | Sitja N | Indiv N | Tomba N |  |  |
| s. XV            |      | Medieval   |         |         |         |  |  |

DESCRIPCIO I ELEMENTS FISICS

Descripció

Rebliment de l'estructura

Posició

Croquis ubicació

Cota max:

Cota min:

Mesures HxAxP

Comp. geològics

Comp. orgànics

Comp. artificials

igual a

cobert per  5009

s'adosa a

talla a

omple a  5007

en contacte

cobreix a

se li adosa

tallat per

reomplert per

Fiabilitat

Tipus UE

Color

Conservació

INTERPRETACIO

igual

Anterior

Posterior

OBSERVACIONS

|                                      |                                            |                                       |                                       |                                |                                |                                   |                                |                                   |                                 |                               |                                    |                                |                                  |                                 |                                |                                 |                                 |                                |                                |                                               |                                                 |                                      |
|--------------------------------------|--------------------------------------------|---------------------------------------|---------------------------------------|--------------------------------|--------------------------------|-----------------------------------|--------------------------------|-----------------------------------|---------------------------------|-------------------------------|------------------------------------|--------------------------------|----------------------------------|---------------------------------|--------------------------------|---------------------------------|---------------------------------|--------------------------------|--------------------------------|-----------------------------------------------|-------------------------------------------------|--------------------------------------|
| <i>Fase habitat</i>                  |                                            | <i>Tipus d'estructura</i>             |                                       |                                |                                | <i>Tipus de fet-espai</i>         |                                |                                   |                                 |                               |                                    |                                |                                  |                                 |                                |                                 |                                 |                                |                                |                                               |                                                 |                                      |
| construcció <input type="checkbox"/> | ocupació <input type="checkbox"/>          | paret mestra <input type="checkbox"/> | paret mitjer <input type="checkbox"/> | paret <input type="checkbox"/> | porta <input type="checkbox"/> | finestra <input type="checkbox"/> | pilar <input type="checkbox"/> | paviment <input type="checkbox"/> | prepar <input type="checkbox"/> | llar <input type="checkbox"/> | forat pal <input type="checkbox"/> | sitja <input type="checkbox"/> | dipòsit <input type="checkbox"/> | cubeta <input type="checkbox"/> | canal <input type="checkbox"/> | encaix <input type="checkbox"/> | retall <input type="checkbox"/> | inhum <input type="checkbox"/> | tomba <input type="checkbox"/> | rebliment <input checked="" type="checkbox"/> | <input type="checkbox"/> E culte                | <input type="checkbox"/> E obert     |
| destrucció <input type="checkbox"/>  | abandó <input checked="" type="checkbox"/> |                                       |                                       |                                |                                |                                   |                                |                                   |                                 |                               |                                    |                                |                                  |                                 |                                |                                 |                                 |                                |                                |                                               | <input checked="" type="checkbox"/> E productiu | <input type="checkbox"/> E públic    |
|                                      |                                            |                                       |                                       |                                |                                |                                   |                                |                                   |                                 |                               |                                    |                                |                                  |                                 |                                |                                 |                                 |                                |                                |                                               | <input type="checkbox"/> E emmagatzematge       | <input type="checkbox"/> altres fets |

DOCUMENTACIO COMPLEMENTARIA

|                      |                      |                      |             |                      |
|----------------------|----------------------|----------------------|-------------|----------------------|
| PLANTES              | ALÇATS               | SECCIONS             | FOTOGRAFIES | MOSTRES              |
| <input type="text"/> | <input type="text"/> | <input type="text"/> | 33          | <input type="text"/> |

|                      |                      |                      |                      |                      |                      |                      |
|----------------------|----------------------|----------------------|----------------------|----------------------|----------------------|----------------------|
| MATERIAL ARQUEOL     | INVENTARI            | núm.                 | x                    | y                    | z                    | Nº reg MMO           |
| <input type="text"/> | <input type="text"/> | <input type="text"/> | <input type="text"/> | <input type="text"/> | <input type="text"/> | <input type="text"/> |

DESCRIPCIO TC

argamasa

PEDRA

pedra seca

pedra enfangada

TERRA CUITA

tova

tàpia

tipus d'aparell

lligam

data excavació  responsable  Pau Menéndez

|                  |      |            |         |         |         |  |  |
|------------------|------|------------|---------|---------|---------|--|--|
| NOM JACIMENT     | ANY  | SECTOR     | QUADRE  | UE      | 5009    |  |  |
| General Prim, 18 | 2020 | Zona 5     |         | Fet     |         |  |  |
| Etapa            | Fase | Cronologia | Sitja N | Indiv N | Tomba N |  |  |
| s. XVII          |      | Modern     |         |         |         |  |  |

DESCRIPCIO I ELEMENTS FISICS

Descripció

Nivell negrós sobre el natural, correpon a la UE 1063

Posició

Croquis ubicació

Cota max:

Cota min:

Mesures HxAxP

Comp. geològics

Comp. orgànics

Comp. artificials

igual a

cobert per 5003

s'adosa a

talla a

omple a

en contacte 5008

cobreix a

se li adosa

tallat per

reomplert per

Fiabilitat

Tipus UE Positiva

Color

Conservació

INTERPRETACIO

igual

Anterior

Posterior

OBSERVACIONS

|                                                                                                                                                     |                                                                                                                                                                                                                                                                                                                                                                                           |                                                                                                                                                                                                                                                                                                                                                                                                                                           |
|-----------------------------------------------------------------------------------------------------------------------------------------------------|-------------------------------------------------------------------------------------------------------------------------------------------------------------------------------------------------------------------------------------------------------------------------------------------------------------------------------------------------------------------------------------------|-------------------------------------------------------------------------------------------------------------------------------------------------------------------------------------------------------------------------------------------------------------------------------------------------------------------------------------------------------------------------------------------------------------------------------------------|
| <i>Fase habitat</i>                                                                                                                                 | <i>Tipus d'estructura</i>                                                                                                                                                                                                                                                                                                                                                                 | <i>Tipus de fet-espai</i>                                                                                                                                                                                                                                                                                                                                                                                                                 |
| construcció <input type="checkbox"/><br>ocupació <input type="checkbox"/><br>destrucció <input type="checkbox"/><br>abandó <input type="checkbox"/> | paret mestra <input type="checkbox"/> pilar <input type="checkbox"/><br>paret mitjer <input type="checkbox"/> paviment <input type="checkbox"/><br>paret <input type="checkbox"/> prepar <input type="checkbox"/><br>porta <input type="checkbox"/> llar <input type="checkbox"/><br>finestra <input type="checkbox"/> forat pal <input type="checkbox"/> encaix <input type="checkbox"/> | retall <input type="checkbox"/> E culte <input type="checkbox"/> E obert <input type="checkbox"/><br>inhum <input type="checkbox"/> Necropol <input type="checkbox"/> E públic <input type="checkbox"/><br>tomba <input type="checkbox"/> E habitat <input type="checkbox"/> altres fets <input type="checkbox"/><br>rebliment <input type="checkbox"/> E productiu <input type="checkbox"/><br>E emmagatzematge <input type="checkbox"/> |

DOCUMENTACIO COMPLEMENTARIA

|                      |                      |                      |                      |                      |
|----------------------|----------------------|----------------------|----------------------|----------------------|
| PLANTES              | ALÇATS               | SECCIONS             | FOTOGRAFIES          | MOSTRES              |
| <input type="text"/> | <input type="text"/> | <input type="text"/> | <input type="text"/> | <input type="text"/> |

|                      |                      |                      |                      |                      |                      |                      |
|----------------------|----------------------|----------------------|----------------------|----------------------|----------------------|----------------------|
| MATERIAL ARQUEOL     | INVENTARI            | núm.                 | x                    | y                    | z                    | Nº reg MMO           |
| <input type="text"/> | <input type="text"/> | <input type="text"/> | <input type="text"/> | <input type="text"/> | <input type="text"/> | <input type="text"/> |

DESCRIPCIO TC

argamasa

PEDRA

pedra seca

pedra enfangada

TERRA CUITA

tova

tàpia

tipus d'aparell

lligam

data excavació  responsable  Pau Menéndez Molist



# Fitxa d'Unitat Estratigràfica

|                  |      |            |        |         |         |         |  |
|------------------|------|------------|--------|---------|---------|---------|--|
| NOM JACIMENT     | ANY  | SECTOR     | QUADRE | UE      | 5010    |         |  |
| General Prim, 18 | 2020 | Zona 5     |        | Fet     | SJ-4    |         |  |
| UH               |      |            |        |         |         |         |  |
| Etapa            | Fase | Cronologia |        | Sitja N | Indiv N | Tomba N |  |
| s. XV            |      | Medieval   |        | 4       |         |         |  |

## DESCRIPCIO I ELEMENTS FISICS

### Descripció

Rebliment de la SJ-4

### Posició

### Croquis ubicació



Cota max:

Cota min:

Mesures HxAxP

Comp. geològics

Comp. orgànics

Comp. artificials

igual a

cobert per  
s'adosa a  
talla a  
omple a

5011

en contacte  
cobreix a  
se li adosa  
tallat per  
reomplert per

Fiabilitat

Tipus UE

Rebliment

Color

Conservació

## INTERPRETACIO

igual

Anterior

Posterior

## OBSERVACIONS

### Fase habitat

construcció   
ocupació   
destrucció   
abandó

### Tipus d'estructura

paret mestra  pilar  sitja   
paret mitjer  paviment  dipòsit   
paret  prepar  cubeta   
porta  llar  canal   
finestra  forat pal  encaix

retall   
inhum   
tomba   
rebliment

### Tipus de fet-espai

E culte  E obert  
 Necropol  E públic  
 E habitat  altres fets  
 E productiu  
 E emmagatzematge

## DOCUMENTACIO COMPLEMENTARIA

|         |        |          |             |         |
|---------|--------|----------|-------------|---------|
| PLANTES | ALÇATS | SECCIONS | FOTOGRAFIES | MOSTRES |
|         |        |          | 5           |         |

| MATERIAL ARQUEOL | INVENTARI | núm. | x | y | z | Nº reg MMO |
|------------------|-----------|------|---|---|---|------------|
|                  |           |      |   |   |   |            |

## DESCRIPCIO TC

argamasa

### PEDRA

pedra seca  
pedra enfangada  
TERRA CUITA

tova  
tàpia

### tipus d'aparell

lligam

data excavació  responsable

|                  |      |            |        |         |         |         |  |
|------------------|------|------------|--------|---------|---------|---------|--|
| NOM JACIMENT     | ANY  | SECTOR     | QUADRE | UE      | 5011    |         |  |
| General Prim, 18 | 2020 | Zona 5     |        | Fet     | SJ-4    |         |  |
| UH               |      |            |        |         |         |         |  |
| Etapa            | Fase | Cronologia |        | Sitja N | Indiv N | Tomba N |  |
| s. XVI           |      | Modern     |        | 4       |         |         |  |

DESCRIPCIO I ELEMENTS FISICS

Descripció

Retall de la SJ-4.

Posició

Croquis ubicació



Cota max:

Cota min:

Mesures HxAxP

Comp. geològics

Comp. orgànics

Comp. artificials

igual a

cobert per  
s'adosa a  
talla a  
omple a

en contacte  
cobreix a  
se li adosa

5010

reomplert per

Fiabilitat

Tipus UE

netagtiva

Color

Conservació

INTERPRETACIO

igual

Anterior

Posterior

OBSERVACIONS

Fase habitat

Tipus d'estructura

Tipus de fet-espai

construcció

ocupació

destrucció

abandó

paret mestra  pilar  sitja

paret mitjer  paviment  dipòsit

paret  prepar  cubeta

porta  llar  canal

finestra  forat pal  encaix

retall  E culte  E obert

inhum  Necropol  E públic

tomba  E habitat  altres fets

rebliment  E productiu

E emmagatzematge

DOCUMENTACIO COMPLEMENTARIA

|         |        |          |             |         |
|---------|--------|----------|-------------|---------|
| PLANTES | ALÇATS | SECCIONS | FOTOGRAFIES | MOSTRES |
|         |        |          | 6           |         |

| MATERIAL ARQUEOL | INVENTARI | núm. | x | y | z | Nº reg MMO |
|------------------|-----------|------|---|---|---|------------|
|                  |           |      |   |   |   |            |

DESCRIPCIO TC

argamasa

PEDRA

pedra seca  
pedra enfangada  
TERRA CUITA

tova  
tàpia

tipus d'aparell

lligam

data excavació  responsable

|                  |      |            |         |         |         |
|------------------|------|------------|---------|---------|---------|
| NOM JACIMENT     | ANY  | SECTOR     | QUADRE  | UE      | 5012    |
| General Prim, 18 | 2020 | Zona 5     |         | Fet     | SJ-16   |
| Etapa            | Fase | Cronologia | Sitja N | Indiv N | Tomba N |
|                  |      |            | 5       |         |         |

DESCRIPCIO I ELEMENTS FISICS

Descripció

rebliment de la SJ-16. No excavat per motius de seguretat.

Posició

Croquis ubicació



Cota max:

Cota min:

Mesures HxAxP

Comp. geològics

Comp. orgànics

Comp. artificials

igual a

cobert per  
s'adosa a  
talla a  
omple a

  
  
 5013  


en contacte  
cobreix a  
se li adosa  
tallat per  
reomplert per


Fiabilitat

Tipus UE

 Positiva

Color

Conservació

INTERPRETACIO

igual

Anterior

Posterior

OBSERVACIONS

Fase habitat

construcció

ocupació

destrucció

abandó

Tipus d'estructura

paret mestra  pilar  sitja

paret mitjer  paviment  dipòsit

paret  prepar  cubeta

porta  llar  canal

finestra  forat pal  encaix

retall

inhum

tomba

rebliment

Tipus de fet-espai

E culte  E obert

Necropol  E públic

E habitat  altres fets

E productiu

E emmagatzematge

DOCUMENTACIO COMPLEMENTARIA

|         |        |          |             |         |
|---------|--------|----------|-------------|---------|
| PLANTES | ALÇATS | SECCIONS | FOTOGRAFIES | MOSTRES |
|         |        |          | 48          |         |

MATERIAL ARQUEOL

INVENTARI

núm.

x

y

z

Nº reg MMO

|  |  |  |  |
|--|--|--|--|
|  |  |  |  |
|--|--|--|--|

DESCRIPCIO TC

argamasa

PEDRA

pedra seca  
pedra enfangada  
TERRA CUITA

tova  
tàpia


tipus d'aparell

lligam

data excavació

responsable

Pau Menéndez

|                  |      |            |         |         |         |  |
|------------------|------|------------|---------|---------|---------|--|
| NOM JACIMENT     | ANY  | SECTOR     | QUADRE  | UE      | 5013    |  |
| General Prim, 18 | 2020 | Zona 5     |         | Fet     | SJ-15   |  |
| Etapa            | Fase | Cronologia | Sitja N | Indiv N | Tomba N |  |
|                  |      |            | 5       |         |         |  |

DESCRIPCIO I ELEMENTS FISICS

Descripció

retall de la SJ-15 sota la casa. No s'ha excavat ni documentat per qüestions de seguretat

Posició

Croquis ubicació



Cota max:

Cota min:

Mesures HxAxP

Comp. geològics

Comp. orgànics

Comp. artificials

igual a

cobert per  
s'adosa a  
talla a  
omple a

en contacte  
cobreix a  
se li adosa  
tallat per  
reomplert per

5012

Fiabilitat

Tipus UE

Negativa

Color

Conservació

INTERPRETACIO

Sitja

igual

Anterior

Posterior

OBSERVACIONS

Fase habitat

Tipus d'estructura

Tipus de fet-espai

construcció

ocupació

destrucció

abandó

paret mestra  pilar  sitja

paret mitjer  paviment  dipòsit

paret  prepar  cubeta

porta  llar  canal

finestra  forat pal  encaix

retall  E culte  E obert

inhum  Necropol  E públic

tomba  E habitat  altres fets

rebliment  E productiu

E emmagatzematge

DOCUMENTACIO COMPLEMENTARIA

|         |        |          |             |         |
|---------|--------|----------|-------------|---------|
| PLANTES | ALÇATS | SECCIONS | FOTOGRAFIES | MOSTRES |
|         |        |          | 48          |         |

| MATERIAL ARQUEOL     | INVENTARI            | núm.                 | x                    | y                    | z                    | Nº reg MMO           |
|----------------------|----------------------|----------------------|----------------------|----------------------|----------------------|----------------------|
| <input type="text"/> | <input type="text"/> | <input type="text"/> | <input type="text"/> | <input type="text"/> | <input type="text"/> | <input type="text"/> |

DESCRIPCIO TC

argamasa

PEDRA  
pedra seca  
pedra enfangada  
TERRA CUITA  
tova  
tàpia

tipus d'aparell

lligam

data excavació  responsable

|                  |      |            |         |         |         |
|------------------|------|------------|---------|---------|---------|
| NOM JACIMENT     | ANY  | SECTOR     | QUADRE  | UE      | 5014    |
| General Prim, 18 | 2020 | Zona 5     |         | Fet     | FP-16   |
| Etapa            | Fase | Cronologia | Sitja N | Indiv N | Tomba N |
|                  |      |            |         |         |         |

DESCRIPCIÓ I ELEMENTS FÍSICS

Descripció

Rebliment del Forat de pal-16. No ha proporcionat material

Posició

Croquis ubicació



Cota max:

Cota min:

Mesures HxAxP

Comp. geològics

Comp. orgànics

Comp. artificials

igual a

cobert per

s'adosa a

talla a

omple a

en contacte

cobreix a

se li adosa

tallat per

reomplert per

Fiabilitat

Tipus UE

Color

Conservació

INTERPRETACIÓ

Forat de Pal

igual

Anterior

Posterior

OBSERVACIONS

Fase habitat

construcció

ocupació

destrucció

abandó

Tipus d'estructura

paret mestra  pilar  sitja

paret mitjer  paviment  dipòsit

paret  prepar  cubeta

porta  llar  canal

finestra  forat pal  encaix

Tipus de fet-espai

retall  E culte  E obert

inhum  Necropol  E públic

tomba  E habitat  altres fets

rebliment  E productiu

E emmagatzematge

DOCUMENTACIÓ COMPLEMENTÀRIA

|         |        |          |             |         |
|---------|--------|----------|-------------|---------|
| PLANTES | ALÇATS | SECCIONS | FOTOGRAFIES | MOSTRES |
|         |        |          | 37          |         |

| MATERIAL ARQUEOL | INVENTARI | núm. | x | y | z | Nº reg MMO |
|------------------|-----------|------|---|---|---|------------|
|                  |           |      |   |   |   |            |

DESCRIPCIÓ TC

argamasa

PEDRA

pedra seca

pedra enfangada

TERRA CUITA

tova

tàpia

tipus d'aparell

lligam

data excavació  responsable

|                  |      |            |        |         |         |         |  |
|------------------|------|------------|--------|---------|---------|---------|--|
| NOM JACIMENT     | ANY  | SECTOR     | QUADRE | UE      | 5015    |         |  |
| General Prim, 18 | 2020 | Zona 5     |        | Fet     | FP-16   |         |  |
| UH               |      |            |        |         |         |         |  |
| Etapa            | Fase | Cronologia |        | Sitja N | Indiv N | Tomba N |  |
|                  |      |            |        |         |         |         |  |

DESCRIPCIO I ELEMENTS FISICS

Descripció

Negativa del Forat de pal

Posició

Croquis ubicació



Cota max:

Cota min:

Mesures HxAxP

Comp. geològics

Comp. orgànics

Comp. artificials

igual a

cobert per

s'adosa a

talla a

5000

omple a

en contacte

cobreix a

se li adosa

tallat per

5014

reomplert per

Fiabilitat

Tipus UE

Negativa

Color

Conservació

INTERPRETACIO

igual

Anterior

Posterior

OBSERVACIONS

Fase habitat

construcció   
 ocupació   
 destrucció   
 abandó

Tipus d'estructura

paret mestra  pilar  sitja   
 paret mitjer  paviment  dipòsit   
 paret  prepar  cubeta   
 porta  llar  canal   
 finestra  forat pal  encaix

retall   
 inhum   
 tomba   
 rebliment

Tipus de fet-espai

E culte  E obert  
 Necropol  E públic  
 E habitat  altres fets  
 E productiu  
 E emmagatzematge

DOCUMENTACIO COMPLEMENTARIA

|         |        |          |             |         |
|---------|--------|----------|-------------|---------|
| PLANTES | ALÇATS | SECCIONS | FOTOGRAFIES | MOSTRES |
|         |        |          | 38          |         |

|                  |           |      |   |   |   |            |
|------------------|-----------|------|---|---|---|------------|
| MATERIAL ARQUEOL | INVENTARI | núm. | x | y | z | Nº reg MMO |
|                  |           |      |   |   |   |            |

DESCRIPCIO TC

argamasa

PEDRA

pedra seca  
 pedra enfangada  
 TERRA CUITA  
 tova  
 tàpia

tipus d'aparell

lligam

data excavació  responsable

|                  |      |            |         |         |         |  |  |
|------------------|------|------------|---------|---------|---------|--|--|
| NOM JACIMENT     | ANY  | SECTOR     | QUADRE  | UE      | 2002    |  |  |
| General Prim, 18 | 2020 | Zona 2     |         | Fet     |         |  |  |
| Etapa            | Fase | Cronologia | Sitja N | Indiv N | Tomba N |  |  |
| s. XIV           |      | Medieval   |         |         |         |  |  |

DESCRIPCIO I ELEMENTS FISICS

Descripció

Muralla. Construïda amb pedra mitjana irregular unida amb morter de calç de color blanc amb sorra fina i argila. Continuació de la UE 2002 de la intervenció de 2007. Desmuntada.

Posició

Croquis ubicació



Cota max:

Cota min:

Mesures HxAxP

Comp. geològics

Comp. orgànics

Comp. artificials

igual a

cobert per

s'adosa a

talla a

omple a

en contacte

cobreix a

se li adosa

tallat per

reomplert per

Fiabilitat

Tipus UE

Color

Conservació

INTERPRETACIO

Muralla de Vilafranca

igual

Anterior

Posterior

OBSERVACIONS

BCIN

Fase habitat

Tipus d'estructura

Tipus de fet-espai

construcció

ocupació

destrucció

abandó

paret mestra

paret mitjer

paret

porta

finestra

pilar

paviment

prepar

llar

forat pal

sitja

dipòsit

cubeta

canal

encaix

retall

inhum

tomba

rebliment

E culte

Necropol

E habitat

E productiu

E emmagatzematge

E obert

E públic

altres fets

DOCUMENTACIO COMPLEMENTARIA

|         |        |          |                 |         |
|---------|--------|----------|-----------------|---------|
| PLANTES | ALÇATS | SECCIONS | FOTOGRAFIES     | MOSTRES |
|         |        |          | 44, 45, 46 i 47 |         |

|                  |           |      |   |   |   |            |
|------------------|-----------|------|---|---|---|------------|
| MATERIAL ARQUEOL | INVENTARI | núm. | x | y | z | Nº reg MMO |
|                  |           |      |   |   |   |            |

DESCRIPCIO TC

pedra irregular

argamasa

Morter blanc

PEDRA

pedra seca  
pedra enfangada  
TERRA CUITA

tova

tàpia

tipus d'aparell

lligam

data excavació  responsable

## **ANNEX II. INVENTARI FOTOGRÀFIC**



| <b>Nº Foto</b> | <b>Zona</b> | <b>UE</b> | <b>Descripció</b>                                               |
|----------------|-------------|-----------|-----------------------------------------------------------------|
| 1              |             |           | Foto inicial. arribada al solar                                 |
| 2              |             |           | Treballs amb maquinària pel desmuntatge de les restes excavades |
| 3              |             |           | Resultat del desmuntatge inicial                                |
| 4              | Zona 4      |           | Delimitació de la Zona 4                                        |
| 5              | Zona 5      | UE 5001   | Vista de la SJ-9                                                |
| 6              | Zona 5      | UE 5002   | Excavació de la SJ-9                                            |
| 7              | Zona 5      |           | Delimitació de la Zona 5                                        |
| 8              | Zona 4      | UE 4001   | Foto del MR-2                                                   |
| 9              | Zona 4      | UE 4002   | Rebliment de la SJ-3                                            |
| 10             | Zona 4      | UE 4003   | Negativa de la SJ-3                                             |
| 11             | Zona 4      | UE 4004   | Rasa de Fonamentació de MR-2                                    |
| 12             | Zona 4      | UE 4005   | Nivell antic on està retallada la SJ-3                          |
| 13             | Zona 4      | UE 4009   | Foto detall MR-1                                                |
| 14             | Zona 4      | UE 4007   | Nivell orgànic superficial                                      |
| 15             | Zona 4      | UE 4023   | Nivell de terra marró al nord de MR-1. Vista Zenital            |
| 16             | Zona 4      |           | Delimitació Zona 4 nord                                         |
| 17             | Zona 4      | UE 4023   | Vista del nivell marró al nord de MR-1                          |
| 18             | Zona 4      | UE 4001   | Detall del fus de columna utilitzat en la construcció del MR-2  |
| 19             | Zona 4      | UE 4001   | Detall MR-2                                                     |
| 20             | Zona 4      | UE 4002   | Desmuntatge MR-2 i excavació SJ-3                               |
| 21             | Zona 4      |           | Retirada de Superficial Zona 4 nord                             |
| 22             | Zona 4      | UE 4017   | Delimitació SJ-4                                                |
| 23             | Zona 4      | UE 4018   | SJ-4 excavada                                                   |

|           |        |         |                                                     |
|-----------|--------|---------|-----------------------------------------------------|
| <b>24</b> | Zona 4 | UE 4018 | SJ-4 excavada                                       |
| <b>25</b> | Zona 4 |         | Delimitació de PC-6                                 |
| <b>26</b> | Zona 4 | UE 4016 | Rebliment de PC-6 en rocés d'excavació              |
| <b>27</b> | Zona 4 | UE 4014 | Retall del PC-6                                     |
| <b>28</b> | Zona 4 |         | Continuació de l'excavació de SJ-4                  |
| <b>29</b> | Zona 4 |         | Continuació de la SJ-4 i MR constructiu de PC-6     |
| <b>30</b> | Zona 4 | UE 4019 | Delimitació de la SJ-5                              |
| <b>31</b> | Zona 4 | UE 4019 | Excavació SJ-5 amb la tapadora abocada a l'interior |
| <b>32</b> | Zona 4 | UE 4020 | SJ-5 Excavada                                       |
| <b>33</b> | Zona 5 |         | Delimitació d'E-8                                   |
| <b>34</b> | Zona 5 |         | Excavació de E-8                                    |
| <b>35</b> | Zona 5 | UE 5003 | Neteja Zona 5                                       |
| <b>36</b> | Zona 5 | UE 5009 | Delimitació de UE 5009                              |
| <b>37</b> | Zona 5 | UE 5014 | Excavació interior possible forat de pal            |
| <b>38</b> | Zona 5 | UE 5015 | Retall del forat de pal                             |
| <b>39</b> | Zona 5 |         | Foto final Zona 5                                   |
| <b>40</b> | Zona 4 | UE 4021 | Delimitació estrat 4021                             |
| <b>41</b> | Zona 4 | UE 4030 | Excavació del retall 4030                           |
| <b>42</b> | Zona 4 |         | Delimitació dels retalls a l'est de MR-1            |
| <b>43</b> | Zona 4 |         | Excavació dels retalls al geològic a l'est de MR-1  |
| <b>44</b> | Zona 2 | UE 2002 | Delimitació de la Muralla                           |
| <b>45</b> | Zona 2 | UE 2002 | Neteja de la Muralla                                |
| <b>46</b> | Zona 2 | UE 2020 | Desmuntatge de la Muralla                           |
| <b>47</b> | Zona 2 | UE 2002 | Desmuntatge de la Muralla                           |

## **ANNEX III. CODI DELS MATERIALS ARQUEOLÒGICS**

|                     |                                                 |                                                                          |
|---------------------|-------------------------------------------------|--------------------------------------------------------------------------|
| <b>V/NV</b>         | <b>Vascular o no vascular</b>                   |                                                                          |
| <b>ANY</b>          | <b>Any de la campanya</b>                       |                                                                          |
| <b>SIG</b>          | <b>Núm. sector SIG</b>                          |                                                                          |
| <b>UE</b>           | <b>Unitat Estratigràfica</b>                    |                                                                          |
| <b>FET</b>          | <b>Fet</b>                                      |                                                                          |
| <b>CrUE</b>         | <b>Cronoliga-fase de l'ue</b>                   |                                                                          |
|                     | MED                                             | Medieval                                                                 |
|                     | MOD                                             | Època moderna                                                            |
|                     | CON                                             | Època Contemporània                                                      |
| <b>SIGLA</b>        | <b>Sigla</b>                                    |                                                                          |
| <b>NTF</b>          | <b>Número Total de Fragments</b>                |                                                                          |
| <b>NMIp</b>         | <b>Nº mínim d'individus ponderats</b>           |                                                                          |
| <b>NMI</b>          | <b>Nº mínim d'individus</b>                     |                                                                          |
| <b>E</b>            | <b>Època</b>                                    |                                                                          |
|                     | M                                               | Època medieval                                                           |
|                     | MO                                              | Època moderna                                                            |
|                     | IND                                             | Indiferenciada                                                           |
| <b>TC</b>           | <b>Tipus ceràmic i altres restes vasculares</b> |                                                                          |
|                     | COMO                                            | Comuna oxidada moderna                                                   |
|                     | VBC                                             | Vidriada blava catalana                                                  |
|                     | VBL                                             | Vidriada blanca-pisa                                                     |
|                     | VC                                              | Vidriada comuna                                                          |
|                     | VCM                                             | Vidriada comuna marró                                                    |
|                     | GM                                              | Grisa Medieval                                                           |
|                     | CGR                                             | Ceràmica Grollera Reduïda                                                |
|                     | VCG                                             | Vidriada Comú Groc                                                       |
|                     | VVG                                             | Vidriada verd gòtic (verd intens)                                        |
|                     | VVM                                             | Vidriada verd i morat                                                    |
|                     | VBB                                             | Vidriada Blava de Barcelona                                              |
|                     | VRM                                             | Vidriada Reflex Metàl·lic                                                |
|                     | VGv                                             | Vidriada Groc i Verd                                                     |
|                     | VTN                                             | Vidriat Taches-Noire                                                     |
|                     | VIDR                                            | Vidre (vascular)                                                         |
| <b>TC</b>           | <b>Tipus no vasculares</b>                      |                                                                          |
|                     | <b>FAU</b>                                      | FAUNA<br>Microfauna<br>Mesofauna<br>Macrofauna<br>Avifauna<br>ictiofauna |
|                     | <b>NUMIS</b>                                    | NUMISMÀTICA                                                              |
|                     | <b>OMET</b>                                     | OBJECTES METAL·LICS                                                      |
|                     | <b>VIDRE</b>                                    | VIDRE (no vascular)                                                      |
| <b>F</b>            | <b>Forma (de la ceràmica)</b>                   |                                                                          |
|                     | B                                               | Base                                                                     |
|                     | V                                               | Vora                                                                     |
|                     | INF                                             | Informe (sense forma)                                                    |
|                     | N                                               | Nansa                                                                    |
|                     | PS                                              | Perfil Sencer                                                            |
| <b>NOM</b>          | <b>Nom de la peça</b>                           |                                                                          |
| <b>MATERIA</b>      | <b>Matèria</b>                                  |                                                                          |
|                     | CER                                             | Ceràmica                                                                 |
|                     | BRONZE                                          |                                                                          |
|                     | FERRO                                           |                                                                          |
|                     | OS                                              |                                                                          |
|                     | BILLO                                           |                                                                          |
|                     | VIDRE                                           |                                                                          |
|                     | VIDRE                                           |                                                                          |
| <b>AS</b>           | <b>Aspecte de la superfície</b>                 |                                                                          |
|                     | VID                                             | Vidriada                                                                 |
| <b>DIB</b>          |                                                 |                                                                          |
| <b>OBSERVACIONS</b> |                                                 |                                                                          |

## **ANNEX IV. INVENTARI DE MATERIALS**


| V/NV | ANY  | SIG    | UE   | FET  | CR-UE | Sigla          | NR | NMIp | NMI | E  | TIPUS | F   | NOM     | MATERIA | AS  | DIB | OBSERVACIONS |
|------|------|--------|------|------|-------|----------------|----|------|-----|----|-------|-----|---------|---------|-----|-----|--------------|
| V    | 2020 | Zona 4 | 4021 |      | C     | GP18-20-4021-1 | 1  |      | 1   | MO | VBC   | V   | PLAT    | CER     | VID | SI  |              |
| V    | 2020 | Zona 4 | 4021 |      | C     | GP18-20-4021-2 | 3  |      | 1   | C  | VCG   | V   | PLAT    | CER     | VID | SI  |              |
| V    | 2020 | Zona 4 | 4021 |      | C     | GP18-20-4021-3 | 3  |      | 1   | MO | VCM   | B   | PLAT    | CER     | VID | SI  |              |
| V    | 2020 | Zona 4 | 4021 |      | C     | GP18-20-4021-4 | 3  |      |     | MO | VCM   | INF |         | CER     |     |     |              |
| V    | 2020 | Zona 4 | 4021 |      | C     | GP18-20-4021-5 | 1  |      | 1   | M  | GM    | B   |         | CER     |     |     |              |
| V    | 2020 | Zona 4 | 4021 |      | C     | GP18-20-4021-6 | 1  |      | 1   | M  | GM    | B   |         | CER     |     |     |              |
| V    | 2020 | Zona 4 | 4021 |      | C     | GP18-20-4021-7 | 3  |      |     | M  | GM    | B   |         | CER     |     |     |              |
| NV   | 2020 | Zona 4 | 4021 |      | C     | GP18-20-4021-8 | 1  |      | 1   | MO | OMET  | PS  | MEDALLÓ | BRONZE  |     | SI  |              |
| V    | 2020 | Zona 4 | 4023 |      | MO    | GP18-20-4023-1 | 1  | 1    |     | MO | COMO  | INF |         | CER     |     |     |              |
| V    | 2020 | Zona 4 | 4023 |      | MO    | GP18-20-4023-2 | 7  | 1    |     | MO | VCM   | INF |         | CER     | VID |     |              |
| V    | 2020 | Zona 4 | 4023 |      | MO    | GP18-20-4023-3 | 1  | 1    |     | M  | VVG   | INF |         | CER     | VID |     |              |
| V    | 2020 | Zona 4 | 4023 |      | MO    | GP18-20-4023-4 | 1  |      | 1   | M  | CGR   | V   | OLLA    | CER     |     |     |              |
| V    | 2020 | Zona 4 | 4023 |      | MO    | GP18-20-4023-5 | 1  |      |     | M  | CGR   | B   | OLLA    | CER     |     |     |              |
| V    | 2020 | Zona 4 | 4023 |      | MO    | GP18-20-4023-6 | 1  |      | 1   | M  | GM    | B   |         | CER     |     |     |              |
| V    | 2020 | Zona 4 | 4023 |      | MO    | GP18-20-4023-7 | 5  |      |     | M  | GM    | INF |         | CER     |     |     |              |
| NV   | 2020 | Zona 4 | 4023 |      | MO    | GP18-20-4023-8 | 1  |      | 1   | MO | OMET  | F   | ANELLA? | FERRO   |     |     |              |
| NV   | 2020 | Zona 4 | 4023 |      | MO    | GP18-20-4023-9 | 3  |      |     |    | FAU   | F   |         | OS      |     |     |              |
| V    | 2020 | Zona 4 | 4004 |      | M     | GP18-20-4004-1 | 1  | 1    |     | M  | VVG   | INF |         | CER     |     |     |              |
| V    | 2020 | Zona 4 | 4004 |      | M     | GP18-20-4004-2 | 1  | 1    |     | M  | GM    | INF |         | CER     |     |     |              |
| NV   | 2020 | Zona 4 | 4004 |      | M     | GP18-20-4004-3 | 1  |      |     |    | FAU   | F   |         | OS      |     |     |              |
| V    | 2020 | Zona 4 | 4006 |      | M     | GP18-20-4006-1 | 1  | 1    |     | M  | VBB   | INF |         | CER     |     |     |              |
| V    | 2020 | Zona 4 | 4006 |      | MO    | GP18-20-4006-2 |    |      |     | MO | VCM   | INF |         | CER     |     |     |              |
| V    | 2020 | Zona 4 | 4006 |      | MO    | GP18-20-4006-3 | 2  |      |     | M  | CGR   | INF |         | CER     |     |     |              |
| V    | 2020 | Zona 4 | 4031 |      | MO    | GP18-20-4031-1 | 1  | 1    |     | M  | GM    | INF |         | CER     |     |     |              |
| V    | 2020 | Zona 4 | 4019 | SJ-5 | MO    | GP18-20-4019-1 | 1  | 1    |     | M  | VVG   | INF |         | CER     |     |     |              |
| V    | 2020 | Zona 4 | 4019 | SJ-5 | MO    | GP18-20-4019-2 | 1  |      | 1   | M  | GM    | N   | CÀNTIR  | CER     |     |     |              |
| V    | 2020 | Zona 4 | 4019 | SJ-5 | MO    | GP18-20-4019-3 | 1  |      |     | M  | GM    | INF |         | CER     |     |     |              |
| V    | 2020 | Zona 4 | 4019 | SJ-5 | MO    | GP18-20-4019-4 | 2  |      | 1   | M  | COMO  | B   |         | CER     |     |     |              |
| NV   | 2020 | Zona 4 | 4019 | SJ-5 | MO    | GP18-20-4019-5 | 1  |      |     |    | FAU   | F   |         | OS      |     |     |              |
| V    | 2020 | Zona 4 | 4026 |      | MO    | GP18-20-4026-1 | 1  |      | 1   | M  | GM    | V   | OLLA    | CER     |     |     |              |
| V    | 2020 | Zona 4 | 4026 |      | MO    | GP18-20-4026-2 | 7  |      |     | M  | GM    | INF |         | CER     |     |     |              |

|    |      |        |      |      |    |                |   |   |   |    |       |     |         |       |     |    |                   |
|----|------|--------|------|------|----|----------------|---|---|---|----|-------|-----|---------|-------|-----|----|-------------------|
| V  | 2020 | Zona 4 | 4026 |      | MO | GP18-20-4026-3 | 2 | 1 |   | MO | VCM   | INF |         | CER   | VID |    |                   |
| NV | 2020 | Zona 4 | 4026 |      | MO | GP18-20-4026-4 | 3 |   |   |    | FAU   | F   |         | OS    |     |    |                   |
| NV | 2020 | Zona 4 | 4026 |      | MO | GP18-20-4026-5 | 1 |   | 1 | MO | OMET  | PS  | CLAU    | FERRO |     |    |                   |
| V  | 2020 | Zona 4 | 4025 |      | MO | GP18-20-4025-1 | 3 | 1 |   | MO | GM    | INF |         | CER   |     |    |                   |
| V  | 2020 | Zona 4 | 4017 | SJ-4 | MO | GP18-20-4017-1 | 1 |   | 1 | M  | VVM   | V   | PLAT    | CER   | VID | SI |                   |
| V  | 2020 | Zona 4 | 4017 | SJ-4 | MO | GP18-20-4017-2 | 1 |   | 1 | M  | GM    | V   | OLLA    | CER   |     | SI |                   |
| V  | 2020 | Zona 4 | 4017 | SJ-4 | MO | GP18-20-4017-3 | 1 |   | 1 | M  | GM    | V   | OLLA    | CER   |     | SI |                   |
| V  | 2020 | Zona 4 | 4017 | SJ-4 | MO | GP18-20-4017-4 | 4 |   |   | M  | GM    | INF |         | CER   |     |    |                   |
| NV | 2020 | Zona 4 | 4017 | SJ-4 | MO | GP18-20-4017-5 | 1 |   |   |    | FAU   |     |         | OS    |     |    |                   |
| V  | 2020 | Zona 4 | 4002 | SJ-3 | M  | GP18-20-4002-1 | 3 | 1 |   | M  | GM    | INF |         | CER   |     |    |                   |
| NV | 2020 | Zona 4 | 4002 | SJ-3 | M  | GP18-20-4002-2 | 1 |   | 1 | M  | NUMIS |     | MONEDA  | BILLÓ |     |    | Diner de Jaume II |
| V  | 2020 | Zona 4 | 4005 |      | MO | GP18-20-4005-1 | 1 | 1 |   | MO | VRM   | INF |         | CER   | VID |    |                   |
| V  | 2020 | Zona 4 | 4005 |      | MO | GP18-20-4005-2 | 1 |   | 1 | MO | VCM   | N   |         | CER   | VID |    |                   |
| V  | 2020 | Zona 4 | 4005 |      | MO | GP18-20-4005-3 | 4 |   |   | MO | VCM   | INF |         | CER   | VID |    |                   |
| NV | 2020 | Zona 4 | 4005 |      | MO | GP18-20-4005-4 | 2 |   |   |    | FAU   |     |         | OS    |     |    |                   |
| V  | 2020 | Zona 5 | 5001 | SJ-9 | MO | GP18-20-5001-1 | 1 |   | 1 | M  | VBL   | V   | BOL     | CER   | VID | SI |                   |
| V  | 2020 | Zona 5 | 5001 | SJ-9 | MO | GP18-20-5001-2 | 2 | 1 |   | M  | GM    | INF |         | CER   |     |    |                   |
| NV | 2020 | Zona 5 | 5001 | SJ-9 | MO | GP18-20-5001-3 | 2 |   |   |    | FAU   |     |         | CER   |     |    |                   |
| V  | 2020 | Zona 5 | 5003 |      | C  | GP18-20-5003-1 | 1 |   | 1 | MO | VGW   | V   | GIBRELL | CER   | VID | SI |                   |
| V  | 2020 | Zona 5 | 5003 |      | C  | GP18-20-5003-2 | 2 |   |   | MO | VGW   | INF |         | CER   | VID |    |                   |
| V  | 2020 | Zona 5 | 5003 |      | C  | GP18-20-5003-3 | 1 |   | 1 | MO | VBC   | V   | PLAT    | CER   | VID |    |                   |
| V  | 2020 | Zona 5 | 5003 |      | C  | GP18-20-5003-4 | 1 | 1 |   | C  | VTN   | INF |         | CER   | VID |    |                   |
| V  | 2020 | Zona 5 | 5003 |      | C  | GP18-20-5003-5 | 1 |   | 1 | MO | VCM   | V   | PLAT    | CER   | VID |    |                   |
| V  | 2020 | Zona 5 | 5003 |      | C  | GP18-20-5003-6 | 7 |   |   | MO | VCM   | INF |         | CER   | VID |    |                   |
| V  | 2020 | Zona 5 | 5003 |      | C  | GP18-20-5003-7 | 1 | 1 |   | M  | GM    | INF |         | CER   |     |    |                   |
| V  | 2020 | Zona 5 | 5003 |      | C  | GP18-20-5003-8 | 3 | 1 |   |    | VIDR  | INF |         | VIDRE |     |    |                   |
| NV | 2020 | Zona 5 | 5003 |      | C  | GP18-20-5003-9 | 2 |   |   |    | FAU   |     |         | OS    |     |    |                   |
| V  | 2020 | Zona 5 | 5008 |      | MO | GP18-20-5008-1 | 4 |   |   | M  | VVG   | B   | GERRA   | CER   |     | SI |                   |
| V  | 2020 | Zona 5 | 5008 |      | MO | GP18-20-5008-2 | 1 |   | 1 | M  | VVG   | V   |         | CER   |     |    |                   |
| V  | 2020 | Zona 5 | 5008 |      | MO | GP18-20-5008-3 | 4 |   |   | M  | VVG   | INF |         | CER   |     |    |                   |
| V  | 2020 | Zona 5 | 5008 |      | MO | GP18-20-5008-4 | 5 | 1 |   | MO | VCM   | INF |         | CER   |     |    |                   |
| V  | 2020 | Zona 5 | 5008 |      | MO | GP18-20-5008-5 | 3 | 1 |   | M  | GM    | INF |         | CER   |     |    |                   |

|   |      |        |      |  |    |                |   |  |   |   |      |     |  |     |  |    |  |
|---|------|--------|------|--|----|----------------|---|--|---|---|------|-----|--|-----|--|----|--|
| V | 2020 | Zona 5 | 5009 |  | MO | GP18-20-5009-1 | 1 |  | 1 | M | GM   | V   |  | CER |  | SI |  |
| V | 2020 | Zona 5 | 5009 |  | MO | GP18-20-5009-2 | 1 |  |   | M | GM   | INF |  | CER |  |    |  |
| V | 2020 | Zona 5 | 5009 |  | MO | GP18-20-5009-3 | 1 |  | 1 | M | COMO | B   |  | CER |  |    |  |



## **ANNEX V. FITXA NUMISMÀTICA**



Número d'inventari GP18.4002.8

#### IDENTIFICACIÓ

|                                  |                           |                                |                        |                |             |
|----------------------------------|---------------------------|--------------------------------|------------------------|----------------|-------------|
| <b>Jaciment</b>                  | General Prim, 18          | <b>Municipi</b>                | Vilafranca del Penedès | <b>Comarca</b> | Alt Penedès |
| <b>Any</b>                       | 2020                      | <b>Zona</b>                    | Zona 4                 | <b>FET</b>     | SJ-3        |
|                                  |                           |                                |                        | <b>UE</b>      | 4002        |
| <b>Entitat Geopolítica</b>       | Corona d'Aragó            | <b>Sèrie</b>                   | Corona d'Aragó         |                |             |
| <b>Autoritat Emisora</b>         | Jaume II el Just          | <b>Seca</b>                    | Barcelona              |                |             |
| <b>Material</b>                  | Billó                     | <b>Nominal</b>                 | Diner                  |                |             |
| <b>Data d'encunyació inicial</b> | 1291                      | <b>Data d'encunyació final</b> | 1327                   |                |             |
| <b>Referència Bibliogràfica</b>  | M. Crusafont nº 180 var-5 |                                |                        |                |             |

#### DESCRIPCIÓ

|                        |                                                                              |
|------------------------|------------------------------------------------------------------------------|
| <b>Tipus anvers</b>    | Efigie coronada a l'esquerra                                                 |
| <b>Llegenda anvers</b> | +IACOBUS REX                                                                 |
| <b>Tipus revers</b>    | Creu grega que talla la llegenda, tres punts i anella alternada en quadrants |
| <b>Llegenda Revers</b> | B'A - QI - NO - NA                                                           |

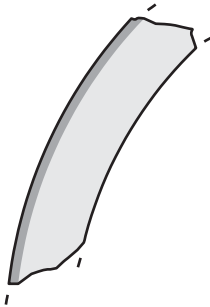
## **ANNEX V. LÀMINES DE MATERIALS**



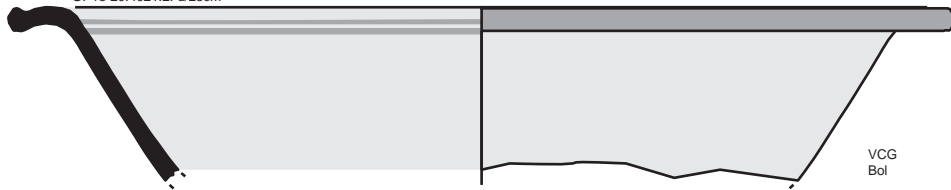
GP18'20.4021.1 d/?



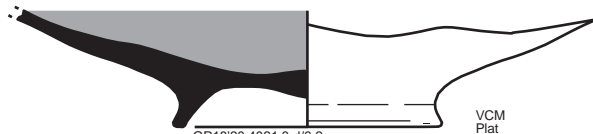
VBC  
Plat



GP18-20.4021.2. d/25cm



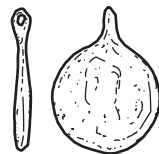
VCG  
Bol



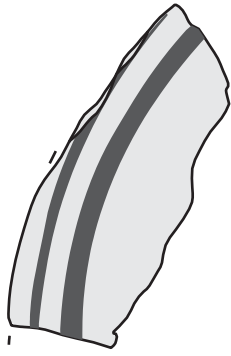
GP18'20.4021.3 d/6,2

VCM  
Plat

GP18'20.8



OMET  
Medalló

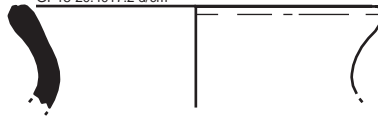


GP18'20.1.4017 d/34



VVM  
PLAT

GP18-20.4017.2 d/cm



GM  
Olla

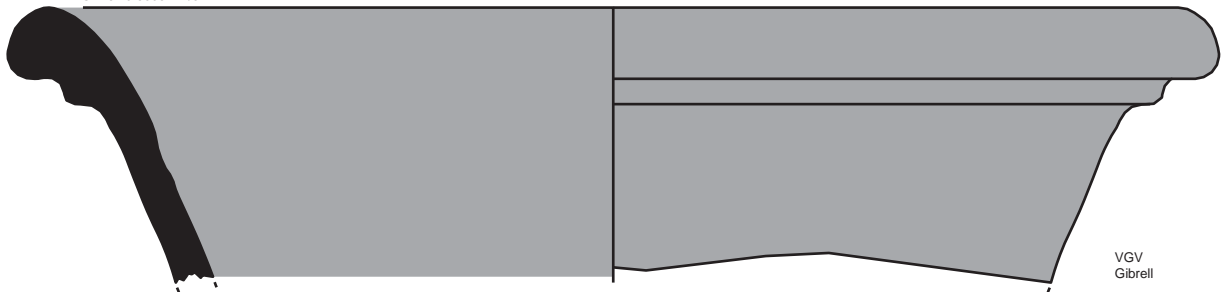
GP18'20.4017.3 d/17 cm



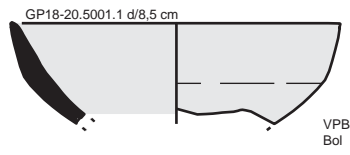
GM  
Olla



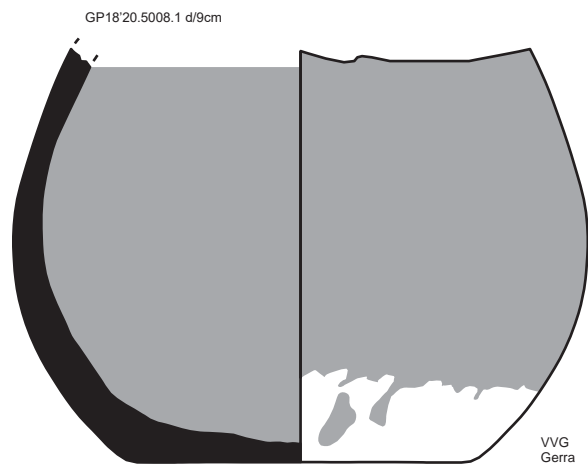
GP18'20.5003.1 d/32 cm



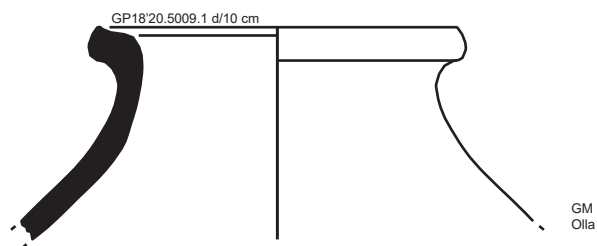
VG  
Gibrell



UE 5008



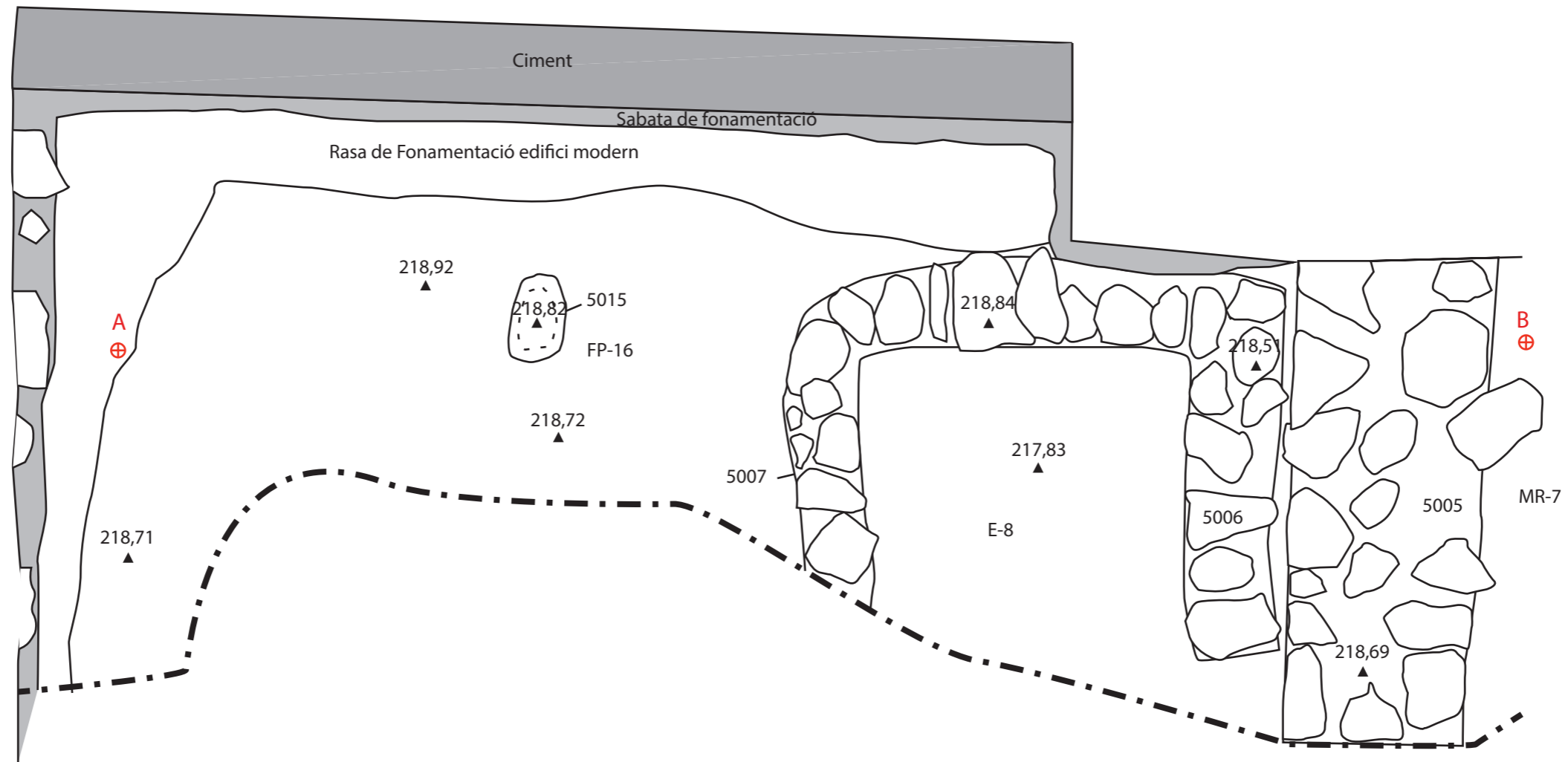
UE 5009

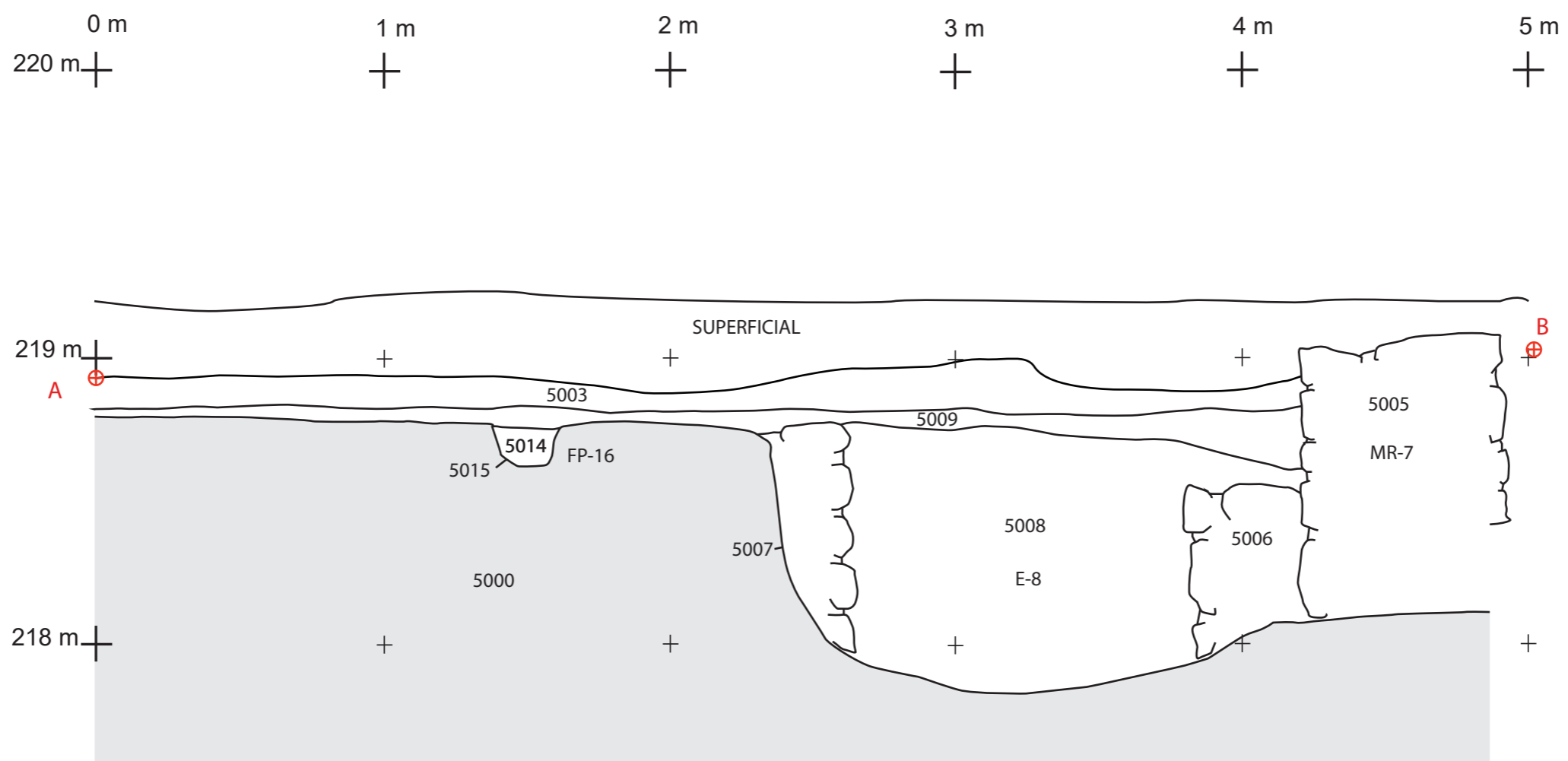


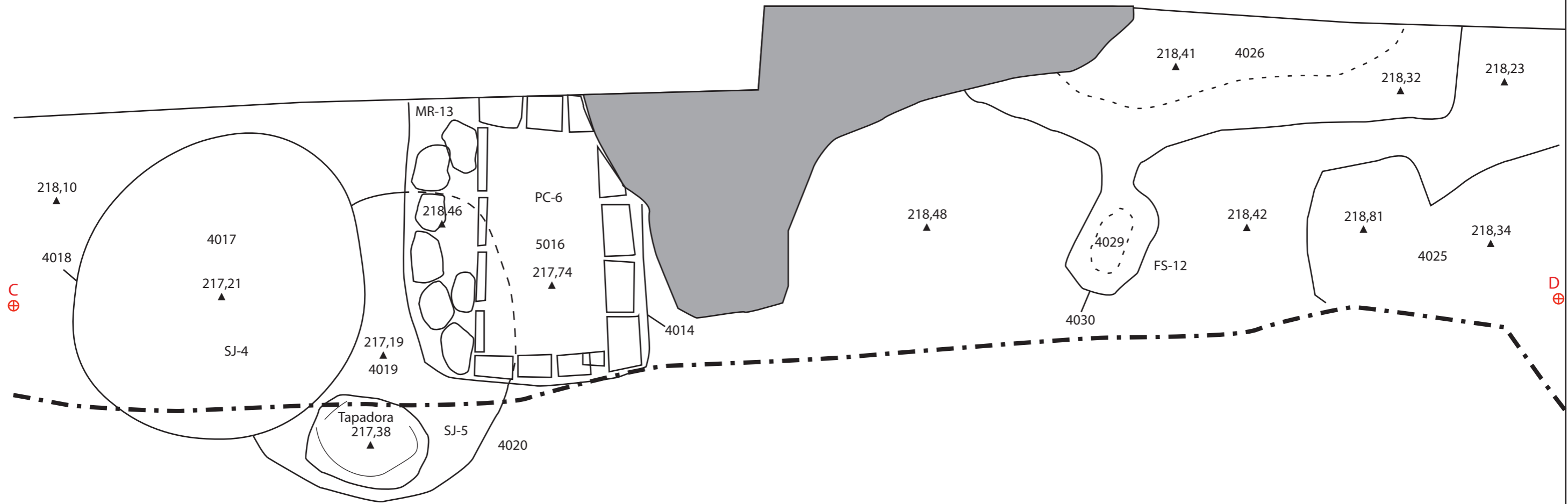
## **ANNEX VI. PLANIMETRIA**

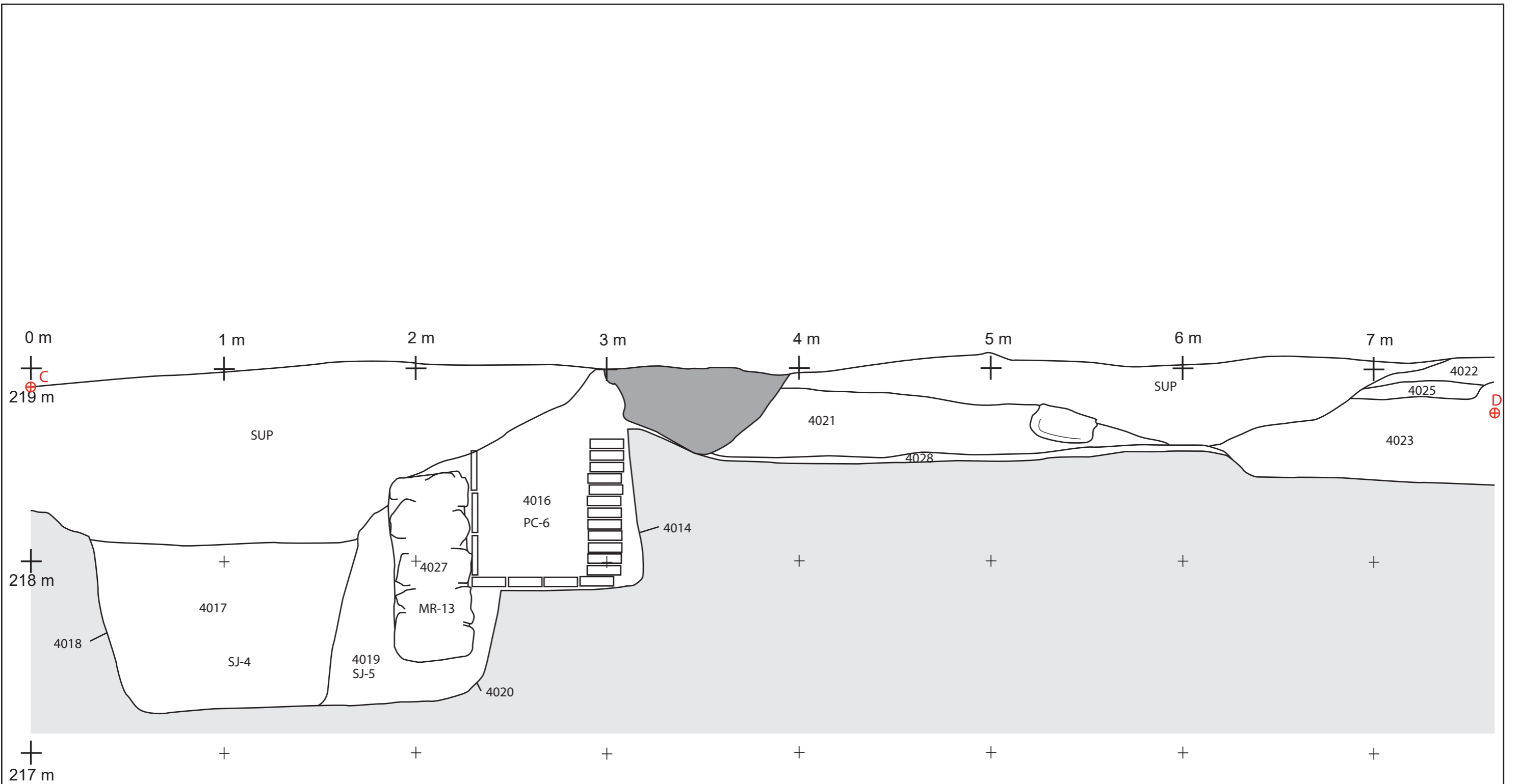






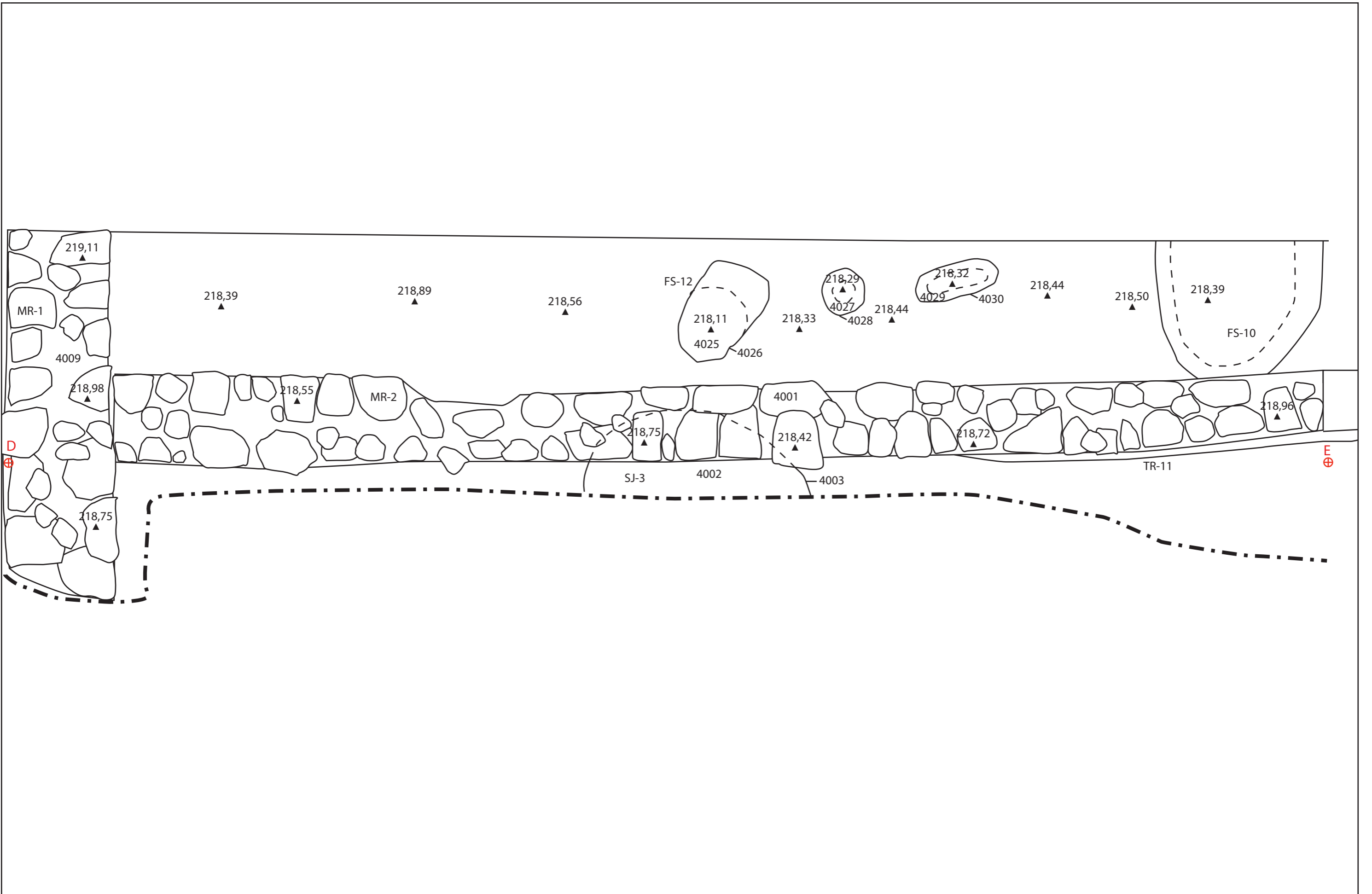






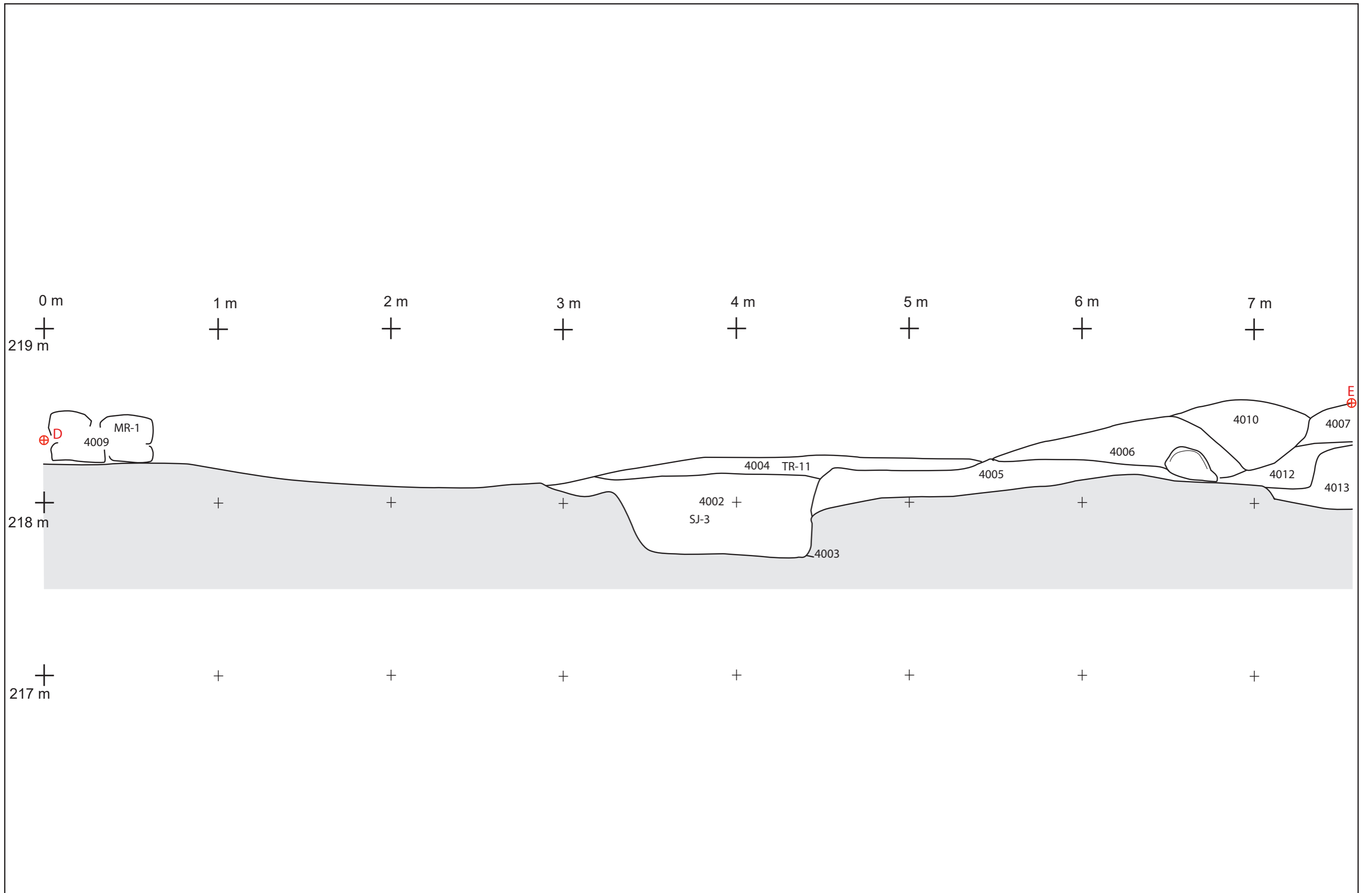






|                                                                                     |                                                                                 |                     |                                                                                       |                                            |                 |
|-------------------------------------------------------------------------------------|---------------------------------------------------------------------------------|---------------------|---------------------------------------------------------------------------------------|--------------------------------------------|-----------------|
|  | Projecte:                                                                       | Autor:              | Escala i nord:                                                                        | Títol del plànol:                          | Núm. de plànol: |
|                                                                                     | Intervenció arqueològica General Prim, 18 (Vilafranca del Penedès, Alt Penedès) | Pau Menéndez Molist | 1:20 (Din-A3)                                                                         | Secció de les estructures SJ-4, SJ-5, PC-6 | 5               |
|                                                                                     | Data:                                                                           |                     |  |                                            | Full:           |
|                                                                                     |                                                                                 |                     |                                                                                       |                                            | 2               |



|                                                                                     |                                                                                 |                     |                                                                                                                       |                   |                                       |
|-------------------------------------------------------------------------------------|---------------------------------------------------------------------------------|---------------------|-----------------------------------------------------------------------------------------------------------------------|-------------------|---------------------------------------|
|  | Projecte:                                                                       | Autor:              | Escala i nord:<br>1:20 (Din-A3)  | Títol del plànol: | Núm. de plànol:                       |
|                                                                                     | Intervenció arqueològica General Prim, 18 (Vilafranca del Penedès, Alt Penedès) | Pau Menéndez Molist |                                                                                                                       | 1 m               | Planta de les estructures MR-1 i SJ-3 |
|                                                                                     | Data:                                                                           |                     |                                                                                                                       |                   | Full:                                 |
|                                                                                     |                                                                                 |                     |                                                                                                                       |                   | 1                                     |



|                                                                                     |                                                                                 |                     |                                                                                       |                                       |                 |
|-------------------------------------------------------------------------------------|---------------------------------------------------------------------------------|---------------------|---------------------------------------------------------------------------------------|---------------------------------------|-----------------|
|  | Projecte:                                                                       | Autor:              | Escala i nord:                                                                        | Títol del plànol:                     | Núm. de plànol: |
|                                                                                     | Intervenció arqueològica General Prim, 18 (Vilafranca del Penedès, Alt Penedès) | Pau Menéndez Molist | 1:20 (Din-A3)                                                                         | Secció de les estructures MR-1 i SJ-3 | 6               |
|                                                                                     |                                                                                 | Data:               |  |                                       | Full:           |
|                                                                                     |                                                                                 |                     |                                                                                       |                                       | 2               |

