

COVA DEL BON JAUMET o "X"
(Mediona, Alt Penedès)

Memòria de la campanya de 1999

ARTUR CEBRIÀ i ESCUER

Barcelona , març del 2000

COVA DEL BON JAUMET o "X"
(Mediona, Alt Penedès)

Memòria de la campanya de 1999

ARTUR CEBRIÀ I ESCUER

Barcelona , març del 2000

elaborat sota la direcció i la coordinació del programa del SERP
**"Els fenòmens de transició a la Prehistòria de Catalunya : Del
Plistocé Superior a l'Holocé".**

Josep Ma Fullola i Pericot
Pilar Garcia-Argüelles i Andreu
José Luis Maya i González
Ma Àngels Petit i Mendizábal
(Seminari d'Estudis i Recerques Prehistòriques
Dep. Prehistòria. Universitat de Barcelona)

Treballs direcció d'excavacions
Artur Cebrià

Fotografia
Artur Cebrià

Montatge quadrícula aèria
Xavier Esteve

Equip suport de l'Inventari
Vanessa Camarasa

INFRAESTRUCTURA

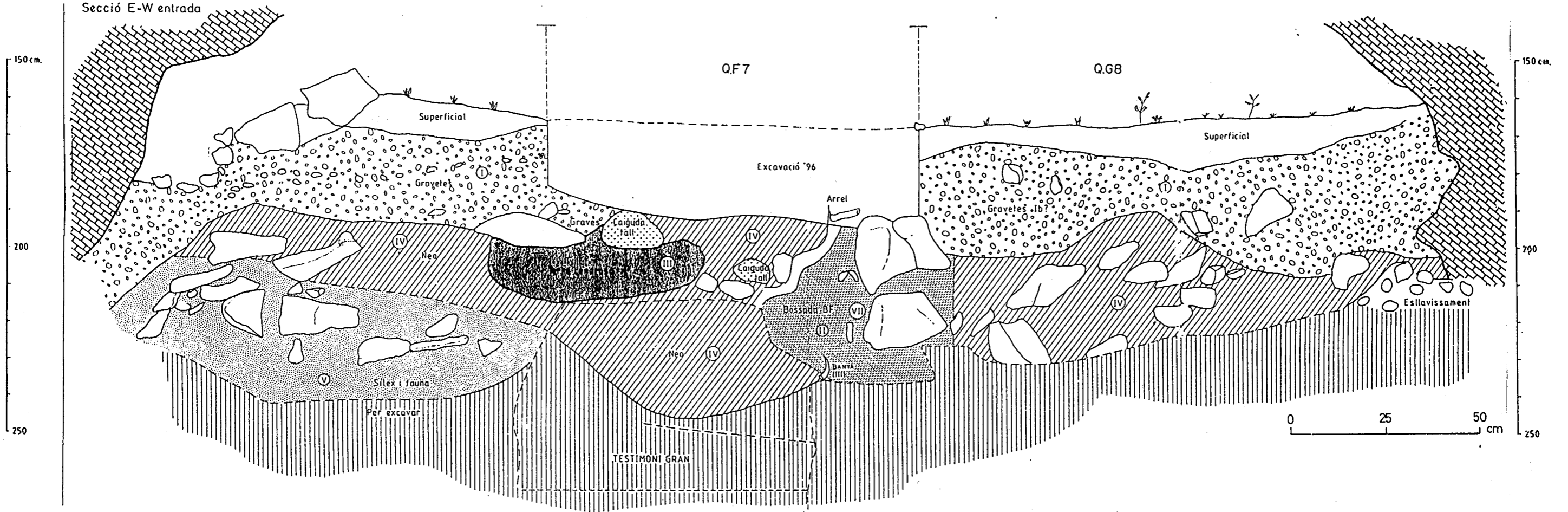
Enguany la campanya s'ha desenvolupat intermitentment del dia ²18 al 30 de desembre. En total s'han fet 5 dies de feina real, han participat 5 persones¹, oscil·lant el seu nombre entre 2 i 4 amb un promig de 2 participants.

Caldria afegir els dies 16, 23 i 30 d'octubre en que es va treballar refent i projectant al sostre la quadrícula feta a nivell del sòl el 1996, ja força deteriorada, per tal d'aconseguir una quadrícula aèria permanent i preparar la campanya que teniem previst realitzar el desembre. En total es col·locaren els 7 claus de la línia **E-F/7 a 12** i els dels quadres **G-F / 8 i 9**.

Tornar a fer una campanya d'excavacions a la *Cova de Bon Jaumet* era ineludible pel fet de que a la campanya de 1996 ens quedèssim a mitges en molts aspectes. Això va ser degut a que, en aquell any, al principi li dedicàrem força temps a la neteja i adequació del jaciment, i per altra banda a que la troballa de l'estructura de l'Edat del Ferro ens va fer anar més lents. De tal manera que en el quadre-sondeig **F7** arribàrem quasi al sostre del nivell neolític, i a la vegada, en el quadre contigu més al N, **F8**, estava tallat per una estructura intrusiva en aquesta capa de sostre de neolític, mentre que al següent (**F9**) ja trobàvem el paquet fluvial de base (?). Fins no tenir-ho tot excavat al mateix nivell era molt difícil fer una bona Secció estratigràfica, gràcies a aquest graonament artificial provinent d'excavacions antigues. Malgrat tot es dibuixà el tall E-W, (Veure FIGURA 1 i FOTO 10) però amb l'inconvenient de que no era un tall vertical sinó que feia graons i inflexions d'angle que dificultaven la seva comprensió, i feien intel·ligible el resequiment de la seva base.

¹ Eduard Agudo, Lidia Colominas, Xavier Esteve, Oriol Font, Clara Forn.

BON JAUMET '96
Secció E-W entrada



Preteníem, entre altres coses, rectificar aquest tall, a més d'acabar l'estructura intrusiva del Ferro (o paleoibèrica?) i "tocar" una mica el nivell neolític per a poder veure les seves característiques. Això ens permetria tenir un tall, al graó format al peu de la boca, en sentit E-W (relatiu de l'excavació) amb la sèrie completa.

Arrel d'una visita efectuada al jaciment durant la Setmana Santa, el 29 de març, s'observaren alguns desperfectes i els plàstics de protecció remoguts i apartats (FOTOS 1 a 6). En el tall E-W del jaciment s'observava, a la seva part W, un forat o caiguda de sediment amb blocs, (veure especialment FOTOS 2-3-4) que atribuïem en un principi a la freqüentació de persones a la cova, que volguessin accedir a la gatera del fons, molt coneguda pels excursionistes dels contorns, i que amb el seu pas desfessin el graó provocat per aquest tall transversal a la boca (quasi coincident amb la línia 7/8 dels quadres). Trobàrem algunes restes òssies dipositades damunt del testimoni de l'interior que recollirem i les inventariàrem dins E11 (FOTOS 5 i 6). Així mateix hem també vàrem notar una nova pila de terra garbellada en la part SW del talús de les antigues excavacions, que podria provenir de l'empremta o caiguda de tall a E8 a on recollirem també varios ossos.

El desenvolupament de les campanyes de *Guineu* i *Griera* de 1999 a l'ocubre-desembre ens ^{endarrerí} ~~endarrerí~~ i només hem pogut fer una campanya de manteniment. Hem netejat bé el jaciment en general (FOTOS 8 a 12). A F7, el quadre que començarem de de dalt de tot, en desaparèixer els plàstics que el protegeixen, el seu estat era que havia molta brutícia i es feu necessari adequar-lo. Es netejà F7 i, al fer-ho, es coordinaren algunes estelles d'os i un sílex, apareguts durant el procés de repelament de la superfície de final de la campanya de 1996, (FOTO 7) a on s'ha torant a deixar.

Al peu del tall E-W, a la franja S del quadre **G8**, vàrem aixecar uns 20-25 cms de terres caigudes d'antic i sembla que a més , potser, algunes que poden ser conseqüència d'alguna "picada" nova. A finals de la campanya del '96 fèrem una primera delimitació de la planta de l'estructura negativa² pel seu cantó W, però caldrà revisar la planta en funció del destapat (Veure FOTOS 13 i 14).

Respecte a les terres caigudes de la part est del tall (**D-E/ 7-8**), les interpretàvem al principi com a provocades involuntariament per l'acció de gent que es dirigia a la gatera del fons, però al final creiem que potser també podien haver estat els furtius que provocaren la nova pila de terra garbellada. Aquesta darrera hipòtesi és la que, veient el volum desaparegut del quadre **E8**, recolzem ara.

La neteja ha generat uns 100 cabassos, garbellats sota un vent inclement i un fred notable, donades les condicions climàtiques normals al desembre en la Serra de Mediona. Aquest any les terres procedents del garbellat s'han seguit acumulant en una part diferenciada de la pendent, a 90° a l'est de la boca, a un cantó de l'abundosa tartera que forma la terrassa de davant de la cavitat i la circumda, i que va ser formada amb els derrubis de les excavacions de Serra i de l'AECC de Mediona .

Es deixà la part excavada el '96 tapada amb plàstics i branques, més els peus del testimoni del fons, així com el tall E-W de la zona d'entrada.

² l'anomenem així per a ser asèptic el màxim possible, tot i que ^{el} més probable és que sigui una sitja, tot i que l'orientació de la cavitat no ajuda massa)




FOTO 1 . Vista de l'interior de la cavitat, tal com el trobàrem a l'arribar, amb els plàstics aixecats i rebregats al cantó del *Testimoni* (29/III).



FOTO 2 . Vista de l'esborany en el tall d'E8 i tot el petit bloc al peu(29/III)



FOTOS 3 i 4 . Vista general i assota detall del desmoronament del tall (al damunt de la pissarra). S'aprecia un front de picat, el que sembla descartar altres possibilitats (dia 29/III).






FOTO 5 . Vista general de l'interior de la cavitat, tal com el trobàrem a l'arribar, amb material arqueològic dipositat damunt del *Testimoni* i inventariat dins E11(29/III).




FOTO 6. Detall del testimoni amb el material a l'angle al cantó del jaló




FOTO 7 . Vista del procés de neteja de F7 amb algunes peces per a
coordinar (18/XII)



FOTO 8. Vista de l'estat final del sector Est de l'excavació, quadres D-E/7-8 des del'interior, el dia 30/XII .




FOTO 9. Vista de l'estat final del sector Nord de l'excavació, quadres F/8-9 des del'interior, el dia 30/XII .




FOTO10. Fotomontatge de la Secció-Tall E-W, al peu de la boca, D7-G8 dibuixada a la Figura 1.



FOTO 11. Vista frontal, des del S del quadre F7, del seu estat final, dia 30/XII. Al fons es pot apreciar la vista inversa l'anterior dels quadres F8-F9.(Fotos 8 i 9)

FOTO 12. Vista frontal, des del S del fons de la cova en el seu estat final, del dia 30/XII. En primer terme el quadre F7. Al mig es pot apreciar la part est dels quadres F8 i F9 , i a l'angle superior dret es veu la base del testimoni E-D/10-11.






FOTO 13. Vista des de l'exterior (S relatiu) de la bossada-retall de l'Edat del Ferro, de planta troncocònica, quadres F-G / 8-9, el dia 30/XII.




FOTO 14. Detall del contacte lateral entre l'estructura negativa de F-G8 , el dia 30/XII .

INVENTARI de BJ'99

JACIMENT: BON JAUMET '96

ESTRAT/NIVELL: III

QUADRE: F-7

EXCAVADORS:

DATA: 4-XI-96.

IF	Matèria	Sip.	T	Còr.	Alt.	Con.	Mides	X	Y	Z	Orient.	P	T.P. (nº)	F.C.	Observacions
399	OS	Mano						CARBELL		4-XI					estella N: III
400	banys	Ar.								233					recollit al peu tall dibornat en terra N: IV
401	Silex							25	80	19015					
402	OS							49	85	1835			CORBILL		estella diàlisi
403	OS							77	145	182					
404	OS							75	29	180					
405	OS							69	18	18315					
406	OS							68.5	16	183					
407	OS							42	25	185					
408	CARBOL							48	34	18315					
409	OS							89	72	18915					

-XII-99
49
9-XII 99

Nº

JACIMENT: BON JAUNET '96

ESTRAT/NIVELL: BOSSADA QUADRE: F 8

EXCAVADORS:

DATA:

IF	Matèria	Sip.	T	Còr.	Alt.	Con	Mides	X	Y	Z	Orient.	P	T.P. (nº)	F.C.	Observacions
300	CERÀMICA	Torn					20 x 10 x 3	GARBELL	21	1x	BOSSADA			inf.	
301	Os	Macro						-	-	-	-	-			frop. dièfisi
302	Os	Macro						-	-	-	-	-			frop. dièfisi
303	Os	Macro						-	-	-	-	-			2 frops. dent
304	Os	Macro						-	-	-	-	-			7 estelles
305	Os	Macro						-	-	-	-	-			felaupe
306	Os	Micro						-	-	-	-	-	cauill		2 frop. dent.
307	Os	micro						-	-	-	-	-	cauill		epifisi
308	Os	micro						-	-	-	-	-			frop. costella
309	Os	micro						-	-	-	-	-			3 epifisi
310	Os	micro						-	-	-	-	-	cauill		5 estelles
311	Os	micro						-	-	-	-	-	cauill		5 frop. dièfisi
312	Os	micro						-	-	-	-	-	cauill		epifisi
313	Os	micro						-	-	-	-	-	cauill		frop. det.
314	Os	micro						-	-	-	-	-	herpetofauna		frop. det.
315	Os	macro						100	35	220'5					dent
316	Os	macro						73	37	230'5					
317	Os	macro						54	56	247					
318	Os	macro						29	22	257	NW-SE	PLA			X'35 Y'20
319	Os	macro						0	49		NE-SW	PLA			dièfisi (estella)
320															
321															
322															
323															
324															

193) 28x11
 " "
 " "
 30. XII
 " "

VI
 13/50
 BOSSADA
 4

JACIMENT: BON JOURMET '99

ESTRAT/NIVELL:

QUADRE: F9

EXCAVADORS:

DATA: 28.XII

№	Matèria	Sip.	T	Cor.	All.	Con	Mides	X	Y	Z	Orient.	P	T.P. (nº)	F.C.	Observacions
97	Q ₂	micro						53	12	270'5			Carill		
98	"	"						10	34	272			"		
99	"	"						10	35	272			"		
100	"	"						12	33	272			"		Frag. pedris
101	"	"											"		

VIII

JACIMENT: B196

ESTRAT/NIVELL: Capada tall QUADRE: 67

EXCAVADORS: Xavier Curme i Glòria Arben

INDUCCIÓ: DATA: 17/11/77

Nº	Matèria	Sup.	T	Cor.	All.	Con.	Mides	X	Y	Z	Orient.	P	T.P. (nº)	F.C.	Observacions	
1	Carbó	min					98x70x17							gran femella	inf.	deprimat brúxim sarrà
2	SILEX	Δ					24x21x5									Relocat
4	Os	mauc						17	54	38						epi'idi
5	"	"						41	59	36						frag. costella
6	Carbó							93	96	240						

23-x

33'99

VI
Bc
DS

JACIMENT: 137'99

ESTRAT/NIVELL:

QUADRE: 68

EXCAVADORS:

DATA: 28. XII

IP	Matèria	Sip.	T	Cor.	Alt.	Con	Mides	X	Y	Z	Orient.	P	T.P. (nº)	F.C.	Observacions
225	Os	Macr.						9	54	249					
226	Os	Macr.						16	37	248.5					
227	Os	Macr.						22	32	245.5					
228	Os	"						21.5	33	245.5					
229	Os	"						16	40	244					Cremat
230	Os	"						13	42	244					
231	Os	"						9	76	265.5					Dent
232	Os	"						8	74	265.5					Epijisi jalange
233	Os	"						89	53	267					
234	Os	"						7	0.5	258					2 estella diapisi
235	Os	"						82	89	2615					Jalange coriell

28/XII

30/XII

VII
VI
VII
" BOSSON FE VII BOSSON VII

