

MEMÒRIA DE LES INTERVENCIIONS ARQUEOLÒGIQUES AL CARRER MAJOR, 30 DE GER

Expedients: 518 K121 N-321-2020/1-28066, 2020/1-29510, 2020/2-29716, 2020/3-29792,
2020/4-29854, 2020/5-29977, 2020/6-31014, 2020/7-31125, 2020/8-31146, 2021/1-32243

**PROMOTOR:
OBRES TÈCNiques LLORET, SL**



**Realització:
Catarqueòlegs, SL**

**Direcció de la intervenció:
Tatiana Piza Ruiz
Eduard Sánchez Campoy
Jordi Morera Camprubí**

Manresa, juliol de 2022

ÍNDEX

1.- FITXA TÈCNICA	PÀG. 3
2.- RESOLUCIONS	PÀG. 4
3.- INTRODUCCIÓ	PÀG. 26
4.- SITUACIÓ	PÀG. 26
5.- CONTEXT HISTÒRIC	PÀG. 29
6.- METODOLOGIA	PÀG. 30
7.- TREBALLS REALITZATS	PÀG. 32
7.1. Les rases de sondeig	PÀG. 34
7.2. Excavació arqueològica en extensió	PÀG. 39
7.3. El tractament de restes	PÀG. 60
8.- CONCLUSIONS	PÀG. 65
8.1. Horitzó medieval	PÀG. 66
8.2. Horitzó modern	PÀG. 67
9.- BIBLIOGRAFIA	PÀG. 68
ANNEX I: LLISTAT D'UNITATS ESTRATIGRÀFIQUES	PÀG. 73
ANNEX II: REPERTORI FOTOGRÀFIC	PÀG. 133
ANNEX III: INVENTARI DE MATERIALS ARQUEOLÒGICS	PÀG. 171
ANNEX IV: PLANIMETRIA	PÀG. 173



1.- FITXA TÈCNICA

Jaciment: Hort de la Rectoria

Localització: Carrer Major, 30

Tipus de jaciment: Necròpolis

Cronologia: Alt medieval i modern

Municipi: Ger

Comarca: Cerdanya

Promotor: Miquel Àngel Lloret Garcia

Nº d'expedient: R/N 518 K121 N321 2020/1-28066
R/N 518 K121 N321 2020/1-29510
R/N 518 K121 N321 2020/2-29716
R/N 518 K121 N321 2020/3-29792
R/N 518 K121 N321 2020/4-29854
R/N 518 K121 N321 2020/5-29977
R/N 518 K121 N321 2020/6-31014
R/N 518 K121 N321 2020/7-31125
R/N 518 K121 N321 2020/8-31146
R/N 518 K121 N321 2021/1-32243

Coordenades UTM 31N/ ETR S89: X: 404851m, Y: 4696078m, Z: 1133msnm

Tipus d'intervenció: Preventiva

Motivació: Projecte de construcció d'un habitatge unifamiliar

Directora de la intervenció arqueològica: Tatiana Piza Ruiz, Eduard Sánchez Campoy

i Jordi Morera Camprubí

Empresa d'arqueologia: Arqueòlegs.Cat, CatarqueòlegsSL



2.- RESOLUCIONS

La memòria que a continuació es presenta correspon als treballs arqueològics realitzats al solar del carrer Major, 30 de Ger (Cerdanya), entre els dies 23 de juliol i 31 de gener de 2021, i a la qual fan referència les següents resolucions emeses per la Direcció General del Patrimoni Cultural de la Generalitat de Catalunya:

Resolució del 11 de març de 2020



DEPARTAMENT DE CULTURA

 Generalitat de Catalunya
Departament de Cultura
Serveis Territorials a Girona

Expedient 518 K121 N 321 2020/1-28066 d'autorització d'una intervenció arqueològica preventiva als horts de l'antiga rectoria (Ger, La Cerdanya), segons el procediment establert en l'article 14 i següents del Decret 78/2002, de 5 de març de 2002, del Reglament de protecció del patrimoni arqueològic i paleontològic.

Fets

1. En data 5 de març de 2020 (R/E 9056/18727/2020) el senyor Alfons Casamajor Carrera, alcalde de l'Ajuntament de Ger, sol·licita una intervenció arqueològica als horts de l'antiga rectoria (Ger, La Cerdanya) pels dies 9 i 10 de març de 2020, sota la direcció de l'arqueòleg Jordi Morera camprubí (Arqueòlegs. Cat). Amb posterioritat se sol·licita, via correu electrònic un canvi de dates. Les noves dates proposades són el 19 i 20 de març de 2020
2. En data 10 de març de 2020, l'arqueòloga dels Serveis Territorials de Girona emet informe favorable sobre la sol·licitud esmentada.
3. En data 11 de març de 2020, el Servei d'Arqueologia i Paleontologia proposa autoritzar la intervenció.

Motivació

Sol·licitud externa.

Fonaments de dret

1. Article 47 i següents de la Llei 9/1993, de 30 de setembre, del patrimoni cultural català (DOGC núm. 1807)
2. Decret 78/2002, de 5 de març de 2002, del Reglament de protecció del patrimoni arqueològic i paleontològic (DOGC núm. 3594).
3. Decret 304/2011, de 29 de març, de reestructuració del Departament de Cultura (DOGC núm. 5849, de 31.3.2011); i Resolució CMC/254/2010, de 8 de gener, de delegació de competències de la persona titular de la Direcció General del Patrimoni Cultural en les persones directores dels Serveis Territorials del Departament de Cultura i Mitjans de Comunicació (DOGC núm. 5566, de 12.2.2010).

Resolució

Per tot això, **resolc:**

1. **Autoritzar** la realització d'una intervenció arqueològica preventiva d'acord amb les següents dades i condicions:

Lloc de la intervenció: horts de l'antiga rectoria (Ger, La Cerdanya)

Persona o institució autoritzada: Ajuntament de Ger

Direcció de la intervenció: Jordi Morera camprubí (Arqueòlegs. Cat)

Activitat autoritzada: control

Termini de realització de la intervenció: 19 i 20 de març de 2020

Lloc de dipòsit provisional de les restes: magatzem de l'empresa Arqueòlegs. Cat

Carrer dels Ciutadans, 18
17004 GIRONA
Telèfon 972 22 54 55
Fax 972 22 54 06

1

	Doc original signat per: Maria del Carme Renedo Puig 11/03/2020	Document electrònic garantit amb signatura electrònica. Podeu verificar la integritat d'aquest document a l'adreça web csv.gencat.cat	Data creació còpia: 11/03/2020 11:16:06 Data caducitat còpia: 11/03/2023 00:00:00 Pàgina 1 de 2
	Original electrònic / Còpia electrònica autèntica CODI SEGUR DE VERIFICACIÓ  01YTSWNBGC1W2BOPOP157W8UDJ86EU48		



 Generalitat de Catalunya
Departament de Cultura
Serveis Territorials a Girona

La intervenció arqueològica autoritzada haurà de ser realitzada d'acord amb les disposicions de la Llei 9/1993, del patrimoni cultural català, i del Decret 78/2002, del Reglament de protecció del patrimoni arqueològic i paleontològic, així com en els termes descrits en la documentació presentada per a la tramitació de l'expedient.

El termini de dos anys previst per a la presentació de la memòria, s'entendrà que comença a comptar a partir del dia en què ha finalitzat la intervenció.



2. **Notificar** aquesta resolució, que no exhaureix la via administrativa, a la persona o entitat interessada i comunicar-li que contra aquesta pot interposar-hi recurs d'alçada davant la consellera de Cultura, en el termini d'un mes a comptar de l'endemà de la recepció d'aquesta notificació.

Notificar, així mateix, aquesta resolució a l'ajuntament del municipi afectat, i comunicar-li que contra aquesta pot interposar-hi recurs contenciós administratiu davant el Tribunal Superior de Justícia de Catalunya, en el termini de dos mesos a comptar de l'endemà de la recepció d'aquesta notificació. Potestativament, dins el mateix termini, podrà efectuar el requeriment previ previst a l'article 44 de la Llei 29/1998, de 13 de juliol, de la jurisdicció contenciosa administrativa.

P.d. Resolució CMC/254/2010, DOGC 12.2.2010
La directora dels Serveis Territorials

Carrer dels Ciutadans, 18
17004 GIRONA
Telèfon 972 22 54 55
Fax 972 22 54 06

2

	Doc. original signat per: Maria del Carme Renedo Puig 11/03/2020	Document electrònic garantit amb signatura electrònica. Podeu verificar la integritat d'aquest document a l'adreça web csv.gencat.cat	Data creació còpia: 11/03/2020 11:16:06 Data caducitat còpia: 11/03/2023 00:00:00 Pàgina 2 de 2
		Original electrònic / Còpia electrònica autèntica CODI SEGUR DE VERIFICACIÓ  01YTSWNBGC1W2BOP157W8UDJ86EU48	



Resolució de 19 de juliol de 2020



DEPARTAMENT DE CULTURA

Generalitat de Catalunya
Departament de Cultura
Serveis Territorials a Girona

Expedient ARQ002PREV_00000435-2020 (R/N 518 K121 N 321 2020/1-29510) de sol·licitud d'una intervenció arqueològica preventiva al carrer Major, 30 (Ger, la Cerdanya), segons el procediment establert en l'article 14 i següents del Decret 78/2002, de 5 de març de 2002, del Reglament de protecció del patrimoni arqueològic i paleontològic.

Antecedents

En data 4 d'octubre de 2019 la Comissió Territorial del Patrimoni Cultural de Girona emet informe desfavorable no vinculant sobre el projecte de construcció d'un habitatge unifamiliar a l'Hort de l'església/c. Major, 30 de Ger (exp. 169/19)

Fets

1. En data 15 de juliol de 2020 (R/E 9015-1274013/2020) el senyor Miquel Àngel Lloret Garcia, sol·licita una intervenció arqueològica preventiva al carrer Major, 30 (Ger, la Cerdanya) pels dies 23 i 24 de juliol de 2020, sota la direcció de l'arqueòleg Eduard Sánchez Campoy (ARQUEOLEGS.CAT, Catarqueòlegs S.L.)
2. En data 17 de juliol de 2020, l'arqueòloga territorial de Girona emet informe favorable sobre la sol·licitud esmentada.
3. En data 17 de juliol de 2020, el Servei d'Arqueologia i Paleontologia proposa autoritzar la intervenció.

Motivació

Sol·licitud externa.

Fonaments de dret

1. Article 47 i següents de la Llei 9/1993, de 30 de setembre, del patrimoni cultural català (DOGC núm. 1807)
2. Decret 78/2002, de 5 de març de 2002, del Reglament de protecció del patrimoni arqueològic i paleontològic (DOGC núm. 3594).
3. Decret 304/2011, de 29 de març, de reestructuració del Departament de Cultura (DOGC núm. 5849, de 31.3.2011); i Resolució CMC/254/2010, de 8 de gener, de delegació de competències de la persona titular de la Direcció General del Patrimoni Cultural en les persones directores dels Serveis Territorials del Departament de Cultura i Mitjans de Comunicació (DOGC núm. 5566, de 12.2.2010).

Resolució

Per tot això, **resolc:**

1. **Autoritzar** la realització d'una intervenció arqueològica preventiva d'acord amb les següents dades i condicions:

Carrer dels Ciutadans, 18
17004 GIRONA
Telèfon 972 22 54 55
Fax 972 22 54 06

1

	Doc. original signat per: Maria del Carme Renedo Puig 19/07/2020	Document electrònic garantit amb signatura electrònica. Podeu verificar la integritat d'aquest document a l'adreça web csv.gencat.cat	Data creació còpia: 21/07/2020 08:35:07 Data caducitat còpia: 21/07/2023 00:00:00 Pàgina 1 de 2
		Original electrònic / Còpia electrònica autèntica CODI SEGUR DE VERIFICACIÓ 05VCYDF5DB4VE5AXRQJEVY67B5J2T	



 Generalitat de Catalunya
Departament de Cultura
Serveis Territorials a Girona

Lloc de la intervenció: carrer Major, 30 (Ger, La Cerdanya)
Persona o institució autoritzada: Miquel Àngel Lloret Garcia
Direcció de la intervenció: Eduard Sánchez Campoy (Arqueòlegs. Cat).
Activitat autoritzada: excavació i documentació
Termini de realització de la intervenció: 23 i 24 de juliol de 2020
Lloc de dipòsit provisional de les restes: magatzem de l'empresa (ARQUEÒLEGS.CAT, Catarqueòlegs S.L.)

La intervenció arqueològica autoritzada haurà de ser realitzada d'acord amb les disposicions de la Llei 9/1993, del patrimoni cultural català, i del Decret 78/2002, del Reglament de protecció del patrimoni arqueològic i paleontològic, així com en els termes descrits en la documentació presentada per a la tramitació de l'expedient.

El termini de dos anys previst per a la presentació de la memòria, s'entendrà que comença a comptar a partir del dia en què ha finalitzat la intervenció.



2. Notificar aquesta resolució, que no exhaureix la via administrativa, a la persona o entitat interessada i comunicar-li que contra aquesta pot interposar-hi recurs d'alçada davant la consellera de Cultura, en el termini d'un mes a comptar de l'endemà de la recepció d'aquesta notificació.

Notificar, així mateix, aquesta resolució a l'ajuntament del municipi afectat, i comunicar-li que contra aquesta pot interposar-hi recurs contenciós administratiu davant el Tribunal Superior de Justícia de Catalunya, en el termini de dos mesos a comptar de l'endemà de la recepció d'aquesta notificació. Potestativament, dins el mateix termini, podrà efectuar el requeriment previ previst a l'article 44 de la Llei 29/1998, de 13 de juliol, de la jurisdicció contenciosa administrativa.

P.d. Resolució CMC/254/2010, DOGC 12.2.2010
La directora dels Serveis Territorials

Carrer dels Ciutadans, 18
17004 GIRONA
Telèfon 972 22 54 55
Fax 972 22 54 06

2

	Doc. original signat per: Maria del Carme Renedo Puig 19/07/2020	Document electrònic garantit amb signatura electrònica. Podeu verificar la integritat d'aquest document a l'adreça web csv.gencat.cat	Data creació còpia: 21/07/2020 08:35:07 Data caducitat còpia: 21/07/2023 00:00:00 Pàgina 2 de 2
		Original electrònic / Còpia electrònica autèntica CODI SEGUR DE VERIFICACIÓ  05VCYDF5DB4VE5AXRQJEVITYG67B5J2T	



Resolució de 7 de setembre de 2020



DEPARTAMENT DE CULTURA



Expedient ARQ002PREV_00000601-2020 (R/N 518 K121 N 321 2020/2-29716) d'autorització de pròrroga i canvi de direcció d'una intervenció arqueològica preventiva al carrer Major, 30 (Ger, la Cerdanya), segons el procediment establert en l'article 14 i següents del Decret 78/2002, de 5 de març de 2002, del Reglament de protecció del patrimoni arqueològic i paleontològic.

Antecedents

1. En data 4 d'octubre de 2019 la Comissió Territorial del Patrimoni Cultural de Girona emet informe desfavorable no vinculant sobre el projecte de construcció d'un habitatge unifamiliar a l'Hort de l'església/c. Major, 30 de Ger (exp. 169/19).
2. En data 19 de juliol de 2020 s'autoritza, a petició del senyor Miquel Àngel Lloret Garcia, una intervenció arqueològica preventiva al carrer Major, 30 (Ger, la Cerdanya), pels dies 23 i 24 de juliol de 2020, sota la direcció de l'arqueòleg Eduard Sánchez Campoy (ARQUEÒLEGS.CAT, Catarqueòlegs S.L.)

Fets

1. En data 28 d'agost de 2020 (R/E 9015-1462357/2020) el senyor Miquel Àngel Lloret Garcia, sol·licita una pròrroga i canvi de direcció d'una intervenció arqueològica preventiva al carrer Major, 30 (Ger, la Cerdanya) del 7 al 25 de setembre de 2020, sota la direcció de l'arqueòloga Tatiana Piza Ruiz (ARQUEÒLEGS.CAT, Catarqueòlegs S.L.)
2. En data 7 de setembre de 2020, l'arqueòloga territorial de Girona emet informe favorable sobre la sol·licitud esmentada.
3. En data 7 de setembre de 2020, el Servei d'Arqueologia i Paleontologia proposa autoritzar la intervenció.

Motivació

Sol·licitud externa.

Fonaments de dret

1. Article 47 i següents de la Llei 9/1993, de 30 de setembre, del patrimoni cultural català (DOGC núm. 1807)
2. Decret 78/2002, de 5 de març de 2002, del Reglament de protecció del patrimoni arqueològic i paleontològic (DOGC núm. 3594).
3. Decret 304/2011, de 29 de març, de reestructuració del Departament de Cultura (DOGC núm. 5849, de 31.3.2011); i Resolució CMC/254/2010, de 8 de gener, de delegació de competències de la persona titular de la Direcció General del Patrimoni Cultural en les persones directores dels Serveis Territorials del Departament de Cultura i Mitjans de Comunicació (DOGC núm. 5566, de 12.2.2010).

Carrer dels Ciutadans, 18
17004 GIRONA
Telèfon 972 22 54 55
Fax 972 22 54 06

1

	Doc. original signat per: Maria del Carme Renedo Puig 07/09/2020	Document electrònic garantit amb signatura electrònica. Podeu verificar la integritat d'aquest document a l'adreça web csv.gencat.cat	Data creació còpia: 07/09/2020 13:14:58 Data caducitat còpia: 07/09/2023 00:00:00 Pàgina 1 de 2
		Original electrònic / Còpia electrònica autèntica CODI SEGUR DE VERIFICACIÓ 0I0P49BUMA11J2MLD5OAUk8IC4RMB2JS	



 Generalitat de Catalunya
Departament de Cultura
Serveis Territorials a Girona

Resolució

Per tot això, **resolc:**

1. **Autoritzar** la realització d'una intervenció arqueològica preventiva d'acord amb les següents dades i condicions:

Lloc de la intervenció: carrer Major, 30 (Ger, La Cerdanya)
Persona o institució autoritzada: Miquel Àngel Lloret Garcia
Direcció de la intervenció: Tatiana Piza Ruiz (Arqueòlegs. Cat).
Activitat autoritzada: excavació i documentació
Termini de realització de la intervenció: del 7 al 25 de setembre de 2020
Lloc de dipòsit provisional de les restes: magatzem de l'empresa (ARQUEÒLEGS.CAT, Catarqueòlegs S.L.)

La intervenció arqueològica autoritzada haurà de ser realitzada d'acord amb les disposicions de la Llei 9/1993, del patrimoni cultural català, i del Decret 78/2002, del Reglament de protecció del patrimoni arqueològic i paleontològic, així com en els termes descrits en la documentació presentada per a la tramitació de l'expedient.

El termini de dos anys previst per a la presentació de la memòria, s'entendrà que comença a comptar a partir del dia en què ha finalitzat la intervenció.



2. **Notificar** aquesta resolució, que no exhaureix la via administrativa, a la persona o entitat interessada i comunicar-li que contra aquesta pot interposar-hi recurs d'alçada davant la consellera de Cultura, en el termini d'un mes a comptar de l'endemà de la recepció d'aquesta notificació.

Notificar, així mateix, aquesta resolució a l'ajuntament del municipi afectat, i comunicar-li que contra aquesta pot interposar-hi recurs contenciós administratiu davant el Tribunal Superior de Justícia de Catalunya, en el termini de dos mesos a comptar de l'endemà de la recepció d'aquesta notificació. Potestativament, dins el mateix termini, podrà efectuar el requeriment previ previst a l'article 44 de la Llei 29/1998, de 13 de juliol, de la jurisdicció contenciosa administrativa.

P.d. Resolució CMC/254/2010, DOGC 12.2.2010
La directora dels Serveis Territorials

Carrer dels Ciutadans, 18
17004 GIRONA
Telèfon 972 22 54 55
Fax 972 22 54 06

2

	Doc. original signat per: Marta del Carme Renedo Puig 07/09/2020	Document electrònic garantit amb signatura electrònica. Podeu verificar la integritat d'aquest document a l'adreça web csv.gencat.cat	Data creació còpia: 07/09/2020 13:14:58 Data caducitat còpia: 07/09/2023 00:00:00 Pàgina 2 de 2
		Original electrònic / Còpia electrònica autèntica CODI SEGUR DE VERIFICACIÓ  0I0P49BUMA11J2MLD5OAUk8IC4RMB2JS	



Resolució de 25 de setembre de 2020



DEPARTAMENT DE CULTURA



Expedient ARQ002PREV_00000682-2020 (R/N 518 K121 N 321 2020/3-29792) d'autorització de pròrroga d'una intervenció arqueològica preventiva al carrer Major, 30 (Ger, la Cerdanya), segons el procediment establert en l'article 14 i següents del Decret 78/2002, de 5 de març de 2002, del Reglament de protecció del patrimoni arqueològic i paleontològic.

Antecedents

1. En data 4 d'octubre de 2019 la Comissió Territorial del Patrimoni Cultural de Girona emet informe desfavorable no vinculant sobre el projecte de construcció d'un habitatge unifamiliar a l'Hort de l'església/c. Major, 30 de Ger (exp. 169/19).
2. En data 19 de juliol de 2020 s'autoritza, a petició del senyor Miquel Àngel Lloret Garcia, una intervenció arqueològica preventiva al carrer Major, 30 (Ger, la Cerdanya), pels dies 23 i 24 de juliol de 2020, sota la direcció de l'arqueòleg Eduard Sánchez Campoy (ARQUEÒLEGS.CAT, Catarqueòlegs S.L.) Amb posterioritat s'autoritza una pròrroga de la intervenció del 7 al 25 de setembre de 2020, sota la direcció de l'arqueòloga Tatiana Piza Ruiz (ARQUEÒLEGS.CAT, Catarqueòlegs S.L.).

Fets

1. En data 22 de setembre de 2020 (R/E 9015-1576494/2020) el senyor Miquel Àngel Lloret Garcia, sol·licita una pròrroga de la intervenció arqueològica preventiva al carrer Major, 30 (Ger, la Cerdanya) del 28 de setembre al 31 d'octubre de 2020, sota la direcció de l'arqueòloga Tatiana Piza Ruiz (ARQUEÒLEGS.CAT, Catarqueòlegs S.L.)
2. En data 24 de setembre de 2020, l'arqueòloga territorial de Girona emet informe favorable sobre la sol·licitud esmentada.
3. En data 24 de setembre de 2020, el Servei d'Arqueologia i Paleontologia proposa autoritzar la intervenció.

Motivació

Sol·licitud externa.

Fonaments de dret

1. Article 47 i següents de la Llei 9/1993, de 30 de setembre, del patrimoni cultural català (DOGC núm. 1807)
2. Decret 78/2002, de 5 de març de 2002, del Reglament de protecció del patrimoni arqueològic i paleontològic (DOGC núm. 3594).
3. Decret 304/2011, de 29 de març, de reestructuració del Departament de Cultura (DOGC núm. 5849, de 31.3.2011); i Resolució CMC/254/2010, de 8 de gener, de delegació de competències de la persona titular de la Direcció General del Patrimoni Cultural en les persones directores dels Serveis Territorials del Departament de Cultura i Mitjans de Comunicació (DOGC núm. 5566, de 12.2.2010).

Carrer dels Ciutadans, 18
17004 GIRONA
Telèfon 972 22 54 55
Fax 972 22 54 06

1

	Doc. original signat per: Maria del Carme Renedo Puig 25/09/2020	Document electrònic garantit amb signatura electrònica. Podeu verificar la integritat d'aquest document a l'adreça web csv.gencat.cat	Data creació còpia: 25/09/2020 11:56:07 Data caducitat còpia: 25/09/2023 00:00:00 Pàgina 1 de 2
		Original electrònic / Còpia electrònica autèntica	
		CODI SEGUR DE VERIFICACIÓ	
		00EX508BT8CCB1SGFMY56H57U2V76XUS	



 Generalitat de Catalunya
 Departament de Cultura
 Serveis Territorials a Girona

Resolució

Per tot això, **resolc:**

1. **Autoritzar** la realització d'una intervenció arqueològica preventiva d'acord amb les següents dades i condicions:

Lloc de la intervenció: carrer Major, 30 (Ger, La Cerdanya)
 Persona o institució autoritzada: Miquel Àngel Lloret Garcia
 Direcció de la intervenció: Tatiana Piza Ruiz (Arqueòlegs. Cat).
 Activitat autoritzada: excavació i documentació
 Termini de realització de la intervenció: del 28 de setembre al 31 d'octubre de 2020
 Lloc de dipòsit provisional de les restes: magatzem de l'empresa (ARQUEÒLEGS.CAT, Catarqueòlegs S.L.)

La intervenció arqueològica autoritzada haurà de ser realitzada d'acord amb les disposicions de la Llei 9/1993, del patrimoni cultural català, i del Decret 78/2002, del Reglament de protecció del patrimoni arqueològic i paleontològic, així com en els termes descrits en la documentació presentada per a la tramitació de l'expedient.

El termini de dos anys previst per a la presentació de la memòria, s'entendrà que comença a comptar a partir del dia en què ha finalitzat la intervenció.



2. **Notificar** aquesta resolució, que no exhaureix la via administrativa, a la persona o entitat interessada i comunicar-li que contra aquesta pot interposar-hi recurs d'alçada davant la consellera de Cultura, en el termini d'un mes a comptar de l'endemà de la recepció d'aquesta notificació.

Notificar, així mateix, aquesta resolució a l'ajuntament del municipi afectat, i comunicar-li que contra aquesta pot interposar-hi recurs contenciós administratiu davant el Tribunal Superior de Justícia de Catalunya, en el termini de dos mesos a comptar de l'endemà de la recepció d'aquesta notificació. Potestativament, dins el mateix termini, podrà efectuar el requeriment previ previst a l'article 44 de la Llei 29/1998, de 13 de juliol, de la jurisdicció contenciosa administrativa.

P.d. Resolució CMC/254/2010, DOGC 12.2.2010
 La directora dels Serveis Territorials

Carrer dels Ciutadans, 18
 17004 GIRONA
 Telèfon 972 22 54 55
 Fax 972 22 54 06

2

	Doc. original signat per: Maria del Carme Renedo Puig 25/09/2020	Document electrònic garantit amb signatura electrònica. Podeu verificar la integritat d'aquest document a l'adreça web csv.gencat.cat	Data creació còpia: 25/09/2020 11:56:07 Data caducitat còpia: 25/09/2023 00:00:00 Pàgina 2 de 2
		Original electrònic / Còpia electrònica autèntica CODI SEGUR DE VERIFICACIÓ  00EX508BT8CCB1SGFMY56H57U2V76XUS	



Resolució de 27 d'octubre de 2020



DEPARTAMENT DE CULTURA



Expedient ARQ002-PREV00000726-2020 (R/N 518 K121 N321 2020/4-29854) d'autorització d'un tractament de restes arqueològiques no extretes al carrer Major, 30 (Ger, la Cerdanya), segons el procediment establert en l'article 30 i següents del Decret 78/2002, de 5 de març de 2002, del Reglament de protecció del patrimoni arqueològic i paleontològic.

Antecedents

1. En data 4 d'octubre de 2019 la Comissió Territorial del Patrimoni Cultural de Girona emet informe desfavorable no vinculant sobre el projecte de construcció d'un habitatge unifamiliar a l'Hort de l'església/c. Major, 30 de Ger (exp. 169/19).
2. En data 19 de juliol de 2020 s'autoritza, a petició del senyor Miquel Àngel Lloret Garcia, una intervenció arqueològica preventiva al carrer Major, 30 (Ger, la Cerdanya), pels dies 23 i 24 de juliol de 2020, sota la direcció de l'arqueòleg Eduard Sánchez Campoy (ARQUEÒLEGS.CAT, Catarqueòlegs S.L.) Amb posterioritat s'autoritza una pròrroga de la intervenció del 7 al 25 de setembre de 2020 i del 28 de setembre al 31 d'octubre de 2020 sota la direcció de l'arqueòloga Tatiana Piza Ruiz (ARQUEÒLEGS.CAT, Catarqueòlegs S.L.).

Fets

1. En data 1 d'octubre de 2020 (R/E núm. 9015-1641500/2020), el senyor Miquel Àngel Lloret Garcia sol·licita l'eliminació de les estructures arqueològiques excavades en la intervenció realitzada al carrer Major, 30 (Ger, la Cerdanya). Adjunta a la sol·licitud l'informe de la intervenció arqueològica.
2. Les estructures per a les qual se sol·licita el tractament corresponen a les següents unitats:

UE	DEFINICIÓ	CRONOLOGIA	AFFECTACIÓ
47	Caixa de lloses/tomba UF10	medieval	eliminació total
62	Caixa de lloses/tomba UF12	medieval	eliminació total
66	Caixa de lloses/tomba UF13	medieval	eliminació total
71	Caixa de lloses/tomba UF14	medieval	eliminació total
77	Caixa de lloses/tomba UF15	medieval	eliminació total
102	Caixa de lloses/tomba UF20	medieval	eliminació total
107	Caixa de lloses/tomba UF21	medieval	eliminació total
149	Caixa de lloses/tomba UF26	medieval	eliminació total
159	Caixa de lloses/tomba UF28	medieval	eliminació total
181	Caixa de lloses/tomba UF29	medieval	eliminació total
164	Caixa de lloses/tomba UF30	medieval	eliminació total
169	Caixa de lloses/tomba UF31	medieval	eliminació total
174	Caixa de lloses/tomba UF32	medieval	eliminació total
216	Caixa de lloses/tomba UF39	medieval	eliminació total
221	Caixa de lloses/tomba UF40	medieval	eliminació total
226	Caixa de lloses/tomba UF41	medieval	eliminació total
241	Caixa de lloses/tomba UF44	medieval	eliminació total

Portaferrissa, 1 (Palau Moja)
08002 Barcelona
Telèfon 933 16 27 40
Fax 933 16 26 25

1

	Doc. original signat per: Elsa Ibar Torras 27/10/2020	Document electrònic garantit amb signatura electrònica. Podeu verificar la integritat d'aquest document a l'adreça web csv.gencat.cat	Data creació còpia: 27/10/2020 13:04:52
	Original electrònic / Còpia electrònica autèntica CODI SEGUR DE VERIFICACIÓ 09Q205MBBUMLLV06DWFVAI4FFRQBMKHA		Data caducitat còpia: 27/10/2023 00:00:00 Pàgina 1 de 3



 Generalitat de Catalunya
Departament de Cultura
Direcció General del Patrimoni Cultural

246	Caixa de lloses/tomba UF45	medieval	eliminació total
262	Caixa de lloses/tomba UF50	medieval	eliminació total
267	Caixa de lloses/tomba UF51	medieval	eliminació total

- En data 15 d'octubre de 2020, l'arqueòloga territorial va emetre informe favorable sobre la sol·licitud esmentada, atès que totes les estructures s'han excavat i documentat de forma exhaustiva i suficient, de manera que la salvació dels valors culturals ha quedat garantida.
- En data 15 d'octubre de 2020 (R/S 9033/41041/2020) es dona audiència a l'Ajuntament de Ger, el qual no presenta cap al·legació en el termini legalment establert.
- En data 27 d'octubre de 2020, el Servei d'Arqueologia i Paleontologia va proposar autoritzar la intervenció.

Motivació

Execució del projecte de construcció d'un habitatge unifamiliar a l'Hort de l'església/c. Major, 30 de Ger (Ger, la Cerdanya).

Fonaments de dret

- Article 47 i següents de la Llei 9/1993, de 30 de setembre, del patrimoni cultural català (DOGC núm. 1807).
- Decret 78/2002, de 5 de març de 2002, del Reglament de protecció del patrimoni arqueològic i paleontològic (DOGC núm. 3594).

Resolució

Per tot això, **resolc:**

- Autoritzar** la realització d'un tractament de restes arqueològiques no extretes d'acord amb les següents dades i condicions:

Lloc de la intervenció: carrer Major, 30 (Ger, la Cerdanya)

Persona o institució autoritzada: Miquel Àngel Lloret Garcia

Direcció de la intervenció arqueològica: Tatiana Piza Ruiz (ARQUEÒLEGS.CAT, Catarqueòlegs S.L.).

Activitat autoritzada: eliminació de les restes esmentades al punt 2 dels Fets.



Termini de realització de la intervenció: dins del permís vigent fins el dia 31 d'octubre de 2020

Lloc de dipòsit provisional de les restes: magatzem de l'empresa (ARQUEÒLEGS.CAT, Catarqueòlegs S.L.)

La intervenció arqueològica autoritzada haurà de ser realitzada d'acord amb les disposicions de la Llei 9/1993, del patrimoni cultural català, i del Decret 78/2002, del Reglament de protecció del patrimoni arqueològic i paleontològic, així com en els termes descrits en la documentació presentada per a la tramitació de l'expedient.

Portaferrissa, 1 (Palau Moja)
08002 Barcelona
Telèfon 933 16 27 40
Fax 933 16 28 25

2

	Doc original signat per: Elsa Ibar Torras 27/10/2020	Document electrònic garantit amb signatura electrònica. Podeu verificar la integritat d'aquest document a l'adreça web csv.gencat.cat	Data creació còpia: 27/10/2020 13:04:52
		Original electrònic / Còpia electrònica autèntica	Data caducitat còpia: 27/10/2023 00:00:00
		CODI SÈGUR DE VERIFICACIÓ	Pàgina 2 de 3
			
		09Q205MBBUMLLV06DWFVA4FFRQBMKHA	



 Generalitat de Catalunya
Departament de Cultura
Direcció General del Patrimoni Cultural

El termini de dos anys previst per a la presentació de la memòria, s'entendrà que comença a comptar a partir del dia en què ha finalitzat la intervenció.



2. **Notificar** aquesta resolució, que no exhaureix la via administrativa, a la persona o entitat interessada i comunicar-li que contra aquesta pot interposar-hi recurs d'alçada davant la consellera de Cultura, en el termini d'un mes a comptar de l'endemà de la recepció d'aquesta notificació.

Notificar, així mateix, aquesta resolució a l'ajuntament del municipi afectat, i comunicar-li que contra aquesta pot interposar-hi recurs contenciós administratiu davant el Tribunal Superior de Justícia de Catalunya, en el termini de dos mesos a comptar de l'endemà de la recepció d'aquesta notificació. Potestativament, dins el mateix termini, podrà efectuar el requeriment previ previst a l'article 44 de la Llei 29/1998, de 13 de juliol, de la jurisdicció contenciosa administrativa.

La directora general del Patrimoni Cultural

Portaferrissa, 1 (Palau Moja)
08002 Barcelona
Telèfon 933 16 27 40
Fax 933 16 28 25

3

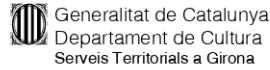
	Doc. original signat per: Elsa Ibar Torras 27/10/2020	Document electrònic garantit amb signatura electrònica. Podeu verificar la integritat d'aquest document a l'adreça web csv.gencat.cat	Data creació còpia: 27/10/2020 13:04:52
		Original electrònic / Còpia electrònica autèntica	Data caducitat còpia: 27/10/2023 00:00:00
		CODI SEGUR DE VERIFICACIÓ	Pàgina 3 de 3
			
		09Q205MBBUMLLV06DWFVA4FFRQBMKHA	



Resolució de 2 de novembre de 2020



DEPARTAMENT DE CULTURA



Expedient ARQ002PREV_0000851-2020 (R/N 518 K121 N 321 2020/5-29977) d'autorització de pròrroga d'una intervenció arqueològica preventiva al carrer Major, 30 (Ger, la Cerdanya), segons el procediment establert en l'article 14 i següents del Decret 78/2002, de 5 de març de 2002, del Reglament de protecció del patrimoni arqueològic i paleontològic.

Antecedents

1. En data 4 d'octubre de 2019 la Comissió Territorial del Patrimoni Cultural de Girona emet informe desfavorable no vinculant sobre el projecte de construcció d'un habitatge unifamiliar a l'Hort de l'església/c. Major, 30 de Ger (exp. 169/19).
2. En data 19 de juliol de 2020 s'autoritza, a petició del senyor Miquel Àngel Lloret Garcia, una intervenció arqueològica preventiva al carrer Major, 30 (Ger, la Cerdanya), pels dies 23 i 24 de juliol de 2020, sota la direcció de l'arqueòleg Eduard Sánchez Campoy (ARQUEÒLEGS.CAT, Catarqueòlegs S.L.) Amb posterioritat s'autoritza una pròrroga de la intervenció del 7 al 25 de setembre de 2020, una altra del 28 de setembre al 31 d'octubre de 2020 i un tractament de restes sota la direcció de l'arqueòloga Tatiana Piza Ruiz (ARQUEÒLEGS.CAT, Catarqueòlegs S.L.).

Fets

1. En data 22 d'octubre de 2020 (R/E 9015-1806615/2020) el senyor Miquel Àngel Lloret Garcia, sol·licita una pròrroga de la intervenció arqueològica preventiva al carrer Major, 30 (Ger, la Cerdanya) del 2 al 30 de novembre de 2020, sota la direcció de l'arqueòloga Tatiana Piza Ruiz (ARQUEÒLEGS.CAT, Catarqueòlegs S.L.)
2. En data 30 d'octubre de 2020, l'arqueòloga territorial de Girona emet informe favorable sobre la sol·licitud esmentada.
3. En data 30 d'octubre de 2020, el Servei d'Arqueologia i Paleontologia proposa autoritzar la intervenció.

Motivació

Sol·licitud externa.

Fonaments de dret


1. Article 47 i següents de la Llei 9/1993, de 30 de setembre, del patrimoni cultural català (DOGC núm. 1807)
2. Decret 78/2002, de 5 de març de 2002, del Reglament de protecció del patrimoni arqueològic i paleontològic (DOGC núm. 3594).
3. Decret 304/2011, de 29 de març, de reestructuració del Departament de Cultura (DOGC núm. 5849, de 31.3.2011); i Resolució CMC/254/2010, de 8 de gener, de delegació de competències de la persona titular de la Direcció General del Patrimoni Cultural en les persones directores dels Serveis Territorials del Departament de Cultura i Mitjans de Comunicació (DOGC núm. 5566, de 12.2.2010).

Carrer dels Ciutadans, 18
17004 GIRONA
Telèfon 972 22 54 55
Fax 972 22 54 06

1

	Doc. original signat per: Maria del Carme Renedo Puig 02/11/2020	Document electrònic garantit amb signatura electrònica. Podeu verificar la integritat d'aquest document a l'adreça web csv.gencat.cat	Data creació còpia: 03/11/2020 09:58:20
		Original electrònic / Còpia electrònica autèntica CODI SEGUR DE VERIFICACIÓ 0069U1T25ATV02X4RBV695BI0Z3G900J	Data caducitat còpia: 03/11/2023 00:00:00 Pàgina 1 de 2



 Generalitat de Catalunya
Departament de Cultura
Serveis Territorials a Girona

Resolució

Per tot això, **resolc:**

1. **Autoritzar** la realització d'una intervenció arqueològica preventiva d'acord amb les següents dades i condicions:

Lloc de la intervenció: carrer Major, 30 (Ger, La Cerdanya)
 Persona o institució autoritzada: Miquel Àngel Lloret García
 Direcció de la intervenció: Tatiana Piza Ruiz (Arqueòlegs. Cat).
 Activitat autoritzada: excavació i documentació
 Termini de realització de la intervenció: del 2 al 30 de novembre de 2020
 Lloc de dipòsit provisional de les restes: magatzem de l'empresa (ARQUEÒLEGS.CAT, Catarqueòlegs S.L.)

La intervenció arqueològica autoritzada haurà de ser realitzada d'acord amb les disposicions de la Llei 9/1993, del patrimoni cultural català, i del Decret 78/2002, del Reglament de protecció del patrimoni arqueològic i paleontològic, així com en els termes descrits en la documentació presentada per a la tramitació de l'expedient.

El termini de dos anys previst per a la presentació de la memòria, s'entendrà que comença a comptar a partir del dia en què ha finalitzat la intervenció.



2. **Notificar** aquesta resolució, que no exhaureix la via administrativa, a la persona o entitat interessada i comunicar-li que contra aquesta pot interposar-hi recurs d'alçada davant la consellera de Cultura, en el termini d'un mes a comptar de l'endemà de la recepció d'aquesta notificació.

Notificar, així mateix, aquesta resolució a l'ajuntament del municipi afectat, i comunicar-li que contra aquesta pot interposar-hi recurs contenciós administratiu davant el Tribunal Superior de Justícia de Catalunya, en el termini de dos mesos a comptar de l'endemà de la recepció d'aquesta notificació. Potestativament, dins el mateix termini, podrà efectuar el requeriment previ previst a l'article 44 de la Llei 29/1998, de 13 de juliol, de la jurisdicció contenciosa administrativa.

P.d. Resolució CMC/254/2010, DOGC 12.2.2010
 La directora dels Serveis Territorials

Carrer dels Ciutadans, 18
 17004 GIRONA
 Telefon 972 22 54 55
 Fax 972 22 54 06

2

	Doc. original signat per: Maria del Carme Renedo Puig 02/11/2020	Document electrònic garantit amb signatura electrònica. Podeu verificar la integritat d'aquest document a l'adreça web csv.gencat.cat	Data creació còpia: 03/11/2020 09:58:20
		Original electrònic / Còpia electrònica autèntica CODI SEGUR DE VERIFICACIÓ	Data caducitat còpia: 03/11/2023 00:00:00
			Pàgina 2 de 2
		0069U1T25ATV02X4RBV695BI0Z3G900J	



Resolució de 17 de novembre de 2020



DEPARTAMENT DE CULTURA



Expedient ARQ002-PREV00000884-2020 (R/N 518 K121 N321 2020/6-31014) d'autorització d'un tractament de restes arqueològiques no extretes al carrer Major, 30 (Ger, la Cerdanya), segons el procediment establert en l'article 30 i següents del Decret 78/2002, de 5 de març de 2002, del Reglament de protecció del patrimoni arqueològic i paleontològic.

Antecedents

1. En data 4 d'octubre de 2019 la Comissió Territorial del Patrimoni Cultural de Girona emet informe desfavorable no vinculant sobre el projecte de construcció d'un habitatge unifamiliar a l'Hort de l'església/c. Major, 30 de Ger (exp. 169/19).
2. En data 19 de juliol de 2020 s'autoritza, a petició del senyor Miquel Àngel Lloret Garcia, una intervenció arqueològica preventiva al carrer Major, 30 (Ger, la Cerdanya), pels dies 23 i 24 de juliol de 2020, sota la direcció de l'arqueòleg Eduard Sánchez Campoy (ARQUEÒLEGS.CAT, Catarqueòlegs S.L.) Amb posterioritat s'autoritza una pròrroga de la intervenció del 7 al 25 de setembre de 2020 i del 28 de setembre al 31 d'octubre de 2020, un tractament de restes no extretes i una nova pròrroga de la intervenció, del 2 al 30 de novembre de 2020, sota la direcció de l'arqueòloga Tatiana Piza Ruiz (ARQUEÒLEGS.CAT, Catarqueòlegs S.L.).

Fets

1. En data 2 de novembre de 2020 (R/E núm. 9015-1871947/2020), el senyor Miquel Àngel Lloret Garcia sol·licita el tractament de les estructures arqueològiques excavades en la intervenció realitzada al carrer Major, 30 (Ger, la Cerdanya). Adjunta a la sol·licitud l'informe de la intervenció arqueològica.
2. Les estructures per a les qual se sol·licita el tractament corresponen a les següents unitats:

UE	DEFINICIÓ	CRONOLOGIA	AFECTACIÓ
06	Fossa/tomba UF2	Medieval	Rebliment indefinit
07	Caixa de lloses/tomba UF2	Medieval	Rebliment indefinit
16	Fossa/tomba UF4	Medieval	Rebliment indefinit
17	Caixa de lloses/tomba UF4	Medieval	Rebliment indefinit
21	Fossa/tomba UF5	Medieval	Rebliment indefinit
22	Caixa de lloses/tomba UF5	Medieval	Rebliment indefinit
26	Fossa/tomba UF6	Medieval	Rebliment indefinit
27	Caixa de lloses/tomba UF6	Medieval	Rebliment indefinit
31	Fossa/tomba UF7	Medieval	Rebliment indefinit
32	Caixa de lloses/tomba UF7	Medieval	Rebliment indefinit
41	Fossa/tomba UF9	Medieval	Rebliment indefinit
42	Caixa de lloses/tomba UF9	Medieval	Rebliment indefinit
56	Retall claveguera	contemporani	Rebliment indefinit
57	Estructura claveguera	contemporani	Rebliment indefinit
91	Fossa/tomba UF18	Medieval	Eliminació total
92	Caixa de lloses/tomba UF18	Medieval	Eliminació total
111	Retall cubeta	Modern	Rebliment indefinit
113	Retall forn	Modern	Rebliment indefinit

Portaferrissa, 1 (Palau Moja)
08002 Barcelona
Telèfon 933 16 27 40
Fax 933 16 28 25

1



	Doc. original signat per: Elsa Ibar Torras 17/11/2020	Document electrònic garantit amb signatura electrònica. Podeu verificar la integritat d'aquest document a l'adreça web csv.gencat.cat	Data creació còpia: 18/11/2020 08:14:00
	Original electrònic / Còpia electrònica autèntica CODI SEGUR DE VERIFICACIÓ 01UTVSQA603HMBQKEQU0W5125JFRW7ZB		Data caducitat còpia: 18/11/2023 00:00:00 Pàgina 1 de 4



116	Retall rasa	Modern	Eliminació/rebliment
119	Retall circular/forn ce calç	Modern	Eliminació total
120	Estructura/forn de calç	Modern	Eliminació total
127	Estructura/pilastres suport graella forn	Modern	Rebliment indefinit
128	Fossa/tomba UF22	Medieval	Rebliment indefinit
129	Caixa de lloses/tomba UF22	Medieval	Rebliment indefinit
133	Fossa/tomba UF23	Medieval	Rebliment indefinit
134	Caixa de lloses/tomba UF23	Medieval	Rebliment indefinit
138	Fossa/tomba UF24	Medieval	Eliminació total
139	Caixa de lloses/tomba UF24	Medieval	Eliminació total
205	Fossa/tomba UF37	Medieval	Eliminació total
206	Caixa de lloses/tomba UF37	Medieval	Eliminació total
210	Fossa/tomba UF38	Medieval	Eliminació total
211	Caixa de lloses/tomba UF38	Medieval	Eliminació total
230	Fossa/tomba UF42	Medieval	Eliminació total
231	Caixa de lloses/tomba UF42	Medieval	Eliminació total
235	Fossa/tomba UF43	Medieval	Eliminació total
236	Caixa de lloses/tomba UF43	Medieval	Eliminació total
270	Fossa/tomba UF52	Medieval	Eliminació total
275	Fossa/tomba UF53	Medieval	Eliminació total
276	Caixa de lloses/tomba UF53	Medieval	Eliminació total
290	Fossa/tomba UF56	Medieval	Eliminació total
291	Caixa de lloses/tomba UF56	Medieval	Eliminació total
300	Fossa/tomba UF58	Medieval	Eliminació total
301	Caixa de lloses/tomba UF58	Medieval	Eliminació total
320	Fossa/tomba UF62	Medieval	Eliminació total
321	Caixa de lloses/tomba UF62	Medieval	Eliminació total
325	Fossa/tomba UF63	Medieval	Eliminació total
326	Caixa de lloses/tomba UF63	Medieval	Eliminació total
330	Fossa/tomba UF64	Medieval	Eliminació total
331	Caixa de lloses/tomba UF64	Medieval	Eliminació total
340	Fossa/tomba UF66	Medieval	Eliminació total
341	Caixa de lloses/tomba UF66	Medieval	Eliminació total
345	Fossa/tomba UF67	Medieval	Eliminació total
346	Caixa de lloses/tomba UF67	Medieval	Eliminació total
355	Fossa/tomba UF69	Medieval	Eliminació total
356	Caixa de lloses/tomba UF69	Medieval	Eliminació total
360	Fossa/tomba UF70	Medieval	Eliminació total
361	Caixa de lloses/tomba UF70	Medieval	Eliminació total
365	Fossa/tomba UF71	Medieval	Eliminació total
366	Caixa de lloses/tomba UF71	Medieval	Eliminació total
371	Fossa/tomba UF72	Medieval	Eliminació total
372	Caixa de lloses/tomba UF72	Medieval	Eliminació total

Portaferrissa, 1 (Palau Moja)
08002 Barcelona
Teléfono 933 16 27 40
Fax: 933 16 26 25

2

	Doc. original signat per: Elsa Ibar Torras 17/11/2020	Document electrònic garantit amb signatura electrònica. Podeu verificar la integritat d'aquest document a l'adreça web csv.gencat.cat	Data creació còpia: 18/11/2020 08:14:00
		Original electrònic / Còpia electrònica autèntica	Data caducitat còpia: 18/11/2023 00:00:00
		CODI SEGUR DE VERIFICACIÓ	Pàgina 2 de 4
		 01UTVSQA603HMBQKEQU0W5I25JFRW7ZB	



 Generalitat de Catalunya
Departament de Cultura
Direcció General del Patrimoni Cultural

3. En data 5 de novembre de 2020, l'arqueòloga territorial va emetre informe favorable sobre la sol·licitud esmentada, atès que totes les estructures s'han excavat i documentat de forma exhaustiva i suficient, de manera que la salvació dels valors culturals ha quedat garantida.
4. En data 5 de novembre de 2020 (R/S9033/45125/2020) es dóna audiència a l'Ajuntament de Ger, el qual no presenta cap al·legació en el termini establert legalment.
5. En data 17 de novembre de 2020, el Servei d'Arqueologia i Paleontologia, un cop vistos tots els informes, proposa autoritzar la intervenció.

Motivació

Execució del projecte de construcció d'un habitatge unifamiliar a l'Hort de l'església/c. Major, 30 de Ger (Ger, la Cerdanya).

Fonaments de dret

1. Article 47 i següents de la Llei 9/1993, de 30 de setembre, del patrimoni cultural català (DOGC núm. 1807).
2. Decret 78/2002, de 5 de març de 2002, del Reglament de protecció del patrimoni arqueològic i paleontològic (DOGC núm. 3594).

Resolució

Per tot això, **resolc**:

1. **Autoritzar** la realització d'un tractament de restes arqueològiques no extretes en el marc d'una intervenció arqueològica preventiva d'acord amb les següents dades i condicions:



Lloc de la intervenció: carrer Major, 30 (Ger, la Cerdanya)
 Persona o institució autoritzada: Miquel Àngel Lloret Garcia
 Direcció de la intervenció arqueològica: Tatiana Piza Ruiz (ARQUEÒLEGS.CAT, Catarqueòlegs S.L.).
 Activitat autoritzada: eliminació de les restes esmentades al punt 2 dels Fets.
 Termini de realització de la intervenció: dins del permís vigent fins el dia 30 de novembre de 2020
 Lloc de dipòsit provisional de les restes: magatzem de l'empresa (ARQUEÒLEGS.CAT, Catarqueòlegs S.L.)

La intervenció arqueològica autoritzada haurà de ser realitzada d'acord amb les disposicions de la Llei 9/1993, del patrimoni cultural català, i del Decret 78/2002, del Reglament de protecció del patrimoni arqueològic i paleontològic, així com en els termes descrits en la documentació presentada per a la tramitació de l'expedient.

El termini de dos anys previst per a la presentació de la memòria, s'entendrà que comença a comptar a partir del dia en què ha finalitzat la intervenció.

Portaferrissa, 1 (Palau Moja)
 08002 Barcelona
 Telèfon 933 16 27 40
 Fax 933 16 28 25

3

	Doc. original signat per: Elsa Ibar Torras 17/11/2020	Document electrònic garantit amb signatura electrònica. Podeu verificar la integritat d'aquest document a l'adreça web csv.gencat.cat	Data creació còpia: 18/11/2020 08:14:00
		Original electrònic / Còpia electrònica autèntica CODI SEGUR DE VERIFICACIÓ  01UTVSQA603HMBQKEQU0W5125JFRW7ZB	Data caducitat còpia: 18/11/2023 00:00:00 Pàgina 3 de 4



 Generalitat de Catalunya
Departament de Cultura
Direcció General del Patrimoni Cultural

2. **Notificar aquesta resolució**, que no exhaureix la via administrativa, a la persona o entitat interessada i comunicar-li que contra aquesta pot interposar-hi recurs d'alçada davant la consellera de Cultura, en el termini d'un mes a comptar de l'endemà de la recepció d'aquesta notificació.

Notificar, així mateix, aquesta resolució a l'ajuntament del municipi afectat, i comunicar-li que contra aquesta pot interposar-hi recurs contenciós administratiu davant el Tribunal Superior de Justícia de Catalunya, en el termini de dos mesos a comptar de l'endemà de la recepció d'aquesta notificació. Potestativament, dins el mateix termini, podrà efectuar el requeriment previ previst a l'article 44 de la Llei 29/1998, de 13 de juliol, de la jurisdicció contenciosa administrativa.

La directora general del patrimoni cultural

Portaferrissa, 1 (Palau Moja)
08002 Barcelona
Telèfon 933 16 27 40
Fax 933 16 28 25

4

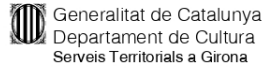
	Doc. original signat per: Elsa Ibar Torras 17/11/2020	Document electrònic garantit amb signatura electrònica. Podeu verificar la integritat d'aquest document a l'adreça web csv.gencat.cat	Data creació còpia: 18/11/2020 08:14:00
		Original electrònic / Còpia electrònica autèntica	Data caducitat còpia: 18/11/2023 00:00:00
		CODI SEGUR DE VERIFICACIÓ	Pàgina 4 de 4
			
		01UTVSQA603HMBQKEQU0W5I25JFRW7ZB	



Resolució de 26 de novembre de 2020



DEPARTAMENT DE CULTURA



Expedient ARQ002PREV_00001009-2020 (R/N 518 K121 N 321 2020/7-31125) d'autorització de pròrroga d'una intervenció arqueològica preventiva al carrer Major, 30 (Ger, la Cerdanya), segons el procediment establert en l'article 14 i següents del Decret 78/2002, de 5 de març de 2002, del Reglament de protecció del patrimoni arqueològic i paleontològic.

Antecedents

1. En data 4 d'octubre de 2019 la Comissió Territorial del Patrimoni Cultural de Girona emet informe desfavorable no vinculant sobre el projecte de construcció d'un habitatge unifamiliar a l'Hort de l'església/c. Major, 30 de Ger (exp. 169/19).
2. En data 19 de juliol de 2020 s'autoritza, a petició del senyor Miquel Àngel Lloret Garcia, una intervenció arqueològica preventiva al carrer Major, 30 (Ger, la Cerdanya), pels dies 23 i 24 de juliol de 2020, sota la direcció de l'arqueòleg Eduard Sánchez Campoy (ARQUEÒLEGS.CAT, Catarqueòlegs S.L.). Amb posterioritat s'autoritzen diverses pròrrogues de la intervenció del 7 al 25 de setembre de 2020, del 28 de setembre al 31 d'octubre de 2020, del 2 al 30 de novembre de 2020 i dos tractaments de restes sota la direcció de l'arqueòloga Tatiana Piza Ruiz (ARQUEÒLEGS.CAT, Catarqueòlegs S.L.).

Fets

1. En data 24 de novembre de 2020 (R/E 9015-2002168/2020) el senyor Miquel Àngel Lloret Garcia, sol·licita una pròrroga de la intervenció arqueològica preventiva al carrer Major, 30 (Ger, la Cerdanya) de l'1 al 31 de desembre de 2020, sota la direcció de l'arqueòloga Tatiana Piza Ruiz (ARQUEÒLEGS.CAT, Catarqueòlegs S.L.).
2. En data 24 de novembre de 2020, l'arqueòloga territorial de Girona emet informe favorable sobre la sol·licitud esmentada.
3. En data 25 de novembre de 2020, el Servei d'Arqueologia i Paleontologia proposa autoritzar la intervenció.

Motivació

Sol·licitud externa.

Fonaments de dret


1. Article 47 i següents de la Llei 9/1993, de 30 de setembre, del patrimoni cultural català (DOGC núm. 1807)
2. Decret 78/2002, de 5 de març de 2002, del Reglament de protecció del patrimoni arqueològic i paleontològic (DOGC núm. 3594).
3. Decret 304/2011, de 29 de març, de reestructuració del Departament de Cultura (DOGC núm. 5849, de 31.3.2011); i Resolució CMC/254/2010, de 8 de gener, de delegació de competències de la persona titular de la Direcció General del Patrimoni Cultural en les persones directores dels Serveis Territorials del Departament de Cultura i Mitjans de Comunicació (DOGC núm. 5566, de 12.2.2010).

Carrer dels Ciutadans, 18
17004 GIRONA
Telèfon 972 22 54 55
Fax 972 22 54 06

1

	Doc original signat per: María del Carme Renedo Puig 26/11/2020	Document electrònic garantit amb signatura electrònica. Podeu verificar la integritat d'aquest document a l'adreça web csv.gencat.cat	Data creació còpia: 26/11/2020 12:02:51
		Original electrònic / Còpia electrònica autèntica	Data caducitat còpia: 26/11/2023 00:00:00
		CODI SEGUR DE VERIFICACIÓ	Pàgina 1 de 2
		0D5Q116W04P99GYOPFIM6EVI30PI7I4X	



 Generalitat de Catalunya
Departament de Cultura
Serveis Territorials a Girona

Resolució

Per tot això, **resolc:**

1. **Autoritzar** la realització d'una intervenció arqueològica preventiva d'acord amb les següents dades i condicions:

Lloc de la intervenció: carrer Major, 30 (Ger, La Cerdanya)
Persona o institució autoritzada: Miquel Àngel Lloret Garcia
Direcció de la intervenció: Tatiana Piza Ruiz (Arqueòlegs. Cat).
Activitat autoritzada: excavació i documentació
Termini de realització de la intervenció: de l'1 al 31 de desembre de 2020,
Lloc de dipòsit provisional de les restes: magatzem de l'empresa (ARQUEÒLEGS.CAT, Catarqueòlegs S.L.)

La intervenció arqueològica autoritzada haurà de ser realitzada d'acord amb les disposicions de la Llei 9/1993, del patrimoni cultural català, i del Decret 78/2002, del Reglament de protecció del patrimoni arqueològic i paleontològic, així com en els termes descrits en la documentació presentada per a la tramitació de l'expedient.

El termini de dos anys previst per a la presentació de la memòria, s'entendrà que comença a comptar a partir del dia en què ha finalitzat la intervenció.



2. **Notificar** aquesta resolució, que no exhaureix la via administrativa, a la persona o entitat interessada i comunicar-li que contra aquesta pot interposar-hi recurs d'alçada davant la consellera de Cultura, en el termini d'un mes a comptar de l'endemà de la recepció d'aquesta notificació.

Notificar, així mateix, aquesta resolució a l'ajuntament del municipi afectat, i comunicar-li que contra aquesta pot interposar-hi recurs contenciós administratiu davant el Tribunal Superior de Justícia de Catalunya, en el termini de dos mesos a comptar de l'endemà de la recepció d'aquesta notificació. Potestativament, dins el mateix termini, podrà efectuar el requeriment previ previst a l'article 44 de la Llei 29/1998, de 13 de juliol, de la jurisdicció contenciosa administrativa.

P.d. Resolució CMC/254/2010, DOGC 12.2.2010
La directora dels Serveis Territorials

Carrer dels Ciutadans, 18
17004 GIRONA
Telèfon 972 22 54 55
Fax: 972 22 54 06

2

	Doc. original signat per: Maria del Carme Renedo Puig 26/11/2020	Document electrònic garantit amb signatura electrònica. Podeu verificar la integritat d'aquest document a l'adreça web csv.gencat.cat	Data creació còpia: 26/11/2020 12:02:51
		Original electrònic / Còpia electrònica autèntica CODI SEGUR DE VERIFICACIÓ  0D5Q116W04P99GYOPFIM6EVI30PI7I4X	Data caducitat còpia: 26/11/2023 00:00:00 Pàgina 2 de 2



Resolució de 9 de desembre de 2012



DEPARTAMENT DE CULTURA



Expedient ARQ002-PREV0000987-2020 (R/N 518 K121 N321 2020/8-31146) d'autorització d'un tractament de restes arqueològiques no extretes al carrer Major, 30 (Ger, la Cerdanya), segons el procediment establert en l'article 30 i següents del Decret 78/2002, de 5 de març de 2002, del Reglament de protecció del patrimoni arqueològic i paleontològic.

Antecedents

1. En data 4 d'octubre de 2019 la Comissió Territorial del Patrimoni Cultural de Girona emet informe desfavorable no vinculant sobre el projecte de construcció d'un habitatge unifamiliar a l'Hort de l'església/c. Major, 30 de Ger (exp. 169/19).
2. En data 19 de juliol de 2020 s'autoritza, a petició del senyor Miquel Àngel Lloret Garcia, una intervenció arqueològica preventiva al carrer Major, 30 (Ger, la Cerdanya), pels dies 23 i 24 de juliol de 2020, sota la direcció de l'arqueòleg Eduard Sánchez Campoy (ARQUEÒLEGS.CAT, Catarqueòlegs S.L.). Amb posterioritat s'autoritzen diverses pròrrogues de la intervenció del 7 al 25 de setembre de 2020, del 28 de setembre al 31 d'octubre de 2020, del 2 al 30 de novembre de 2020, de l'1 al 31 de desembre de 2020 i dos tractaments de restes sota la direcció de l'arqueòloga Tatiana Piza Ruiz (ARQUEÒLEGS.CAT, Catarqueòlegs S.L.).

Fets

1. En data 19 de novembre de 2020 (R/E núm. 9015-1979543/2020) el senyor Miquel Àngel Lloret Garcia sol·licita el tractament de les estructures arqueològiques excavades en la intervenció realitzada al carrer Major, 30 (Ger, la Cerdanya). Adjunta a la sol·licitud l'informe de la intervenció arqueològica.
2. Les estructures per a les qual se sol·licita el tractament corresponen a les següents unitats:

UE	DEFINICIÓ	CRONOLOGIA	AFECTACIÓ
81	Fossa/tomba UF16	Medieval	Rebliment indefinit
82	Caixa de lloses/tomba UF16	Medieval	Rebliment indefinit
86	Fossa/tomba UF17	Medieval	Rebliment indefinit
87	Caixa de lloses/tomba UF17	Medieval	Rebliment indefinit
96	Fossa/tomba UF19	Medieval	Eliminació total
97	Caixa de lloses/tomba UF19	Medieval	Eliminació total
143	Fossa/tomba UF25	Medieval	Rebliment indefinit
144	Caixa de lloses/tomba UF25	Medieval	Rebliment indefinit
153	Fossa/tomba UF27	Medieval	Rebliment indefinit
154	Caixa de lloses/tomba UF27	Medieval	Rebliment indefinit
185	Fossa/tomba UF33	Medieval	Eliminació total
186	Caixa de lloses/tomba UF33	Medieval	Eliminació total
285	Fossa/tomba UF55	Medieval	Eliminació total
286	Caixa de lloses/tomba UF55	Medieval	Eliminació total
377	Fossa/tomba UF73	Medieval	Rebliment indefinit
378	Caixa de lloses/tomba UF73	Medieval	Rebliment indefinit
382	Fossa/tomba UF74	Medieval	Eliminació total

Portaferrissa, 1 (Palau Moja)
08002 Barcelona
Telèfon 933 16 27 40
Fax 933 16 28 25

1

	Doc. original signat per: Elsa Ibar Torras 09/12/2020	Document electrònic garantit amb signatura electrònica. Podeu verificar la integritat d'aquest document a l'adreça web csv.gencat.cat	Data creació còpia: 09/12/2020 11:41:13
	Original electrònic / Còpia electrònica autèntica CODI SEGUR DE VERIFICACIÓ 0QODREP2KGCHI6KKBOGPTN5U5HW7SKK		Data caducitat còpia: 09/12/2023 00:00:00 Pàgina 1 de 3



 Generalitat de Catalunya
Departament de Cultura
Direcció General del Patrimoni Cultural

383	Caixa de lloses/tomba UF74	Medieval	Eliminació total
387	Fossa/tomba UF75	Medieval	Eliminació total
388	Caixa de lloses/tomba UF75	Medieval	Eliminació total
392	Fossa/tomba UF76	Medieval	Eliminació total
393	Caixa de lloses/tomba UF76	Medieval	Eliminació total
397	Fossa/tomba UF77	Medieval	Eliminació total
398	Caixa de lloses/tomba UF77	Medieval	Eliminació total

- En data 25 de novembre de 2020, l'arqueòloga territorial va emetre informe favorable sobre la sol·licitud esmentada, atès que totes les estructures s'han excavat i documentat de forma exhaustiva i suficient, de manera que la salvació dels valors culturals ha quedat garantida.
- En data 26 de novembre de 2020 (R/S 9033/49727/2020) es dona audiència a l'Ajuntament de Ger, el qual no presenta cap al·legació en el termini legalment establert.
- En data 9 de desembre de 2020, el Servei d'Arqueologia i Paleontologia va proposar autoritzar la intervenció.

Motivació

Execució del projecte de construcció d'un habitatge unifamiliar a l'Hort de l'església/c. Major, 30 de Ger (Ger, la Cerdanya).

Fonaments de dret

- Article 47 i següents de la Llei 9/1993, de 30 de setembre, del patrimoni cultural català (DOGC núm. 1807).
- Decret 78/2002, de 5 de març de 2002, del Reglament de protecció del patrimoni arqueològic i paleontològic (DOGC núm. 3594).

Resolució

Per tot això, **resolc:**

- Autoritzar la realització d'un tractament de restes arqueològiques no extretes en el marc d'una intervenció arqueològica preventiva d'acord amb les següents dades i condicions:**

Lloc de la intervenció: carrer Major, 30 (Ger, la Cerdanya)

Persona o institució autoritzada: Miquel Àngel Lloret Garcia

Direcció de la intervenció arqueològica: Tatiana Piza Ruiz (ARQUEÒLEGS.CAT, Catarqueòlegs S.L.).

Activitat autoritzada: eliminació/rebliment de les restes esmentades al punt 2 dels Fets.

Termini de realització de la intervenció: dins del permís vigent fins el dia 31 de desembre de 2020.

Lloc de dipòsit provisional de les restes: magatzem de l'empresa (ARQUEÒLEGS.CAT, Catarqueòlegs S.L.)

Portaferrissa, 1 (Palau Moja)
08002 Barcelona
Telèfon 933 16 27 40
Fax 933 16 28 25

2

	Doc. original signat per: Elsa Ibar Torras 09/12/2020	Document electrònic garantit amb signatura electrònica. Podeu verificar la integritat d'aquest document a l'adreça web csv.gencat.cat	Data creació còpia: 09/12/2020 11:41:13
		Original electrònic / Còpia electrònica autèntica CODI SEGUR DE VERIFICACIÓ  0QODREP2KGCHI6KKBOGPTN5U5HVW7SKK	Data caducitat còpia: 09/12/2023 00:00:00 Pàgina 2 de 3



 Generalitat de Catalunya
Departament de Cultura
Direcció General del Patrimoni Cultural

La intervenció arqueològica autoritzada haurà de ser realitzada d'acord amb les disposicions de la Llei 9/1993, del patrimoni cultural català, i del Decret 78/2002, del Reglament de protecció del patrimoni arqueològic i paleontològic, així com en els termes descrits en la documentació presentada per a la tramitació de l'expedient.

El termini de dos anys previst per a la presentació de la memòria, s'entendrà que comença a comptar a partir del dia en què ha finalitzat la intervenció.



2. **Notificar** aquesta resolució, que no exhaureix la via administrativa, a la persona o entitat interessada i comunicar-li que contra aquesta pot interposar-hi recurs d'alçada davant la consellera de Cultura, en el termini d'un mes a comptar de l'endemà de la recepció d'aquesta notificació.

Notificar, així mateix, aquesta resolució a l'ajuntament del municipi afectat, i comunicar-li que contra aquesta pot interposar-hi recurs contenciós administratiu davant el Tribunal Superior de Justícia de Catalunya, en el termini de dos mesos a comptar de l'endemà de la recepció d'aquesta notificació. Potestativament, dins el mateix termini, podrà efectuar el requeriment previ previst a l'article 44 de la Llei 29/1998, de 13 de juliol, de la jurisdicció contenciosa administrativa.

La directora general del patrimoni cultural

Portaferrissa, 1 (Palau Moja)
08002 Barcelona
Telèfon 933 16 27 40
Fax 933 16 28 25

3

	Doc. original signat per: Elsa Ibar Torras 09/12/2020	Document electrònic garantit amb signatura electrònica. Podeu verificar la integritat d'aquest document a l'adreça web csv.gencat.cat	Data creació còpia: 09/12/2020 11:41:13
		Original electrònic / Còpia electrònica autèntica CODI SEGUR DE VERIFICACIÓ  0QODREP2KGCHI6KKBOGPTN5U5HVW7SKK	Data caducitat còpia: 09/12/2023 00:00:00 Pàgina 3 de 3



Resolució de 28 de desembre de 2020



DEPARTAMENT DE CULTURA



Expedient ARQ002PREV_00001106-2020 (R/N 518 K121 N 321 2021/1-32243) d'autorització de pròrroga d'una intervenció arqueològica preventiva al carrer Major, 30 (Ger, la Cerdanya), segons el procediment establert en l'article 14 i següents del Decret 78/2002, de 5 de març de 2002, del Reglament de protecció del patrimoni arqueològic i paleontològic.

Antecedents

1. En data 4 d'octubre de 2019 la Comissió Territorial del Patrimoni Cultural de Girona emet informe desfavorable no vinculant sobre el projecte de construcció d'un habitatge unifamiliar a l'Hort de l'església/c. Major, 30 de Ger (exp. 169/19).
2. En data 19 de juliol de 2020 s'autoritza, a petició del senyor Miquel Àngel Lloret Garcia, una intervenció arqueològica preventiva al carrer Major, 30 (Ger, la Cerdanya), pels dies 23 i 24 de juliol de 2020, sota la direcció de l'arqueòleg Eduard Sánchez Campoy (ARQUEOLEGS.CAT, Catarqueòlegs S.L.). Amb posterioritat s'autoritzen diverses pròrrogues de la intervenció del 7 al 25 de setembre de 2020, del 28 de setembre al 31 d'octubre de 2020, del 2 al 30 de novembre de 2020, de l'1 al 31 de desembre de 2020 i tres tractaments de restes sota la direcció de l'arqueòloga Tatiana Piza Ruiz (ARQUEOLEGS.CAT, Catarqueòlegs S.L.).

Fets

1. En data 17 de desembre de 2020 (R/E9015-2128109/2020) el senyor Miquel Àngel Lloret Garcia, sol·licita una pròrroga de la intervenció arqueològica preventiva al carrer Major, 30 (Ger, la Cerdanya) del 4 al 31 de gener de 2021, sota la direcció de l'arqueòloga Tatiana Piza Ruiz (ARQUEOLEGS.CAT, Catarqueòlegs S.L.).
2. En data 28 de desembre de 2020, l'arqueòloga territorial de Girona emet informe favorable sobre la sol·licitud esmentada.
3. En data 28 de desembre de 2020, el Servei d'Arqueologia i Paleontologia proposa autoritzar la intervenció.

Motivació

Sol·licitud externa.

Fonaments de dret

1. Article 47 i següents de la Llei 9/1993, de 30 de setembre, del patrimoni cultural català (DOGC núm. 1807)
2. Decret 78/2002, de 5 de març de 2002, del Reglament de protecció del patrimoni arqueològic i paleontològic (DOGC núm. 3594).
3. Decret 304/2011, de 29 de març, de reestructuració del Departament de Cultura (DOGC núm. 5849, de 31.3.2011); i Resolució CMC/254/2010, de 8 de gener, de delegació de competències de la persona titular de la Direcció General del Patrimoni Cultural en les persones directores dels Serveis Territorials del Departament de Cultura i Mitjans de Comunicació (DOGC núm. 5566, de 12.2.2010).

Carrer dels Ciutadans, 18
17004 GIRONA
Telèfon 972 22 54 55
Fax 972 22 54 06

1

	Doc original signat per: Maria del Carme Renedo Puig 28/12/2020	Document electrònic garantit amb signatura electrònica. Podeu verificar la integritat d'aquest document a l'adreça web csv.gencat.cat	Data creació còpia: 04/01/2021 10:37:06
		Original electrònic / Còpia electrònica autèntica	Data caducitat còpia: 04/01/2024 00:00:00
		CODI SEGUR DE VERIFICACIÓ	Pàgina 1 de 2
		0RKFS2OJHR2LEF07M95ILADE7ML7G684	



 Generalitat de Catalunya
Departament de Cultura
Serveis Territorials a Girona

Resolució

Per tot això, **resolc:**

1. **Autoritzar** la realització d'una intervenció arqueològica preventiva d'acord amb les següents dades i condicions:

Lloc de la intervenció: carrer Major, 30 (Ger, La Cerdanya)
Persona o institució autoritzada: Miquel Àngel Lloret Garcia
Direcció de la intervenció: Tatiana Piza Ruiz (Arqueòlegs. Cat).
Activitat autoritzada: excavació i documentació
Termini de realització de la intervenció: del 4 al 31 de gener de 2021
Lloc de dipòsit provisional de les restes: magatzem de l'empresa ARQUEÒLEGS.CAT, Catarqueòlegs S.L.

La intervenció arqueològica autoritzada haurà de ser realitzada d'acord amb les disposicions de la Llei 9/1993, del patrimoni cultural català, i del Decret 78/2002, del Reglament de protecció del patrimoni arqueològic i paleontològic, així com en els termes descrits en la documentació presentada per a la tramitació de l'expedient.

El termini de dos anys previst per a la presentació de la memòria, s'entendrà que comença a comptar a partir del dia en què ha finalitzat la intervenció.



2. **Notificar** aquesta resolució, que no exhaureix la via administrativa, a la persona o entitat interessada i comunicar-li que contra aquesta pot interposar-hi recurs d'alçada davant la consellera de Cultura, en el termini d'un mes a comptar de l'endemà de la recepció d'aquesta notificació.

Notificar, així mateix, aquesta resolució a l'ajuntament del municipi afectat, i comunicar-li que contra aquesta pot interposar-hi recurs contenciós administratiu davant el Tribunal Superior de Justícia de Catalunya, en el termini de dos mesos a comptar de l'endemà de la recepció d'aquesta notificació. Potestativament, dins el mateix termini, podrà efectuar el requeriment previ previst a l'article 44 de la Llei 29/1998, de 13 de juliol, de la jurisdicció contenciosa administrativa.

P.d. Resolució CMC/254/2010, DOGC 12.2.2010
La directora dels Serveis Territorials

Carrer dels Ciutadans, 18
17004 GIRONA
Telèfon 972 22 54 55
Fax 972 22 54 06

2

	Doc. original signat per: Maria del Carme Renedo Puig 28/12/2020	Document electrònic garantit amb signatura electrònica. Podeu verificar la integritat d'aquest document a l'adreça web csv.gencat.cat	Data creació còpia: 04/01/2021 10:37:06
		Original electrònic / Còpia electrònica autèntica CODI SEGUR DE VERIFICACIÓ  ORKFS2OJHR2LEF07M95ILADE7ML7G684	Data caducitat còpia: 04/01/2024 00:00:00 Pàgina 2 de 2

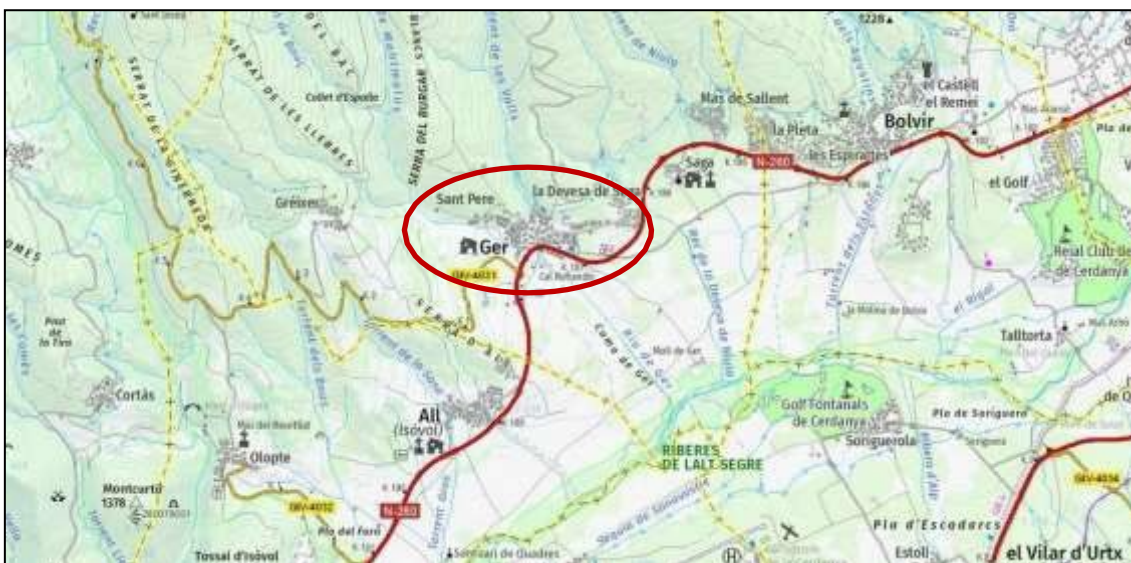


3.- INTRODUCCIÓ

La intervenció arqueològica ha estat motivada per la necessitat de realitzar rebaixos de terres a tota la parcel·la, per tal de dur a terme el projecte de construcció d'una casa unifamiliar. Tanmateix, es tractava d'un solar susceptible d'interès arqueològic vista la seva ubicació, al bell mig del barri antic de Ger i en el context de l'antiga sagrera de Ger. D'aquesta manera, el promotor es posà en contacte amb l'empresa *Arqueòlegs.cat*, *Catarqueòlegs SL*, per tal de desenvolupar els rebaixos necessaris per al desenvolupament de l'obra, mitjançant una màquina excavadora en els nivells més superficials, i de forma manual a partir de l'aflorament de restes o estrats arqueològics.

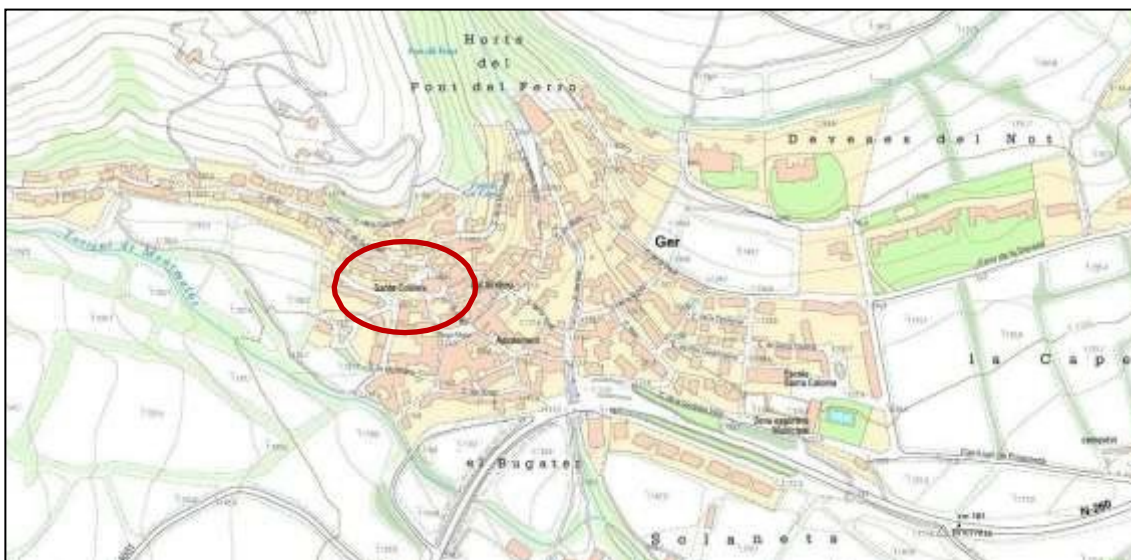
4.- SITUACIÓ

La zona de la intervenció se situa a l'antic cementiri parroquial de Ger, un solar ubicat just a davant i a ponent del portal principal de l'església de Santa Coloma, al centre mateix del municipi. Ger (Cerdanya), amb una extensió d'uns 33 km² aproximadament, es troba situat al costat dret del Segre, en el terç ponentí de la comarca natural. El municipi confronta amb Bolvir i Guils de Cerdanya per llevant, i amb Isòvol i Meranges per la part occidental. A migdia, el riu Segre fa de termenat amb els municipis de Fontanals de Cerdanya i Das.



Ubicació del municipi de Ger, entre Bolvir a llevant, i Isòvol a ponent (Font: ICC)





Detall del nucli poblacional de Ger, amb l'església de Santa Coloma al centre (Font: ICC)

El municipi és travessat pel Torrent de les Valls que, un cop unit amb el Torrent de Montmalús, conformen el riu de Ger

Com dèiem, la zona de la intervenció s'ubica al centre del nucli poblacional (carrer major núm. 30), en un solar on fins mitjans segle XIX hi havia emplaçat l'antic cementiri parroquial. Aquest era un espai lliure d'edificacions, encerclat i delimitat per un mur perimetral de pedra d'uns 2,40 metres d'alçada i que presentava un portal d'accés pel costat de llevant afrontat al portal de d'ingrés a l'església de Santa Coloma, tal i com era habitual en molts pobles de la Catalunya Vella. Val a dir que aquesta darrera zona resta a escassos 10m de l'església de Santa Coloma, un temple d'origen romànic documentat ja des del segle X. Tot el conjunt queda delimitat a banda i banda pels carrer Major (est) i del Roser (oest). La seva situació topogràfica segons el sistema de coordenades Universa Transversal Mercator és: X: 404851m, Y: 4696078m, Z: 1133msnm





Detall topogràfic del centre de Ger, amb la zona de la intervenció, en blau (Font: ICC)



Ortofoto del centre de Ger amb la zona de la intervenció (Font: ICC)





A la dreta, portal d'accés a l'antic cementiri

5.- CONTEXT HISTÒRIC

Ger és un municipi d'origen medieval, i ja és citat en l'acta de consagració de la Seu d'Urgell del 819 amb el nom *Geri*, document que d'altra banda segurament fou redactat a finals de segle X. Més tard, l'any 1026, l'ardiaca Ponç féu un llegat a Santa Coloma de Ger d'un mas que havia comprat a Baró, juntament amb un graner i diverses terres. Pel que fa a l'església de Santa Coloma, està documentada des del segle X. Tot i el seu origen romànic, la seva configuració actual és fruit d'una remodelació del segle XVIII. La portalada, feta de pedra calcària, és del 1740. Al MNAC és conserva una important talla romànica, del segle XII, procedent d'aquesta església (Catalunya Romànica, pàg 141).



Val a dir que pel que fa a les dades arqueològiques, no es té constància de cap tipus d'intervenció arqueològica al centre de Ger o a les seves immediacions a banda de les que descriuen la present memòria

6.- METODOLOGIA

El mètode de registre de les dades que ha facilitat l'excavació és el proposat per E.C. Harris i per A. Carandini, modificat a partir de la pràctica arqueològica en aquest tipus de jaciments i de les circumstàncies concretes de l'excavació. El mètode de registre estratigràfic s'ha fonamentat en l'ús d'un registre codificat (Unitats Estratigràfiques) de tradició anglosaxona, realitzant-se plantes parcials acotades en tots els nivells físics extrets.

Pel que fa a la nomenclatura de les Unitats Estratigràfiques, se seguí una pauta de treball en la qual s'anaven nomenant els estrats de forma correlativa, a partir de l'estrat 01, a mesura que aquests s'anaven documentant.

Cada una de les Unitats Estratigràfiques poden ser estructures muràries, paquets sedimentològics, o bé estructures negatives retallades en qualsevol de les mateixes Unitats Estratigràfiques. Així mateix, les descripcions de cada una d'elles són el màxim de concises i objectives possibles, indicant i identificant també les seves característiques particulars (materials, minerals, color, grau de compactació, matèria orgànica...). Un llistat-resum d'aquestes UEs està recopilat en l'apartat "Annexes" d'aquest mateix treball.

De forma particular, volem destacar que metodològicament, i només pel que fa al cas concret dels enterraments, hem donat una UE a totes les accions que intervenen en la tomba (retall, estructura de la tomba, rebliment intern i individu), ja que entenem que és la forma correcta de registrar-la. Tanmateix, al conjunt se li ha donat un número de UF (Unitat Funerària), el qual, i per un motiu exclusivament de simplificació de l'explicació, s'utilitzarà en l'estudi antropològic i en els relats descriptius i interpretatius. Les UF també estan anomenades correlativament. En qualsevol cas, l'explicació detallada i pormenoritzada de la metodologia aplicada en l'excavació d'enterraments es realitzarà en l'estudi antropològic d'aquest mateix treball, en l'annex corresponent.



Finalment, tots els processos han quedat degudament documentats en un exhaustiu reportatge fotogràfic de l'actuació, en el que s'inclouen imatges generals dels treballs, de les diferents unitats estratigràfiques, i dels detalls dels elements o restes més singulars i representatives. Es poden localitzar en l'apartat dels "Annexes" d'aquest mateix treball. Així mateix s'ha procedit a la realització d'un aixecament planimètric consistent en la realització de plantes generals i de detalls concrets, i seccions en les que es representa la successió estratigràfica del jaciment. Quant a les cotes, s'han pres les cotes absolutes sobre el nivell del mar.

Els rebaixos inicials s'han realitzat de forma mecànica amb ajuda d'una petita màquina giratòria equipada amb pala d'1m d'amplada sense pues. Es va preveure que en el moment d'aflorament de restes, o d'estratigrafia amb interès arqueològic, els treballs continuessin de forma manual per part de treballadors especialitzats.

En relació als materials, s'ha realitzat la seva recollida rigorosa, classificació i estudi. Així doncs, el material arqueològic recuperat durant la intervenció ha estat classificat, inventariat i eventualment dibuixat, d'acord amb el registre estratigràfic emprat durant la intervenció, diferenciant entre les peces ceràmiques, metàl·liques, humanes, faunístiques o d'origen vegetal. En aquest sentit, i parlant dels materials arqueològics d'origen vegetal, volem recordar que a banda dels carbons, s'ha guardat en bosses diferenciades mostres de terres de tots els nivells cendrosos, de rebliments de sitges, i en general, de tots aquelles estrats que poguessin tenir elements amb potencial informació paleoambiental i que poguessin ser estudiats analíticament (pòl·lens, llavors, microcarbons...).

El material arqueològic recuperat s'ha codificat segons els següents criteris: **GHR** (sigles del jaciment) – **20** (any de l'actuació) – **nº de UE** (Unitat Estratigràfica) – **nº Inventari** (número de diferenciació de les peces més significatives, si s'escau).

Finalment, tota aquesta documentació, la descripció dels treballs realitzats i dels elements localitzats, juntament amb les interpretacions que se n'han derivat, han estat recopilats en la present memòria científica de resultats.



Val a dir que totes les actuacions arqueològiques s'han emmarcat dins dels termes establerts per les directrius de l'article 47 de la Llei 9/1993 del Patrimoni Cultural Català, així com pel Decret 78/2002 del Reglament de Protecció del Patrimoni Arqueològic i Paleontològic (Diari Oficial de la Generalitat de Catalunya, núm. 3594, p.p.4608-4615) on es regulen les intervencions arqueològiques i paleontològiques i a on se'n garanteix la solvència tècnica.

7.- TREBALLS REALITZATS

Els treballs arqueològics preventius a la finca situada al carrer Major, 30 de Ger, corresponent als antics horts de la rectoria, es dugueren a terme en dues fases. Una primera es produí entre el 23 i 24 de juliol i fou dirigida per l'arqueòleg Eduard Sànchez. Aquesta actuació consistí en la realització de sondejos mecànics per tota la superfície del solar per tal de conèixer la seva potencialitat arqueològica.

La segona es realitzà entre el 7 de setembre de 2020 i el 31 de gener de 2021, període durant el qual se succeïren 5 permisos diferents d'intervenció (del 7 al 27 de setembre de 2020; del 28 de setembre al 31 d'octubre de 2020; del 2 al 30 de novembre de 2020; de l'1 al 31 de desembre de 2020; i del 4 al 31 de gener de 2021). Durant aquest període es realitzà l'excavació arqueològica en extensió, que fonamentalment consistí en la documentació i exhumació dels enterraments de la sagrera de l'església. Tanmateix, ràpidament es va observar la munió de tombes existents, i la presència de diferents pisos de sebollits, disposats uns a sobre els altres. Per tant, quasi bé des de l'inici dels treballs en extensió es va constatar que per continuar l'excavació arqueològica caldria desmuntar algunes de les tombes ja documentades, demanant el permís corresponent al Servei d'Arqueologia de la Generalitat de Catalunya. Aquesta actuació se sol·licità fins a tres vegades, obtenint el permís que es corresponen a les resolucions 518 K121 N321 2020/4-29854, 2020/6-31014 i 2020/8-31146. Així mateix, val a dir que en aquestes sol·licituds no es demanà només el desmuntatge d'algunes tombes, sinó que també se sol·licità el tractament de restes d'aquelles aquelles estructures que quedaven afectades pel projecte constructiu.



Des d'un punt de vista descriptiu, El solar afectat per la intervenció estava perimetrat a partir de murs de pedra i té una extensió d'uns 303 m², distribuïts entre dues terrasses o nivells separats per un mur de feixa de pedra. La terrassa superior tenia uns 53 m², mentre que l'inferior, més gran, en tenia 250 m. S'hi accedia per l'antiga porta a peu pla situada a llevant, tot i que pel costat sud es trobava a quasi 5 metres per sobre el nivell d'un carrer obert recentment, situat al sud (carrer Raval). Per tant l'espai correspon a una vessant en fort pendent vers migdia i anivellat gràcies a un mur de contenció que el separa del carrer actual.



Vista E-O del solar abans dels treballs arqueològics



Vista N-S del solar abans dels treballs arqueològics

7.1. Les rases de sondeig

Vistes les característiques de l'espai a intervenir i les seves reduïdes dimensions, es va plantejar fer 4 sondejos amb màquina, la qual comptava amb una cullera sense ungles, i sempre sota direcció i coordinació de l'arqueòleg tècnic. Un dels sondejos es realitzà a la terrassa més elevada en sentit E-W; dos en sentit N-S, i un darrer a biaix en relació als altres, tots ells a la terrassa inferior. L'objectiu dels sondejos era el de detectar i localitzar estructures antròpiques (presumiblement tombes), però no realitzar la seva excavació, ja que aquesta eventualitat es deixava per a futures actuacions

Sondeig 1. Realitzat en sentit E-O, tenia unes dimensions de 5m de llargada per 1,2m d'amplada. Estratigràficament solament es detectà un nivell superior d'un metre de potència molt alterat per remocions modernes amb restes d'algun os humà dispers. Per sota apareixia el nivell geològic d'argiles d'esquist, en el qual i a l'extrem oest del sondeig, s'identificà una sepultura de lloses orientada en sentit est-oest.





Detall del Sondeig 1 al final de la intervenció amb la ubicació de la possible tomba identificada



Detall de la tomba localitzada en el Sondeig 1





A l'esquerra, sondeig 1 amb la ubicació de l'enterrament localitzat. A la dreta, Sondeig 2 amb la tomba identificada

Sondeig 2. Realitzat en sentit N-S, enllaçant amb el sondeig 1 pel seu extrem nord. Tenia una llargada de 7,85m per una amplada de 1,2m, i es féu travessant la terrassa inferior i la superior. L'estrat superior, UE 01, tenia una potència entre els 90 cm i els 140, ja que el substrat geològic inferior es trobava a més fondària en sentit sud, seguint aquell pendent que dèiem que resseguia la vessant. En el nivell UE 01 es trobaven els fragments de terrissa vidrada moderna i restes antropològiques disperses de l'antic cementiri, producte de les recents remocions de terres al solar, i que també s'identificava en el Sondeig 1. Talment, encaixat en el substrat i en sentit E-O s'identificà una altra sepultura de caixa de lloses en la que hi mancava la de coberta.





Detall de l'enterrament localitzat al Sondeig 2



A l'esquerra, el Sondeig 3 amb l'enterrament identificat. A la dreta, el Sondeig 4

Sondeig 3. Realitzat al centre de la parcel·la i també en sentit N-S, es realitzà a partir del mur o feixa que separava en dos nivells el solar. La rasa presentava una llargada de 8m i tenia una amplada d'1,2m. Aquí es repetia l'estratigrafia i les característiques de la capa de terres identificada amb la UE 01. En aquest cas, la potència estratigràfica era d'entre 100 i 170cm de fondària, també amb un marcat desnivell vers migdia. A 4,5 metres al sud del mur del canvi de terrassa s'identificà una tercera sepultura orientada en sentit E-O i sense llosa de coberta.

Sondeig 4. Fet a l'espai restant entre els sondeig 3 i el mur de tancament de la finca pel costat de llevant. Presentava unes mesures de 4m de llargada per 1,2m d'amplada, i també una estratigrafia molt similar als anteriors. En aquest cas no es localitzà cap estructura, però val a dir que tampoc s'esgotà. Veient els resultats positius dels altres tres sondejors i que el substrat geològic cada cop es documentava a una major fondària es va decidir de no finalitzar-lo.



Vista dels sondejors 2, 3 i 4 al final de la primera fase d'intervenció

Valoració preliminar de la campanya de sondejors. Els sondejors realitzats van constatar que a la finca hi semblava haver un únic estrat de rebliment que colmatava la zona fins el terreny geològic. De totes maneres, aquest no apareixia d'una manera horitzontal i uniforme, sinó que es localitzava a una cota variable d'entre 90cm i un mínim de 2m. Això era degut a que el substrat geològic té un fort pendent vers migdia.

Talment les rases van determinar l'existència de sepultures en caixa de lloses de pissarra encaixades en el terreny (natural o estratigràfic). En els tres casos delimitats es mostraven en sentit E-O, el que indicava que es tractava de sepultures d'època medieval, de l'extrem oest de l'antic cementiri vinculat a la parròquia de Santa Coloma. Per tant, semblàvem estar davant d'una extensió vers ponent de la

necròpoli que devia d'haver a ran els murs de l'església, i que estava relacionada amb la sagrera en època medieval

Molt probablement, el trasllat de l'antic cementiri vers la seva nova ubicació actual, provocà l'alteració del terreny i de les sepultures existents, produint grans moviments de terres. El nivell generat, indubtablement quedà barrejat amb un gran nombre de fragments ossis, descontextualitzats i trossejats, que són els que apareixien a l'estrat ue 01

7.2. Excavació arqueològica en extensió

Amb els resultats dels sondejos arqueològics es va veure clar que la nova edificació de la promotora de l'obra afectaria les tombes i totes les restes que hi haguessin al subsòl del solar. Per aquest motiu es decidí a realitzar una intervenció arqueològica en extensió per poder alliberar el solar de les afectacions arqueològiques.

Els treballs arqueològics de l'excavació arqueològica en tots els permisos concedits foren dirigits per l'arqueòloga Tatiana Piza, i executats per un equip de fins a 8 auxiliars d'arqueologia, tots ells de l'empresa Catarqueòlegs SL.

Inicialment, els treballs consistiren en el rebaix de terra de tot el solar, mitjançant una màquina giratòria, amb pala plana, sota control permanent de l'arqueòloga responsable, treballs que finalitzaren en arribar la cota d'aflorament de les estructures i dels estrats arqueològics. Durant aquests rebaixos, que afectaren a la UE 01 fonamentalment, i tal com ja s'havia vist a la campanya de sondejos, s'identificà una quantitat relativa de restes humanes remenades, corresponents a les tombes del cementiri modern. Segurament, s'hauria tractat d'una zona d'enterraments amb caixes de fusta molts d'ells, tal com evidenciava la troballa de restes dels taüts i de diversos claus de ferro. Com s'advertia en la campanya anterior, l'estrat general UE 01 responia al nivell generat amb el trasllat de l'antic cementiri vers la nova ubicació del nou cementiri. Aquest trànsit provocà amb tota seguretat la fragmentació de taüts, mutilacions i alteracions d'inhumats, i la remoció de tota l'estratigrafia existent en aquell moment.





Excavació mecànica de les capes superficials del solar

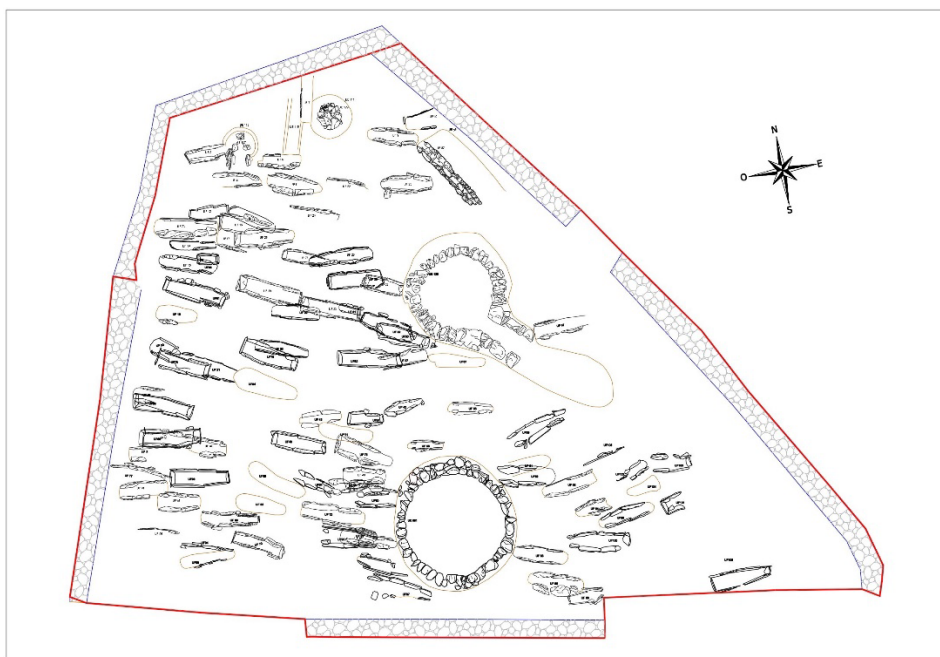
Evidentment, un cop s'aconseguien les cotes de les estructures arqueològiques, els treballs han prosseguien de forma manual, per part dels treballadors especialitzats de la mateixa empresa, Catarqueòlegs, SL. Val a dir que finalment la diferència de cota de les estructures entre la part més septentrional respecte la part més meridional era d'uns 4,5m, el que volia dir que aquesta era l'alçada del paquet superficial a la zona més de més a migjorn.

Tot seguit passarem a descriure les estructures localitzades, les quals en la majoria dels casos retallaven ja el substrat geològic. Els elements identificats es poden diferenciar en dos grans grups en funció de la seva interpretació i cronologia. D'una banda tenim el seguit d'enterraments que es corresponen amb la necròpoli de la sagrera medieval de l'església de Sant Coloma. I d'altra banda, tenim totes les altres estructures, totes elles d'època moderna o recent, vinculades en molts casos a la construcció de la nova església al segle XVIII. La funcionalitat d'aquestes darreres estructures podia ser molt variada i diversa.





Imatge del solar de la intervenció en el decurs de la intervenció on es veuen un bon nombre d'enterraments, però també altres estructures arqueològiques



Planta del solar amb totes les estructures documentades

Les estructures modernes. Al sector nord-est del solar, a una cota lleugerament superior a la resta d'estructures, s'identificà una claveguera de pedra (UE 57), de 42cm d'amplada, de la qual en restava una llargada de 2,45m. Estava elaborada amb parets de pedres petites de pissarra, sense treballar, d'entre 14 i 18cm d'amplada, i presentava una solera de lloses de pissarra al fons. Estava coberta també amb lloses de pissarra, (UE 60), molt semblants a les emprades en la necròpolis, i cal pensar que tal vegada van ser extreptes de les mateixes tombes. Tot



i que la claveguera estava reblerta internament, en aquell nivell no s'hi va identificar material arqueològic. En canvi, sí que es va recuperar algun fragment de ceràmica vidrada monocroma, d'època moderna, en l'estrat de rebliment de la rasa de fonamentació per construir la claveguera, fet que evidentment donava una cronologia moderna a l'estructura.



Imatge de la claveguera UE 57

Per altra banda, a la mateixa cota d'aflorament de les tombes, la qual ja hem dit que variava segons la zona, s'han identificat fins a 5 estructures productives a la zona més septentrional del solar. La seva estreta proximitat i similitud morfològica fa pensar que molt probablement estiguessin relacionades entre elles.

Al sector nord-oest s'identificà la part del fogar d'un petit forn (UE 113), de 1,2m de diàmetre, amb una entrada d'aire en direcció sud. Aquesta estructura tallava la UF 2, i presentava els extrems rubafectats. A l'interior, hi havia tres pedres cremades que funcionaven com a suports de la graella (UE 127). En el rebliment de l'estructura es van recuperar 4 fragments informes de ceràmica a torn, sense una cronologia precisa, tot i que aparentment moderna



Imatge del forn UE 113 al final de la intervenció

A escassos 2m en direcció oest, s'identificà una rasa (UE 116) també rubafectada als extrems, que semblava correspondre a l'entrada d'aire d'un segon forn, que en aquest cas hauria quedat darrere el mur que separa la finca del jardí de la casa del costat. En el rebliment d'aquesta rasa s'ha recuperat 14 fragments de ceràmica grisa medieval, però també uns pocs fragments de ceràmica oxidada, aparentment d'època moderna.

Just al costat oest, a la mateixa cota, es documentà una cubeta circular (UE 111), reblerta per un nivell de pedres (UE 112), i que tenia una profunditat màxima d'uns 80cm. Al fons presentava un enllosat de pissarra (UE 179). Desconeixem totalment la funcionalitat d'aquesta cubeta i tampoc no sabem a què podia respondre l'enllosat del fons, però tenint en compte la proximitat amb els forns 113 i 116, pensem que hi podria estar relacionat des d'un punt de vista productiu i cronològic. En aquest cas no hi havia cap material arqueològic del nivell de rebliment.



A sobre, imatge de la rasa ue 116 d'entrada d'aire al segon forn. A la part inferior, retall ue 111 al final de la seva excavació



Si intentem fer una aproximació a la cronologia d'aquestes estructures, podem fer-hi una anàlisi polihèdrica. Des d'un punt de vista estratigràfic, en alguns casos tallaven les tombes inferiors, per tant indubtablement serien posteriors a l'època medieval. Així mateix, caldria pensar que serien anteriors a les tombes del cementiri modern, traslladat recentment. Pel que fa als materials arqueològics, ja hem vist que no eren concloents. En un cas ens trobem amb 4 fragments oxidats possiblement d'època moderna, i en l'altre, tot i tenir un bon nombre de materials medievals, 2 fragments talment oxidats semblen correspondre també a l'època moderna. Amb tot això, pensem que s'han de correspondre a una fase post medieval i anterior al cementiri més contemporani. Per tant, és possible que es tractin d'unes estructures vinculades a la construcció de la nova església, al segle XVIII, i que estiguin relacionades amb els forns de calç, com tot seguit veurem.



Vista del forn 120 en el moment de la seva localització

Una mica més al sud, al mig del solar, s'ha documentat un dels dos forns de calç, també circular, de 2,5m de diàmetre aproximadament (UE 120). En aquest cas es tracta d'una estructura elaborada amb parets de pedra, sense treballar, lligades amb argila. L'estructura s'adossa a una rasa de fonamentació circular, que presenta una entrada d'aire en direcció sud. En aquest cas el forn també presenta tant el

voltant exterior com el rebliment intern (probablement corresponent a la caiguda de la volta) rubafectats i talla les UF 32, 67 i 74. A l'interior, i després de l'estrat general d'enderroc, UE 376, es van documentar dos estrats relacionats amb les cuites del forn; per una banda, es va identificar una banquetta, UE 121, adossada a l'estructura i formada per calç i pedra calcària, corresponent a les restes de les darreres fornades de calç. Tenia una sola cara vista i presentava un gruix d'uns 45-50cm, amb una potència màxima conservada d'uns 80cm. A l'interior del forn i a les parts més inferiors es va excavar un estrat de carbó, UE 377, el qual s'estenia al llarg del corredor fins a l'exterior, formant una cubeta ovalada a l'exterior de l'estructura. Malauradament, l'excavació no va permetre recuperar materials arqueològics.



Imatge del forn 120 al final de la seva excavació



Vista aèria del procés d'excavació on s'observa el forn 120 i l'estrat cendrós UE 377

La darrera estructura documentada, d'aquesta fase productiva correspon a un segon forn de calç, de dimensions superiors a l'anterior. En aquest cas resulta un forn totalment circular, sense obertures identificades, d'uns 3m de diàmetre i una potència restant de 2m. La part inferior (UE 560) del forn es troba excavada a la rocanatural i al sediment al·luvial superior (1m de potència, més o menys), mentre que la part superior es correspon amb una construcció (UE 561) elaborada amb còdols allargats, lligats amb argila o en pedra seca, segons el punt (també un metre de potència), molt semblant a la factura del forn descrit anteriorment. Reblint i cobrint tota l'estructura, s'ha documentat un estrat de cascals de pedra rubafectada (UE 563), que probablement correspon a part de l'estructura que manca. Al fons del forn s'ha excavat un estrat, d'uns 40cm de potència, conformat per carbó i fragments de calç viva i pedra de calç (UE 562), el que sembla correspondre a la darrera fornada duta a terme per l'estructura.

Com s'ha dit anteriorment, en aquest cas no s'observa una sortida per extreure la calç, però sí que s'han documentat fins a quatre orificis quadrangulars, més o



menys a la mateixa alçada i encarats entre ells, els quals poden correspondre als encaixos per una estructura d'extracció de la calç per la part superior de l'estructura.



Vista del forn 561 al final de la intervenció

Malauradament, en aquest cas tampoc es van observar materials arqueològics dels diferents nivells de rebliment. Tanmateix, val a dir que el forn talla les tombes UF 61, 90, 92 i 96, per tant, des d'un punt de vista de relacions estratigràfiques, cal considerar-lo posterior a l'època medieval.

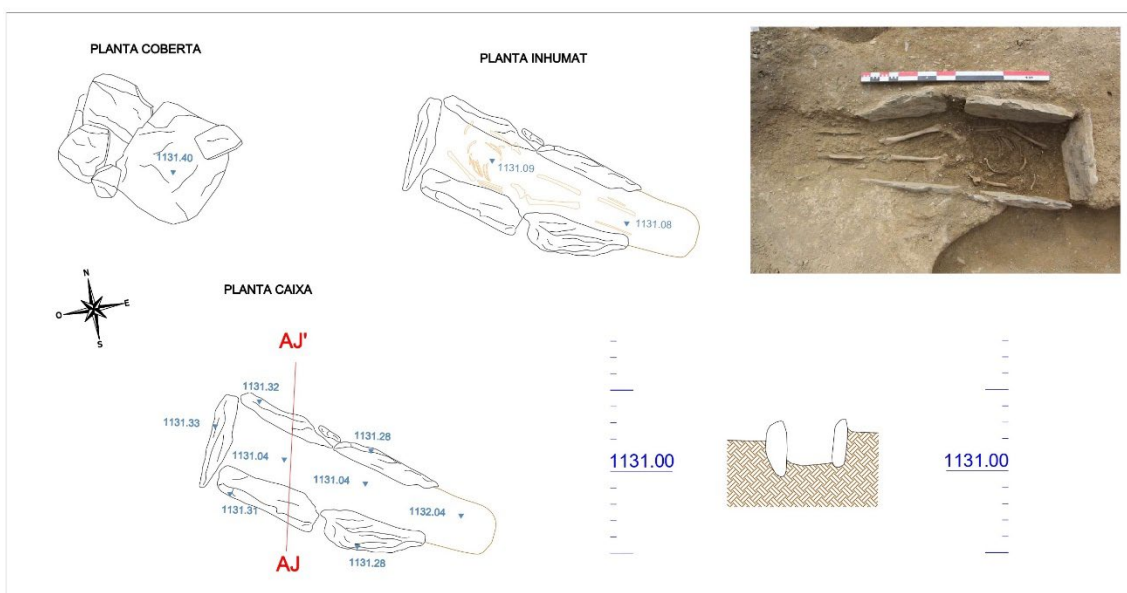
Així doncs, si prenem les dues estructures en la seva globalitat veiem com no tenim elements objectius directes per establir la seva cronologia. L'única dada són les relacions físiques. El fet que un dels dos forns de calç talli a 4 enterraments d'època medieval ens dóna una datació postquem d'aquelles centúries. Així mateix, cal pensar que els forns serien anteriors al cementiri més modern que hi havia i que es traslladà més recentment. Per tant, això ens dóna un ventall temporal d'entre els segles tardomedievals i els segles XIX-XX. En un altre ordre de coses, si ens fixem en la seva tipologia tampoc podem situar-los en cap moment concret, ja que històricament els forns de calç sempre han tingut una tipologia constructiva



molt similar. (CARLÚS, 2008). Ara bé, el que sí que podríem coincidir, per tipologia, per dimensions, per ubicació...) és que ambdós semblen correspondre a un mateix moment. Tenint això present, i atenent a la gran quantitat de calç que es podria produir, per nosaltres un moment on es necessità una gran quantitat de calç fou en el marc de construcció de la nova església de Santa Coloma, edificada al segle XVIII, i fou llavors que adquiriria tota la seva importància l'existència d'un mínim de dos forns productors de calç. De totes maneres, cal deixar aquesta interpretació en el terreny de la hipòtesi.

Les tombes medievals. A la mateixa cota, però corresponents a una cronologia anterior, s'han documentat fins a 94 tombes, que formaven part de la necròpolis alt medieval. Aquest espai d'enterrament sembla que correspondria a part de l'espai de sagrera d'un antic temple, situat probablement sota l'església actual.

Les tombes s'han localitzat a la totalitat del solar, excepte en aquelles zones ocupades per estructures d'època moderna, ja descrites en el punt anterior. Per tant, es localitzaven els diferents enterraments absolutament per tota la superfície, i indubtablement la seva localització és segura a les finques veïnes, el que confirmaria que l'espai de necròpolis hauria abastat una àrea molt més gran que l'actual solar, ampliant-se vers llevant i la zona septentrional, i abastant probablement tot el vol de l'església de Santa Coloma.



Exemple de la documentació d'un dels enterraments



En gairebé tots els casos, excepte en vuit (UF 13, 52, 61, 71, 84, 87, 89 i 104), les tombes presenten la mateixa tipologia i característiques. Es tracta de tombes de caixa de lloses, orientades est-oest (amb petites desviacions de poca importància), seguint el ritual cristià, construïdes en unafossa rectangular prèvia, adossant les lloses de la caixa als talls. Totes elles presentaven coberta de lloses, amb un nombre de lloses variable, segons l'alçada de la tomba i per tant, de l'individu inhumat a l'interior. En els estrats inferiors, comencen a aparèixer algunes pedres, formant les caixes, juntament amb les lloses. Les excepcions anunciades anteriorment, resultaven tombes de fossa simple, ovalades, cobertes de lloses, com la resta de les estructures funeràries.



Vista general d'algunes de les tombes ja excavades on s'observa la preponderància de les caixes de lloses

Les tombes de fossa simple tenen una datació intrínseca atemporal, ja que durant molts períodes històrics es va utilitzar en la tipologia d'enterrament. No succeeix el mateix amb les caixes de lloses. Així, tot i que al territori català costaner i de ponent ja apareixen des del segle VI (LÓPEZ, 2012; ROIG/COLL, 2012), a la Catalunya interior (LÓPEZ, 2012), a la zona de Cerdanya (MERCADAL *et alii*, 2011; SEGUÉS, 2007; SUBIRANAS, 2005; MORERA *et alii*, 2019), o a la propera vall d'Andorra (FORTÓ *et alii*, 2102) se n'han documentat sobretot a partir del segle IX i durant tot el període

medieval. En conseqüència, pensem que es podria proposar els segles medievals per a aquesta tipologia d'enterraments en el cas de la necròpolis de l'església de Santa Coloma. Aquesta cronologia vindria refermada per la localització de ceràmiques de tradició medieval en els estrats 05 i 178. Així, si a les dades de cronologia absoluta hi afegim els estudis tipocronològics comparatius, podrem veure com existeix una seqüència temporal d'ocupació que s'inicia a l'alta edat mitjana, però que indubtablement perdura al llarg del període medieval.



Vista d'algunes de les tombes amb caixa de lloses, i realitzades amb una fossa simple

Les tombes es trobaven parcialment reblertes de terra, la qual s'havia filtrat posteriorment al moment d'enterrament. En origen, els individus es van enterrar amb caixes de llosa buides i cobertes amb llosa, com evidencien les articulacions i els moviments dels ossos, un cop esqueletitzats. Justament, la continuada alteració del sediment per dipositar el sediment havia creat un nou estrat, indiferenciable des d'un punt de vista edafològic i cronològic, UE 05, que era el que tallaven els enterraments quan no es trobaven directament al substrat geològic. UE 05, lògicament, quedava cobert per l'estrat general de cobriment, UE 01. La gran densitat de tombes va fer impossible distingir i diferenciar es diferents accions estratigràfiques, o les seqüències estratigràfiques i deposicionals més complexes. De totes maneres, els materials ceràmics recuperats indicaven un ús durant tot el període medieval.



En alguns casos, les tombes més modernes tallaven les més antigues, de manera que es van identificar individus desarticulats, els quals se'ls havien col·locat els ossos dins la tomba.

Mentre que a la zona nord del solar, les tombes retallen directament el terreny natural, a la resta de la necròpolis estan excavades en l'estrat UE 05 mencionat anteriorment, i en un nivell al·luvial estèril (UE 178), de forma que al sector nord tant sols resta una capa de tombes mentre que, a mesura que baixa el pendent, s'identifiquen tombes inferiors, parcial o totalment cobertes per les superiors.



Vista aèria del jaciment durant el procés d'excavació

Per tant, el seccionat d'algunes tombes, i la superposició d'unes sobre les altres, ens indica que la necròpolis hauria tingut una llarga ocupació temporal. Per nosaltres, aquesta violentació no volguda d'antics enterraments es podria atribuir a la manca d'espai en un lloc finit, com seria la sagrera medieval, però també a l'oblit en el record del lloc d'enterrament dels difunts, produït per la llarga ocupació. El seccionat d'uns sebollits per enterrar-ne uns altres només pot ser una demostració del pas del temps entre una acció i l'altra, i l'oblit dels primers en temps dels segons. Així doncs semblaria que aquesta alta densitat en un període tan perllongat de temps s'hauria solucionat creant diferents nivells d'enterrament.



Pel que fa els individus, estant tots disposats de forma molt semblant; estirats dins les caixes de llosa, en orientació est (peus) oest (cap), amb els braços flexionats, amb les mans sobre el tòrax, l'abdomen o la pelvis, i les cames estirades.

Presenten les articulacions superior laxes, a causa de la manca de terra dins les caixes, en el moment de l'explosió del cos, a causa dels gasos que es produeixen durant la descomposició. En alguns casos s'ha documentat la presència de mortalla, evidenciada per la posició vertical de les clavícules dels individus. En altres casos, en que la tomba era estreta, no es pot destriar si aquesta verticalització està causada per la pressió de les lloses o de la mortalla.



Individus de les tombes 26 i 28

Pel que fa la tafonomia, en general, l'estat de conservació de les restes és dolent. Degut al fet de que les tombes estaven buides i tenint en compte el tipus de sediment que cobria les lloses, el qual és molt gravós, els ossos van entrar en contacte amb l'aigua i la humitat contínuament, fet que ha propiciat la desintegració de parts senceres dels esquelets. Per altra banda, també s'ha documentat la presència de fongs, els quals han deixat petites taques negres als ossos, com també el moviment de diversos elements ossis a causa de l'acció de fauna petita.

Tota aquesta acció tafonòmica ha actuat sobretot en les individus que es trobaven en cotes superiors, els quals tenien una potència de terra inferior al damunt; en



canvi, en les tombes que es troben a cotes més baixes, els individus presenten un estat de conservació millor.



Vista aèria del solar durant el procés d'excavació, amb algunes de les tombes identificades

Arribats a aquest punt, s'han excavat totes les tombes documentades, 12 de les quals es trobaven buides (UF 2, 7, 18, 24, 66, 86, 88, 96, 98, 102, 105 i 106). No creiem que es tracti de cenotafis, enterraments sense individu, sinó que creiem que correspondrien a tombes en les que s'han desintegrat totalment les restes. La resta de tombes excavades (UF 1, 4-6, 9-17, 19-23, 25-33, 37-46, 50-56, 58, 59, 61-65, 67, 69-85, 87, 89-95, 97, 99-101, 103 i 104) presentaven individus



inhumats, i com hem dit amb estats de conservació diversos segons la cota en la que es trobaven.

Les tombes corresponents a les línies de tombes inferiors, probablement corresponents a la primera fase d'enterrament del lloc, presentaven característiques similars a les anteriors. Estaven conformades per caixes de lloses, cobertes de lloses, i orientades est-oest. En aquest cas, les tombes retallaven l'estrat UE 408, un nivell sorrenc i graves, de color ocre, de deposició al·luvial, molt semblant al nivell superior, on estaven retallades la primera fase de tombes medievals.



Tomba 106. Exemple d'enterrament sense individu a l'interior



Tomba 100. Exemple de l'estat de conservació d'alguns dels inhumats



Imatge de les tombes UF 16, 17, 25, 27 i 73



Imatge de les tombes UF 19 i 33



Imatge de les tombes UF 54 i 75

En aquesta segona fase, es van documentar dues tombes (les UE 78 i 79), les quals havien estat construïdes al fons de profundes fosses (la UF 78 es trobava al fons d'una fossa de més d'1m de profunditat) i presentaven algunes lloses de coberta més grans i arrodonides de les documentades en estrats superiors. A nivell estratigràfic semblen correspondre a la primera fase d'enterrament de la necròpolis. Una tomba amb característiques similars es va localitzar a la intervenció realitzada a la plaça de l'església de Santa Maria d'All, a Isòvol, i en aquell cas, també a partir de criteris estratigràfics, es va datar en la fase més antiga de la necròpolis (MORERA *et alii*, 2019). De totes maneres, els individus inhumats presentaven les mateixes característiques a nivell de posició i tafonomia, que en les tombes excavades anteriorment.


Així doncs, està clar que no podem diferenciar cronològicament les tombes a partir de la seva tipologia, ja que ens trobem tombes de caixa de lloses es els nivells més superiors d'enterraments, però també en els més inferiors, fet que també és aplicable amb els enterraments en fossa simple. Per tant, la diferent tipologia no predetermina unes cronologies específiques, i pensem que no és possible realitzar cap tipus de relació tipocronològica de les tombes, un element que almenys pel que fa a les zones pirinenques ja ha estat apuntat per alguns autors (FORTÓ *et alii*, 2012; MORERA *et alii*, 2019).

Pel que fa a les dades directes dels individus, s'han pogut obtenir un registre de 82 inhumats dels 94 enterraments excavats, ja que com dèiem en 12 tombes no existia el sebollit. L'esquema demogràfic d'aquests 82 individus es divideix en 36 adults; 17 individus dels que no podem saber si eren juvenils o adults; 2 juvenils, 2 individus dels que no podem saber si eren Infants II o juvenil; 3 infants II; 4 infants sense poder precisar; i 2 infants I. De la resta, la poca conservació dels ossos no permetia establir-ne l'edat. És de destacar la poca presència percentuals d'individus infantils o perinatals (una de les tombes sense enterrament, UF 86, podria haver-se tractat de la tomba d'un nadó o d'un individu perinatal), i més en uns segles on existia una gran mortalitat infantil. Podria deure's a efectes atzarosos i vinculats als processos d'excavació, o a que efectivament existissin unes pautes d'enterrament concretes que afectessin als perinatals i infants. De fet, en alguns llocs s'han trobat els enterraments infantils agrupats. És el cas, a tall d'exemple, de les necròpolis de l'església de Sant Vicenç de Rus, de Castellar de n'Hug, la de Sant Quirze de Pedret, l'església del Roser de Súria, o l'església de Torelló. La primera es data entre els segles VII i XI, mentre que els restants entre els segles IX-X (LÓPEZ, 2012). Per tant, és possible pensar en aquesta especificitat en el lloc d'enterrament pel que fa al grup de població més infantil i perinatal.





Imatge de les tombes 79 i 85



Imatge de les tombes 99, 101, 102, 103 i 104

7.3. El tractament de restes

Tal com hem dit anteriorment, el motiu d'aquest conjunt d'intervencions fou la voluntat per part de la propietat dels terrenys de construir un nou habitatge, a partir d'un projecte que ja comptava amb la llicència d'obra municipal. Així, en funció d'aquest projecte, la nova construcció afectava de manera desigual les restes documentades i descrites en aquest informe. Així, per tal de poder desenvolupar correctament el projecte d'obra, però també per poder continuar excavant els enterraments que restaven en nivells inferiors, fou necessari realitzar un tractament específic de les restes localitzades. Bàsicament es van plantejar dos tipus d'actuacions en funció de les cotes d'afectació del futur habitatge: el cobriment definitiu d'estructures, o el desmuntatge total de les estructures.

En qualsevol cas, totes les actuacions comptaren amb el control i la direcció tècnica d'un arqueòleg responsable, el qual verificà que els processos es realitzaven correctament i segons el seu criteri.

Val a dir que totes les actuacions de tractament de restes també s'emmarcaren dins els termes establerts per les directrius de l'article 47 de la Llei 9/1993 del Patrimoni Cultural Català, així com pel Decret 78/2002, del Reglament de Protecció del Patrimoni Arqueològic i Paleontològic (publicat en el Diari Oficial de la Generalitat de Catalunya núm. 3594, pàgs. 4608-4615), on es regulen les intervencions arqueològiques i paleontològiques i on es garanteix la solvència tècnica de les intervencions.

De totes maneres, cal dir que finalment, només s'acabà executant el desmuntatge de les estructures autoritzades per la Direcció general de Patrimoni Cultural, però no el cobriment definitiu. El motiu és que finalment no s'acabà realitzant la construcció, ja que el consistori municipal, veient la importància i entitat de les restes, entrà en negociacions amb la propietat per adquirir la finca.



El que sí que s'efectuà fou el desmuntatge de les tombes. Es realitzà de forma manual i sota control d'un arqueòleg tècnic, per tal de recuperar el màxim d'informació possible de les estructures, com podrien ser les relacions estratigràfiques que haguessin quedat amagades al llarg de l'excavació, el material arqueològic present al seu interior i que ajudés a la seva datació, o els nivells arqueològics que poguessin quedar dessota.

El llistat definitiu d'estructures autoritzà el tractament de restes és el següent:

UF	UE	Tipus	Cronologia	Afectació
2	6	Negativa sepultura	Època medieval	Cobertura
2	7	Tomba, caixa de lloses	Època medieval	Cobertura
4	16	Negativa sepultura	Època medieval	Cobertura
4	17	Tomba, caixa de lloses	Època medieval	Cobertura
5	21	Negativa sepultura	Època medieval	Cobertura
5	22	Tomba, caixa de lloses	Època medieval	Cobertura
6	26	Negativa sepultura	Època medieval	Cobertura
6	27	Tomba, caixa de lloses	Època medieval	Cobertura
7	31	Negativa sepultura	Època medieval	Cobertura
7	32	Tomba, caixa de lloses	Època medieval	Cobertura
9	41	Negativa sepultura	Època medieval	Cobertura
9	42	Tomba, caixa de lloses	Època medieval	Cobertura
10	47	Estructura	Alt medieval	Desmuntatge total
12	62	Estructura	Alt medieval	Desmuntatge total
13	66	Negativa	Alt medieval	Desmuntatge total
14	71	Estructura	Alt medieval	Desmuntatge total
15	77	Estructura	Alt medieval	Desmuntatge total
16	81	Negativa sepultura	Època medieval	Cobertura
16	82	Tomba, caixa de lloses	Època medieval	Cobertura
17	86	Negativa sepultura	Època medieval	Cobertura
17	87	Tomba, caixa de lloses	Època medieval	Cobertura
18	91	Negativa sepultura	Època medieval	Desmuntatge total
18	92	Tomba, caixa de lloses	Època medieval	Desmuntatge total
19	96	Negativa sepultura	Època medieval	Desmuntatge total
19	97	Tomba, caixa de lloses	Època medieval	Desmuntatge total
20	102	Estructura	Alt medieval	Desmuntatge total
21	107	Estructura	Alt medieval	Desmuntatge total
22	128	Negativa sepultura	Època medieval	Cobertura
22	129	Tomba, caixa de lloses	Època medieval	Cobertura
23	133	Negativa sepultura	Època medieval	Cobertura



Informe de tractament de les estructures identificades al carre Major, 30 (l'Hort de la Retoria) de Ger (Cerdanya)

23	134	Tomba, caixa de lloses	Època medieval	Cobertura
24	138	Negativa sepultura	Època medieval	Desmuntatge total
24	139	Tomba, caixa de lloses	Època medieval	Desmuntatge total
25	143	Negativa sepultura	Època medieval	Cobertura
25	144	Tomba, caixa de lloses	Època medieval	Cobertura
26	149	Estructura	Alt medieval	Desmuntatge total
27	153	Negativa sepultura	Època medieval	Cobertura
27	154	Tomba, caixa de lloses	Època medieval	Cobertura
28	159	Estructura	Alt medieval	Desmuntatge total
29	181	Estructura	Alt medieval	Desmuntatge total
30	164	Estructura	Alt medieval	Desmuntatge total
31	169	Estructura	Alt medieval	Desmuntatge total
32	174	Estructura	Alt medieval	Desmuntatge total
33	185	Negativa sepultura	Època medieval	Desmuntatge total
33	186	Tomba, caixa de lloses	Època medieval	Desmuntatge total
37	205	Negativa sepultura	Època medieval	Desmuntatge total
37	206	Tomba, caixa de lloses	Època medieval	Desmuntatge total
38	210	Negativa sepultura	Època medieval	Desmuntatge total
38	211	Tomba, caixa de lloses	Època medieval	Desmuntatge total
39	216	Estructura	Alt medieval	Desmuntatge total
40	221	Estructura	Alt medieval	Desmuntatge total
41	226	Estructura	Alt medieval	Desmuntatge total
42	230	Negativa sepultura	Època medieval	Desmuntatge total
42	231	Tomba, caixa de lloses	Època medieval	Desmuntatge total
43	235	Negativa sepultura	Època medieval	Desmuntatge total
43	236	Tomba, caixa de lloses	Època medieval	Desmuntatge total
44	241	Estructura	Alt medieval	Desmuntatge total
45	246	Estructura	Alt medieval	Desmuntatge total
50	262	Estructura	Alt medieval	Desmuntatge total
51	267	Estructura	Alt medieval	Desmuntatge total
52	270	Negativa sepultura	Època medieval	Desmuntatge total
53	275	Negativa sepultura	Època medieval	Desmuntatge total
53	276	Tomba, caixa de lloses	Època medieval	Desmuntatge total
55	285	Negativa sepultura	Època medieval	Desmuntatge total
55	286	Tomba, caixa de lloses	Època medieval	Desmuntatge total
56	290	Negativa sepultura	Època medieval	Desmuntatge total
56	291	Tomba, caixa de lloses	Època medieval	Desmuntatge total
58	300	Negativa sepultura	Època medieval	Desmuntatge total
58	301	Tomba, caixa de lloses	Època medieval	Desmuntatge total
62	320	Negativa sepultura	Època medieval	Desmuntatge total
62	321	Tomba, caixa de lloses	Època medieval	Desmuntatge total
63	325	Negativa sepultura	Època medieval	Desmuntatge total
63	326	Tomba, caixa de lloses	Època medieval	Desmuntatge total
64	330	Negativa sepultura	Època medieval	Desmuntatge total
64	331	Tomba, caixa de lloses	Època medieval	Desmuntatge total



Informe de tractament de les estructures identificades al carre Major, 30 (l'Hort de la Retoria) de Ger (Cerdanya)

66	340	Negativa sepultura	Època medieval	Desmuntatge total
66	341	Tomba, caixa de lloses	Època medieval	Desmuntatge total
67	345	Negativa sepultura	Època medieval	Desmuntatge total
67	346	Tomba, caixa de lloses	Època medieval	Desmuntatge total
69	355	Negativa sepultura	Època medieval	Desmuntatge total
69	356	Tomba, caixa de lloses	Època medieval	Desmuntatge total
70	360	Negativa sepultura	Època medieval	Desmuntatge total
70	361	Tomba, caixa de lloses	Època medieval	Desmuntatge total
71	365	Negativa sepultura	Època medieval	Desmuntatge total
71	366	Tomba, caixa de lloses	Època medieval	Desmuntatge total
72	371	Negativa sepultura	Època medieval	Desmuntatge total
72	372	Tomba, caixa de lloses	Època medieval	Desmuntatge total
73	377	Negativa sepultura	Època medieval	Cobertura
73	378	Tomba, caixa de lloses	Època medieval	Cobertura
74	382	Negativa sepultura	Època medieval	Desmuntatge total
74	383	Tomba, caixa de lloses	Època medieval	Desmuntatge total
75	387	Negativa sepultura	Època medieval	Desmuntatge total
75	388	Tomba, caixa de lloses	Època medieval	Desmuntatge total
76	392	Negativa sepultura	Època medieval	Desmuntatge total
76	393	Tomba, caixa de lloses	Època medieval	Desmuntatge total
77	397	Negativa sepultura	Època medieval	Desmuntatge total
77	398	Tomba, caixa de lloses	Època medieval	Desmuntatge total
	56	Retall claveguera	Època contemporània	Cobertura
	57	Estructura, claveguera	Època contemporània	Cobertura
	111	Retall cubeta	Època moderna	Cobertura
	113	Retall forn	Època moderna	Cobertura
	116	Retall rasa	Època moderna	Desmuntatge parcial i cobertura
	119	Retall circular/forn ce calç	Època moderna	Desmuntatge total
	120	Estructura/forn de calç	Època moderna	Desmuntatge total
	127	Estructura/pilastres suport graella forn	Època moderna	Cobertura

Tanmateix, cal dir que, tot i l'autorització de la Direcció General del Patrimoni Cultural pel cobriment d'algunes estructures, tal com hem vist, aquest cobriment finalment no s'ha realitzat, per diverses raons. Així, el llistat definitiu d'estructures i elements que es concedí el seu cobriment però finalment no s'acabà realitzant és el següent:



UF	UE	Tipus	Cronologia	Afectació
2	6	Negativa sepultura	Època medieval	Cobertura
2	7	Tomba, caixa de lloses	Època medieval	Cobertura
4	16	Negativa sepultura	Època medieval	Cobertura
4	17	Tomba, caixa de lloses	Època medieval	Cobertura
5	21	Negativa sepultura	Època medieval	Cobertura
5	22	Tomba, caixa de lloses	Època medieval	Cobertura
6	26	Negativa sepultura	Època medieval	Cobertura
6	27	Tomba, caixa de lloses	Època medieval	Cobertura
7	31	Negativa sepultura	Època medieval	Cobertura
7	32	Tomba, caixa de lloses	Època medieval	Cobertura
9	41	Negativa sepultura	Època medieval	Cobertura
9	42	Tomba, caixa de lloses	Època medieval	Cobertura
	56	Retall claveguera	Època contemporània	Cobertura
	57	Estructura, claveguera	Època contemporània	Cobertura
	111	Retall cubeta	Època moderna	Cobertura
	113	Retall forn	Època moderna	Cobertura
	116	Retall rasa	Època moderna	Desmuntatge parcial i cobertura
	127	Estructura/pilastres suport graella forn	Època moderna	Cobertura
22	128	Negativa sepultura	Època medieval	Cobertura
22	129	Tomba, caixa de lloses	Època medieval	Cobertura
23	133	Negativa sepultura	Època medieval	Cobertura
23	134	Tomba, caixa de lloses	Època medieval	Cobertura
16	81	Negativa sepultura	Època medieval	Cobertura
16	82	Tomba, caixa de lloses	Època medieval	Cobertura
17	86	Negativa sepultura	Època medieval	Cobertura
17	87	Tomba, caixa de lloses	Època medieval	Cobertura
25	143	Negativa sepultura	Època medieval	Cobertura
25	144	Tomba, caixa de lloses	Època medieval	Cobertura
27	153	Negativa sepultura	Època medieval	Cobertura
27	154	Tomba, caixa de lloses	Època medieval	Cobertura
73	377	Negativa sepultura	Època medieval	Cobertura
73	378	Tomba, caixa de lloses	Època medieval	Cobertura



8. CONCLUSIONS

L'estudi al subsòl del carrer major 30 de Ger es va desenvolupar entre el 23 de juliol de 2020 i el 31 de gener de 2021, en 6 campanyes diferents d'actuació. I fonamentalment consistiren en l'excavació arqueològica fins a esgotar l'estratigrafia antròpica de bona part del solar, exceptuant la franja més meridional. Tanmateix, i abans de realitzar qualsevol tipus de judici sobre les dades que la present intervenció proporcionà, hem de considerar diversos factors que afecten a la correcta interpretació del jaciment. Primerament, hem de considerar que les actuacions arqueològiques tot i ser de caràcter extensiu i exhaustives pel que fa a la seqüència estratigràfica, no abasta la totalitat del jaciment en qüestió (la necròpolis o el despoblat), el que comporta que tinguem una visió parcial de molts dels elements interpretatius. Així, la zona intervinguda és una petita part de tot un gran conjunt amb unes característiques, implicacions i relacions molt més complexes: les estructures productives localitzades formen part d'un episodi constructiu del qual segurament existeixen altres estructures en les finques veïnes, la necròpolis amb tota seguretat s'amplia per tot el voltant de l'església, etc.



Imatge aèria del solar durant els treballs d'excavació

Per aquests motius, considerem aquestes conclusions com a preliminars i subjectes als canvis que futures intervencions a la zona al voltant de l'església de Santa Coloma puguin atorgar. Dit això, creiem haver arribat a tota una sèrie de resultats després de les diferents intervencions. La més destacada és la presència de la necròpolis medieval, en el marc de la presència del temple romànic i la seva sagrera. Però també l'existència de tot un seguit d'estructures productives, que cal vincular a la construcció de l'actual església, edificada al segle XVIII. Tot seguit detallem aquests diferents moments d'ocupació

8.1. Hortizó medieval. Segles X-XIV

De la fase medieval es corresponen els 94 enterraments localitzats. Hem vist com tots ells es disposen seguint una orientació E-O, amb molt lleugeres desviacions, explicables per exemple a partir de l'estació de l'any en que foren enterrats (GONZÁLEZ *et alii*, 2012; FORTÓ *et alii*, 2012), amb el cap a l'oest i els peus a l'est, seguint la pràctica típica d'enterrament als territoris catalans en època medieval. Talment, la tipologia de les tombes, realitzada majoritàriament amb caixa de lloses, tot i no ser concloent en termes cronològiques, sí que s'utilitzà àmpliament en l'etapa medieval. Però a més, tot el material recollit dels estrats on foren enterrats (ues 05 i 178), i dels propis enterraments, ofereixen una cronologia clarament medieval. Per tant doncs, és indubtable la seva adscripció cronològica. Les tombes es corresponen amb la sagrera medieval de l'església de Santa Coloma, que tot i ser mencionada per primer cop al segle XI, cal pensar que ja existiria en els segles IX-X. Així, és possible pensar que algunes d'aquestes tombes, tal vegada les ubicades a la part més inferior, siguin d'aquesta època. Però en qualsevol cas, la gran gruix s'han de situar en els segles medievals. Cal pensar que ja des de l'inici de l'església romànica es delimita la sagrera del temple, i per tant es tanquen els seus límits. Cal recordar que, tot i que l'obligatorietat de donar sepultura al cementiri parroquial s'inicia al segle VI dC, no és fins el segle XI que no té la força i plasmació real (RIPOLL/MOLIST, 2012).

En aquest sentit, l'única excepció correspondria a la tomba UF 7. Aquest és un enterrament, fet també amb caixa de lloses, però orientat en sentit N-S. Tanmateix, tenint en compte que és un enterrament que talla les estructures 111 i 116,



Informe de tractament de les estructures identificades al carrer Major, 30 (l'Hort de la Retoria) de Ger (Cerdanya)

correspondria a una fase clarament contemporània, i tenint en compte que aquestes estructures les situem al segle XVIII, a uns segles a partir de la divuitena centúria, en la fase del cementiri modern.

És de destacar que no existeixen moltes tombes seccionades entre elles, com sí que s'esdevé en altres necròpolis d'esglésies medievals (com per exemple al proper cas de Santa maria d'All, a Isòvol –MORERA, 2019). Atribuïm a aquesta dada a que mentre es va mantenir el record i no existia una gran densitat d'ocupació a l'interior de la sagrera, els enterraments s'anaven disposant uns als costats dels altres (RIPOLL/MOLIST, 2012). Ara bé, un cop ocupat tot l'espai, i tenint en compte el fort pendent en nord-sud que hi havia, es terraplenava el sector de tal manera que es pogués crear un nou pis d'enterraments a sobre els anteriors. Això hauria permès conservar i no seccionar les tombes inferiors. Tot i així, és evident que algunes d'elles ens han arribat seccionades.

8.2. Horitzó modern

Una segona fase detectada durant l'excavació es correspon amb la localització de dos forns de calç de grans dimensions, i tot un seguit d'estructures soterrades a la part nord (un forn domèstic, una rasa potser vinculada a un altre forn ubicat a la finca veïna, i una cubeta revestida al fons per lloses de pedra). Són elements tots ells que clarament són posteriors a la fase medieval, ja que tallen algunes tombes, i cal pensar que serien anteriors a l'existència del cementiri més modern

Tenint en compte la seva magnitud i la seva producció, nosaltres pensem que podrien correspondre al moment de construcció de l'església actual de Santa Coloma, al segle XVIII. Pel que fa als dos forns de calç, serien les estructures que subministrarien la calç necessària a la construcció. Quant a la resta de retalls, no podem saber la seva utilitat, però pel fet d'haver-se situat en un lloc tan especial com l'antiga necròpolis, pensem que el seu moment d'ús ha de respondre a un episodi excepcional. I la construcció de la nova església podria ser aquest episodi excepcional. De totes maneres, caldrà esperar a futures intervencions en les finques veïnes per entendre millor aquesta fase.



9.BIBLIOGRAFIA

CARLÚS, X (2008) "Els forns de can Cirera (Santa Perpètua de la Mogda, Vallès Occidental)", A: *L'Ordit*, núm.2, pags 171-192

FORTÓ, A; MAESE, X; VIDAL, A (2012) "Les necròpolis andorranes de l'Hort de l'Església (La Massana) del Camp del Perot i del Camp Vermell (Sant Julià de Lòria)". A: *Arqueologia funerària del nord-est peninsular (segles VI-XII)*. Monografies d'Olèrdola 3.1, Barcelona. Pàgs. 221-235

GONZÁLEZ, JR, G; MEDINA, J, VÁZQUEZ, MP; RODRÍGUEZ, JI (2012) "La necròpolis del Tossal de les Forques (La Sentiu de Sió, La Noguera)". A: *Arqueologia funerària del nord-est peninsular (segles VI-XII)*. Monografies d'Olèrdola 3.1, Barcelona. Pàgs. 197-200

LÓPEZ, A (2012) "Algunes necròpolis altmedievals del Berguedà i el Bages". A: *Arqueologia funerària del nord-est peninsular (segles VI-XII)*. Monografies d'Olèrdola 3.1, Barcelona. Pàgs. 237-263

MERCADAL, O; ALIAGA, S; SUBIRANAS, C; OLESTI, O (2011): " *L'organització eclesiàstica de la Cerritania entre la fi de l'Antiguitat i l'Alta Edat Mitjana*" A: *Esglésies rurals a Catalunya entre l'Antiguitat i l'Edat Mitjana (segles V-X)*, Pàgs 41-66

MORERA, J; TRULLÀS, O; PIZA, T (2019): *Memòria de les intervencions arqueològiques i de l'adequació realitzada a la necròpolis del jaciment de l'antiga rectoria d'All* (Isòvol, Cerdanya). Lliurada al servei d'Arqueologia de la Generalitat de Catalunya el setembre de 2019

PIZA, T (2020a) *Informe de tractament de restes de les estructures identificades al carrer major 30 (l'Hort de la rectoria) de Ger*, lliurat al Servei d'Arqueologia de la Generalitat de Catalunya el setembre de 2020. Treball inèdit



PIZA, T (2020b) *Informe de tractament de restes de les estructures identificades al carrer major 30 (l'Hort de la rectoria) de Ger*, lliurat al Servei d'Arqueologia de la Generalitat de Catalunya el novembre de 2020. Treball inèdit

PIZA, T (2020c) *Informe de tractament de restes de les estructures identificades al carrer major 30 (l'Hort de la rectoria) de Ger*, lliurat al Servei d'Arqueologia de la Generalitat de Catalunya el novembre de 2020. Treball inèdit

PIZA, T (2021d) *Informe de tractament de restes de les estructures identificades al carrer major 30 (l'Hort de la rectoria) de Ger*, lliurat al Servei d'Arqueologia de la Generalitat de Catalunya el gener de 2021. Treball inèdit

Ripoll, G; Molist, N (2012) "L'arqueologia funerària a Catalunya. De l'Antiguitat tardana al món medieval". A: Arqueologia funerària del nord-est peninsular (segles VI-XII). Monografies d'Olèrdola 3.1, Barcelona. Pàgs. 17-32

ROIG, J; COLL, JM (2012) "El món funerari dels territoris de *Barcino* i *Egara* entre l'Antiguitat tardana i l'època altmedieval (segles V al XII). Caracterització de les necròpols i cronotipologia de les sepultures". A: Arqueologia funerària del nord-est peninsular (segles VI-XII). Monografies d'Olèrdola 3.1, Barcelona. Pàgs. 373-401

SÁNCHEZ, E (2020) *Informe preliminar dels sondejos arqueològics al carrer Major, 30 (antic cementiri) de Ger*, lliurat al Servei d'Arqueologia de la Generalitat de Catalunya. Treball inèdit

SEGUÉS, E (2007) Memòria de la intervenció arqueològica a l'església de Santa Eulàlia d'Estoll (Fontanals de Cerdanya, Cerdanya), lliurada al Servei d'Arqueologia de la Generalitat de Catalunya el juliol de 2007. Treball inèdit

SUBIRANAS, C (2005) Memòria de la intervenció arqueològica d'urgència al jaciment d'Umfred (Alp, Cerdanya) lliurada al Servei d'Arqueologia de la Generalitat de Catalunya. Treball inèdit



Informe de tractament de les estructures identificades al carre Major, 30 (l'Hort de la Retoria) de Ger (Cerdanya)

AAVV (1995) *Catalunya Romànica. Volum VII. La Cerdanya, el Conflent*, Enciclopèdia Catalana, Barcelona.



ANNEX I

LLISTAT D'UNITATS ESTRATIGRÀFIQUES

UE 01

TIPUS: Estrat

DEFINICIÓ: Nivell sorrenc, de color marró fosc, negrós, amb pedres petites i gran quantitat de restes humanes remenades.

POSICIÓ FÍSICA: Cobreix: 05, 112, 114, 117
Tallat: 56

DATAció: segle XIX-XX

INTERPRETACIÓ: Nivell modern d'enterrament de les inhumacions associades al temple actual, remenades pel pas de les aixades, un cop traslladat el cementiri a la situació actual i la seva transformació en horts urbans

UE 02

TIPUS: Retall

DEFINICIÓ: Fossa rectangular, de la que es conserven 161cm de llargada, té una amplada de 53cm d'amplada, i una profunditat màximade 15cm.

POSICIÓ FÍSICA: Talla: 178
Reblert: 03, 04

DATAció: segles X-XIV

INTERPRETACIÓ: Fossa de la tomba UF 01

UE 03

TIPUS: Individu

DEFINICIÓ: Individu adult, de sexe no determinat, del qual només es conserven les extremitats inferiors i part del crani, tot plegat molt arrasat

POSICIÓ FÍSICA: Cobert: 04
Rebleix: 02

DATAció: segles X-XIV

INTERPRETACIÓ: Individu de la tomba 01

UE 04

TIPUS: Estrat

DEFINICIÓ: Nivell gravós, de color ocre

POSICIÓ FÍSICA: Cobert: 05
Cobreix: 03
Rebleix: 02

DATAció: segles X-XIV

INTERPRETACIÓ: Rebliment de la tomba 01, el qual en part entrà a l'interior de la caixa de lloses

UE 05

TIPUS: Estrat

DEFINICIÓ: Estrat sorrenc i gravós, de color ocre o groguenc, identificat a tot el solar, que segueix el pendent natural del terreny. Presenta una potència variable des d'uns pocs centímetres a la zona nord, fins a gairebé dos metres de fondària a la part més meridional

POSICIÓ FÍSICA: Cobert: 01
Cobreix: UF 23, 24, 25, 26, 27, 28, 30, 31, 32
Tallat: 56, 111, 113, 116

DATAció: segles X-XIV

INTERPRETACIÓ: Estrat de deposició al·luvial que cobreix les tombes superiors. És l'estrat on estan inserides les tombes

UE 06

TIPUS: Retall

DEFINICIÓ: Fossa rectangular, de 122cm de llargada per 52cm d'amplada i una profunditat de 22cm.

POSICIÓ FÍSICA: Talla: 178
Reblert: 07
Tallat: 113

DATAció: segles X-XIV

INTERPRETACIÓ: Fossa de la tomba UF 02

UE 07

TIPUS: Estructura

DEFINICIÓ: Tomba de caixa conformada per una llosa a la zona del cap, i lloses verticals als laterals. La dels peus es va remoure en construir l'estructura 113. De la coberta només es conserva una de les lloses, caiguda vers l'interior

POSICIÓ FÍSICA: Rebleix: 06
Cobert: 10
Tallat: 113

DATAció: segles X-XIV

INTERPRETACIÓ: Caixa de lloses de la tomba 02

UE 10

TIPUS: Estrat

DEFINICIÓ: Nivell gravós, de color ocre

POSICIÓ FÍSICA: Cobert: 05
Cobreix: 07
Tallat: 113

DATAció: segles X-XIV

INTERPRETACIÓ: Rebliment de la tomba 02, el qual en part entrà a l'interior de la caixa de lloses

UE 16

TIPUS: Retall

DEFINICIÓ: Fossa rectangular, de la que es conserven 152cm de llargada, i té una amplada de 52cm d'amplada i una profunditat de 25cm.

POSICIÓ FÍSICA: Talla: 178
Reblert: 17, 20

DATAció: segles X-XIV

INTERPRETACIÓ: Fossa de la tomba UF 04

UE 17

TIPUS: Estructura

DEFINICIÓ: Tomba de caixa conformada per lloses verticals a banda i banda. No s'observen lloses en els extrems. Es conservaven 2 lloses de la coberta

Reblert: 18
Cobert: 20

DATAció: segles X-XIV

INTERPRETACIÓ: Caixa de lloses de la tomba 04

UE 18

TIPUS: Individu

DEFINICIÓ: Individu adult, de sexe no determinat, del qual només es conserven les extremitats inferiors

POSICIÓ FÍSICA: Cobert: 20
Rebleix: 17

DATAció: segles X-XIV

INTERPRETACIÓ: Individu de la tomba 04

UE 20

TIPUS: Estrat

DEFINICIÓ: Nivell gravós, de color ocre

POSICIÓ FÍSICA: Cobert: 05
Cobreix: 17, 18

DATAció: segles X-XIV

INTERPRETACIÓ: Rebliment de la tomba 05, el qual en part entrà a l'interior de la caixa de lloses

UE 21

TIPUS: Retall

DEFINICIÓ: Fossa rectangular i ovalada, de 172cm de llargada per 63cm d'amplada i una profunditat de 21cm.

POSICIÓ FÍSICA: Talla: 178
Reblert: 22, 25

DATAció: segles X-XIV

INTERPRETACIÓ: Fossa de la tomba UF 05

UE 22

TIPUS: Estructura

DEFINICIÓ: Tomba de caixa conformada per un seguit de lloses a banda i banda, sense lloses als extrems. La coberta 'aconsegueix a partir de la disposició de 9 lloses juxtaposades

Reblert: 23

Cobert: 25

DATAció: segles X-XIV

INTERPRETACIÓ: Caixa de lloses de la tomba 05

UE 23

TIPUS: Individu

DEFINICIÓ: Individu adult, de sexe no determinat, disposat estirat amb els braços plegats a sobre l'abdomen. Mal estat de conservació i preservació de les restes.

POSICIÓ FÍSICA: Cobert: 25

Rebleix: 21

DATAció: segles X-XIV

INTERPRETACIÓ: Individu de la tomba 05

UE 25

TIPUS: Estrat

DEFINICIÓ: Nivell gravós, de color ocre

POSICIÓ FÍSICA: Cobert: 05

Cobreix: 22, 23

DATAció: segles X-XIV

INTERPRETACIÓ: Rebliment de la tomba 05, el qual en part entrà a l'interior de la caixa de lloses

UE 26

TIPUS: Retall

DEFINICIÓ: Fossa rectangular, de 134cm de llargada per 44cm d'amplada i una profunditat màxima de 21cm.

POSICIÓ FÍSICA: Talla: 178

Reblert: 27, 30

Tallat: 116

DATAció: segles X-XIV

INTERPRETACIÓ: Fossa de la tomba UF 06

UE 27

TIPUS: Estructura

DEFINICIÓ: Tomba de caixa formada per les lloses verticals als laterals. Es desconeix si n'hi havia als extrems. No es conserva la coberta.

POSICIÓ FÍSICA: Rebleix: 26

Reblert: 228

Cobert: 30

Tallat: 116

DATAció: segles X-XIV

INTERPRETACIÓ: Caixa de lloses de la tomba 06

UE 28

TIPUS: Individu

DEFINICIÓ: Individu probablement infantil II o juvenil, disposat de forma estirada amb el braç dret sobre el tòrax i l'esquerra a sobre l'abdomen. No es conserva el crani ni l'extremitat esquerra. Mal estat de conservació i preservació de les restes.

POSICIÓ FÍSICA: Cobert: 30

Rebleix: 27

Tallat: 116

DATAció: segles X-XIV

INTERPRETACIÓ: Individu de la tomba 06

UE 30

TIPUS: Estrat
DEFINICIÓ: Nivell gravós, de color ocre
POSICIÓ FÍSICA: Cobert: 05
Cobreix: 27, 28
Tallat: 116

DATAció: segles X-XIV

INTERPRETACIÓ: Rebliment de la tomba 06, el qual en part entrà a l'interior de la caixa de lloses

UE 31

TIPUS: Retall
DEFINICIÓ: Fossa rectangular, de 146cm de llargada per 36cm d'amplada i una profunditat màxima de 27cm. No existia individu a l'interior. Orientació N-S
POSICIÓ FÍSICA: Talla: 113, 114, 116, 117, 178
Reblert: 32, 35

DATAció: posterior a segle XVIII

INTERPRETACIÓ: Fossa de la tomba UF 07

UE 32

TIPUS: Estructura
DEFINICIÓ: Tomba de caixa conformada per dues lloses en un dels laterals. No es conserven la resta de lloses. La coberta s'aconseguia a partir de 5 lloses de pissarra
POSICIÓ FÍSICA: Rebleix: 31
Cobert: 35

DATAció: posterior a segle XVIII

INTERPRETACIÓ: Caixa de lloses de la tomba 07

UE 35

TIPUS: Estrat
DEFINICIÓ: Nivell gravós, de color ocre
POSICIÓ FÍSICA: Cobert: 05
Cobreix: 32

DATAció: posterior a segle XVIII

INTERPRETACIÓ: Rebliment de la tomba 07, el qual en part entrà a l'interior de la caixa de lloses

UE 41

TIPUS: Retall
DEFINICIÓ: Fossa rectangular i ovalada, de 158cm de llargada per 55cm d'amplada i una profunditat màxima de 28cm.
POSICIÓ FÍSICA: Talla: 178
Reblert: 42, 45

DATAció: segles X-XIV

INTERPRETACIÓ: Fossa de la tomba UF 09

UE 42

TIPUS: Estructura
DEFINICIÓ: Tomba de caixa conformada per tres lloses a banda i banda, sense lloses als extrems. La coberta s'aconsegueix a partir de 16 lloses petites de pissarra
Reblert: 43
Cobert: 45

DATAció: segles X-XIV

INTERPRETACIÓ: Caixa de lloses de la tomba 09

UE 43

TIPUS: Individu
DEFINICIÓ: Individu adult, de sexe no determinat, del que només es conserven les extremitats inferiors i una part del crani. Molt mal estat de conservació i preservació de les restes.
POSICIÓ FÍSICA: Cobert: 45
Rebleix: 41

DATAció: segles X-XIV

INTERPRETACIÓ: Individu de la tomba 09

UE 45

TIPUS: Estrat

DEFINICIÓ: Nivell gravós, de color ocre

POSICIÓ FÍSICA: Cobert: 05
Cobreix: 42, 43

DATAció: segles X-XIV

INTERPRETACIÓ: Rebliment de la tomba 09, el qual en part entrà a l'interior de la caixa de lloses

UE 46

TIPUS: Retall

DEFINICIÓ: Fossa rectangular, de la que s'han pogut documentar 117cm de llargada. Té una amplada de 64cm, i una fondària màxima de 22cm

POSICIÓ FÍSICA: Talla: 178
Reblert: 47, 50

DATAció: segles X-XIV

INTERPRETACIÓ: Fossa de la tomba UF 10

UE 47

TIPUS: Estructura

DEFINICIÓ: Tomba de caixa conformada per lloses petites posades en vertical a banda i banda. És probable que també n'hi hagués als extrems. No es conserva la coberta

POSICIÓ FÍSICA: Rebleix: 46
Reblert: 48
Cobert: 50

DATAció: segles X-XIV

INTERPRETACIÓ: Caixa de lloses de la tomba 10

UE 28

TIPUS: Individu

DEFINICIÓ: Individu adult, de sexe no determinat, del que només es conserven les extremitats inferiors

POSICIÓ FÍSICA: Cobert: 50
Rebleix: 47

DATAció: segles X-XIV

INTERPRETACIÓ: Individu de la tomba 10

UE 50

TIPUS: Estrat

DEFINICIÓ: Nivell gravós, de color ocre

POSICIÓ FÍSICA: Cobert: 05
Cobreix: 47, 48

DATAció: segles X-XIV

INTERPRETACIÓ: Rebliment de la tomba 10, el qual en part entrà a l'interior de la caixa de lloses

UE 56

TIPUS: Retall

DEFINICIÓ: Rasa rectangular, de d'1m d'amplada, aproximadament, de la qual no se'n pot identificar la llargada real, ja que es troba tallada per la construcció d'un mur de feixa.

POSICIÓ FÍSICA: Talla: 01, 05, 178
Reblert: 57, 58

DATAció: segle XX

INTERPRETACIÓ: Rasa moderna, de construcció de la claveguera, probablement posterior al cementiri modern, relacionada amb el rec dels horts.

UE 57

TIPUS: Estructura

DEFINICIÓ: Estructura elaborada amb murs de petites pedres de pissarra, sense lligam entre elles, amb filades d'entre 1 i 3 pedres, disposades al damunt d'una solera de lloses de pissarra. Se'n conserva una llargada de 2,45m i una amplada de 42cm, amb una amplada de paret d'entre 15 i 18cm. Al nord té una profunditat de 9cm, mentre que a l'extrem sud és de 14cm. Presenta una coberta de lloses de pissarra, semblants a les emprades a les cobertes de les tombes medievals.

POSICIÓ FÍSICA: Rebleix: 56
S'hi adossa: 58
Reblert: 59

DATAció: segle XX

INTERPRETACIÓ: Claveguera moderna, probablement relacionada amb el rec dels horts de la rectoria.

UE 58

TIPUS: Estrat

DEFINICIÓ: Nivell gravós/sorrenc, amb pedres, de color marró fosc.

POSICIÓ FÍSICA: Rebleix: 56
S'adossa: 57

DATAció: segle XX

INTERPRETACIÓ: Estrat de rebliment de la rasa de construcció de la claveguera.

UE 59

TIPUS: Estrat

DEFINICIÓ: Nivell negrós, molt llimós i força net, sense pedres.

POSICIÓ FÍSICA: Rebleix: 56

DATAció: segle XX

INTERPRETACIÓ: Estrat de rebliment de la claveguera, dipositat pel pas de l'aigua.

UE 61

TIPUS: Retall

DEFINICIÓ: Fossa rectangular, de 12cm de llargada per 45cm d'amplada i una profunditat màxima de 26cm. No es conservava individu a l'interior

POSICIÓ FÍSICA: Talla: 178
Reblert: 62, 65

DATAció: segles X-XIV

INTERPRETACIÓ: Fossa de la tomba UF 12

UE 62

TIPUS: Estructura

DEFINICIÓ: Tomba de caixa conformada per tres lloses verticals a banda i banda, i sengles lloses als extrems. La coberta s'aconseguia amb 6 grans lloses horitzontals

POSICIÓ FÍSICA: Rebleix: 61
Cobert: 65

DATAció: segles X-XIV

INTERPRETACIÓ: Caixa de lloses de la tomba 12

UE 65

TIPUS: Estrat

DEFINICIÓ: Nivell gravós, de color ocre

POSICIÓ FÍSICA: Cobert: 05
Cobreix: 62

DATAció: segles X-XIV

INTERPRETACIÓ: Rebliment de la tomba 12, el qual en part entrà a l'interior de la caixa de lloses

UE 66

TIPUS: Retall

DEFINICIÓ: Fossa ovalada, de 1,52m de llargada, per una amplada de 38cm i una profunditat de 37cm.

POSICIÓ FÍSICA: Talla: 178, UF 16
Reblert: 68, 69

DATAció: segles X-XIV

INTERPRETACIÓ: Fossa de la tomba UF 13

UE 68

TIPUS: Individu

DEFINICIÓ: Individu infantil II o juvenil, de sexe no determinat, del que només es conserven les cames i part del crani. Molt mal al estat de conservació de les restes.

POSICIÓ FÍSICA: Cobert: 69, 70
Rebleix: 66
DATAció: segles X-XIV
INTERPRETACIÓ: Individu de la tomba 13

UE 69

TIPUS: Estructura
DEFINICIÓ: Coberta de tomba formada per 10 lloses de pissarra, algunes d'elles trencades, de mida mitjana. En aquest cas no hi ha estructura de caixa de lloses
POSICIÓ FÍSICA: Rebleix: 66
Cobreix: 68, 70
DATAció: segles X-XIV
INTERPRETACIÓ: Coberta de lloses de la tomba 13

UE 70

TIPUS: Estrat
DEFINICIÓ: Nivell gravós, de color ocre
POSICIÓ FÍSICA: Cobert: 69
Cobreix: 68
DATAció: segles X-XIV
INTERPRETACIÓ: Rebliment intern de la tomba 13

UE 71

TIPUS: Retall
DEFINICIÓ: Fossa rectangular, de 144cm de llargada per 28cm d'amplada i una profunditat màxima de 26cm.
POSICIÓ FÍSICA: Talla: 178
Reblert: 72, 75
DATAció: segles X-XIV
INTERPRETACIÓ: Fossa de la tomba UF 14

UE 72

TIPUS: Estructura
DEFINICIÓ: Tomba de caixa conformada per lloses verticals a banda i banda, i algunes de petites en els extrems. No es conservava la coberta
POSICIÓ FÍSICA: Rebleix: 71
Reblert: 73
Cobert: 75
DATAció: segles X-XIV
INTERPRETACIÓ: Caixa de lloses de la tomba 14

UE 73

TIPUS: Individu
DEFINICIÓ: Individu juvenil o adult, de sexe no determinat, del que només es conserven les extremitat inferiors i el crani. Mal estat de conservació i preservació de les restes.
POSICIÓ FÍSICA: Cobert: 75
Rebleix: 71
DATAció: segles X-XIV
INTERPRETACIÓ: Individu de la tomba 14

UE 75

TIPUS: Estrat
DEFINICIÓ: Nivell gravós, de color ocre
POSICIÓ FÍSICA: Cobert: 05
Cobreix: 72, 73
DATAció: segles X-XIV
INTERPRETACIÓ: Rebliment de la tomba 14, el qual en part entrà a l'interior de la caixa de lloses

UE 76

TIPUS: Retall

DEFINICIÓ: Fossa rectangular i ovalada, de 185cm de llargada per 50cm d'amplada i una profunditat màxima de 34cm.

Talla: 178, UF 86

Reblert: 77, 80

DATAció: segles X-XIV

INTERPRETACIÓ: Fossa de la tomba UF 15

UE 77

TIPUS: Estructura

DEFINICIÓ: Tomba de caixa conformada per tres lloses verticals a banda i banda, sense lloses als extrems. La coberta s'aconsegueix a partir de 6 lloses de pissarra

POSICIÓ FÍSICA: Rebleix: 76

Reblert: 78

Cobert: 80

DATAció: segles X-XIV

INTERPRETACIÓ: Caixa de lloses de la tomba 15

UE 78

TIPUS: Individu

DEFINICIÓ: Individu indeterminat. Només es conserven restes de les extremitats inferiors. Molt mala preservació de les restes

POSICIÓ FÍSICA: Cobert: 80

Rebleix: 77

DATAció: segles X-XIV

INTERPRETACIÓ: Individu de la tomba 15

UE 80

TIPUS: Estrat

DEFINICIÓ: Nivell gravós, de color ocre

POSICIÓ FÍSICA: Cobert: 05

Cobreix: 77, 78

DATAció: segles X-XIV

INTERPRETACIÓ: Rebliment de la tomba 15, el qual en part entrà a l'interior de la caixa de lloses

UE 81

TIPUS: Retall

DEFINICIÓ: Fossa rectangular, de la que es conserven 163cm de llargada per 54cm d'amplada i una profunditat màxima de 28cm.

POSICIÓ FÍSICA: Talla: 178

Reblert: 82, 85

Tallat: 66, 143

DATAció: segles X-XIV

INTERPRETACIÓ: Fossa de la tomba UF 16

UE 82

TIPUS: Estructura

DEFINICIÓ: Tomba de caixa conformada per algunes lloses verticals als laterals i una llosa en un extrem. Seccionada per la tomba 25. La coberta s'aconseguia amb 10 lloses de pissarra

POSICIÓ FÍSICA: Rebleix: 81

Reblert: 83

Cobert: 85

Tallat: 143

DATAció: segles X-XIV

INTERPRETACIÓ: Caixa de lloses de la tomba 16

UE 83

TIPUS: Individu

DEFINICIÓ: Individu de edat i sexe no determinat, del que es conserven restes només de la meitat esquerra del cos. Molt mal estat de conservació i preservació de les restes.

POSICIÓ FÍSICA: Cobert: 85

Rebleix: 81

Tallat. 143

DATAció: segles X-XIV

INTERPRETACió: Individu de la tomba 16

UE 85

TIPUS: Estrat

DEFINICió: Nivell gravós, de color ocre

POSICió FÍSICA: Cobert: 05
Cobreix: 82, 83
Tallat: 66, 143

DATAció: segles X-XIV

INTERPRETACió: Rebliment de la tomba 16, el qual en part entrà a l'interior de la caixa de lloses

UE 86

TIPUS: Retall

DEFINICió: Fossa rectangular, de 54cm de llargada per 64cm d'amplada i una profunditat màxima de 37cm.

POSICió FÍSICA: Talla: 178
Reblert: 87, 90
Tallat: 143

DATAció: segles X-XIV

INTERPRETACió: Fossa de la tomba UF 17

UE 87

TIPUS: Estructura

DEFINICió: Tomba de caixa de la que es conserva una llosa a banda i banda (probablement n'hi havia més, però esta tallada per la tomba 25). No es conservava la coberta. Sense individu a l'interior.

POSICió FÍSICA: Rebleix: 86
Cobert: 90
Tallat: 143

DATAció: segles X-XIV

INTERPRETACió: Caixa de lloses de la tomba 17

UE 90

TIPUS: Estrat

DEFINICió: Nivell gravós, de color ocre

POSICió FÍSICA: Cobert: 05
Cobreix: 87
Tallat: 143

DATAció: segles X-XIV

INTERPRETACió: Rebliment de la tomba 17, el qual en part entrà a l'interior de la caixa de lloses

UE 91

TIPUS: Retall

DEFINICió: Fossa rectangular, de 128cm de llargada per 58cm d'amplada i una profunditat màxima de 29cm.

POSICió FÍSICA: Talla: 178
Reblert: 92, 95

DATAció: segles X-XIV

INTERPRETACió: Fossa de la tomba UF 18

UE 92

TIPUS: Estructura

DEFINICió: Tomba de caixa de la que es conserven només dues lloses laterals. De la coberta només en restava una gran llosa de pissarra. Sense individu a l'interior

POSICió FÍSICA: Rebleix: 91
Cobert: 95

DATAció: segles X-XIV

INTERPRETACió: Caixa de lloses de la tomba 18

UE 95

TIPUS: Estrat

DEFINICIÓ: Nivell gravós, de color ocre

POSICIÓ FÍSICA: Cobert: 05
Cobreix: 92

DATAció: segles X-XIV

INTERPRETACIÓ: Rebliment de la tomba 18, el qual en part entrà a l'interior de la caixa de lloses

UE 96

TIPUS: Retall

DEFINICIÓ: Fossa rectangular, de 202cm de llargada per 59cm d'amplada i una profunditat màxima de 32cm.

POSICIÓ FÍSICA: Talla: 178
Reblert: 97, 100
Tallat: 180

DATAció: segles X-XIV

INTERPRETACIÓ: Fossa de la tomba UF 19

UE 97

TIPUS: Estructura

DEFINICIÓ: Tomba de caixa conformada per tres lloses a banda i banda, i sengles lloses als extrems. La coberta s'aconsegueix amb la juxtaposició de 12 lloses i pedres, de mides diferents

POSICIÓ FÍSICA: Rebleix: 96
Reblert: 98
Cobert: 100

DATAció: segles X-XIV

INTERPRETACIÓ: Caixa de lloses de la tomba 19

UE 98

TIPUS: Individu

DEFINICIÓ: Individu adult, de sexe no determinat, disposat estirat i del que es conserven restes del crani, de les extremitats superiors i inferiors. Molt mal estat de conservació i preservació de les restes.

POSICIÓ FÍSICA: Cobert: 100
Rebleix: 97

DATAció: segles X-XIV

INTERPRETACIÓ: Individu de la tomba 19

UE 100

TIPUS: Estrat

DEFINICIÓ: Nivell gravós, de color ocre

POSICIÓ FÍSICA: Cobert: 05
Cobreix: 97, 98
Tallat: 180

DATAció: segles X-XIV

INTERPRETACIÓ: Rebliment de la tomba 19, el qual en part entrà a l'interior de la caixa de lloses

UE 101

TIPUS: Retall

DEFINICIÓ: Fossa rectangular, de 176cm de llargada per 58cm d'amplada i una profunditat de 30cm.

POSICIÓ FÍSICA: Talla: 178, UF 21,78
Reblert: 102, 105
DATAció: segles X-XIV

INTERPRETACIÓ: Fossa de la tomba UF 20

UE 102

TIPUS: Estructura

DEFINICIÓ: Tomba de caixa de la que es conserven una gran llosa vertical a banda i banda. La coberta s'aconsegueix a partir de 9 lloses de mides diferents

POSICIÓ FÍSICA: Rebleix: 101
Reblert: 103
Cobert: 105

DATAció: segles X-XIV

INTERPRETACIÓ: Caixa de lloses de la tomba 20

UE 103

TIPUS: Individu

DEFINICIÓ: Individu adult, de sexe no determinat, disposat amb els braços flexionats a sobre l'abdomen. Molt mal estat de conservació i preservació de les restes.

POSICIÓ FÍSICA: Cobert: 105
Rebleix: 101

DATAció: segles X-XIV

INTERPRETACIÓ: Individu de la tomba 20

UE 105

TIPUS: Estrat

DEFINICIÓ: Nivell gravós, de color ocre

POSICIÓ FÍSICA: Cobert: 05
Cobreix: 102, 103

DATAció: segles X-XIV

INTERPRETACIÓ: Rebliment de la tomba 20, el qual en part entrà a l'interior de la caixa de lloses

UE 106

TIPUS: Retall

DEFINICIÓ: Fossa rectangular, de la que es conserven 98cm de llargada per 62cm d'amplada i una profunditat de 31cm.

POSICIÓ FÍSICA: Talla: 178, UF 78
Reblert: 107, 110
Tallat: 101

DATAció: segles X-XIV

INTERPRETACIÓ: Fossa de la tomba UF 21

UE 107

TIPUS: Estructura

DEFINICIÓ: Tomba de caixa de la que es conserven dues lloses verticals a banda i banda. De la coberta es conservaven tres grans lloses de pissarra

POSICIÓ FÍSICA: Rebleix: 106
Reblert: 108
Cobert: 110
Tallat: 101

DATAció: segles X-XIV

INTERPRETACIÓ: Caixa de lloses de la tomba 21

UE 108

TIPUS: Individu

DEFINICIÓ: Individu adult, de sexe no determinat, del que només s'han conservat les extremitats inferiors perquè estava seccionat per la tomba 20

POSICIÓ FÍSICA: Cobert: 110
Rebleix: 107
Tallat: 101

DATAció: segles X-XIV

INTERPRETACIÓ: Individu de la tomba 21

UE 110

TIPUS: Estrat

DEFINICIÓ: Nivell gravós, de color ocre

POSICIÓ FÍSICA: Cobert: 05
Cobreix: 107, 108
Tallat: 101

DATAció: segles X-XIV

INTERPRETACIÓ: Rebliment de la tomba 21, el qual en part entrà a l'interior de la caixa de lloses

UE 111

TIPUS: Retall

DEFINICIÓ: Retall circular, d'1,27m de diàmetre i 67cm de profunditat, en forma de cubeta. Presenta una solera de lloses de pissarra al fons.

POSICIÓ FÍSICA: Talla: 05,178, geològic
Reblert: 112, 179

DATACIÓ: segle XVIII

INTERPRETACIÓ: Cubeta que probablement funcionava per contenir aigua, associada a les estructures de combustió.

UE 112

TIPUS: Estrat

DEFINICIÓ: Nivell de pedres força grans i sorra de color marró fosc, sense material.

POSICIÓ FÍSICA: Cobert: 01
Rebleix: 111
Cobreix: 179

DATACIÓ: segle XVIII

INTERPRETACIÓ: Rebliment de la cubeta 111

UE 113

TIPUS: Retall

DEFINICIÓ: Retall circular, d'1m de diàmetre, amb una sortida lineal en direcció sud, d'una llargada de 1,2m. Se'n conserva una profunditat de 20cm. A la part interior presenta tres pedres separades. Tot el voltant de l'estructura es troba rubafectat per la combustió, en una amplada d'uns 12cm. A la sortida s'identifiquen dues lloses a banda i banda, perpendiculars a les parets.

POSICIÓ FÍSICA: Talla: 05, 178, UF 2, geològic
Reblert: 114
Tallat: 31

DATACIÓ: segle XVIII

INTERPRETACIÓ: Forn domèstic, de forma circular, amb una entrada en direcció sud, i tres pedres a l'interior, funcionant com a pilastres, on probablement es recolzava la graella, que no ha estat identificada. Tant sols en resta la part del fogar.

UE 114

TIPUS: Estrat

DEFINICIÓ: Nivell argilós, de color groguenc sense pedres.

POSICIÓ FÍSICA: Cobert: 01
Rebleix: 113
Tallat: 31

DATACIÓ: segle XVIII

INTERPRETACIÓ: Rebliment del forn 113

UE 116

TIPUS: Retall

DEFINICIÓ: Rasa allargada, d'1,8m de llargada i 52cm d'amplada, amb una profunditat de 12cm. Presenta les parets rubafectades, uns 12cm a banda i banda.

POSICIÓ FÍSICA: Talla: 05, 26, 27, 28, 30, 178, geològic
Reblert: 117
Tallat: 31

DATACIÓ: segle XVIII

INTERPRETACIÓ: Rasa moderna, que probablement funciona com a sortida i entrada d'oxigen d'un forn que no ha estat identificat, ja que es trobaria darrera el mur que separa la finca amb la veïna.

UE 117

TIPUS: Estrat

DEFINICIÓ: Nivell argilós, de color groguenc sense pedres.

POSICIÓ FÍSICA: Cobert: 01
Rebleix: 116
Talla: 31

DATACIÓ: segle XVIII

INTERPRETACIÓ: Rebliment del retall 116

UE 119

TIPUS: Retall

DEFINICIÓ: Retall allargassat orientat en sentit NO-SE, d'uns 3.25m de llargada màxima i de perfils verticals. Presenta dues meitats ben diferenciades. La NO, amb una amplada d'uns 3.3m i que ofereix una estructura més de tipus circular. E conserva una fondària de poc és de dos metres i és la zona on s'ubica el forn de calç ue 120. En canvi la meitat SE té una amplada d'uns 1.15m i presenta una estructura més allargassada, amb una potència conservada que no sobrepassa els 50cm. Correspon al corredor d'accés al forn

POSICIÓ FÍSICA: Talla: 05, 178, UF 32, 67, 74, geològic
Reblert: 120, 376, 377

DATAció: segle XVIII

INTERPRETACIÓ: Retall de construcció del forn de calç ue 120

UE 120

TIPUS: Estructura

DEFINICIÓ: Estructura muraria de planta circular que deixa un espai intern d'uns 2.2m. És realitzat amb pedres de mida mitjana i petita sense cap tipus de lligam. Es conserva una alçada màxima d'un metre de l'estructura. Per la part sud-oriental l'estructura no esta tancada, sinó que existeix un petit corredor, també obrat de la mateixa manera, de 1.5m de llargada i uns 50cm d'amplada

POSICIÓ FÍSICA: Cobert: 01
Rebleix: 119
Hi recolza: 121, 376, 377

DATAció: segle XVIII

INTERPRETACIÓ: Forn de calç

UE 121

TIPUS: Estructura

DEFINICIÓ: Banqueta formada per pedres calcàries i calç que s'adossa al forn 120. Es conserva una alçada màxima d'uns 80cm i presenta un gruix d'entre 45 i 50cm

POSICIÓ FÍSICA: Cobert: 376
S'adossa: 120

DATAció: segle XVIII

INTERPRETACIÓ: Darrera formada del forn de calç 120

UE 128

TIPUS: Retall

DEFINICIÓ: Fossa ovalada, de la que es conserven 133cm de llargada, 31cm d'amplada i una fondària màxima de 32cm

POSICIÓ FÍSICA: Talla: 178
Reblert: 129, 132

DATAció: segles X-XIV

INTERPRETACIÓ: Fossa de la tomba UF 22

UE 129

TIPUS: Estructura

DEFINICIÓ: Tomba de caixa de la que es conserva només dues grans lloses verticals en un dels laterals. No es conservava la coberta

POSICIÓ FÍSICA: Rebleix: 128
Reblert: 130
Cobert: 132

DATAció: segles X-XIV

INTERPRETACIÓ: Caixa de lloses de la tomba 22

UE 130

TIPUS: Individu

DEFINICIÓ: Individu adult indeterminat, en molt mal estat de conservació i preservació.

POSICIÓ FÍSICA: Cobert: 132
Rebleix: 129

DATAció: segles X-XIV

INTERPRETACIÓ: Individu de la tomba 22

UE 132

TIPUS: Estrat

DEFINICIÓ: Nivell gravós, de color ocre
POSICIÓ FÍSICA: Cobert: 05
Cobreix: 129,130
DATAció: segles X-XIV
INTERPRETACIÓ: Rebliment de la tomba 22, el qual en part entrà a l'interior de la caixa de lloses

UE 133

TIPUS: Retall
DEFINICIÓ: Fossa ovalada, de 1,6m de llargada per 55cm d'amplada i una profunditat de 33cm
POSICIÓ FÍSICA: Talla: 178
Reblert: 134, 137
DATAció: segles X-XIV
INTERPRETACIÓ: Fossa de la tomba UF 23

UE 134

TIPUS: Estructura
DEFINICIÓ: Tomba de caixa conformada per tres lloses a banda i banda. No presenta lloses ni al cap ni als peus. La coberta s'aconsegueix a partir de 6 lloses de pissarra, algunes d'elles trencades
POSICIÓ FÍSICA: Rebleix: 133
Reblert: 135
Cobert: 137
DATAció: segles X-XIV
INTERPRETACIÓ: Caixa de lloses de la tomba 23

UE 135

TIPUS: Individu
DEFINICIÓ: Individu adult indeterminat, en molt mal estat de conservació i preservació.
POSICIÓ FÍSICA: Cobert: 137
Rebleix: 134
DATAció: segles X-XIV
INTERPRETACIÓ: Individu de la tomba 23

UE 137

TIPUS: Estrat
DEFINICIÓ: Nivell gravós, de color ocre
POSICIÓ FÍSICA: Cobert: 05
Cobreix: 134,135
DATAció: segles X-XIV
INTERPRETACIÓ: Rebliment de la tomba 23, el qual en part entrà a l'interior de la caixa de lloses

UE 138

TIPUS: Retall
DEFINICIÓ: Fossa rectangular, de la que en resta una llargada de 1,55m. No se n'ha pogut mesurar l'amplada, perquè estava tallada. Presenta una profunditat de 37cm. No existia individu a l'interior
POSICIÓ FÍSICA: Talla: 178
Reblert: 139, 142
DATAció: segles X-XIV
INTERPRETACIÓ: Fossa de la tomba UF 24

UE 139

TIPUS: Estructura
DEFINICIÓ: Tomba de caixa de lloses conformada per tres lloses al cantó nord. No presenta lloses ni al cap ni als peus. No s'ha conservat el cantó sud de la tomba. De la coberta tan sols en resta una llosa, a l'alçada dels peus
POSICIÓ FÍSICA: Rebleix: 138
Cobert: 142
DATAció: segles X-XIV
INTERPRETACIÓ: Caixa de lloses de la tomba 24

UE 142

TIPUS: Estrat

DEFINICIÓ: Nivell gravós, de color ocre

POSICIÓ FÍSICA: Cobert: 05
Cobreix: 139

DATAció: segles X-XIV

INTERPRETACIÓ: Rebliment de la tomba 24, el qual en part entrà a l'interior de la caixa de lloses

UE 143

TIPUS: Retall

DEFINICIÓ: Fossa rectangular, de 1,7m de llargada per 68cm d'amplada i una profunditat de 35cm

POSICIÓ FÍSICA: Talla: 178
Reblert: 144, 147
Talla: UF 16, 17

DATAció: segles X-XIV

INTERPRETACIÓ: Fossa de la tomba UF 25

UE 144

TIPUS: Estructura

DEFINICIÓ: Tomba de caixa conformada per dues lloses a banda i banda. Presenta una llosa al cap, però no als peus. La coberta s'aconsegueix amb 5 lloses de pissarra, algunes d'elles trencades. La del cap està completament enfonsada

POSICIÓ FÍSICA: Rebleix: 143
Reblert: 145
Cobert: 147

DATAció: segles X-XIV

INTERPRETACIÓ: Caixa de lloses de la tomba 25

UE 145

TIPUS: Individu

DEFINICIÓ: Individu adult indeterminat, disposat amb el braç esquerre al costat del cos i les cames estirades. 1,47m de llargada. Mal estat de conservació de les restes.

POSICIÓ FÍSICA: Cobert: 147
Rebleix: 144

DATAció: segles X-XIV

INTERPRETACIÓ: Individu de la tomba 25

UE 147

TIPUS: Estrat

DEFINICIÓ: Nivell gravós, de color ocre

POSICIÓ FÍSICA: Cobert: 05
Cobreix: 144, 145

DATAció: segles X-XIV

INTERPRETACIÓ: Rebliment de la tomba 25, el qual en part entrà a l'interior de la caixa de lloses

UE 148

TIPUS: Retall

DEFINICIÓ: Fossa ovalada, de 2m de llargada per 50cm d'amplada i una profunditat de 24cm

POSICIÓ FÍSICA: Talla: 178
Reblert: 149, 152

DATAció: segles X-XIV

INTERPRETACIÓ: Fossa de la tomba UF 26

UE 149

TIPUS: Estructura

DEFINICIÓ: Tomba de caixa conformada per quatre lloses a banda i banda. No presenta lloses ni al cap ni als peus. La coberta s'aconsegueix mitjançant 8 lloses de pissarra

POSICIÓ FÍSICA: Rebleix: 148
Reblert: 150
Cobert: 152

DATAció: segles X-XIV

INTERPRETACIÓ: Caixa de lloses de la tomba 26

UE 150

TIPUS: Individu

DEFINICIÓ: Individu adult, femení, disposat amb els braços estirats al costat del cos i les cames estirades. Estat de conservació regular.

POSICIÓ FÍSICA: Cobert: 152
Rebleix: 149

DATAció: segles X-XIV

INTERPRETACIÓ: Individu de la tomba 26

UE 152

TIPUS: Estrat

DEFINICIÓ: Nivell gravós, de color ocre

POSICIÓ FÍSICA: Cobert: 05
Cobreix: 149, 150

DATAció: segles X-XIV

INTERPRETACIÓ: Rebliment de la tomba 26, el qual en part entrà a l'interior de la caixa de lloses

UE 153

TIPUS: Retall

DEFINICIÓ: Fossa rectangular, de 1,5m de llargada per 35cm d'amplada i una profunditat de 24cm

POSICIÓ FÍSICA: Talla: 178
Reblert: 154, 157

DATAció: segles X-XIV

INTERPRETACIÓ: Fossa de la tomba UF 27

UE 154

TIPUS: Estructura

DEFINICIÓ: Tomba de caixa conformada per tres lloses a banda i banda. Presenta una llosa al cap, però no als peus. Pel que fa a la coberta, estava formada per 9 lloses de pissarra

POSICIÓ FÍSICA: Rebleix: 153
Reblert: 155
Cobert: 157

DATAció: segles X-XIV

INTERPRETACIÓ: Caixa de lloses de la tomba 27

UE 155

TIPUS: Individu

DEFINICIÓ: Individu adult, indeterminat, disposat amb els braços esquerre flexionat i el dret estirat al costat del cos. Cames estirades. Mal estat de conservació de les restes.

POSICIÓ FÍSICA: Cobert: 157
Rebleix: 154

DATAció: segles X-XIV

INTERPRETACIÓ: Individu de la tomba 27

UE 157

TIPUS: Estrat

DEFINICIÓ: Nivell gravós, de color ocre

POSICIÓ FÍSICA: Cobert: 05
Cobreix: 154, 155

DATAció: segles X-XIV

INTERPRETACIÓ: Rebliment de la tomba 27, el qual en part entrà a l'interior de la caixa de lloses

UE 158

TIPUS: Retall

DEFINICIÓ: Fossa rectangular, de 1,67m de llargada per 50cm d'amplada i una profunditat de 26cm

POSICIÓ FÍSICA: Talla: 178
Reblert: 159, 162

DATAció: segles X-XIV

INTERPRETACIÓ: Fossa de la tomba UF 28

UE 159

TIPUS: Estructura

DEFINICIÓ: Tomba de caixa conformada per tres lloses al cantó nord i quatre al cantó sud. Presenta una llosa al cap, però no als peus. La coberta s'aconsegueix mitjançant 3 grans lloses de pissarra

POSICIÓ FÍSICA: Rebleix: 158
Reblert: 160
Cobert: 162

DATAció: segles X-XIV

INTERPRETACIÓ: Caixa de lloses de la tomba 28

UE 160

TIPUS: Individu

DEFINICIÓ: Individu adult, indeterminat, disposat amb els braços esquerre flexionat i el dret estirat al costat del cos. Cames estirades. Mal estat de conservació de les restes.

POSICIÓ FÍSICA: Cobert: 162
Rebleix: 159

DATAció: segles X-XIV

INTERPRETACIÓ: Individu de la tomba 28

UE 162

TIPUS: Estrat

DEFINICIÓ: Nivell gravós, de color ocre

POSICIÓ FÍSICA: Cobert: 05
Cobreix: 159, 160

DATAció: segles X-XIV

INTERPRETACIÓ: Rebliment de la tomba 28, el qual en part entrà a l'interior de la caixa de lloses

UE 163

TIPUS: Retall

DEFINICIÓ: Fossa ovalada, de 1,67m de llargada per 42cm d'amplada i una profunditat de 26cm

POSICIÓ FÍSICA: Talla: 178, UF 79
Reblert: 164, 167

DATAció: segles X-XIV

INTERPRETACIÓ: Fossa de la tomba UF 30

UE 164

TIPUS: Estructura

DEFINICIÓ: Tomba de caixa conformada per tres lloses a banda i banda. No presenta lloses ni al cap ni als peus. Pel que fa a la coberta, estava formada per 5 lloses de pissarra, algunes trencades

POSICIÓ FÍSICA: Rebleix: 163
Reblert: 165
Cobert: 167

DATAció: segles X-XIV

INTERPRETACIÓ: Caixa de lloses de la tomba 30

UE 165

TIPUS: Individu

DEFINICIÓ: Individu adult, indeterminat, disposat amb les cames estirades. Mal estat de conservació de les restes.

POSICIÓ FÍSICA: Cobert: 167
Rebleix: 164

DATAció: segles X-XIV

INTERPRETACIÓ: Individu de la tomba 30

UE 167

TIPUS: Estrat

DEFINICIÓ: Nivell gravós, de color ocre

POSICIÓ FÍSICA: Cobert: 05
Cobreix: 164, 165

DATAció: segles X-XIV

INTERPRETACIÓ: Rebliment de la tomba 30, el qual en part entrà a l'interior de la caixa de lloses

UE 168

TIPUS: Retall

DEFINICIÓ: Fossa ovalada, de 80cm de llargada per 26cm d'amplada i una profunditat de 10cm

POSICIÓ FÍSICA: Talla: 178, UF 33
Reblert: 169, 172

DATAció: segles X-XIV

INTERPRETACIÓ: Fossa de la tomba UF 31

UE 169

TIPUS: Estructura

DEFINICIÓ: Tomba de caixa conformada per quatre pedres petites al cantó nord i una al cantó sud, a nivell del cap. No presenta lloses ni al cap ni als peus. La coberta s'aconsegueix mitjançant 3 grans lloses de pissarra i una pedra

POSICIÓ FÍSICA: Rebleix: 168
Reblert: 170
Cobert: 172

DATAció: segles X-XIV

INTERPRETACIÓ: Caixa de lloses de la tomba 31

UE 170

TIPUS: Individu

DEFINICIÓ: Individu infantil I, de sexe no determinat, en molt mal estat de conservació i preservació.

POSICIÓ FÍSICA: Cobert: 172
Rebleix: 169

DATAció: segles X-XIV

INTERPRETACIÓ: Individu de la tomba 31

UE 172

TIPUS: Estrat

DEFINICIÓ: Nivell gravós, de color ocre

POSICIÓ FÍSICA: Cobert: 05
Cobreix: 169, 170

DATAció: segles X-XIV

INTERPRETACIÓ: Rebliment de la tomba 31, el qual en part entrà a l'interior de la caixa de lloses

UE 173

TIPUS: Retall

DEFINICIÓ: Fossa ovalada, de 1,75m de llargada per 55cm d'amplada i una profunditat de 29cm. Es troba tallada per la construcció d'un forn de calç modern.

POSICIÓ FÍSICA: Talla: 178
Reblert: 174, 177
Tallat: 120

DATAció: segles X-XIV

INTERPRETACIÓ: Fossa de la tomba UF 32

UE 174

TIPUS: Estructura

DEFINICIÓ: Tomba de caixa conformada per cinc lloses de pissarra a banda i banda. Presenta una llosa al cap i no es pot descartar que en origen en presentés una als peus. Pel que fa a la coberta, estava formada per 7 lloses de pissarra, algunes trencades

POSICIÓ FÍSICA: Rebleix: 173
Reblert: 175
Cobert: 177
Tallat: 120

DATAció: segles X-XIV

INTERPRETACIÓ: Caixa de lloses de la tomba 32

UE 175

TIPUS: Individu

DEFINICIÓ: Individu adult, femení, disposat amb els braços flexionats, la mà dreta sobre la pelvis i l'esquerra sobre l'abdomen i les cames estirades. Presenta una fractura mal remodelada al cúbit esquerre. Mal estat de conservació de les restes.

POSICIÓ FÍSICA: Cobert: 177
Rebleix: 174

DATAció: segles X-XIV

INTERPRETACIÓ: Individu de la tomba 32

UE 177

TIPUS: Estrat

DEFINICIÓ: Nivell gravós, de color ocre

POSICIÓ FÍSICA: Cobert: 05
Cobreix: 174, 175
Tallat: 120

DATAció: segles X-XIV

INTERPRETACIÓ: Rebliment de la tomba 32, el qual en part entrà a l'interior de la caixa de lloses

UE 178

TIPUS: Estrat

DEFINICIÓ: Estrat sorrenc i gravós, de color ocre o groguenc, identificat a tot el solar, que segueix el pendent natural del terreny. Molt similar a UE 05

POSICIÓ FÍSICA: Igual: 05
Tallat: 56, 111, 113, 116, 133, 138, 143, 148, 153, 158, 163, 168, 173, 180
Cobreix: 408
Hi recolza: 407

DATAció: segles X-XIV

INTERPRETACIÓ: Estrat de deposició al·luvial que cobreix les tombes superiors.

UE 179

TIPUS: Estructura

DEFINICIÓ: Conjunt de 17 lloses de pissarra, de mides diferents, disposades al fons de la cubeta UE 111, a modus de solera.

POSICIÓ FÍSICA: Rebleix: 111
Cobert: 112

DATAció: segles XVIII

INTERPRETACIÓ: Enllosat per impermeabilitzar la cubeta, que probablement funcionava com a contenidor d'aigua.

UE 180

TIPUS: Retall

DEFINICIÓ: Fossa rectangular, de 1,5m de llargada per 45cm d'amplada i una profunditat de 20cm

POSICIÓ FÍSICA: Talla: 178, UF 19, 33
Reblert: 181, 184

DATAció: segles X-XIV

INTERPRETACIÓ: Fossa de la tomba UF 29

UE 181

TIPUS: Estructura

DEFINICIÓ: Tomba de caixa conformada per dos lloses al cantó nord (en aquest cantó està malmesa) i quatre al cantó sud. No presenta lloses ni al cap ni als peus. La coberta s'aconsegueix amb dues grans lloses de pissarra

POSICIÓ FÍSICA: Rebleix: 180
Reblert: 182
Cobert: 184

DATAció: segles X-XIV

INTERPRETACIÓ: Caixa de lloses de la tomba 29

UE 182

TIPUS: Individu

DEFINICIÓ: Individu adult, indeterminat, disposat amb els braços flexionats, es mans sobre l'abdomen i les cames estirades. Mal estat de conservació de les restes. L'individu es troba talla per la part superior.

POSICIÓ FÍSICA: Cobert: 184
Rebleix: 181
DATACIÓ: segles X-XIV
INTERPRETACIÓ: Individu de la tomba 29

UE 184

TIPUS: Estrat
DEFINICIÓ: Nivell gravós, de color ocre
POSICIÓ FÍSICA: Cobert: 05
Cobreix: 181, 182
DATACIÓ: segles X-XIV
INTERPRETACIÓ: Rebliment de la tomba 29, el qual en part entrà a l'interior de la caixa de lloses

UE 185

TIPUS: Retall
DEFINICIÓ: Fossa rectangular, de 1,9m de llargada per 50cm d'amplada i una profunditat de 35cm.
POSICIÓ FÍSICA: Talla: 178
Reblert: 186, 189
Tallat: 168, 180
DATACIÓ: segles X-XIV
INTERPRETACIÓ: Fossa de la tomba UF 33

UE 186

TIPUS: Estructura
DEFINICIÓ: Tomba de caixa conformada per dos gran lloses de pissarra a banda i banda. Presenta també una llosa al cap i als peus. La coberta s'aconsegueix amb cinc grans lloses de pissarra i dues més de petites
POSICIÓ FÍSICA: Rebleix: 185
Reblert: 187
Cobert: 189
DATACIÓ: segles X-XIV
INTERPRETACIÓ: Caixa de lloses de la tomba 33

UE 187

TIPUS: Individu
DEFINICIÓ: Individu adult, de sexe no determinat, disposat amb el braç esquerre al costat del cos i les cames estirades. Presenta un mal estat de conservació de les restes.
POSICIÓ FÍSICA: Cobert: 189
Rebleix: 186
DATACIÓ: segles X-XIV
INTERPRETACIÓ: Individu de la tomba 33

UE 189

TIPUS: Estrat
DEFINICIÓ: Nivell gravós, de color ocre
POSICIÓ FÍSICA: Cobert: 05
Cobreix: 186, 187
Tallat: 168, 180
DATACIÓ: segles X-XIV
INTERPRETACIÓ: Rebliment de la tomba 33, el qual en part entrà a l'interior de la caixa de lloses

UE 190

TIPUS: Retall
DEFINICIÓ: Fossa ovalada, de 1,53m de llargada, per 50cm d'amplada i una profunditat de 34cm. Es troba tallada per l'est.
POSICIÓ FÍSICA: Talla: 178, UF 75
Reblert: 191, 194
Tallat: 475
DATACIÓ: segles X-XIV
INTERPRETACIÓ: Fossa de la tomba UF 50

UE 191

TIPUS: Estructura

DEFINICIÓ: Tomba de caixa conformada per tres grans lloses de pissarra al cantó nord. No presenta lloses ni al cap ni als peus. La tomba està malmesa pel sud. De la coberta només es conserven dues grans lloses de pissarra

POSICIÓ FÍSICA: Rebleix: 190
Reblert: 192
Cobert: 194
Tallat: 475

DATAció: segles X-XIV

INTERPRETACIÓ: Caixa de lloses de la tomba 50

UE 192

TIPUS: Individu

DEFINICIÓ: Individu adult, de sexe no determinat, disposat amb les cames estirades. Mal estat de conservació i preservació. Tant sols resta la part inferior de l'esquelet.

POSICIÓ FÍSICA: Cobert: 194
Rebleix: 191
Tallat: 475

DATAció: segles X-XIV

INTERPRETACIÓ: Individu de la tomba 50

UE 194

TIPUS: Estrat

DEFINICIÓ: Nivell gravós, de color ocre

POSICIÓ FÍSICA: Cobert: 05
Cobreix: 191, 192
Tallat: 475

DATAció: segles X-XIV

INTERPRETACIÓ: Rebliment de la tomba 50, el qual en part entrà a l'interior de la caixa de lloses

UE 205

TIPUS: Retall

DEFINICIÓ: Fossa rectangular, de 1,55m de llargada per 44cm d'amplada i una profunditat de 36cm.

POSICIÓ FÍSICA: Talla: 178, UF 82
Reblert: 206, 209

DATAció: segles X-XIV

INTERPRETACIÓ: Fossa de la tomba UF 37

UE 206

TIPUS: Estructura

DEFINICIÓ: Tomba de caixa conformada per tres gran lloses de pissarra al cantó nord i dues al sud. No presenta llosa ni al cap ni als peus. La coberta s'aconsegueix amb sis grans lloses de pissarra

POSICIÓ FÍSICA: Rebleix: 205
Reblert: 207
Cobert: 209

DATAció: segles X-XIV

INTERPRETACIÓ: Caixa de lloses de la tomba 37

UE 207

TIPUS: Individu

DEFINICIÓ: Individu juvenil, de sexe no determinat, disposat amb els braços flexionats, les mans sobre l'abdomen i les cames estirades. Estat de conservació regular.

POSICIÓ FÍSICA: Cobert: 209
Rebleix: 206

DATAció: segles X-XIV

INTERPRETACIÓ: Individu de la tomba 37

UE 209

TIPUS: Estrat

DEFINICIÓ: Nivell gravós, de color ocre

POSICIÓ FÍSICA: Cobert: 05
Cobreix: 206, 207

DATACIÓ: segles X-XIV

INTERPRETACIÓ: Rebliment de la tomba 37, el qual en part entrà a l'interior de la caixa de lloses

UE 210

TIPUS: Retall

DEFINICIÓ: Fossa rectangular, de 95cm de llargada per 54cm d'amplada i una profunditat de 25cm. No es preserva la part inferior de la fossa.

POSICIÓ FÍSICA: Talla: 178, UF 85
Reblert: 211, 214

DATACIÓ: segles X-XIV

INTERPRETACIÓ: Fossa de la tomba UF 38

UE 211

TIPUS: Estructura

DEFINICIÓ: Tomba de caixa conformada per una llosa a banda i banda (probablement n'hi havia més, però no se'n preserva la part inferior). No presenta llosa al cap i no es pot observar si en presentava als peus. De la coberta només es conserven dues grans lloses de pissarra

POSICIÓ FÍSICA: Rebleix: 210
Reblert: 212
Cobert: 214

DATACIÓ: segles X-XIV

INTERPRETACIÓ: Caixa de lloses de la tomba 38

UE 212

TIPUS: Individu

DEFINICIÓ: Individu adult, de sexe no determinat, disposat amb el braç dret flexionat i la mà sobre el tòrax. Mal estat de conservació i preservació de les restes.

POSICIÓ FÍSICA: Cobert: 214
Rebleix: 211

DATACIÓ: segles X-XIV

INTERPRETACIÓ: Individu de la tomba 38

UE 214

TIPUS: Estrat

DEFINICIÓ: Nivell gravós, de color ocre

POSICIÓ FÍSICA: Cobert: 05
Cobreix: 211, 212

DATACIÓ: segles X-XIV

INTERPRETACIÓ: Rebliment de la tomba 38, el qual en part entrà a l'interior de la caixa de lloses

UE 215

TIPUS: Retall

DEFINICIÓ: Fossa rectangular, de 1,66m de llargada per 54cm d'amplada i una profunditat de 34cm.

POSICIÓ FÍSICA: Talla: 178, UF 40, 80
Reblert: 216, 219

DATACIÓ: segles X-XIV

INTERPRETACIÓ: Fossa de la tomba UF 39

UE 216

TIPUS: Estructura

DEFINICIÓ: Tomba de caixa conformada per tres lloses de pissarra i una pedra al cantó nord i dues lloses i una pedra al cantó sud. No presenta lloses ni al cap ni als peus. La coberta s'aconsegueix amb quatre grans lloses de pissarra, i 9 més de petites

POSICIÓ FÍSICA: Rebleix: 215
Reblert: 217
Cobert: 219

DATACIÓ: segles X-XIV

INTERPRETACIÓ: Caixa de lloses de la tomba 39

UE 217

TIPUS: Individu

DEFINICIÓ: Individu adult, femení, disposat amb el braç esquerre flexionat, la mà sobre la pelvis i les cames estirades. Estat de conservació regular.

POSICIÓ FÍSICA: Cobert: 219
Rebleix: 216

DATAció: segles X-XIV

INTERPRETACIÓ: Individu de la tomba 39

UE 219

TIPUS: Estrat

DEFINICIÓ: Nivell gravós, de color ocre

POSICIÓ FÍSICA: Cobert: 05
Cobreix: 216, 217

DATAció: segles X-XIV

INTERPRETACIÓ: Rebliment de la tomba 39, el qual en part entrà a l'interior de la caixa de lloses

UE 220

TIPUS: Retall

DEFINICIÓ: Fossa ovalada, de 1,31m de llargada (la tomba està malmesa) per 54cm d'amplada i una profunditat de 23cm.

POSICIÓ FÍSICA: Talla: 178, UF 75
Reblert: 221, 224

DATAció: segles X-XIV

INTERPRETACIÓ: Fossa de la tomba UF 40

UE 221

TIPUS: Estructura

DEFINICIÓ: Tomba de caixa conformada per tres lloses de pissarra al cantó nord i dues al cantó sud. No presenta lloses ni al cap ni als peus, ja que està malmesa pels dos cantons. La coberta s'aconsegueix a partir de 4 grans lloses, algunes d'elles trencades

POSICIÓ FÍSICA: Rebleix: 220
Reblert: 222
Cobert: 224

DATAció: segles X-XIV

INTERPRETACIÓ: Caixa de lloses de la tomba 40

UE 222

TIPUS: Individu

DEFINICIÓ: Individu adult, indeterminat, amb les cames estirades. Mal estat de conservació i preservació (tant sols es conserven les cames).

POSICIÓ FÍSICA: Cobert: 224
Rebleix: 221

DATAció: segles X-XIV

INTERPRETACIÓ: Individu de la tomba 40

UE 224

TIPUS: Estrat

DEFINICIÓ: Nivell gravós, de color ocre

POSICIÓ FÍSICA: Cobert: 05
Cobreix: 221, 222

DATAció: segles X-XIV

INTERPRETACIÓ: Rebliment de la tomba 40, el qual en part entrà a l'interior de la caixa de lloses

UE 225

TIPUS: Retall

DEFINICIÓ: Fossa rectangular, de 1,66m de llargada per 54cm d'amplada i una profunditat de 34cm.

POSICIÓ FÍSICA: Talla: 178, UF 77
Reblert: 226, 229
Tallat: 245

DATAció: segles X-XIV
INTERPRETACió: Fossa de la tomba UF 41

UE 226

TIPUS: Estructura
DEFINICió: Tomba de caixa conformada per tres lloses de pissarra al cantó nord i quatre al cantó sud. No presenta lloses ni al cap ni als peus. La coberta s'aconsegueix amb cinc grans lloses de pissarra.
POSICió FÍSICA: Rebleix: 225
Reblert: 227
Cobert: 229
Tallat: 245

DATAció: segles X-XIV
INTERPRETACió: Caixa de lloses de la tomba 41

UE 227

TIPUS: Individu
DEFINICió: Individu adult, femení, disposat amb el braç esquerre flexionat, la mà sobre l'abdomen i les cames estirades.
POSICió FÍSICA: Cobert: 229
Rebleix: 226
Tallat: 245

DATAció: segles X-XIV
INTERPRETACió: Individu de la tomba 41

UE 229

TIPUS: Estrat
DEFINICió: Nivell gravós, de color ocre
POSICió FÍSICA: Cobert: 05
Cobreix: 226, 227
Tallat: 245

DATAció: segles X-XIV
INTERPRETACió: Rebliment de la tomba 41, el qual en part entrà a l'interior de la caixa de lloses

UE 230

TIPUS: Retall
DEFINICió: Fossa ovalada, de 1,25m de llargada, per 36cm d'amplada i una profunditat de 20cm.
POSICió FÍSICA: Talla: 178
Reblert: 231, 234

DATAció: segles X-XIV
INTERPRETACió: Fossa de la tomba UF 42

UE 231

TIPUS: Estructura
DEFINICió: Tomba de caixa conformada per tres lloses de pissarra al cantó nord i dues al cantó sud. No presenta lloses ni al cap ni als peus. La coberta s'aconsegueix a partir de 4 grans lloses, algunes d'elles trencades i enfonsades vers l'interior
POSICió FÍSICA: Rebleix: 230
Reblert: 232
Cobert: 234

DATAció: segles X-XIV
INTERPRETACió: Caixa de lloses de la tomba 42

UE 232

TIPUS: Individu
DEFINICió: Individu infantil I, de sexe no determinat, disposat amb les cames estirades. Mal estat de conservació i preservació (tant sols resten les cames).
POSICió FÍSICA: Cobert: 234
Rebleix: 231

DATAció: segles X-XIV
INTERPRETACió: Individu de la tomba 42

UE 234

TIPUS: Estrat

DEFINICIÓ: Nivell gravós, de color ocre

POSICIÓ FÍSICA: Cobert: 05
Cobreix: 231, 232

DATAció: segles X-XIV

INTERPRETACIÓ: Rebliment de la tomba 42, el qual en part entrà a l'interior de la caixa de lloses

UE 235

TIPUS: Retall

DEFINICIÓ: Fossa ovalada, de 1,30m de llargada, per 56cm d'amplada i una profunditat de 20cm. Es troba tallada pel sud-oest.

POSICIÓ FÍSICA: Talla: 178
Reblert: 236, 239
Tallat: UF 71

DATAció: segles X-XIV

INTERPRETACIÓ: Fossa de la tomba UF 43

UE 236

TIPUS: Estructura

DEFINICIÓ: Tomba de caixa conformada per una llosa de pissarra i una pedra al nord, i per dues lloses al sud. No presenta lloses ni al cap ni als peus. La coberta s'aconsegueix amb tres grans lloses de pissarra, algunes d'elles trencades i enfonsades vers l'interior

POSICIÓ FÍSICA: Rebleix: 235
Reblert: 237
Cobert: 239
Tallat: UF 71

DATAció: segles X-XIV

INTERPRETACIÓ: Caixa de lloses de la tomba 43

UE 237

TIPUS: Individu

DEFINICIÓ: Individu adult, de sexe no determinat, disposat amb les cames estirades. Mal estat de conservació i preservació.

POSICIÓ FÍSICA: Cobert: 239
Rebleix: 236
Tallat: UF 71

DATAció: segles X-XIV

INTERPRETACIÓ: Individu de la tomba 43

UE 239

TIPUS: Estrat

DEFINICIÓ: Nivell gravós, de color ocre

POSICIÓ FÍSICA: Cobert: 05
Cobreix: 236, 237
Tallat: 71

DATAció: segles X-XIV

INTERPRETACIÓ: Rebliment de la tomba 43, el qual en part entrà a l'interior de la caixa de lloses

UE 240

TIPUS: Retall

DEFINICIÓ: Fossa ovalada, de 1,10m de llargada, per 50cm d'amplada i una profunditat de 32cm. Es troba tallada per l'est.

POSICIÓ FÍSICA: Talla: 178
Reblert: 241, 244
Tallat: 215

DATAció: segles X-XIV

INTERPRETACIÓ: Fossa de la tomba UF 44

UE 241

TIPUS: Estructura

DEFINICIÓ: Tomba de caixa conformada per dues lloses de pissarra a banda i banda. No presenta llosa als peus, però no es pot descartar que en presentés al cap, en origen. La coberta s'aconsegueix a partir de 10 lloses, algunes d'elles trencades

POSICIÓ FÍSICA: Rebleix: 240
Reblert: 242
Cobert: 244
Tallat: 215

DATAció: segles X-XIV

INTERPRETACIÓ: Caixa de lloses de la tomba 44

UE 242

TIPUS: Individu

DEFINICIÓ: Individu adult, de sexe no determinat, disposat amb la part inferior de les cames estirades. La resta de l'esquelet es troba desarticulat, en posició secundària, per la construcció de la UF 39.

POSICIÓ FÍSICA: Cobert: 244
Rebleix: 241
Tallat: 215

DATAció: segles X-XIV

INTERPRETACIÓ: Individu de la tomba 44

UE 244

TIPUS: Estrat

DEFINICIÓ: Nivell gravós, de color ocre

POSICIÓ FÍSICA: Cobert: 05
Cobreix: 241, 242
Tallat: 215

DATAció: segles X-XIV

INTERPRETACIÓ: Rebliment de la tomba 44, el qual en part entrà a l'interior de la caixa de lloses

UE 245

TIPUS: Retall

DEFINICIÓ: Fossa ovalada, de 1,34m de llargada, per 53cm d'amplada i una profunditat de 27cm. Es troba tallada per l'est.

POSICIÓ FÍSICA: Talla: 178, 225, 226, 227, 229
Reblert: 246, 249
Tallat: UF 71

DATAció: segles X-XIV

INTERPRETACIÓ: Fossa de la tomba UF 45

UE 246

TIPUS: Estructura

DEFINICIÓ: Tomba de caixa conformada per quatre lloses de pissarra al cantó nord i dues al cantó sud. No presenta llosa ni al cap ni als peus. La coberta s'aconsegueix amb quatre grans lloses de pissarra, algunes d'elles trencades

POSICIÓ FÍSICA: Rebleix: 245
Reblert: 247
Cobert: 249
Tallat: UF 71

DATAció: segles X-XIV

INTERPRETACIÓ: Caixa de lloses de la tomba 45

UE 247

TIPUS: Individu

DEFINICIÓ: Individu adult, de sexe no determinat, disposat amb els braços flexionats, la mà dreta sobre l'abdomen i l'esquerra sobre la pelvis i les cames estirades.

POSICIÓ FÍSICA: Cobert: 249
Rebleix: 246
Tallat: UF 71

DATAció: segles X-XIV

INTERPRETACIÓ: Individu de la tomba 45

UE 249

TIPUS: Estrat

DEFINICIÓ: Nivell gravós, de color ocre

POSICIÓ FÍSICA: Cobert: 05
Cobreix: 246, 247
Tallat: 71

DATACIÓ: segles X-XIV

INTERPRETACIÓ: Rebliment de la tomba 45, el qual en part entrà a l'interior de la caixa de lloses

UE 250

TIPUS: Retall

DEFINICIÓ: Fossa ovalada, de 1,30m de llargada, per 23cm d'amplada i una profunditat de 15cm. Es troba tallada pel sud

POSICIÓ FÍSICA: Talla: 178
Reblert: 251, 254
Tallat: 215

DATACIÓ: segles X-XIV

INTERPRETACIÓ: Fossa de la tomba UF 46

UE 251

TIPUS: Estructura

DEFINICIÓ: Tomba de caixa conformada per tres lloses de pissarra al nord i tres lloses caigudes al sud. No presenta llosa ni al cap ni als peus. Sense coberta conservada

POSICIÓ FÍSICA: Rebleix: 250
Reblert: 252
Cobert: 254
Tallat: 215

DATACIÓ: segles X-XIV

INTERPRETACIÓ: Caixa de lloses de la tomba 46

UE 252

TIPUS: Individu

DEFINICIÓ: Individu adult, de sexe no determinat, disposat amb el braç esquerre flexionat. Presenta molt mal estat de conservació i preservació.

POSICIÓ FÍSICA: Cobert: 254
Rebleix: 251
Tallat: 215

DATACIÓ: segles X-XIV

INTERPRETACIÓ: Individu de la tomba 46

UE 254

TIPUS: Estrat

DEFINICIÓ: Nivell gravós, de color ocre

POSICIÓ FÍSICA: Cobert: 05
Cobreix: 251, 252
Tallat: 215

DATACIÓ: segles X-XIV

INTERPRETACIÓ: Rebliment de la tomba 46, el qual en part entrà a l'interior de la caixa de lloses

UE 255

TIPUS: Estrat

DEFINICIÓ: Taca de carbons d'uns 2m de llargada, una amplada molt variable, d'entre 20cm i 1,2m, i d'entre 5 i 10 cm de profunditat. Formada pel mateix tipus de sediment que es troba a tot el solar, gravós, però cremat.

POSICIÓ FÍSICA: Cobert: 01
Cobreix: UF 71

DATACIÓ: segles XVIII

INTERPRETACIÓ: Restes del buidatge d'alguna de les fonades del forn de calç UE 561

UE 261

TIPUS: Retall

DEFINICIÓ: Fossa rectangular, de 1,63m de llargada, per 50cm d'amplada i una profunditat de 31cm. Es troba tallada per l'est.

POSICIÓ FÍSICA: Talla: 178
Reblert: 262, 265

DATAció: segles X-XIV

INTERPRETACIÓ: Fossa de la tomba UF 48

UE 262

TIPUS: Estructura

DEFINICIÓ: Tomba de caixa conformada per dos grans lloses de pissarra al cantó nord i tres al cantó sud. Presenta una llosa al cap i als peus. La coberta s'aconsegueix amb vuit grans lloses de pissarra, algunes d'elles trencades

POSICIÓ FÍSICA: Rebleix: 261
Reblert: 263
Cobert: 265

DATAció: segles X-XIV

INTERPRETACIÓ: Caixa de lloses de la tomba 48

UE 263

TIPUS: Individu

DEFINICIÓ: Individu adult, de sexe no determinat, disposat amb les cames estirades. Mal estat de conservació i preservació. Presenta la part superior de l'esquelet desarticulat.

POSICIÓ FÍSICA: Cobert: 265
Rebleix: 252

DATAció: segles X-XIV

INTERPRETACIÓ: Individu de la tomba 48

UE 265

TIPUS: Estrat

DEFINICIÓ: Nivell gravós, de color ocre

POSICIÓ FÍSICA: Cobert: 05
Cobreix: 262, 263

DATAció: segles X-XIV

INTERPRETACIÓ: Rebliment de la tomba 48, el qual en part entrà a l'interior de la caixa de lloses

UE 266

TIPUS: Retall

DEFINICIÓ: Fossa ovalada, de 81cm de llargada, per 45cm d'amplada i una profunditat de 25cm. Es troba tallada per l'est

POSICIÓ FÍSICA: Talla: 178
Reblert: 267, 269

DATAció: segles X-XIV

INTERPRETACIÓ: Fossa de la tomba UF 51

UE 267

TIPUS: Estructura

DEFINICIÓ: Tomba de caixa conformada per una llosa de pissarra al cantó nord i una altra al cantó sud (està malmesa per la part est). No presenta lloses al cap i no es podem saber si en presentava als peus, en origen. No es conserva la coberta.

POSICIÓ FÍSICA: Rebleix: 266
Reblert: 268
Cobert: 269

DATAció: segles X-XIV

INTERPRETACIÓ: Caixa de lloses de la tomba 51

UE 268

TIPUS: Individu

DEFINICIÓ: Individu infantil II, de sexe no determinat. Presenta mal estat de conservació i preservació (tant sols en resta la part superior de l'esquelet).

POSICIÓ FÍSICA: Cobert: 269
Rebleix: 267

DATAció: segles X-XIV

INTERPRETACIÓ: Individu de la tomba 51

UE 269

TIPUS: Estrat

DEFINICIÓ: Nivell gravós, de color ocre

POSICIÓ FÍSICA: Cobert: 05
Cobreix: 267, 268
Tallat: 215

DATAció: segles X-XIV

INTERPRETACIÓ: Rebliment de la tomba 46, el qual en part entrà a l'interior de la caixa de lloses

UE 270

TIPUS: Retall

DEFINICIÓ: Fossa ovalada, de 1,62m de llargada, per uan amplada de 53cm a nivell dels húmer i 34cm a nivell dels peus i una profunditat de 40cm.

POSICIÓ FÍSICA: Talla: 178
Reblert: 272, 273

DATAció: segles X-XIV

INTERPRETACIÓ: Fossa de la tomba UF 52

UE 272

TIPUS: Individu

DEFINICIÓ: Individu juvenil, de sexe no determinat, disposat amb els braços flexionats, la mà dreta sobre l'abdomen i l'esquerra sobre la pelvis i les cames estirades. Mal estat de conservació de les restes.

POSICIÓ FÍSICA: Cobert: 274
Rebleix: 270

DATAció: segles X-XIV

INTERPRETACIÓ: Individu de la tomba 52

UE 273

TIPUS: Estructura

DEFINICIÓ: Coberta de tomba formada per cinc lloses de pissarra, algunes d'elles trencades. En aquest cas no hi ha estructura de caixa de lloses

POSICIÓ FÍSICA: Rebleix: 270
Cobreix: 272, 274

DATAció: segles X-XIV

INTERPRETACIÓ: Coberta de lloses de la tomba 52

UE 274

TIPUS: Estrat

DEFINICIÓ: Nivell gravós, de color ocre

POSICIÓ FÍSICA: Cobert: 273
Cobreix: 272

DATAció: segles X-XIV

INTERPRETACIÓ: Rebliment intern de la tomba 52

UE 275

TIPUS: Retall

DEFINICIÓ: Fossa ovalada, de 1m de llargada, per 44cm d'amplada i una profunditat de 26cm. Es troba tallada per l'oest.

POSICIÓ FÍSICA: Talla: 178, UF 55
Reblert: 276, 279

DATAció: segles X-XIV

INTERPRETACIÓ: Fossa de la tomba UF 53

UE 276

TIPUS: Estructura

DEFINICIÓ: Tomba de caixa conformada per quatre lloses de pissarra al cantó nord i dues al cantó sud. No presenta llosa ni al cap ni als peus.. la coberta s'aconsegueix a partir de 4 grans lloses de pissarra

POSICIÓ FÍSICA: Rebleix: 275

Reblert: 277

Cobert: 279

DATAció: segles X-XIV

INTERPRETACió: Caixa de lloses de la tomba 53

UE 277

TIPUS: Individu

DEFINICIó: Individu adult, de sexe no determinat, disposat amb els braços flexionats, la mà dreta sobre l'abdomen i l'esquerra sobre la pelvis i les cames estirades.

POSICIó FÍSICA: Cobert: 279

Rebleix: 276

DATAció: segles X-XIV

INTERPRETACió: Individu de la tomba 53

UE 279

TIPUS: Estrat

DEFINICIó: Nivell gravós, de color ocre

POSICIó FÍSICA: Cobert: 05

Cobreix: 276, 277

DATAció: segles X-XIV

INTERPRETACió: Rebliment de la tomba 53, el qual en part entrà a l'interior de la caixa de lloses

UE 280

TIPUS: Retall

DEFINICIó: Fossa ovalada, de 128cm de llargada, per 40cm d'amplada i una profunditat màxima de 28cm.

POSICIó FÍSICA: Talla: 178, UF 75

Reblert: 281, 284

DATAció: segles X-XIV

INTERPRETACió: Fossa de la tomba UF 54

UE 281

TIPUS: Estructura

DEFINICIó: Tomba de caixa conformada per quatre lloses de pissarra a banda i banda. No existien lloses en els extrems ni tampoc es conservaven les de coberta.

POSICIó FÍSICA: Rebleix: 280

Cobert: 284

DATAció: segles X-XIV

INTERPRETACió: Caixa de lloses de la tomba 54

UE 284

TIPUS: Estrat

DEFINICIó: Nivell gravós, de color ocre

POSICIó FÍSICA: Cobert: 05

Cobreix: 281

DATAció: segles X-XIV

INTERPRETACió: Rebliment de la tomba 54, el qual en part entrà a l'interior de la caixa de lloses

UE 285

TIPUS: Retall

DEFINICIó: Fossa ovalada, de 178cm de llargada, per 49cm d'amplada i una profunditat màxima de 27cm.

POSICIó FÍSICA: Talla: 178

Reblert: 286, 289

Tallat: 275

DATAció: segles X-XIV

INTERPRETACió: Fossa de la tomba UF 55

UE 286

TIPUS: Estructura

DEFINICIó: Tomba de caixa de la que es conserven 4 lloses laterals a una banda i una a l'altra. La coberta s'aconseguia a partir de 12 lloses de pissarra juxtaposades de mides diferents

POSICIÓ FÍSICA: Rebleix: 285
Reblert: 287
Cobert: 289
Tallat: 275

DATAció: segles X-XIV

INTERPRETACIÓ: Caixa de lloses de la tomba 55

UE 287

TIPUS: Individu

DEFINICIÓ: Individu adult, de sexe no determinat. Es troba estirat amb els braços a sobre l'abdomen. Presenta molt mal estat de conservació i preservació

POSICIÓ FÍSICA: Cobert: 289
Rebleix: 286
Tallat: 275

DATAció: segles X-XIV

INTERPRETACIÓ: Individu de la tomba 55

UE 289

TIPUS: Estrat

DEFINICIÓ: Nivell gravós, de color ocre

POSICIÓ FÍSICA: Cobert: 05
Cobreix: 286, 287
Tallat: 275

DATAció: segles X-XIV

INTERPRETACIÓ: Rebliment de la tomba 55, el qual en part entrà a l'interior de la caixa de lloses

UE 290

TIPUS: Retall

DEFINICIÓ: Fossa ovalada, de 140cm de llargada, per 38cm d'amplada i una profunditat màxima de 33cm.

POSICIÓ FÍSICA: Talla: 178
Reblert: 291, 294

DATAció: segles X-XIV

INTERPRETACIÓ: Fossa de la tomba UF 56

UE 291

TIPUS: Estructura

DEFINICIÓ: Tomba de caixa conformada per sengles lloses verticals a banda i banda. Dues pedres petites l'interior haurien fixat el cap. No presenta lloses als extrems, i la coberta s'aconseguia a través de 5 grans lloses de pedra juxtaposades

POSICIÓ FÍSICA: Rebleix: 290
Reblert: 292
Cobert: 294

DATAció: segles X-XIV

INTERPRETACIÓ: Caixa de lloses de la tomba 56

UE 292

TIPUS: Individu

DEFINICIÓ: Individu infantil, de sexe no determinat, amb els braços estirats al costat del cos, i les cames lleugerament flexionades. Presenta molt mal estat de conservació i preservació

POSICIÓ FÍSICA: Cobert: 294
Rebleix: 291

DATAció: segles X-XIV

INTERPRETACIÓ: Individu de la tomba 56

UE 294

TIPUS: Estrat

DEFINICIÓ: Nivell gravós, de color ocre

POSICIÓ FÍSICA: Cobert: 05
Cobreix: 291, 292

DATAció: segles X-XIV

INTERPRETACIÓ: Rebliment de la tomba 56, el qual en part entrà a l'interior de la caixa de lloses

UE 300

TIPUS: Retall

DEFINICIÓ: Fossa ovalada, de 112cm de llargada, per 32cm d'amplada i una profunditat màxima de 24cm.

POSICIÓ FÍSICA: Talla: 178
Reblert: 301, 304

DATAció: segles X-XIV

INTERPRETACIÓ: Fossa de la tomba UF 58

UE 301

TIPUS: Estructura

DEFINICIÓ: Tomba de caixa conformada per dos grans lloses verticals en els laterals. El cap resta emmarcat per dos pedres enclavades, que el fixen. La coberta s'aconsegueix a partir de cinc lloses de pissarra

POSICIÓ FÍSICA: Rebleix: 300
Reblert: 302
Cobert: 304

DATAció: segles X-XIV

INTERPRETACIÓ: Caixa de lloses de la tomba 58

UE 302

TIPUS: Individu

DEFINICIÓ: Individu infantil, de sexe no determinat. Presenta mal estat de conservació i preservació. Té la cama esquerra per sobre de la dreta

POSICIÓ FÍSICA: Cobert: 304
Rebleix: 301

DATAció: segles X-XIV

INTERPRETACIÓ: Individu de la tomba 58

UE 304

TIPUS: Estrat

DEFINICIÓ: Nivell gravós, de color ocre

POSICIÓ FÍSICA: Cobert: 05
Cobreix: 301, 302

DATAció: segles X-XIV

INTERPRETACIÓ: Rebliment de la tomba 58, el qual en part entrà a l'interior de la caixa de lloses

UE 305

TIPUS: Retall

DEFINICIÓ: Fossa ovalada, de 200cm de llargada, per 59cm d'amplada i una profunditat màxima de 27cm. No s'ha localitzat individu a l'interior

POSICIÓ FÍSICA: Talla: 178
Reblert: 306, 309

DATAció: segles X-XIV

INTERPRETACIÓ: Fossa de la tomba UF 59

UE 306

TIPUS: Estructura

DEFINICIÓ: Tomba de caixa conformada per una successió de lloses verticals en els laterals. No s'observen lloses de tancament en els extrems. La coberta s'aconsegueix a partir de vuit lloses de pissarra juxtaposades

POSICIÓ FÍSICA: Rebleix: 305
Cobert: 309

DATAció: segles X-XIV

INTERPRETACIÓ: Caixa de lloses de la tomba 59

UE 309

TIPUS: Estrat

DEFINICIÓ: Nivell gravós, de color ocre

POSICIÓ FÍSICA: Cobert: 05
Cobreix: 306

DATAció: segles X-XIV

INTERPRETACió: Rebliment de la tomba 59, el qual en part entrà a l'interior de la caixa de lloses

UE 315

TIPUS: Retall

DEFINICió: Fossa ovalada, de la que es conserven 112cm de llargada, per 44cm d'amplada i una profunditat de 16cm.

POSICió FÍSICA: Talla: 178
Reblert: 317, 318, 319
Tallat: 485

DATAció: segles X-XIV

INTERPRETACió: Fossa de la tomba UF 61

UE 317

TIPUS: Individu

DEFINICió: Individu d'edat i sexe no determinat. Presenta molt mal estat de conservació i preservació, i noés es conserven les extremitats inferiors

POSICió FÍSICA: Cobert: 318, 319
Rebleix: 315
Tallat: 485

DATAció: segles X-XIV

INTERPRETACió: Individu de la tomba 61

UE 318

TIPUS: Estructura

DEFINICió: Successió juxtaposades de 9 lloses que cobreixen la tomba 61. No s'observa caixa de lloses

POSICió FÍSICA: Rebleix: 315
Cobreix: 317, 319
Tallat: 485

DATAció: segles X-XIV

INTERPRETACió: Coberta de la tomba 61

UE 319

TIPUS: Estrat

DEFINICió: Nivell gravós, de color ocre

POSICió FÍSICA: Cobert: 05, 318
Cobreix: 317
Tallat: 485

DATAció: segles X-XIV

INTERPRETACió: Rebliment de la tomba 61, el qual en part entrà a l'interior de la coberta

UE 320

TIPUS: Retall

DEFINICió: Fossa ovalada, de 170cm de llargada, per 48cm d'amplada i una profunditat de 26cm.

POSICió FÍSICA: Talla: 178
Reblert: 321, 324

DATAció: segles X-XIV

INTERPRETACió: Fossa de la tomba UF 62

UE 321

TIPUS: Estructura

DEFINICió: Tomba de caixa conformada per dues grans lloses de pissarra a cada un dels laterals. No se n'observen als extrems. Pel que fa a la coberta en resta una gran llosa i tres de pissarra

POSICió FÍSICA: Rebleix: 320
Reblert: 322
Cobert: 324

DATAció: segles X-XIV

INTERPRETACió: Caixa de lloses de la tomba 62

UE 322

TIPUS: Individu

DEFINICIÓ: Individu juvenil o adult, de sexe no determinat. Presenta mal estat de conservació i preservació. Es troba estirat amb els braços creuats a sobre l'abdomen

POSICIÓ FÍSICA: Cobert: 324
Rebleix: 321

DATAció: segles X-XIV

INTERPRETACIÓ: Individu de la tomba 62

UE 324

TIPUS: Estrat

DEFINICIÓ: Nivell gravós, de color ocre

POSICIÓ FÍSICA: Cobert: 05
Cobreix: 321, 322

DATAció: segles X-XIV

INTERPRETACIÓ: Rebliment de la tomba 62, el qual en part entrà a l'interior de la caixa de lloses

UE 325

TIPUS: Retall

DEFINICIÓ: Fossa ovalada, de 172cm de llargada, per 49cm d'amplada i una profunditat de 38cm.

POSICIÓ FÍSICA: Talla: 178
Reblert: 326, 329

DATAció: segles X-XIV

INTERPRETACIÓ: Fossa de la tomba UF 63

UE 326

TIPUS: Estructura

DEFINICIÓ: Tomba de caixa conformada per grans lloses verticals en els laterals, 3 i 2 respectivament. No se n'observen als extrems. La coberta s'aconsegueix a partir de quatre grans lloses de pissarra

POSICIÓ FÍSICA: Rebleix: 325
Reblert: 327
Cobert: 329

DATAció: segles X-XIV

INTERPRETACIÓ: Caixa de lloses de la tomba 63

UE 327

TIPUS: Individu

DEFINICIÓ: Individu juvenil o adult, de sexe no determinat. Presenta mal estat de conservació i preservació. Es troba amb els braços creuats a sobre l'abdomen

POSICIÓ FÍSICA: Cobert: 329
Rebleix: 326

DATAció: segles X-XIV

INTERPRETACIÓ: Individu de la tomba 63

UE 329

TIPUS: Estrat

DEFINICIÓ: Nivell gravós, de color ocre

POSICIÓ FÍSICA: Cobert: 05
Cobreix: 326, 327

DATAció: segles X-XIV

INTERPRETACIÓ: Rebliment de la tomba 63, el qual en part entrà a l'interior de la caixa de lloses

UE 330

TIPUS: Retall

DEFINICIÓ: Fossa ovalada, de la que es conserven 104cm de llargada, per 48cm d'amplada i una profunditat de 32cm.

POSICIÓ FÍSICA: Talla: 178
Reblert: 331, 334

DATAció: segles X-XIV

INTERPRETACIÓ: Fossa de la tomba UF 64

UE 331

TIPUS: Estructura

DEFINICIÓ: Tomba de caixa conformada per dues lloses verticals a banda i banda. No s'observa llosa als extrems. La coberta es conserven dues lloses de pissarra

POSICIÓ FÍSICA: Rebleix: 330
Reblert: 332
Cobert: 334

DATAció: segles X-XIV

INTERPRETACIÓ: Caixa de lloses de la tomba 64

UE 332

TIPUS: Individu

DEFINICIÓ: Individu d'edat i sexe no determinat. Presenta mal estat de conservació i preservació (tant sols en resta la part superior de l'esquelet).

POSICIÓ FÍSICA: Cobert: 334
Rebleix: 331

DATAció: segles X-XIV

INTERPRETACIÓ: Individu de la tomba 64

UE 334

TIPUS: Estrat

DEFINICIÓ: Nivell gravós, de color ocre

POSICIÓ FÍSICA: Cobert: 05
Cobreix: 331, 332

DATAció: segles X-XIV

INTERPRETACIÓ: Rebliment de la tomba 64, el qual en part entrà a l'interior de la caixa de lloses

UE 335

TIPUS: Retall

DEFINICIÓ: Fossa ovalada, de 175cm de llargada, per 44cm d'amplada i una profunditat de 33cm.

POSICIÓ FÍSICA: Talla: 178
Reblert: 336, 339

DATAció: segles X-XIV

INTERPRETACIÓ: Fossa de la tomba UF 65

UE 336

TIPUS: Estructura

DEFINICIÓ: Tomba de caixa conformada per tres lloses verticals en el laterals. No se n'observa als extrems. La coberta s'aconsegueix a partir de 12 lloses de pissarra juxtaposades

POSICIÓ FÍSICA: Rebleix: 335
Reblert: 337
Cobert: 339

DATAció: segles X-XIV

INTERPRETACIÓ: Caixa de lloses de la tomba 65

UE 337

TIPUS: Individu

DEFINICIÓ: Individu adult, de sexe no determinat. Presenta mal estat de conservació i preservació. Els braços estan creuats a la ona de l'abdomen

POSICIÓ FÍSICA: Cobert: 339
Rebleix: 336

DATAció: segles X-XIV

INTERPRETACIÓ: Individu de la tomba 65

UE 339

TIPUS: Estrat

DEFINICIÓ: Nivell gravós, de color ocre

POSICIÓ FÍSICA: Cobert: 05
Cobreix: 336, 337

DATAció: segles X-XIV

INTERPRETACIÓ: Rebliment de la tomba 65, el qual en part entrà a l'interior de la caixa de lloses

UE 340

TIPUS: Retall

DEFINICIÓ: Fossa ovalada, de la que es conserven 112cm de llargada, per 42cm d'amplada i una profunditat de 36cm. No existia individu a l'interior

POSICIÓ FÍSICA: Talla: 178
Reblert: 341, 344

DATAció: segles X-XIV

INTERPRETACIÓ: Fossa de la tomba UF 66

UE 341

TIPUS: Estructura

DEFINICIÓ: Tomba de caixa conformada per una successió de lloses de pissarra en els laterals i en els extrems. La coberta s'aconsegueix a partir de tres grans lloses de pissarra i quatre de petites

POSICIÓ FÍSICA: Rebleix: 340
Cobert: 344

DATAció: segles X-XIV

INTERPRETACIÓ: Caixa de lloses de la tomba 66

UE 344

TIPUS: Estrat

DEFINICIÓ: Nivell gravós, de color ocre

POSICIÓ FÍSICA: Cobert: 05
Cobreix: 341

DATAció: segles X-XIV

INTERPRETACIÓ: Rebliment de la tomba 66, el qual en part entrà a l'interior de la caixa de lloses

UE 345

TIPUS: Retall

DEFINICIÓ: Fossa ovalada, de la que es conserven 168cm de llargada, per 48cm d'amplada i una profunditat de 25cm.

POSICIÓ FÍSICA: Talla: 178
Reblert: 346, 349
Tallat: 119

DATAció: segles X-XIV

INTERPRETACIÓ: Fossa de la tomba UF 67

UE 346

TIPUS: Estructura

DEFINICIÓ: Tomba de caixa conformada per dues grans lloses verticals en un lateral, i una altra a l'altra lateral. No se n'observen als extrems. La coberta conservada s'aconsegueix a partir de dues lloses de pissarra

POSICIÓ FÍSICA: Rebleix: 345
Reblert: 347
Cobert: 349
Tallat: 119

DATAció: segles X-XIV

INTERPRETACIÓ: Caixa de lloses de la tomba 67

UE 347

TIPUS: Individu

DEFINICIÓ: Individu possiblement adult, de sexe no determinat. Presenta molt al estat de conservació i preservació (tant sols en resta la part superior de l'esquelet i alguna part de l'es extremitats inferiors).

POSICIÓ FÍSICA: Cobert: 349
Rebleix: 346
Tallat: 119

DATAció: segles X-XIV

INTERPRETACIÓ: Individu de la tomba 67

UE 349

TIPUS: Estrat

DEFINICIÓ: Nivell gravós, de color ocre
POSICIÓ FÍSICA: Cobert: 05
Cobreix: 346, 347
Tallat: 119

DATACIÓ: segles X-XIV

INTERPRETACIÓ: Rebliment de la tomba 67, el qual en part entrà a l'interior de la caixa de lloses

UE 355

TIPUS: Retall

DEFINICIÓ: Fossa ovalada, de 181cm de llargada, per 58cm d'amplada i una profunditat de 26cm.

POSICIÓ FÍSICA: Talla: 178
Reblert: 356, 359

DATACIÓ: segles X-XIV

INTERPRETACIÓ: Fossa de la tomba UF 69

UE 356

TIPUS: Estructura

DEFINICIÓ: Tomba de caixa conformada per un seguit de lloses verticals a banda i banda llosa, i una llosa als peus. La del cap s'ha perdut.. La coberta s'aconsegueix a partir de cinc grans lloses de pissarra i 6 més de petites. A l'interior hi havia un inhumat i un conjunt d'ossos amuntegats d'alres enterraments

POSICIÓ FÍSICA: Rebleix: 355
Reblert: 357, 370
Cobert: 359

DATACIÓ: segles X-XIV

INTERPRETACIÓ: Caixa de lloses de la tomba 69

UE 357

TIPUS: Individu

DEFINICIÓ: Individu infantil II, de sexe no determinat. Presenta mal estat de conservació i preservació (tant sols en resta la part inferior de l'esquelet).

POSICIÓ FÍSICA: Cobert: 359
Rebleix: 356

DATACIÓ: segles X-XIV

INTERPRETACIÓ: Primer individu de la tomba 69

UE 359

TIPUS: Estrat

DEFINICIÓ: Nivell gravós, de color ocre

POSICIÓ FÍSICA: Cobert: 05
Cobreix: 356, 357, 370

DATACIÓ: segles X-XIV

INTERPRETACIÓ: Rebliment de la tomba 69, el qual en part entrà a l'interior de la caixa de lloses

UE 360

TIPUS: Retall

DEFINICIÓ: Fossa ovalada, de 171cm de llargada, per 48cm d'amplada i una profunditat de 28cm.

POSICIÓ FÍSICA: Talla: 178
Reblert: 361, 364

DATACIÓ: segles X-XIV

INTERPRETACIÓ: Fossa de la tomba UF 70

UE 361

TIPUS: Estructura

DEFINICIÓ: Tomba de caixa conformada per tres grans lloses als laterals i dues més en els extrems, una a cada cap. llosa de pissarra al cantó nord i una altra al cantó sud (està malmesa per la part est). La coberta s'aconsegueix a partir de quatre lloses de pissarra i 6 més de petites. No hi havia individu a l'interior

POSICIÓ FÍSICA: Rebleix: 360
Cobert: 364

DATACIÓ: segles X-XIV

INTERPRETACIÓ: Caixa de lloses de la tomba 70

UE 364

TIPUS: Estrat

DEFINICIÓ: Nivell gravós, de color ocre

POSICIÓ FÍSICA: Cobert: 05
Cobreix: 361

DATAció: segles X-XIV

INTERPRETACIÓ: Rebliment de la tomba 70, el qual en part entrà a l'interior de la caixa de lloses

UE 365

TIPUS: Retall

DEFINICIÓ: Fossa ovalada, de 170cm de llargada, per 43cm d'amplada i una profunditat de 42cm.

POSICIÓ FÍSICA: Talla: 178
Reblert: 367, 369
Talla: UF 43

DATAció: segles X-XIV

INTERPRETACIÓ: Fossa de la tomba UF 71

UE 368

TIPUS: Estructura

DEFINICIÓ: Successió de 5 grans lloses juxtaposades, i 5 més e petites, que cobreixen la tomba 71. No s'observa caixa de lloses

POSICIÓ FÍSICA: Rebleix: 315
Cobreix: 369

DATAció: segles X-XIV

INTERPRETACIÓ: Coberta de la tomba 71

UE 369

TIPUS: Estrat

DEFINICIÓ: Nivell gravós, de color ocre

POSICIÓ FÍSICA: Cobert: 05
Cobreix: 368

DATAció: segles X-XIV

INTERPRETACIÓ: Rebliment de la tomba 71, el qual en part entrà a l'interior de la caixa de lloses

UE 370

TIPUS: Individu

DEFINICIÓ: Individu adult de sexe no determinat. No està en connexió anatòmica, sinó amuntegat en un dels extrems de la tomba

POSICIÓ FÍSICA: Cobert: 359
Rebleix: 356

DATAció: segles X-XIV

INTERPRETACIÓ: Segon individu de la tomba 69

UE 371

TIPUS: Retall

DEFINICIÓ: Fossa ovalada, de 200cm de llargada, per 62cm d'amplada i una profunditat de 34cm.

POSICIÓ FÍSICA: Talla: 178
Reblert: 372, 375

DATAció: segles X-XIV

INTERPRETACIÓ: Fossa de la tomba UF 72

UE 372

TIPUS: Estructura

DEFINICIÓ: Tomba de caixa conformada per dues grans lloses de pissarra als laterals. No presenta lloses al cap ni als peus. La coberta s'aconsegueix a partir de tres grans lloses de pissarra i 3 més de petites

POSICIÓ FÍSICA: Rebleix: 371
Reblert: 373
Cobert: 375

DATAció: segles X-XIV

INTERPRETACIÓ: Caixa de lloses de la tomba 72

UE 373

TIPUS: Individu

DEFINICIÓ: Individu agult, de sexe no determinat. Presenta mal estat de conservació i preservació. Estirat amb el braç dret a sobre l'abdomen

POSICIÓ FÍSICA: Cobert: 375
Rebleix: 372

DATAció: segles X-XIV

INTERPRETACIÓ: Individu de la tomba 72

UE 374

TIPUS: Retall

DEFINICIÓ: Fossa ovalada, de 199cm de llargada, per 59cm d'amplada i una profunditat de 26cm.

POSICIÓ FÍSICA: Talla: 178
Reblert: 378, 381

DATAció: segles X-XIV

INTERPRETACIÓ: Fossa de la tomba UF 73

UE 375

TIPUS: Estrat

DEFINICIÓ: Nivell gravós, de color ocre

POSICIÓ FÍSICA: Cobert: 05
Cobreix: 372, 373

DATAció: segles X-XIV

INTERPRETACIÓ: Rebliment de la tomba 72, el qual en part entrà a l'interior de la caixa de lloses

UE 376

TIPUS: Estrat

DEFINICIÓ: Nivell heterogeni format per pedres de mides diferents i calç. Localitzat al voltant i a l'interior del forn de calç ue 120

POSICIÓ FÍSICA: Cobert: 121
Recolza: 120
Cobreix: 377

DATAció: segles XVIII

INTERPRETACIÓ: Enderroc del forn de calç ue 120

UE 377

TIPUS: Estrat

DEFINICIÓ: Nivell format quasi exclusivament per carbons

POSICIÓ FÍSICA: Cobert: 376
Recolza: 120
Cobreix: terreny geològic

DATAció: segles XVIII

INTERPRETACIÓ: Última fornada del forn ue 120

UE 378

TIPUS: Estructura

DEFINICIÓ: Tomba de caixa conformada per tres grans lloses de pissarra als laterals. No se n'observen als extrems. De la coberta noés es conserven tres grans lloses

POSICIÓ FÍSICA: Rebleix: 374
Reblert: 379
Cobert: 581

DATAció: segles X-XIV

INTERPRETACIÓ: Caixa de lloses de la tomba 73

UE 379

TIPUS: Individu

DEFINICIÓ: Individu adult, de sexe no determinat. Presenta mal estat de conservació i preservació. Només es conserva el crani i restes de les extremitats inferiors

POSICIÓ FÍSICA: Cobert: 381
Rebleix: 374

DATAció: segles X-XIV

INTERPRETACIÓ: Individu de la tomba 73

UE 381

TIPUS: Estrat

DEFINICIÓ: Nivell gravós, de color ocre

POSICIÓ FÍSICA: Cobert: 05
Cobreix: 378, 379

DATAció: segles X-XIV

INTERPRETACIÓ: Rebliment de la tomba 73, el qual en part entrà a l'interior de la caixa de lloses

UE 382

TIPUS: Retall

DEFINICIÓ: Fossa ovalada, de la que s conserven 126cm de llargada, per 52cm d'amplada i una profunditat de 28cm

POSICIÓ FÍSICA: Talla: 178
Reblert: 383, 386
Tallat: 119

DATAció: segles X-XIV

INTERPRETACIÓ: Fossa de la tomba UF 74

UE 383

TIPUS: Estructura

DEFINICIÓ: Tomba de caixa conformada per dues grans lloses en els laterals i una més al cap. La coberta s'aconsegueix a partir de cinc lloses de pissarra

POSICIÓ FÍSICA: Rebleix: 382
Reblert: 384
Cobert: 386
Tallat: 119

DATAció: segles X-XIV

INTERPRETACIÓ: Caixa de lloses de la tomba 74

UE 384

TIPUS: Individu

DEFINICIÓ: Individu adult, de sexe no determinat. Presenta molt mal estat de conservació i preservació ja que tan sols es conserva el crani i parts de les extremitats inferiors

POSICIÓ FÍSICA: Cobert: 386
Rebleix: 383
Tallat: 119

DATAció: segles X-XIV

INTERPRETACIÓ: Individu de la tomba 74

UE 386

TIPUS: Estrat

DEFINICIÓ: Nivell gravós, de color ocre

POSICIÓ FÍSICA: Cobert: 05
Cobreix: 383, 385
Tallat: 119

DATAció: segles X-XIV

INTERPRETACIÓ: Rebliment de la tomba 74, el qual en part entrà a l'interior de la caixa de lloses

UE 387

TIPUS: Retall

DEFINICIÓ: Fossa ovalada, de 145cm de llargada, per 43cm d'amplada i una profunditat de 22cm.

POSICIÓ FÍSICA: Talla: 178
Reblert: 388, 391
Tallat: 190, 220, 280, 409

DATAció: segles X-XIV
INTERPRETACió: Fossa de la tomba UF 75

UE 388

TIPUS: Estructura
DEFINICió: Tomba de caixa conformada per tres lloses verticals a una banda i quatre a l'altra. La coberta s'aconsegueix a partir de vuit lloses de pissarra
POSICió FÍSICA: Rebleix: 387
Reblert: 389
Cobert: 581
Tallat: 280, 409

DATAció: segles X-XIV
INTERPRETACió: Caixa de lloses de la tomba 75

UE 389

TIPUS: Individu
DEFINICió: Individu infantil, de sexe no determinat. Presenta molt mal estat de conservació i preservació, i tan sols en resta el crani i parts de les extremitats inferiors
POSICió FÍSICA: Cobert: 391
Rebleix: 387
Tallat: 280, 409

DATAció: segles X-XIV
INTERPRETACió: Individu de la tomba 75

UE 391

TIPUS: Estrat
DEFINICió: Nivell gravós, de color ocre
POSICió FÍSICA: Cobert: 05
Cobreix: 388, 389
Tallat: 190, 220, 280, 409

DATAció: segles X-XIV
INTERPRETACió: Rebliment de la tomba 75, el qual en part entrà a l'interior de la caixa de lloses

UE 392

TIPUS: Retall
DEFINICió: Fossa ovalada, de 182cm de llargada, per 57cm d'amplada i una profunditat de 28cm.
POSICió FÍSICA: Talla: 178
Reblert: 393, 396

DATAció: segles X-XIV
INTERPRETACió: Fossa de la tomba UF 76

UE 393

TIPUS: Estructura
DEFINICió: Tomba de caixa de la que es conserven dues grans lloses a banda i banda i una llosa al cap de la tomba. DE la coberta es conserven dues grans lloses de pissarra i tres més de petites
POSICió FÍSICA: Rebleix: 392
Reblert: 394
Cobert: 396

DATAció: segles X-XIV
INTERPRETACió: Caixa de lloses de la tomba 76

UE 394

TIPUS: Individu
DEFINICió: Individu adult, de sexe no determinat. Presenta molt mal estat de conservació i preservació
POSICió FÍSICA: Cobert: 396
Rebleix: 393

DATAció: segles X-XIV
INTERPRETACió: Individu de la tomba 76

UE 396

TIPUS: Estrat
DEFINICIÓ: Nivell gravós, de color ocre
POSICIÓ FÍSICA: Cobert: 05
Cobreix: 393, 395
DATAció: segles X-XIV
INTERPRETACIÓ: Rebliment de la tomba 76, el qual en part entrà a l'interior de la caixa de lloses

UE 397

TIPUS: Retall
DEFINICIÓ: Fossa ovalada, de la que es conserven 190cm de llargada, per 31cm d'amplada i una profunditat de 32cm.
POSICIÓ FÍSICA: Talla: 178
Reblert: 398, 401
Tallat: 225
DATAció: segles X-XIV
INTERPRETACIÓ: Fossa de la tomba UF 77

UE 398

TIPUS: Estructura
DEFINICIÓ: Tomba de caixa de la ue es conserven només les quatre lloses verticals del lateral nord. No es conservava la coberta
POSICIÓ FÍSICA: Rebleix: 397
Reblert: 399
Cobert: 401
Tallat: 225
DATAció: segles X-XIV
INTERPRETACIÓ: Caixa de lloses de la tomba 77

UE 399

TIPUS: Individu
DEFINICIÓ: Individu d'edat i de sexe no determinat. Presenta molt mal estat de conservació i preservació i només en resten parts de les extremitats inferiors
POSICIÓ FÍSICA: Cobert: 401
Rebleix: 397
Tallat: 225
DATAció: segles X-XIV
INTERPRETACIÓ: Individu de la tomba 77

UE 401

TIPUS: Estrat
DEFINICIÓ: Nivell gravós, de color ocre
POSICIÓ FÍSICA: Cobert: 05
Cobreix: 398, 399
Tallat: 225
DATAció: segles X-XIV
INTERPRETACIÓ: Rebliment de la tomba 77, el qual en part entrà a l'interior de la caixa de lloses

UE 402

TIPUS: Retall
DEFINICIÓ: Fossa ovalada, de 168cm de llargada, per 50cm d'amplada i una profunditat de 34cm.
POSICIÓ FÍSICA: Talla: 178
Reblert: 403, 406
Tallat: 101, 106
DATAció: segles X-XIV
INTERPRETACIÓ: Fossa de la tomba UF 78

UE 403

TIPUS: Estructura
DEFINICIÓ: Tomba de caixa conformada per dues grans lloses verticals en els laterals i una llosa més al cap i als peus. La coberta s'aconsegueix a partir de dotze lloses de pissarra de mides diferents juxtaposades
POSICIÓ FÍSICA: Rebleix: 402

Reblert: 404

Cobert: 406

DATAció: segles X-XIV

INTERPRETACió: Caixa de lloses de la tomba 78

UE 404

TIPUS: Individu

DEFINICió: Individu juvenil o adult, de sexe no determinat. Presenta molt mal estat de conservació i preservació ja que tant sols en resta part de la meitat superior

POSICió FÍSICA: Cobert: 406

Rebleix: 403

DATAció: segles X-XIV

INTERPRETACió: Individu de la tomba 78

UE 406

TIPUS: Estrat

DEFINICió: Nivell gravós, de color ocre

POSICió FÍSICA: Cobert: 05

Cobreix: 403, 405

Tallat: 101, 106

DATAció: segles X-XIV

INTERPRETACió: Rebliment de la tomba 78, el qual en part entrà a l'interior de la caixa de lloses

UE 407

TIPUS: Estructura

DEFINICió: Estructura de planta semicircular forada per pedres sense treballar, i sense cap tipus de lligam entre elles. Es conserva només la darrera filada i presenta una planta en angle recte, amb un costat llarg d'uns 140cm i un de curt de 60cm. L'amplada no supera els 30cm

POSICió FÍSICA: Cobert: 05

Cobreix: 178

DATAció: segles XV-XVIII

INTERPRETACió: Estructura murària?

UE 408

TIPUS: Estrat

DEFINICió: Nivell gravós, de color ocre, molt similar a 178 però una mica més compactat

POSICió FÍSICA: Cobert: 178

Cobreix: substrat geològic

DATAció: segles X-XIV

INTERPRETACió: estrat de rebliment de la necròpoli, tal vegada originat al·luvialment

UE 409

TIPUS: Retall

DEFINICió: Retall circular d'uns 52 de diàmetre i 48cm de fondària, de perfil rectilini i acabat de forma còncava

POSICió FÍSICA: Reblert: 410

Talla: 178, UF 75

DATAció: segles XV-XVIII

INTERPRETACió: Cubeta indeterminada

UE 410

TIPUS: Estrat

DEFINICió: Nivell gravós, de color ocre

POSICió FÍSICA: Cobert: 05

Rebleix: 409

DATAció: segles XV-XVIII

INTERPRETACió: Rebliment de la cubeta 409

UE 411

TIPUS: Retall

DEFINICió: Fossa ovalada, de 183cm de llargada, per 64cm d'amplada i una profunditat de 30cm.

POSICIÓ FÍSICA: Talla: 178
Reblert: 412, 415
Tallat: 163

DATAció: segles X-XIV

INTERPRETACIÓ: Fossa de la tomba UF 79

UE 412

TIPUS: Estructura

DEFINICIÓ: Tomba de caixa conformada per tres lloses de pissarra als laterals i una llosa al cap i als peus. La coberta s'aconsegueix a partir de sis grans lloses de pissarra i 8 de més petites

POSICIÓ FÍSICA: Rebleix: 411
Reblert: 413
Cobert: 415

DATAció: segles X-XIV

INTERPRETACIÓ: Caixa de lloses de la tomba 79

UE 413

TIPUS: Individu

DEFINICIÓ: Individu juvenil o adult, de sexe no determinat. Presenta molt mal estat de conservació i preservació ja que només en resten les extremitats inferiors

POSICIÓ FÍSICA: Cobert: 415
Rebleix: 411

DATAció: segles X-XIV

INTERPRETACIÓ: Individu de la tomba 79

UE 415

TIPUS: Estrat

DEFINICIÓ: Nivell gravós, de color ocre

POSICIÓ FÍSICA: Cobert: 05
Cobreix: 412, 413
Tallat: 163

DATAció: segles X-XIV

INTERPRETACIÓ: Rebliment de la tomba 79, el qual en part entrà a l'interior de la caixa de lloses

UE 416

TIPUS: Retall

DEFINICIÓ: Fossa ovalada, de 182cm de llargada, per 52cm d'amplada i una profunditat de 28cm.

POSICIÓ FÍSICA: Talla: 178
Reblert: 417, 418
Tallat: 215

DATAció: segles X-XIV

INTERPRETACIÓ: Fossa de la tomba UF 80

UE 417

TIPUS: Estructura

DEFINICIÓ: Tomba de caixa conformada per dues grans lloses verticals als laterals i una més al cap i als peus. La coberta s'aconsegueix a partir de dues grans lloses de pissarra

POSICIÓ FÍSICA: Rebleix: 416
Reblert: 418
Cobert: 460

DATAció: segles X-XIV

INTERPRETACIÓ: Caixa de lloses de la tomba 80

UE 418

TIPUS: Individu

DEFINICIÓ: Individu juvenil o adult, de sexe no determinat. Presenta molt mal estat de conservació i preservació. Estirat amb els braços creuats a sobre l'abdomen

POSICIÓ FÍSICA: Cobert: 420
Rebleix: 417

DATAció: segles X-XIV

INTERPRETACIÓ: Individu de la tomba 80

UE 420

TIPUS: Estrat

DEFINICIÓ: Nivell gravós, de color ocre

POSICIÓ FÍSICA: Cobert: 05
Cobreix: 417, 418
Tallat: 215

DATAció: segles X-XIV

INTERPRETACIÓ: Rebliment de la tomba 80, el qual en part entrà a l'interior de la caixa de lloses

UE 421

TIPUS: Retall

DEFINICIÓ: Fossa ovalada, de 196cm de llargada, per 57cm d'amplada i una profunditat de 41cm.

POSICIÓ FÍSICA: Talla: 178
Reblert: 422, 425

DATAció: segles X-XIV

INTERPRETACIÓ: Fossa de la tomba UF 81

UE 422

TIPUS: Estructura

DEFINICIÓ: Tomba de caixa conformada per dues grans lloses verticals als laterals i una llosa al cap i als peus. La coberta s'aconsegueix a partir de set lloses de pissarra

POSICIÓ FÍSICA: Rebleix: 421
Reblert: 423
Cobert: 425

DATAció: segles X-XIV

INTERPRETACIÓ: Caixa de lloses de la tomba 81

UE 423

TIPUS: Individu

DEFINICIÓ: Individu juvenil o adult de sexe no determinat. Presenta molt mal estat de conservació i preservació ja que només en resta el crani i les extremitats inferiors

POSICIÓ FÍSICA: Cobert: 485
Rebleix: 481

DATAció: segles X-XIV

INTERPRETACIÓ: Individu de la tomba 81

UE 425

TIPUS: Estrat

DEFINICIÓ: Nivell gravós, de color ocre

POSICIÓ FÍSICA: Cobert: 05
Cobreix: 422, 423

DATAció: segles X-XIV

INTERPRETACIÓ: Rebliment de la tomba 81, el qual en part entrà a l'interior de la caixa de lloses

UE 426

TIPUS: Retall

DEFINICIÓ: Fossa ovalada, de 202cm de llargada, per 58cm d'amplada i una profunditat de 34cm.

POSICIÓ FÍSICA: Talla: 178
Reblert: 427, 428
Tallat: 205

DATAció: segles X-XIV

INTERPRETACIÓ: Fossa de la tomba UF 82

UE 427

TIPUS: Estructura

DEFINICIÓ: Tomba de caixa conformada per tres lloses als laterals i un allosa al cap i una als peus. una llosa de pissarra al cantó nord i una altra al cantó sud (està malmesa per la part est). No presenta lloses al cap i no es podem saber si en presentava als peus, en origen. La coberta s'aconsegueix a partir de setze lloses de pissarra de mides diferents

POSICIÓ FÍSICA: Rebleix: 426
Reblert: 428
Cobert: 420

DATAció: segles X-XIV

INTERPRETACIÓ: Caixa de lloses de la tomba 82

UE 428

TIPUS: Individu

DEFINICIÓ: Individu juvenil o adult de sexe no determinat. Presenta molt mal estat de conservació i preservació amb només alguns pocs fragments del tòrax i de les extremitats inferiors

POSICIÓ FÍSICA: Cobert: 430
Rebleix: 427

DATAció: segles X-XIV

INTERPRETACIÓ: Individu de la tomba 82

UE 430

TIPUS: Estrat

DEFINICIÓ: Nivell gravós, de color ocre

POSICIÓ FÍSICA: Cobert: 05
Cobreix: 427, 428
Tallat: 205

DATAció: segles X-XIV

INTERPRETACIÓ: Rebliment de la tomba 82, el qual en part entrà a l'interior de la caixa de lloses

UE 431

TIPUS: Retall

DEFINICIÓ: Fossa ovalada, de 176cm de llargada, per 55cm d'amplada i una profunditat de 37cm.

POSICIÓ FÍSICA: Talla: 178
Reblert: 432, 438

DATAció: segles X-XIV

INTERPRETACIÓ: Fossa de la tomba UF 83

UE 432

TIPUS: Estructura

DEFINICIÓ: Tomba de caixa conformada per una gran llosa en un lateral tres lloses verticals a l'altre lateral, i sengles lloses al cap i als peus respectivament. De la coberta es conserven 6 lloses de pissarra

POSICIÓ FÍSICA: Rebleix: 431
Reblert: 433
Cobert: 438

DATAció: segles X-XIV

INTERPRETACIÓ: Caixa de lloses de la tomba 83

UE 433

TIPUS: Individu

DEFINICIÓ: Individu juvenil o adult de sexe no determinat. Presenta molt mal estat de conservació i preservació. Els braços estan plegats a sobre l'abdomen

POSICIÓ FÍSICA: Cobert: 438
Rebleix: 431

DATAció: segles X-XIV

INTERPRETACIÓ: Individu de la tomba 83

UE 438

TIPUS: Estrat

DEFINICIÓ: Nivell gravós, de color ocre

POSICIÓ FÍSICA: Cobert: 05
Cobreix: 432, 433

DATAció: segles X-XIV

INTERPRETACIÓ: Rebliment de la tomba 83, el qual en part entrà a l'interior de la caixa de lloses

UE 439

TIPUS: Retall

DEFINICIÓ: Fossa ovalada, de 2,06m de llargada, per una amplada de 68cm a nivell dels húmer i una profunditat de 50cm.

POSICIÓ FÍSICA: Talla: 178
Reblert: 441, 442, 443

DATAció: segles X-XIV

INTERPRETACIÓ: Fossa de la tomba UF 84

UE 441

TIPUS: Individu

DEFINICIÓ: Individu juvenil o adult, de sexe no determinat, disposat amb els braços estirats. Mal estat de conservació de les restes, ja que només es conserva el crani i les extremitats

POSICIÓ FÍSICA: Cobert: 442, 443
Rebleix: 439

DATAció: segles X-XIV

INTERPRETACIÓ: Individu de la tomba 84

UE 442

TIPUS: Estructura

DEFINICIÓ: Coberta de tomba formada per vuit lloses de pissarra, algunes d'elles trencades. En aquest cas no hi ha estructura de caixa de lloses

POSICIÓ FÍSICA: Rebleix: 439
Cobreix: 441,443

DATAció: segles X-XIV

INTERPRETACIÓ: Coberta de lloses de la tomba 84

UE 443

TIPUS: Estrat

DEFINICIÓ: Nivell gravós, de color ocre

POSICIÓ FÍSICA: Cobert: 442
Cobreix: 441

DATAció: segles X-XIV

INTERPRETACIÓ: Rebliment intern de la tomba 84

UE 444

TIPUS: Estructura

DEFINICIÓ: Alineació de pedres sense cap tipus de lligam entre elles, entre les UF 78 i 80, de mida mitjana

POSICIÓ FÍSICA: Cobreix: 178
Cobert: 05

DATAció: segles X-XIV

INTERPRETACIÓ: Marca? Zona fitada?

UE 445

TIPUS: Retall

DEFINICIÓ: Fossa ovalada, de 190cm de llargada, per 54cm d'amplada i una profunditat de 30cm.

POSICIÓ FÍSICA: Talla: 178
Reblert: 446, 449
Tallat: 210

DATAció: segles X-XIV

INTERPRETACIÓ: Fossa de la tomba UF 85

UE 446

TIPUS: Estructura

DEFINICIÓ: Coberta de 13 lloses de pissarra de mides diferents juxtaposades

POSICIÓ FÍSICA: Rebleix: 445
Cobert: 449

DATAció: segles X-XIV

INTERPRETACIÓ: Caixa de lloses de la tomba 85

UE 447

TIPUS: Individu

DEFINICIÓ: Individu juvenil o adult de sexe no determinat. Presenta molt mal estat de conservació i preservació, ja que tan sols en resta el crani i les extremitats inferiors

POSICIÓ FÍSICA: Cobert: 449
Rebleix: 446

DATAció: segles X-XIV

INTERPRETACIÓ: Individu de la tomba 85

UE 449

TIPUS: Estrat

DEFINICIÓ: Nivell gravós, de color ocre

POSICIÓ FÍSICA: Cobert: 05
Cobreix: 446, 447
Tallat: 210

DATAció: segles X-XIV

INTERPRETACIÓ: Rebliment de la tomba 85, el qual en part entrà a l'interior de la caixa de lloses

UE 450

TIPUS: Retall

DEFINICIÓ: Fossa ovalada, de 69cm de llargada, per 36cm d'amplada i una profunditat de 18cm. No existia individu a l'interior, potser un nadó no conservat

POSICIÓ FÍSICA: Talla: 178
Reblert: 451, 454
Tallat: 76

DATAció: segles X-XIV

INTERPRETACIÓ: Fossa de la tomba UF 86

UE 451

TIPUS: Estructura

DEFINICIÓ: Tomba de caixa conformada per dues lloses als laterals i un allosa al cap i una als peus. De la coberta tan sols es conserva una sola llosa de pedra

POSICIÓ FÍSICA: Rebleix: 450
Cobert: 454

DATAció: segles X-XIV

INTERPRETACIÓ: Caixa de lloses de la tomba 86

UE 454

TIPUS: Estrat

DEFINICIÓ: Nivell gravós, de color ocre

POSICIÓ FÍSICA: Cobert: 05
Cobreix: 451
Tallat: 76

DATAció: segles X-XIV

INTERPRETACIÓ: Rebliment de la tomba 86, el qual en part entrà a l'interior de la caixa de lloses

UE 460

TIPUS: Retall

DEFINICIÓ: Fossa ovalada, de 178cm de llargada, per 43cm d'amplada i una profunditat de 12cm.

POSICIÓ FÍSICA: Talla: 178
Reblert: 462, 464

DATAció: segles X-XIV

INTERPRETACIÓ: Fossa de la tomba UF 87

UE 462

TIPUS: Individu

DEFINICIÓ: Individu juvenil o adult, de sexe no determinat. Presenta molt mal estat de conservació i preservació ja que només es conserva el crani i les extremitats. Té el braç esquerra a sobre l'abdomen

POSICIÓ FÍSICA: Cobert: 463, 464
Rebleix: 460

DATAció: segles X-XIV

INTERPRETACIÓ: Individu de la tomba 87

UE 463

TIPUS: Estructura

DEFINICIÓ: Successió de 10 lloses juxtaposades que cobreixen la tomba 61. No s'observa caixa de lloses

POSICIÓ FÍSICA: Rebleix: 460
Cobreix: 462, 464

DATAció: segles X-XIV

INTERPRETACIÓ: Coberta de la tomba 87

UE 464

TIPUS: Estrat

DEFINICIÓ: Nivell gravós, de color ocre

POSICIÓ FÍSICA: Cobert: 05
Cobreix: 462, 463

DATAció: segles X-XIV

INTERPRETACIÓ: Rebliment de la tomba 87, el qual en part entrà a l'interior de la caixa de lloses

UE 470

TIPUS: Retall

DEFINICIÓ: Fossa ovalada, de 195cm de llargada, per 44cm d'amplada i una profunditat de 25cm.

POSICIÓ FÍSICA: Talla: 178
Reblert: 472, 474

DATAció: segles X-XIV

INTERPRETACIÓ: Fossa de la tomba UF 89

UE 472

TIPUS: Individu

DEFINICIÓ: Individu juvenil o adult de sexe no determinat. Presenta mal estat de conservació i preservació. Els braços creuats a sobre l'abdomen

POSICIÓ FÍSICA: Cobert: 473, 373
Rebleix: 470

DATAció: segles X-XIV

INTERPRETACIÓ: Individu de la tomba 89

UE 473

TIPUS: Estructura

DEFINICIÓ: Successió de 11 lloses juxtaposades que cobreixen la tomba 61. No s'observa caixa de lloses

POSICIÓ FÍSICA: Rebleix: 470
Cobreix: 472, 474

DATAció: segles X-XIV

INTERPRETACIÓ: Coberta de la tomba 89

UE 474

TIPUS: Estrat

DEFINICIÓ: Nivell gravós, de color ocre

POSICIÓ FÍSICA: Cobert: 05
Cobreix: 472, 473

DATAció: segles X-XIV

INTERPRETACIÓ: Rebliment de la tomba 89, el qual en part entrà a l'interior de la caixa de lloses

UE 475

TIPUS: Retall

DEFINICIÓ: Fossa ovalada, de 126cm de llargada, per 51cm d'amplada i una profunditat de 34cm.

POSICIÓ FÍSICA: Talla: 178, UF 50
Reblert: 476, 479
Tallat: 560

DATAció: segles X-XIV

INTERPRETACIÓ: Fossa de la tomba UF 90

UE 476

TIPUS: Estructura

DEFINICIÓ: Tomba de caixa de la que es conserven dues lloses als laterals. Presenta una llosa al cap. De la coberta es conserven cinc lloses de pissarra

POSICIÓ FÍSICA: Rebleix: 475
Reblert: 477
Cobert: 479
Tallat: 560

DATAció: segles X-XIV

INTERPRETACIÓ: Caixa de lloses de la tomba 90

UE 477

TIPUS: Individu

DEFINICIÓ: Individu adult o juvenil de sexe no determinat. Presenta mal estat de conservació i preservació (tant sols en resta la part superior de l'esquelet).

POSICIÓ FÍSICA: Cobert: 479
Rebleix: 476
Tallat: 560

DATAció: segles X-XIV

INTERPRETACIÓ: Individu de la tomba 90

UE 479

TIPUS: Estrat

DEFINICIÓ: Nivell gravós, de color ocre

POSICIÓ FÍSICA: Cobert: 05
Cobreix: 476, 477
Tallat: 560

DATAció: segles X-XIV

INTERPRETACIÓ: Rebliment de la tomba 90, el qual en part entrà a l'interior de la caixa de lloses

UE 480

TIPUS: Retall

DEFINICIÓ: Fossa ovalada, de 91cm de llargada, per 41cm d'amplada i una profunditat de 21cm.

POSICIÓ FÍSICA: Talla: 178
Reblert: 481, 484

DATAció: segles X-XIV

INTERPRETACIÓ: Fossa de la tomba UF 91

UE 481

TIPUS: Estructura

DEFINICIÓ: Tomba de caixa conformada per dues lloses als laterals i un allosa al cap i una als peus. La coberta s'aconsegueix a partir de cinc grans lloses de pissarra i dues més de petites

POSICIÓ FÍSICA: Rebleix: 480
Reblert: 482
Cobert: 484

DATAció: segles X-XIV

INTERPRETACIÓ: Caixa de lloses de la tomba 91

UE 482

TIPUS: Individu

DEFINICIÓ: Individu infantil de sexe no determinat. Presenta molt mal estat de conservació i preservació

POSICIÓ FÍSICA: Cobert: 484
Rebleix: 481

DATAció: segles X-XIV

INTERPRETACIÓ: Individu de la tomba 91

UE 484

TIPUS: Estrat

DEFINICIÓ: Nivell gravós, de color ocre

POSICIÓ FÍSICA: Cobert: 05
Cobreix: 481, 482

DATAció: segles X-XIV

INTERPRETACió: Rebliment de la tomba 91, el qual en part entrà a l'interior de la caixa de lloses

UE 485

TIPUS: Retall

DEFINICió: Fossa ovalada, de 192cm de llargada, per 67cm d'amplada i una profunditat de 13cm.

POSICió FÍSICA: Talla: 178, UF 61
Reblert: 486, 489
Tallat: 560

DATAció: segles X-XIV

INTERPRETACió: Fossa de la tomba UF 92

UE 486

TIPUS: Estructura

DEFINICió: Tomba de caixa de la que es conserven dues lloses a un lateral i tres a l'altra. No s'observa llosa als peus. De la coberta es conserven 10 lloses de pissarra

POSICió FÍSICA: Rebleix: 485
Reblert: 487
Cobert: 489
Tallat: 560

DATAció: segles X-XIV

INTERPRETACió: Caixa de lloses de la tomba 92

UE 487

TIPUS: Individu

DEFINICió: Individu d'edat i de sexe no determinat. Presenta molt mal estat de conservació i preservació i només es conserven restes molt fragmentàries de l'individu

POSICió FÍSICA: Cobert: 489
Rebleix: 486
Tallat: 560

DATAció: segles X-XIV

INTERPRETACió: Individu de la tomba 92

UE 489

TIPUS: Estrat

DEFINICió: Nivell gravós, de color ocre

POSICió FÍSICA: Cobert: 05
Cobreix: 486, 487
Tallat: 560

DATAció: segles X-XIV

INTERPRETACió: Rebliment de la tomba 92, el qual en part entrà a l'interior de la caixa de lloses

UE 490

TIPUS: Retall

DEFINICió: Fossa ovalada, de 183cm de llargada, per 62cm d'amplada i una profunditat de 24cm.

POSICió FÍSICA: Talla: 178
Reblert: 491, 494

DATAció: segles X-XIV

INTERPRETACió: Fossa de la tomba UF 93

UE 491

TIPUS: Estructura

DEFINICió: Tomba de caixa conformada per dues lloses a un lateral i tres a l'altre, i una llosa al cap i als peus.. La coberta s'aconsegueix a partir de set de lloses de pissarra juxtaposades

POSICió FÍSICA: Rebleix: 490
Reblert: 492
Cobert: 494

DATAció: segles X-XIV

INTERPRETACió: Caixa de lloses de la tomba 93

UE 492

TIPUS: Individu

DEFINICIÓ: Individu juvenil o adult de sexe no determinat. Presenta molt mal estat de conservació i preservació

POSICIÓ FÍSICA: Cobert: 494
Rebleix: 491

DATAció: segles X-XIV

INTERPRETACIÓ: Individu de la tomba 93

UE 494

TIPUS: Estrat

DEFINICIÓ: Nivell gravós, de color ocre

POSICIÓ FÍSICA: Cobert: 05
Cobreix: 491, 492

DATAció: segles X-XIV

INTERPRETACIÓ: Rebliment de la tomba 93, el qual en part entrà a l'interior de la caixa de lloses

UE 495

TIPUS: Retall

DEFINICIÓ: Fossa ovalada, de 171cm de llargada, per 50cm d'amplada i una profunditat de 39cm.

POSICIÓ FÍSICA: Talla: 178, UF 98
Reblert: 496, 499

DATAció: segles X-XIV

INTERPRETACIÓ: Fossa de la tomba UF 94

UE 496

TIPUS: Estructura

DEFINICIÓ: Tomba de caixa de a que es conserven 3 lloses verticals d'un del laterals. No es conservaven les lloses dels extrems.. La coberta s'aconsegueix a partir de vuit lloses de pissarra

POSICIÓ FÍSICA: Rebleix: 495
Reblert: 497
Cobert: 499

DATAció: segles X-XIV

INTERPRETACIÓ: Caixa de lloses de la tomba 94

UE 497

TIPUS: Individu

DEFINICIÓ: Individu juvenil o adult de sexe no determinat. Presenta molt mal al estat de conservació i preservació

POSICIÓ FÍSICA: Cobert: 499
Rebleix: 496

DATAció: segles X-XIV

INTERPRETACIÓ: Individu de la tomba 94

UE 469

TIPUS: Estrat

DEFINICIÓ: Nivell gravós, de color ocre

POSICIÓ FÍSICA: Cobert: 05
Cobreix: 496, 497

DATAció: segles X-XIV

INTERPRETACIÓ: Rebliment de la tomba 94, el qual en part entrà a l'interior de la caixa de lloses

UE 500

TIPUS: Retall

DEFINICIÓ: Fossa ovalada, de 180cm de llargada, per 62cm d'amplada i una profunditat de 27cm.

POSICIÓ FÍSICA: Talla: 178
Reblert: 501, 504

DATAció: segles X-XIV

INTERPRETACIÓ: Fossa de la tomba UF 95

UE 501

TIPUS: Estructura

DEFINICIÓ: Tomba de caixa conformada per dues grans lloses verticals en una banda i tres lloses a l'altra. No es conservava llosa als extrems. La coberta s'aconsegueix a partir de setze lloses de pissarra de mides diferents

POSICIÓ FÍSICA: Rebleix: 500
Reblert: 502
Cobert: 504

DATAció: segles X-XIV

INTERPRETACIÓ: Caixa de lloses de la tomba 95

UE 502

TIPUS: Individu

DEFINICIÓ: Individu juvenil o adult de sexe no determinat. Presenta molt mal estat de conservació i preservació

POSICIÓ FÍSICA: Cobert: 504
Rebleix: 501

DATAció: segles X-XIV

INTERPRETACIÓ: Individu de la tomba 95

UE 504

TIPUS: Estrat

DEFINICIÓ: Nivell gravós, de color ocre

POSICIÓ FÍSICA: Cobert: 05
Cobreix: 501, 502

DATAció: segles X-XIV

INTERPRETACIÓ: Rebliment de la tomba 95, el qual en part entrà a l'interior de la caixa de lloses

UE 505

TIPUS: Retall

DEFINICIÓ: Fossa ovalada, de 161cm de llargada, per 48cm d'amplada i una profunditat de 40cm.

POSICIÓ FÍSICA: Talla: 178
Reblert: 506, 509
Tallat: 560

DATAció: segles X-XIV

INTERPRETACIÓ: Fossa de la tomba UF 96

UE 506

TIPUS: Estructura

DEFINICIÓ: Tomba de caixa conformada per tres lloses verticals a cada lateral. De la coberta es conservaven 5 lloses de pissarra

POSICIÓ FÍSICA: Rebleix: 505
Cobert: 509
Tallat: 560

DATAció: segles X-XIV

INTERPRETACIÓ: Caixa de lloses de la tomba 96

UE 509

TIPUS: Estrat

DEFINICIÓ: Nivell gravós, de color ocre

POSICIÓ FÍSICA: Cobert: 05
Cobreix: 506
Tallat: 560

DATAció: segles X-XIV

INTERPRETACIÓ: Rebliment de la tomba 96, el qual en part entrà a l'interior de la caixa de lloses

UE 510

TIPUS: Retall

DEFINICIÓ: Fossa ovalada, de 210cm de llargada, per 55cm d'amplada i una profunditat de 25cm.

POSICIÓ FÍSICA: Talla: 178
Reblert: 511, 514

DATAció: segles X-XIV

INTERPRETACIÓ: Fossa de la tomba UF 97

UE 511

TIPUS: Estructura

DEFINICIÓ: Tomba de caixa de la que es conserven les quatre lloses del lateral nord. De la coberta es conserven 5 lloses de pissarra

POSICIÓ FÍSICA: Rebleix: 510
Reblert: 512
Cobert: 514

DATAció: segles X-XIV

INTERPRETACIÓ: Caixa de lloses de la tomba 97

UE 512

TIPUS: Individu

DEFINICIÓ: Individu d'edat i de sexe no determinat. Presenta molt mal estat de conservació i preservació

POSICIÓ FÍSICA: Cobert: 514
Rebleix: 511

DATAció: segles X-XIV

INTERPRETACIÓ: Individu de la tomba 97

UE 514

TIPUS: Estrat

DEFINICIÓ: Nivell gravós, de color ocre

POSICIÓ FÍSICA: Cobert: 05
Cobreix: 511, 512

DATAció: segles X-XIV

INTERPRETACIÓ: Rebliment de la tomba 97, el qual en part entrà a l'interior de la caixa de lloses

UE 515

TIPUS: Retall

DEFINICIÓ: Fossa ovalada, de 168cm de llargada, per 43cm d'amplada i una profunditat de 26cm.

POSICIÓ FÍSICA: Talla: 178
Reblert: 516, 519
Tallat: 495

DATAció: segles X-XIV

INTERPRETACIÓ: Fossa de la tomba UF 98

UE 516

TIPUS: Estructura

DEFINICIÓ: Tomba de caixa de la que només resten les tres lloses verticals del lateral sud.

POSICIÓ FÍSICA: Rebleix: 515
Cobert: 519
Tallat: 495

DATAció: segles X-XIV

INTERPRETACIÓ: Caixa de lloses de la tomba 98

UE 519

TIPUS: Estrat

DEFINICIÓ: Nivell gravós, de color ocre

POSICIÓ FÍSICA: Cobert: 05
Cobreix: 516
Tallat: 495

DATAció: segles X-XIV

INTERPRETACIÓ: Rebliment de la tomba 98, el qual en part entrà a l'interior de la caixa de lloses

UE 520

TIPUS: Retall

DEFINICIÓ: Fossa ovalada, de 181cm de llargada, per 52cm d'amplada i una profunditat de 27cm.

POSICIÓ FÍSICA: Talla: 178
Reblert: 521, 524

DATAció: segles X-XIV

INTERPRETACIÓ: Fossa de la tomba UF 99

UE 521

TIPUS: Estructura

DEFINICIÓ: Tomba de caixa conformada per tres lloses de pissarra a cada lateral. La coberta s'aconsegueix a partir de nou lloses de pissarra

POSICIÓ FÍSICA: Rebleix: 520
Reblert: 522
Cobert: 524

DATAció: segles X-XIV

INTERPRETACIÓ: Caixa de lloses de la tomba 99

UE 522

TIPUS: Individu

DEFINICIÓ: Individu d'edat i de sexe no determinat. Presenta mal estat de conservació i preservació

POSICIÓ FÍSICA: Cobert: 524
Rebleix: 521

DATAció: segles X-XIV

INTERPRETACIÓ: Individu de la tomba 99

UE 524

TIPUS: Estrat

DEFINICIÓ: Nivell gravós, de color ocre

POSICIÓ FÍSICA: Cobert: 05
Cobreix: 521, 52

DATAció: segles X-XIV

INTERPRETACIÓ: Rebliment de la tomba 99, el qual en part entrà a l'interior de la caixa de lloses

UE 525

TIPUS: Retall

DEFINICIÓ: Fossa ovalada, de 200cm de llargada, per 67cm d'amplada i una profunditat de 23cm.

POSICIÓ FÍSICA: Talla: 178
Reblert: 526, 529

DATAció: segles X-XIV

INTERPRETACIÓ: Fossa de la tomba UF 100

UE 526

TIPUS: Estructura

DEFINICIÓ: Tomba de caixa conformada per tres lloses verticals a cada lateral. Es conserva una llosa vertical als peus. De la coberta es conserven 5 lloses de pissarra

POSICIÓ FÍSICA: Rebleix: 525
Reblert: 527
Cobert: 529

DATAció: segles X-XIV

INTERPRETACIÓ: Caixa de lloses de la tomba 100

UE 527

TIPUS: Individu

DEFINICIÓ: Individu juvenil o adult de sexe no determinat. Presenta molt mal estat de conservació i preservació i només en queden parts de les extremitats

POSICIÓ FÍSICA: Cobert: 529
Rebleix: 526

DATAció: segles X-XIV

INTERPRETACIÓ: Individu de la tomba 100

UE 519

TIPUS: Estrat

DEFINICIÓ: Nivell gravós, de color ocre

POSICIÓ FÍSICA: Cobert: 05
Cobreix: 526, 527

DATAció: segles X-XIV

INTERPRETACIÓ: Rebliment de la tomba 100, el qual en part entrà a l'interior de la caixa de lloses

UE 530

TIPUS: Retall

DEFINICIÓ: Fossa ovalada, de la que es conserven 73cm de llargada, per 53cm d'amplada i una profunditat de 27cm.

POSICIÓ FÍSICA: Talla: 178
Reblert: 531, 534

DATAció: segles X-XIV

INTERPRETACIÓ: Fossa de la tomba UF 101

UE 531

TIPUS: Estructura

DEFINICIÓ: Tomba de caixa de la que es conserva una llosa vertical als lateral, una al cap, i una a la coberta. La part del cap estaria delimitada i fixada amb sengles peïtes pedres a banda i banda

POSICIÓ FÍSICA: Rebleix: 530
Reblert: 532
Cobert: 534

DATAció: segles X-XIV

INTERPRETACIÓ: Caixa de lloses de la tomba 101

UE 532

TIPUS: Individu

DEFINICIÓ: Individu d'edat i de sexe no determinat. Presenta molt mal estat de conservació i preservació, i només en resta part del crani i el tòrax

POSICIÓ FÍSICA: Cobert: 534
Rebleix: 531

DATAció: segles X-XIV

INTERPRETACIÓ: Individu de la tomba 101

UE 534

TIPUS: Estrat

DEFINICIÓ: Nivell gravós, de color ocre

POSICIÓ FÍSICA: Cobert: 05
Cobreix: 531, 532

DATAció: segles X-XIV

INTERPRETACIÓ: Rebliment de la tomba 101, el qual en part entrà a l'interior de la caixa de lloses

UE 535

TIPUS: Retall

DEFINICIÓ: Fossa ovalada, de 71cm de llargada, per 38cm d'amplada i una profunditat de 25cm.

POSICIÓ FÍSICA: Talla: 178
Reblert: 536, 539

DATAció: segles X-XIV

INTERPRETACIÓ: Fossa de la tomba UF 102

UE 536

TIPUS: Estructura

DEFINICIÓ: Tomba de caixa de la que es conserven dues lloses en els laterals, i dues lloses de coberta

POSICIÓ FÍSICA: Rebleix: 535
Cobert: 539

DATAció: segles X-XIV

INTERPRETACIÓ: Caixa de lloses de la tomba 102

UE 539

TIPUS: Estrat

DEFINICIÓ: Nivell gravós, de color ocre

POSICIÓ FÍSICA: Cobert: 05
Cobreix: 536

DATAció: segles X-XIV

INTERPRETACIÓ: Rebliment de la tomba 102, el qual en part entrà a l'interior de la caixa de lloses

UE 540

TIPUS: Retall

DEFINICIÓ: Fossa ovalada, de 122cm de llargada, per 52cm d'amplada i una profunditat de 38cm.

POSICIÓ FÍSICA: Talla: 178
Reblert: 541, 544

DATAció: segles X-XIV

INTERPRETACIÓ: Fossa de la tomba UF 103

UE 541

TIPUS: Estructura

DEFINICIÓ: Tomba de caixa de la que es conserven dues lloses en el lateral sud, i una al nord,, i la llosa dels peus. De la coberta en resten tres lloses

POSICIÓ FÍSICA: Rebleix: 540
Reblert: 542
Cobert: 544

DATAció: segles X-XIV

INTERPRETACIÓ: Caixa de lloses de la tomba 103

UE 542

TIPUS: Individu

DEFINICIÓ: Individu infantil II, de sexe no determinat. Presenta mal estat de conservació i preservació ja que tan sols en resten les extremitats inferiors i el crani

POSICIÓ FÍSICA: Cobert: 544
Rebleix: 541

DATAció: segles X-XIV

INTERPRETACIÓ: Individu de la tomba 103

UE 544

TIPUS: Estrat

DEFINICIÓ: Nivell gravós, de color ocre

POSICIÓ FÍSICA: Cobert: 05
Cobreix: 541, 542
Tallat: 535

DATAció: segles X-XIV

INTERPRETACIÓ: Rebliment de la tomba 103, el qual en part entrà a l'interior de la caixa de lloses

UE 545

TIPUS: Retall

DEFINICIÓ: Fossa ovalada, de 104cm de llargada, per 48cm d'amplada i una profunditat de 32cm.

POSICIÓ FÍSICA: Talla: 178
Reblert: 547, 549

DATAció: segles X-XIV

INTERPRETACIÓ: Fossa de la tomba UF 104

UE 547

TIPUS: Individu

DEFINICIÓ: Individu d'edat i de sexe no determinat. Presenta molt mal estat de conservació i preservació

POSICIÓ FÍSICA: Cobert: 548, 549
Rebleix: 546

DATAció: segles X-XIV

INTERPRETACIÓ: Individu de la tomba 104

UE 548

TIPUS: Estructura

DEFINICIÓ: Una sola llosa que cobreix la tomba 104. No s'observa caixa de lloses

POSICIÓ FÍSICA: Rebleix: 545
Cobreix: 547, 549

DATAció: segles X-XIV

INTERPRETACIÓ: Coberta de la tomba 104

UE 549

TIPUS: Estrat

DEFINICIÓ: Nivell gravós, de color ocre

POSICIÓ FÍSICA: Cobert: 05
Cobreix: 547, 548

DATAció: segles X-XIV

INTERPRETACIÓ: Rebliment de la tomba 104, el qual en part entrà a l'interior de la caixa de lloses

UE 550

TIPUS: Retall

DEFINICIÓ: Fossa ovalada, de la que es conserven 138cm de llargada, per 15cm d'amplada i una profunditat de 15cm. No existia individu a l'interior

POSICIÓ FÍSICA: Talla: 178
Reblert: 551, 554

DATAció: segles X-XIV

INTERPRETACIÓ: Fossa de la tomba UF 105

UE 551

TIPUS: Estructura

DEFINICIÓ: Tomba de caixa de la que es conserven noés tres lloses verticals conformada per una llosa de pissarra al cantó nord i una altra al cantó sud (està malmesa per la part est). No presenta lloses al cap i no es podem saber si en presentava als peus, en origen. La coberta s'aconsegueix a partir de quatre lloses de pissarra

POSICIÓ FÍSICA: Rebleix: 550
Cobert: 554

DATAció: segles X-XIV

INTERPRETACIÓ: Caixa de lloses de la tomba 105

UE 554

TIPUS: Estrat

DEFINICIÓ: Nivell gravós, de color ocre

POSICIÓ FÍSICA: Cobert: 05
Cobreix: 551

DATAció: segles X-XIV

INTERPRETACIÓ: Rebliment de la tomba 105, el qual en part entrà a l'interior de la caixa de lloses

UE 555

TIPUS: Retall

DEFINICIÓ: Fossa ovalada, de 193cm de llargada, per 60cm d'amplada i una profunditat de 23cm.

POSICIÓ FÍSICA: Talla: 178
Reblert: 556, 559

DATAció: segles X-XIV

INTERPRETACIÓ: Fossa de la tomba UF 106

UE 556

TIPUS: Estructura

DEFINICIÓ: Tomba de caixa conformada per dues grans lloses als laterals i una més als peus i al cap. La coberta s'aconsegueix a partir de deu lloses de pissarra de mides diferents

POSICIÓ FÍSICA: Rebleix: 555
Cobert: 559

DATAció: segles X-XIV

INTERPRETACIÓ: Caixa de lloses de la tomba 106

UE 559

TIPUS: Estrat

DEFINICIÓ: Nivell gravós, de color ocre

POSICIÓ FÍSICA: Cobert: 05
Cobreix: 556

DATAció: segles X-XIV

INTERPRETACIÓ: Rebliment de la tomba 106, el qual en part entrà a l'interior de la caixa de lloses

UE 560

TIPUS: Retall

DEFINICIÓ: Gran retall circular d'uns 4.2m de diàmetre màxim. Presenta un perfil vertical un xic convergent, d'uns 2m d'alçada. El fons és pla un xic abombat, amb la part central uns 40cm més fonda que les zones perimetrals

POSICIÓ FÍSICA: Talla: 05, 178, UF 90, 92, 96, geològic
Reblert: 561, 562, 563

DATAció: segle XVIII

INTERPRETACIÓ: Retall de construcció del forn de calç ue 561

UE 561

TIPUS: Estructura

DEFINICIÓ: Estructura muraria de planta circular que deixa un espai intern d'uns 3,15m. És realitzat amb pedres allargassades de mida mitjana i petita sense cap tipus de lligam. Es conserva una alçada màxima de dos metres de l'estructura. No se li observa cap tipus d'obertura, però tanmateix presenta quatre orificis rectangulars, a la mateixa alçada i encarats entre ells.

POSICIÓ FÍSICA: Rebleix: 560
Cobert: 01
Hi recolza: 562, 563

DATAció: segle XVIII

INTERPRETACIÓ: Forn de calç

UE 562

TIPUS: Estrat

DEFINICIÓ: Nivell heterogeni format per una barreja de carbons, calç viva i blocs de pedres, d'uns 40cm de potència

POSICIÓ FÍSICA: Rebleix: 560
Cobert: 563
Recolza: 561

DATAció: segle XVIII

INTERPRETACIÓ: Darrera fornada del forn de calç 561

UE 563

TIPUS: Estrat

DEFINICIÓ: Nivell format quasi exclusivament per blocs de pedra i pedruscall, tot sovint rubefectat, d'una potència màxima d'uns 150cm

POSICIÓ FÍSICA: Rebleix: 560
Cobert: 01
Recolza: 561
Cobreix: 562

DATAció: segle XVIII

INTERPRETACIÓ: Enderroc i amortització del forn de calç 561

ANNEX II

REPERTORI FOTOGRAFIC



claveguera ue 57 (1)



claveguera ue 57 (2)



claveguera ue 57 (3)



claveguera ue 57 (4)



claveguera ue 57 (5)



claveguera ue 57 (6)



claveguera ue 57 (7)



claveguera ue 57 (8)



claveguera ue 57 (9)



claveguera ue 57 (10)



claveguera ue 57 (11)



claveguera ue 57 (12)



claveguera ue 57 (13)



cobertes uf 16, 17, 25, 27 (1)



cobertes uf 16, 17, 25, 27 (2)



cobertes zona sud-est (1)



cobertes zona sud-est (2)



DSC_0033



DSC_0034



DSC_0035



DSC_0039



DSC_0065



DSC_0066



DSC_0070



DSC_0907



DSC_0908



DSC_0910



DSC_0911



forn 561 (1)



forn 561 (2)



forn 561 (3)



forn 561 (4)



forn 561 (5)



forn 561 (6)



forn 561 (7)



forn 561 (8)



forn 561 (9)



forn 561 (10)



forn 561 (11)



forn 561 (12)



forn 561 (13)



forn 561 (14)



forn 561 (15)



forn 561 (16)



forn 561 (17)



forn ue 120 (1)



forn ue 120 (2)



forn ue 120 (3)



forn ue 120 (4)



forn ue 120 (5)



forn ue 120 (6)



forn ue 120 (7)



forn ue 120 (8)



forn ue 120 (9)



forn ue 120 (10)



forn ue 120 (11)



forn ue 120 (12)



forn ue 120 (13)



forn ue 120 (14)



forn ue 120 (15)



forn ue 120 (16)



forn ue 120 (17)



forn ue 120 (18)



forn ue 120 (19)



forn ue 120 (20)



forn ue 120 (21)



forn ue 120 (22)



forn ue 120 (23)



forn ue 120 (24)



forn ue 120 (25)



forn ue 120 (26)



forn ue 120 (27)



forn ue 120 (28)



forn ue 120 (29)



forn ue 120 (30)



forn ue 120 (31)



forn ue 120 (32)



tos aèries durant els treballs (



tos aèries durant els treballs (



tos aèries durant els treballs (



tos aèries durant els treballs (



tos aèries durant els treballs (



tos aèries durant els treballs (



tos aèries durant els treballs (



tos aèries durant els treballs (



tos aèries durant els treballs (



tos aèries durant els treballs (1



tos aèries durant els treballs (1



tos aèries durant els treballs (1



tos aèries durant els treballs (1



os aèries durant els treballs (1



os aèries durant els treballs (1



os aèries durant els treballs (1



os aèries durant els treballs (1



os aèries durant els treballs (1



os aèries durant els treballs (1



os aèries durant els treballs (2



os aèries durant els treballs (2



os aèries durant els treballs (2



os aèries durant els treballs (2



os aèries durant els treballs (2



os aèries durant els treballs (2



os aèries durant els treballs (2



os aèries durant els treballs (2



os aèries durant els treballs (2



os aèries durant els treballs (2)



os aèries durant els treballs (3)



os aèries durant els treballs (3)



os aèries durant els treballs (3)



os aèries durant els treballs (3)



os aèries durant els treballs (3)



os aèries durant els treballs (3)



os aèries durant els treballs (3)



os aèries durant els treballs (3)



os aèries durant els treballs (3)



os aèries durant els treballs (3)



os aèries durant els treballs (4)



os aèries durant els treballs (4)



os aèries durant els treballs (4)



os aèries durant els treballs (4)



os aèries durant els treballs (4)



os aèries durant els treballs (4)



os aèries durant els treballs (4)



os aèries durant els treballs (4)



os aèries durant els treballs (4)



os aèries durant els treballs (4)



os aèries durant els treballs (5)



os aèries durant els treballs (5)



os aèries durant els treballs (5)



os aèries durant els treballs (5)



os aèries durant els treballs (5)



os aèries durant els treballs (5)



os aèries durant els treballs (5)



os aèries durant els treballs (5)



os aèries durant els treballs (5)



os aèries durant els treballs (5)



os aèries durant els treballs (6)



os aèries durant els treballs (6)



os aèries durant els treballs (6)



os aèries durant els treballs (6)



os aèries durant els treballs (6)



os aèries durant els treballs (6)



os aèries durant els treballs (6)



os aèries durant els treballs (6)



os aèries durant els treballs (6)



os aèries durant els treballs (6)



os aèries durant els treballs (7)



os aèries durant els treballs (7)



aèries parcials amb el forn 12



aèries parcials amb el forn 12



aèries parcials amb el forn 12



aèries parcials amb el forn 12



aèries parcials amb el forn 12



aèries parcials amb el forn 12



aèries parcials amb el forn 12



aèries parcials amb el forn 12



aèries parcials amb el forn 12



aèries parcials amb el forn 12



aèries parcials amb el forn 12



aèries parcials amb el forn 12



aèries parcials amb el forn 12



aèries parcials amb el forn 12



aèries parcials amb el forn 12



aèries parcials amb el forn 12



aèries parcials amb el forn 12



aèries parcials amb el forn 12



aèries parcials amb el forn 12



aèries parcials amb el forn 12



aèries parcials amb el forn 12



aèries parcials amb el forn 12



aèries parcials amb el forn 12



aèries parcials amb el forn 12



aèries parcials amb el forn 12



aèries parcials amb el forn 12



in situ fragment olla medieval



in situ fragment olla medieval



in situ fragment olla medieval



in situ fragment olla medieval



olleta a uf 104



rebaixos mecànics (1)



rebaixos mecànics (2)



retall ue 111 (1)



retall ue 111 (2)



retall ue 111 (3)



retall ue 111 (4)



retall ue 111 (5)



retall ue 111 (6)



retall ue 111 (7)



retall ue 111 (8)



retall ue 111 (9)



retall ue 111 (10)



retall ue 111 (11)



retall ue 116 (1)



retall ue 116 (2)



retall ue 116 (3)



retall ue 116 (4)



retall ue 116 (5)



retall ue 116 (6)



retall ue 116 (7)



retall ue 116 (8)



retall ue 116 (9)



tombes 5, 6 i 12 (1)



tombes 5, 6 i 12 (2)



tombes 6 i 22 (1)



tombes 6 i 22 (2)



tombes 12, 13, 14 i 15 (1)



tombes 12, 13, 14 i 15 (2)



tombes 12, 13, 14 i 15 (3)



tombes 16, 17, 25, 27 (1)



tombes 16, 17, 25, 27 (2)



tombes 16, 17, 25, 27 (3)



tombes 19 i 33



tombes 20 i 21



tombes 26 i 28 (1)



tombes 26 i 28 (2)



tombes 26 i 28 (3)



tombes 78 i 80 (1)



tombes 78 i 80 (2)



tombes 79 i 84



tombes zon sud-oest (1)



tombes zon sud-oest (2)



tombes zon sud-oest (3)



ue 113 (1)



ue 113 (5)



ue 113 (8)



ue 113 (9)



ue 113 (10)



ue 113 (11)



ue 113 (13)




ue 113 (14)



ue 113 (15)



ue 113 (18)



ue 113 (19)



ue 113 (20)



ue 113 (22)



ue 113 (24)



ue 113 (25)



ue 113 (26)



ue 113 (28)



ue 113 (31)



ue 113 (33)



ue 113 (34)



ue 113 (39)



ue 113 (40)



ue 113 (45)



ue 113 (46)



ue 113 (48)



ue 113 (51)



ue 113 (53)



ue 113 (55)



ue 113 (57)



ue 113 (58)



ue 113 (59)



ue 113 (61)



ue 113 (62)



ue 113 (65)



ue 113 (66)



ue 113 (70)



ue 255 (1)



ue 255 (2)



ue 255 (3)



ue 255 (4)



ue 255 (5)



ue 255 (6)



ue 255 (7)



ue 255 (8)



ue 255 (9)



ue 255 (10)



ue 255 (11)



ue 255 (12)



ue 255 (13)



ue 407 (1)



ue 407 (2)



ue 407 (3)



ue 407 (4)



ue 407 (5)



ue 407 (6)



ue 407 (7)



ue 407 (8)



ue 407 (9)



ue 444 (1)



ue 444 (2)



ue 444 (3)



ue 444 (4)



ue 444 (5)



ue 444 (6)



uf 1 (1)



uf 1 (2)



uf 1 (3)



uf 1 (4)



uf 1 (5)



uf 1 (6)



uf 1 (7)



uf 1 (8)



uf 1 (9)



uf 2 (1)



uf 2 (2)



uf 2 (3)



uf 2 (4)



uf 2 (5)



uf 2 (6)



uf 2 (7)



uf 2 (8)



uf 4 (1)



uf 4 (2)



uf 4 (3)



uf 4 (4)



uf 4 (5)



uf 4 (6)



uf 5 (1)



uf 5 (2)



uf 5 (3)



uf 5 (4)



uf 5 (5)



uf 5 (6)



uf 5 (7)



uf 5 (8)



uf 5 (9)



uf 5 (10)



uf 5 (11)




uf 6 (1)



uf 6 (2)



uf 6 (3)



uf 6 (4)



uf 6 (5)



uf 6 (6)



uf 6 (7)



uf 6 (8)



uf 7 (1)



uf 7 (2)



uf 7 (3)



uf 7 (4)



uf 7 (5)



uf 7 (6)



uf 7 (7)



uf 7 (8)



uf 7 (9)



uf 9 (1)



uf 9 (2)



uf 9 (3)



uf 9 (4)



uf 9 (5)



uf 9 (6)



uf 9 (7)



uf 9 (8)



uf 9 (9)



uf 9 (10)



uf 9 (11)



uf 10 (1)



uf 10 (2)



uf 10 (3)



uf 10 (4)



uf 10 (5)



uf 10 (6)



uf 10 (7)



uf 10 (8)



uf 10 (9)



uf 10 (10)



uf 12 (1)



uf 12 (2)



uf 12 (3)



uf 12 (4)



uf 12 (5)



uf 12 (6)



uf 12 (7)



uf 12 (8)



uf 12 (9)



uf 12 (10)



uf 12 (11)



uf 12 (12)



uf 12 (13)



uf 12 (14)



uf 13 (1)



uf 13 (2)



uf 13 (3)



uf 13 (4)



uf 13 (5)



uf 13 (6)



uf 13 (7)



uf 13 (8)



uf 13 (9)



uf 13 (10)



uf 13 (11)



uf 13 (12)



uf 13 (13)



uf 14 (1)



uf 14 (2)



uf 14 (3)



uf 14 (4)



uf 14 (5)



uf 14 (6)



uf 14 (7)



uf 14 (8)



uf 14 (9)



uf 14 (10)



uf 14 (11)



uf 14 (12)



uf 14 (13)



uf 15 (1)



uf 15 (2)



uf 15 (3)



uf 15 (4)



uf 15 (5)



uf 15 (6)



uf 15 (7)



uf 15 (8)



uf 15 (9)



uf 15 (10)



uf 15 (11)



uf 15 (12)



uf 15 (13)



uf 15 (14)



uf 15 (15)



uf 16 (1)



uf 16 (2)



uf 16 (3)



uf 16 (4)



uf 16 (5)



uf 16 (6)




uf 16 (7)



uf 16 (8)



uf 16 (9)



uf 16 (10)



uf 16 (11)



uf 16 (12)



uf 17 (1)



uf 17 (2)



uf 17 (3)



uf 17 (4)



uf 17 (5)



uf 17 (6)



uf 17 (7)



uf 17 (8)



uf 18 (1)



uf 18 (2)



uf 18 (3)



uf 18 (4)



uf 19 (1)



uf 19 (2)



uf 19 (3)



uf 19 (4)



uf 19 (5)



uf 19 (6)



uf 19 (7)



uf 19 (8)



uf 19 (9)



uf 19 (10)



uf 19 (11)



uf 19 (12)



uf 20 (1)



uf 20 (2)



uf 20 (3)



uf 20 (4)



uf 20 (5)



uf 20 (6)



uf 20 (7)



uf 20 (8)



uf 20 (9)



uf 20 (10)



uf 20 (11)



uf 20 (12)



uf 20 (13)



uf 20 (14)



uf 20 (15)



uf 20 (16)



uf 20 (17)



uf 21 (1)



uf 21 (2)



uf 21 (3)



uf 21 (4)



uf 21 (5)



uf 21 (6)



uf 21 (7)



uf 21 (8)



uf 21 (9)



uf 21 (10)



uf 21 (11)



uf 21 (12)



uf 21 (13)



uf 21 (14)



uf 21 (15)



uf 21 (16)



uf 21 (17)



uf 21 (18)



uf 22 (1)



uf 22 (2)



uf 22 (3)



uf 22 (4)



uf 22 (5)



uf 22 (6)



uf 22 (7)



uf 22 (8)



uf 22 (9)



uf 23 (1)



uf 23 (2)



uf 23 (3)



uf 23 (4)



uf 23 (5)



uf 23 (6)



uf 23 (7)



uf 23 (8)



uf 23 (9)



uf 23 (10)



uf 24 (1)



uf 24 (2)



uf 24 (3)



uf 24 (4)



uf 24 (5)



uf 24 (6)



uf 24 (7)



uf 24 (8)



uf 24 (9)



uf 24 (10)



uf 25 (1)



uf 25 (2)



uf 25 (3)



uf 25 (4)



uf 25 (5)



uf 25 (6)



uf 25 (7)



uf 25 (8)



uf 25 (9)



uf 25 (10)



uf 25 (11)



uf 25 (12)



uf 25 (13)



uf 25 (14)



uf 26 (1)



uf 26 (2)



uf 26 (3)



uf 26 (4)



uf 26 (5)



uf 26 (6)



uf 26 (7)



uf 26 (8)



uf 26 (9)



uf 26 (10)



uf 26 (11)



uf 26 (12)



uf 26 (13)



uf 27 (1)



uf 27 (2)



uf 27 (3)



uf 27 (4)



uf 27 (5)



uf 27 (6)



uf 27 (7)



uf 27 (8)



uf 27 (9)



uf 27 (10)



uf 27 (11)



uf 27 (12)



uf 28 (1)



uf 28 (2)



uf 28 (3)



uf 28 (4)



uf 28 (5)




uf 28 (6)



uf 28 (7)



uf 28 (8)



uf 28 (9)



uf 28 (10)



uf 28 (11)



uf 28 (12)



uf 28 (13)



uf 28 (14)



uf 29 (1)



uf 29 (2)



uf 29 (3)



uf 29 (4)



uf 29 (5)



uf 29 (6)



uf 29 (7)



uf 29 (8)



uf 29 (9)



uf 29 (10)



uf 29 (11)



uf 29 (12)



uf 29 (13)



uf 29 (14)



uf 29 (15)



uf 30 (1)



uf 30 (2)



uf 30 (3)



uf 30 (4)



uf 30 (5)



uf 30 (6)



uf 30 (7)



uf 30 (8)



uf 30 (9)



uf 30 (10)



uf 30 (11)



uf 30 (12)



uf 31 (1)



uf 31 (2)



uf 31 (3)



uf 31 (4)



uf 31 (5)



uf 31 (6)



uf 31 (7)



uf 31 (8)



uf 31 (9)



uf 31 (10)



uf 31 (11)



uf 31 (12)



uf 32 (1)



uf 32 (2)



uf 32 (3)



uf 32 (4)



uf 32 (5)



uf 32 (6)



uf 32 (7)



uf 32 (8)



uf 32 (9)



uf 32 (10)



uf 32 (11)



uf 32 (12)



uf 32 (13)



uf 32 (14)



uf 32 (15)



uf 32 (16)



uf 32 (17)



uf 32 (18)



uf 33 (1)



uf 33 (2)



uf 33 (3)



uf 33 (4)



uf 33 (5)



uf 33 (6)



uf 33 (7)



uf 33 (8)



uf 33 (9)



uf 37 (1)



uf 37 (2)



uf 37 (3)



uf 37 (4)



uf 37 (5)



uf 37 (6)



uf 37 (7)



uf 37 (8)



uf 37 (9)



uf 37 (10)



uf 37 (11)



uf 37 (12)



uf 37 (13)



uf 37 (14)



uf 37 (15)



uf 37 (16)



uf 38 (1)



uf 38 (2)



uf 38 (3)



uf 38 (4)



uf 38 (5)



uf 38 (6)



uf 38 (7)



uf 38 (8)



uf 38 (9)



uf 39 (1)



uf 39 (2)



uf 39 (3)



uf 39 (4)



uf 39 (5)



uf 39 (6)



uf 39 (7)



uf 39 (8)



uf 39 (9)



uf 39 (10)



uf 39 (11)



uf 39 (12)



uf 39 (13)



uf 39 (14)



uf 39 (15)



uf 39 (16)



uf 40 (1)



uf 40 (2)



uf 40 (3)



uf 40 (4)



uf 40 (5)



uf 40 (6)



uf 40 (7)



uf 40 (8)



uf 40 (9)



uf 40 (10)



uf 40 (11)



uf 40 (12)



uf 40 (13)



uf 40 (14)



uf 41 (1)



uf 41 (2)



uf 41 (3)



uf 41 (4)



uf 41 (5)



uf 41 (6)



uf 41 (7)



uf 41 (8)



uf 41 (9)



uf 41 (10)



uf 41 (11)



uf 42 (1)



uf 42 (2)



uf 42 (3)



uf 42 (4)



uf 42 (5)



uf 42 (6)



uf 42 (7)



uf 42 (8)



uf 43 (1)



uf 43 (2)



uf 43 (3)



uf 43 (4)



uf 43 (5)



uf 43 (6)



uf 43 (7)



uf 43 (8)



uf 43 (9)



uf 43 (10)



uf 43 (11)



uf 44 (1)



uf 44 (2)



uf 44 (3)



uf 44 (4)



uf 44 (5)



uf 44 (6)



uf 44 (7)



uf 44 (8)



uf 44 (9)



uf 44 (10)



uf 44 (11)



uf 44 (12)



uf 44 (13)



uf 45 (1)



uf 45 (2)



uf 45 (3)



uf 45 (4)



uf 45 (5)



uf 45 (6)



uf 45 (7)



uf 45 (8)



uf 45 (9)



uf 45 (10)



uf 45 (11)



uf 45 (12)



uf 45 (13)



uf 46 (1)



uf 46 (2)



uf 46 (3)



uf 46 (4)



uf 46 (5)



uf 46 (6)



uf 46 (7)



uf 46 (8)



uf 46 (9)



uf 46 (10)



uf 46 (11)



uf 48 (1)



uf 48 (2)



uf 48 (3)



uf 48 (4)



uf 48 (5)



uf 48 (6)



uf 50 (1)



uf 50 (2)



uf 50 (3)



uf 50 (4)



uf 50 (5)



uf 50 (6)



uf 50 (7)



uf 50 (8)



uf 50 (9)



uf 51 (1)



uf 51 (2)



uf 51 (3)



uf 51 (4)



uf 51 (5)



uf 51 (6)




uf 51 (7)



uf 51 (8)



uf 51 (9)



uf 51 (10)



uf 51 (11)



uf 51 (12)



uf 51 (13)



uf 51 (14)



uf 52 (1)



uf 52 (2)



uf 52 (3)



uf 52 (4)



uf 52 (5)



uf 52 (6)



uf 52 (7)



uf 52 (8)



uf 52 (9)



uf 52 (10)



uf 52 (11)



uf 53 (1)



uf 53 (2)



uf 53 (3)



uf 53 (4)



uf 53 (5)



uf 53 (6)



uf 53 (7)



uf 53 (8)



uf 53 (9)



uf 53 (10)



uf 53 (11)



uf 55 (1)



uf 55 (2)



uf 55 (3)



uf 55 (4)



uf 55 (5)



uf 55 (6)



uf 55 (7)



uf 55 (8)



uf 55 (9)



uf 56 (1)



uf 56 (2)



uf 56 (3)



uf 56 (4)



uf 56 (5)



uf 56 (6)



uf 56 (7)



uf 56 (8)



uf 56 (9)



uf 56 (10)



uf 58 (1)



uf 58 (2)



uf 58 (3)



uf 58 (4)



uf 58 (5)



uf 58 (6)



uf 58 (7)



uf 58 (8)



uf 58 (9)



uf 58 (10)



uf 58 (11)



uf 58 (12)



uf 58 (13)



uf 58 (14)



uf 58 (15)



uf 58 (16)



uf 58 (17)



uf 58 (18)



uf 58 (19)



uf 58 (20)



uf 58 (21)



uf 58 (22)



uf 59 (1)



uf 59 (2)



uf 59 (3)



uf 59 (4)



uf 59 (5)



uf 59 (6)



uf 61 (1)



uf 61 (2)



uf 61 (3)



uf 61 (4)



uf 61 (5)



uf 61 (6)



uf 62 (1)



uf 62 (2)



uf 62 (3)



uf 62 (4)



uf 62 (5)



uf 62 (6)



uf 62 (7)



uf 62 (8)



uf 62 (9)



uf 62 (10)



uf 62 (11)



uf 62 (12)



uf 62 (13)



uf 63 (1)



uf 63 (2)



uf 63 (3)



uf 63 (4)



uf 63 (5)



uf 63 (6)



uf 63 (7)



uf 63 (8)



uf 63 (9)



uf 63 (10)



uf 64 (1)



uf 64 (2)



uf 64 (3)



uf 64 (4)



uf 64 (5)



uf 64 (6)



uf 64 (7)



uf 64 (8)



uf 64 (9)



uf 65 (1)



uf 65 (2)



uf 65 (3)



uf 65 (4)



uf 65 (5)



uf 65 (6)



uf 65 (7)



uf 65 (8)



uf 65 (9)



uf 65 (10)



uf 65 (11)



uf 66 (1)



uf 66 (2)



uf 66 (3)



uf 66 (4)



uf 66 (5)



uf 66 (6)



uf 66 (7)



uf 67 (1)



uf 67 (2)



uf 67 (3)



uf 67 (4)



uf 67 (5)



uf 67 (6)



uf 67 (7)



uf 67 (8)



uf 67 (9)



uf 67 (10)



uf 67 (11)



uf 67 (12)



uf 67 (13)



uf 67 (14)



uf 69 (1)



uf 69 (2)



uf 69 (3)



uf 69 (4)



uf 69 (5)



uf 69 (6)



uf 69 (7)



uf 69 (8)



uf 69 (9)



uf 69 (10)



uf 69 (11)



uf 69 (12)



uf 69 (13)



uf 69 (14)



uf 69 (15)



uf 69 (16)



uf 69 (17)



uf 69 (18)



uf 69 (19)



uf 69 (20)



uf 69 (21)



uf 69 (22)



uf 70 (1)



uf 70 (2)



uf 70 (3)



uf 70 (4)



uf 70 (5)



uf 71 (1)



uf 71 (2)



uf 71 (3)



uf 71 (4)



uf 71 (5)



uf 71 (6)



uf 71 (7)



uf 71 (8)



uf 71 (9)



uf 71 (10)



uf 71 (11)



uf 71 (12)



uf 71 (13)



uf 71 (14)



uf 73 (1)



uf 73 (2)



uf 73 (3)



uf 73 (4)



uf 73 (5)



uf 73 (6)



uf 73 (7)



uf 73 (8)



uf 73 (9)



uf 73 (10)



uf 74 (1)



uf 74 (2)



uf 74 (3)



uf 74 (4)



uf 74 (5)



uf 74 (6)



uf 74 (7)



uf 74 (8)



uf 75 (1)



uf 75 (2)



uf 75 (3)



uf 75 (4)



uf 75 (5)



uf 75 (6)



uf 75 (7)



uf 75 (8)



uf 75 (9)



uf 75 (10)



uf 75 (11)



uf 75 (12)



uf 75 (13)



uf 76 (1)



uf 76 (2)



uf 76 (3)



uf 76 (4)



uf 76 (5)



uf 76 (6)



uf 76 (7)



uf 76 (8)



uf 76 (9)



uf 78 (1)



uf 78 (2)



uf 78 (3)



uf 78 (4)



uf 78 (5)



uf 78 (6)



uf 78 (7)



uf 78 (8)



uf 78 (9)



uf 78 (10)



uf 78 (11)



uf 78 (12)



uf 78 (13)



uf 78 (14)



uf 78 (15)



uf 78 (16)



uf 78 (17)



uf 78 (18)



uf 78 (19)



uf 78 (20)



uf 78 (21)



uf 79 (1)



uf 79 (2)



uf 79 (3)



uf 79 (4)



uf 79 (5)



uf 79 (6)



uf 79 (7)



uf 79 (8)



uf 79 (9)



uf 79 (10)



uf 79 (11)



uf 80 (1)



uf 80 (2)



uf 80 (3)



uf 80 (4)



uf 80 (5)



uf 80 (6)



uf 80 (7)



uf 80 (8)



uf 81 (1)



uf 81 (2)



uf 81 (3)



uf 81 (4)



uf 81 (5)



uf 81 (6)



uf 81 (7)



uf 81 (8)



uf 82 (1)



uf 82 (2)



uf 82 (3)



uf 82 (4)



uf 82 (5)



uf 82 (6)



uf 82 (7)



uf 82 (8)



uf 82 (9)



uf 82 (10)



uf 82 (11)



uf 83 (1)



uf 83 (2)



uf 83 (3)



uf 83 (4)



uf 83 (5)



uf 83 (6)



uf 83 (7)



uf 83 (8)



uf 83 (9)



uf 83 (10)



uf 84 (1)



uf 84 (2)



uf 84 (3)



uf 84 (4)



uf 84 (5)



uf 84 (6)



uf 84 (7)



uf 84 (8)



uf 85 (1)



uf 85 (2)



uf 85 (3)



uf 85 (4)



uf 85 (5)



uf 85 (6)



uf 85 (7)



uf 85 (8)



uf 85 (9)



uf 85 (10)



uf 86 (1)



uf 86 (2)



uf 86 (3)



uf 86 (4)



uf 86 (5)



uf 86 (6)



uf 87 (1)



uf 87 (2)



uf 87 (3)



uf 87 (4)



uf 87 (5)



uf 87 (6)



uf 87 (7)



uf 87 (8)



uf 87 (9)



uf 87 (10)



uf 89 (1)



uf 89 (2)



uf 89 (3)



uf 89 (4)



uf 89 (5)



uf 89 (6)



uf 89 (7)



uf 89 (8)



uf 89 (9)



uf 89 (10)



uf 89 (11)



uf 90 (1)



uf 90 (2)



uf 90 (3)



uf 90 (4)



uf 90 (5)



uf 90 (6)



uf 90 (7)



uf 91 (1)



uf 91 (2)



uf 91 (3)



uf 91 (4)



uf 91 (5)



uf 91 (6)



uf 91 (7)



uf 91 (8)



uf 91 (9)



uf 91 (10)



uf 91 (11)



uf 92 (1)



uf 92 (2)



uf 92 (3)



uf 92 (4)



uf 92 (5)



uf 92 (6)



uf 92 (7)



uf 92 (8)



uf 92 (9)



uf 92 (10)



uf 92 (11)



uf 93 (1)



uf 93 (2)



uf 93 (3)



uf 93 (4)



uf 93 (5)



uf 93 (6)



uf 93 (7)



uf 93 (8)



uf 93 (9)



uf 93 (10)



uf 93 (11)



uf 93 (12)



uf 94 (1)



uf 94 (2)



uf 94 (3)



uf 94 (4)



uf 94 (5)



uf 94 (6)



uf 94 (7)



uf 94 (8)



uf 95 (1)



uf 95 (2)



uf 95 (3)



uf 95 (4)



uf 95 (5)



uf 95 (6)



uf 95 (7)



uf 95 (8)



uf 95 (9)



uf 95 (10)



uf 95 (11)



uf 95 (12)



uf 95 (13)



uf 96 (1)



uf 96 (2)



uf 96 (3)



uf 96 (4)



uf 96 (5)



uf 96 (6)



uf 96 (7)



uf 97 (1)



uf 97 (2)



uf 97 (3)



uf 97 (4)



uf 97 (5)



uf 97 (6)



uf 97 (7)



uf 97 (8)



uf 97 (9)



uf 97 (10)



uf 97 (11)



uf 98 (1)



uf 98 (2)



uf 98 (3)



uf 98 (4)



uf 98 (5)



uf 98 (6)



uf 99 (1)



uf 99 (2)



uf 99 (3)



uf 99 (4)



uf 99 (5)



uf 99 (6)



uf 99 (7)



uf 99 (8)



uf 99 (9)



uf 99 (10)



uf 100 (1)



uf 100 (2)



uf 100 (3)



uf 100 (4)



uf 100 (5)



uf 100 (6)



uf 100 (7)



uf 100 (8)



uf 100 (9)



uf 100 (10)



uf 101 (1)



uf 101 (2)



uf 101 (3)



uf 101 (4)



uf 101 (5)



uf 101 (6)



uf 101 (7)



uf 101 (8)



uf 102 (1)



uf 102 (2)



uf 102 (3)



uf 102 (4)



uf 102 (5)



uf 102 (6)



uf 102 (7)



uf 103 (1)



uf 103 (2)



uf 103 (3)



uf 103 (4)



uf 103 (5)



uf 103 (6)



uf 103 (7)



uf 103 (8)



uf 103 (9)



uf 103 (10)



uf 103 (11)



uf 103 (12)



uf 103 (13)



uf 103 (14)



uf 104 (1)



uf 104 (2)



uf 104 (3)



uf 104 (4)



uf 104 (5)



uf 104 (6)



uf 104 (7)



uf 104 (8)



uf 105 (1)



uf 105 (2)



uf 105 (3)



uf 105 (4)



uf 106 (1)



uf 106 (2)



uf 106 (3)



uf 106 (4)



uf 106 (5)



uf 106 (6)



uf 106 (7)



ista general d'algunes tombes (



ista general d'algunes tombes (



ista general d'algunes tombes (



ista general d'algunes tombes (



ista general d'algunes tombes (



ista general d'algunes tombes (



ista general d'algunes tombes (



ista general d'algunes tombes (



ista general d'algunes tombes (



ta general d'algunes tombes (



ta general d'algunes tombes (



ta general d'algunes tombes (



ta general d'algunes tombes (



ta general d'algunes tombes (



eneral dels retalls 111, 113, i



eneral dels retalls 111, 113, i



eneral dels retalls 111, 113, i

ANNEX III

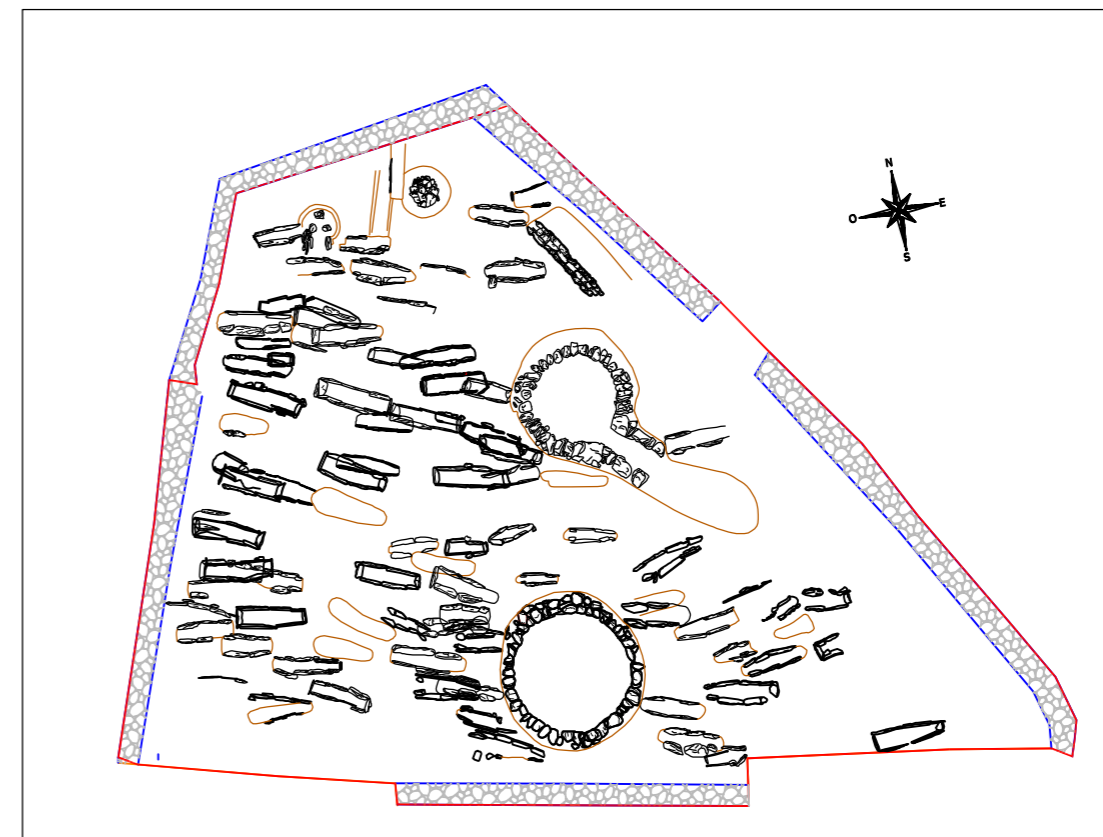
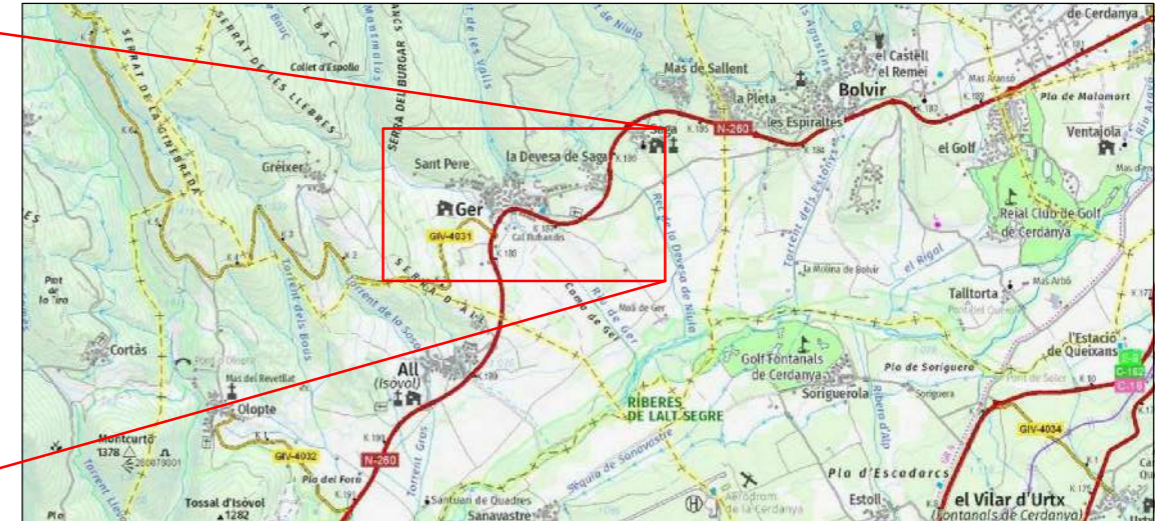
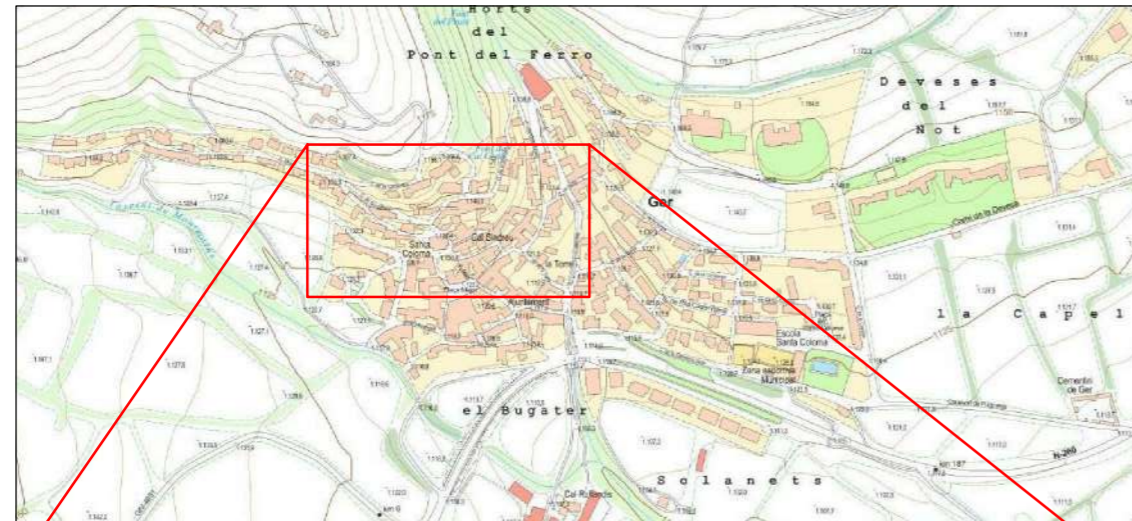
INVENTARI DE MATERIALS

INVENTARI DE MATERIALS

- UE 01: 1 Vora i dues nances de ceràmica polícroma dels segles XIX-XX
- UE 05: 1 Bala de fusell. Possible intrusió de la UE 01
1 fragment de ceràmica vidriada per la part interna. Possiblement baixmedieval
32 fragments informes de ceràmica grisa d'època medieval
- UE 35: 1 aplic de bronze indeterminat
2 fragments informes de ceràmica grisa d'època medieval
- UE 114: 4 fragments informes de ceràmica oxidada
- UE 117: 2 claus de ferro de petit format
14 fragments informes de ceràmica grisa d'època medieval
2 fragments informes de ceràmica oxidada
- UE 125 4 claus de ferro de petit format
- UE 224 1 fragment informe de ceràmica grisa d'època medieval
- UE 249 1 fragment informe de ceràmica grisa d'època medieval
- UE 289 1 vora i 2 fragments informes de ceràmica grisa d'època medieval
- UE 319 2 fragments informes de ceràmica grisa d'època medieval
- UE 349 1 fragment informe de ceràmica grisa d'època medieval
- UE 438 1 fragment informe de ceràmica grisa d'època medieval

ANNEX IV

PLANIMETRIA



ARQUEÒLEGS.CAT

CARRER MAJOR, 30
CARRGER, Cerdanya

UBICACIÓ DE LA INTERVENCIÓ

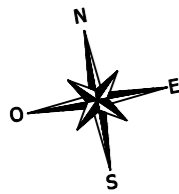
PLÀNOL 2

MEMÒRIA

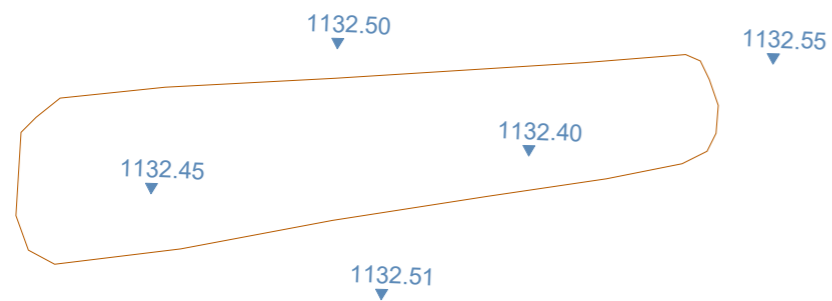
Base planimètrica: Topografia i
arquitectura Cerdanya S.L.
Digitalització: Montserrat Casalf

ABRIL 2022

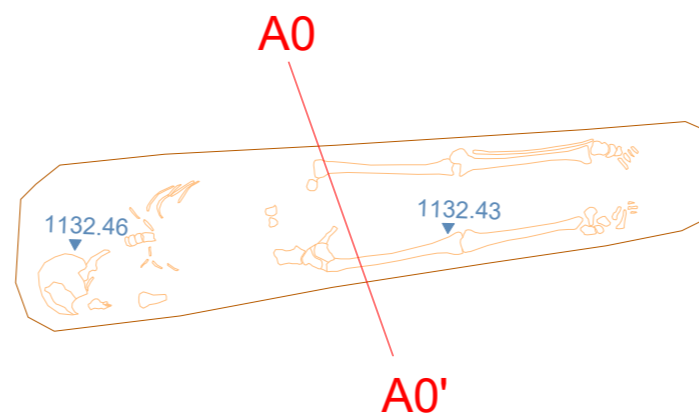
ESCALA 1:200



PLANTA FOSSA



PLANTA INHUMAT



1133.00



1132.00



1133.00



1132.00



CARRER MAJOR, 30 (L'HORT DE LA RECTORIA)
DE GER (CERDANYA)

UF 1
PLANTES I SECCIÓ

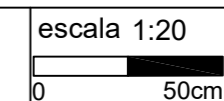
DIRECCIÓ ARQUEOLÒGICA: Tatiana Piza Ruiz

EXECUCIÓ: Arqueòlegs.cat, Catarqueòlegs SL

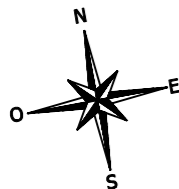
PROMOTOR:

Setembre 2020

BASE PLANIMÈTRICA:
Topografia i arquitectura Cerdanya S.L.



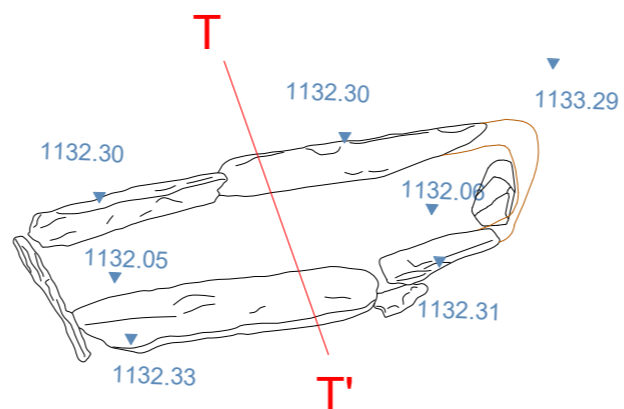
MEMÒRIA
PLÀNOL 3



PLANTA COBERTA



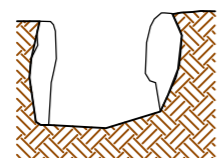
PLANTA CAIXA



1133.00



1132.00



1133.00



1132.00



CARRER MAJOR, 30 (L'HORT DE LA RECTORIA)
DE GER (CERDANYA)

UF 2
PLANTES I SECCIÓ

DIRECCIÓ ARQUEOLÒGICA: Tatiana Piza Ruiz


EXECUCIÓ: Arqueòlegs.cat, Catarqueòlegs SL

PROMOTOR:

Setembre 2020

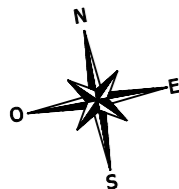
BASE PLANIMÈTRICA:
Topografia i arquitectura Cerdanya S.L.

escala 1:20

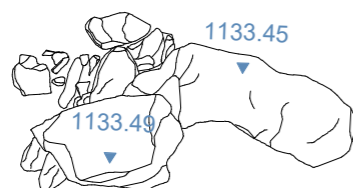


MEMÒRIA

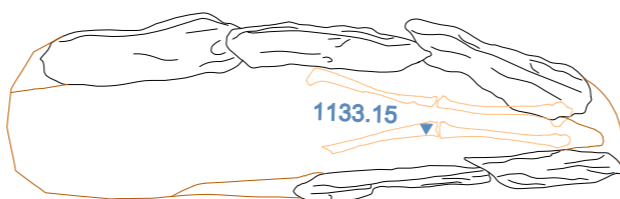
PLÀNOL
4



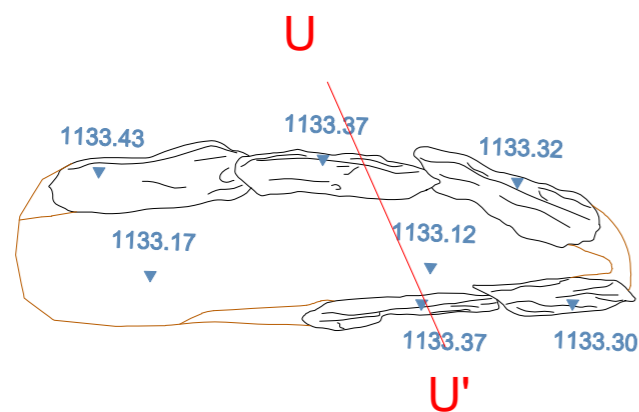
PLANTA COBERTA



PLANTA INHUMAT



PLANTA CAIXA



1134.00



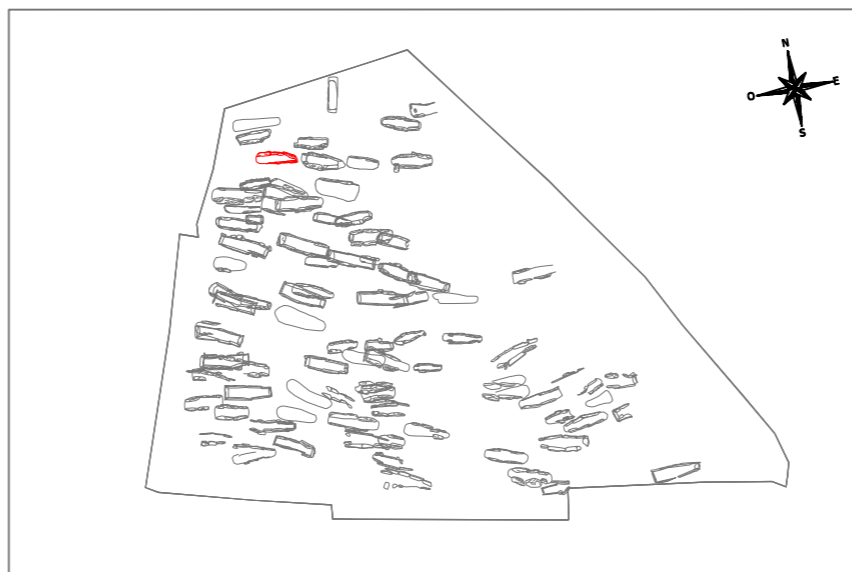
1133.00



1134.00



1133.00



CARRER MAJOR, 30 (L'HORT DE LA RECTORIA)
DE GER (CERDANYA)

UF 4
PLANTES I SECCIÓ

DIRECCIÓ ARQUEOLÒGICA: Tatiana Piza Ruiz


EXECUCIÓ: Arqueòlegs.cat, Catarqueòlegs SL

PROMOTOR:

Setembre 2020

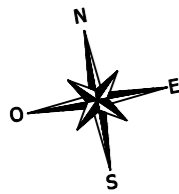
BASE PLANIMÈTRICA:
Topografia i arquitectura Cerdanya S.L.

escala 1:20

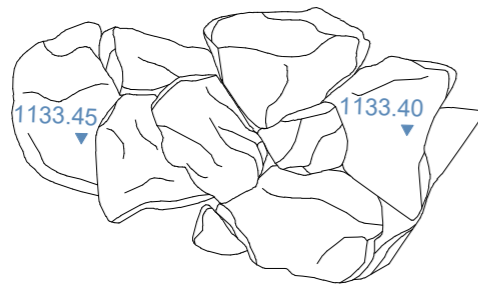


MEMÒRIA

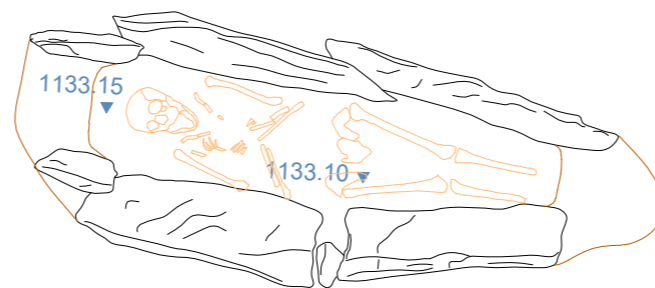
PLÀNOL 5



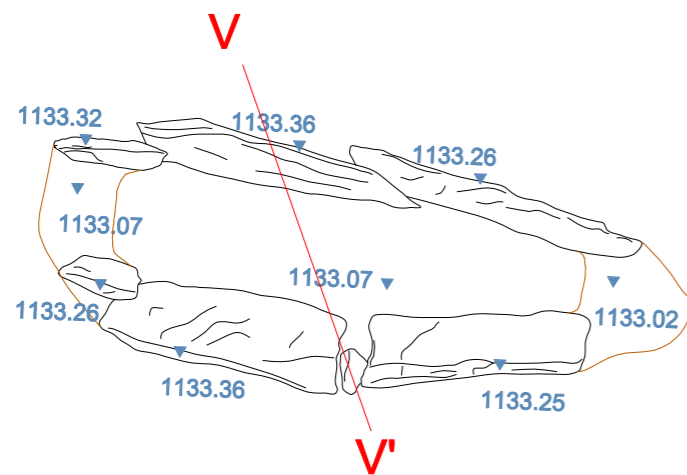
PLANTA COBERTA



PLANTA INHUMAT




PLANTA CAIXA



1134.00



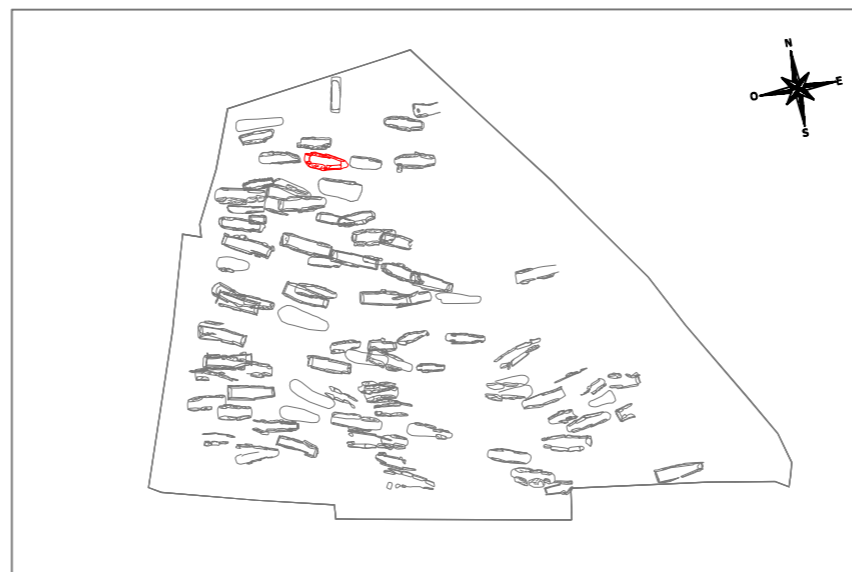
1133.00



1134.00



1133.00



CARRER MAJOR, 30 (L'HORT DE LA RECTORIA)
DE GER (CERDANYA)

UF 5
PLANTES I SECCIÓ

DIRECCIÓ ARQUEOLÒGICA: Tatiana Piza Ruiz

EXECUCIÓ: Arqueòlegs.cat, Catarqueòlegs SL

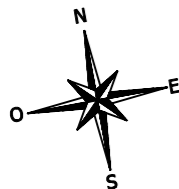
PROMOTOR:

Setembre 2020

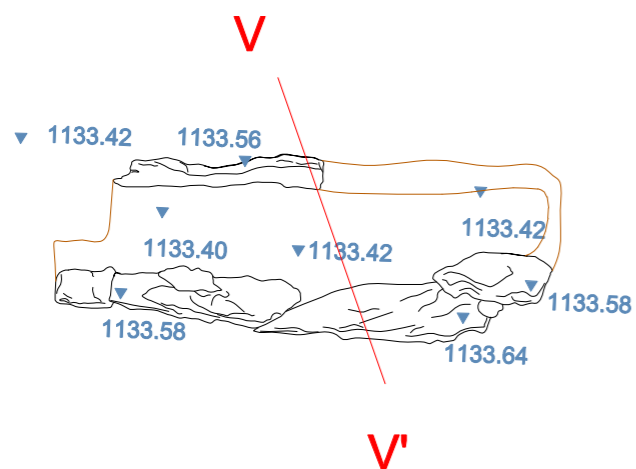
BASE PLANIMÈTRICA:
Topografia i arquitectura Cerdanya S.L.

escala 1:20
0 50cm

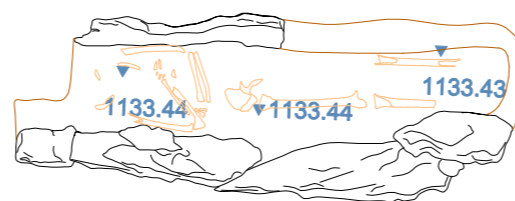
MEMÒRIA
PLÀNOL 6



PLANTA CAIXA



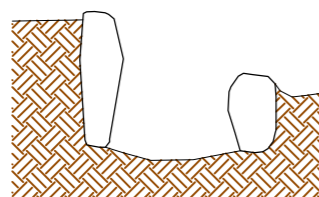
PLANTA INHUMAT



1134.00



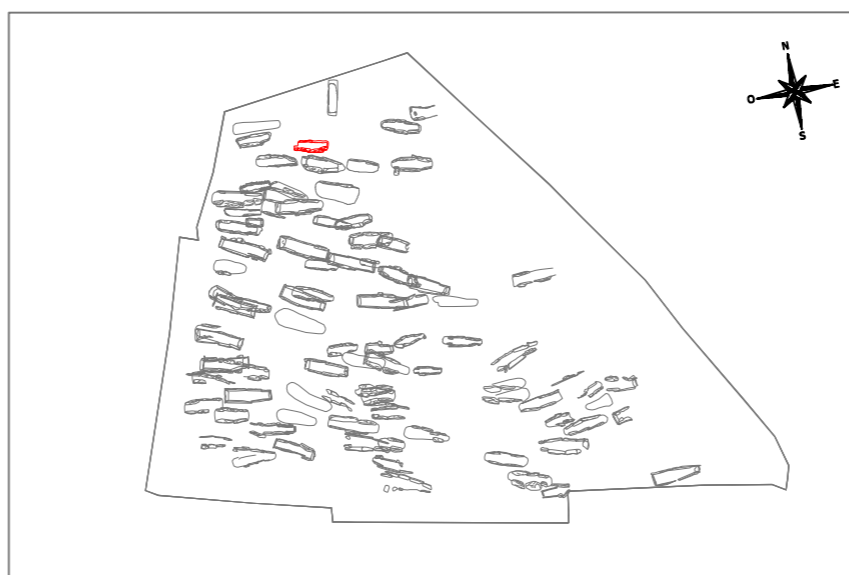
1133.00



1134.00



1133.00



CARRER MAJOR, 30 (L'HORT DE LA RECTORIA)
DE GER (CERDANYA)

UF 6
PLANTES I SECCIÓ

DIRECCIÓ ARQUEOLÒGICA: Tatiana Piza Ruiz


EXECUCIÓ: Arqueòlegs.cat, Catarqueòlegs SL

PROMOTOR:

Setembre 2020

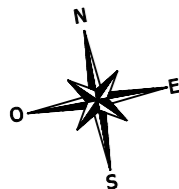
BASE PLANIMÈTRICA:
Topografia i arquitectura Cerdanya S.L.

escala 1:20



MEMÒRIA

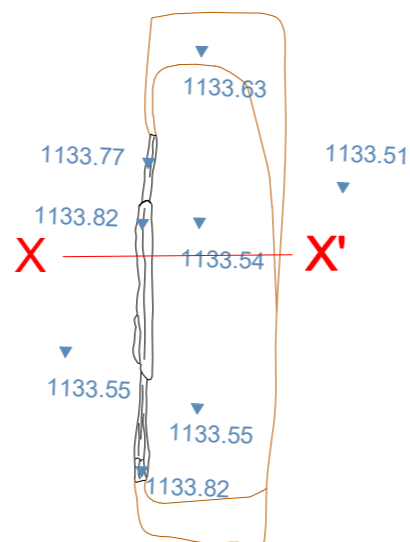
PLÀNOL 7



PLANTA COBERTA




PLANTA CAIXA



1134.00



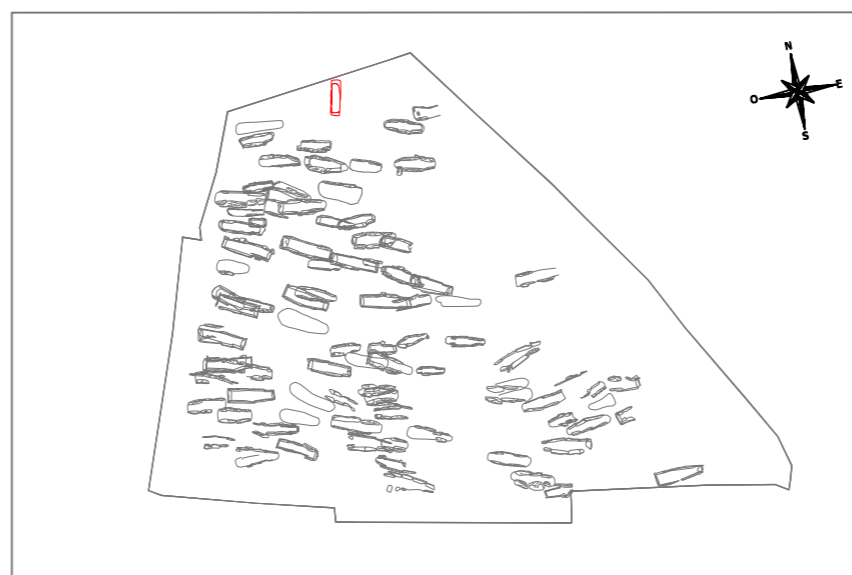
1133.00



1134.00



1133.00



CARRER MAJOR, 30 (L'HORT DE LA RECTORIA)
DE GER (CERDANYA)

UF 7
PLANTES I SECCIÓ

DIRECCIÓ ARQUEOLÒGICA: Tatiana Piza Ruiz


EXECUCIÓ: Arqueòlegs.cat, Catarqueòlegs SL

PROMOTOR:

Setembre 2020

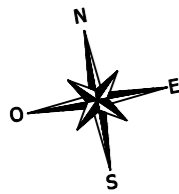
BASE PLANIMÈTRICA:
Topografia i arquitectura Cerdanya S.L.

escala 1:20



MEMÒRIA

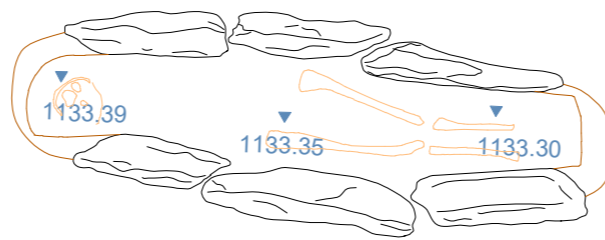
PLÀNOL 8



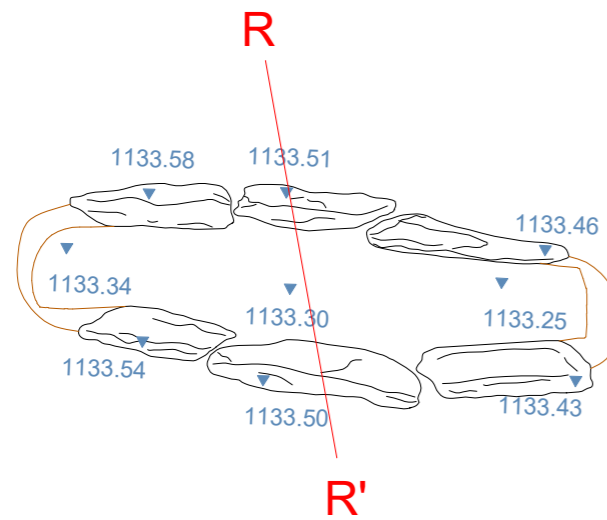
PLANTA COBERTA



PLANTA INHUMAT



PLANTA CAIXA



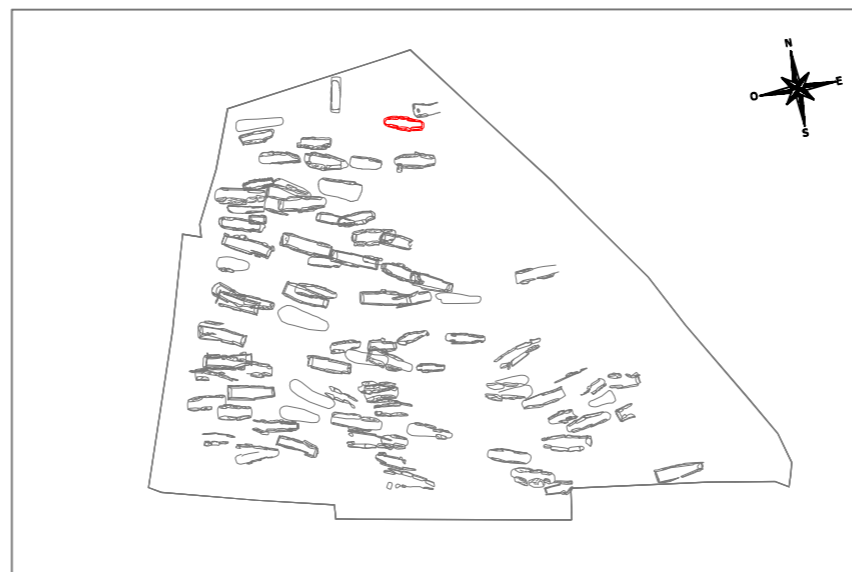

1134.00

1134.00



1133.00

1133.00



CARRER MAJOR, 30 (L'HORT DE LA RECTORIA)
DE GER (CERDANYA)

UF 9
PLANTES I SECCIÓ

DIRECCIÓ ARQUEOLÒGICA: Tatiana Piza Ruiz

EXECUCIÓ: Arqueòlegs.cat, Catarqueòlegs SL

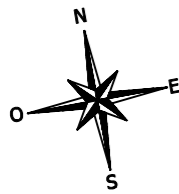
PROMOTOR: OBRES TÈCNIQUES LLORET SL

Setembre 2020

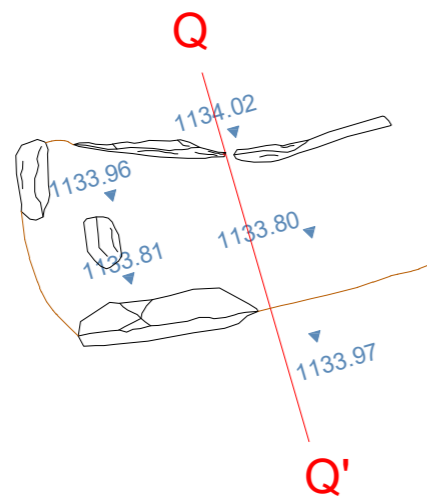
BASE PLANIMÈTRICA:
Topografia i arquitectura Cerdanya S.L.

escala 1:20
0 50cm

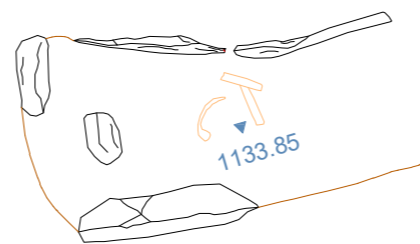
MEMÒRIA
PLÀNOL 9



PLANTA CAIXA



PLANTA INHUMAT



1134.00



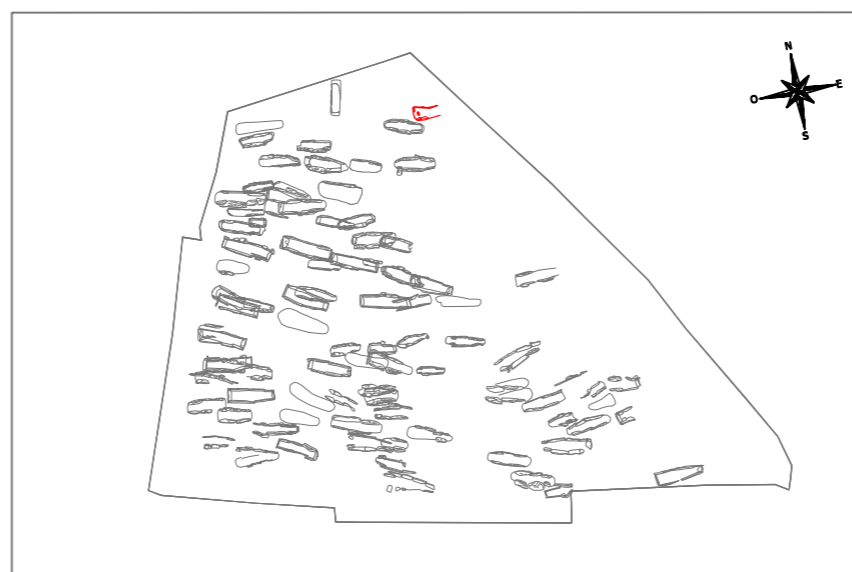
1133.00



1134.00



1133.00



CARRER MAJOR, 30 (L'HORT DE LA RECTORIA)
DE GER (CERDANYA)

UF 10
PLANTES I SECCIÓ

DIRECCIÓ ARQUEOLÒGICA: Tatiana Piza Ruiz

EXECUCIÓ: Arqueòlegs.cat, Catarqueòlegs SL

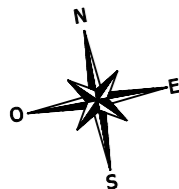
PROMOTOR: OBRES TÈCNiques LLORET SL

Setembre 2020

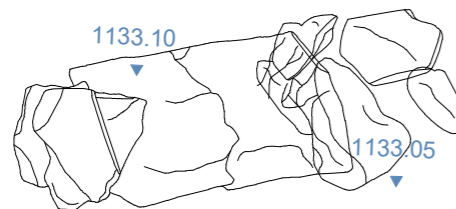
BASE PLANIMÈTRICA:
Topografia i arquitectura Cerdanya S.L.

escala 1:20
0 50cm

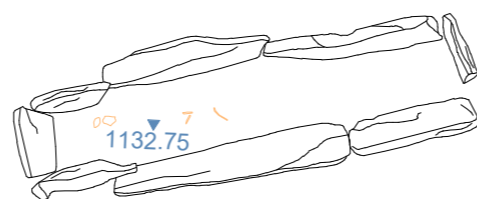
MEMÒRIA
PLÀNOL 10



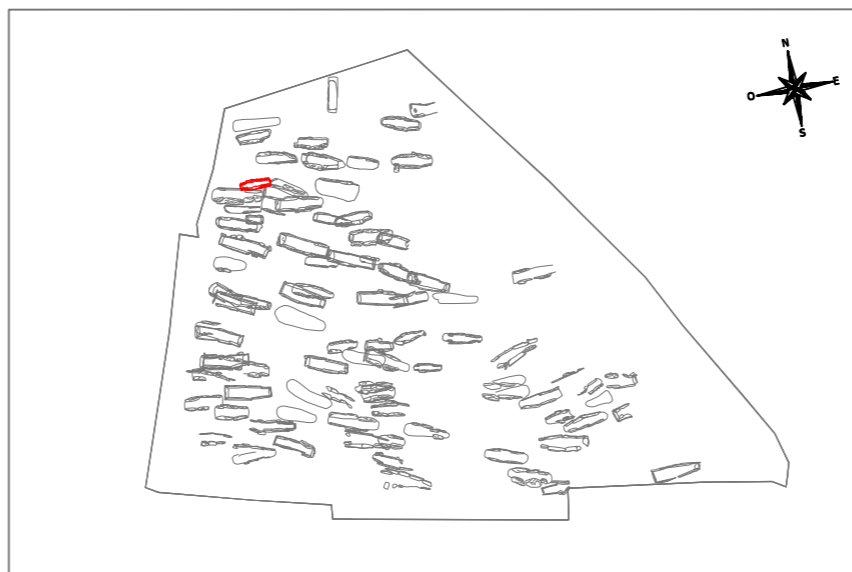
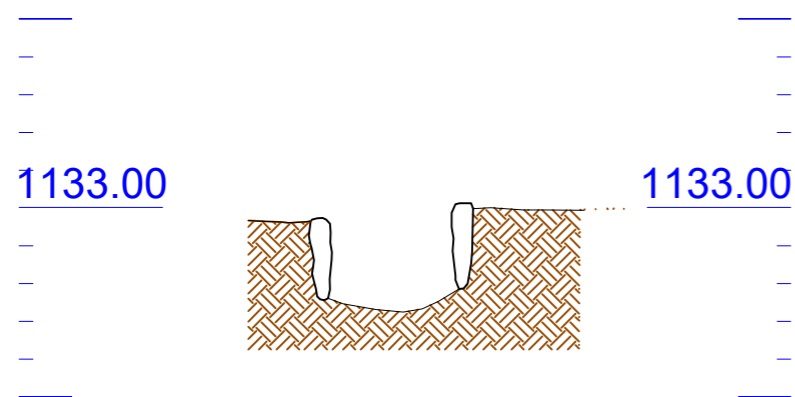
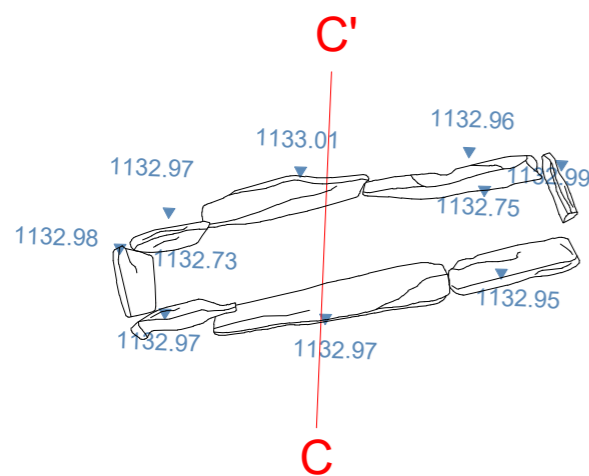
PLANTA COBERTA



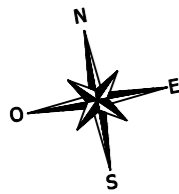
PLANTA INHUMAT



PLANTA CAIXA



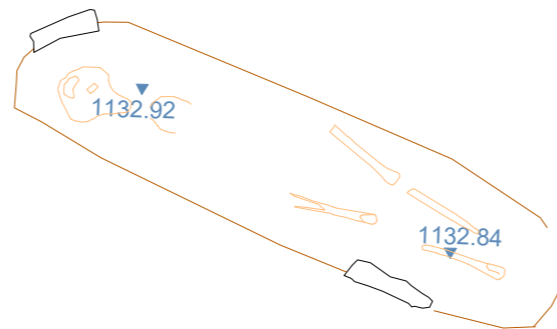
CARRER MAJOR, 30 (L'HORT DE LA RECTORIA) DE GER (CERDANYA)		
UF 12 PLANTES I SECCIÓ		
DIRECCIÓ ARQUEOLÒGICA: Tatiana Piza Ruiz		
EXECUCIÓ: Arqueòlegs.cat, Catarqueòlegs SL		
PROMOTOR: OBRES TÈCNiques LLORET SL		Setembre 2020
BASE PLANIMÈTRICA: Topografia i arquitectura Cerdanya S.L.	escala 1:20 0 50cm	MEMÒRIA PLÀNOL 11



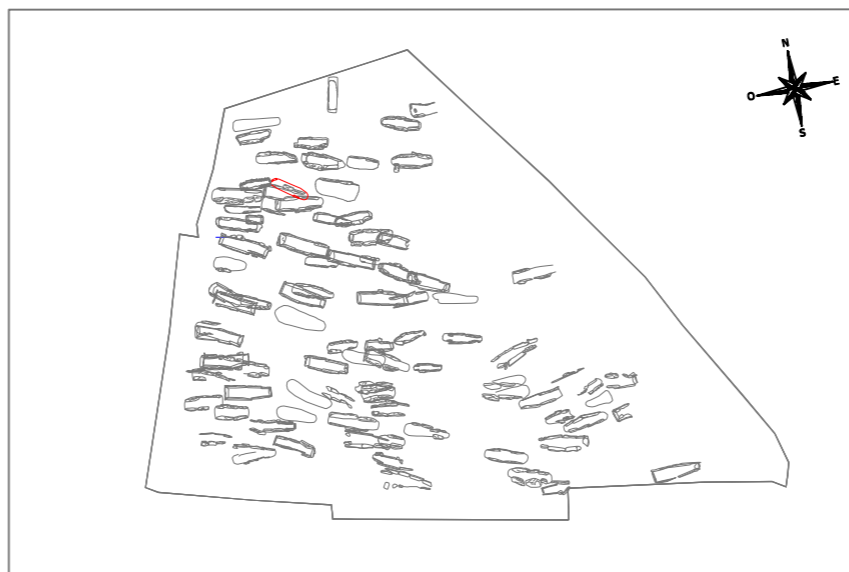
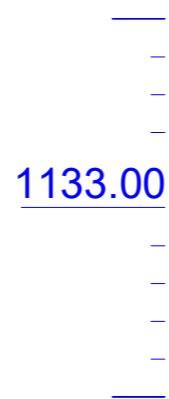

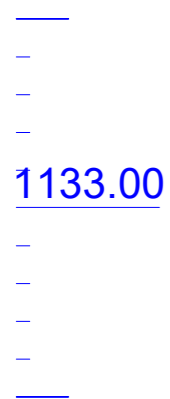
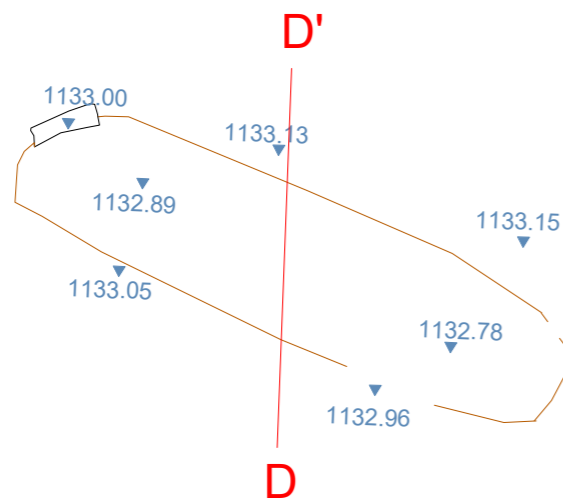
PLANTA COBERTA



PLANTA INHUMAT



PLANTA CAIXA



CARRER MAJOR, 30 (L'HORT DE LA RECTORIA)
DE GER (CERDANYA)

UF 13
PLANTES I SECCIÓ

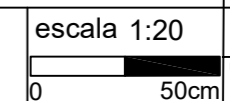
DIRECCIÓ ARQUEOLÒGICA: Tatiana Piza Ruiz

EXECUCIÓ: Arqueòlegs.cat, Catarqueòlegs SL

PROMOTOR: OBRES TÉCNIQUES LLORET SL

Setembre 2020

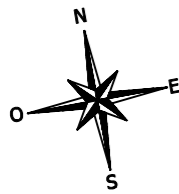
BASE PLANIMÈTRICA:
Topografia i arquitectura Cerdanya S.L.



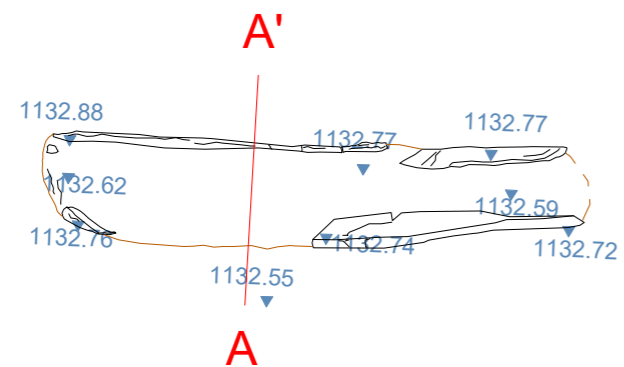
escala 1:20

MEMÒRIA

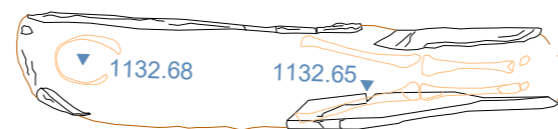
PLÀNOL 12



PLANTA CAIXA



PLANTA INHUMAT



1133.00



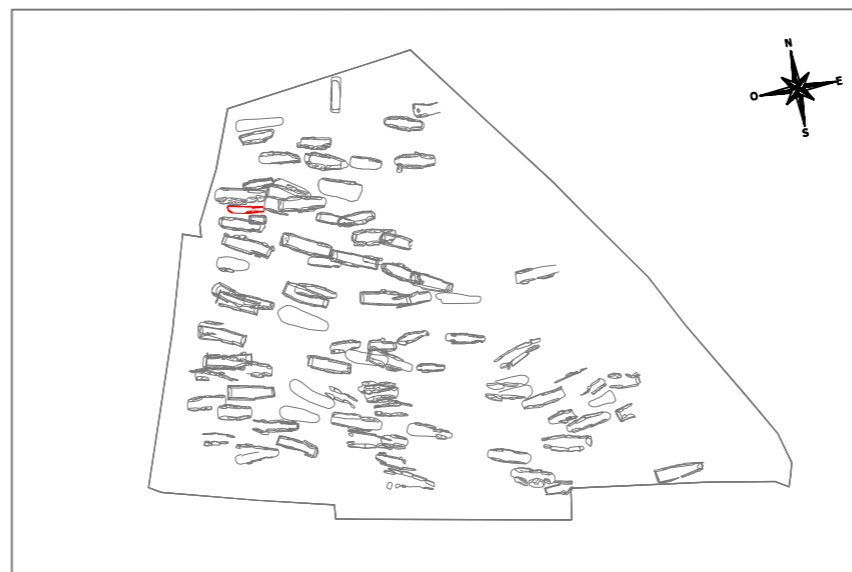
1132.00



1133.00



1132.00



CARRER MAJOR, 30 (L'HORT DE LA RECTORIA)
DE GER (CERDANYA)

UF 14
PLANTES I SECCIÓ

DIRECCIÓ ARQUEOLÒGICA: Tatiana Piza Ruiz


EXECUCIÓ: Arqueòlegs.cat, Catarqueòlegs SL

PROMOTOR: OBRES TÈCNiques LLORET SL

Setembre 2020

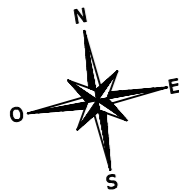
BASE PLANIMÈTRICA:
Topografia i arquitectura Cerdanya S.L.

escala 1:20

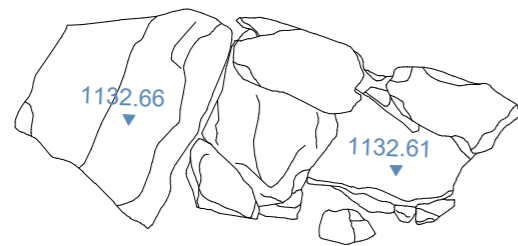


MEMÒRIA

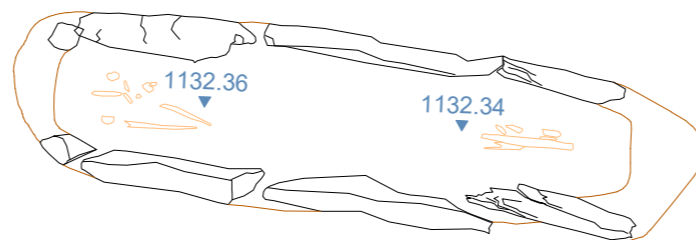
PLÀNOL 13



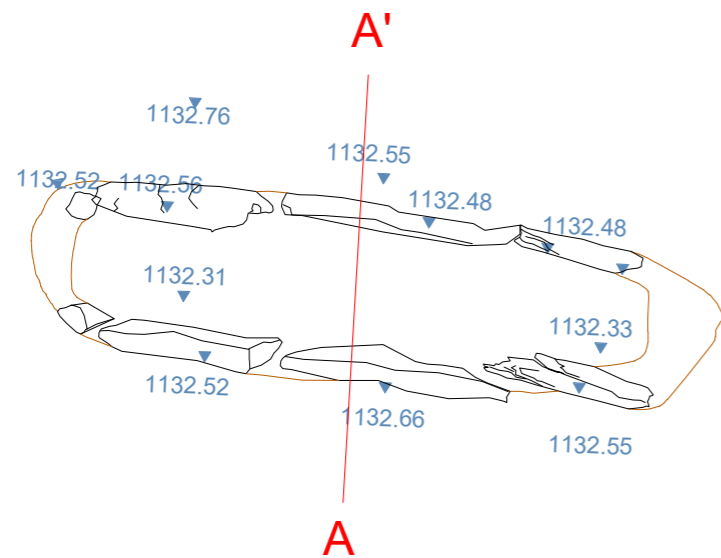
PLANTA COBERTA



PLANTA INHUMAT



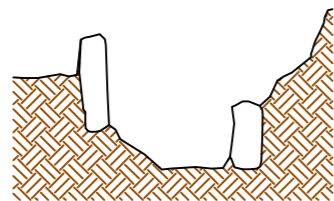
PLANTA CAIXA



1133.00



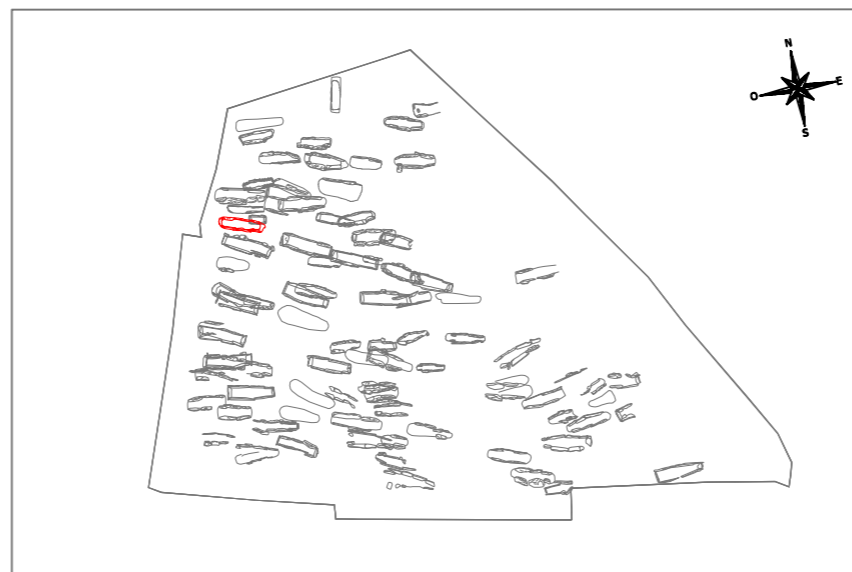
1132.00



1133.00



1132.00



CARRER MAJOR, 30 (L'HORT DE LA RECTORIA)
DE GER (CERDANYA)

UF 15
PLANTES I SECCIÓ

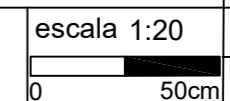
DIRECCIÓ ARQUEOLÒGICA: Tatiana Piza Ruiz

EXECUCIÓ: Arqueòlegs.cat, Catarqueòlegs SL

PROMOTOR: OBRES TÈCNIQUES LLORET SL

Setembre 2020

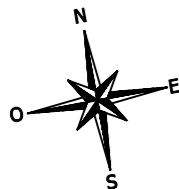
BASE PLANIMÈTRICA:
Topografia i arquetctura Cerdanya S.L.



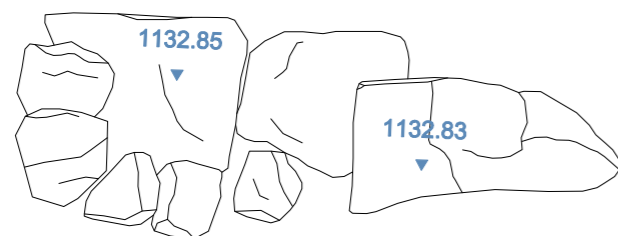
escala 1:20

MEMÒRIA

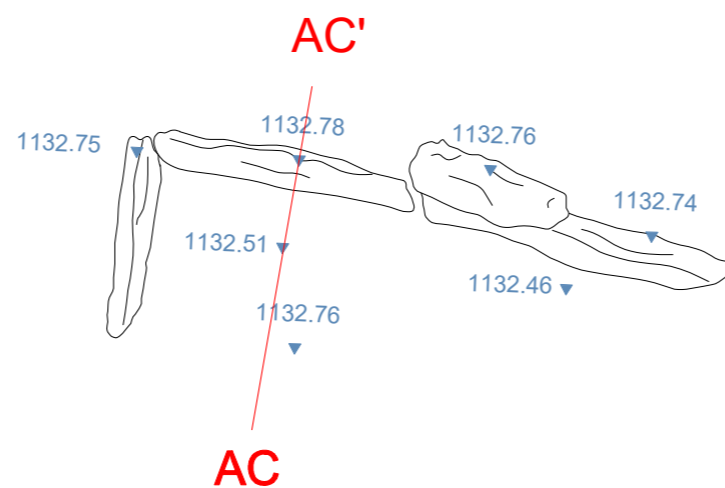
PLÀNOL 14



PLANTA COBERTA



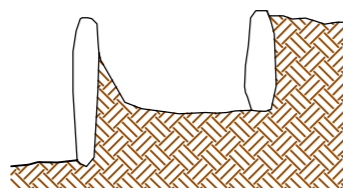
PLANTA CAIXA



1133.00



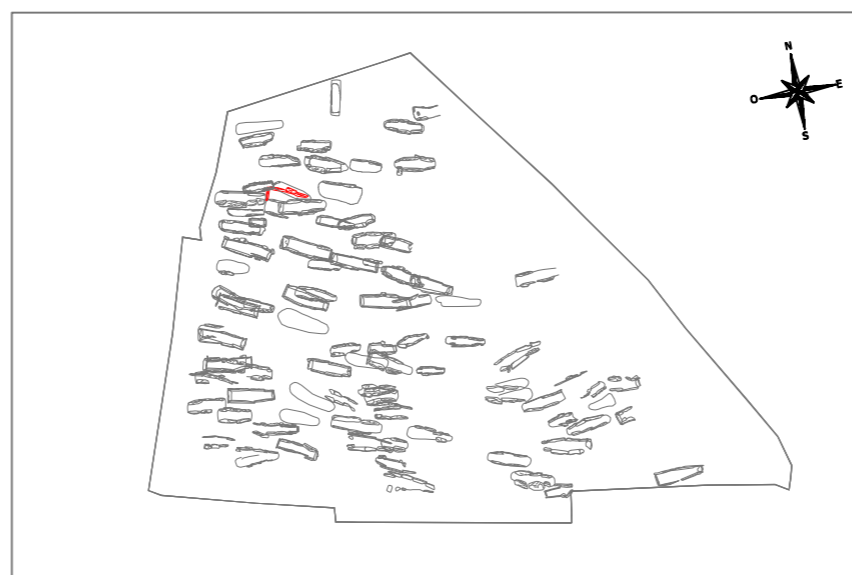
1132.00



1133.00



1132.00



CARRER MAJOR, 30 (L'HORT DE LA RECTORIA)
DE GER (CERDANYA)

UF 16
PLANTES I SECCIÓ

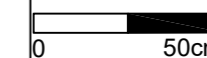
DIRECCIÓ ARQUEOLÒGICA: Tatiana Piza Ruiz

EXECUCIÓ: Arqueòlegs.cat, Catarqueòlegs SL

PROMOTOR: OBRES TÈCNIQUES LLORET, SL Setembre 2020

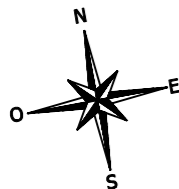
BASE PLANIMÈTRICA:
Topografia i arquitectura Cerdanya S.L.

escala 1:20

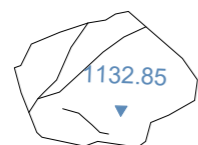


MEMÒRIA

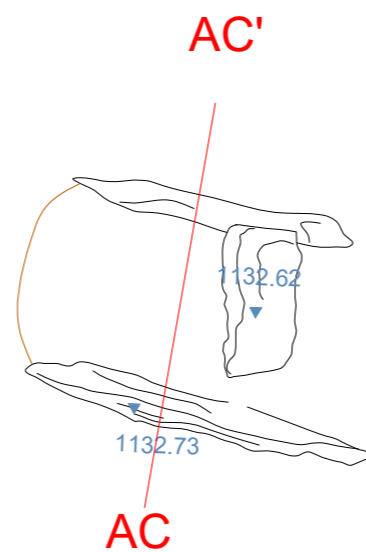
PLÀNOL 15



PLANTA COBERTA




PLANTA CAIXA



1133.00



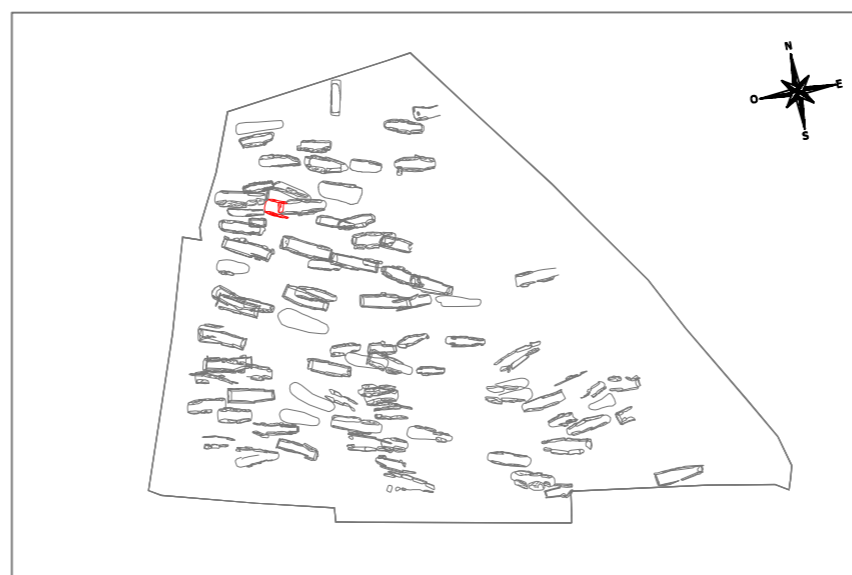
1132.00



1133.00



1132.00



CARRER MAJOR, 30 (L'HORT DE LA RECTORIA)
DE GER (CERDANYA)

UF 17
PLANTES I SECCIÓ

DIRECCIÓ ARQUEOLÒGICA: Tatiana Piza Ruiz


EXECUCIÓ: Arqueòlegs.cat, Catarqueòlegs SL

PROMOTOR: OBRES TÈCNiques LLORET SL

Setembre 2020

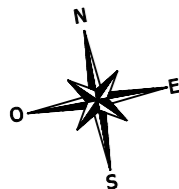
BASE PLANIMÈTRICA:
Topografia i arquitectura Cerdanya S.L.

escala 1:20

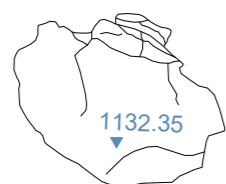


MEMÒRIA

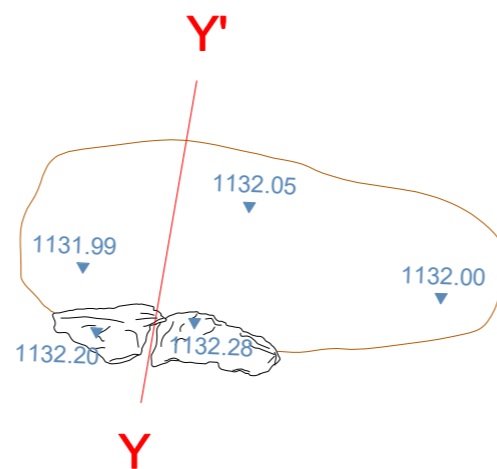
PLÀNOL 16



PLANTA COBERTA



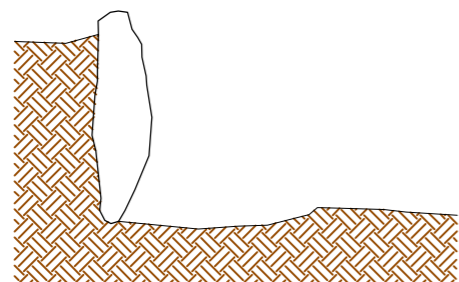
PLANTA CAIXA



1133.00



1132.00



1133.00



1132.00



CARRER MAJOR, 30 (L'HORT DE LA RECTORIA)
DE GER (CERDANYA)

UF 18
PLANTES I SECCIÓ

DIRECCIÓ ARQUEOLÒGICA: Tatiana Piza Ruiz


EXECUCIÓ: Arqueòlegs.cat, Catarqueòlegs SL

PROMOTOR: OBRES TÈCNiques LLORET SL

Setembre 2020

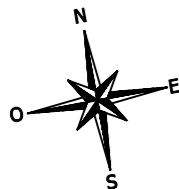
BASE PLANIMÈTRICA:
Topografia i arquitectura Cerdanya S.L.

escala 1:20

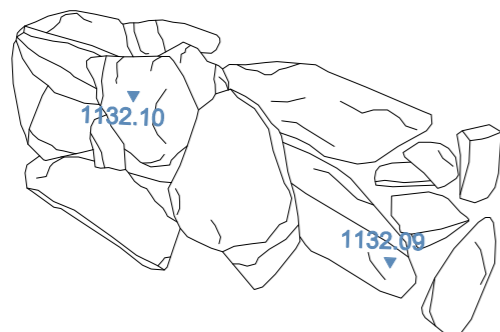


MEMÒRIA

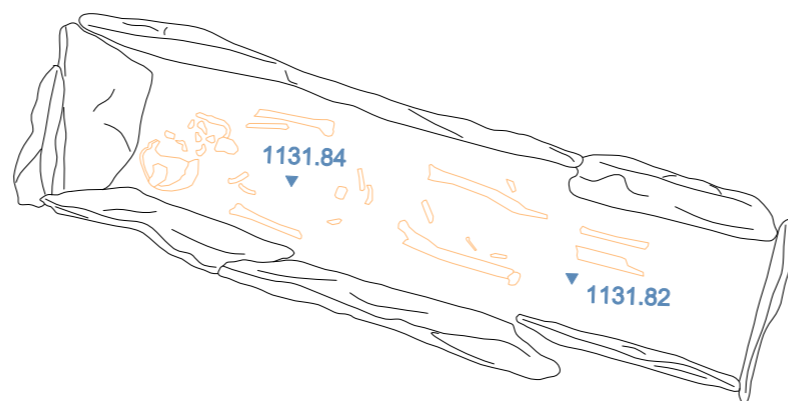
PLÀNOL 17



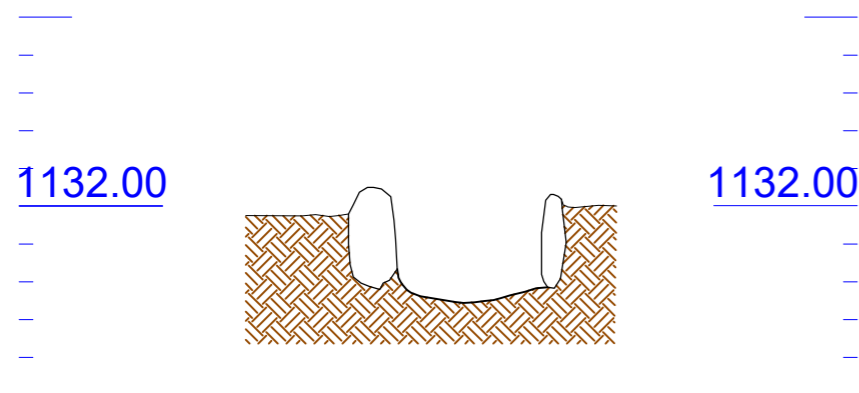
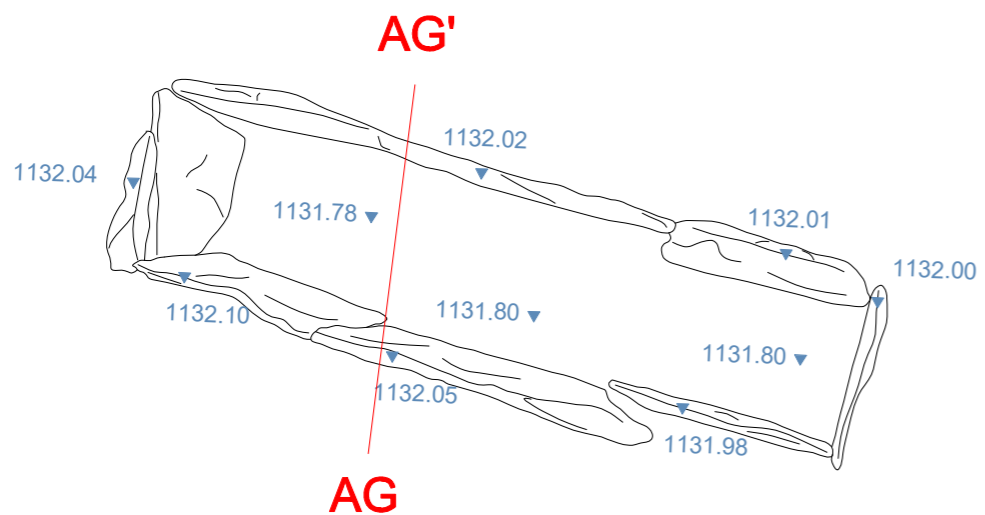
PLANTA COBERTA



PLANTA INHUMAT



PLANTA CAIXA



CARRER MAJOR, 30 (L'HORT DE LA RECTORIA)
DE GER (CERDANYA)

UF 19
PLANTES I SECCIÓ

DIRECCIÓ ARQUEOLÒGICA: Tatiana Piza Ruiz

EXECUCIÓ: Arqueòlegs.cat, Catarqueòlegs SL

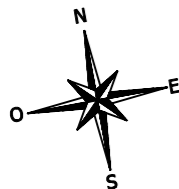
PROMOTOR: OBRES TÈCNiques LLORET SL

Setembre 2020

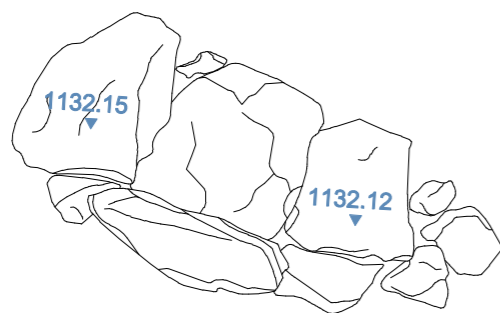
BASE PLANIMÈTRICA:
Topografia i arquitectura Cerdanya S.L.

escala 1:20
0 50cm

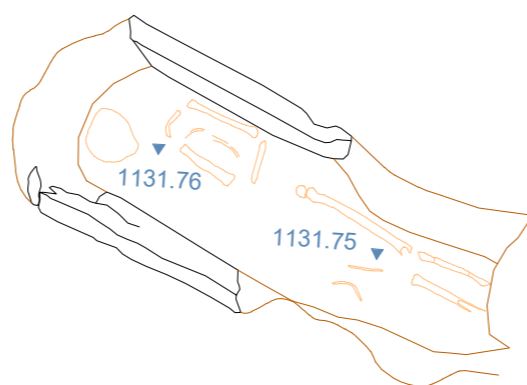
MEMÒRIA
PLÀNOL 18



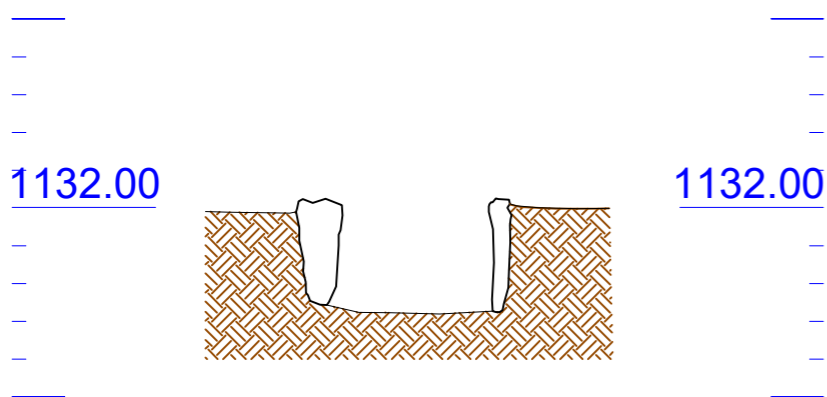
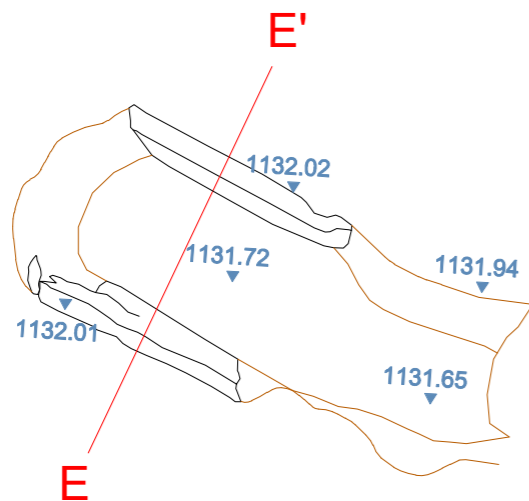
PLANTA COBERTA



PLANTA INHUMAT



PLANTA CAIXA



CARRER MAJOR, 30 (L'HORT DE LA RECTORIA)
DE GER (CERDANYA)

UF 20
PLANTES I SECCIÓ

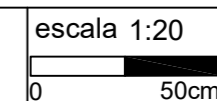
DIRECCIÓ ARQUEOLÒGICA: Tatiana Piza Ruiz

EXECUCIÓ: Arqueòlegs.cat, Catarqueòlegs SL

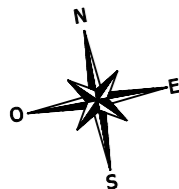
PROMOTOR: OBRES TÈCNiques LLORET, SL

Setembre 2020

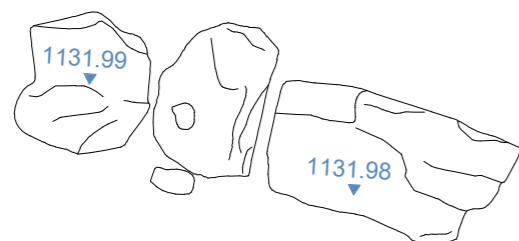
BASE PLANIMÈTRICA:
Topografia i arquitectura Cerdanya S.L.



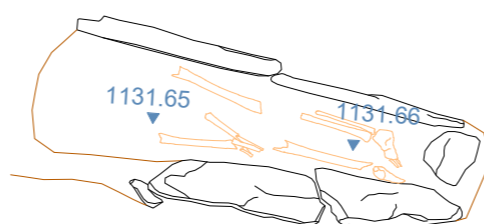
MEMÒRIA
PLÀNOL
19



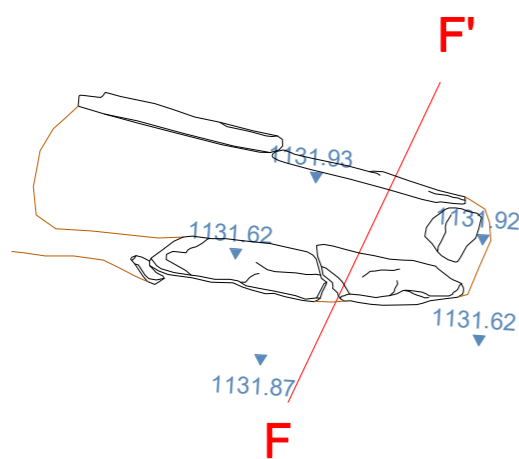
PLANTA COBERTA




PLANTA INHUMAT



PLANTA CAIXA



1132.00



1132.00



CARRER MAJOR, 30 (L'HORT DE LA RECTORIA)
DE GER (CERDANYA)

UF 21
PLANTES I SECCIÓ

DIRECCIÓ ARQUEOLÒGICA: Tatiana Piza Ruiz


EXECUCIÓ: Arqueòlegs.cat, Catarqueòlegs SL

PROMOTOR: OBRES TÈCNiques LLORET SL

Setembre 2020

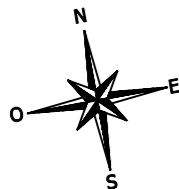
BASE PLANIMÈTRICA:
Topografia i arquitectura Cerdanya S.L.

escala 1:20

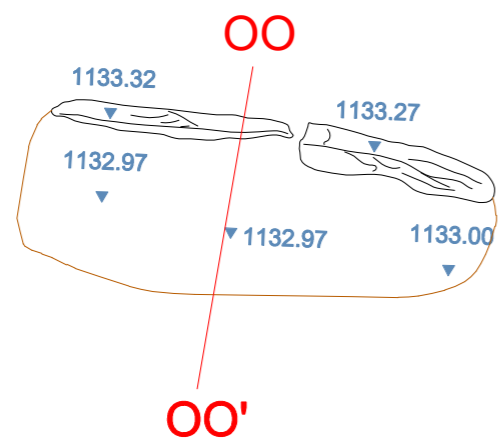


MEMÒRIA

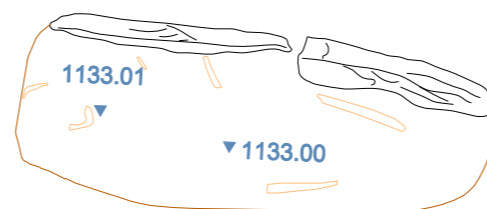
PLÀNOL 20



PLANTA CAIXA




PLANTA INHUMAT



1133.00



1132.00



1133.00



1132.00



CARRER MAJOR, 30 (L'HORT DE LA RECTORIA)
DE GER (CERDANYA)

UF 22
PLANTES I SECCIÓ

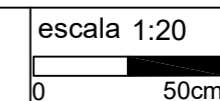
DIRECCIÓ ARQUEOLÒGICA: Tatiana Piza Ruiz

EXECUCIÓ: Arqueòlegs.cat, Catarqueòlegs SL

PROMOTOR: OBRES TÈCNiques LLORET SL

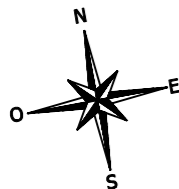
Setembre 2020

BASE PLANIMÈTRICA:
Topografia i arquitectura Cerdanya S.L.

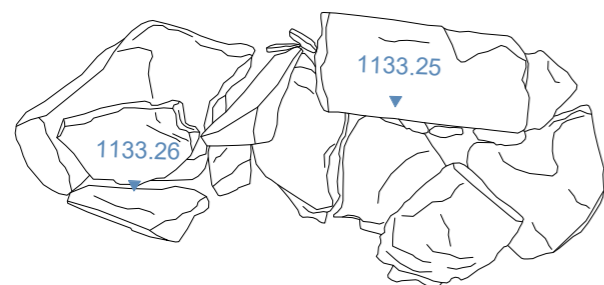


MEMÒRIA

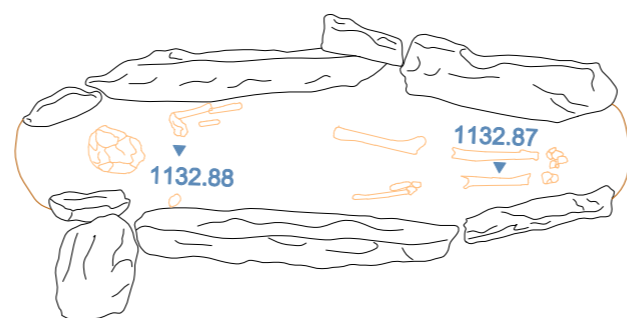
PLÀNOL 21



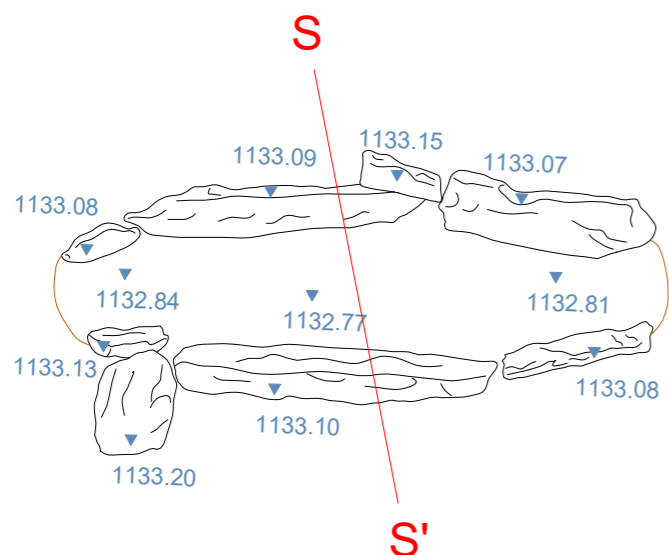
PLANTA COBERTA




PLANTA INHUMAT



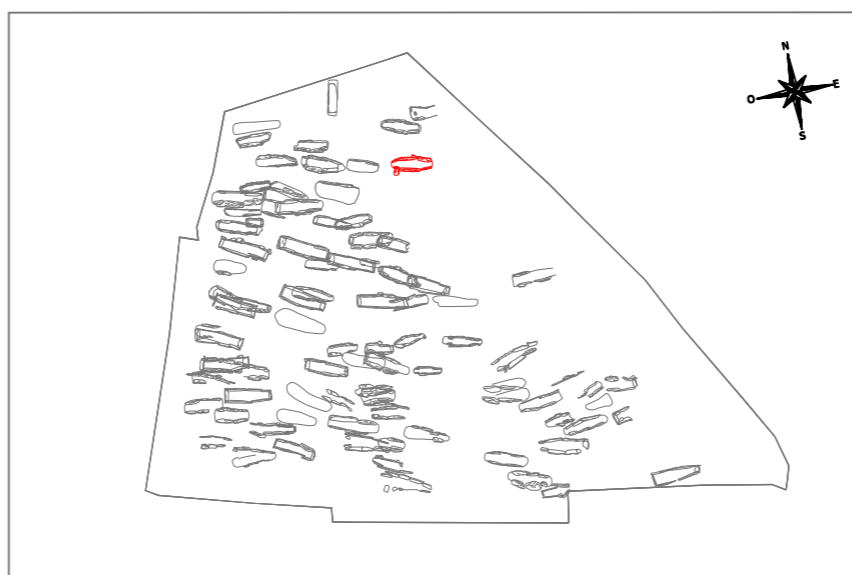
PLANTA CAIXA



1133.00



1133.00



CARRER MAJOR, 30 (L'HORT DE LA RECTORIA)
DE GER (CERDANYA)

UF 23
PLANTES I SECCIÓ

DIRECCIÓ ARQUEOLÒGICA: Tatiana Piza Ruiz

EXECUCIÓ: Arqueòlegs.cat, Catarqueòlegs SL

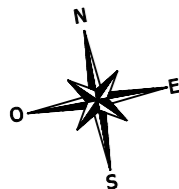
PROMOTOR: OBRES TÈCNIQUES LLORET SL

Setembre 2020

BASE PLANIMÈTRICA:
Topografia i arquitectura Cerdanya S.L.

escala 1:20
0 50cm

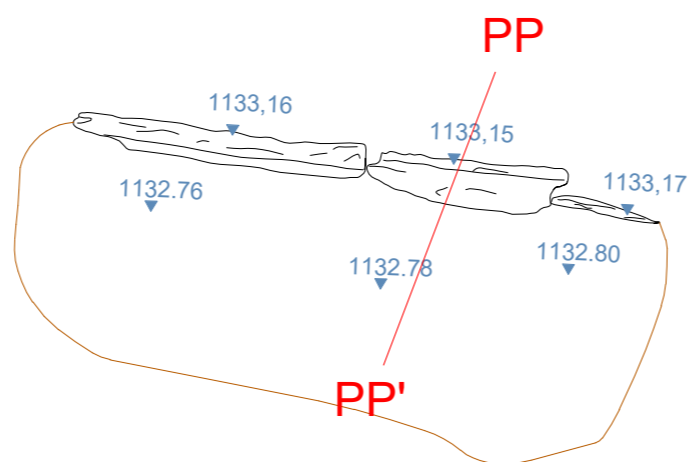
MEMÒRIA
PLÀNOL 22



PLANTA COBERTA



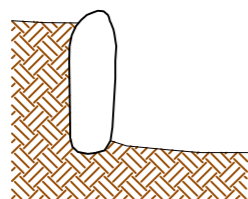
PLANTA CAIXA



1133.00



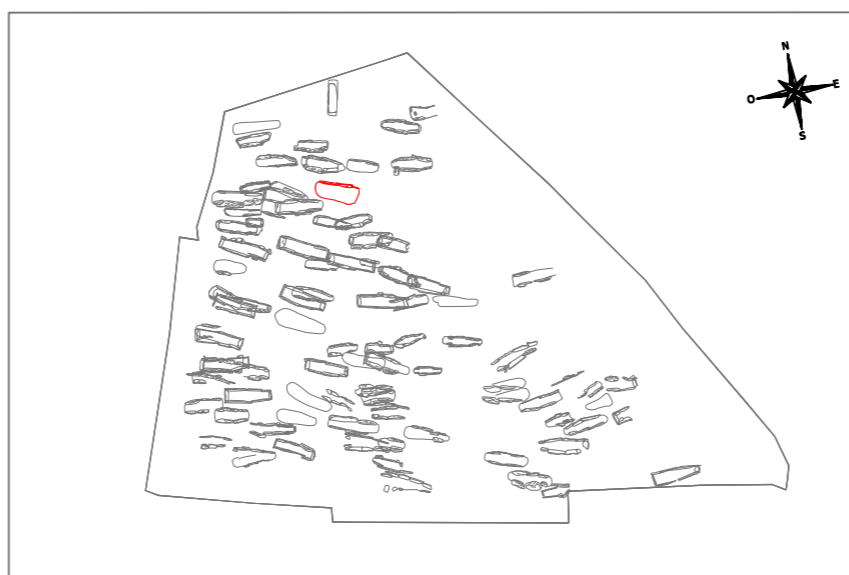
1132.00



1133.00



1132.00



CARRER MAJOR, 30 (L'HORT DE LA RECTORIA)
DE GER (CERDANYA)

UF 24
PLANTES I SECCIÓ

DIRECCIÓ ARQUEOLÒGICA: Tatiana Piza Ruiz

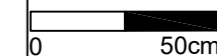
EXECUCIÓ: Arqueòlegs.cat, Catarqueòlegs SL

PROMOTOR: OBRES TÈCNiques LLORET SL

Setembre 2020

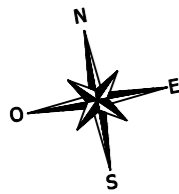
BASE PLANIMÈTRICA:
Topografia i arquitectura Cerdanya S.L.

escala 1:20

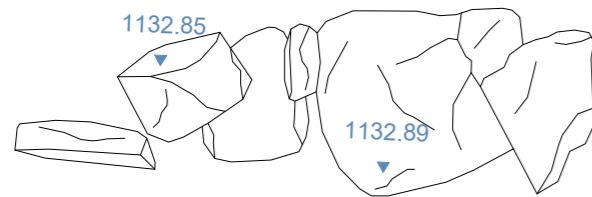


MEMÒRIA

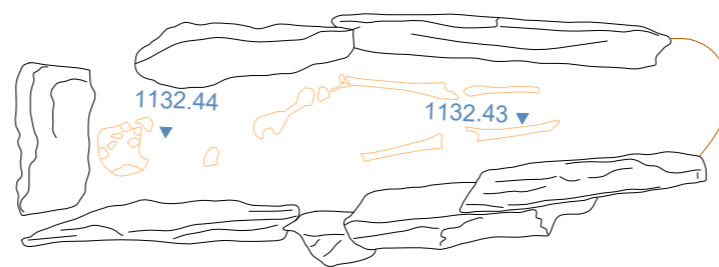
PLÀNOL 23



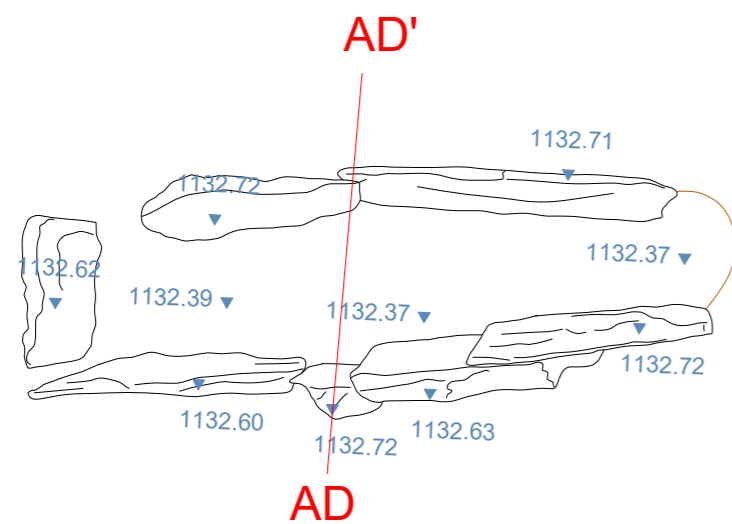
PLANTA COBERTA



PLANTA INHUMAT



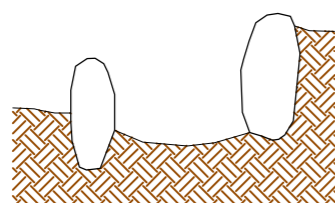
PLANTA CAIXA



1133.00



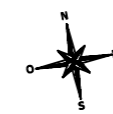
1132.00



1133.00



1132.00



CARRER MAJOR, 30 (L'HORT DE LA RECTORIA)
DE GER (CERDANYA)

UF 25
PLANTES I SECCIÓ

DIRECCIÓ ARQUEOLÒGICA: Tatiana Piza Ruiz

EXECUCIÓ: Arqueòlegs.cat, Catarqueòlegs SL

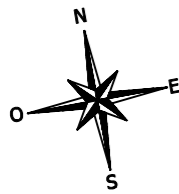
PROMOTOR: OBRES TÈCNiques LLORET SL

Setembre 2020

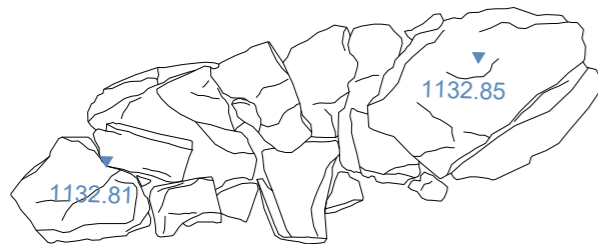
BASE PLANIMÈTRICA:
Topografia i arquitectura Cerdanya S.L.

escala 1:20
0 50cm

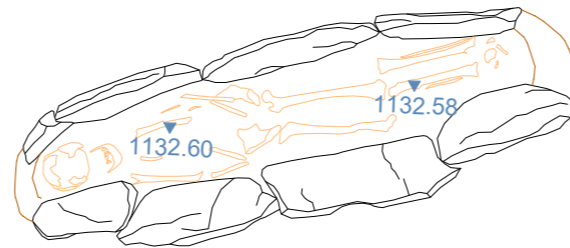
MEMÒRIA
PLÀNOL 24



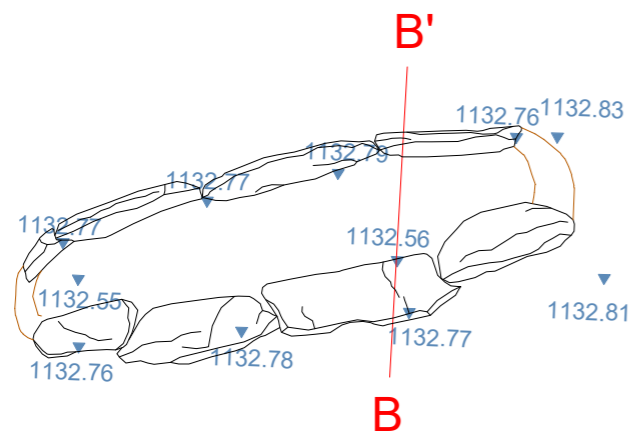
PLANTA COBERTA



PLANTA INHUMAT




PLANTA CAIXA



1133.00



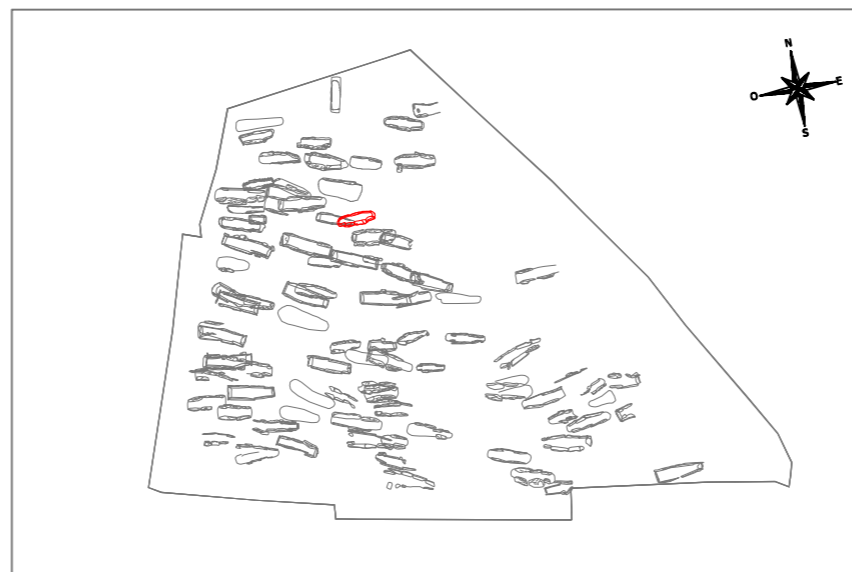
1132.00



1133.00



1132.00



CARRER MAJOR, 30 (L'HORT DE LA RECTORIA)
DE GER (CERDANYA)

UF 26
PLANTES I SECCIÓ

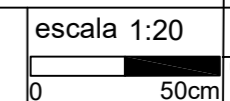
DIRECCIÓ ARQUEOLÒGICA: Tatiana Piza Ruiz

EXECUCIÓ: Arqueòlegs.cat, Catarqueòlegs SL

PROMOTOR: OBRES TÈCNIQUES LLORET SL

Setembre 2020

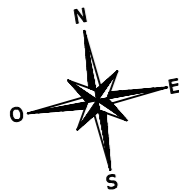
BASE PLANIMÈTRICA:
Topografia i arquitectura Cerdanya S.L.



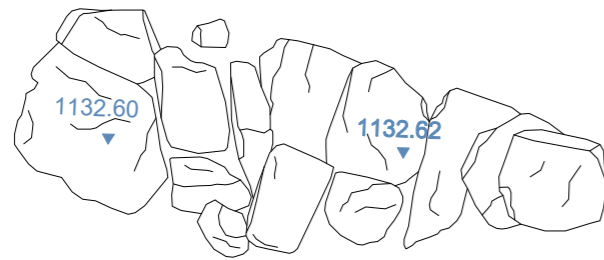
escala 1:20

MEMÒRIA

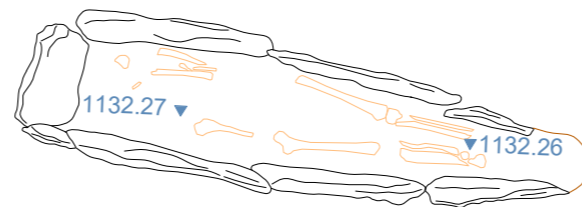
PLÀNOL 25



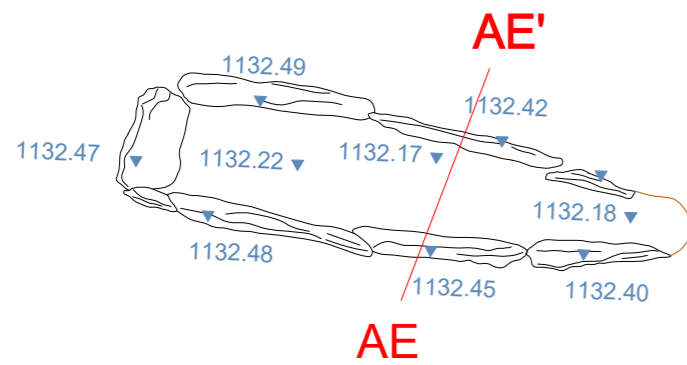
PLANTA COBERTA



PLANTA INHUMAT



PLANTA CAIXA



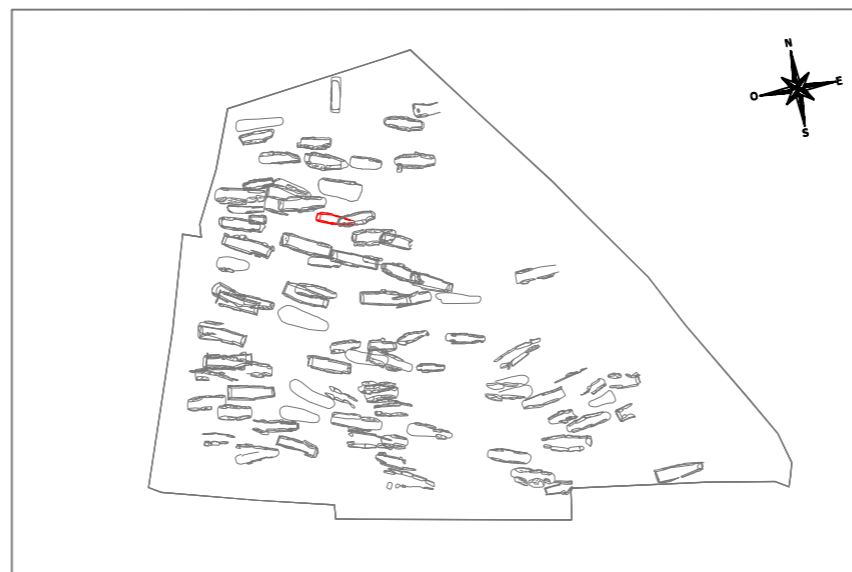
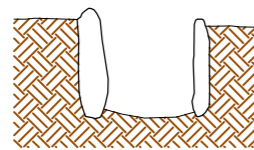
1133.00

1133.00



1132.00

1132.00



CARRER MAJOR, 30 (L'HORT DE LA RECTORIA)
DE GER (CERDANYA)

UF 27
PLANTES I SECCIÓ

DIRECCIÓ ARQUEOLÒGICA: Tatiana Piza Ruiz

EXECUCIÓ: Arqueòlegs.cat, Catarqueòlegs SL

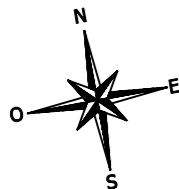
PROMOTOR: OBRES TÈCNiques LLORET SL

Setembre 2020

BASE PLANIMÈTRICA:
Topografia i arquetctura Cerdanya S.L.

escala 1:20
0 50cm

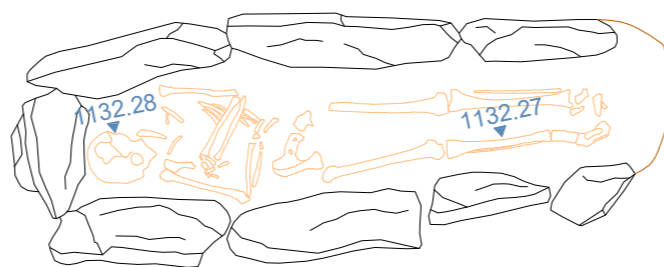
MEMÒRIA
PLÀNOL 26



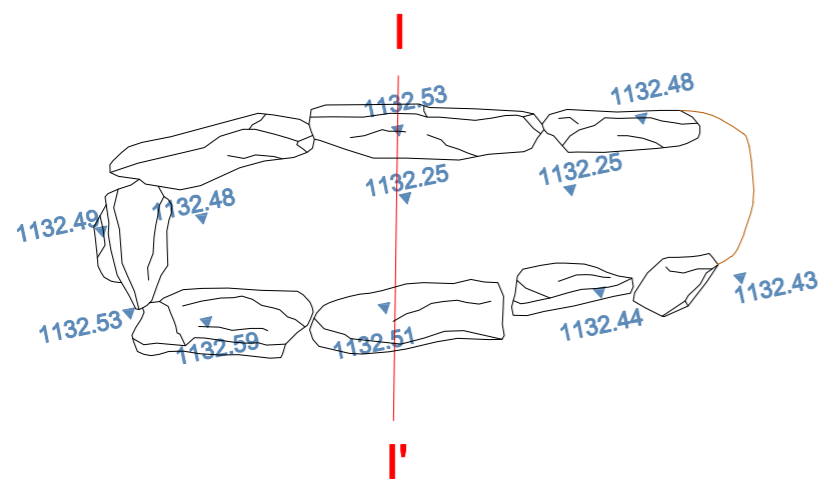
PLANTA COBERTA



PLANTA INHUMAT



PLANTA CAIXA

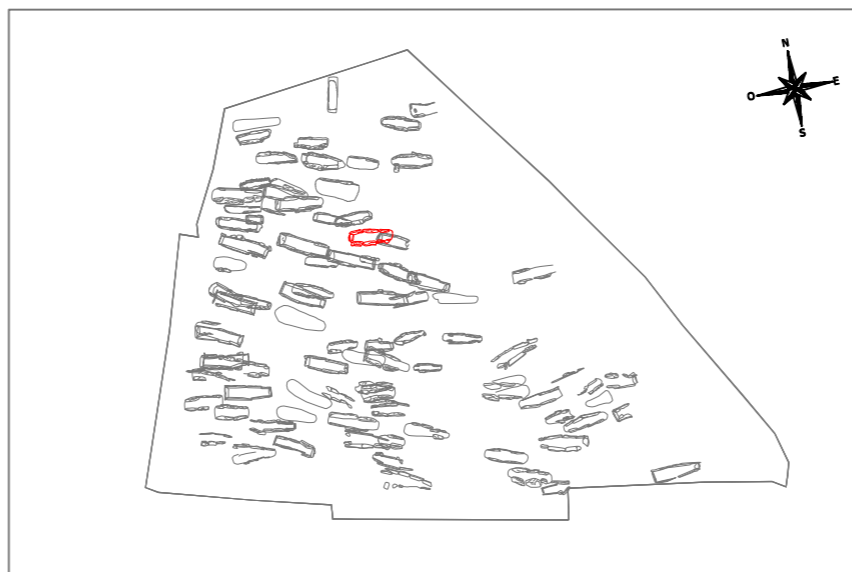


1133.00

1133.00

1132.00

1132.00



CARRER MAJOR, 30 (L'HORT DE LA RECTORIA)
DE GER (CERDANYA)

UF 28
PLANTES I SECCIÓ

DIRECCIÓ ARQUEOLÒGICA: Tatiana Piza Ruiz

EXECUCIÓ: Arqueòlegs.cat, Catarqueòlegs SL

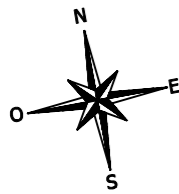
PROMOTOR: OBRES TÈCNiques LLORET SL

Setembre 2020

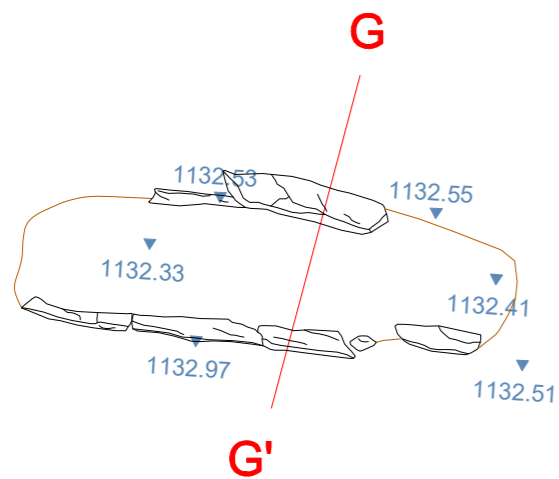
BASE PLANIMÈTRICA:
Topografia i arquitectura Cerdanya S.L.

escala 1:20
0 50cm

MEMÒRIA
PLÀNOL 27



PLANTA CAIXA



PLANTA INHUMAT



1133.00



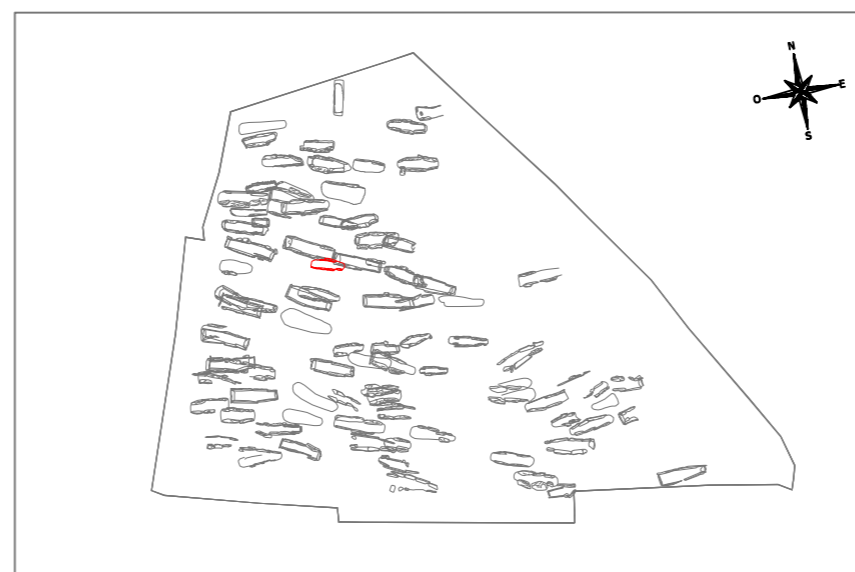
1132.00



1133.00



1132.00



CARRER MAJOR, 30 (L'HORT DE LA RECTORIA)
DE GER (CERDANYA)

UF 29
PLANTES I SECCIÓ

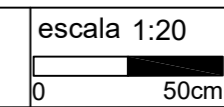
DIRECCIÓ ARQUEOLÒGICA: Tatiana Piza Ruiz

EXECUCIÓ: Arqueòlegs.cat, Catarqueòlegs SL

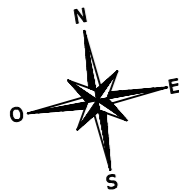
PROMOTOR: OBRES TÈCNIQUES LLORET SL

Setembre 2020

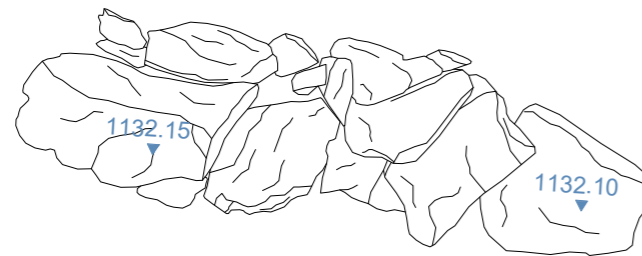
BASE PLANIMÈTRICA:
Topografia i arquitectura Cerdanya S.L.



MEMÒRIA
PLÀNOL
28



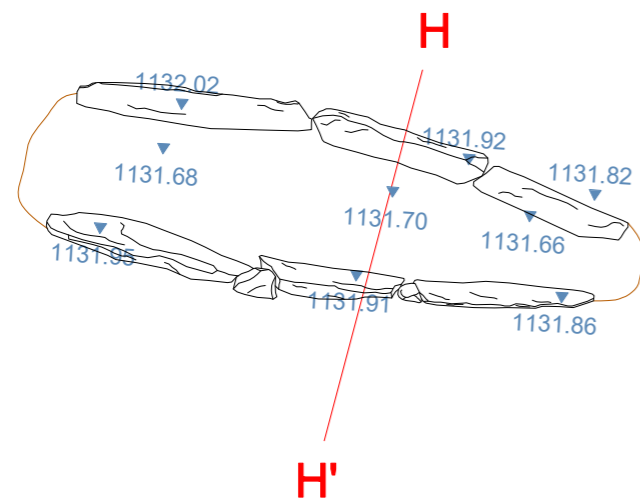
PLANTA COBERTA



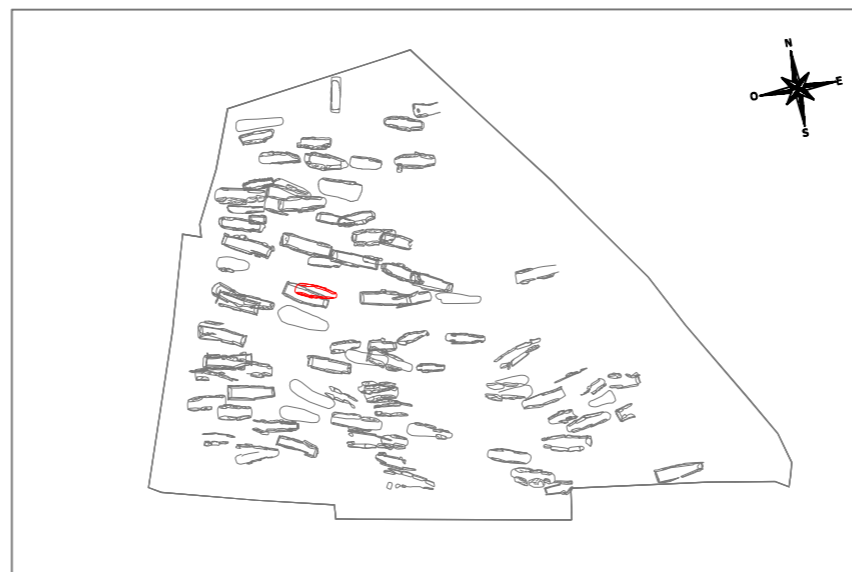
PLANTA INHUMAT



PLANTA CAIXA



1132.00



CARRER MAJOR, 30 (L'HORT DE LA RECTORIA)
DE GER (CERDANYA)

UF 30
PLANTES I SECCIÓ

DIRECCIÓ ARQUEOLÒGICA: Tatiana Piza Ruiz

EXECUCIÓ: Arqueòlegs.cat, Catarqueòlegs SL

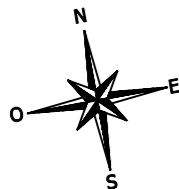
PROMOTOR: OBRES TÈCNIQUES LLORET SL

Setembre 2020

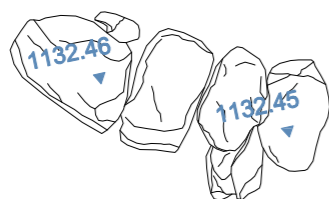
BASE PLANIMÈTRICA:
Topografia i arquitectura Cerdanya S.L.

escala 1:20
0 50cm

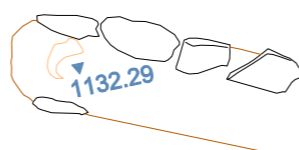
MEMÒRIA
PLÀNOL 29



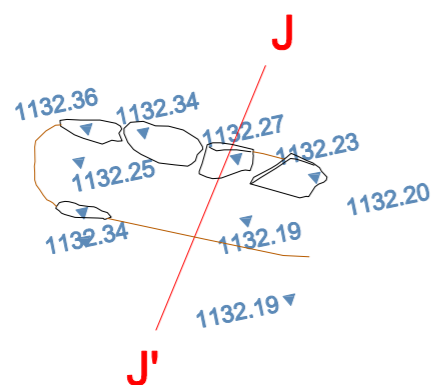
PLANTA COBERTA



PLANTA INHUMAT



PLANTA CAIXA



1133.00



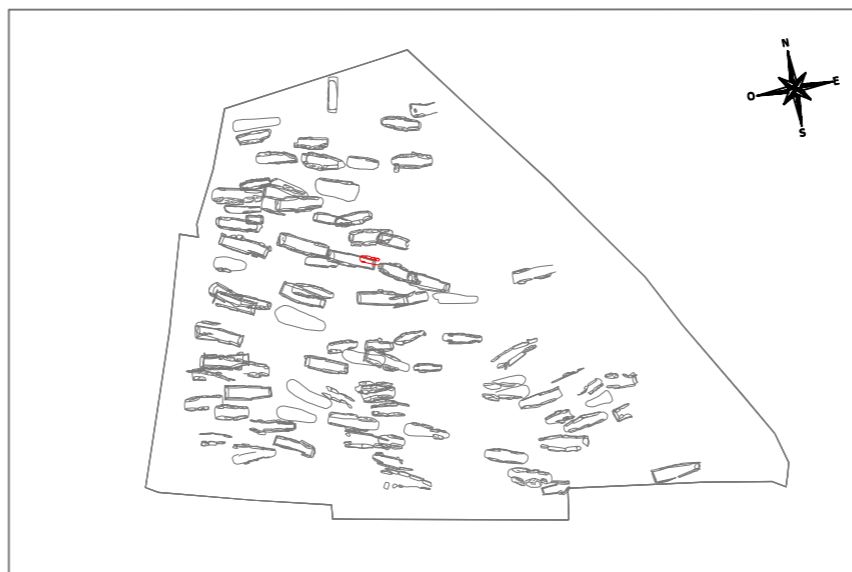
1132.00



1133.00



1132.00



CARRER MAJOR, 30 (L'HORT DE LA RECTORIA)
DE GER (CERDANYA)

UF 31
PLANTES I SECCIÓ

DIRECCIÓ ARQUEOLÒGICA: Tatiana Piza Ruiz

EXECUCIÓ: Arqueòlegs.cat, Catarqueòlegs SL

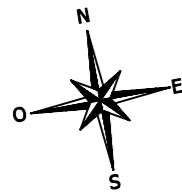
PROMOTOR: OBRES TÈCNiques LLORET SL

Setembre 2020

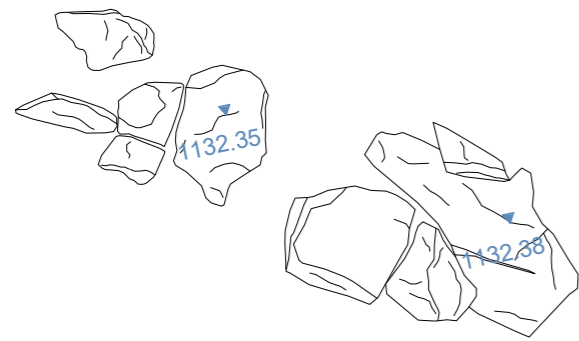
BASE PLANIMÈTRICA:
Topografia i arquitectura Cerdanya S.L.

escala 1:20
0 50cm

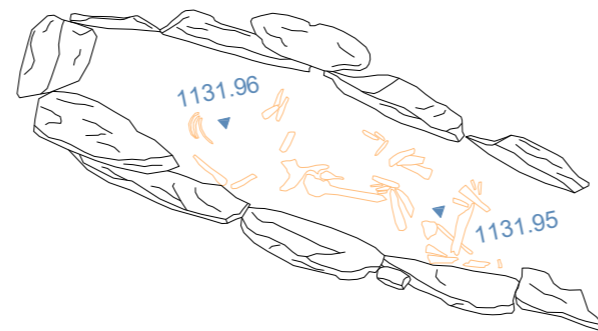
MEMÒRIA
PLÀNOL 30



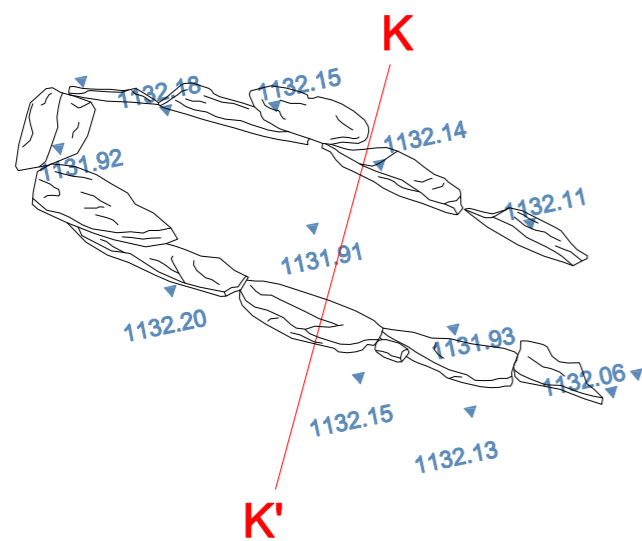
PLANTA COBERTA



PLANTA INHUMAT



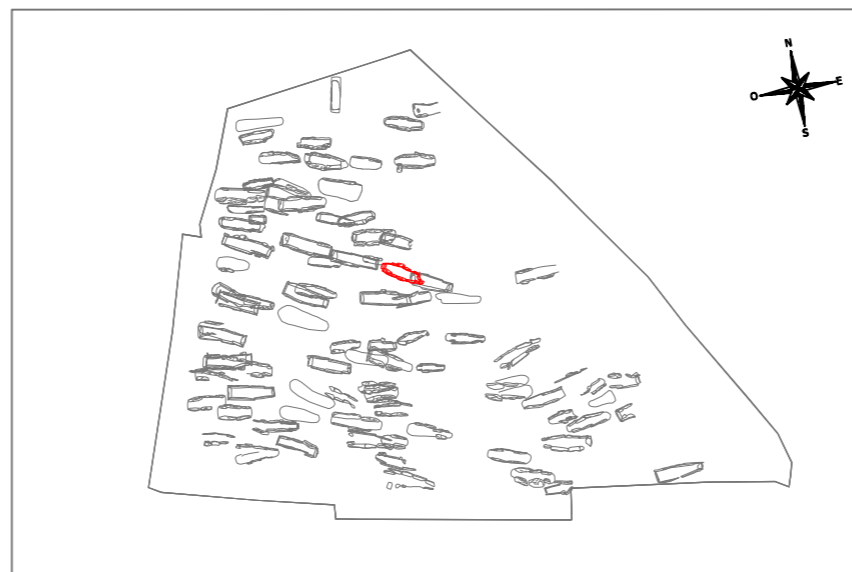
PLANTA CAIXA



1132.00



1132.00



CARRER MAJOR, 30 (L'HORT DE LA RECTORIA)
DE GER (CERDANYA)

UF 32
PLANTES I SECCIÓ

DIRECCIÓ ARQUEOLÒGICA: Tatiana Piza Ruiz

EXECUCIÓ: Arqueòlegs.cat, Catarqueòlegs SL

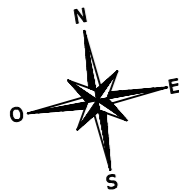
PROMOTOR: obres tècniques lloret sl

Setembre 2020

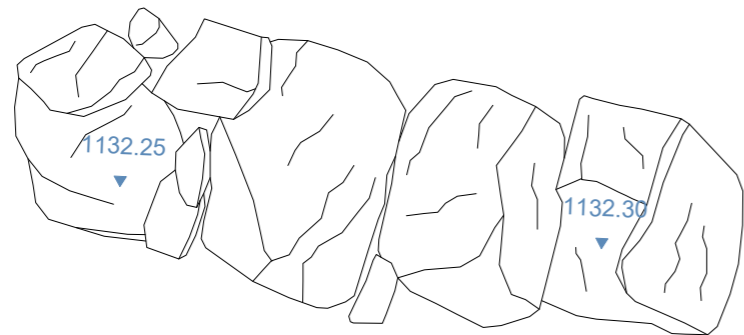
BASE PLANIMÈTRICA:
Topografia i arquitectura Cerdanya S.L.

escala 1:20
0 50cm

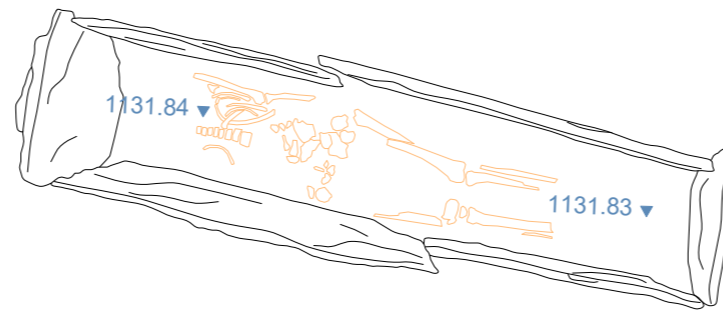
MEMÒRIA
PLÀNOL 31



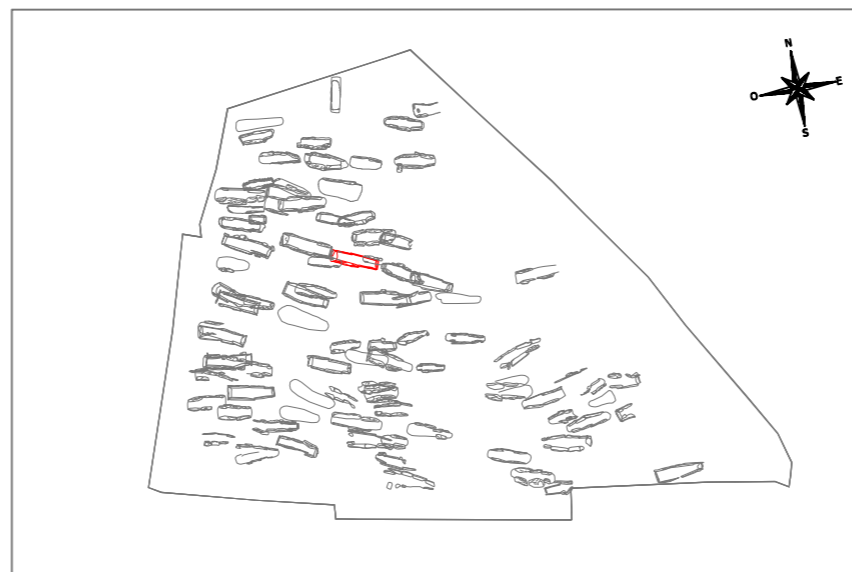
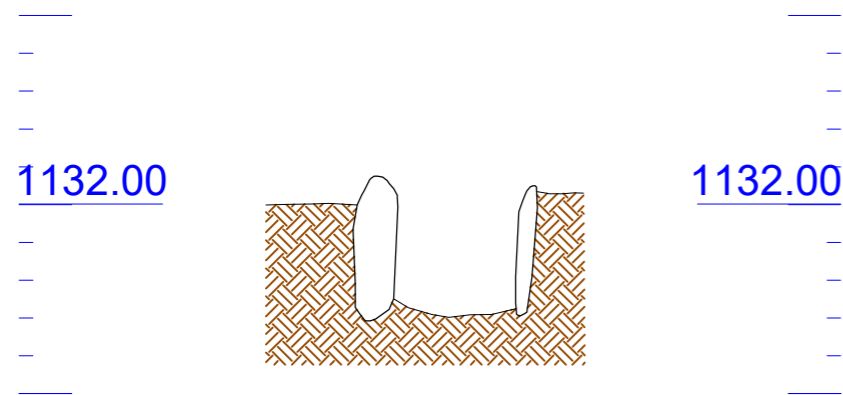
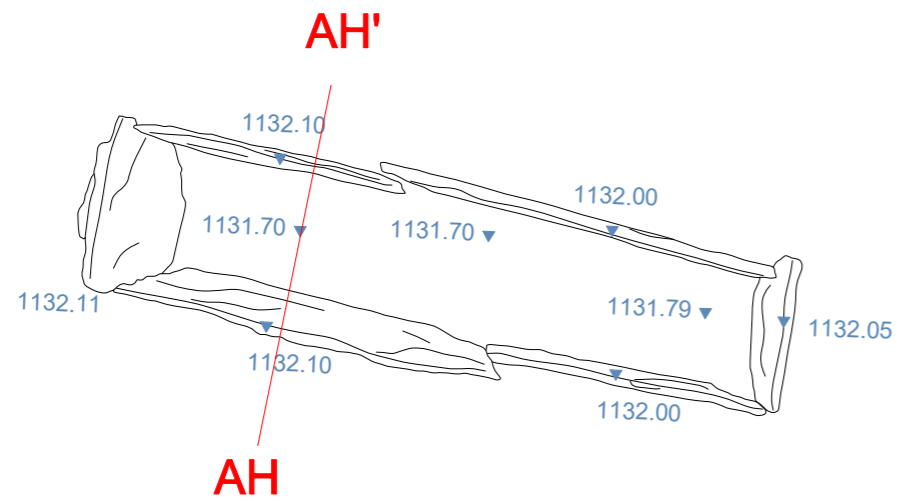
PLANTA COBERTA



PLANTA INHUMAT



PLANTA CAIXA



CARRER MAJOR, 30 (L'HORT DE LA RECTORIA)
DE GER (CERDANYA)

UF 33
PLANTES I SECCIÓ

DIRECCIÓ ARQUEOLÒGICA: Tatiana Piza Ruiz

EXECUCIÓ: Arqueòlegs.cat, Catarqueòlegs SL

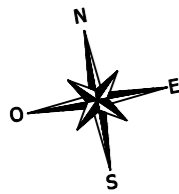
PROMOTOR: OBRES TÈCNiques LLORET SL

Setembre 2020

BASE PLANIMÈTRICA:
Topografia i arquitectura Cerdanya S.L.

escala 1:20
0 50cm

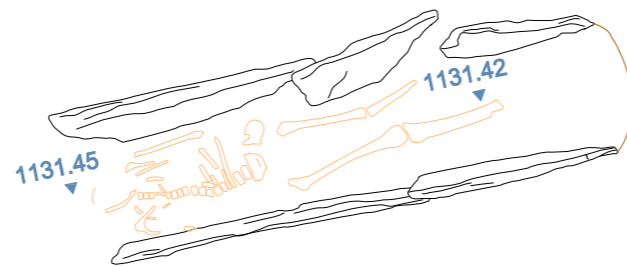
MEMÒRIA
PLÀNOL 32



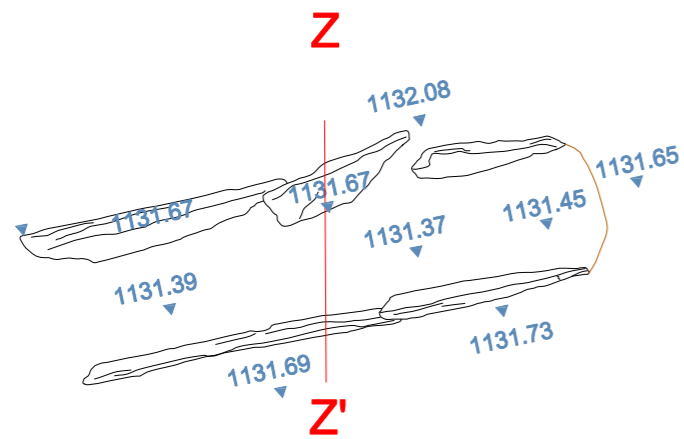
PLANTA COBERTA



PLANTA INHUMAT




PLANTA CAIXA



1132.00



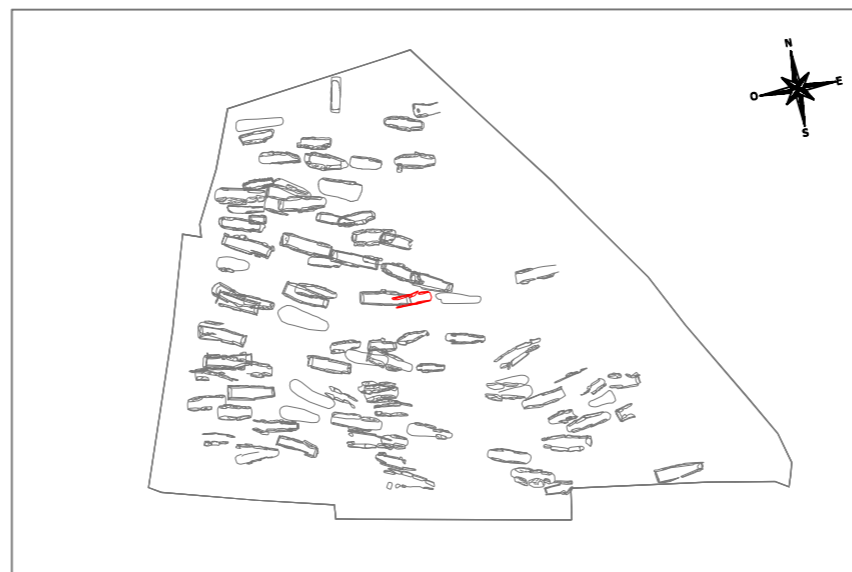
1131.00



1132.00



1131.00



CARRER MAJOR, 30 (L'HORT DE LA RECTORIA)
DE GER (CERDANYA)

UF 37
PLANTES I SECCIÓ

DIRECCIÓ ARQUEOLÒGICA: Tatiana Piza Ruiz

EXECUCIÓ: Arqueòlegs.cat, Catarqueòlegs SL

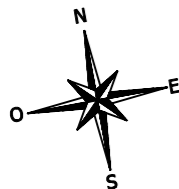
PROMOTOR: OBRES TÈCNiques SL

Setembre 2020

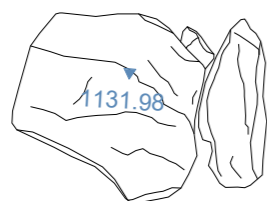
BASE PLANIMÈTRICA:
Topografia i arquitectura Cerdanya S.L.

escala 1:20
0 50cm

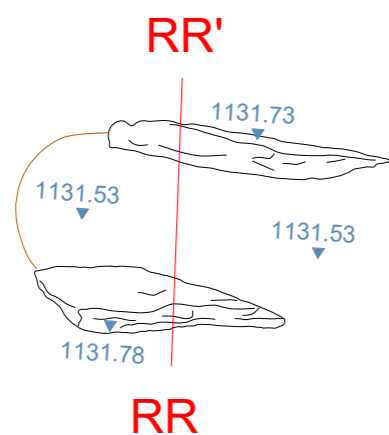
MEMÒRIA
PLÀNOL 33



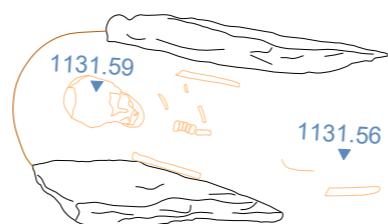
PLANTA COBERTA



PLANTA CAIXA




PLANTA INHUMAT



1132.00



1131.00



1132.00



1131.00



CARRER MAJOR, 30 (L'HORT DE LA RECTORIA)
DE GER (CERDANYA)

UF 38
PLANTES I SECCIÓ

DIRECCIÓ ARQUEOLÒGICA: Tatiana Piza Ruiz

EXECUCIÓ: Arqueòlegs.cat, Catarqueòlegs SL

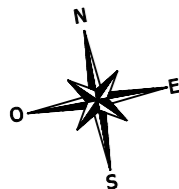
PROMOTOR: OBRES TÈCNiques LLORET SL

Setembre 2020

BASE PLANIMÈTRICA:
Topografia i arquitectura Cerdanya S.L.

escala 1:20
0 50cm

MEMÒRIA
PLÀNOL 34



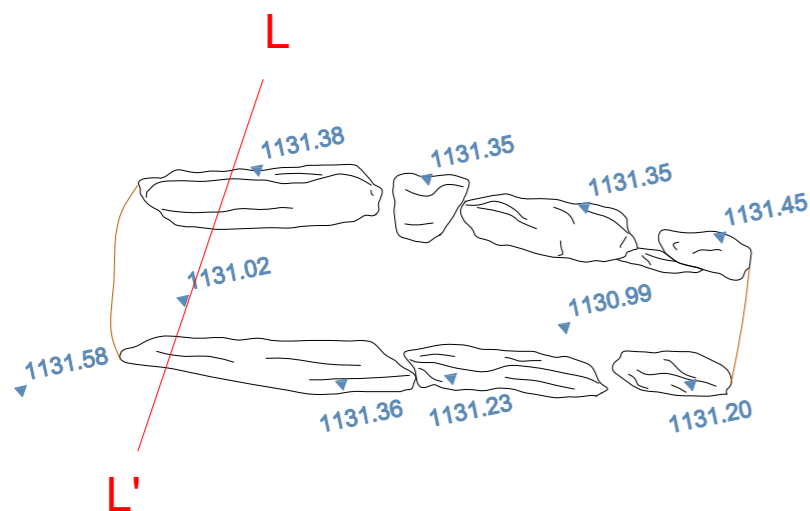
PLANTA COBERTA



PLANTA INHUMAT



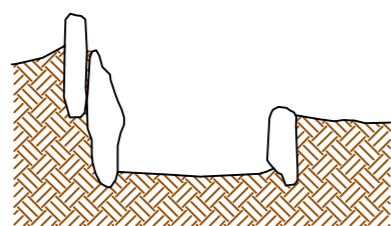
PLANTA CAIXA



1132.00



1131.00



1132.00



1131.00



CARRER MAJOR, 30 (L'HORT DE LA RECTORIA)
DE GER (CERDANYA)

UF 39
PLANTES I SECCIÓ

DIRECCIÓ ARQUEOLÒGICA: Tatiana Piza Ruiz

EXECUCIÓ: Arqueòlegs.cat, Catarqueòlegs SL

PROMOTOR: OBRES TÈCIQUES LLORET SL

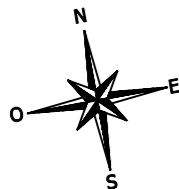
Setembre 2020

BASE PLANIMÈTRICA:
Topografia i arquitectura Cerdanya S.L.

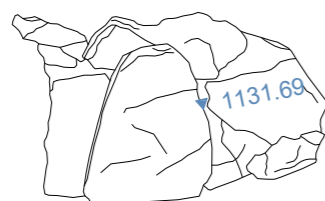
escala 1:20
0 50cm

MEMÒRIA

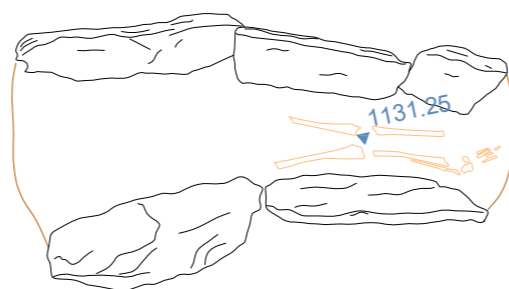
PLÀNOL 35



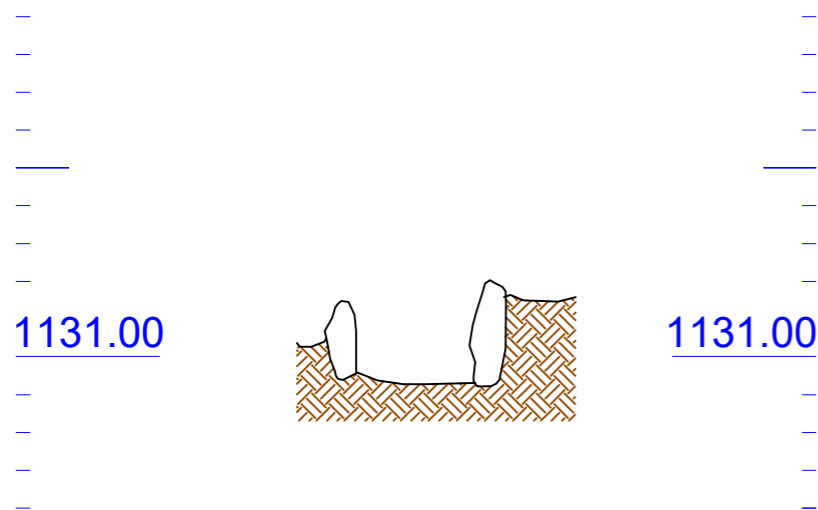
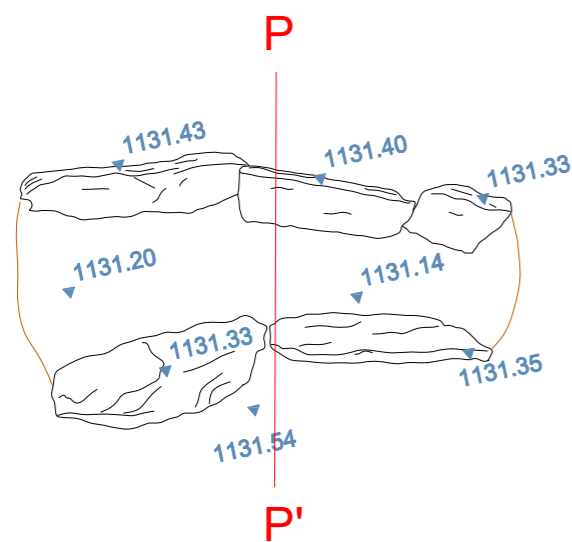
PLANTA COBERTA



PLANTA INHUMAT



PLANTA CAIXA



CARRER MAJOR, 30 (L'HORT DE LA RECTORIA)
DE GER (CERDANYA)

UF 40
PLANTES I SECCIÓ

DIRECCIÓ ARQUEOLÒGICA: Tatiana Piza Ruiz


EXECUCIÓ: Arqueòlegs.cat, Catarqueòlegs SL

PROMOTOR: OBRES TÈCNiques LLORET SL

Setembre 2020

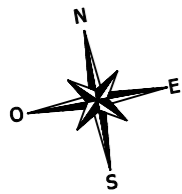
BASE PLANIMÈTRICA:
Topografia i arquitectura Cerdanya S.L.

escala 1:20

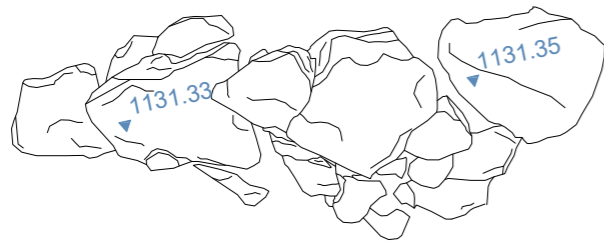


MEMÒRIA

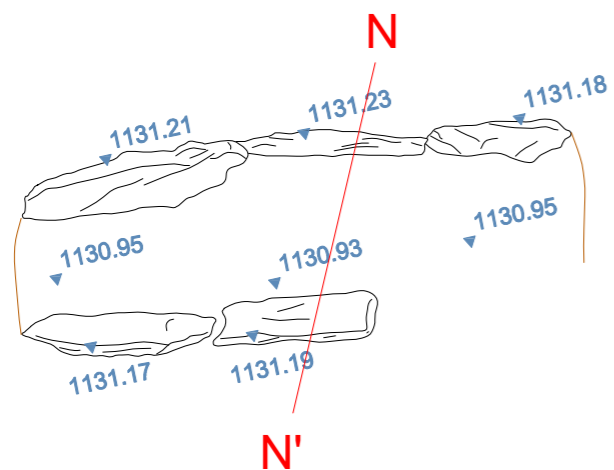
PLÀNOL 36



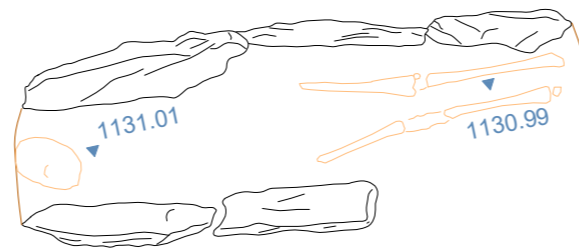
PLANTA COBERTA



PLANTA CAIXA




PLANTA INHUMAT



1132.00



1131.00



1132.00



1131.00



CARRER MAJOR, 30 (L'HORT DE LA RECTORIA)
DE GER (CERDANYA)

UF 41
PLANTES I SECCIÓ

DIRECCIÓ ARQUEOLÒGICA: Tatiana Piza Ruiz

EXECUCIÓ: Arqueòlegs.cat, Catarqueòlegs SL

PROMOTOR: OBRES TÈCNiques LLORET SL

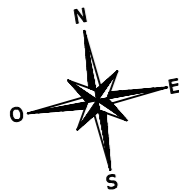
Setembre 2020

BASE PLANIMÈTRICA:
Topografia i arquetctura Cerdanya S.L.

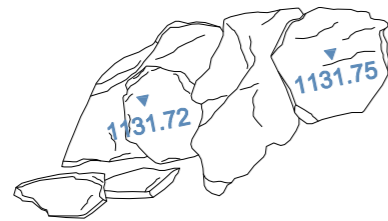
escala 1:20
0 50cm

MEMÒRIA

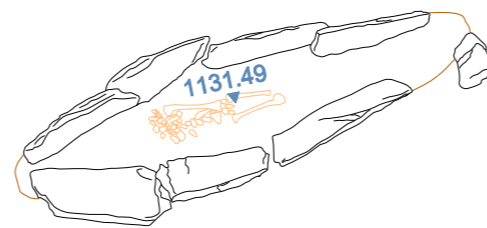
PLÀNOL 37



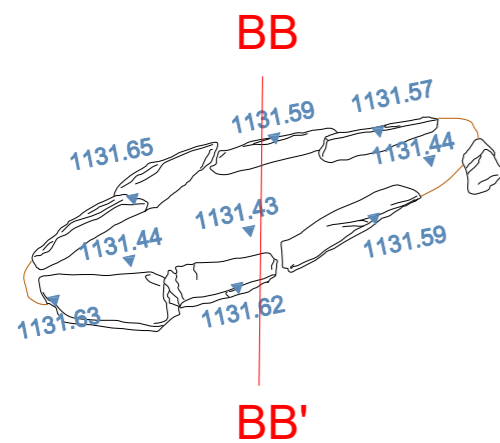
PLANTA COBERTA




PLANTA INHUMAT




PLANTA CAIXA



1132.00



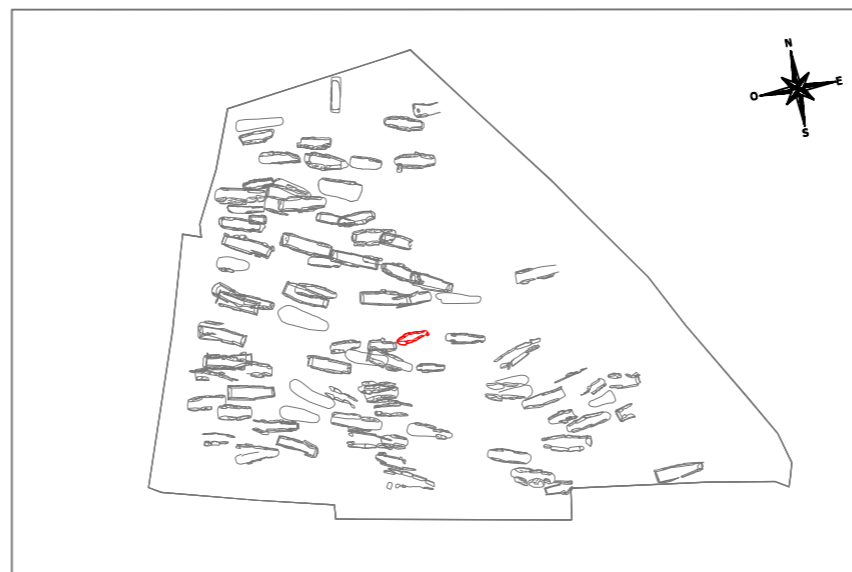
1131.00



1132.00



1131.00



CARRER MAJOR, 30 (L'HORT DE LA RECTORIA)
DE GER (CERDANYA)

UF 42
PLANTES I SECCIÓ

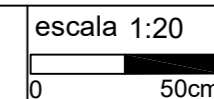
DIRECCIÓ ARQUEOLÒGICA: Tatiana Piza Ruiz

EXECUCIÓ: Arqueòlegs.cat, Catarqueòlegs SL

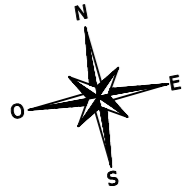
PROMOTOR: OBRES TÈCNiques LLORET SL

Setembre 2020

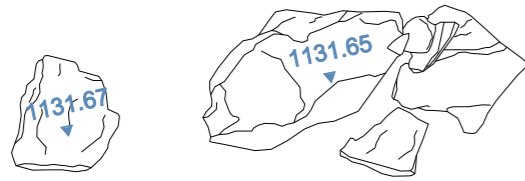
BASE PLANIMÈTRICA:
Topografia i arquitectura Cerdanya S.L.



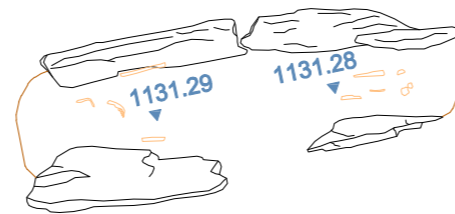
escala 1:20
MEMÒRIA
PLÀNOL 38



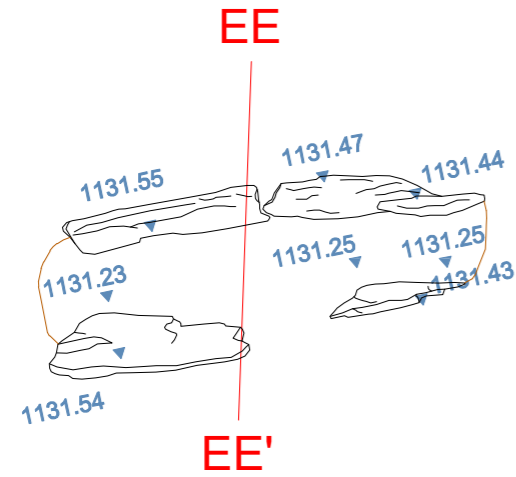
PLANTA COBERTA



PLANTA INHUMAT



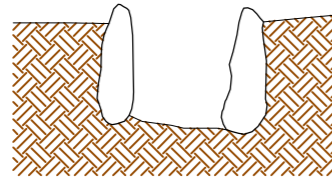
PLANTA CAIXA



1132.00



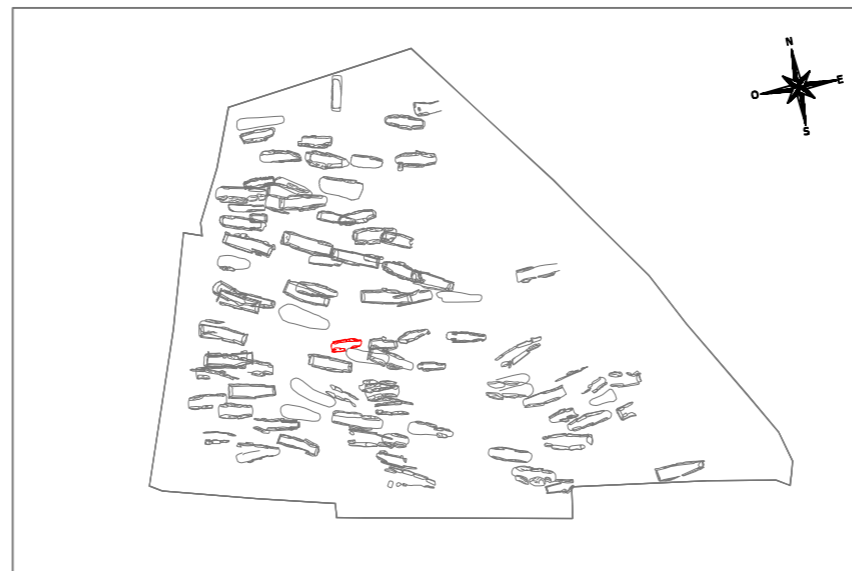
1131.00



1132.00



1131.00



CARRER MAJOR, 30 (L'HORT DE LA RECTORIA)
DE GER (CERDANYA)

UF 43
PLANTES I SECCIÓ

DIRECCIÓ ARQUEOLÒGICA: Tatiana Piza Ruiz

EXECUCIÓ: Arqueòlegs.cat, Catarqueòlegs SL

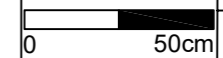
PROMOTOR: OBRES TÈCNiques LLORET SL

Setembre 2020

BASE PLANIMÈTRICA:

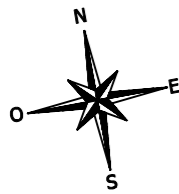
Topografia i arquitectura Cerdanya S.L.

escala 1:20

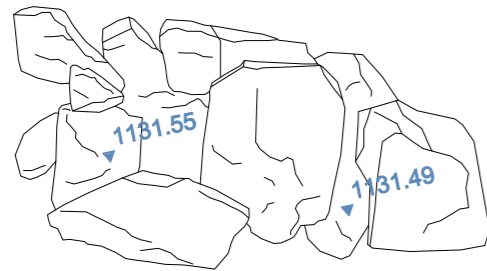


MEMÒRIA

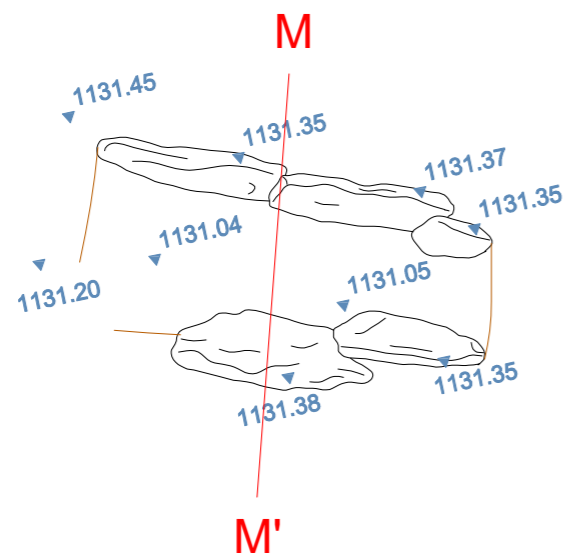
PLANOL 39



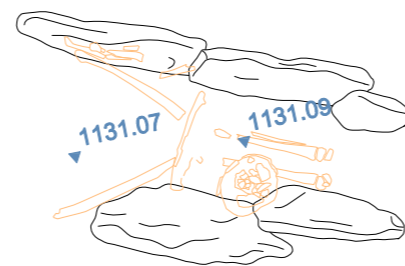
PLANTA COBERTA



PLANTA CAIXA



PLANTA INHUMAT



1132.00



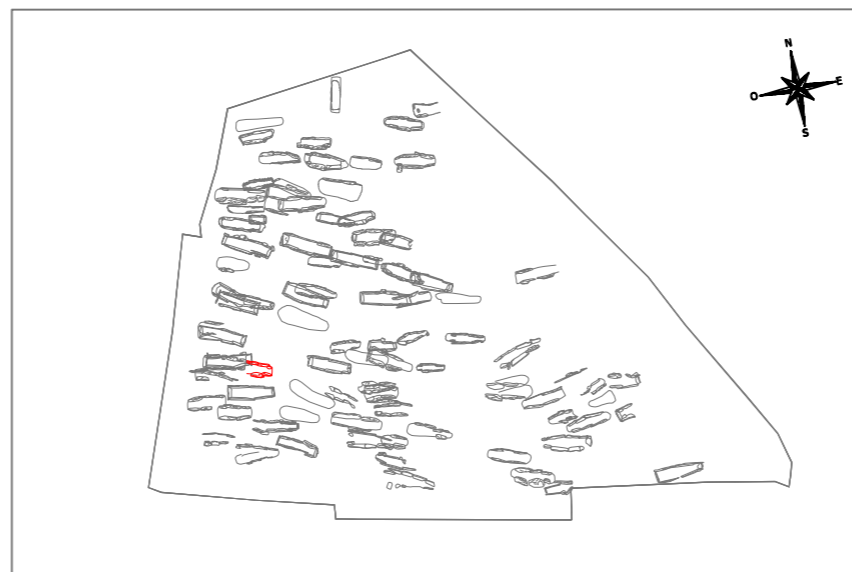
1131.00



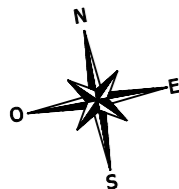
1132.00



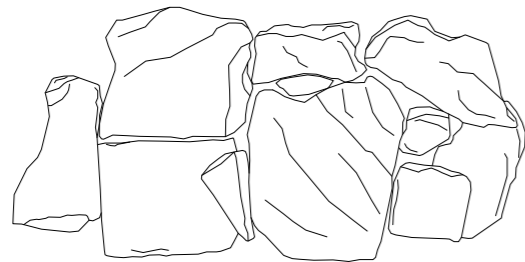
1131.00



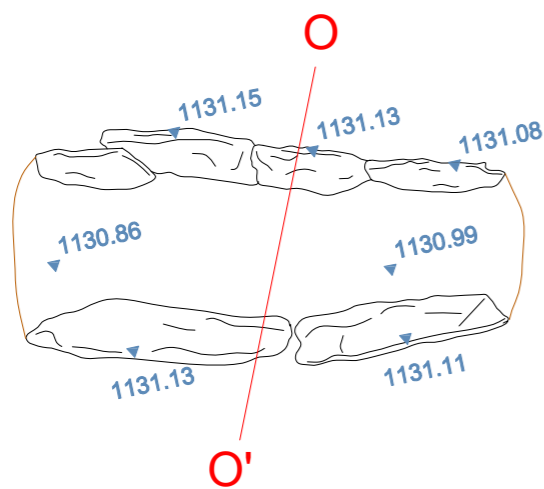
CARRER MAJOR, 30 (L'HORT DE LA RECTORIA) DE GER (CERDANYA)		
UF 44 PLANTES I SECCIÓ		
DIRECCIÓ ARQUEOLÒGICA: Tatiana Piza Ruiz		
EXECUCIÓ: Arqueòlegs.cat, Catarqueòlegs SL		
PROMOTOR: OBRES TÈCNiques LLORET SL		Setembre 2020
BASE PLANIMÈTRICA: Topografia i arquitectura Cerdanya S.L.	escala 1:20 0 50cm	MEMÒRIA PLÀNOL 40



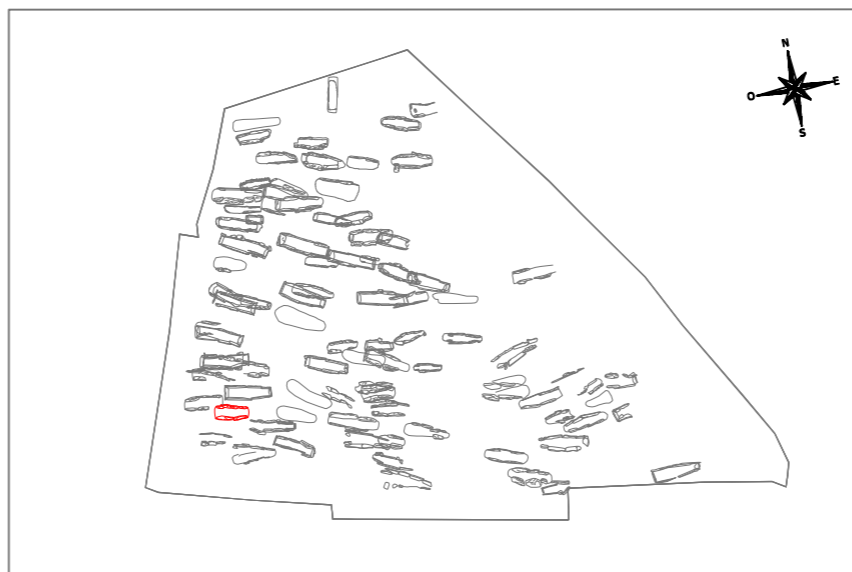
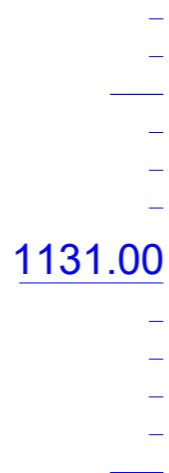

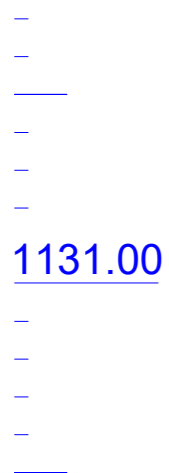
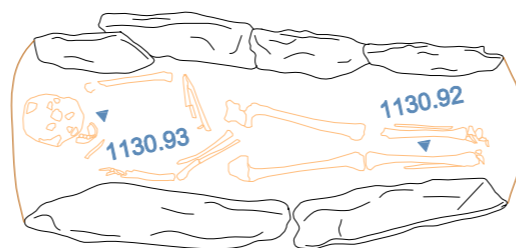
PLANTA COBERTA



PLANTA CAIXA



PLANTA INHUMAT



CARRER MAJOR, 30 (L'HORT DE LA RECTORIA)
DE GER (CERDANYA)

UF 45
PLANTES I SECCIÓ

DIRECCIÓ ARQUEOLÒGICA: Tatiana Piza Ruiz


EXECUCIÓ: Arqueòlegs.cat, Catarqueòlegs SL

PROMOTOR: OBRES TÈCNIQUES LLORET SL

Setembre 2020

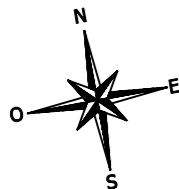
BASE PLANIMÈTRICA:
Topografia i arquitectura Cerdanya S.L.

escala 1:20

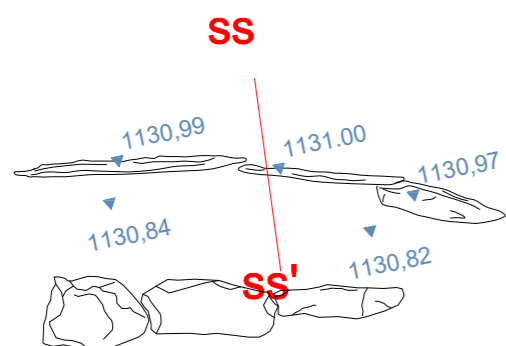


MEMÒRIA

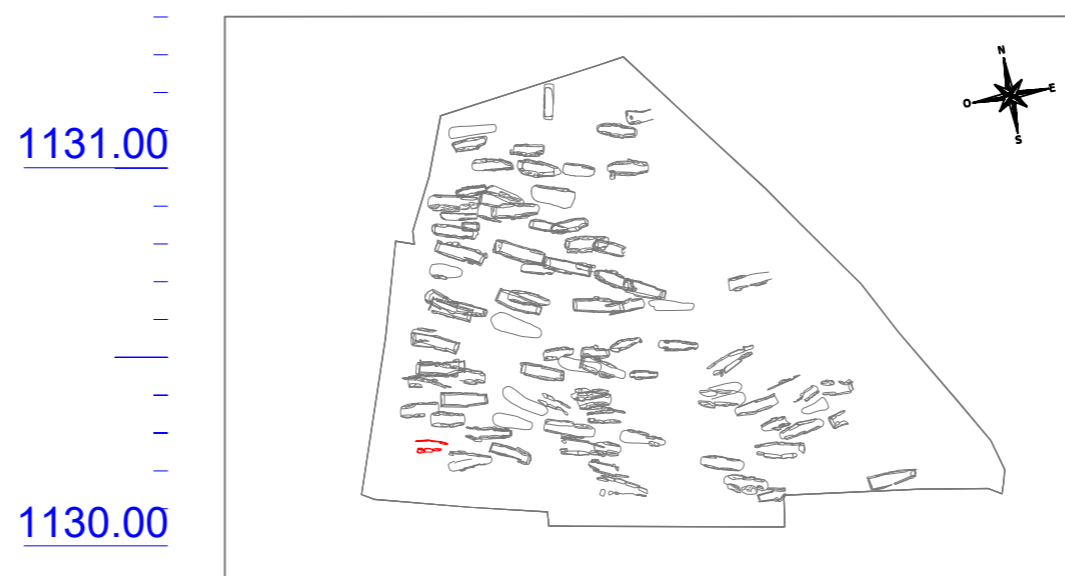
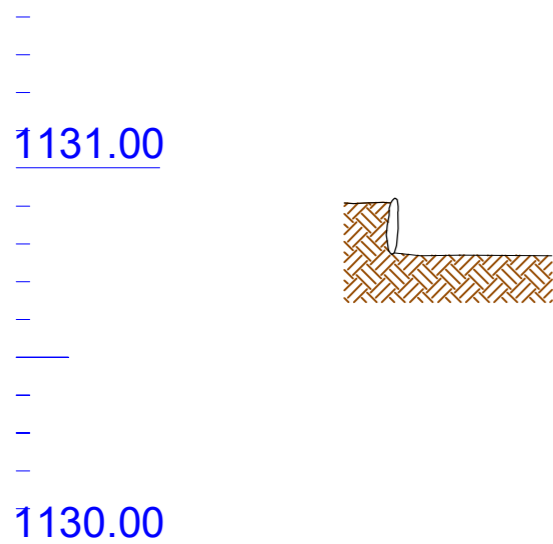
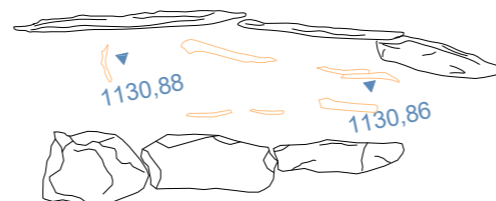
PLÀNOL 41



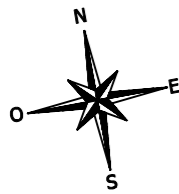
PLANTA CAIXA



PLANTA INHUMAT



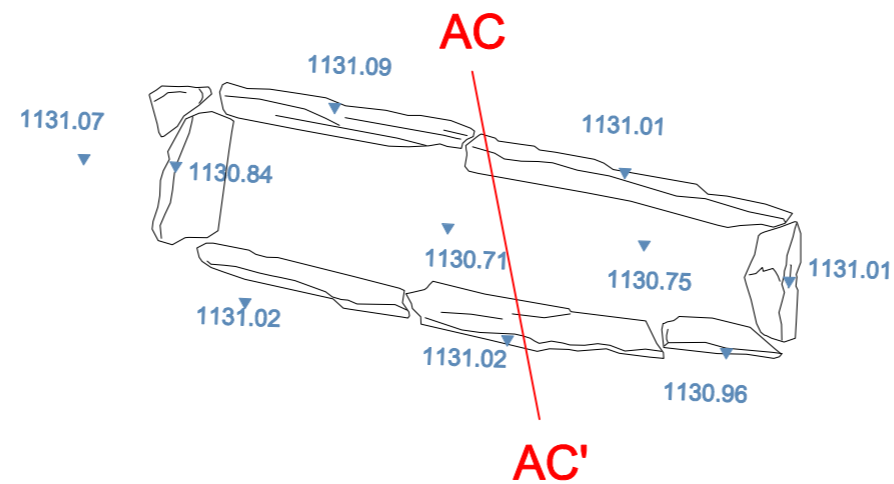
CARRER MAJOR, 30 (L'HORT DE LA RECTORIA) DE GER (CERDANYA)		
UF 46 PLANTES I SECCIÓ		
DIRECCIÓ ARQUEOLÒGICA: Tatiana Piza Ruiz		
EXECUCIÓ: Arqueòlegs.cat, Catarqueòlegs SL		
PROMOTOR: OBRES TÈCNiques LLORET SL		Setembre 2020
BASE PLANIMÈTRICA: Topografia i arquitectura Cerdanya S.L.	escala 1:20 0 50cm	MEMÒRIA PLÀNOL 42



PLANTA COBERTA



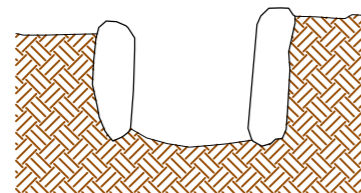
PLANTA CAIXA



1131.00



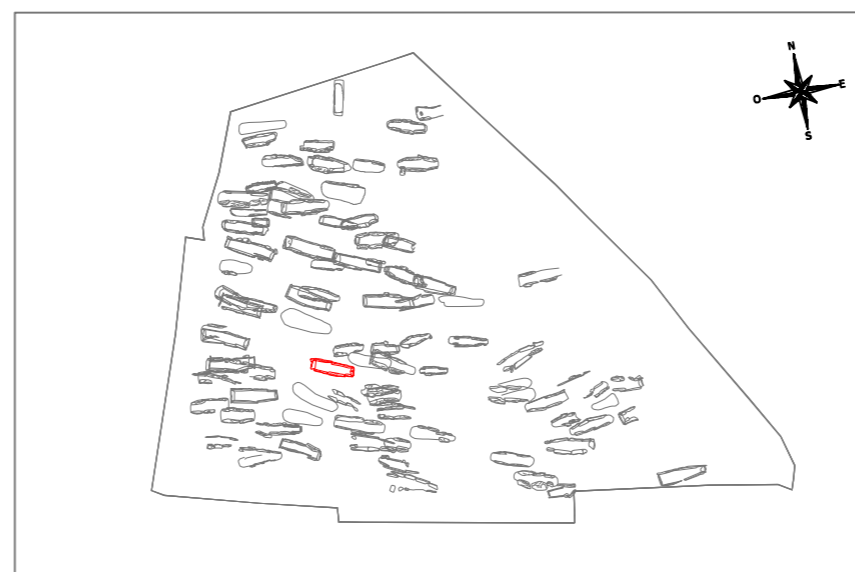
1130.00



1131.00



1130.00



CARRER MAJOR, 30 (L'HORT DE LA RECTORIA)
DE GER (CERDANYA)

UF 48
PLANTES I SECCIÓ

DIRECCIÓ ARQUEOLÒGICA: Tatiana Piza Ruiz

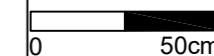
EXECUCIÓ: Arqueòlegs.cat, Catarqueòlegs SL

PROMOTOR: OBRES TÈCNiques LLORET SL

Setembre 2020

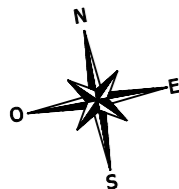
BASE PLANIMÈTRICA:
Topografia i arquitectura Cerdanya S.L.

escala 1:20



MEMÒRIA

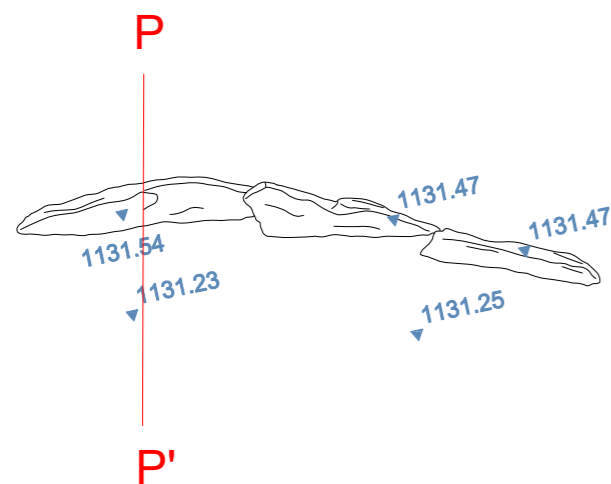
PLÀNOL 43



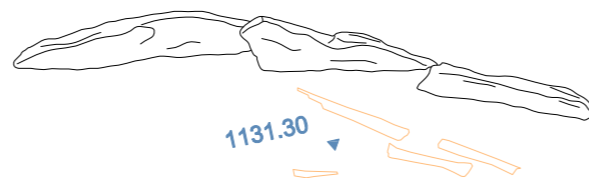
PLANTA COBERTA



PLANTA CAIXA



PLANTA INHUMAT



1132.00



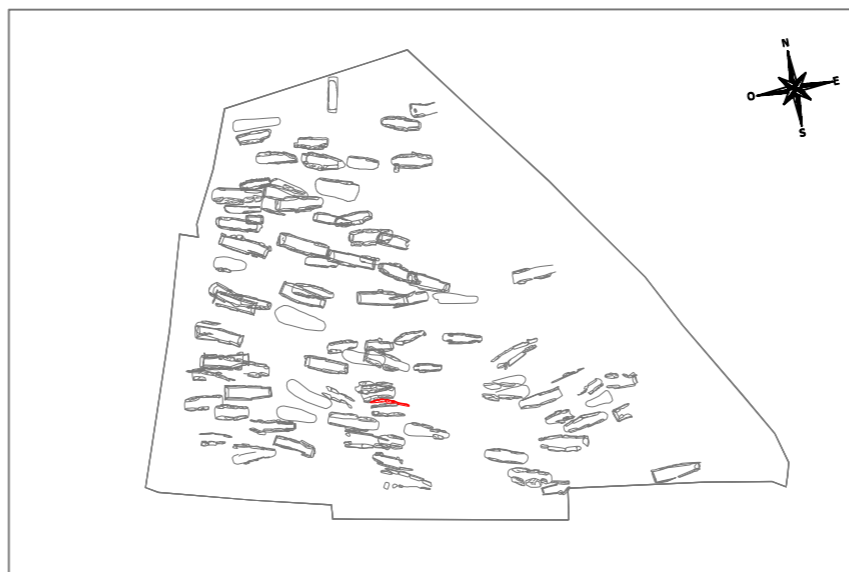
1131.00



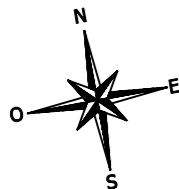
1132.00



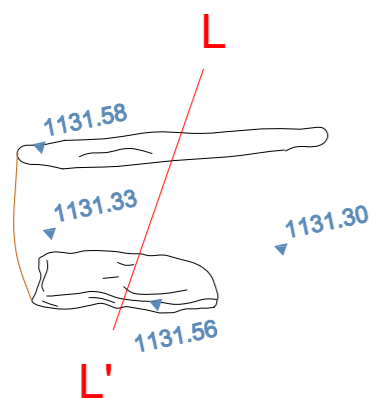
1131.00



CARRER MAJOR, 30 (L'HORT DE LA RECTORIA) DE GER (CERDANYA)		
UF 50 PLANTES I SECCIÓ		
DIRECCIÓ ARQUEOLÒGICA: Tatiana Piza Ruiz		
EXECUCIÓ: Arqueòlegs.cat, Catarqueòlegs SL		
PROMOTOR: OBRES TÈCNIQUES LLORET SL		Setembre 2020
BASE PLANIMÈTRICA: Topografia i arquetctura Cerdanya S.L.	escala 1:20 0 50cm	MEMÒRIA PLÀNOL 44



PLANTA CAIXA



PLANTA INHUMAT



1132.00



1131.00



1132.00



1131.00



CARRER MAJOR, 30 (L'HORT DE LA RECTORIA)
DE GER (CERDANYA)

UF 51
PLANTES I SECCIÓ

DIRECCIÓ ARQUEOLÒGICA: Tatiana Piza Ruiz


EXECUCIÓ: Arqueòlegs.cat, Catarqueòlegs SL

PROMOTOR: OBRES TÈCNOQIES LLORET SL

Setembre 2020

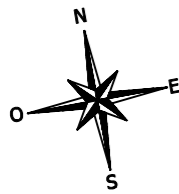
BASE PLANIMÈTRICA:
Topografia i arquitectura Cerdanya S.L.

escala 1:20

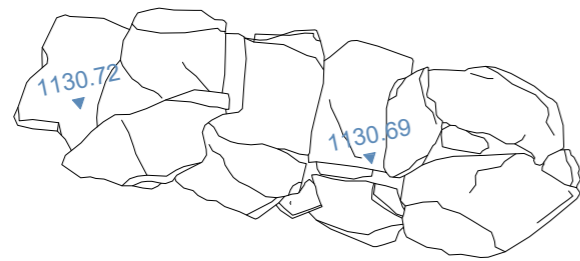


MEMÒRIA

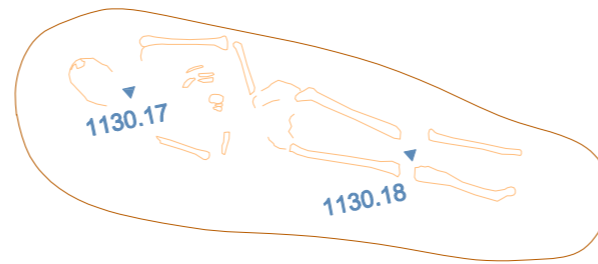
PLÀNOL 45



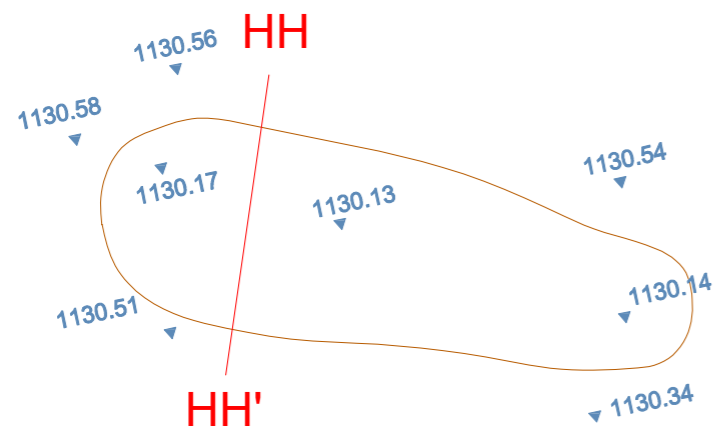
PLANTA COBERTA





PLANTA INHUMAT



PLANTA FOSSA



1131.00



1131.00



CARRER MAJOR, 30 (L'HORT DE LA RECTORIA)
DE GER (CERDANYA)

UF 52
PLANTES I SECCIÓ

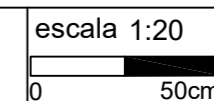
DIRECCIÓ ARQUEOLÒGICA: Tatiana Piza Ruiz

EXECUCIÓ: Arqueòlegs.cat, Catarqueòlegs SL

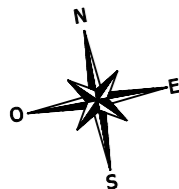
PROMOTOR: OBRES TÈCNiques LLORET SL

Setembre 2020

BASE PLANIMÈTRICA:
Topografia i arquitectura Cerdanya S.L.



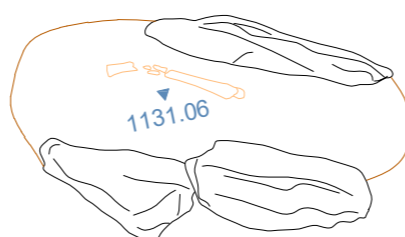
MEMÒRIA
PLÀNOL
46



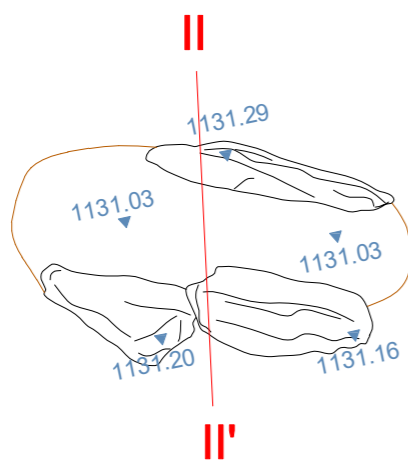
PLANTA COBERTA



PLANTA INHUMAT



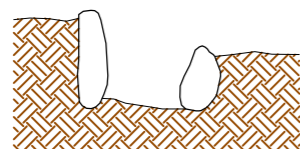
PLANTA CAIXA



1132.00



1131.00



1132.00



1131.00



CARRER MAJOR, 30 (L'HORT DE LA RECTORIA)
DE GER (CERDANYA)

UF 53
PLANTES I SECCIÓ

DIRECCIÓ ARQUEOLÒGICA: Tatiana Piza Ruiz


EXECUCIÓ: Arqueòlegs.cat, Catarqueòlegs SL

PROMOTOR: OBRES TÈCNiques LLORET SL

Setembre 2020

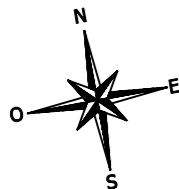
BASE PLANIMÈTRICA:
Topografia i arquitectura Cerdanya S.L.

escala 1:20

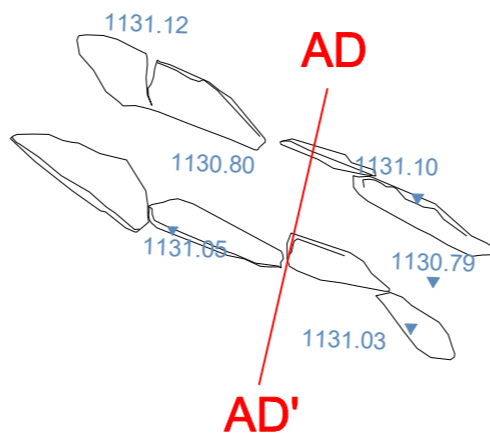


MEMÒRIA

PLÀNOL 47



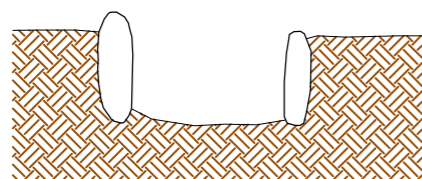
PLANTA CAIXA



1132.00



1131.00



1132.00



1131.00



CARRER MAJOR, 30 (L'HORT DE LA RECTORIA)
DE GER (CERDANYA)

UF 54
PLANTES I SECCIÓ

DIRECCIÓ ARQUEOLÒGICA: Tatiana Piza Ruiz


EXECUCIÓ: Arqueòlegs.cat, Catarqueòlegs SL

PROMOTOR: OBRES TÈCNIQUES LLORET SL

Setembre 2020

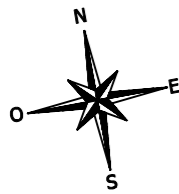
BASE PLANIMÈTRICA:
Topografia i arquitectura Cerdanya S.L.

escala 1:20

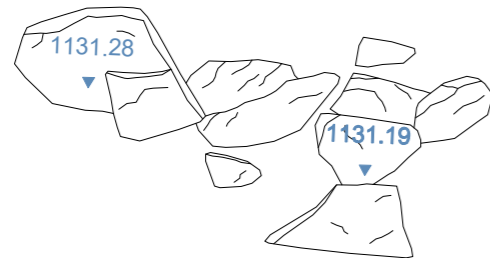


MEMÒRIA

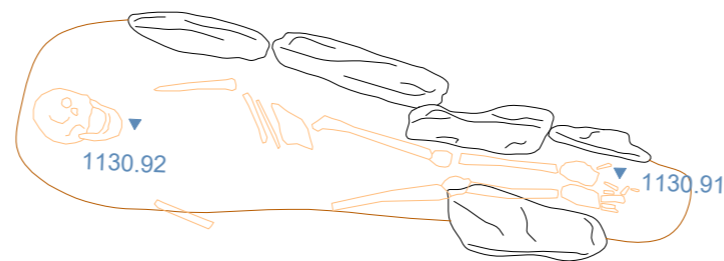
PLÀNOL 48



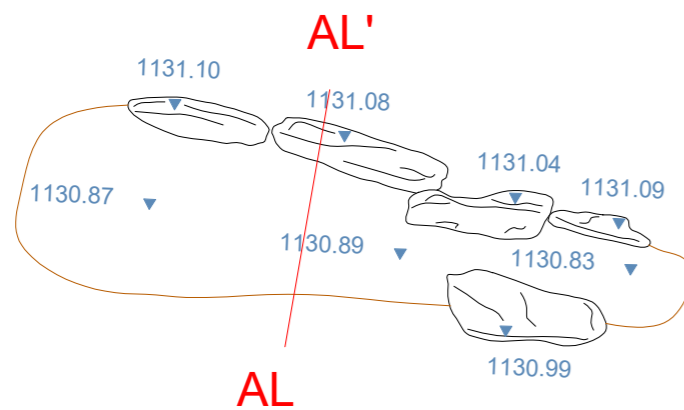
PLANTA COBERTA



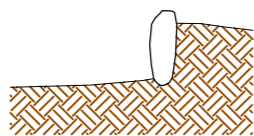
PLANTA INHUMAT



PLANTA CAIXA



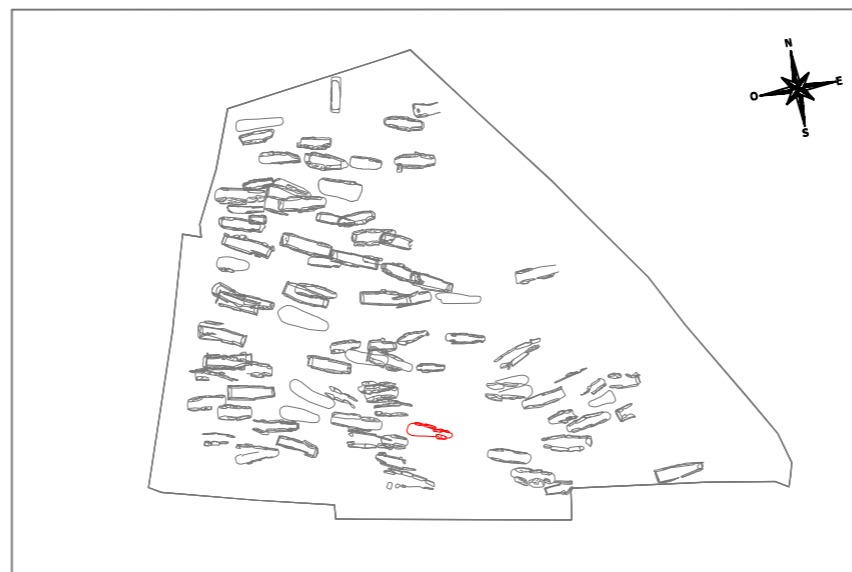
1331.00



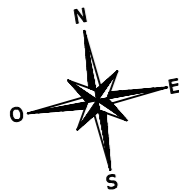
1131.00

1130.00

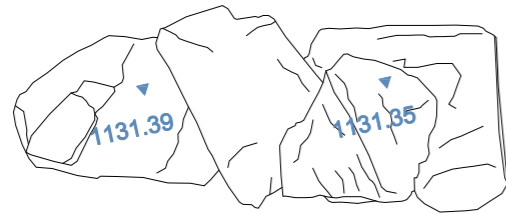
1130.00



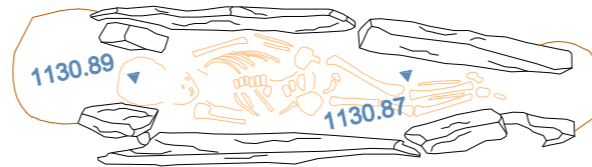
CARRER MAJOR, 30 (L'HORT DE LA RECTORIA) DE GER (CERDANYA)		
UF 55 PLANTES I SECCIÓ		
DIRECCIÓ ARQUEOLÒGICA: Tatiana Piza Ruiz		
EXECUCIÓ: Arqueòlegs.cat, Catarqueòlegs SL		
PROMOTOR: OBRES TÈCNiques LLORET SL		Setembre 2020
BASE PLANIMÈTRICA: Topografia i arquetctura Cerdanya S.L.	escala 1:20 0 50cm	MEMÒRIA PLÀNOL 49



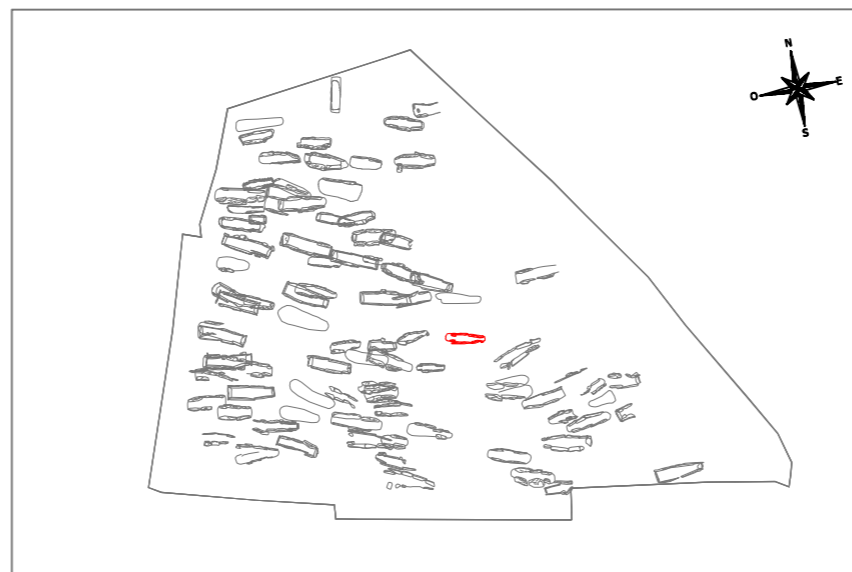
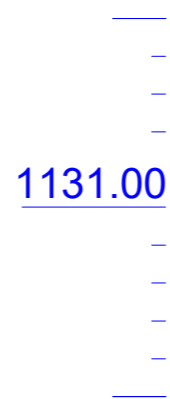
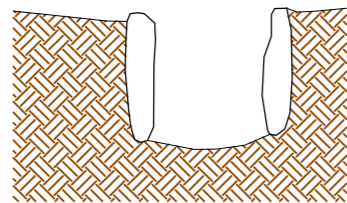
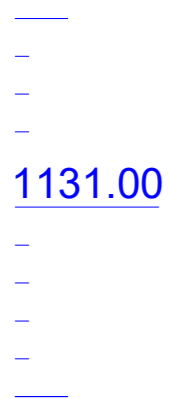
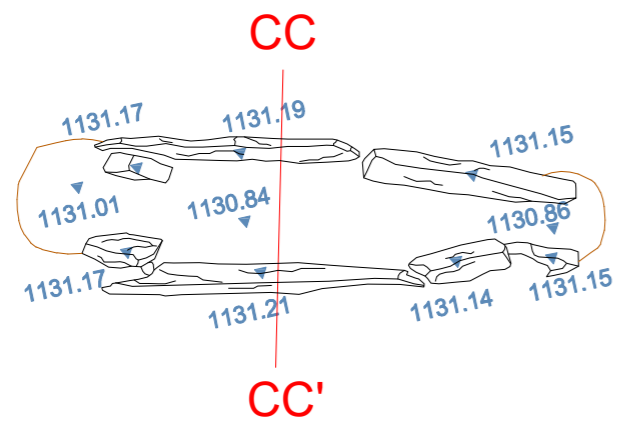
PLANTA COBERTA



PLANTA INHUMAT



PLANTA CAIXA



CARRER MAJOR, 30 (L'HORT DE LA RECTORIA)
DE GER (CERDANYA)

UF 56
PLANTES I SECCIÓ

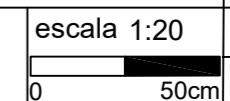
DIRECCIÓ ARQUEOLÒGICA: Tatiana Piza Ruiz

EXECUCIÓ: Arqueòlegs.cat, Catarqueòlegs SL

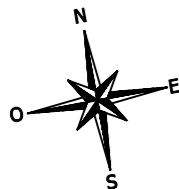
PROMOTOR: OBRES TÈCNiques LLORET SL

Setembre 2020

BASE PLANIMÈTRICA:
Topografia i arquitectura Cerdanya S.L.



MEMÒRIA
PLÀNOL
50



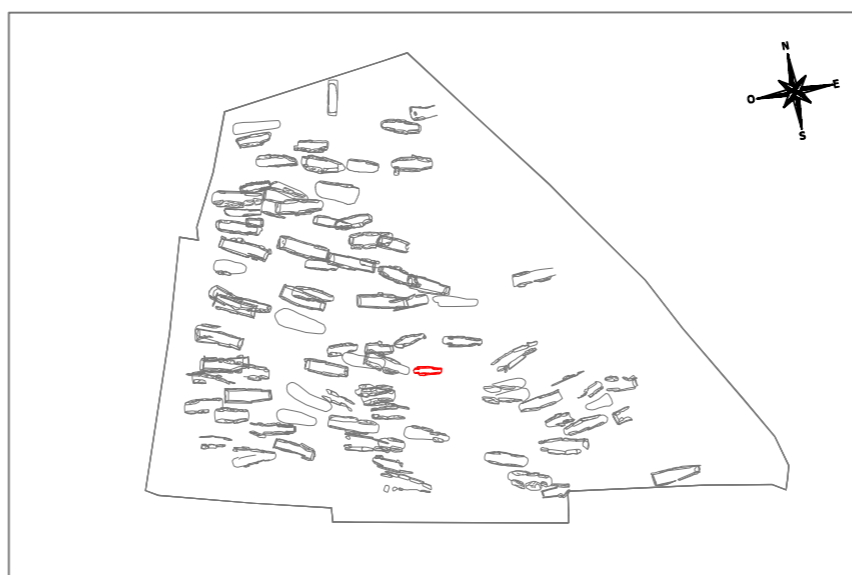
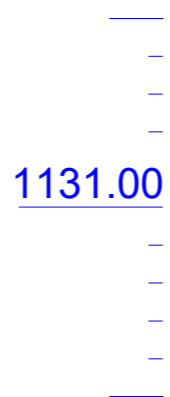
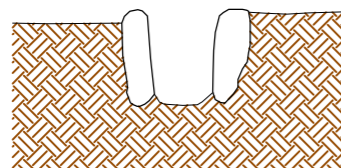
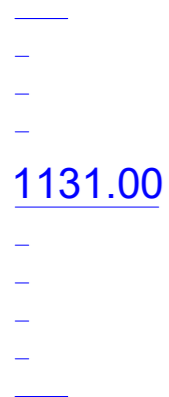
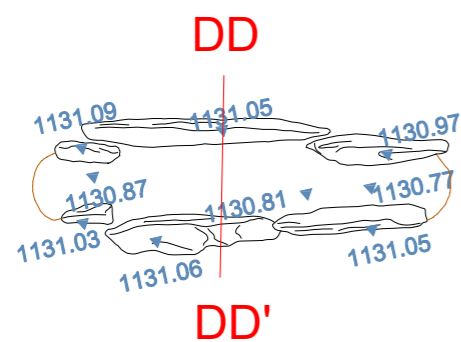
PLANTA COBERTA



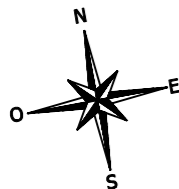
PLANTA INHUMAT



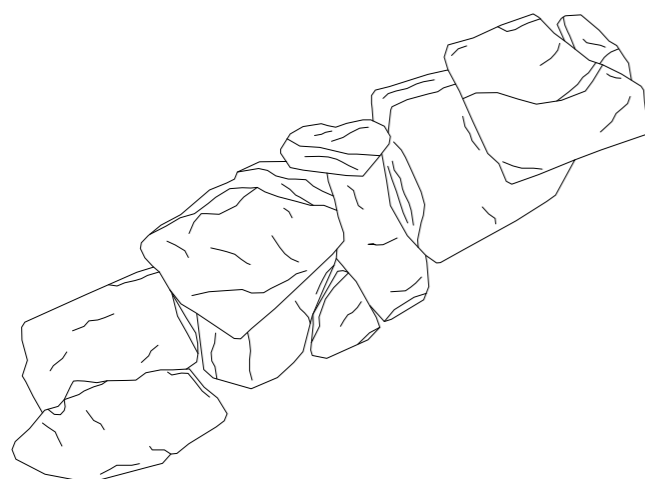
PLANTA CAIXA



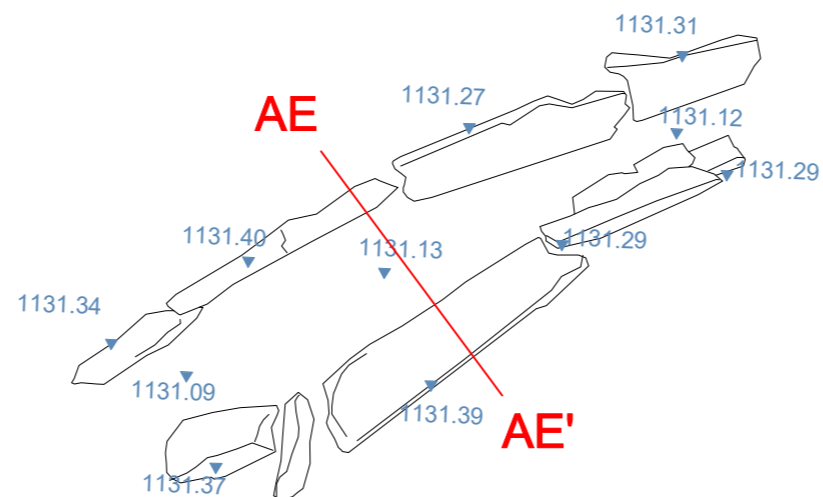
CARRER MAJOR, 30 (L'HORT DE LA RECTORIA) DE GER (CERDANYA)		
UF 58 PLANTES I SECCIÓ		
DIRECCIÓ ARQUEOLÒGICA: Tatiana Piza Ruiz		
EXECUCIÓ: Arqueòlegs.cat, Catarqueòlegs SL		
PROMOTOR: OBRES TÈCNIQUES LLORET SL		Setembre 2020
BASE PLANIMÈTRICA: Topografia i arquitectura Cerdanya S.L.	escala 1:20 0 50cm	MEMÒRIA PLÀNOL 51



PLANTA CAIXA



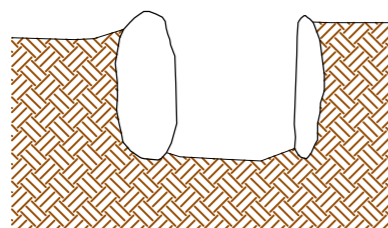
PLANTA CAIXA



1132.00



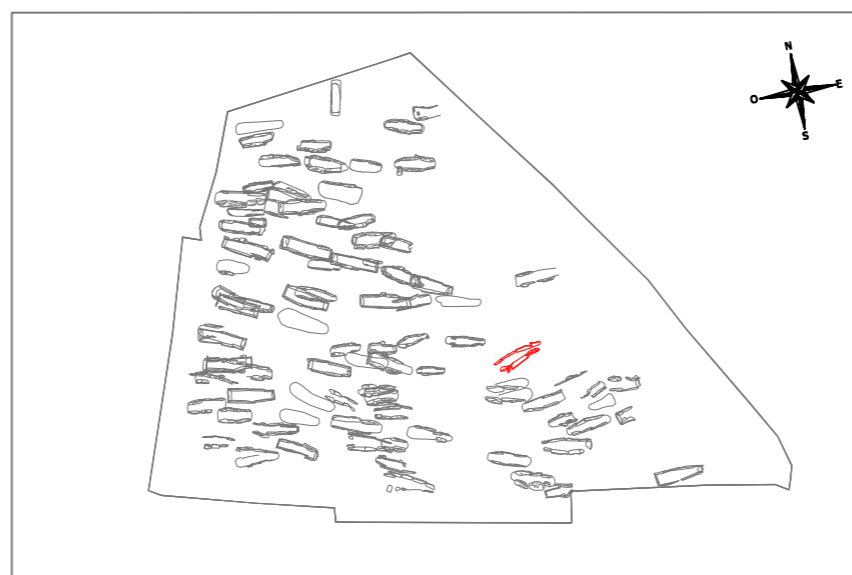
1131.00



1132.00



1131.00



CARRER MAJOR, 30 (L'HORT DE LA RECTORIA)
DE GER (CERDANYA)

UF 59
PLANTES I SECCIÓ

DIRECCIÓ ARQUEOLÒGICA: Tatiana Piza Ruiz


EXECUCIÓ: Arqueòlegs.cat, Catarqueòlegs SL

PROMOTOR: OBRES TÈCNiques LLORET SL

Setembre 2020

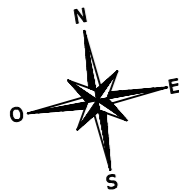
BASE PLANIMÈTRICA:
Topografia i arquitectura Cerdanya S.L.

escala 1:20

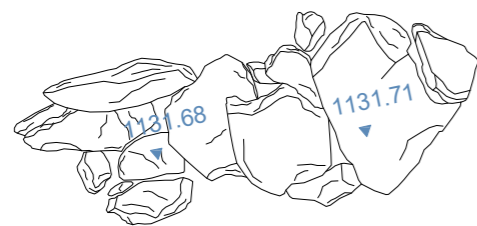


MEMÒRIA

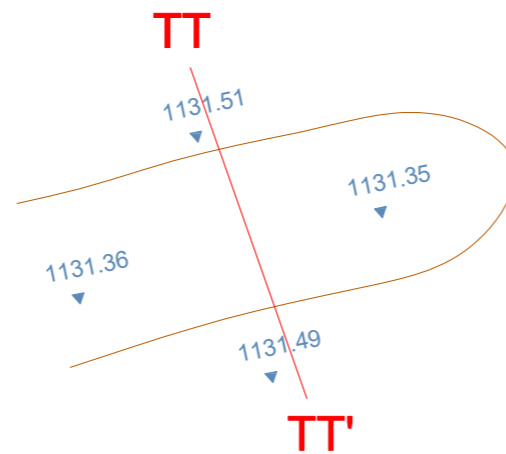
PLÀNOL 52



PLANTA COBERTA



PLANTA FOSSA



1132.00



1131.00



1132.00



1131.00



CARRER MAJOR, 30 (L'HORT DE LA RECTORIA)
DE GER (CERDANYA)

UF 61
PLANTES I SECCIÓ

DIRECCIÓ ARQUEOLÒGICA: Tatiana Piza Ruiz

EXECUCIÓ: Arqueòlegs.cat, Catarqueòlegs SL

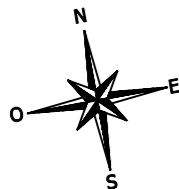
PROMOTOR: OBRES TÈCNiques LLORET SL

Setembre 2020

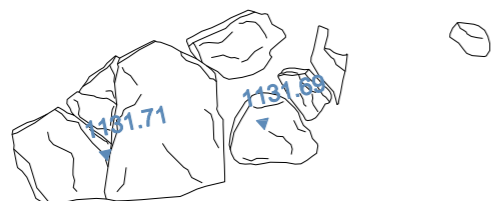
BASE PLANIMÈTRICA:
Topografia i arquitectura Cerdanya S.L.

escala 1:20
0 50cm

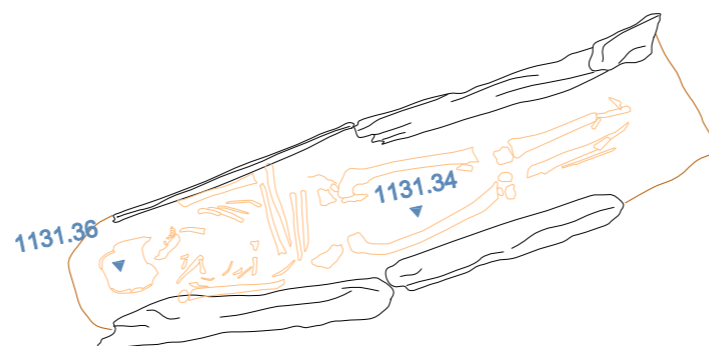
MEMÒRIA
PLÀNOL 53



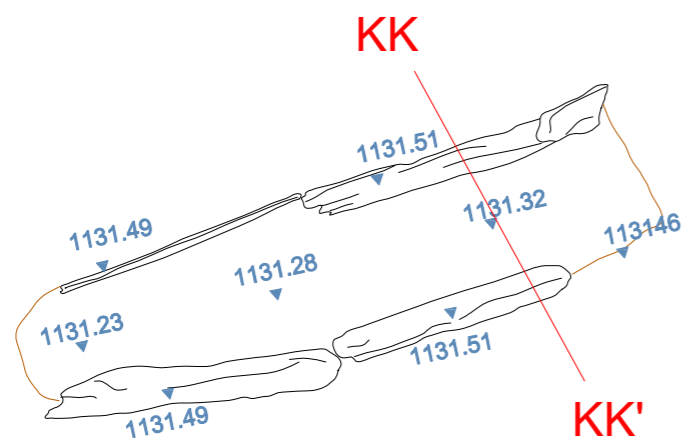
PLANTA COBERTA



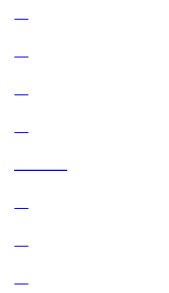
PLANTA INHUMAT




PLANTA CAIXA



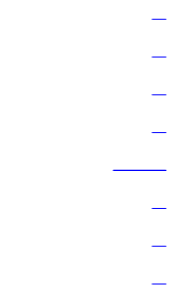
1132.00



1131.00



1132.00



1131.00



CARRER MAJOR, 30 (L'HORT DE LA RECTORIA)
DE GER (CERDANYA)

UF 62
PLANTES I SECCIÓ

DIRECCIÓ ARQUEOLÒGICA: Tatiana Piza Ruiz

EXECUCIÓ: Arqueòlegs.cat, Catarqueòlegs SL

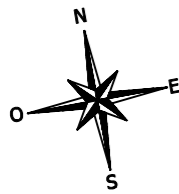
PROMOTOR: OBRES TÈCNiques LLORET SL

Setembre 2020

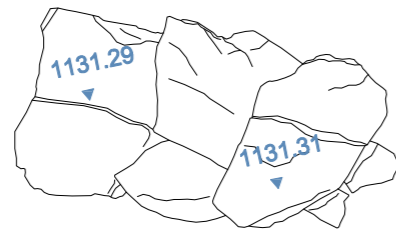
BASE PLANIMÈTRICA:
Topografia i arquitectura Cerdanya S.L.

escala 1:20
0 50cm

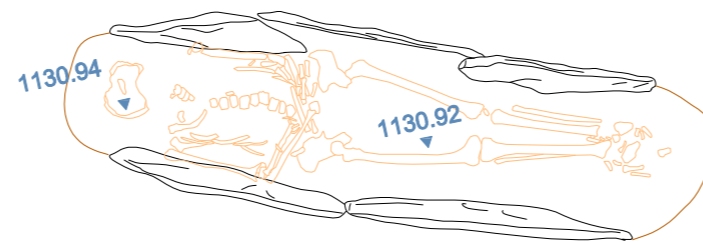
MEMÒRIA
PLÀNOL 54



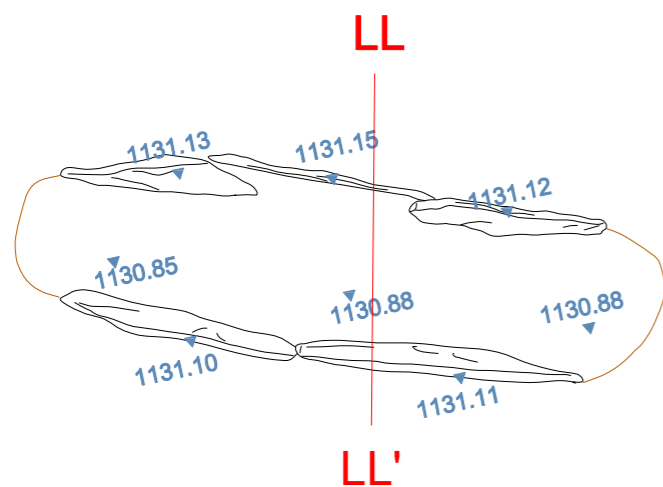
PLANTA COBERTA



PLANTA INHUMAT




PLANTA CAIXA



1131.00



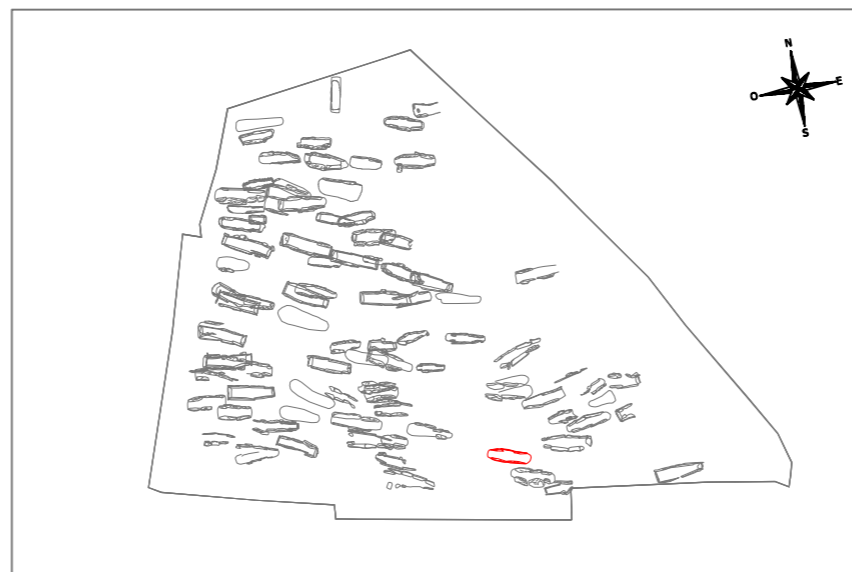
1130.00



1131.00



1130.00



CARRER MAJOR, 30 (L'HORT DE LA RECTORIA)
DE GER (CERDANYA)

UF 63
PLANTES I SECCIÓ

DIRECCIÓ ARQUEOLÒGICA: Tatiana Piza Ruiz

EXECUCIÓ: Arqueòlegs.cat, Catarqueòlegs SL

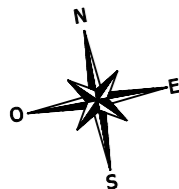
PROMOTOR: OBRES TÈCNIQUES LLORET SL

Setembre 2020

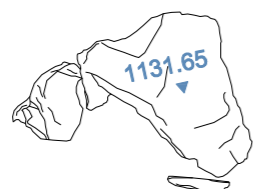
BASE PLANIMÈTRICA:
Topografia i arquetctura Cerdanya S.L.

escala 1:20
0 50cm


MEMÒRIA
PLÀNOL 55



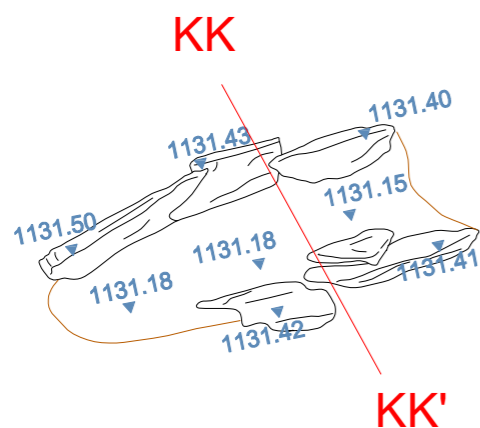
PLANTA COBERTA



PLANTA INHUMAT




PLANTA CAIXA



1132.00



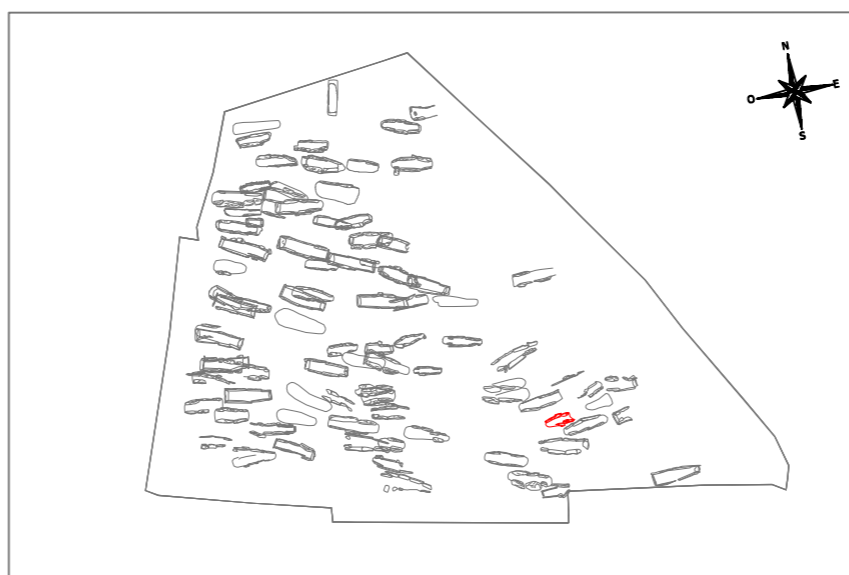
1131.00



1132.00



1131.00



CARRER MAJOR, 30 (L'HORT DE LA RECTORIA)
DE GER (CERDANYA)

UF 64
PLANTES I SECCIÓ

DIRECCIÓ ARQUEOLÒGICA: Tatiana Piza Ruiz

EXECUCIÓ: Arqueòlegs.cat, Catarqueòlegs SL

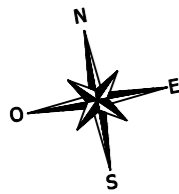
PROMOTOR: OBRES TÈCNiques LLORET SL

Setembre 2020

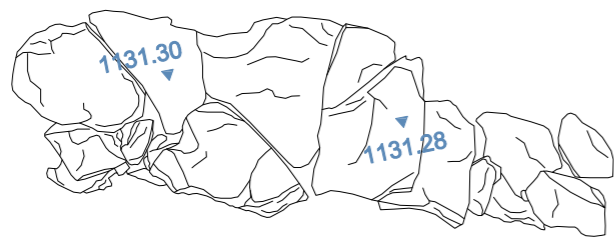
BASE PLANIMÈTRICA:
Topografia i arquitectura Cerdanya S.L.

escala 1:20
0 50cm

MEMÒRIA
PLÀNOL 56



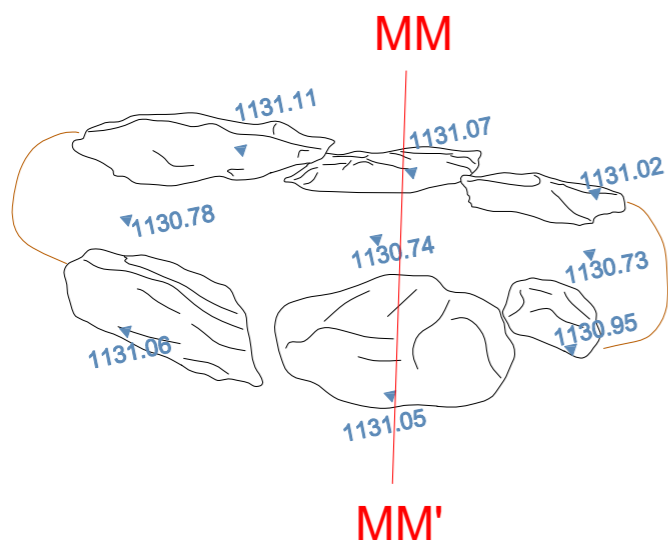
PLANTA COBERTA



PLANTA INHUMAT



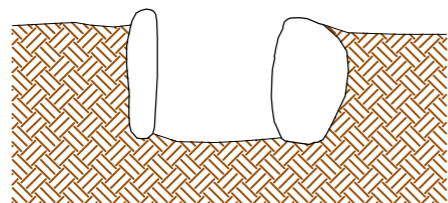
PLANTA CAIXA



1131.00



1130.00



1131.00



1130.00



CARRER MAJOR, 30 (L'HORT DE LA RECTORIA)
DE GER (CERDANYA)

UF 65
PLANTES I SECCIÓ

DIRECCIÓ ARQUEOLÒGICA: Tatiana Piza Ruiz


EXECUCIÓ: Arqueòlegs.cat, Catarqueòlegs SL

PROMOTOR: OBRES TÈCNiques LLORET SL

Setembre 2020

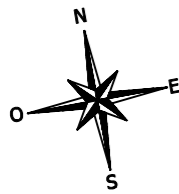
BASE PLANIMÈTRICA:
Topografia i arquitectura Cerdanya S.L.

escala 1:20

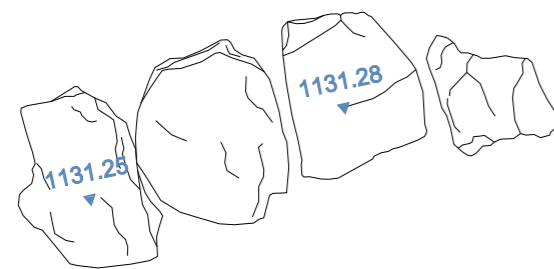


MEMÒRIA

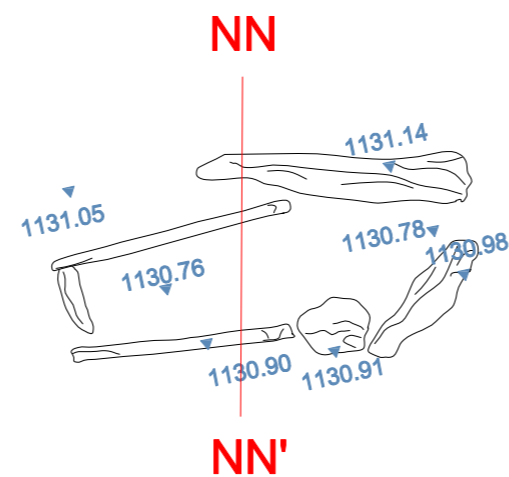
PLÀNOL 57



PLANTA COBERTA



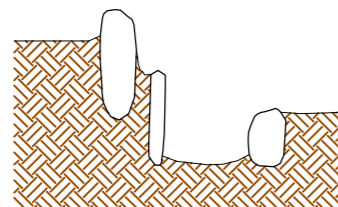
PLANTA CAIXA



1131.00



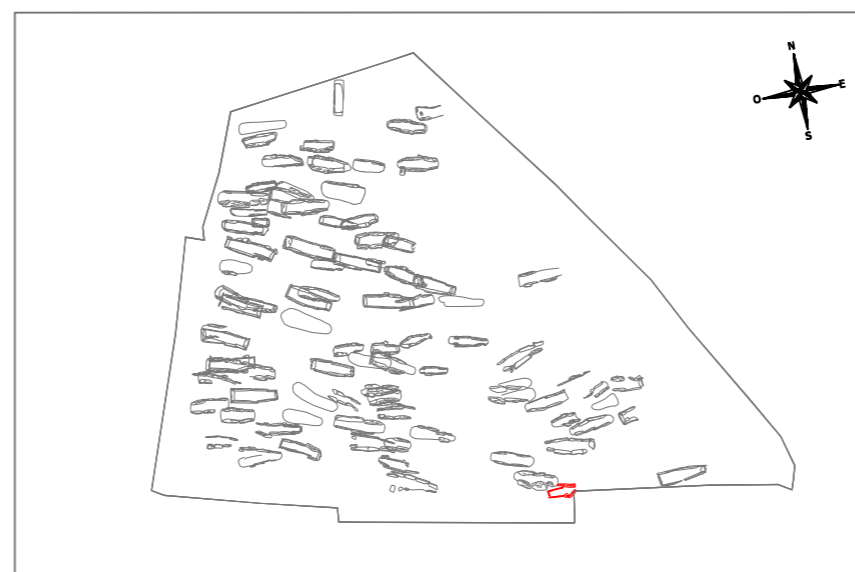
1130.00



1131.00



1130.00



CARRER MAJOR, 30 (L'HORT DE LA RECTORIA)
DE GER (CERDANYA)

UF 66
PLANTES I SECCIÓ

DIRECCIÓ ARQUEOLÒGICA: Tatiana Piza Ruiz

EXECUCIÓ: Arqueòlegs.cat, Catarqueòlegs SL

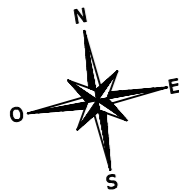
PROMOTOR: OBRES TÈCNIQUES LLORET SL

Setembre 2020

BASE PLANIMÈTRICA:
Topografia i arquitectura Cerdanya S.L.

escala 1:20
0 50cm

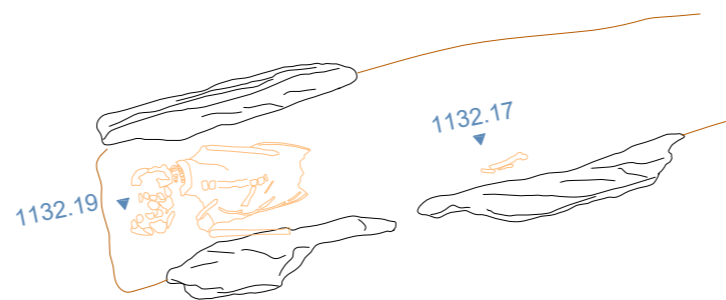
MEMÒRIA
PLÀNOL 58



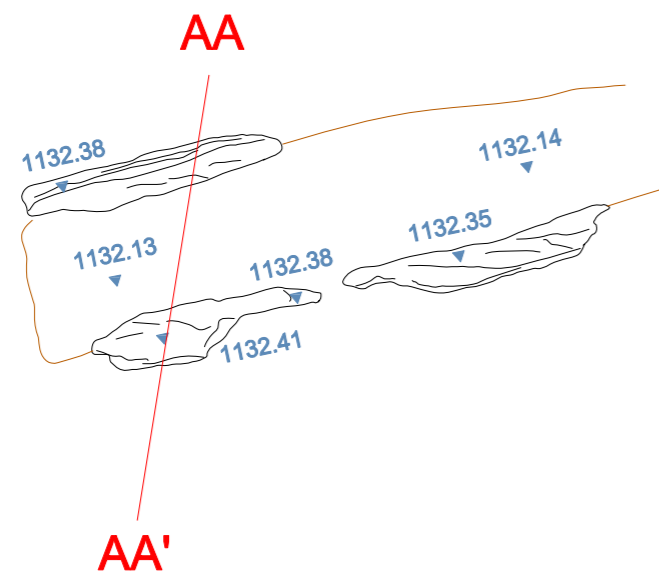
PLANTA COBERTA



PLANTA INHUMAT



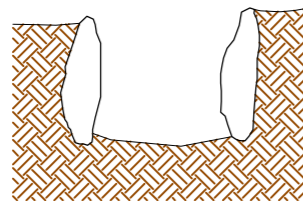
PLANTA CAIXA



1133.00



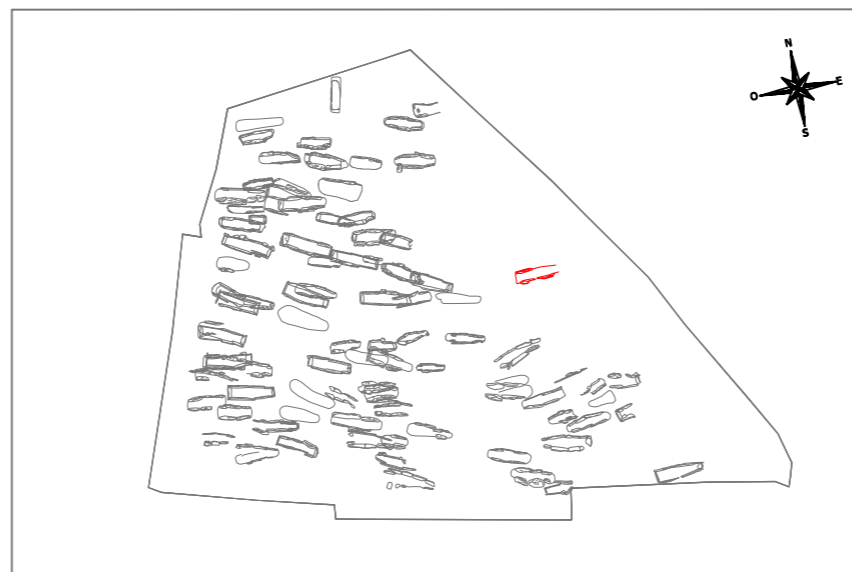
1132.00



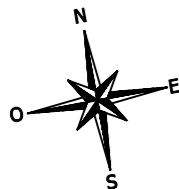
1133.00



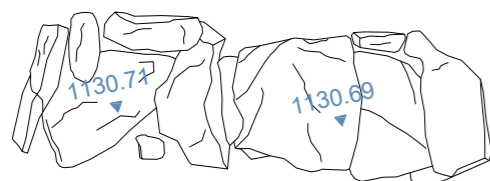
1132.00



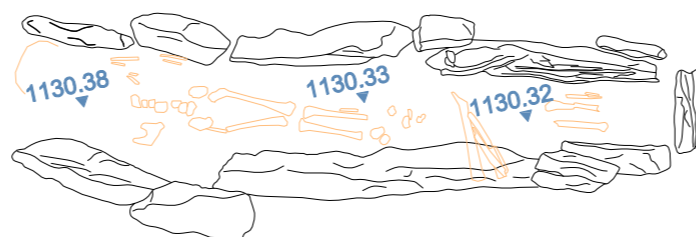
CARRER MAJOR, 30 (L'HORT DE LA RECTORIA) DE GER (CERDANYA)		
UF 67 PLANTES I SECCIÓ		
DIRECCIÓ ARQUEOLÒGICA: Tatiana Piza Ruiz		
EXECUCIÓ: Arqueòlegs.cat, Catarqueòlegs SL		
PROMOTOR: OBRES TÈCNiques LLORET SL		Setembre 2020
BASE PLANIMÈTRICA: Topografia i arquitectura Cerdanya S.L.	escala 1:20 0 50cm	MEMÒRIA PLÀNOL 59



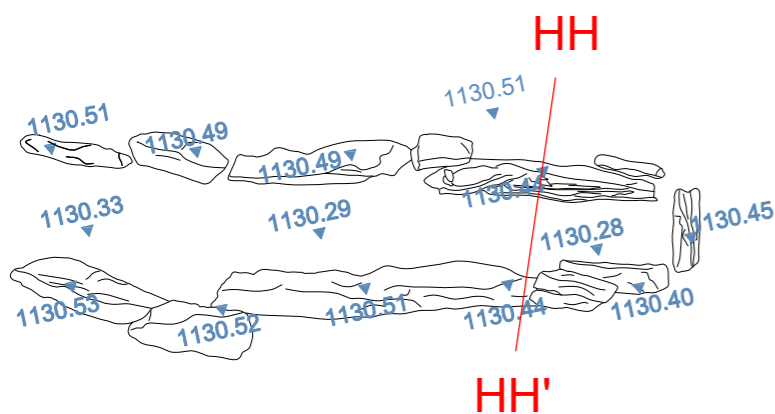
PLANTA COBERTA



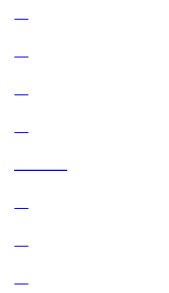
PLANTA INHUMAT




PLANTA CAIXA



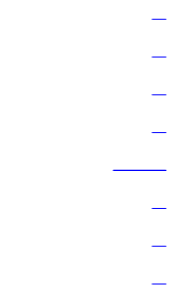
1131.00



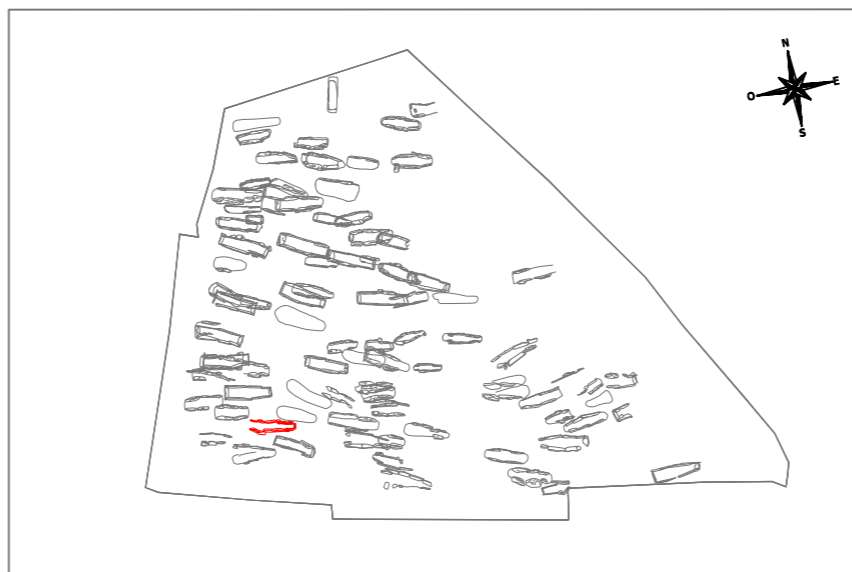
1130.00



1131.00



1130.00



CARRER MAJOR, 30 (L'HORT DE LA RECTORIA)
DE GER (CERDANYA)

UF 69
PLANTES I SECCIÓ

DIRECCIÓ ARQUEOLÒGICA: Tatiana Piza Ruiz

EXECUCIÓ: Arqueòlegs.cat, Catarqueòlegs SL

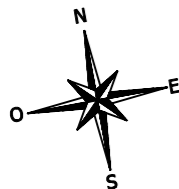
PROMOTOR: OBRES TÈCNiques LLORET SL

Setembre 2020

BASE PLANIMÈTRICA:
Topografia i arquitectura Cerdanya S.L.

escala 1:20
0 50cm

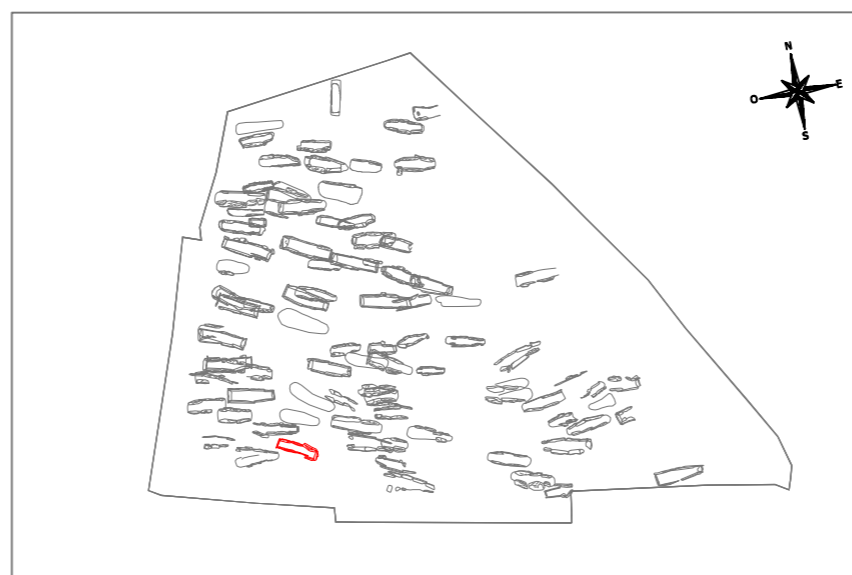
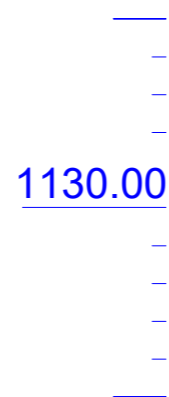

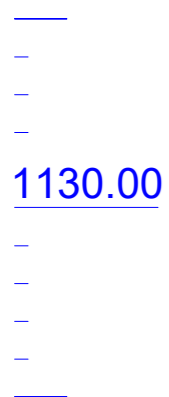
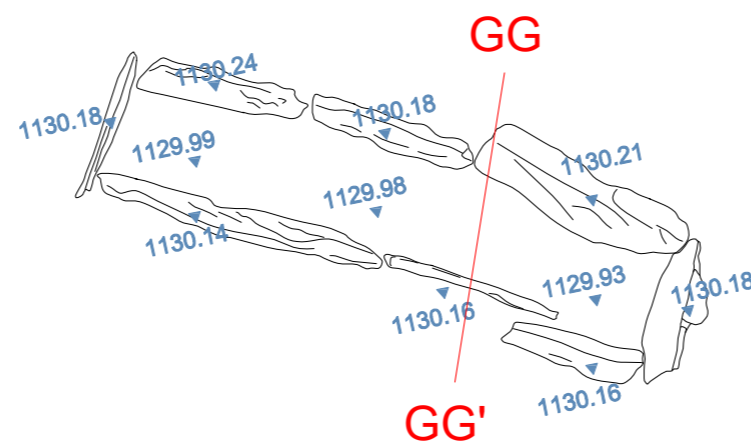
MEMÒRIA
PLÀNOL 60



PLANTA COBERTA



PLANTA CAIXA



CARRER MAJOR, 30 (L'HORT DE LA RECTORIA)
DE GER (CERDANYA)

UF 70
PLANTES I SECCIÓ

DIRECCIÓ ARQUEOLÒGICA: Tatiana Piza Ruiz


EXECUCIÓ: Arqueòlegs.cat, Catarqueòlegs SL

PROMOTOR: OBRES TÈCNiques LLORET SL

Setembre 2020

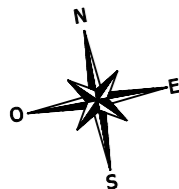
BASE PLANIMÈTRICA:
Topografia i arquitectura Cerdanya S.L.

escala 1:20



MEMÒRIA

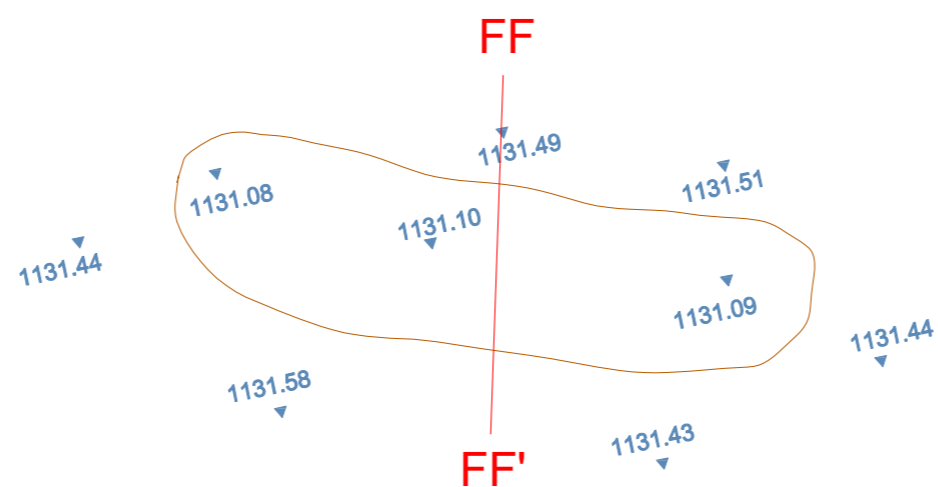
PLÀNOL 61




PLANTA COBERTA




PLANTA FOSSA



1132.00



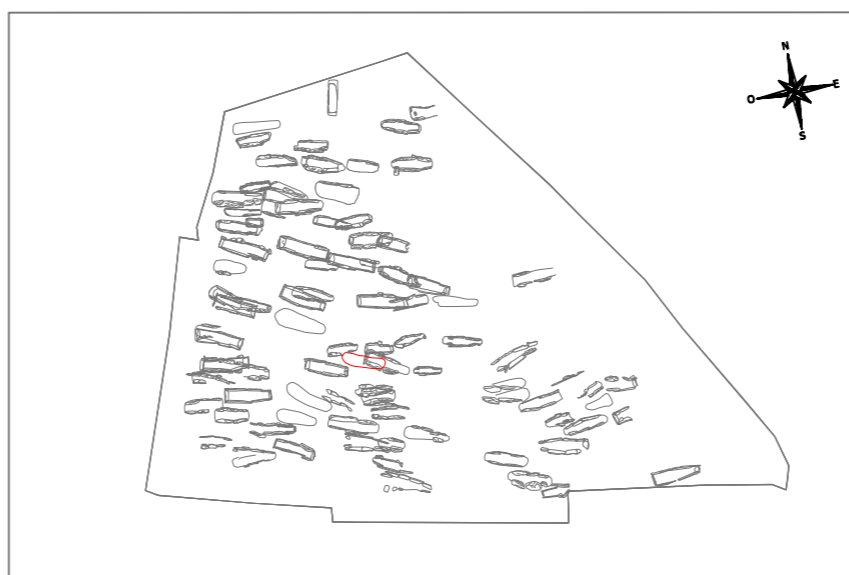
1131.00



1132.00



1131.00



CARRER MAJOR, 30 (L'HORT DE LA RECTORIA)
DE GER (CERDANYA)

UF 71
PLANTES I SECCIÓ

DIRECCIÓ ARQUEOLÒGICA: Tatiana Piza Ruiz


EXECUCIÓ: Arqueòlegs.cat, Catarqueòlegs SL

PROMOTOR: OBRES TÈCNIQUES LLORET SL

Setembre 2020

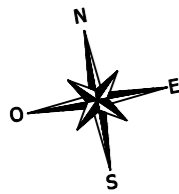
BASE PLANIMÈTRICA:
Topografia i arquitectura Cerdanya S.L.

escala 1:20

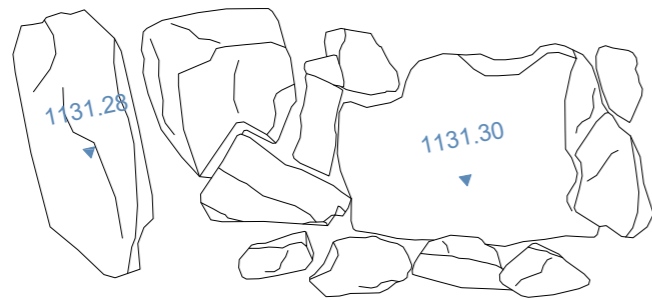


MEMÒRIA

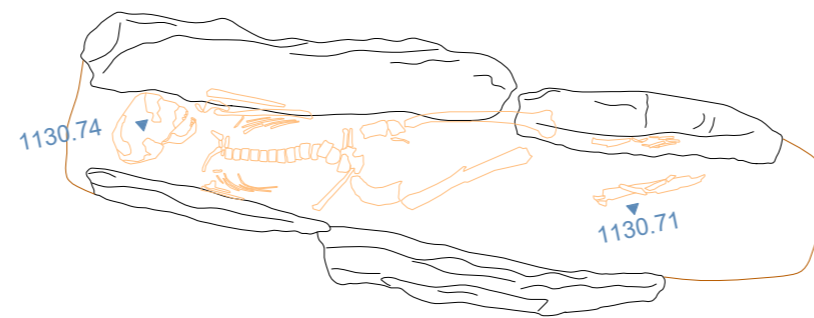
PLÀNOL 62



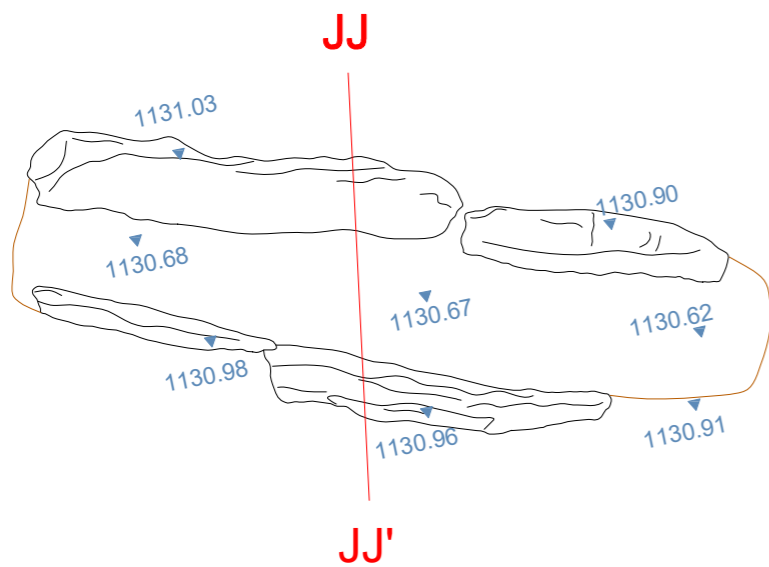
PLANTA COBERTA



PLANTA INHUMAT



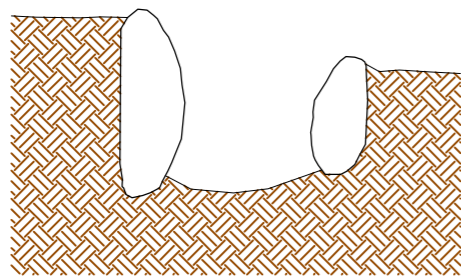
PLANTA CAIXA



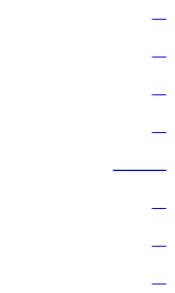
1131.00



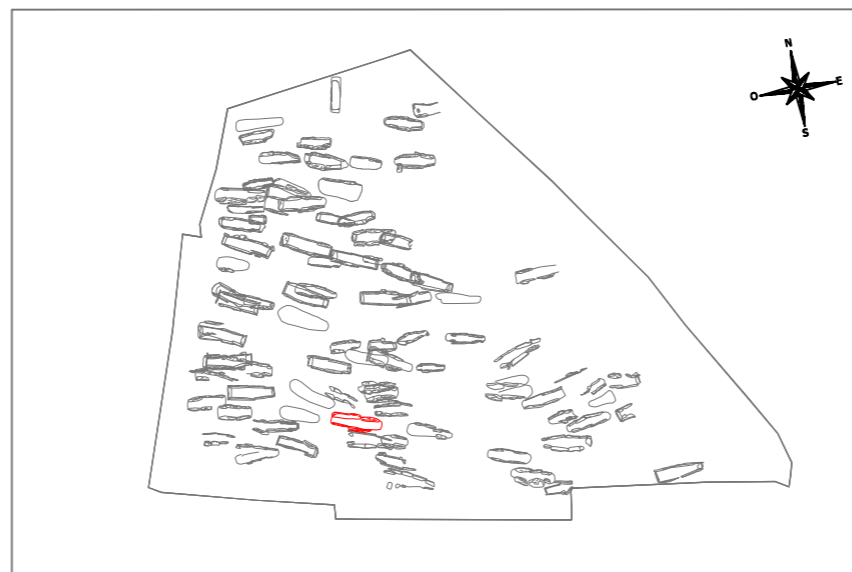
1130.00



1131.00



1130.00



CARRER MAJOR, 30 (L'HORT DE LA RECTORIA)
DE GER (CERDANYA)

UF 72
PLANTES I SECCIÓ

DIRECCIÓ ARQUEOLÒGICA: Tatiana Piza Ruiz

EXECUCIÓ: Arqueòlegs.cat, Catarqueòlegs SL

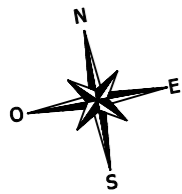
PROMOTOR: OBRES TÈCNiques LLORET SL

Setembre 2020

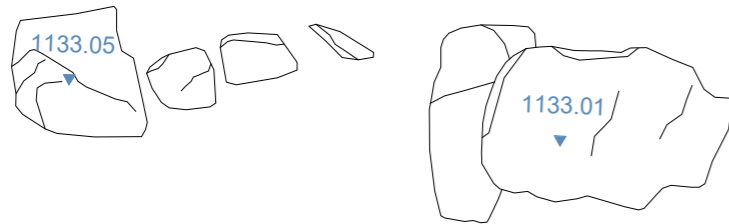
BASE PLANIMÈTRICA:
Topografia i arquitectura Cerdanya S.L.

escala 1:20
0 50cm

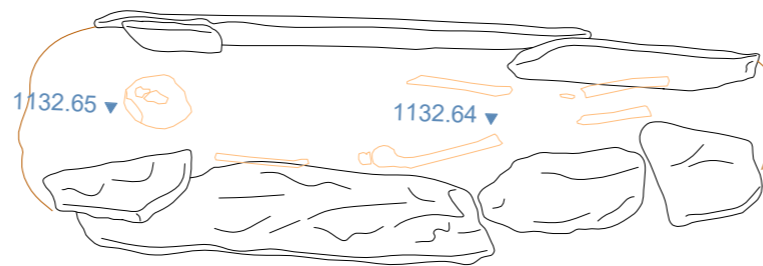
MEMÒRIA
PLÀNOL
63



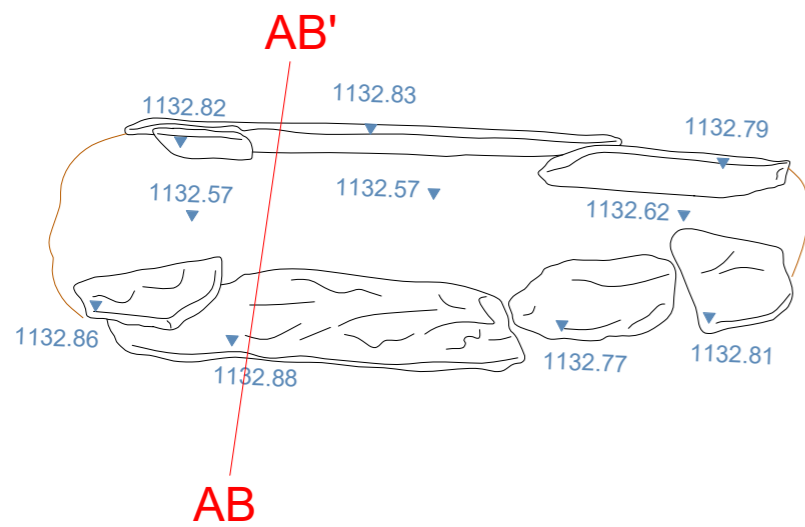
PLANTA COBERTA



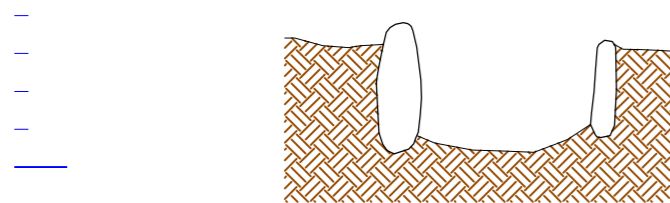
PLANTA INHUMAT



PLANTA CAIXA

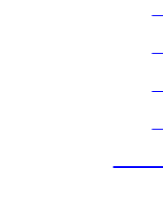


1133.00

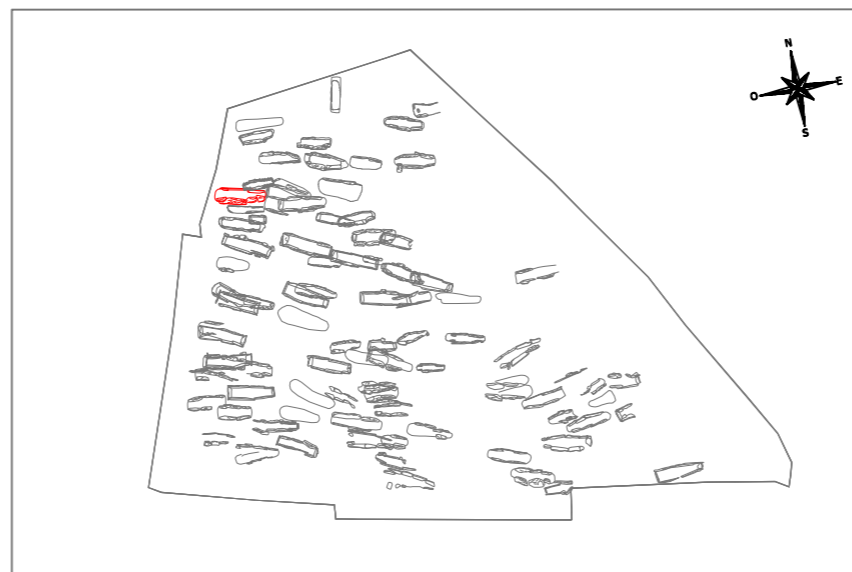


1132.00

1133.00



1132.00



CARRER MAJOR, 30 (L'HORT DE LA RECTORIA)
DE GER (CERDANYA)

UF 73
PLANTES I SECCIÓ

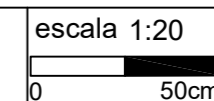
DIRECCIÓ ARQUEOLÒGICA: Tatiana Piza Ruiz

EXECUCIÓ: Arqueòlegs.cat, Catarqueòlegs SL

PROMOTOR: OBRE TÈCNIQUES LLORET SL

Setembre 2020

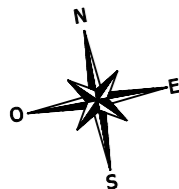
BASE PLANIMÈTRICA:
Topografia i arquitectura Cerdanya S.L.



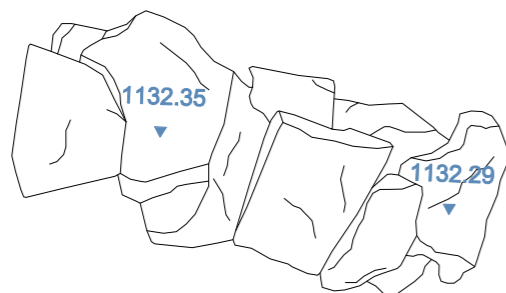
escala 1:20

MEMÒRIA

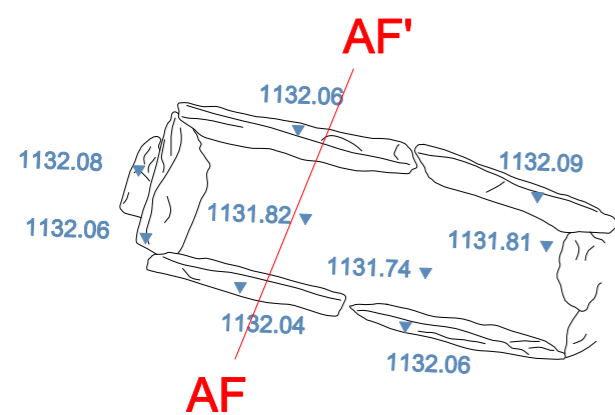
PLÀNOL 64



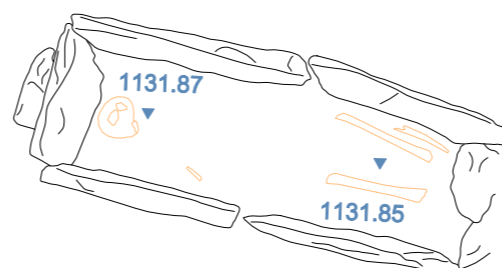
PLANTA COBERTA



PLANTA CAIXA



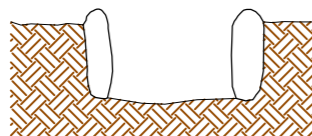
PLANTA INHUMAT



1132.00



1131.00



1132.00



1131.00



CARRER MAJOR, 30 (L'HORT DE LA RECTORIA)
DE GER (CERDANYA)

UF 74
PLANTES I SECCIÓ

DIRECCIÓ ARQUEOLÒGICA: Tatiana Piza Ruiz

EXECUCIÓ: Arqueòlegs.cat, Catarqueòlegs SL

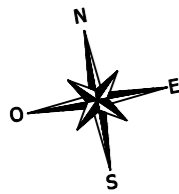
PROMOTOR: OBRES TÈCNiques LLORET SL

Setembre 2020

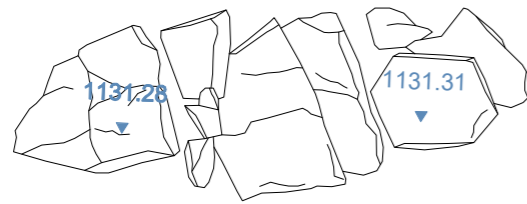
BASE PLANIMÈTRICA:
Topografia i arquitectura Cerdanya S.L.

escala 1:20
0 50cm

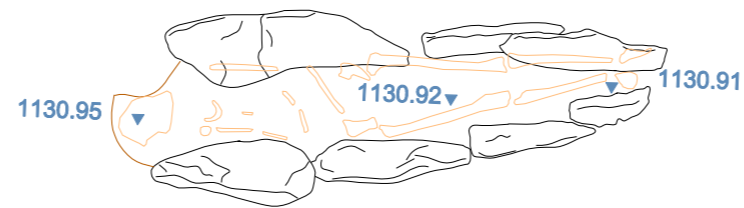
MEMÒRIA
PLÀNOL 65



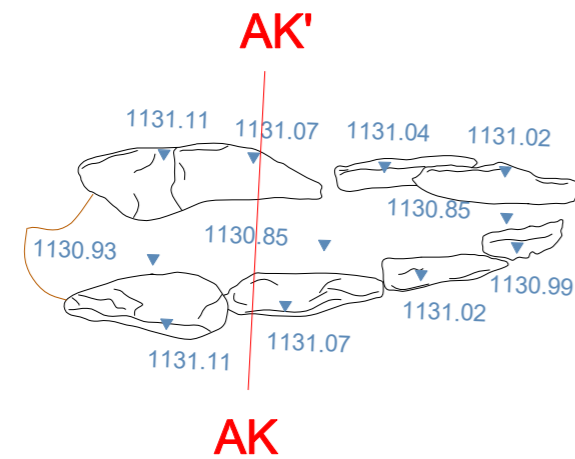
PLANTA COBERTA



PLANTA INHUMAT



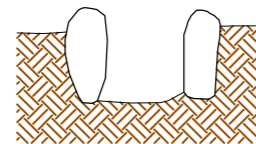
PLANTA CAIXA



1131.00



1130.00



1131.00



1130.00



CARRER MAJOR, 30 (L'HORT DE LA RECTORIA)
DE GER (CERDANYA)

UF 75
PLANTES I SECCIÓ

DIRECCIÓ ARQUEOLÒGICA: Tatiana Piza Ruiz

EXECUCIÓ: Arqueòlegs.cat, Catarqueòlegs SL

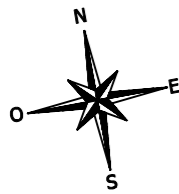
PROMOTOR: OBRES TÈCNiques LLORET SL

Setembre 2020

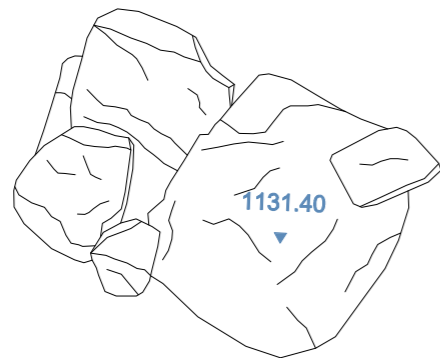
BASE PLANIMÈTRICA:
Topografia i arquitectura Cerdanya S.L.

escala 1:20
0 50cm

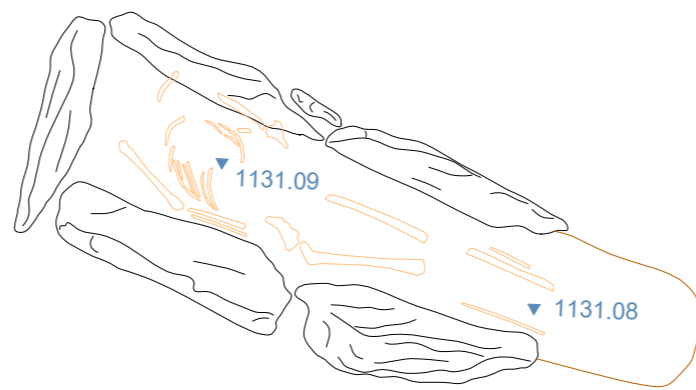
MEMÒRIA
PLÀNOL 66



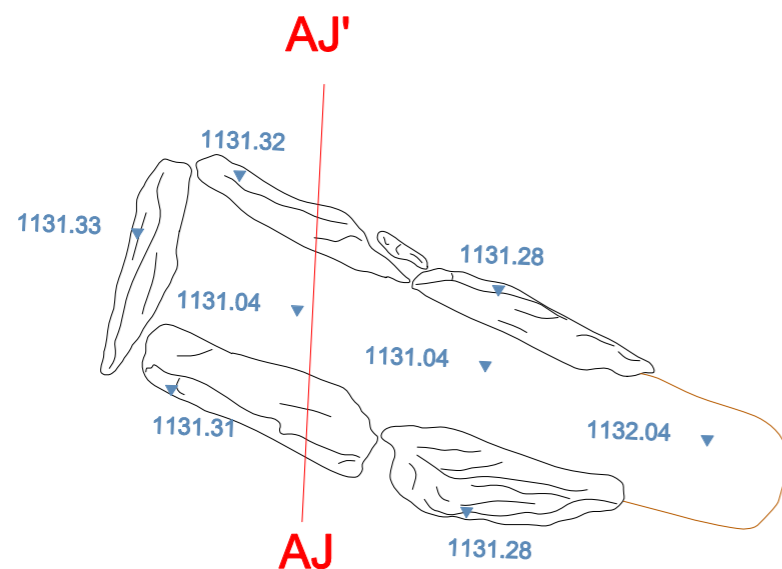
PLANTA COBERTA



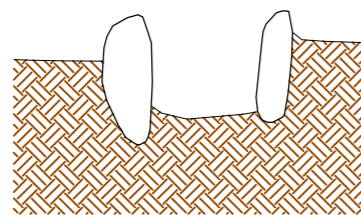
PLANTA INHUMAT



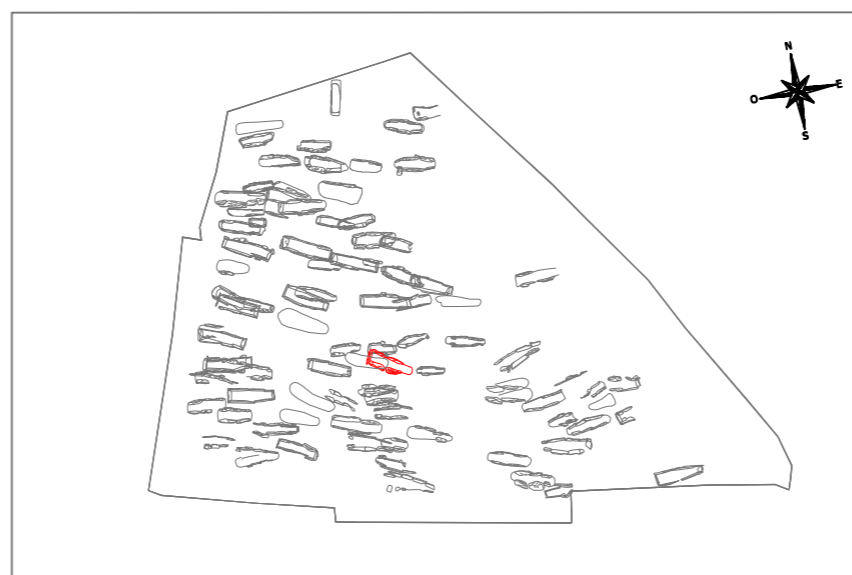
PLANTA CAIXA



1131.00



1131.00



CARRER MAJOR, 30 (L'HORT DE LA RECTORIA)
DE GER (CERDANYA)

UF 76
PLANTES I SECCIÓ

DIRECCIÓ ARQUEOLÒGICA: Tatiana Piza Ruiz

EXECUCIÓ: Arqueòlegs.cat, Catarqueòlegs SL

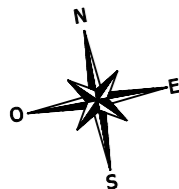
PROMOTOR: OBRES TÈCNiques LLORET SL

Setembre 2020

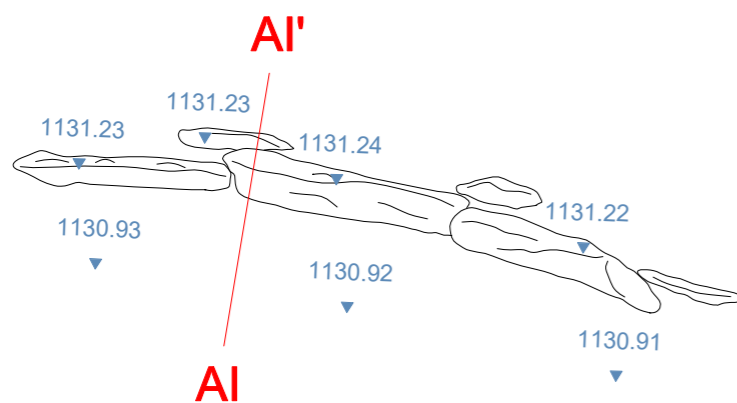
BASE PLANIMÈTRICA:
Topografia i arquitectura Cerdanya S.L.

escala 1:20
0 50cm

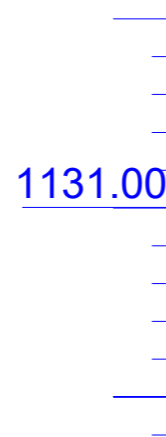
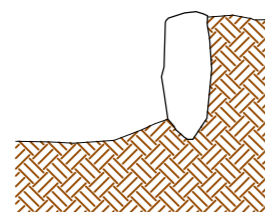
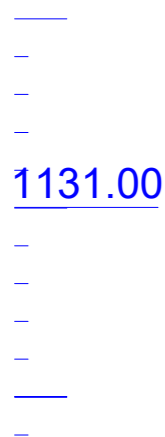
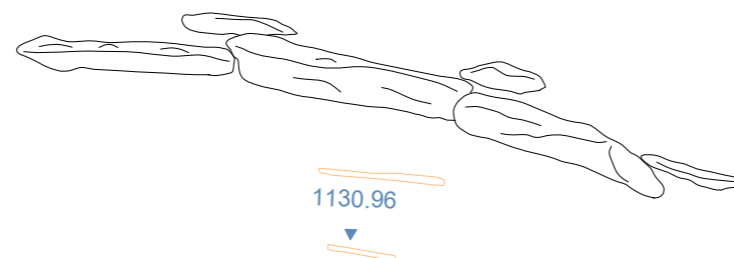
MEMÒRIA
PLÀNOL 67



PLANTA CAIXA



PLANTA INHUMAT



CARRER MAJOR, 30 (L'HORT DE LA RECTORIA)
DE GER (CERDANYA)

UF 77
PLANTES I SECCIÓ

DIRECCIÓ ARQUEOLÒGICA: Tatiana Piza Ruiz


EXECUCIÓ: Arqueòlegs.cat, Catarqueòlegs SL

PROMOTOR: OBRES TÈCNiques LLORET SL

Setembre 2020

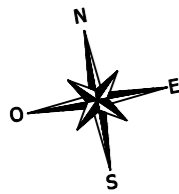
BASE PLANIMÈTRICA:
Topografia i arquitectura Cerdanya S.L.

escala 1:20



MEMÒRIA

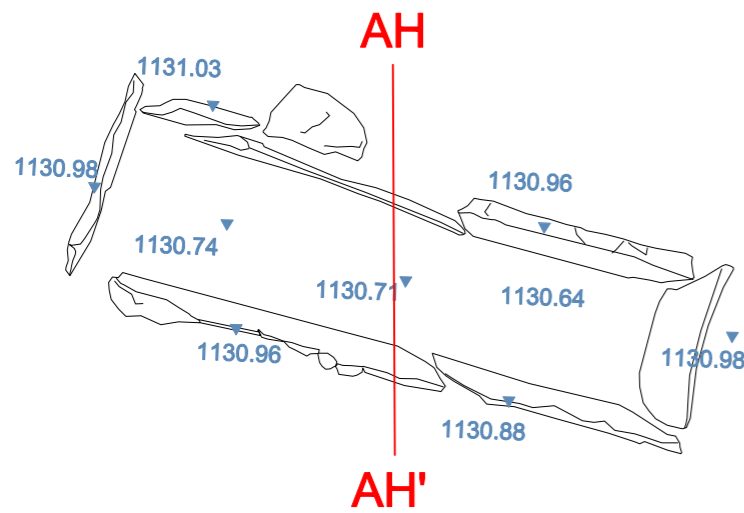
PLÀNOL 68



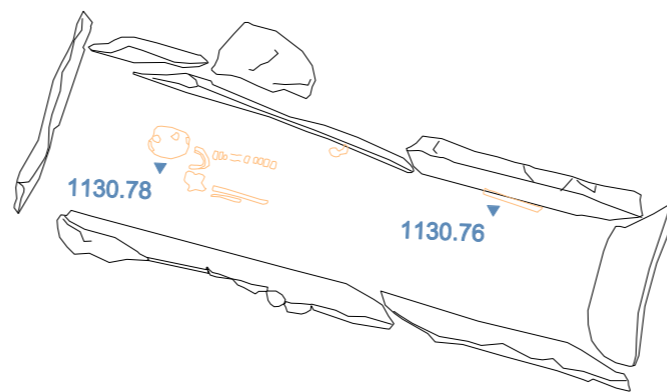
PLANTA COBERTA




PLANTA CAIXA



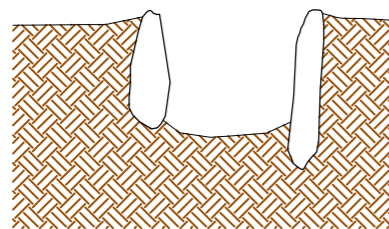
PLANTA INHUMAT




1131.00



1130.00



1131.00



1130.00



CARRER MAJOR, 30 (L'HORT DE LA RECTORIA)
DE GER (CERDANYA)

UF 78
PLANTES I SECCIÓ

DIRECCIÓ ARQUEOLÒGICA: Tatiana Piza Ruiz

EXECUCIÓ: Arqueòlegs.cat, Catarqueòlegs SL

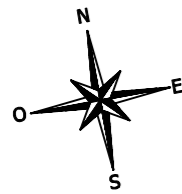
PROMOTOR: OBRES TÈCNiques LLORET SL

Setembre 2020

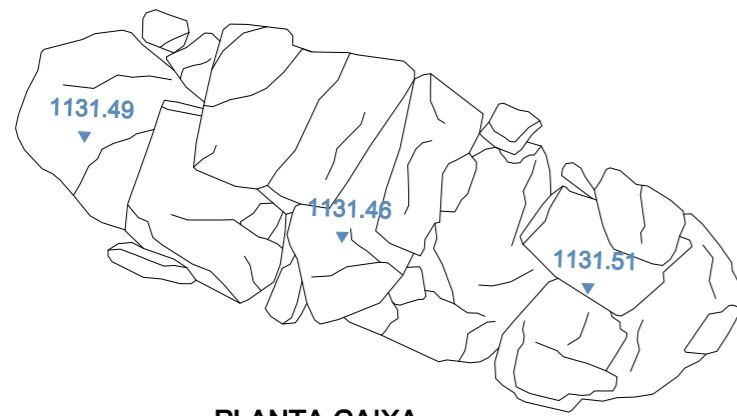
BASE PLANIMÈTRICA:
Topografia i arquitectura Cerdanya S.L.

escala 1:20
0 50cm

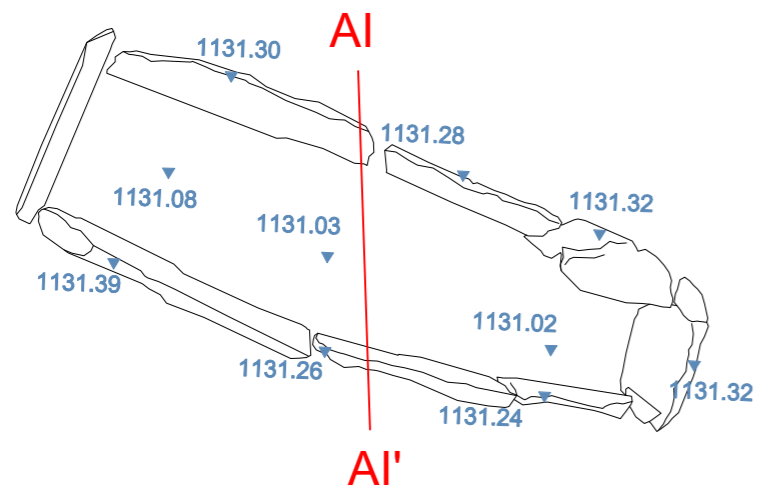
MEMÒRIA
PLÀNOL 69



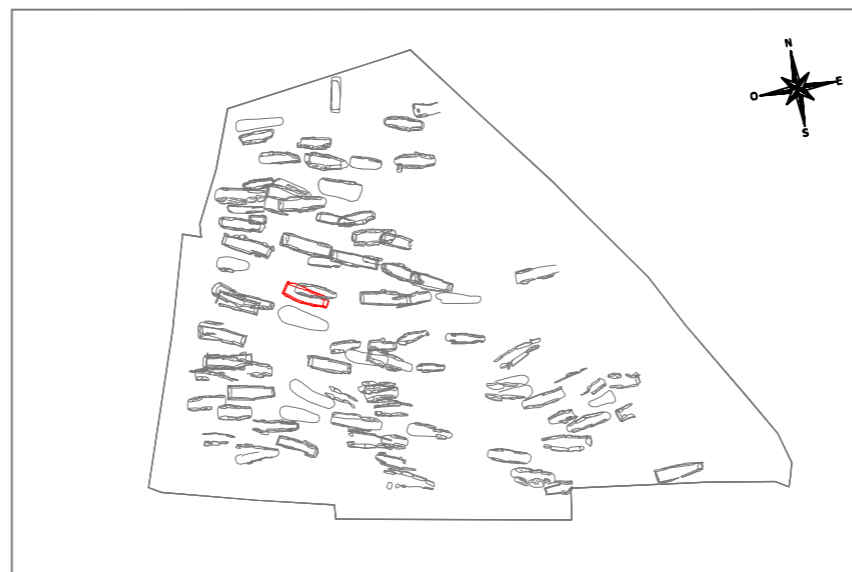
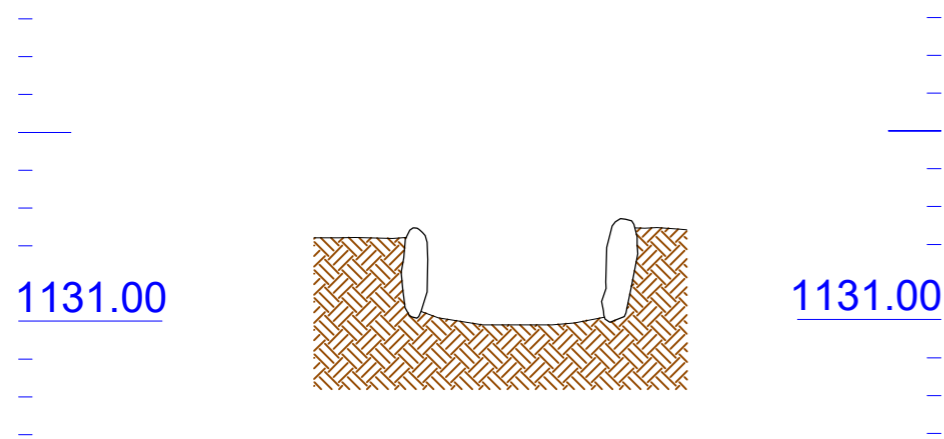
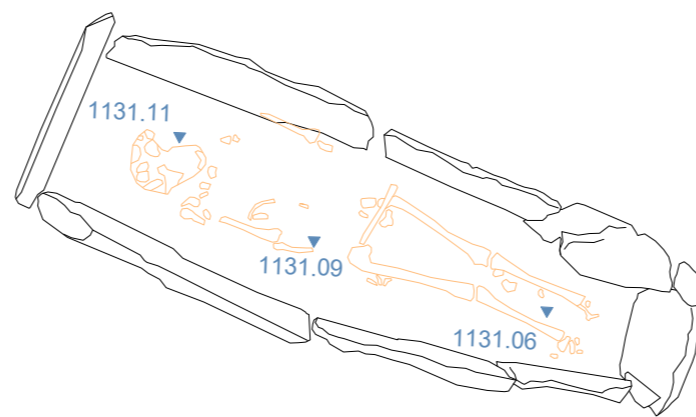
PLANTA COBERTA



PLANTA CAIXA



PLANTA INHUMAT



CARRER MAJOR, 30 (L'HORT DE LA RECTORIA)
DE GER (CERDANYA)

UF 79
PLANTES I SECCIÓ

DIRECCIÓ ARQUEOLÒGICA: Tatiana Piza Ruiz

EXECUCIÓ: Arqueòlegs.cat, Catarqueòlegs SL

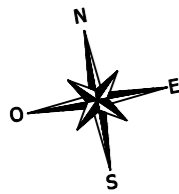
PROMOTOR: OBRES TÈCNiques LLORET SL

Setembre 2020

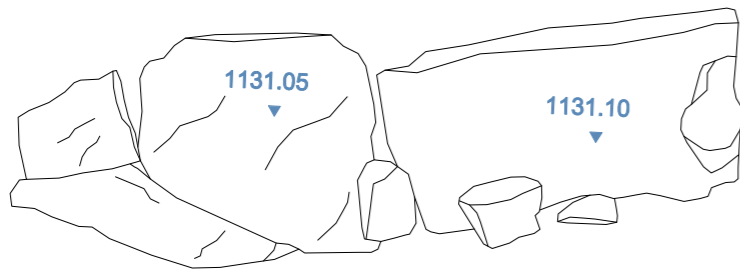
BASE PLANIMÈTRICA:
Topografia i arquitectura Cerdanya S.L.

escala 1:20
0 50cm

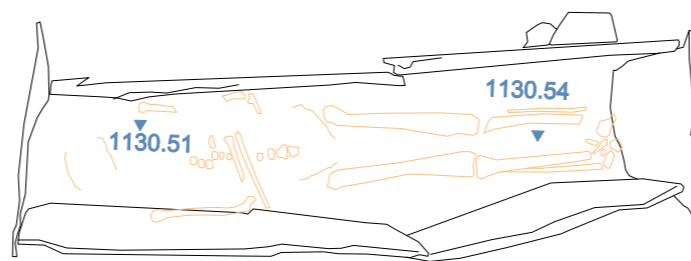
MEMÒRIA
PLÀNOL 70



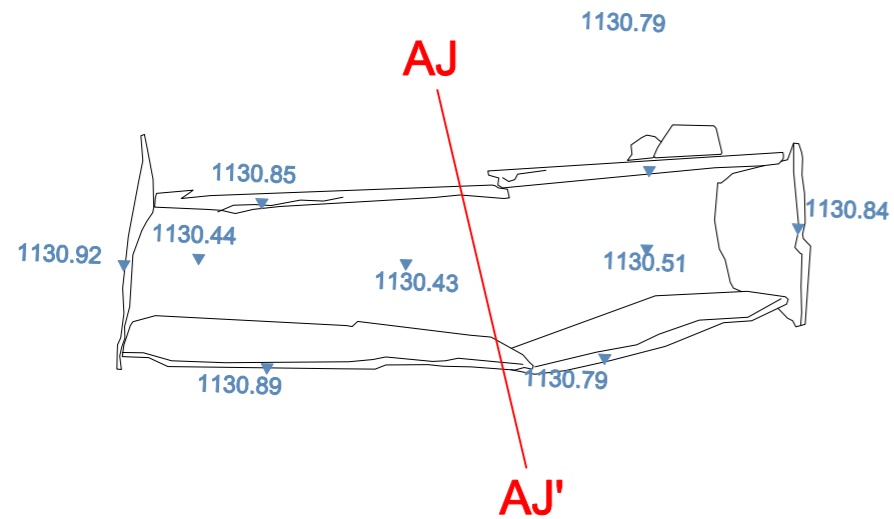
PLANTA COBERTA



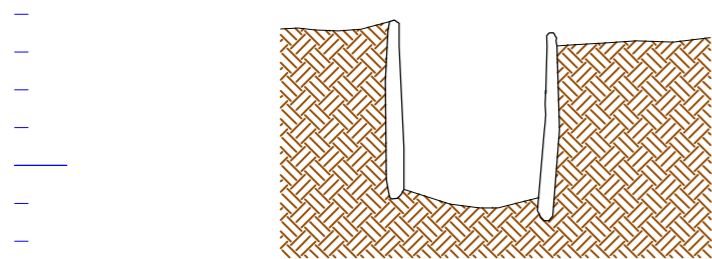
PLANTA INHUMAT



PLANTA CAIXA



1131.00



1130.00

1131.00

1130.00



CARRER MAJOR, 30 (L'HORT DE LA RECTORIA)
DE GER (CERDANYA)

UF 80
PLANTES I SECCIÓ

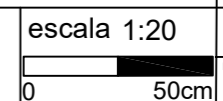
DIRECCIÓ ARQUEOLÒGICA: Tatiana Piza Ruiz

EXECUCIÓ: Arqueòlegs.cat, Catarqueòlegs SL

PROMOTOR: OBRES TÈCNiques LLORET SL

Setembre 2020

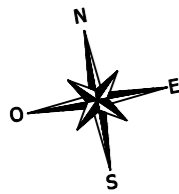
BASE PLANIMÈTRICA:
Topografia i arquetctura Cerdanya S.L.



escala 1:20

MEMÒRIA

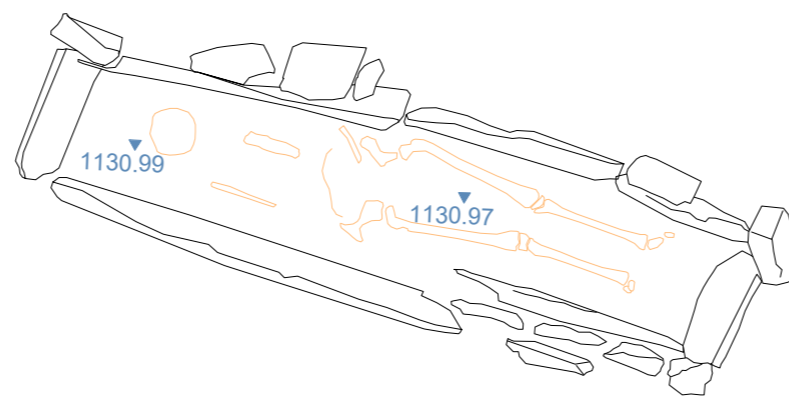
PLÀNOL 71



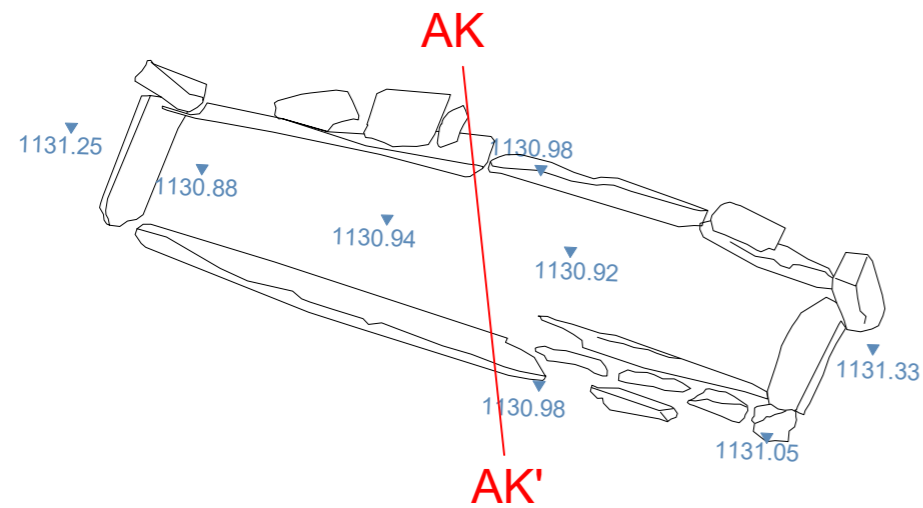
PLANTA COBERTA




PLANTA INHUMAT




PLANTA CAIXA



1131.00



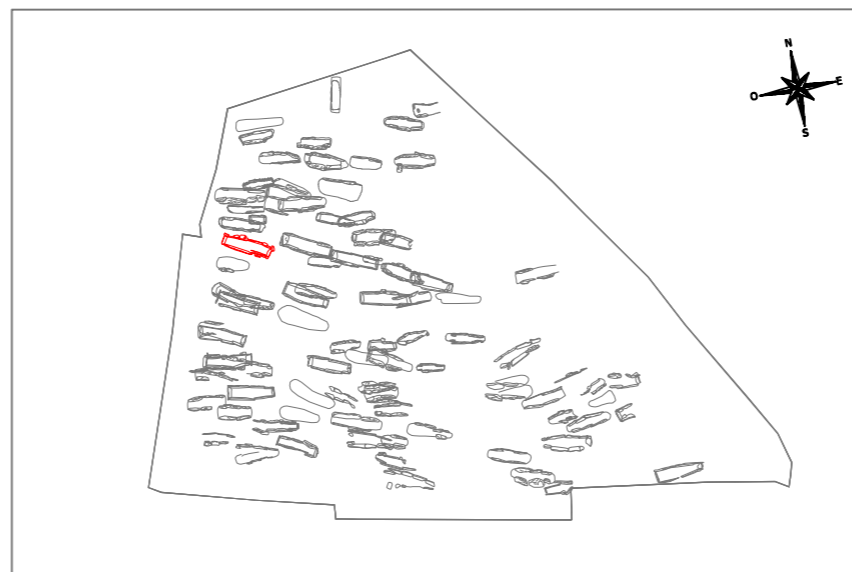
1130.00



1131.00



1130.00



CARRER MAJOR, 30 (L'HORT DE LA RECTORIA)
DE GER (CERDANYA)

UF 81
PLANTES I SECCIÓ

DIRECCIÓ ARQUEOLÒGICA: Tatiana Piza Ruiz

EXECUCIÓ: Arqueòlegs.cat, Catarqueòlegs SL

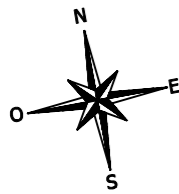
PROMOTOR: OBRES TÈCNiques LLORET SL

Setembre 2020

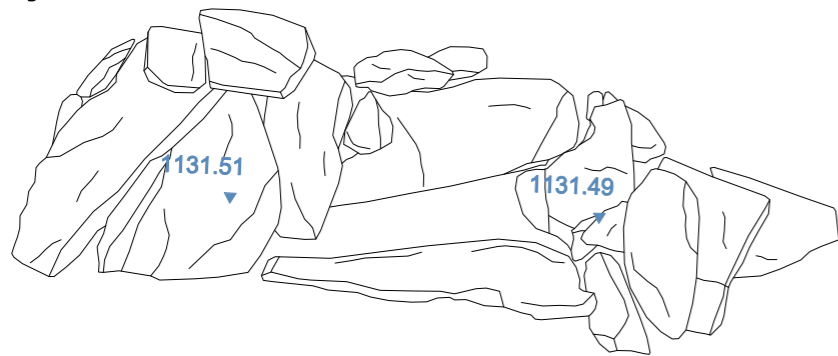
BASE PLANIMÈTRICA:
Topografia i arquitectura Cerdanya S.L.

escala 1:20
0 50cm

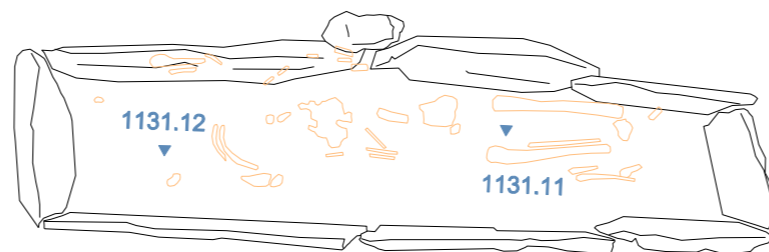
MEMÒRIA
PLÀNOL 72



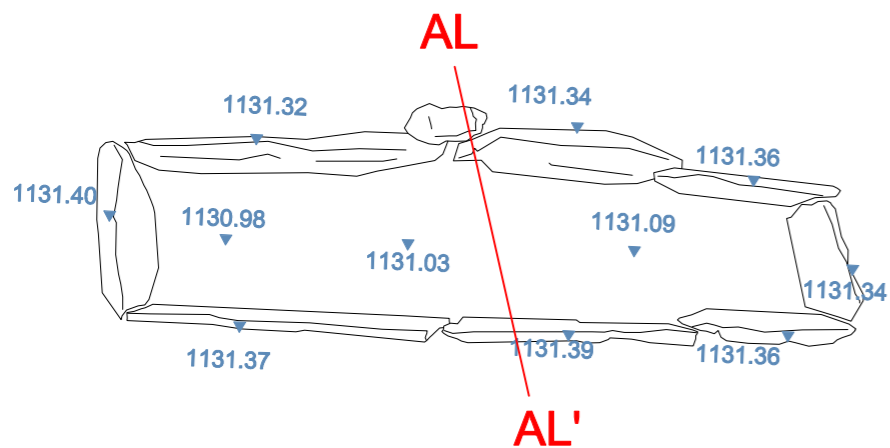
PLANTA COBERTA



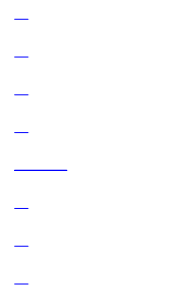
PLANTA INHUMAT



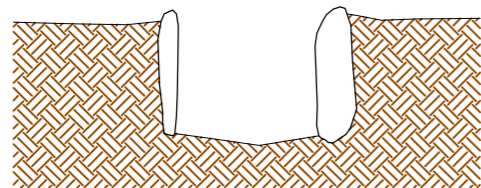
PLANTA CAIXA



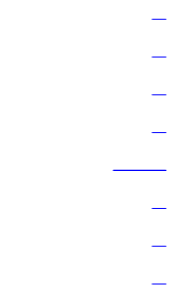
1132.00



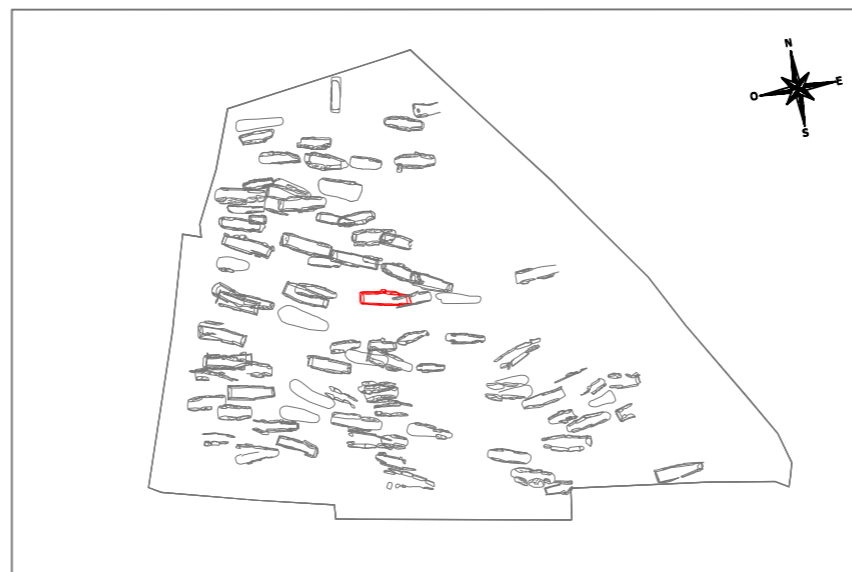
1131.00



1132.00



1131.00



CARRER MAJOR, 30 (L'HORT DE LA RECTORIA)
DE GER (CERDANYA)

UF 82
PLANTES I SECCIÓ

DIRECCIÓ ARQUEOLÒGICA: Tatiana Piza Ruiz

EXECUCIÓ: Arqueòlegs.cat, Catarqueòlegs SL

PROMOTOR: OBRES TÈCNiques LLORET SL

Setembre 2020

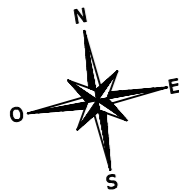
BASE PLANIMÈTRICA:
Topografia i arquitectura Cerdanya S.L.

escala 1:20

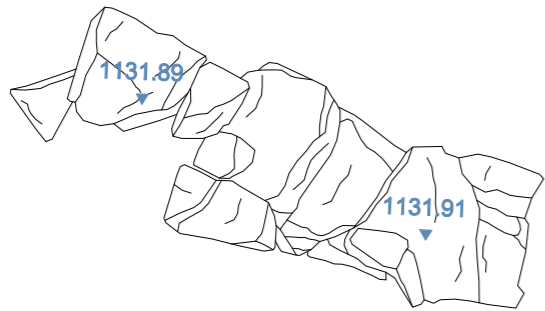


MEMÒRIA

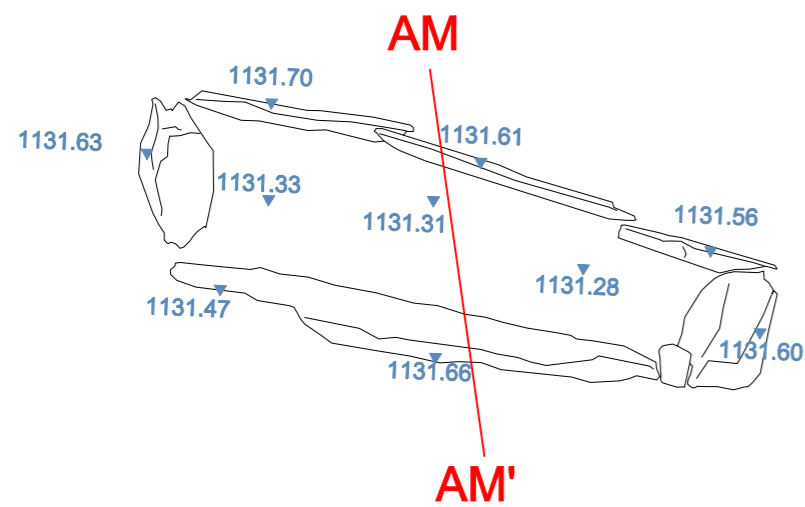
PLÀNOL 73



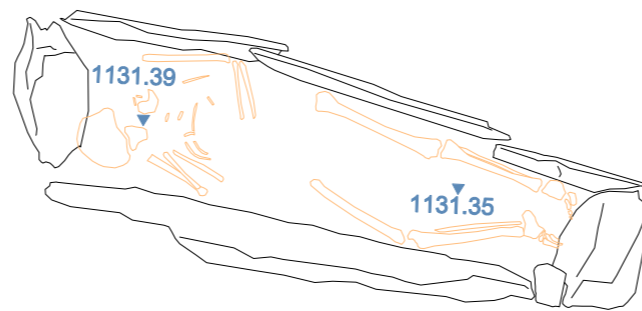
PLANTA COBERTA



PLANTA CAIXA

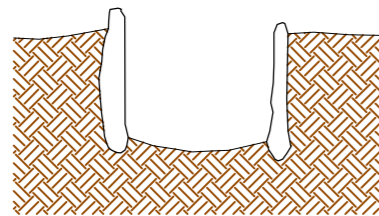


PLANTA INHUMAT



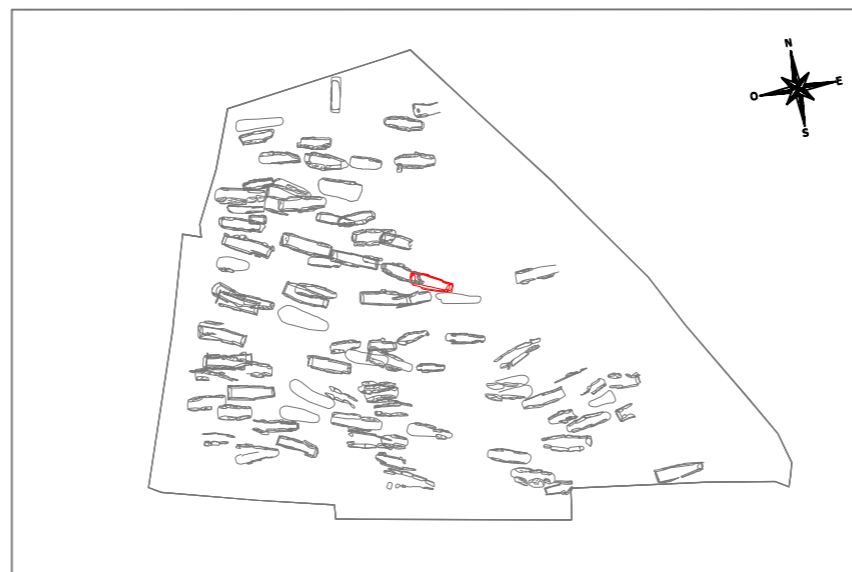
1132.00

1131.00



1132.00

1131.00



CARRER MAJOR, 30 (L'HORT DE LA RECTORIA)
DE GER (CERDANYA)

UF 83
PLANTES I SECCIÓ

DIRECCIÓ ARQUEOLÒGICA: Tatiana Piza Ruiz

EXECUCIÓ: Arqueòlegs.cat, Catarqueòlegs SL

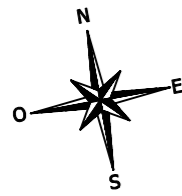
PROMOTOR: OBRES TÈCNiques LLORET SL

Setembre 2020

BASE PLANIMÈTRICA:
Topografia i arquitectura Cerdanya S.L.

escala 1:20
0 50cm

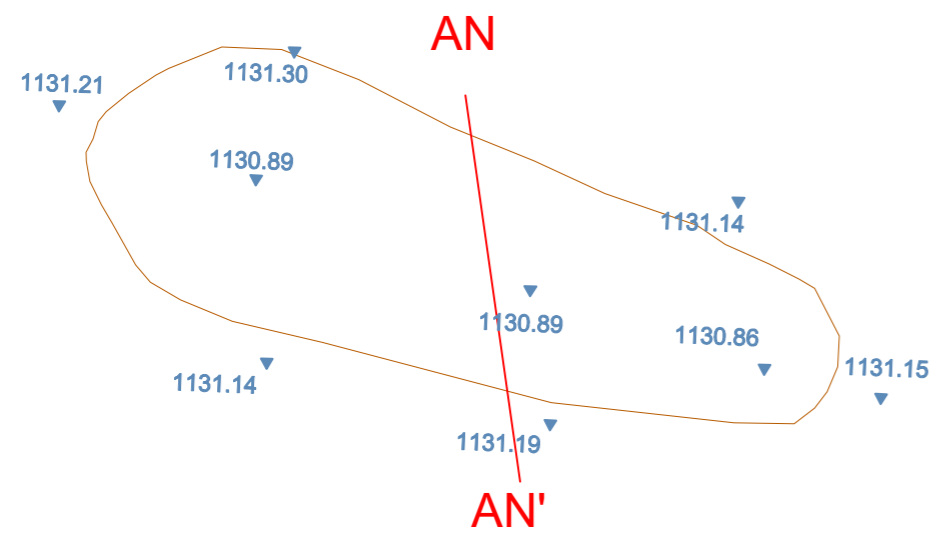
MEMÒRIA
PLÀNOL 74



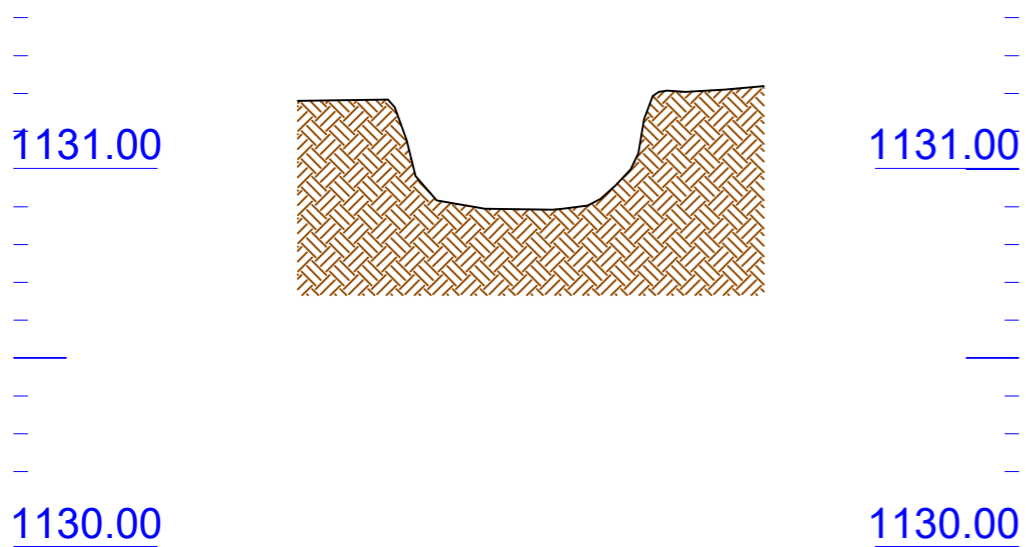
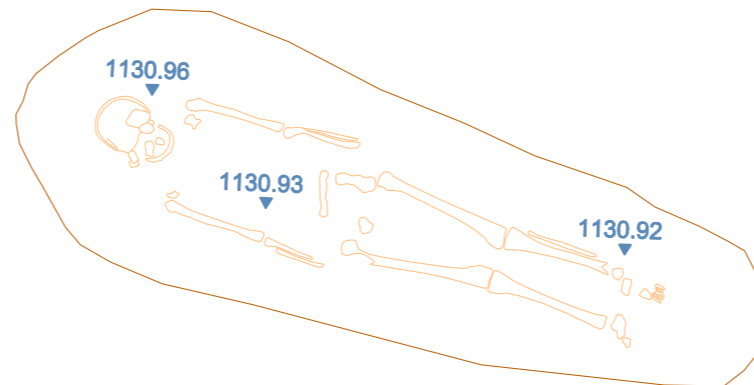
PLANTA COBERTA



PLANTA CAIXA



PLANTA INHUMAT



CARRER MAJOR, 30 (L'HORT DE LA RECTORIA)
DE GER (CERDANYA)

UF 84
PLANTES I SECCIÓ

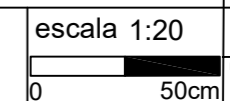
DIRECCIÓ ARQUEOLÒGICA: Tatiana Piza Ruiz

EXECUCIÓ: Arqueòlegs.cat, Catarqueòlegs SL

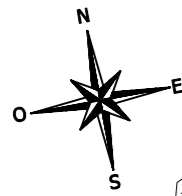
PROMOTOR: OBRES TÈCNiques LLORET SL

Setembre 2020

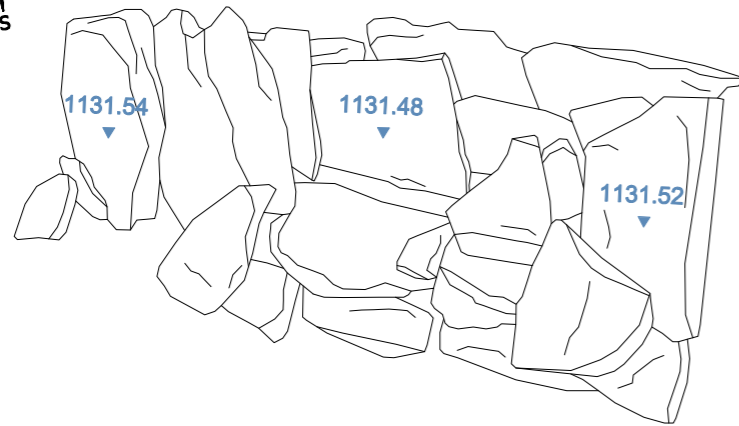
BASE PLANIMÈTRICA:
Topografia i arquitectura Cerdanya S.L.



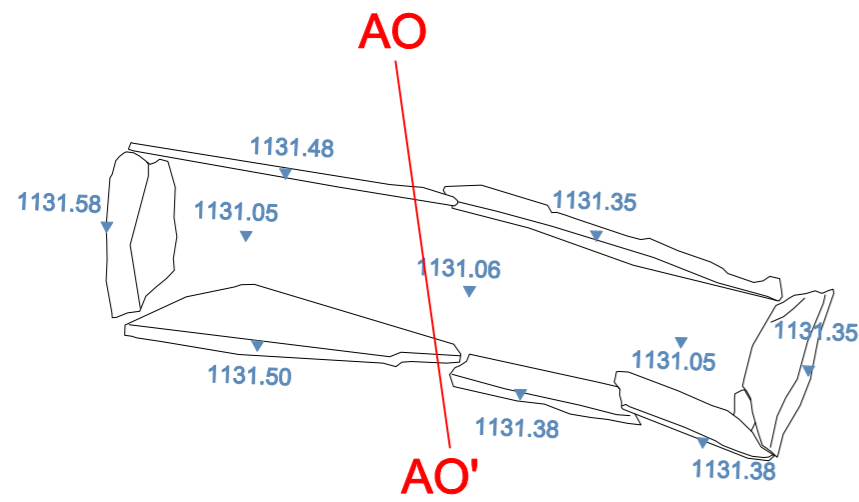
MEMÒRIA
PLÀNOL
75



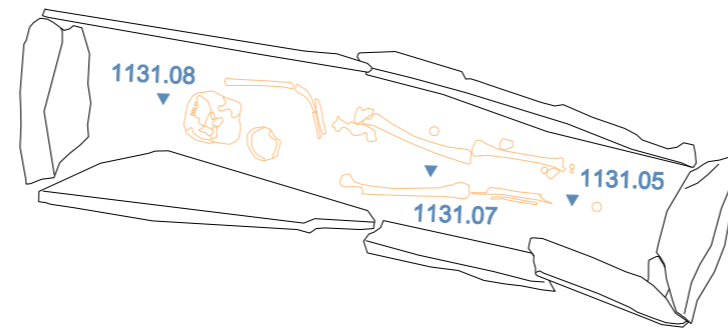
PLANTA COBERTA




PLANTA CAIXA



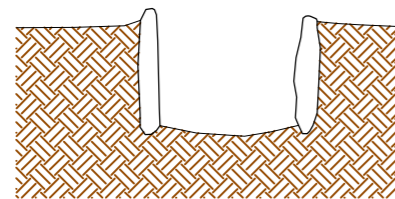
PLANTA INHUMAT



1132.00



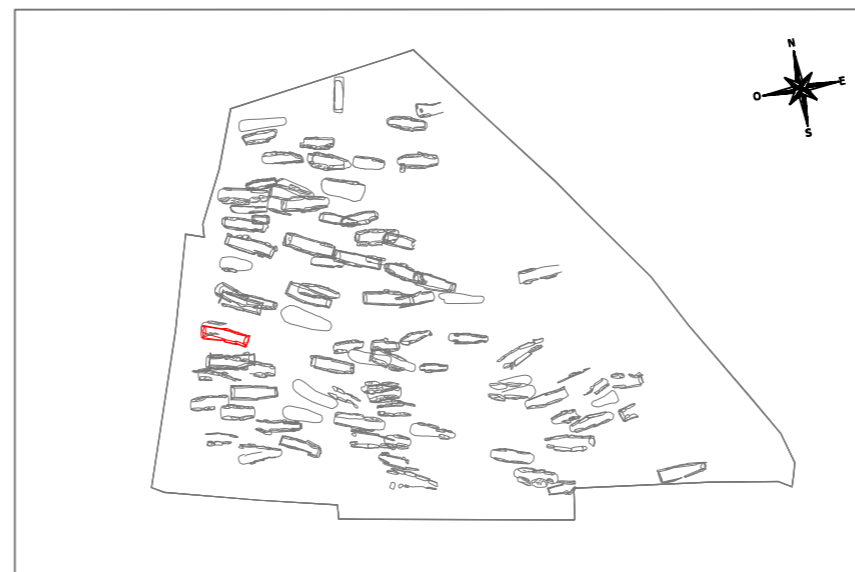
1131.00



1132.00



1131.00



CARRER MAJOR, 30 (L'HORT DE LA RECTORIA)
DE GER (CERDANYA)

UF 85
PLANTES I SECCIÓ

DIRECCIÓ ARQUEOLÒGICA: Tatiana Piza Ruiz

EXECUCIÓ: Arqueòlegs.cat, Catarqueòlegs SL

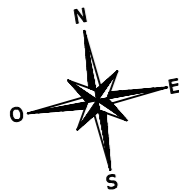
PROMOTOR: OBRES TÈCNIQUES LLORET SL

Setembre 2020

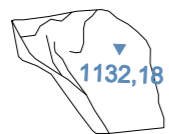
BASE PLANIMÈTRICA:
Topografia i arquitectura Cerdanya S.L.

escala 1:20
0 50cm

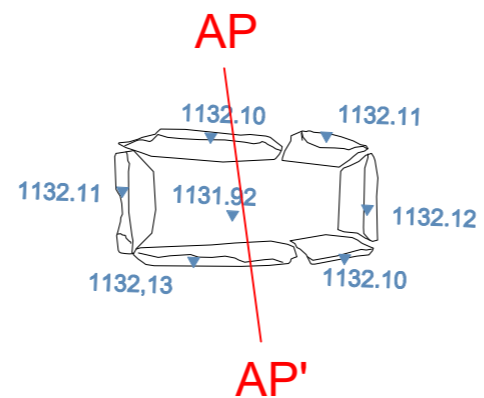
MEMÒRIA
PLÀNOL 76



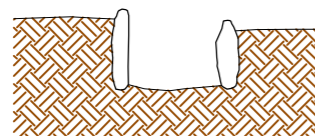
PLANTA COBERTA



PLANTA CAIXA



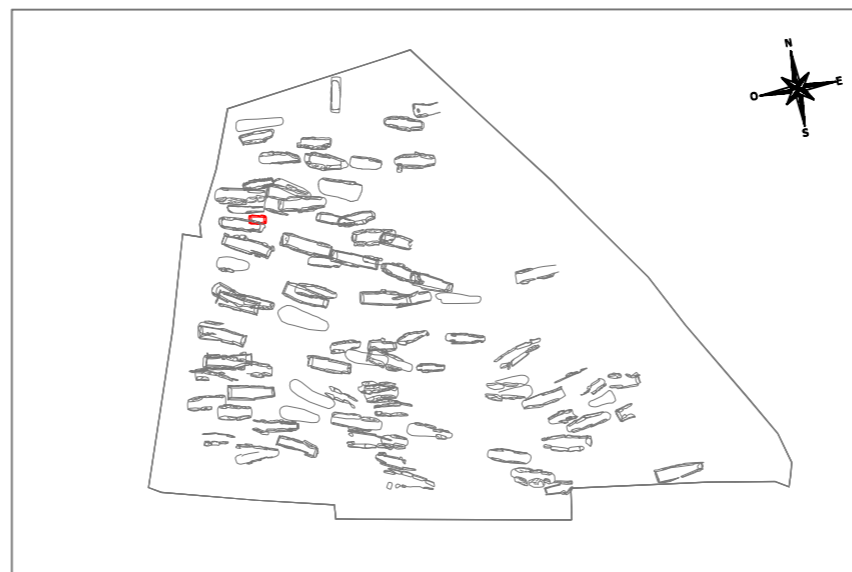
1132.00



1131.00

1132.00

1131.00



CARRER MAJOR, 30 (L'HORT DE LA RECTORIA)
DE GER (CERDANYA)

UF 86
PLANTES I SECCIÓ

DIRECCIÓ ARQUEOLÒGICA: Tatiana Piza Ruiz

EXECUCIÓ: Arqueòlegs.cat, Catarqueòlegs SL

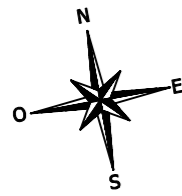
PROMOTOR: OBRES TÈCNiques LLORET SL

Setembre 2020

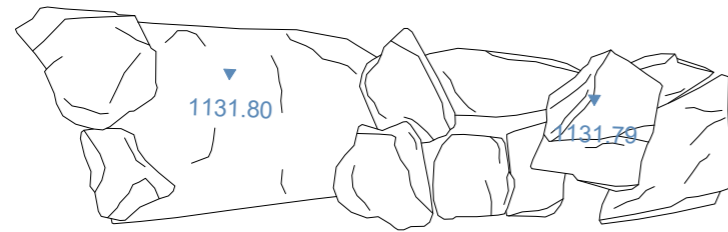
BASE PLANIMÈTRICA:
Topografia i arquitectura Cerdanya S.L.

escala 1:20
0 50cm

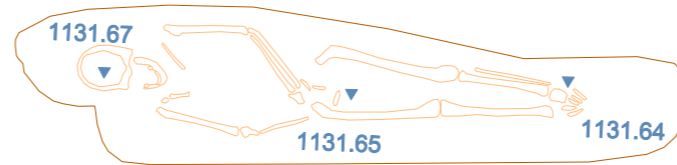
MEMÒRIA
PLÀNOL 77



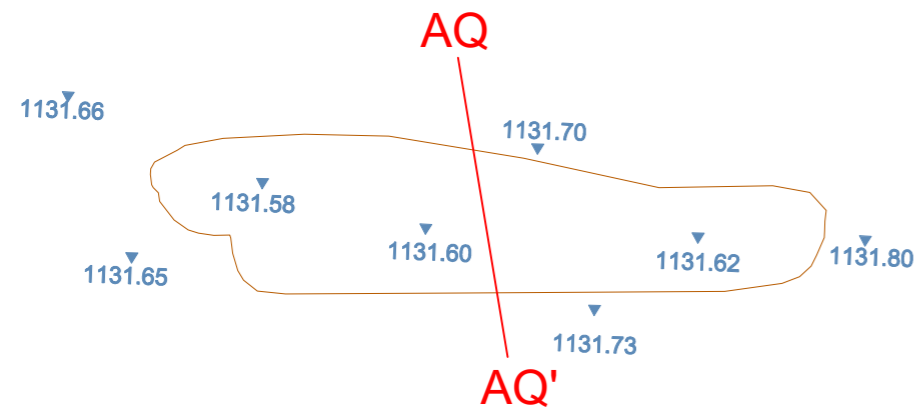
PLANTA COBERTA




PLANTA INHUMAT




PLANTA CAIXA



1132.00



1131.00



1132.00



1131.00



CARRER MAJOR, 30 (L'HORT DE LA RECTORIA)
DE GER (CERDANYA)

UF 87
PLANTES I SECCIÓ

DIRECCIÓ ARQUEOLÒGICA: Tatiana Piza Ruiz

EXECUCIÓ: Arqueòlegs.cat, Catarqueòlegs SL

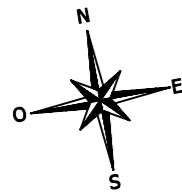
PROMOTOR: OBRES TÈCNIQUES LLORET SL

Setembre 2020

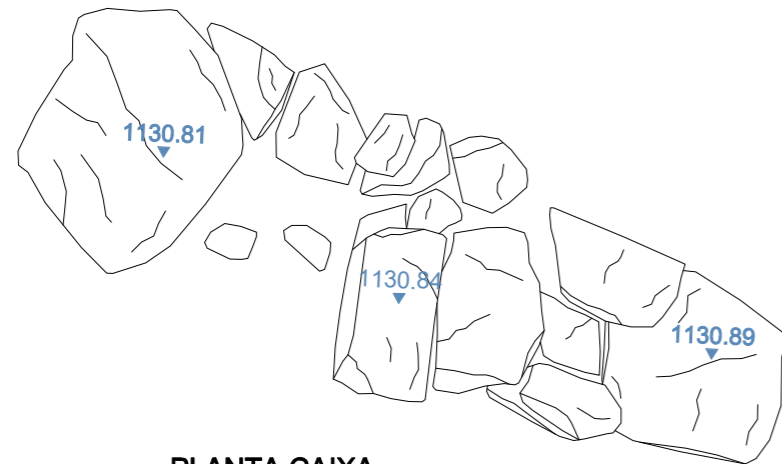
BASE PLANIMÈTRICA:
Topografia i arquitectura Cerdanya S.L.

escala 1:20
0 50cm

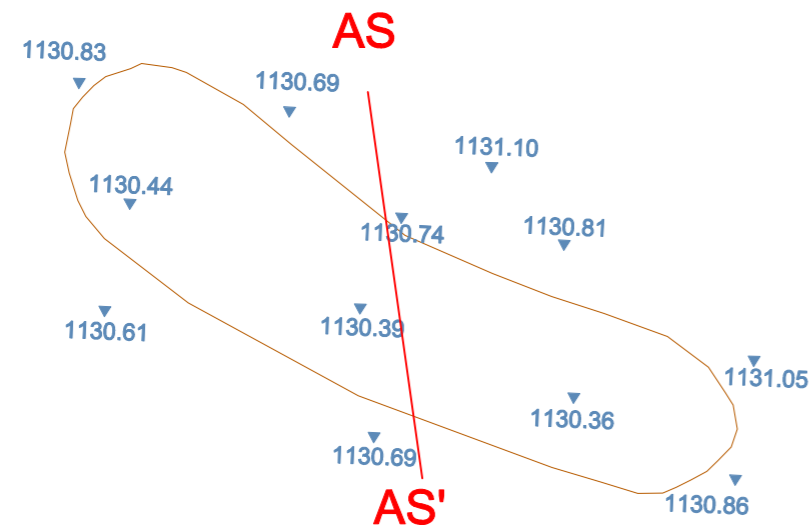
MEMÒRIA
PLÀNOL 78



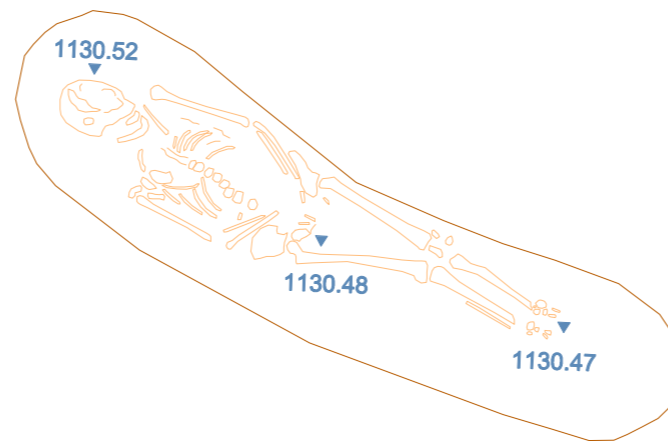
PLANTA COBERTA



PLANTA CAIXA



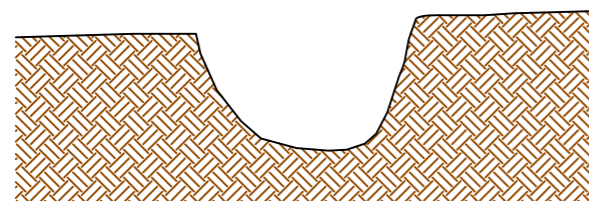
PLANTA INHUMAT




1131.00



1130.00



1131.00



1130.00



CARRER MAJOR, 30 (L'HORT DE LA RECTORIA)
DE GER (CERDANYA)

UF 89
PLANTES I SECCIÓ

DIRECCIÓ ARQUEOLÒGICA: Tatiana Piza Ruiz


EXECUCIÓ: Arqueòlegs.cat, Catarqueòlegs SL

PROMOTOR: OBRES TÈCNIQUES LLORET SL

Setembre 2020

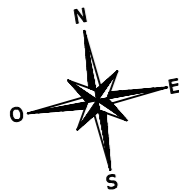
BASE PLANIMÈTRICA:
Topografia i arquitectura Cerdanya S.L.

escala 1:20



MEMÒRIA

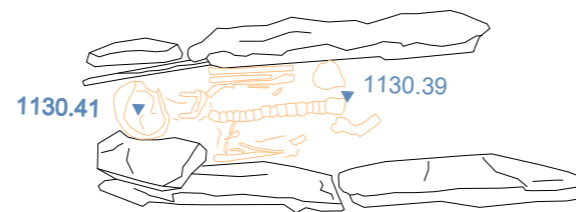
PLÀNOL 79



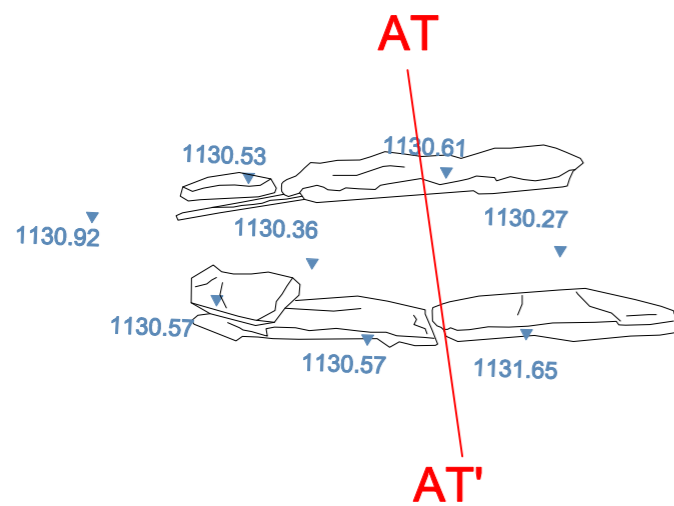
PLANTA COBERTA




PLANTA INHUMAT



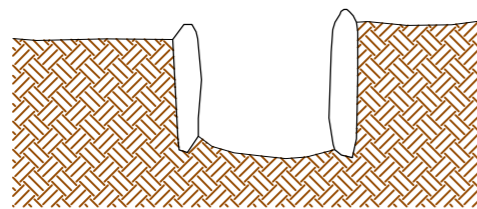
PLANTA CAIXA




1131.00



1130.00



1131.00



1130.00



CARRER MAJOR, 30 (L'HORT DE LA RECTORIA)
DE GER (CERDANYA)

UF 90
PLANTES I SECCIÓ

DIRECCIÓ ARQUEOLÒGICA: Tatiana Piza Ruiz

EXECUCIÓ: Arqueòlegs.cat, Catarqueòlegs SL

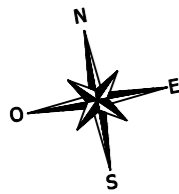
PROMOTOR: OBRES TÈCNIQUES LLORET SL

Setembre 2020

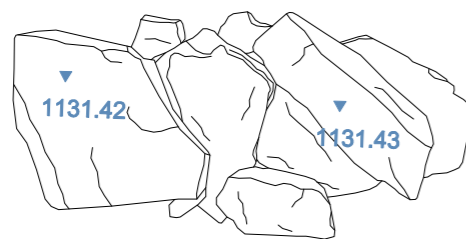
BASE PLANIMÈTRICA:
Topografia i arquitectura Cerdanya S.L.

escala 1:20
0 50cm

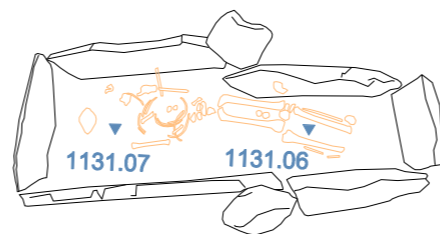
MEMÒRIA
PLÀNOL 80



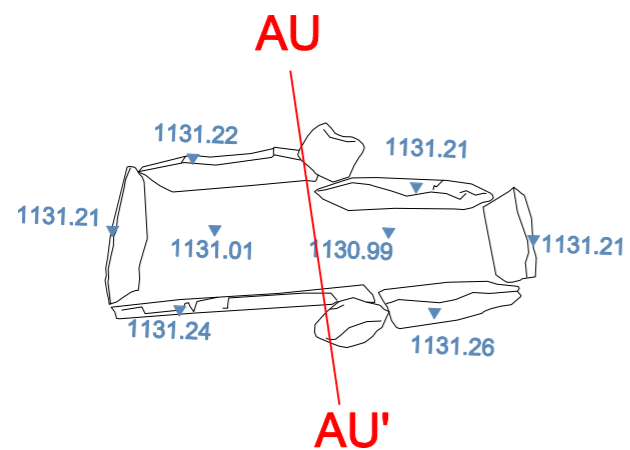
PLANTA COBERTA



PLANTA INHUMAT




PLANTA CAIXA



1132.00



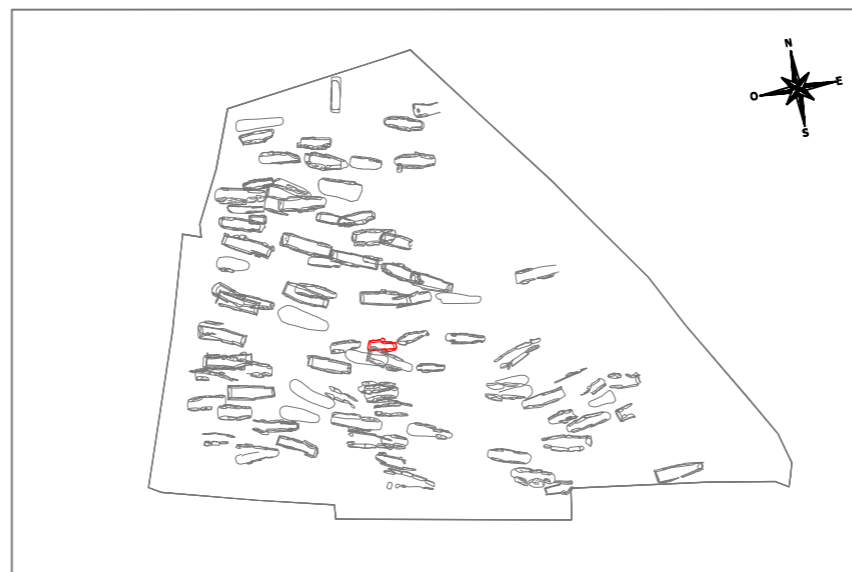
1131.00



1132.00



1131.00



CARRER MAJOR, 30 (L'HORT DE LA RECTORIA)
DE GER (CERDANYA)

UF 91
PLANTES I SECCIÓ

DIRECCIÓ ARQUEOLÒGICA: Tatiana Piza Ruiz

EXECUCIÓ: Arqueòlegs.cat, Catarqueòlegs SL

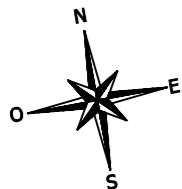
PROMOTOR: OBRES TÈCNiques LLORET SL

Setembre 2020

BASE PLANIMÈTRICA:
Topografia i arquitectura Cerdanya S.L.

escala 1:20
0 50cm

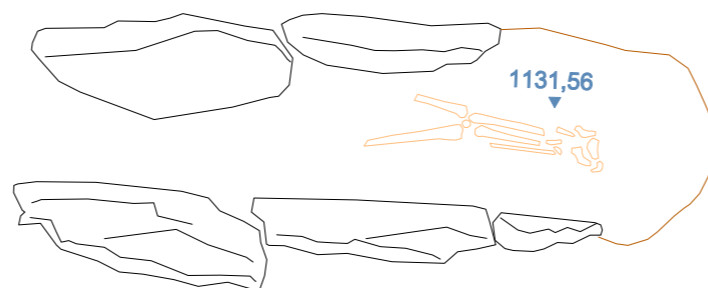
MEMÒRIA
PLÀNOL 81



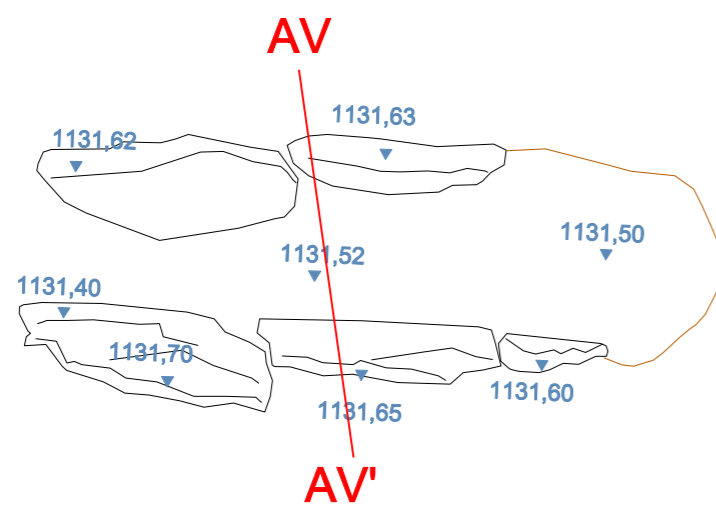
PLANTA COBERTA



PLANTA INHUMAT




PLANTA CAIXA



1132.00



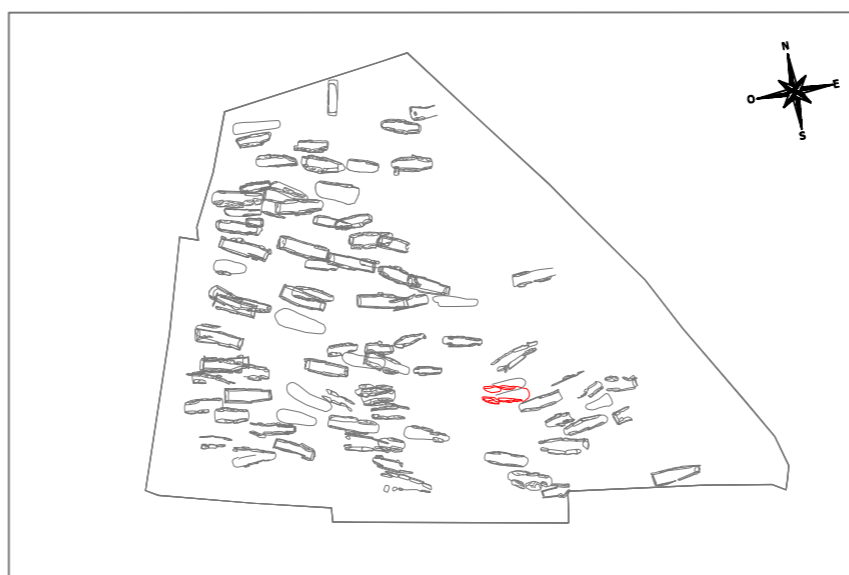
1131.00



1132.00



1131.00



CARRER MAJOR, 30 (L'HORT DE LA RECTORIA)
DE GER (CERDANYA)

UF 92
PLANTES I SECCIÓ

DIRECCIÓ ARQUEOLÒGICA: Tatiana Piza Ruiz

EXECUCIÓ: Arqueòlegs.cat, Catarqueòlegs SL

PROMOTOR: OBRES TÈCNiques LLORET SL

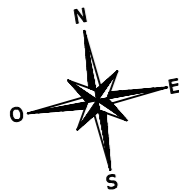
Setembre 2020

BASE PLANIMÈTRICA:
Topografia i arquitectura Cerdanya S.L.

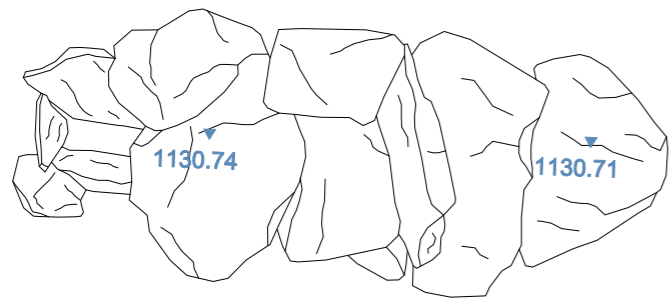
escala 1:20
0 50cm

MEMÒRIA

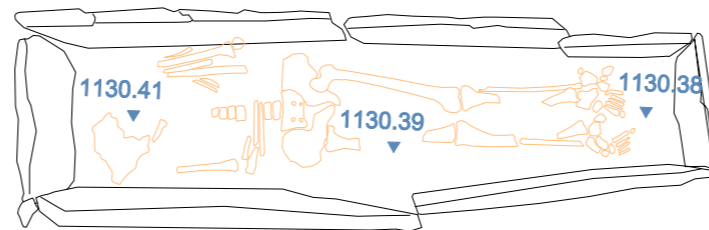
PLÀNOL 82



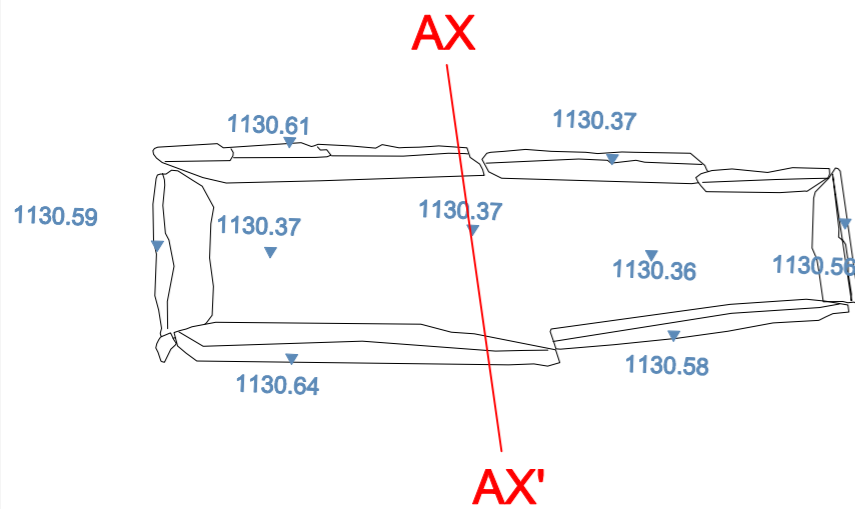
PLANTA COBERTA



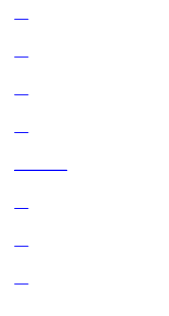
PLANTA INHUMAT



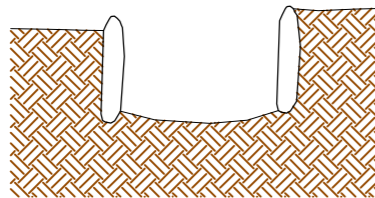
PLANTA CAIXA



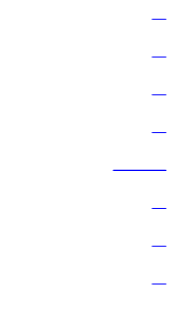
1131.00



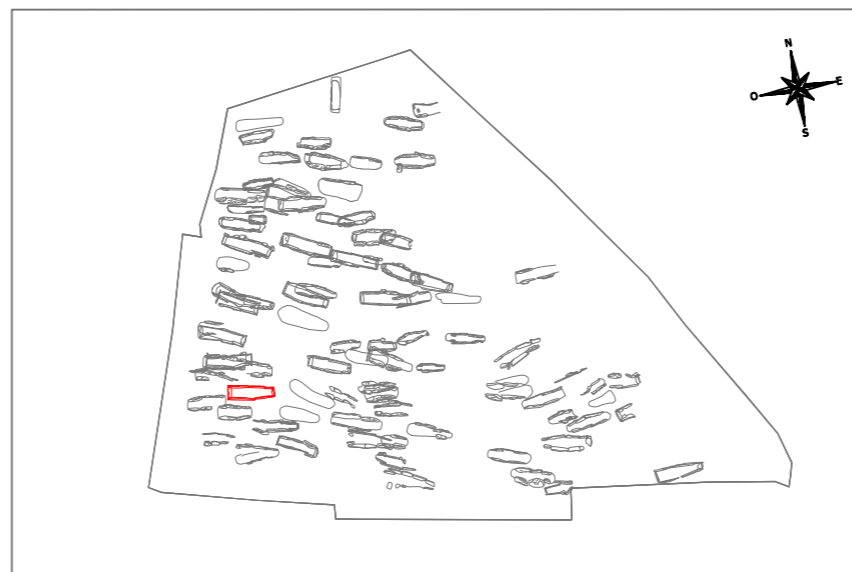
1130.00



1131.00



1130.00



CARRER MAJOR, 30 (L'HORT DE LA RECTORIA)
DE GER (CERDANYA)

UF 93
PLANTES I SECCIÓ

DIRECCIÓ ARQUEOLÒGICA: Tatiana Piza Ruiz

EXECUCIÓ: Arqueòlegs.cat, Catarqueòlegs SL

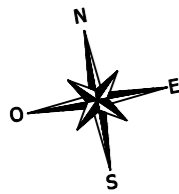
PROMOTOR: OBRES TÈCNiques LLORET SL

Setembre 2020

BASE PLANIMÈTRICA:
Topografia i arquitectura Cerdanya S.L.

escala 1:20
0 50cm

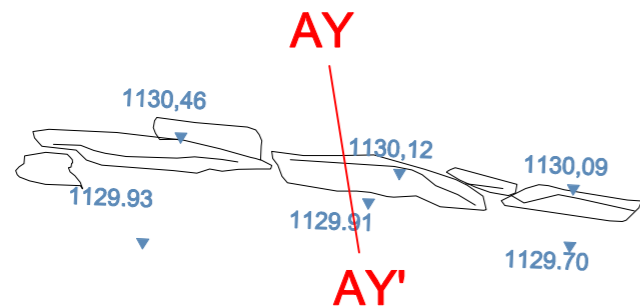
MEMÒRIA
PLÀNOL 83



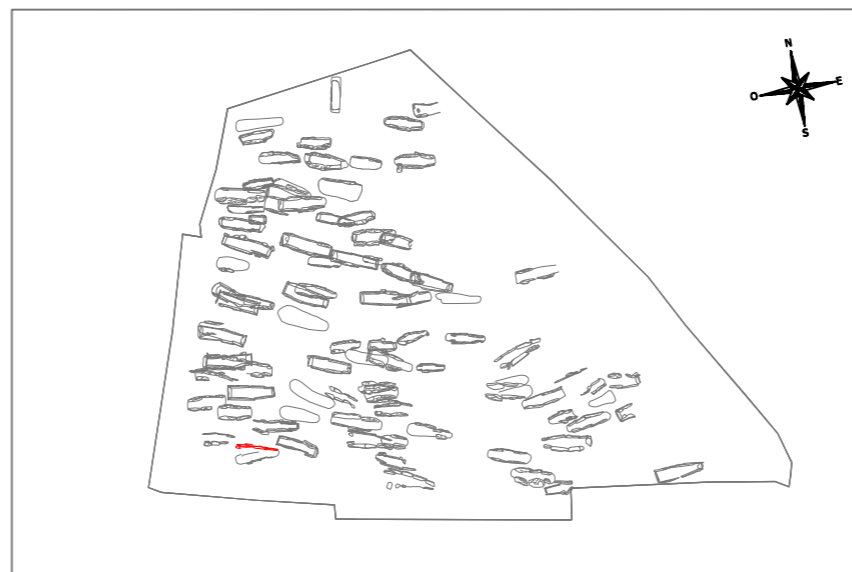
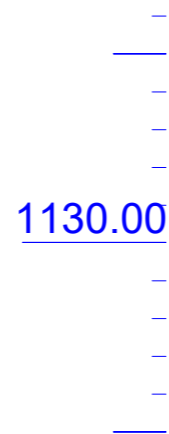

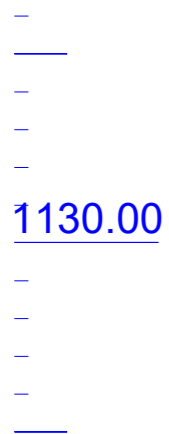
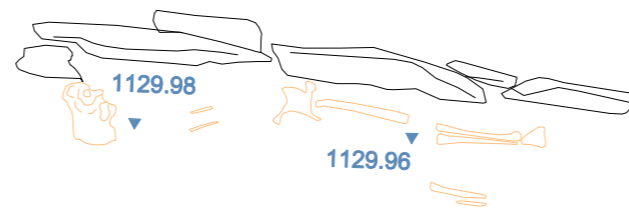
PLANTA COBERTA



PLANTA CAIXA



PLANTA INHUMAT



CARRER MAJOR, 30 (L'HORT DE LA RECTORIA)
DE GER (CERDANYA)

UF 94
PLANTES I SECCIÓ

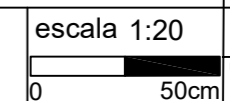
DIRECCIÓ ARQUEOLÒGICA: Tatiana Piza Ruiz

EXECUCIÓ: Arqueòlegs.cat, Catarqueòlegs SL

PROMOTOR: OBRES TÈCNiques LLORET SL

Setembre 2020

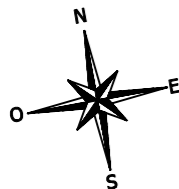
BASE PLANIMÈTRICA:
Topografia i arquetctura Cerdanya S.L.



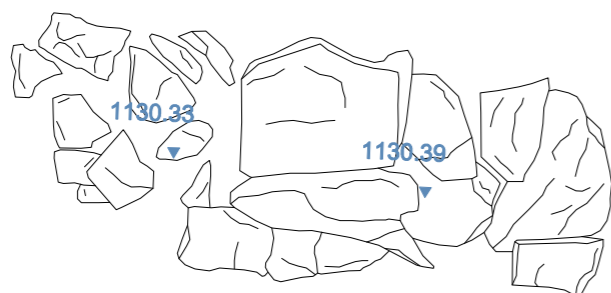
escala 1:20

MEMÒRIA

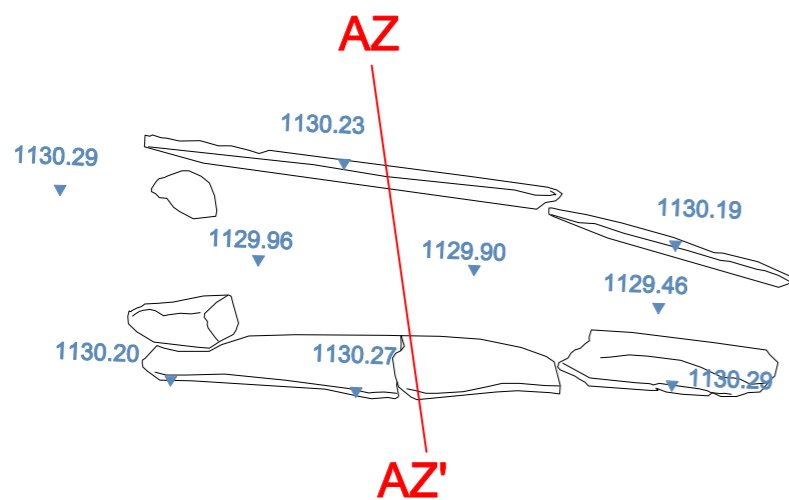
PLÀNOL 84



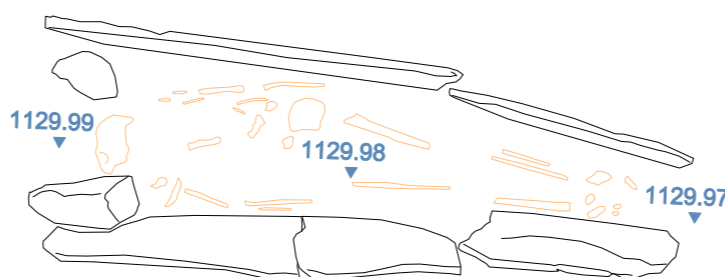
PLANTA COBERTA



PLANTA CAIXA



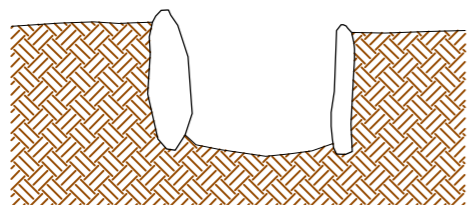
PLANTA INHUMAT



1131.00



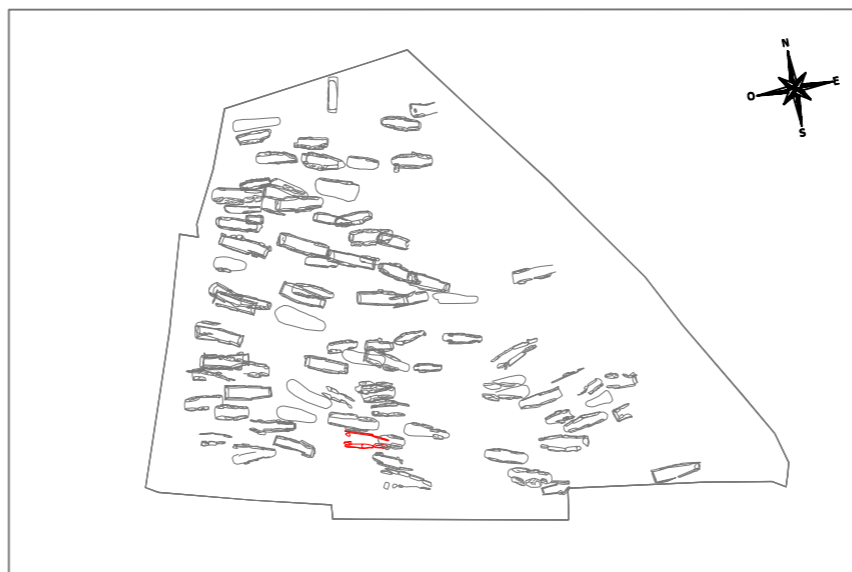
1130.00



1131.00



1130.00



CARRER MAJOR, 30 (L'HORT DE LA RECTORIA)
DE GER (CERDANYA)

UF 95
PLANTES I SECCIÓ

DIRECCIÓ ARQUEOLÒGICA: Tatiana Piza Ruiz


EXECUCIÓ: Arqueòlegs.cat, Catarqueòlegs SL

PROMOTOR: OBRES TÈCNIQUES LLORET SL

Setembre 2020

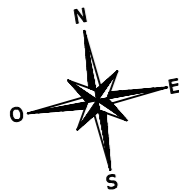
BASE PLANIMÈTRICA:
Topografia i arquitectura Cerdanya S.L.

escala 1:20

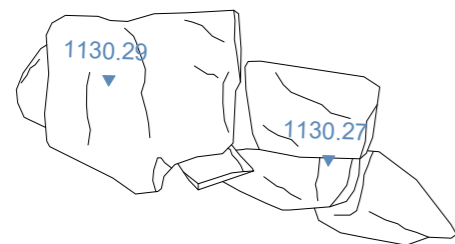


MEMÒRIA

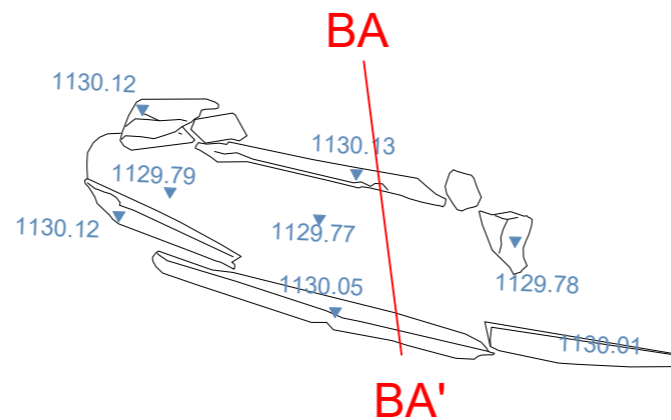
PLÀNOL 85



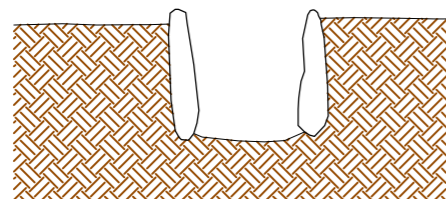
PLANTA COBERTA



PLANTA CAIXA



1130.00



1130.00



CARRER MAJOR, 30 (L'HORT DE LA RECTORIA)
DE GER (CERDANYA)

UF 96
PLANTES I SECCIÓ

DIRECCIÓ ARQUEOLÒGICA: Tatiana Piza Ruiz

EXECUCIÓ: Arqueòlegs.cat, Catarqueòlegs SL

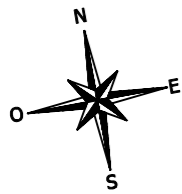
PROMOTOR: OBRES TÈCNiques LLORET SL

Setembre 2020

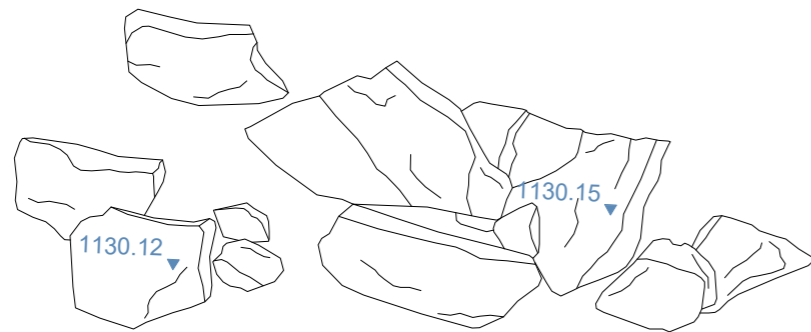
BASE PLANIMÈTRICA:
Topografia i arquitectura Cerdanya S.L.

escala 1:20
0 50cm

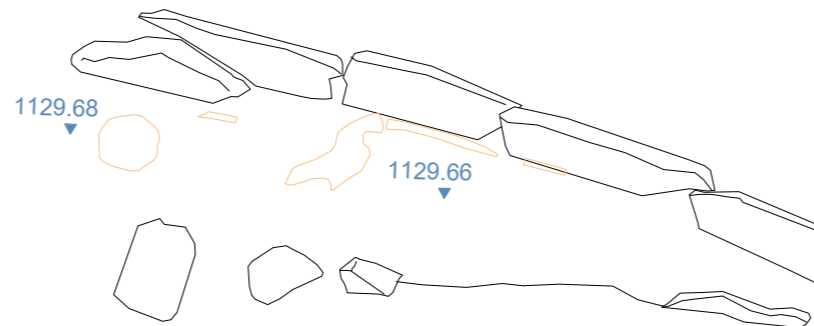
MEMÒRIA
PLÀNOL 86



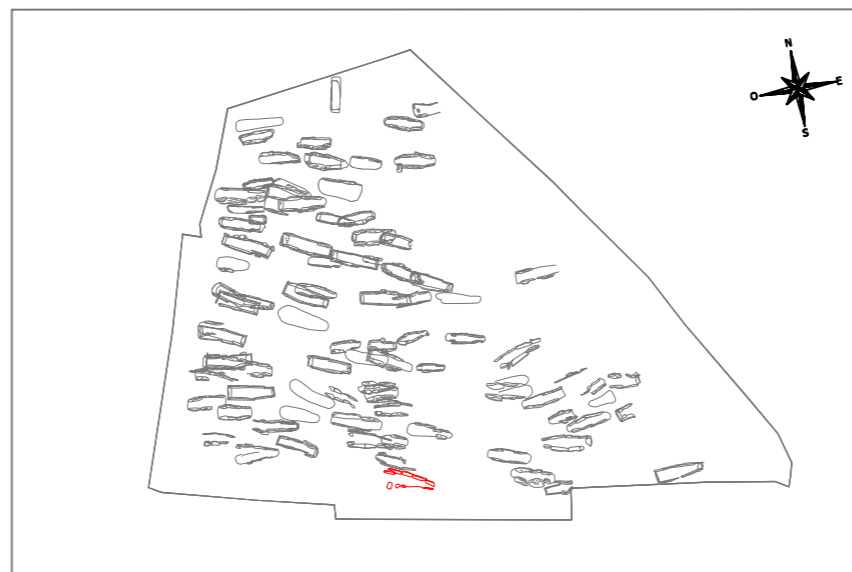
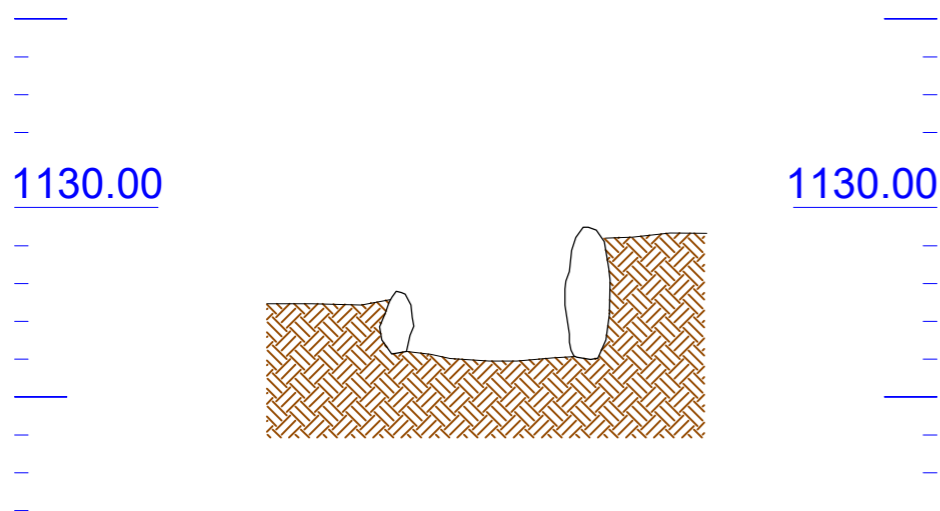
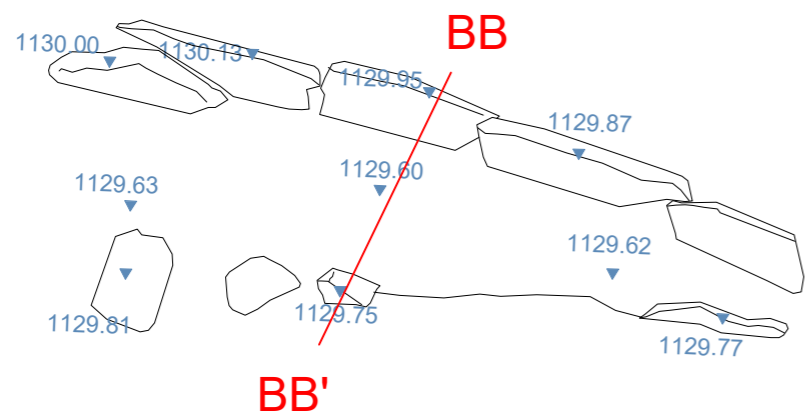
PLANTA COBERTA



PLANTA INHUMAT



PLANTA CAIXA



CARRER MAJOR, 30 (L'HORT DE LA RECTORIA)
DE GER (CERDANYA)

UF 97
PLANTES I SECCIÓ

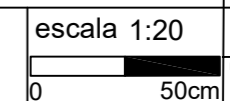
DIRECCIÓ ARQUEOLÒGICA: Tatiana Piza Ruiz

EXECUCIÓ: Arqueòlegs.cat, Catarqueòlegs SL

PROMOTOR: OBRES TÈCNiques LLORET SL

Setembre 2020

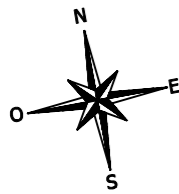
BASE PLANIMÈTRICA:
Topografia i arquitectura Cerdanya S.L.



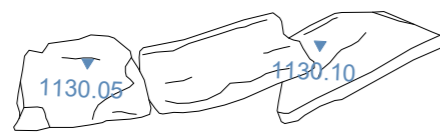
escala 1:20

MEMÒRIA

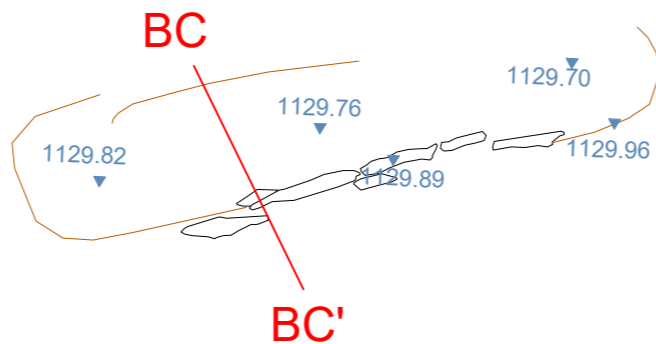
PLÀNOL 87



PLANTA COBERTA




PLANTA CAIXA



1130.00



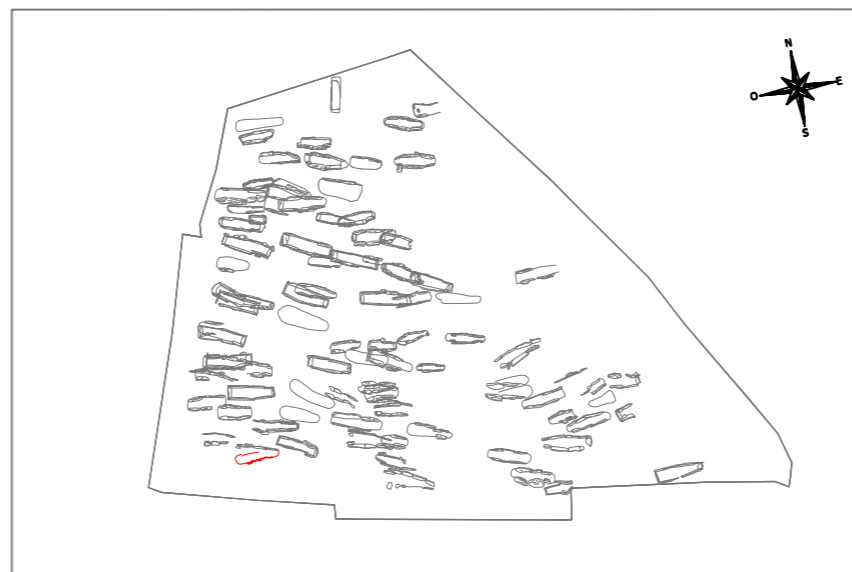
1129.00



1130.00



1129.00



CARRER MAJOR, 30 (L'HORT DE LA RECTORIA)
DE GER (CERDANYA)

UF 98
PLANTES I SECCIÓ

DIRECCIÓ ARQUEOLÒGICA: Tatiana Piza Ruiz

EXECUCIÓ: Arqueòlegs.cat, Catarqueòlegs SL

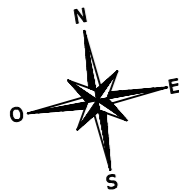
PROMOTOR: OBRES TÈCNiques LLORET SL

Setembre 2020

BASE PLANIMÈTRICA:
Topografia i arquitectura Cerdanya S.L.

escala 1:20
0 50cm

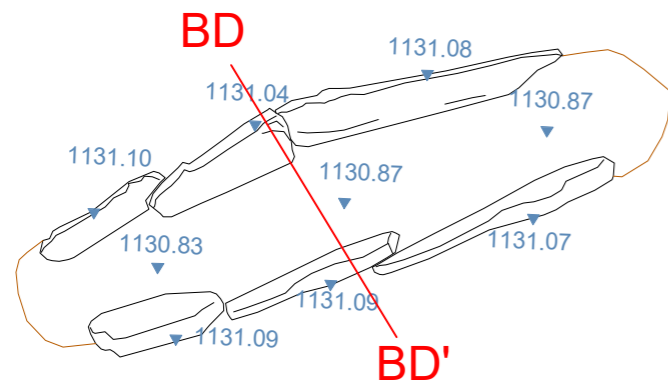
MEMÒRIA
PLÀNOL 88



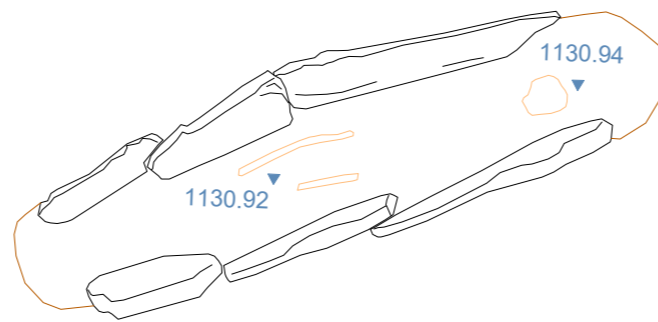
PLANTA COBERTA



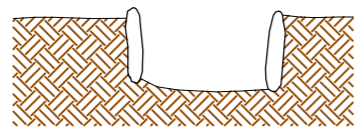
PLANTA CAIXA



PLANTA INHUMAT



1131.00



1131.00



CARRER MAJOR, 30 (L'HORT DE LA RECTORIA)
DE GER (CERDANYA)

UF 99
PLANTES I SECCIÓ

DIRECCIÓ ARQUEOLÒGICA: Tatiana Piza Ruiz


EXECUCIÓ: Arqueòlegs.cat, Catarqueòlegs SL

PROMOTOR: OBRES TÈCNiques LLORET SL

Setembre 2020

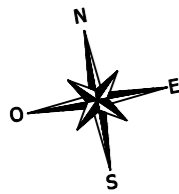
BASE PLANIMÈTRICA:
Topografia i arquitectura Cerdanya S.L.

escala 1:20

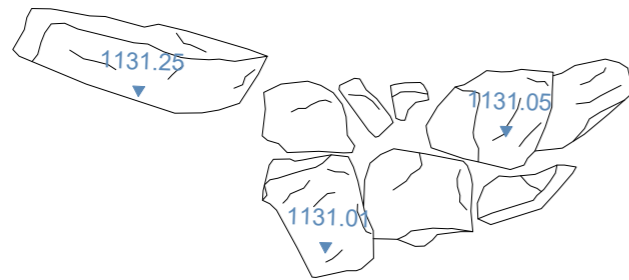


MEMÒRIA

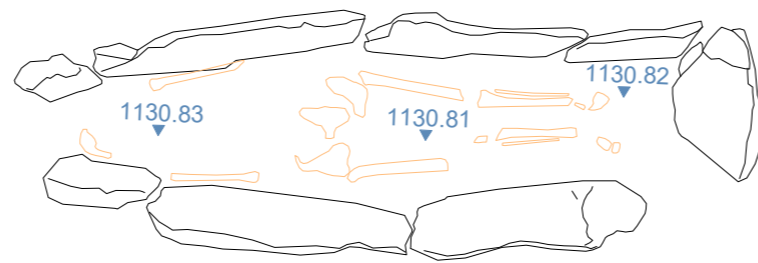
PLÀNOL 89



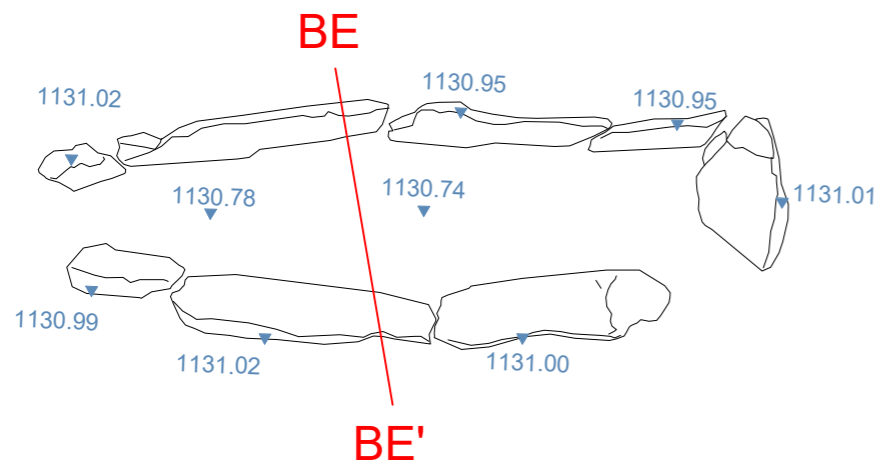
PLANTA COBERTA



PLANTA INHUMAT



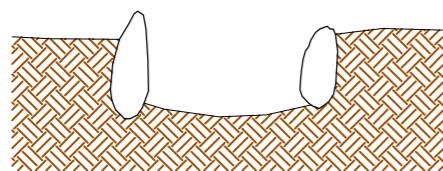
PLANTA CAIXA



1131.00



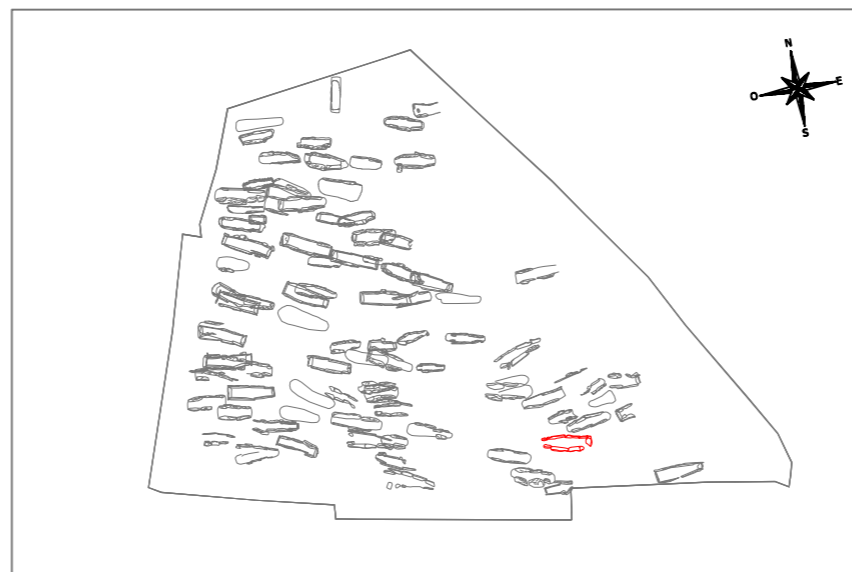
1130.00



1131.00



1130.00



CARRER MAJOR, 30 (L'HORT DE LA RECTORIA)
DE GER (CERDANYA)

UF 100
PLANTES I SECCIÓ

DIRECCIÓ ARQUEOLÒGICA: Tatiana Piza Ruiz


EXECUCIÓ: Arqueòlegs.cat, Catarqueòlegs SL

PROMOTOR: OBRES TÈCNIQUES LLORET SL

Setembre 2020

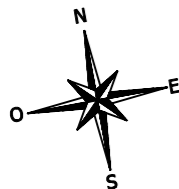
BASE PLANIMÈTRICA:
Topografia i arquitectura Cerdanya S.L.

escala 1:20

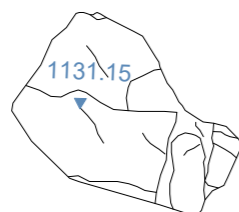


MEMÒRIA

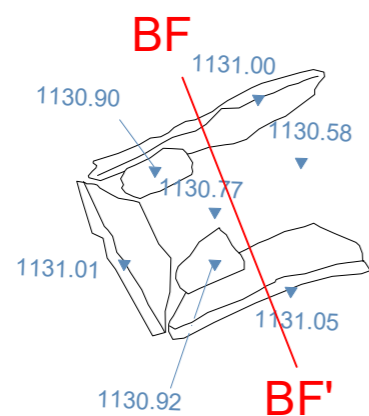
PLÀNOL 90



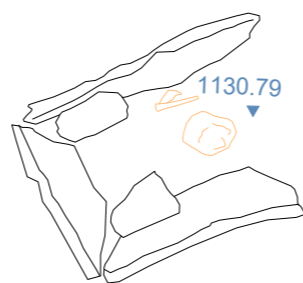
PLANTA COBERTA



PLANTA CAIXA



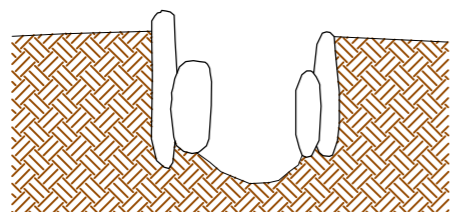
PLANTA INHUMAT



1131.00



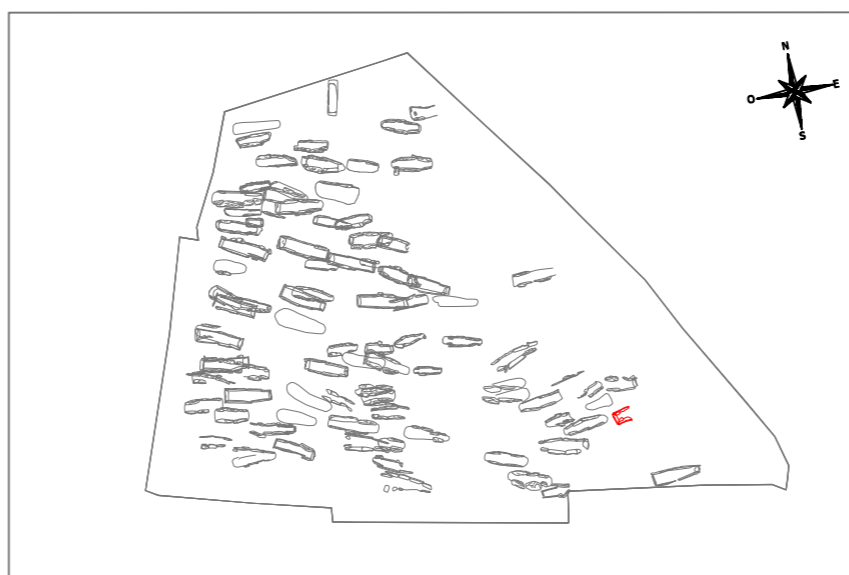
1130.00



1131.00



1130.00



CARRER MAJOR, 30 (L'HORT DE LA RECTORIA)
DE GER (CERDANYA)

UF 101
PLANTES I SECCIÓ

DIRECCIÓ ARQUEOLÒGICA: Tatiana Piza Ruiz

EXECUCIÓ: Arqueòlegs.cat, Catarqueòlegs SL

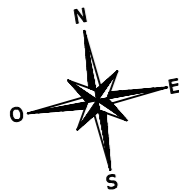
PROMOTOR: OBRES TÈCNIQUES LLORET SL

Setembre 2020

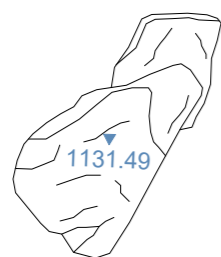
BASE PLANIMÈTRICA:
Topografia i arquetectura Cerdanya S.L.

escala 1:20
0 50cm

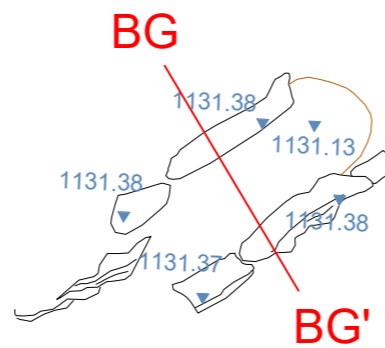
MEMÒRIA
PLÀNOL 91



PLANTA COBERTA




PLANTA CAIXA



1132.00



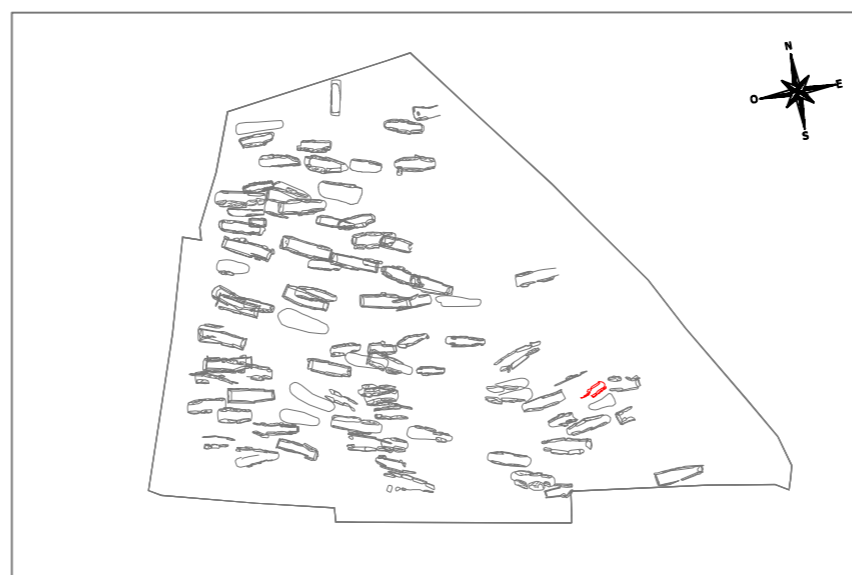
1131.00



1132.00



1131.00



CARRER MAJOR, 30 (L'HORT DE LA RECTORIA)
DE GER (CERDANYA)

UF 102
PLANTES I SECCIÓ

DIRECCIÓ ARQUEOLÒGICA: Tatiana Piza Ruiz

EXECUCIÓ: Arqueòlegs.cat, Catarqueòlegs SL

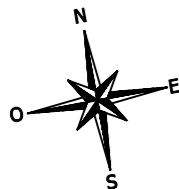
PROMOTOR: OBRE S TÈCNiques LLORET SL

Setembre 2020

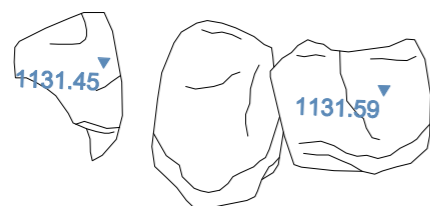
BASE PLANIMÈTRICA:
Topografia i arquitectura Cerdanya S.L.

escala 1:20
0 50cm

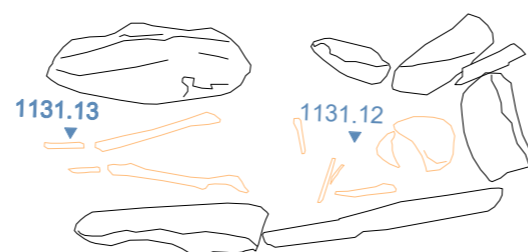
MEMÒRIA
PLÀNOL 92



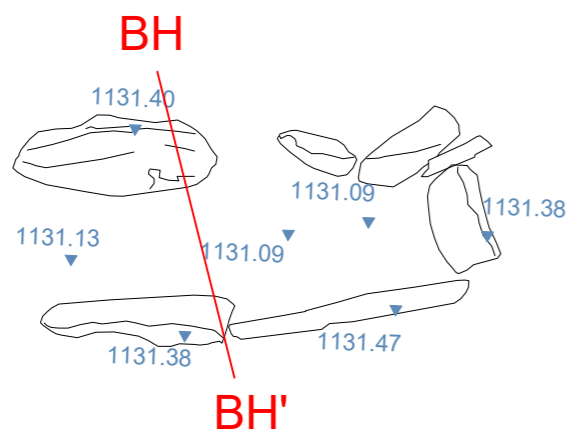
PLANTA COBERTA



PLANTA INHUMAT



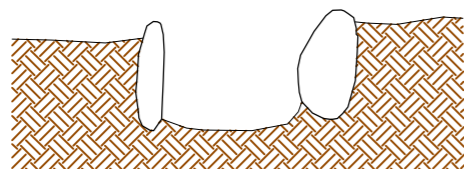
PLANTA CAIXA



1132.00



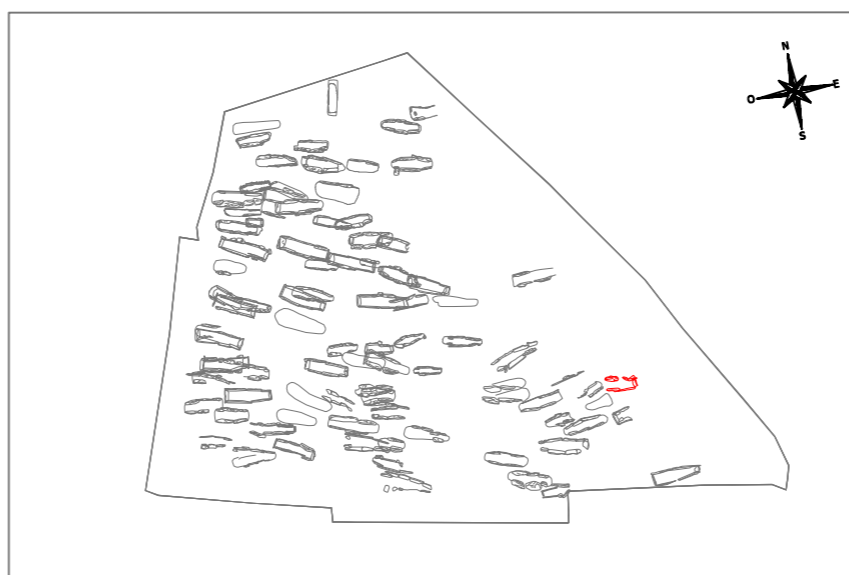
1131.00



1132.00



1131.00



CARRER MAJOR, 30 (L'HORT DE LA RECTORIA)
DE GER (CERDANYA)

UF 103
PLANTES I SECCIÓ

DIRECCIÓ ARQUEOLÒGICA: Tatiana Piza Ruiz


EXECUCIÓ: Arqueòlegs.cat, Catarqueòlegs SL

PROMOTOR: OBRES TÈCNIQUES LLORET SL

Setembre 2020

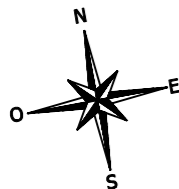
BASE PLANIMÈTRICA:
Topografia i arquitectura Cerdanya S.L.

escala 1:20

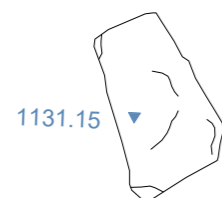


MEMÒRIA

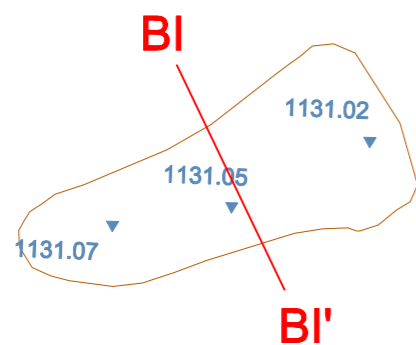
PLÀNOL 93



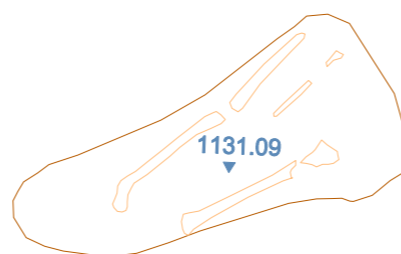
PLANTA COBERTA



PLANTA CAIXA




PLANTA INHUMAT



1132.00



1131.00



1132.00



1131.00



CARRER MAJOR, 30 (L'HORT DE LA RECTORIA)
DE GER (CERDANYA)

UF 104
PLANTES I SECCIÓ

DIRECCIÓ ARQUEOLÒGICA: Tatiana Piza Ruiz


EXECUCIÓ: Arqueòlegs.cat, Catarqueòlegs SL

PROMOTOR: OBRES TÈCNIQUES LLORET SL

Setembre 2020

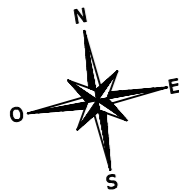
BASE PLANIMÈTRICA:
Topografia i arquitectura Cerdanya S.L.

escala 1:20

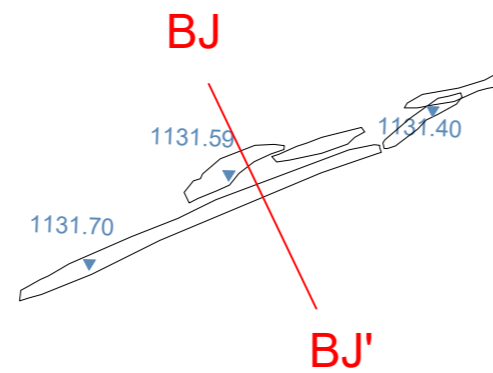


MEMÒRIA

PLÀNOL 94



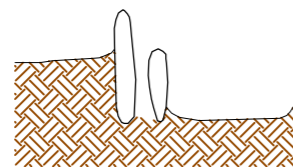
PLANTA CAIXA




1132.00



1131.00



1132.00



1131.00



CARRER MAJOR, 30 (L'HORT DE LA RECTORIA)
DE GER (CERDANYA)

UF 105
PLANTES I SECCIÓ

DIRECCIÓ ARQUEOLÒGICA: Tatiana Piza Ruiz

EXECUCIÓ: Arqueòlegs.cat, Catarqueòlegs SL

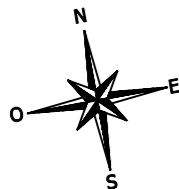
PROMOTOR: OBRES TÈCNiques LLORET SL

Setembre 2020

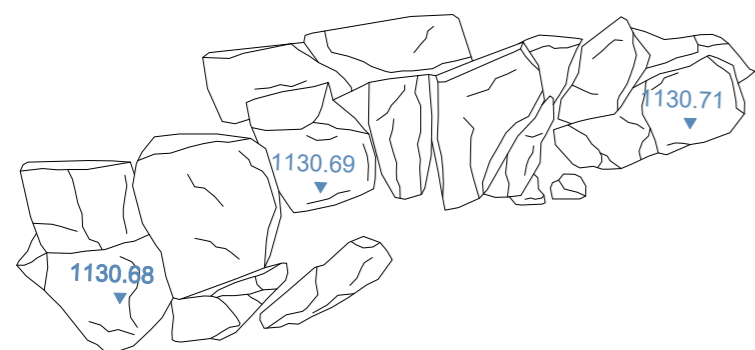
BASE PLANIMÈTRICA:
Topografia i arquitectura Cerdanya S.L.

escala 1:20
0 50cm

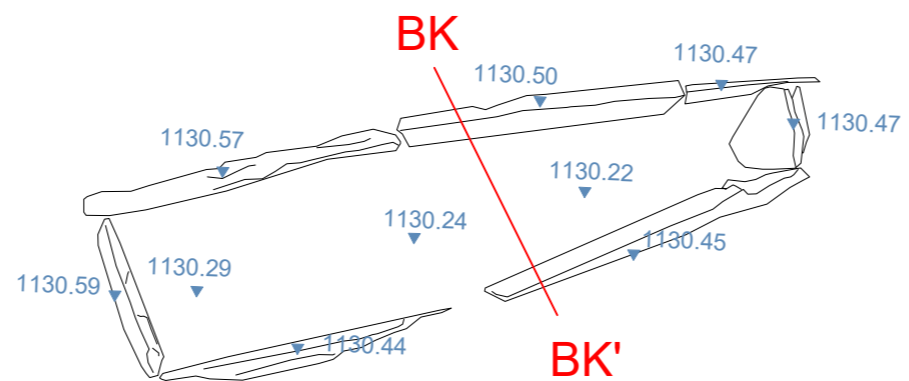
MEMÒRIA
PLÀNOL 95



PLANTA COBERTA



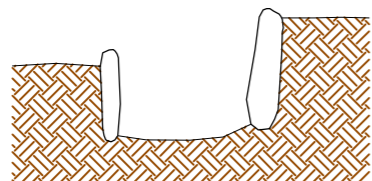
PLANTA CAIXA



1131.00



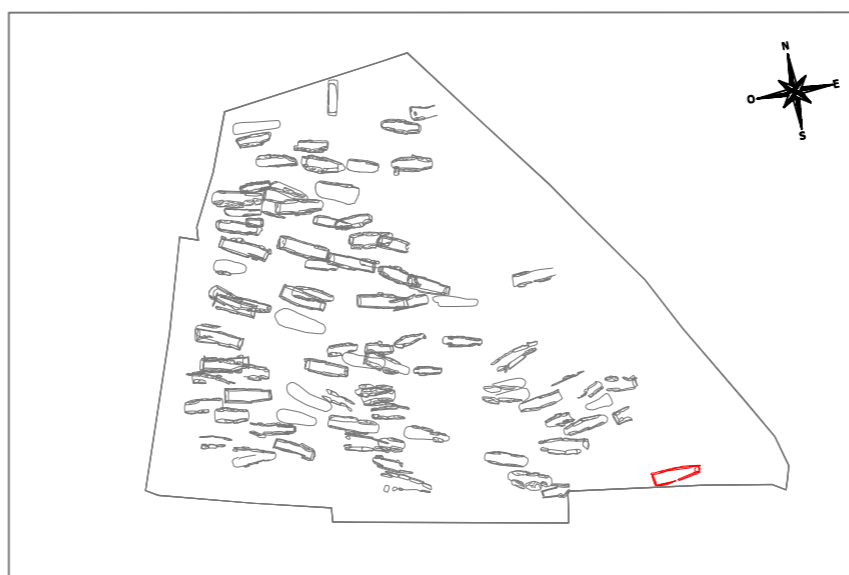
1130.00



1131.00



1130.00



CARRER MAJOR, 30 (L'HORT DE LA RECTORIA)
DE GER (CERDANYA)

UF 106
PLANTES I SECCIÓ

DIRECCIÓ ARQUEOLÒGICA: Tatiana Piza Ruiz

EXECUCIÓ: Arqueòlegs.cat, Catarqueòlegs SL

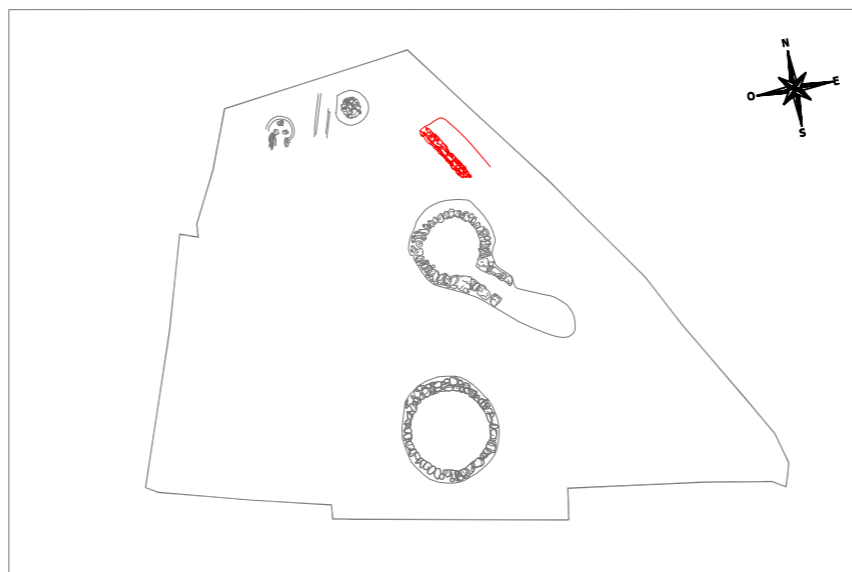
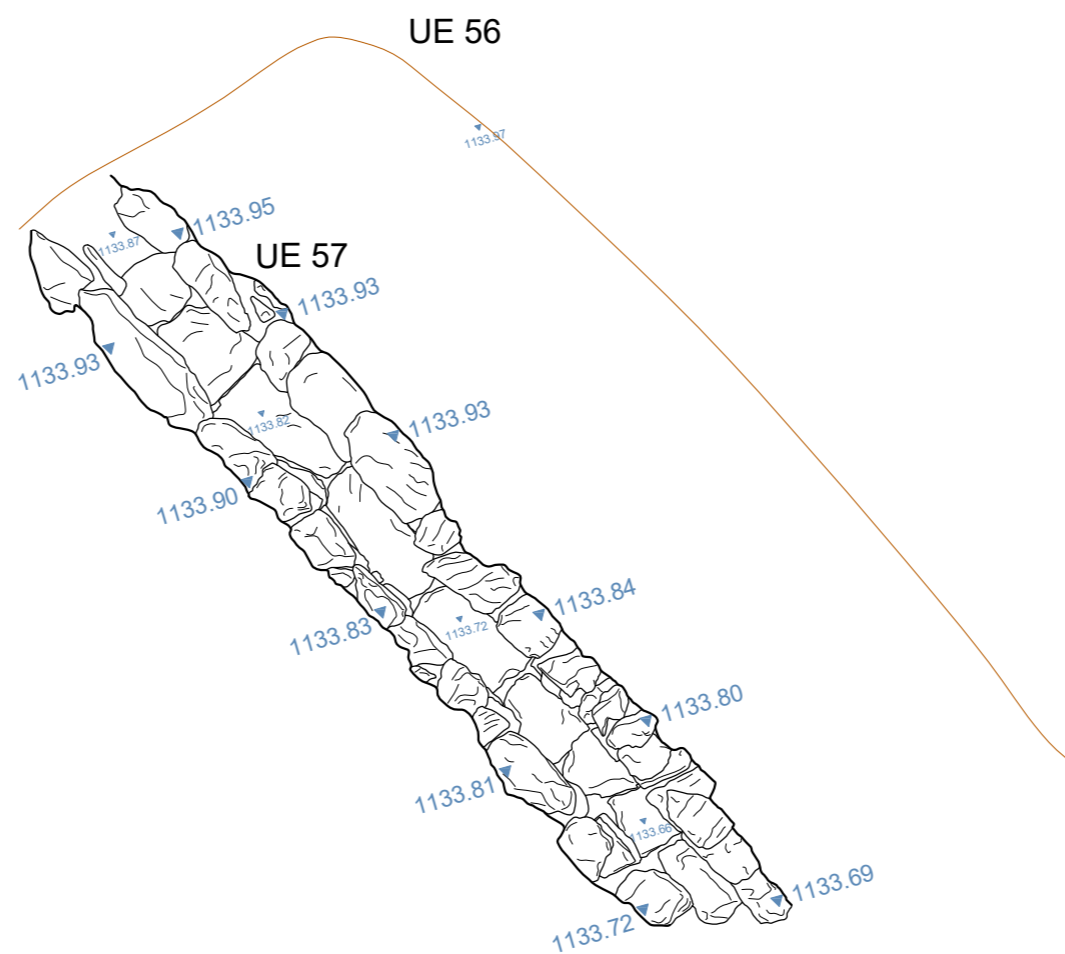
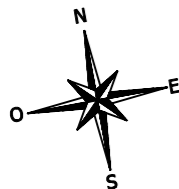
PROMOTOR: OBRES TÈCNiques LLORET SL

Setembre 2020

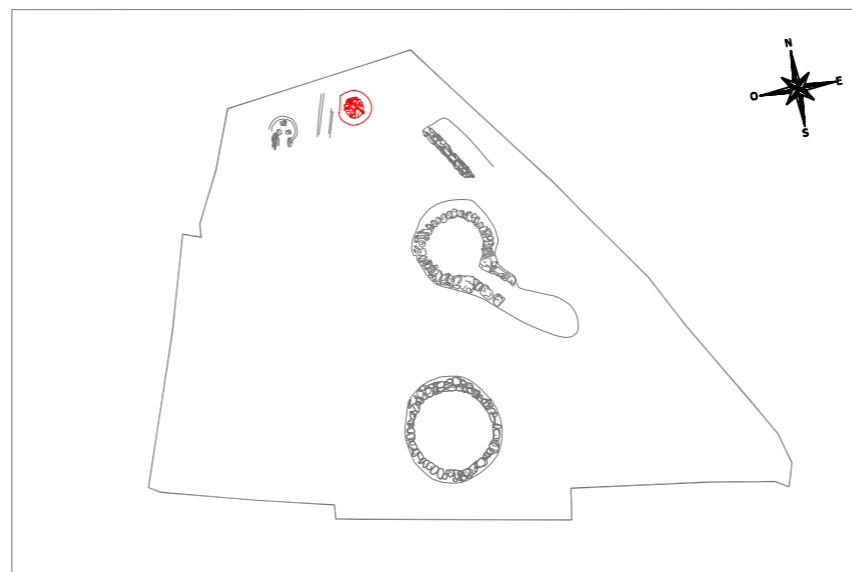
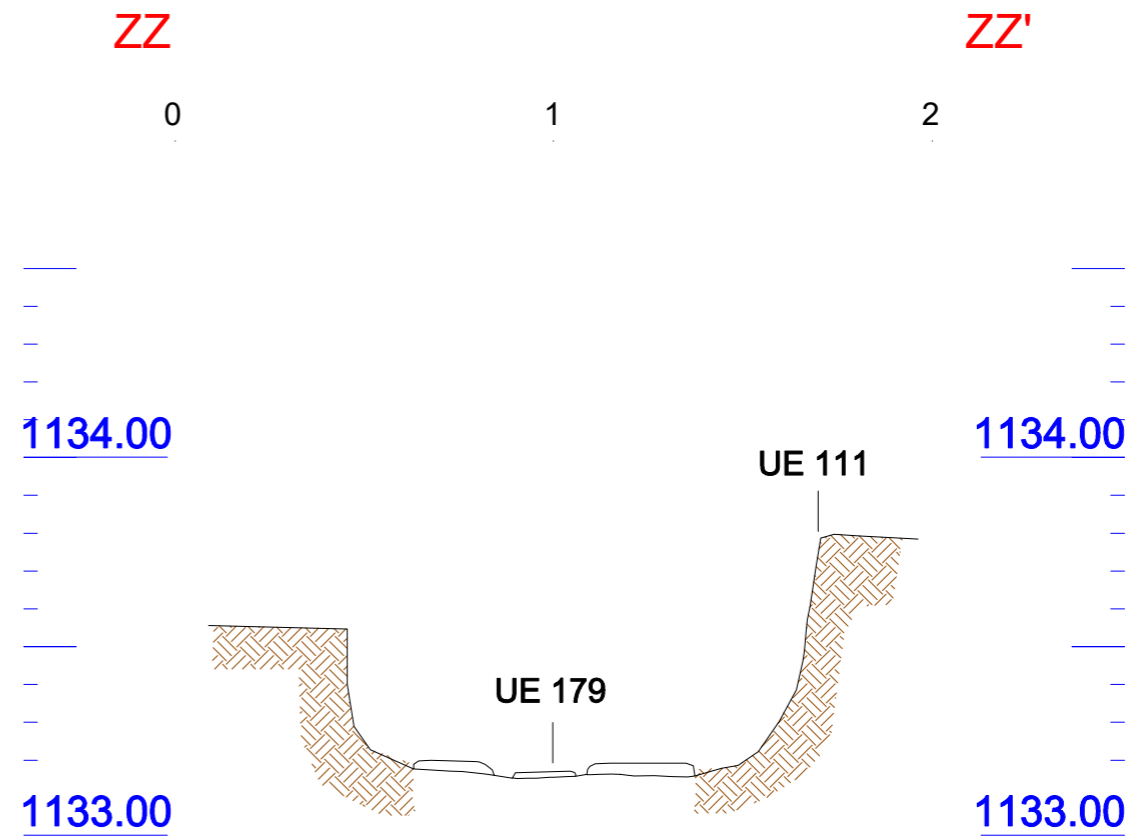
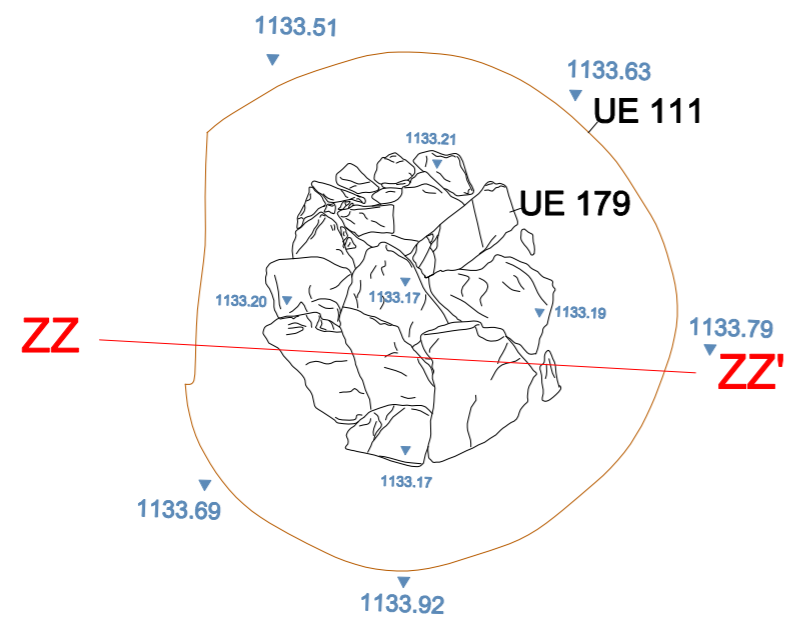
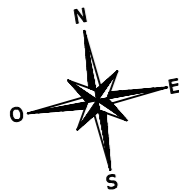
BASE PLANIMÈTRICA:
Topografia i arquitectura Cerdanya S.L.

escala 1:20
0 50cm

MEMÒRIA
PLÀNOL 96



CARRER MAJOR, 30 (L'HORT DE LA RECTORIA) DE GER (CERDANYA)		
UE 57 PLANTA		
DIRECCIÓ ARQUEOLÒGICA: Tatiana Piza Ruiz		
EXECUCIÓ: Arqueòlegs.cat, Catarqueòlegs SL		
PROMOTOR: OBRES TÈCNiques LLORET SL.		Maig 2022
BASE PLANIMÈTRICA: Topografia i arquitectura Cerdanya S.L.	escala 1:20 0 50cm	MEMÒRIA PLÀNOL 97



CARRER MAJOR, 30 (L'HORT DE LA RECTORIA)
DE GER (CERDANYA)

UE 111
PLANTA I SECCIÓ

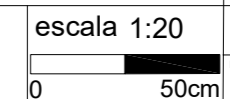
DIRECCIÓ ARQUEOLÒGICA: Tatiana Piza Ruiz

EXECUCIÓ: Arqueòlegs.cat, Catarqueòlegs SL

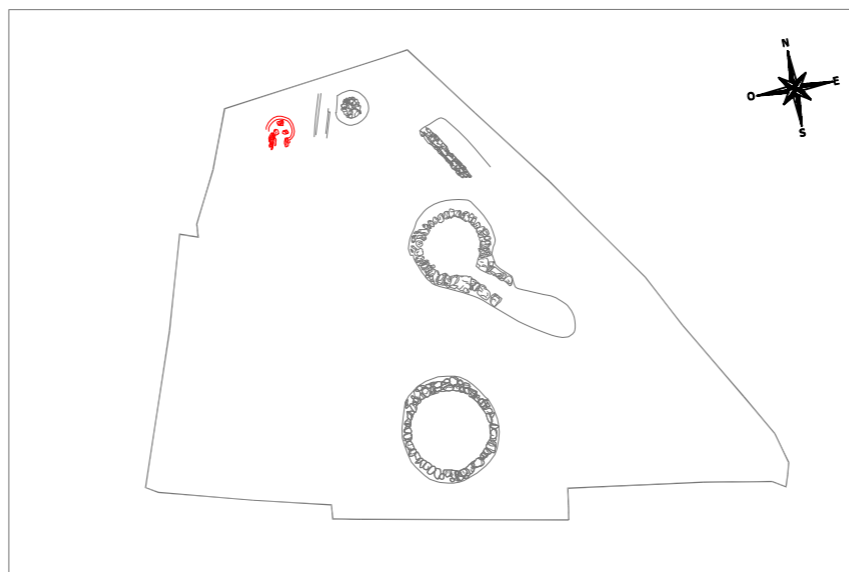
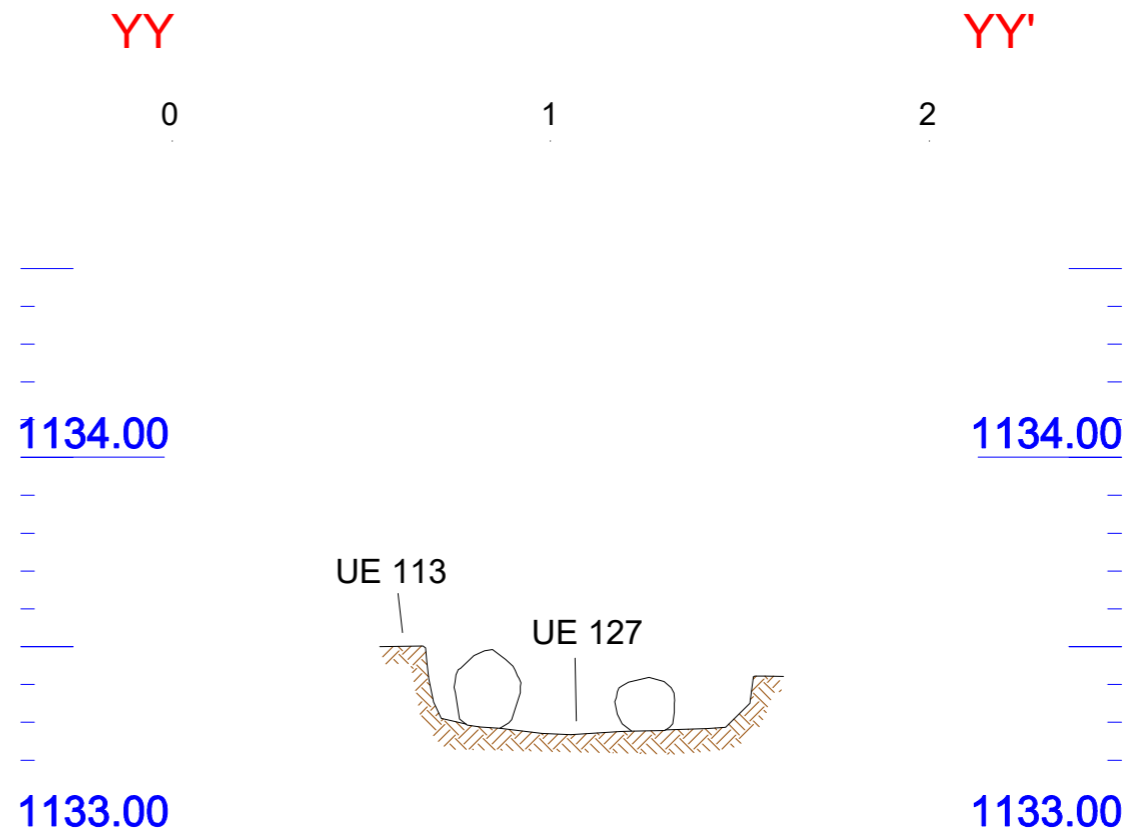
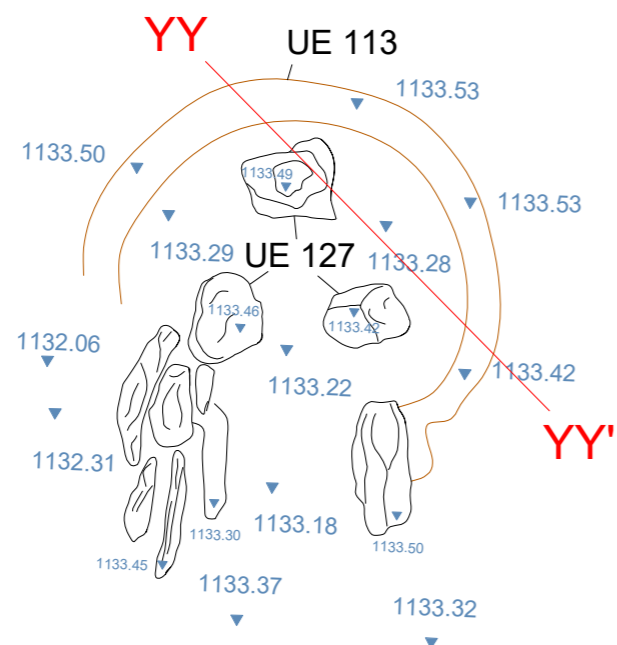
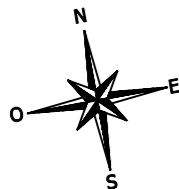
PROMOTOR: OBRES TÈCNiques LLORET SL

Maig 2022

BASE PLANIMÈTRICA:
Topografia i arquitectura Cerdanya S.L.



MEMÒRIA
PLÀNOL 98



CARRER MAJOR, 30 (L'HORT DE LA RECTORIA)
DE GER (CERDANYA)

UE 113
PLANTA I SECCIÓ

DIRECCIÓ ARQUEOLÒGICA: Tatiana Piza Ruiz

EXECUCIÓ: Arqueòlegs.cat, Catarqueòlegs SL

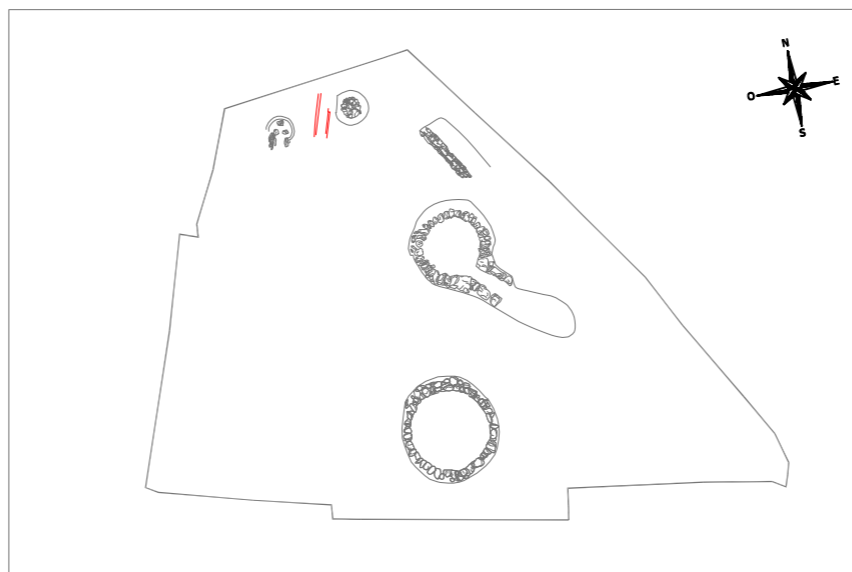
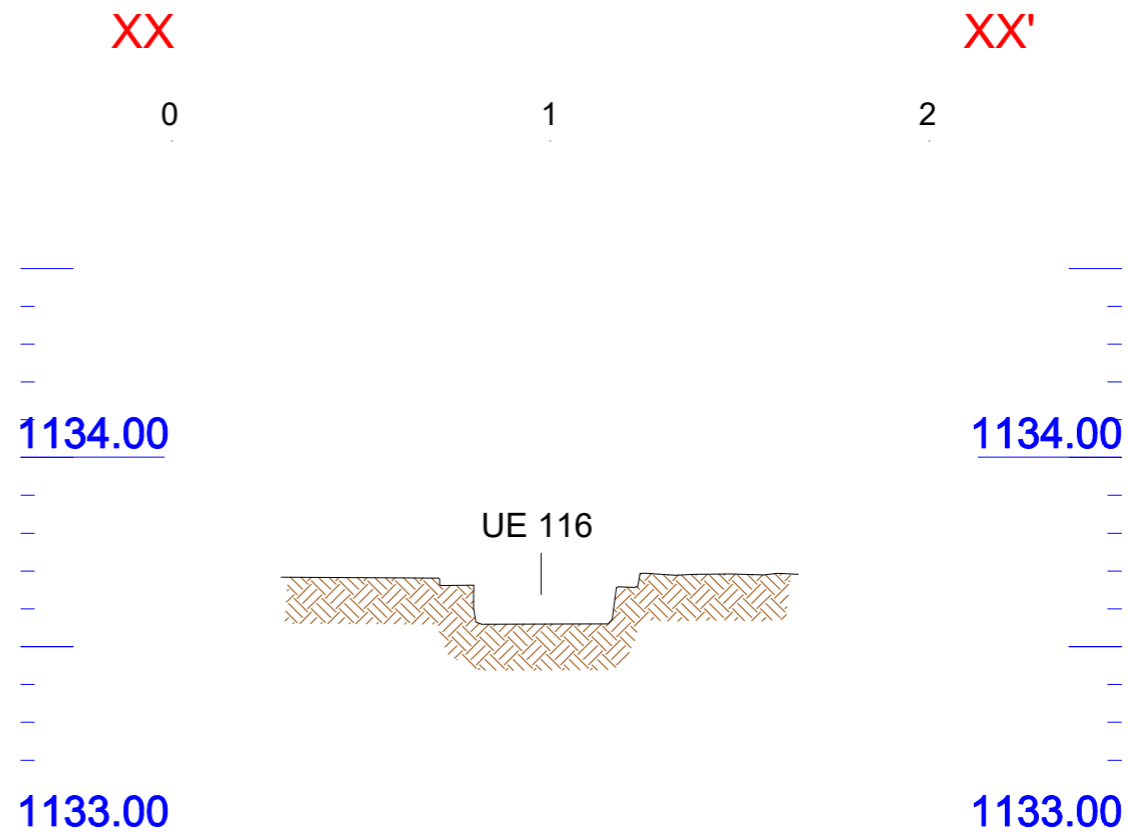
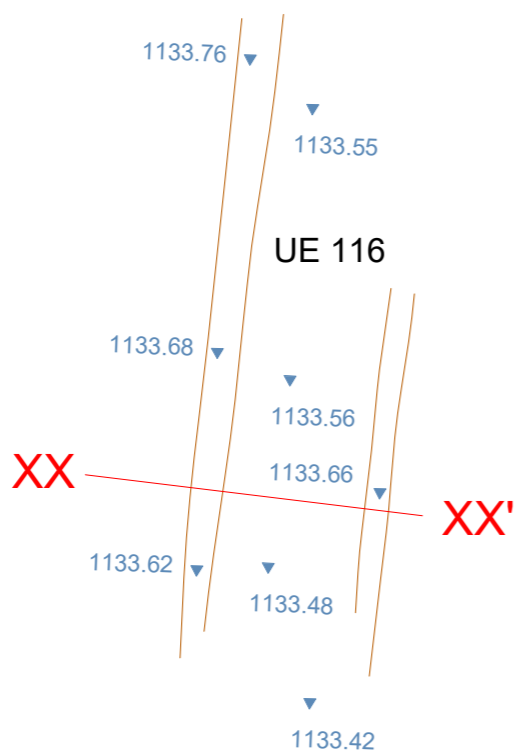
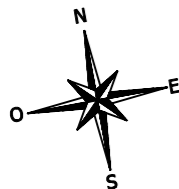
PROMOTOR: OBRES TÈCNIQUES LLORET SL.

Maig 2022

BASE PLANIMÈTRICA:
Topografia i arquitectura Cerdanya S.L.

escala 1:20
0 50cm

MEMÒRIA
PLÀNOL 99



CARRER MAJOR, 30 (L'HORT DE LA RECTORIA)
DE GER (CERDANYA)

UE 116
PLANTA I SECCIÓ

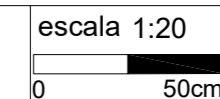
DIRECCIÓ ARQUEOLÒGICA: Tatiana Piza Ruiz

EXECUCIÓ: Arqueòlegs.cat, Catarqueòlegs SL

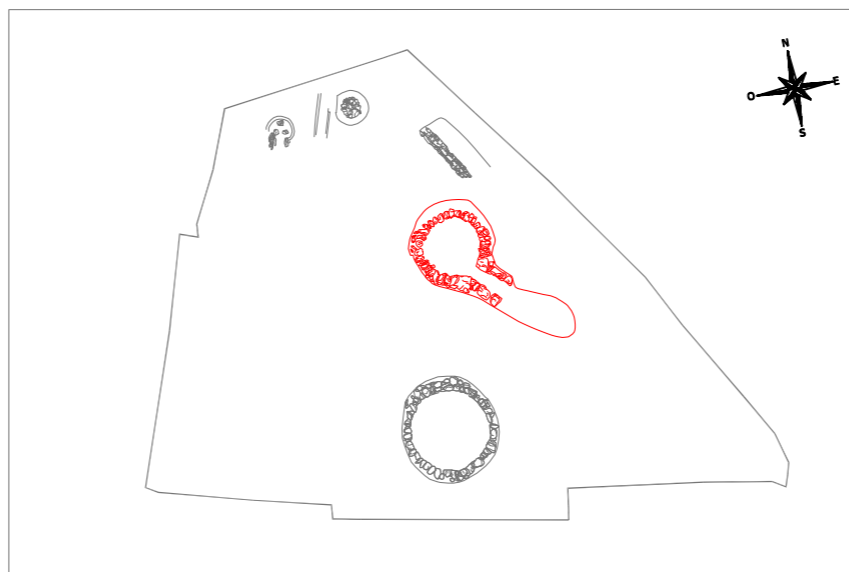
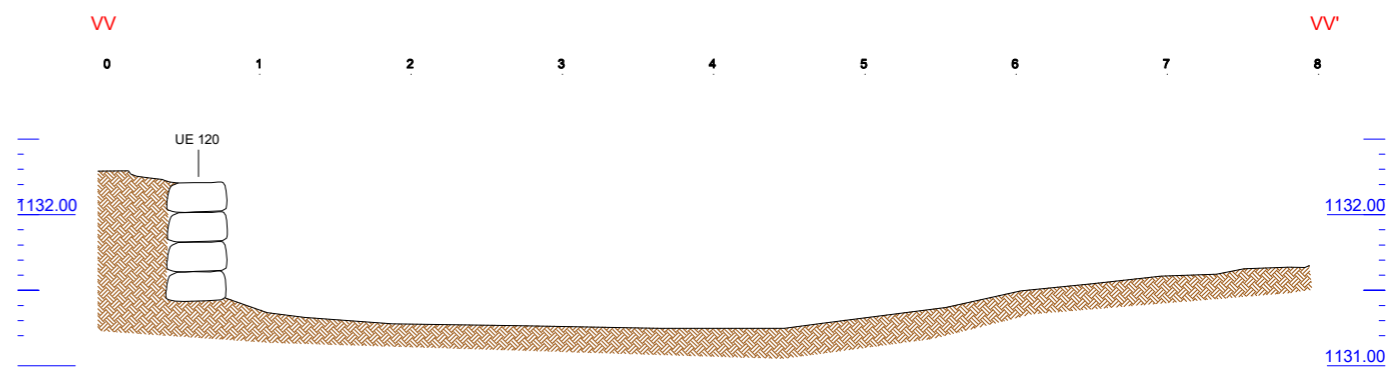
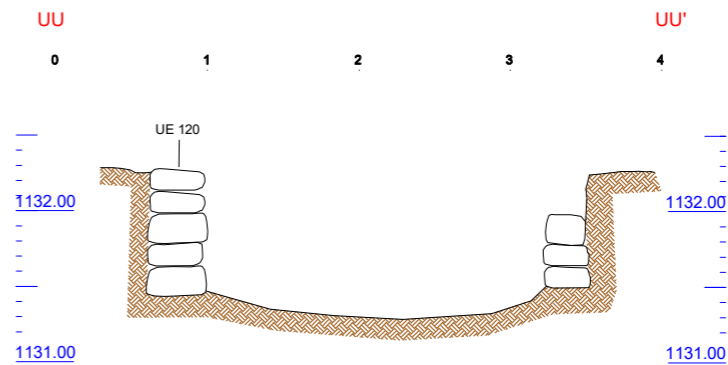
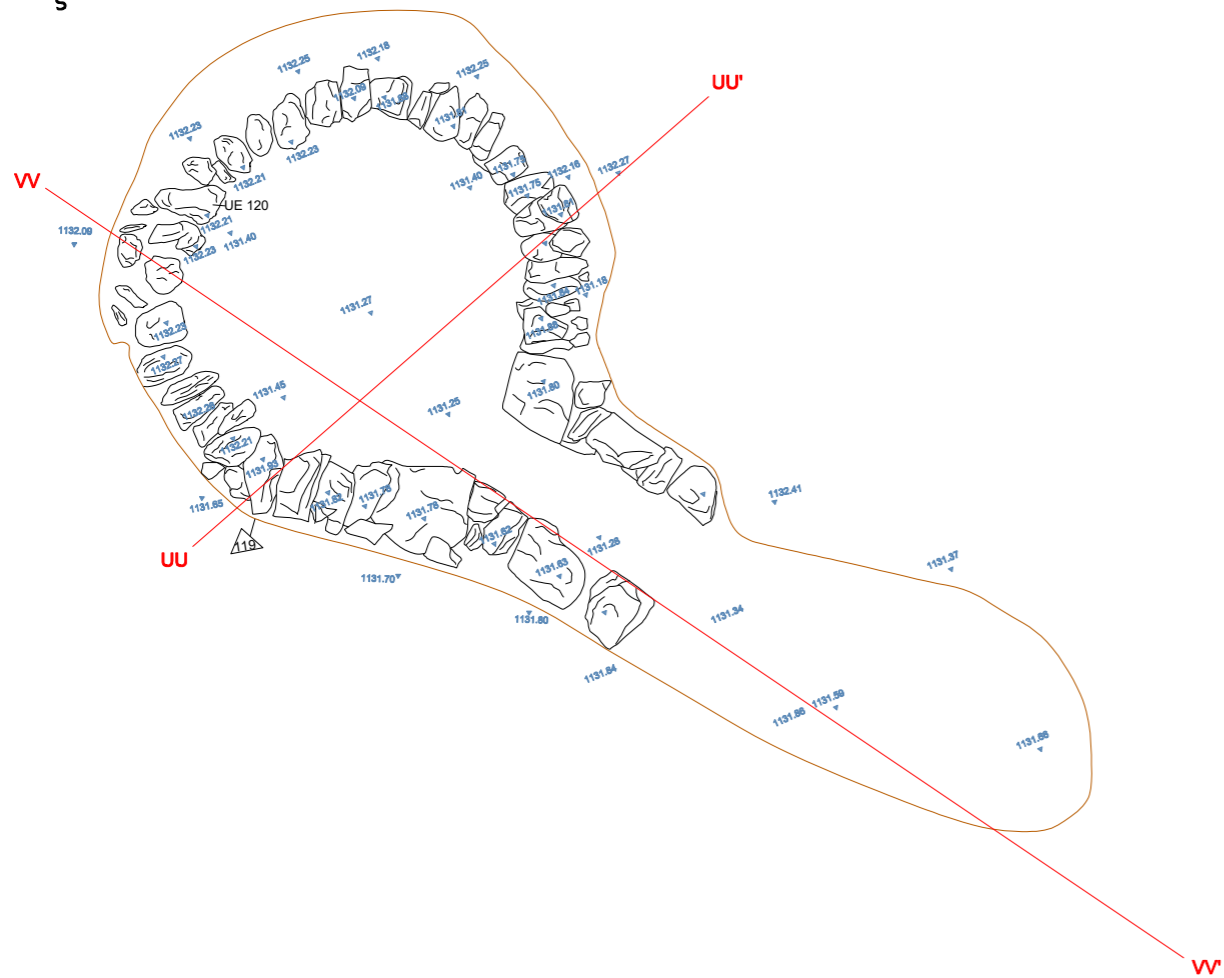
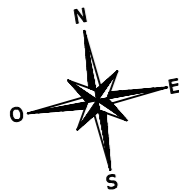
PROMOTOR: OBRES TÈCNiques LLORET SL

Maig 2022

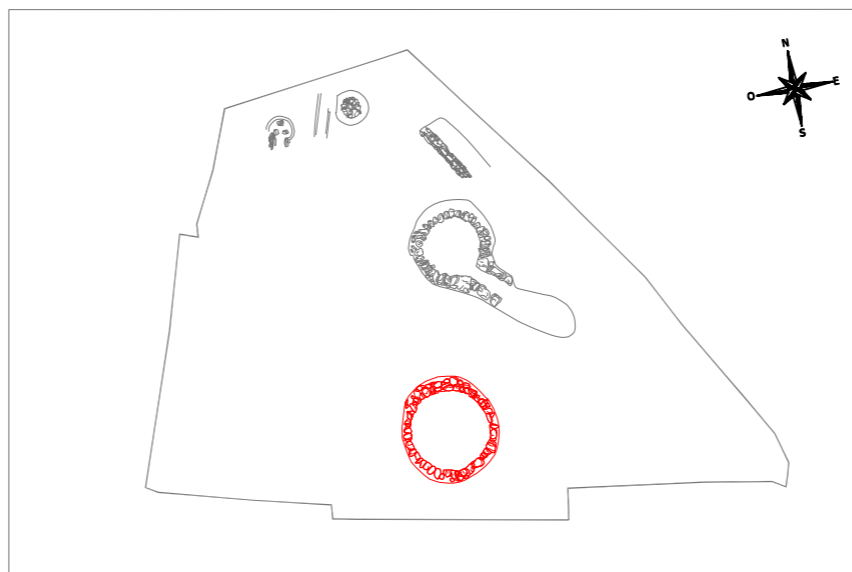
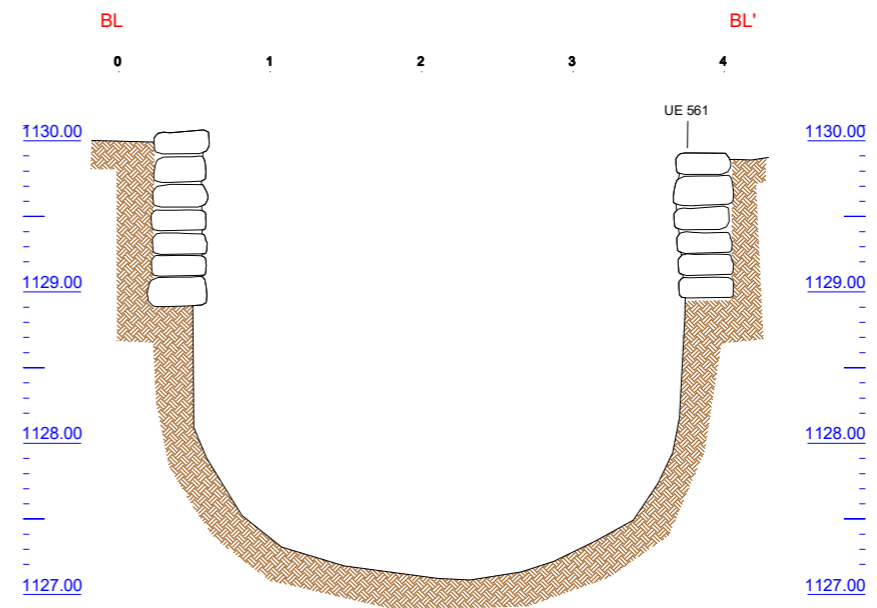
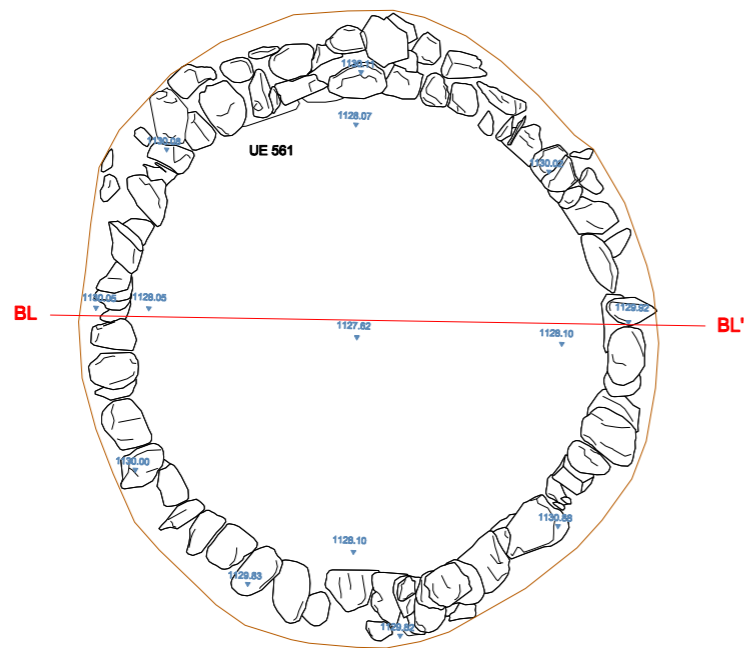
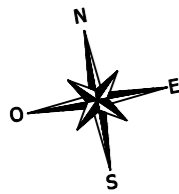
BASE PLANIMÈTRICA:
Topografia i arquitectura Cerdanya S.L.



MEMÒRIA
PLÀNOL 100



CARRER MAJOR, 30 (L'HORT DE LA RECTORIA) DE GER (CERDANYA)		
UE 120 PLANTA I SECCIONS		
DIRECCIÓ ARQUEOLÒGICA: Tatiana Piza Ruiz		
EXECUCIÓ: Arqueòlegs.cat, Catarqueòlegs SL		
PROMOTOR: OBRES TÈCNiques LLORET SL		Maig 2022
BASE PLANIMÈTRICA: Topografia i arquetctura Cerdanya S.L.	escala 1:50	MEMÒRIA PLÀNOL 101



CARRER MAJOR, 30 (L'HORT DE LA RECTORIA)
DE GER (CERDANYA)

UE 561
PLANTA I SECCIÓ

DIRECCIÓ ARQUEOLÒGICA: Tatiana Piza Ruiz

EXECUCIÓ: Arqueòlegs.cat, Catarqueòlegs SL

PROMOTOR: OBRES TÈCNiques LLORET SL

Maig 2022

BASE PLANIMÈTRICA:
Topografia i arquitectura Cerdanya S.L.

escala 1:50
0 50cm

MEMÒRIA
PLÀNOL 102