

CODEx SCCL

ARQUEOLOGIA I PATRIMONI

MEMÒRIA DELS TREBALLS ARQUEOLÒGICS
DUTS A TERME A L'AVINGUDA ROMA SENSE NÚMERO
DE TARRAGONA.

TARRAGONA 1995



AGOST 1995

ÍNDEX

I. Introducció	2
II. Antecedents	4
III. Plantejament de treball	6
IV. Resultats	7
V. Consideracions finals	9
VI. Bibliografia	10
Annexos:	
	fotografia
	planimetra
	fitxes UEs
	inventari

I. Introducció

Entre els dies 7 i 10 d'agost de 1995, l'empresa CODEX - ARQUEOLOGIA I PATRIMONI va desplaçar a l'arqueòleg Joan Menchon i Bes al solar sense número situat a l'avinguda de Roma de Tarragona (PERI Quintà de Sant Rafael) a fi i efecte de realitzar el preceptiu seguiment arqueològic davant la imminència de la construcció d'un immoble per part de l'empresa FOR-COT, S.L.

La motivació de la intervenció venia donada per la situació del solar, just al darrere del Quintà de Sant Rafael i la coneixença que en aquella zona, just on ara es troba la Quinta, havien aparegut d'antuvi restes d'època romana.

D'aquesta manera es varen planificar els treballs de delimitació arqueològica amb l'apertura d'una sèrie de rases longitudinals excavades amb l'ajut d'una màquina retro-excavadora mixta i amb seguiment arqueològic.

La intervenció va rebre la preceptiva autorització de la Direcció General del Patrimoni Cultural de la Generalitat de Catalunya i ha estat assumida econòmicament per l'empresa FOR-COT, S.L., que també va aportar la maquinària i dos obrers per tal de facilitar el desenvolupament dels treballs.

II. Antecedents

La zona en la qual es localitza el solar ha de situar-se en època antiga com part de l'entorn immediat de la ciutat de Tarraco. La proximitat del riu Francolí i del pas de la Via Augusta -tal vegada fosil.litzada en el camí de la Paret Alta- ens obria la possibilitat de localització tant de la via romana com d'enterraments. D'altra manera ens trobem en una zona suburbana on cal pensar que hi romanen encara tant restes d'hàbitat , cas de la vil.la del Parc de la Ciutat, com de tipus funerari i religiós, com podrien ser les darreres troballes del futur hipermercat Eroski i la ja coneguda Necròpolis Paleocristiana.

A l'antic Quintà de Sant Rafel, ara en bona part Parc de la Ciutat, hi ha notícia de l'aparició d'una inscripció dedicada al déu Mart i el sarcòfag d'Aurèlia Paulina. També s'ha suposat que hi hauria un temple dedicat a la susdita divinitat romana, i per altra banda hem de situar en aquesta zona l'església i monestir de Santa Magdalena de Bell-Lloc (cfr. TED'A 1987).

Probablement les restes més conegudes de la zona corresponen a la necròpolis tardorromana i a la vil.la alt imperial excavades pel Taller-

Escola d'Arqueologia l'any 1987, i que cal situar al sud del Parc (TED'A 1987).

Segons Cortés i Gabriel, en base a un testimoni de Josep Maria Gabarró, en un punt indeterminat de l'avinguda de Roma aquest va observar nivells d'abocador d'època romana (CORTÈS-GABRIEL 1985, 69).

III. Plantejament de treball

Tot i les perspectives que ofereix la zona de l'avinguda Roma, cal reconèixer que la densitat de restes és baixa. Així, en actuacions anteriors, els resultats han estat negatius, sense comptar òbviament amb el cas del futur hipermercat Eroski.

El fet permetia amb les degudes precaucions, la utilització de maquinària cara a l'obertura de rases en el solar, tal i com es va realitzar i descriurem.

El solar que ens ocupa -parcel·la A6- té una superfície de 569,73 metres quadrats, de planta gairebé rectangular, amb unes dimensions de 23.42 per 27.50 metres. Es troba a peu de l'avinguda de Roma, al costat de la parcel·la A5 i mostra un desnivell d'uns vuit metres respecte a la cota actual de l'Avinguda de Roma.

El solar en qüestió conforma un dels angles de l'accés Nord al Parc de la Ciutat, i més concretament l'angle NE.

IV. Resultats

Amb aquestes premisses, es van obrir quatre rases d'un metre i mig d'amplada aproximadament, i orientades est-oest. Es van denominar amb els numerals 1, 2, 3 i 4.

Rasa 1000

Es troba situada al nord del solar, té 23 metres de llarg. S'hi varen diferenciar tres nivells:

- UE 1001: estrat modern de runa, segle XX
- UE 1002: nivell de conreu sota 1001
- UE 1003: nivell geològic

Rasa 2000

Al sud de la rasa 1000, de 27 metres de longitud. L'estratigrafia observada és pràcticament la mateixa que a la rasa 1000:

- UE 2001: estrat modern de runa, segle XX
- UE 2002: nivell de conreu sota 1

- UE 2003: nivell geològic
- UE 2004: bassa d'època contemporària, talla la UE 2

Rasa 3000

Al sud de la rasa 2000 i al nord de la rasa 4000, de 22,5 m de longitud. L'estratigrafia documentada és:

- UE 3002: nivell de conreu
- UE 3003: nivell geològic

Rasa 4000

Aquesta és la rasa que es troba més al sud del solar, de 15,30 m de longitud. Quant a les unitats estratigràfiques documentades:

- UE 4002: nivell de conreu
- UE 4003: nivell geològic

V. Consideracions finals

La intervenció desenvolupada en aquest solar ha donat un resultat negatiu, quant a la possibilitat de localitzar-hi restes arqueològiques. Tan sols alguns fragments de ceràmica romana barrejada amb materials del segle XX són les úniques dades que ens indiquen una certa activitat a la zona en època romana.

VI. Bibliografia

CORTÉS, Rodolfo; GABRIEL: Rafael: *Tarraco, recull de dades arqueològiques*. Barcelona. PPU 1985.

TED'A: *Els enterraments del Parc de la Ciutat i la problemàtica funerària de Tàrraco*. Tarragona 1987.

Tarragona, 20 d'agost de 1995

ANNEX: DIAPOSITIVES

T.A.V.95.1: vista del solar abans de la intervenció.

T.A.V.95.3: vista de la rasa 1000.

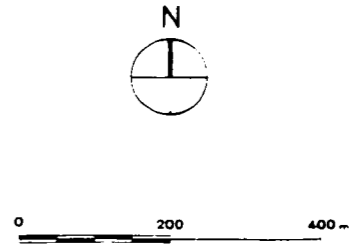
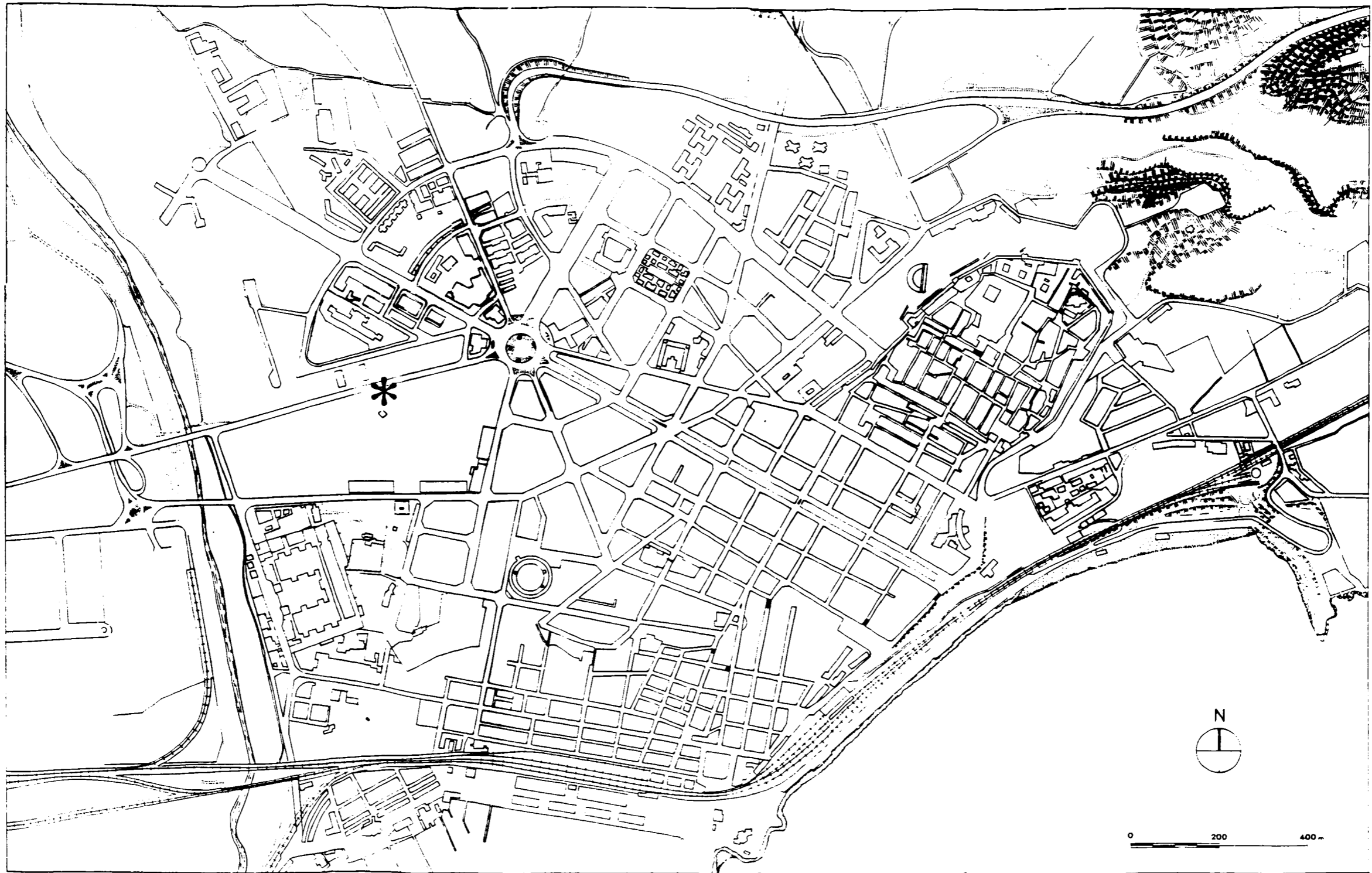
T.A.V.95.6: vista de la rasa 2000.


T.A.V.95.9: vista de la rasa 3000.

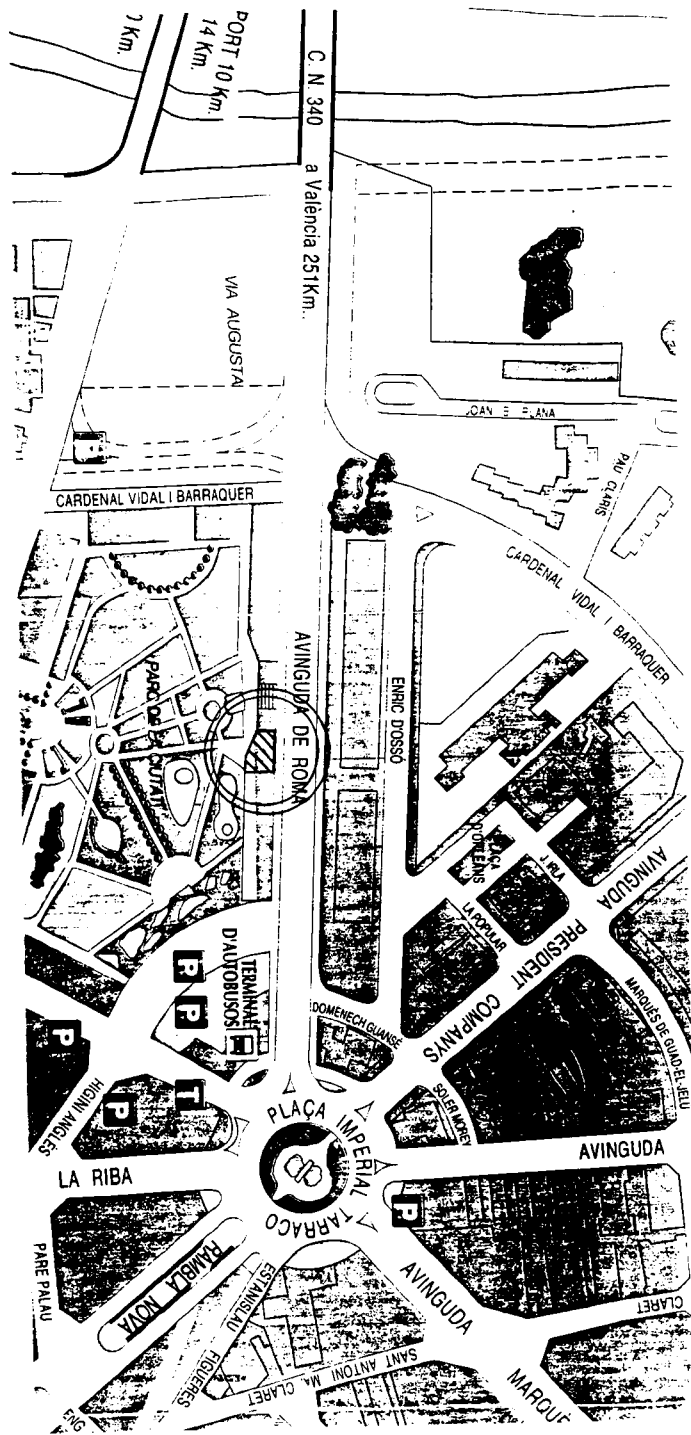
T.A.V.95.10: vista del solar un cop finalitzada la intervenció.


ANNEX: PLANIMETRIA

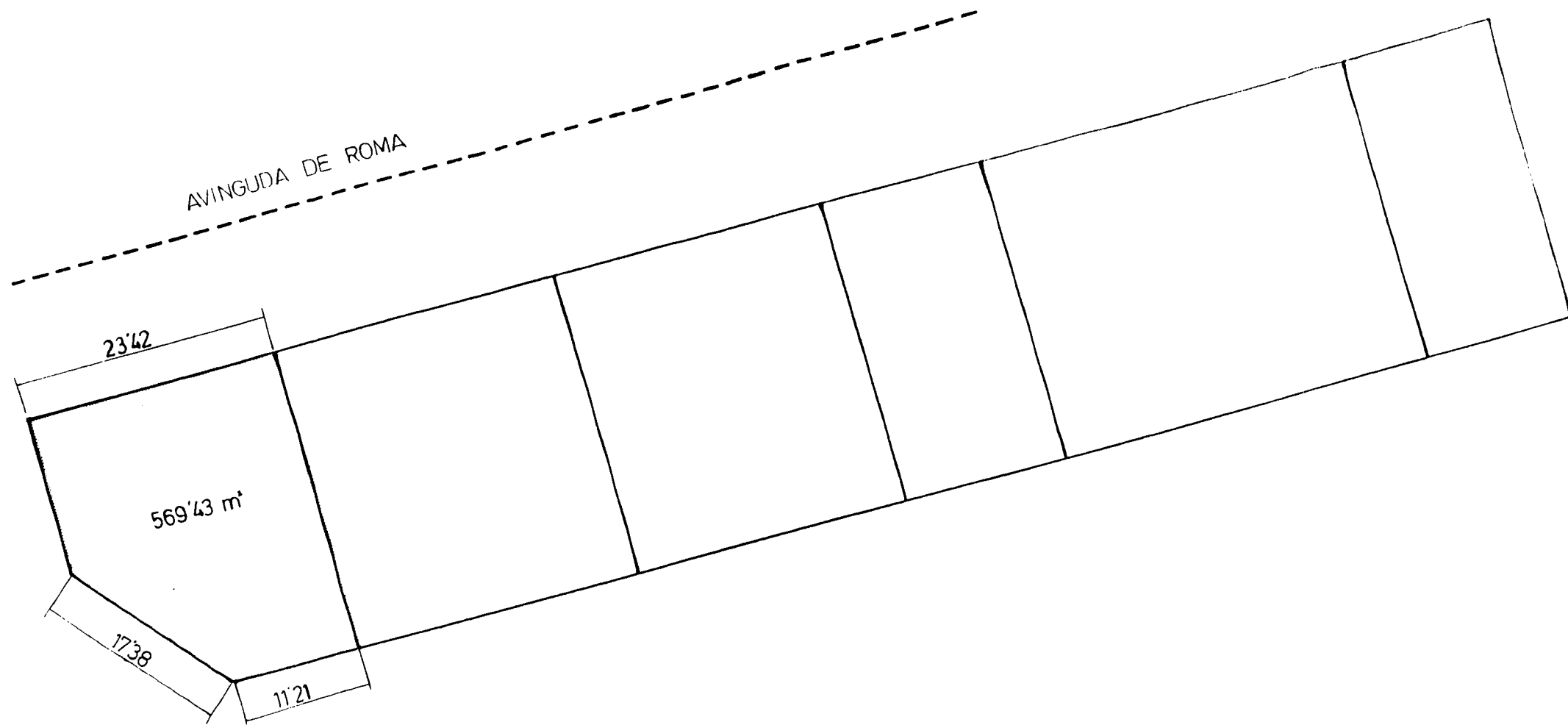
1. Situació del solar respecte a la ciutat de Tarragona.
2. Situació del solar respecte al "Parc de la Ciutat".
3. Emplaçament i mesures.
4. Situació de les rases.
5. Seccions de les rases.



	INTERVENCIÓ	NOM DEL PLÀNOL
	Avda. de Roma s/n PERI Quinta de S. Rafael	Plànol de situació del solar respecte a la ciutat



 CODEX SCCL Arqueologia i Patrimoni	INTERVENCIÓ	NOM DEL PLÀNOL
	Avda. de Roma s/n PERI Quinta de S. Rafael	Plànol de situació del solar respecte al Parc



AVINGUDA DE ROMA


23'42

569'43 m²

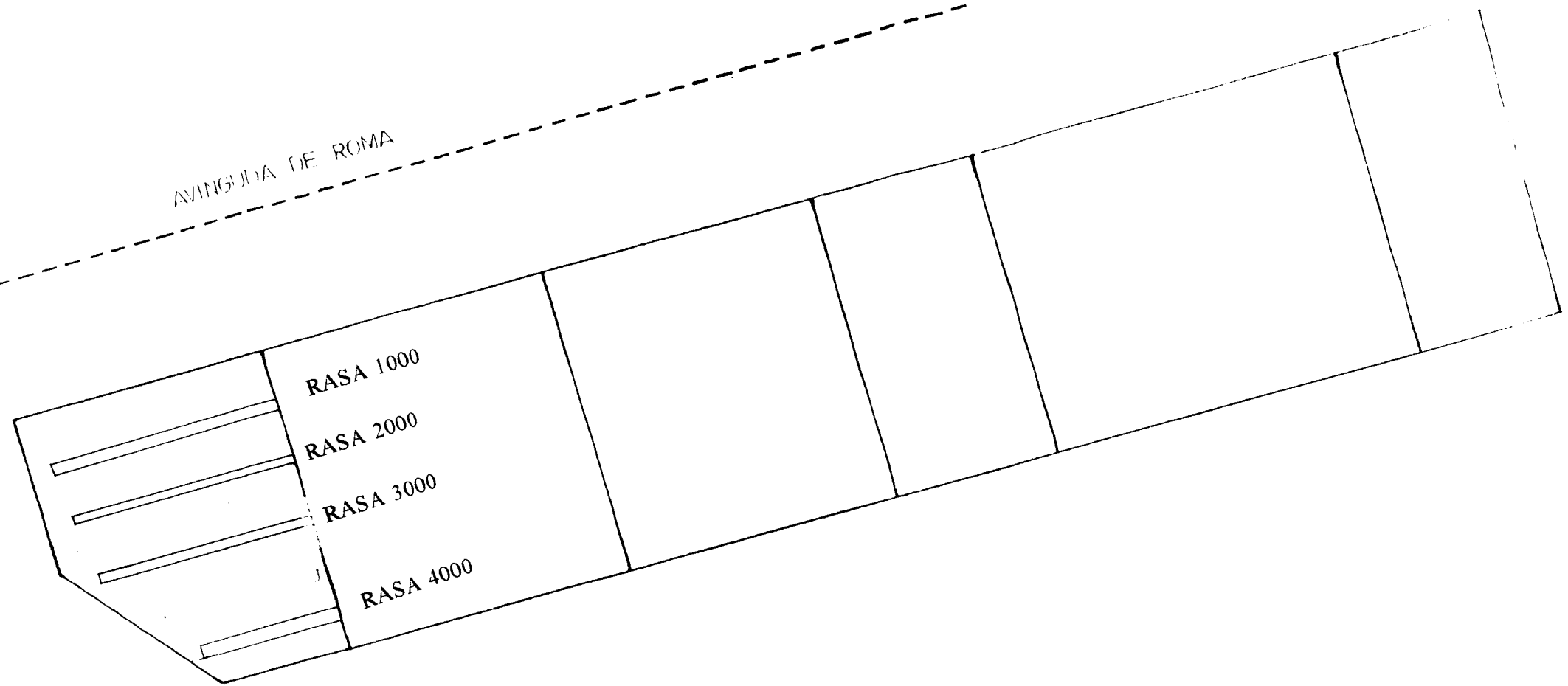
17'38

11'21

PARC DE LA CIUTAT

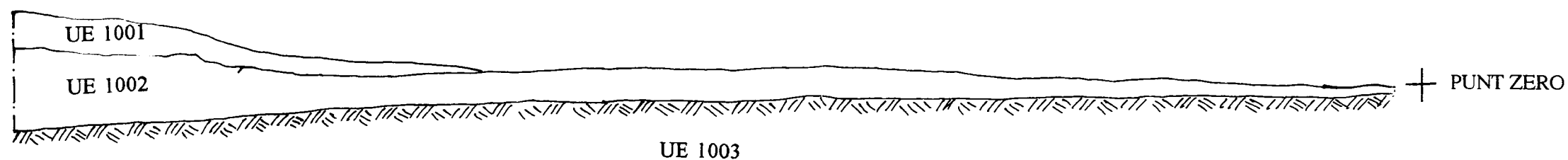
 CODEX SCCL Arqueologia i Patrimoni	INTERVENCIÓ	NOM DEL PLÀNOL
	Avgda Roma s/n PERI Quintà Sant Rafael	Emplaçament i mesures, escala 1:500

AVINGUDA DE ROMA

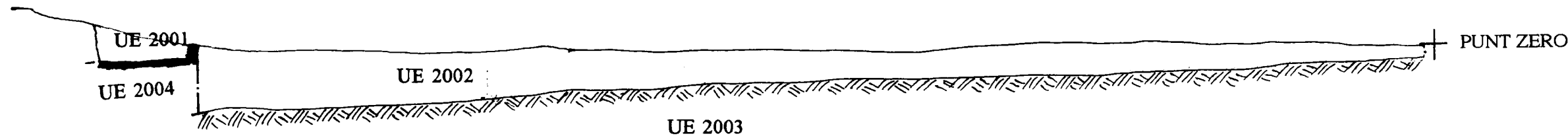


PARC DE LA CIUTAT

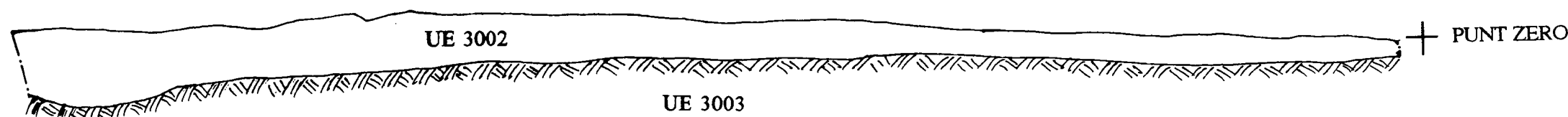
RASA 1000



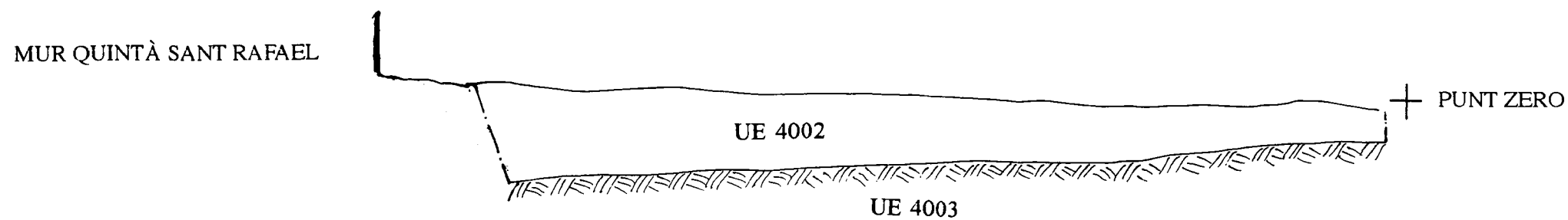
RASA 2000




RASA 3000



RASA 4000



	INTERVENCIÓ	NOM DEL PLÀNOL
	Avda Roma s/n PERI Quintà Sant Rafael	Seccions de les rases, escala 1/50

MEMÒRIA: treballs arqueològics a l'avinguda de Roma, Tarragona

ANNEX: FITXES UES I INVENTARI DE MATERIALS.

CODEx - ARQUEOLOGIA I PATRIMONI

Inventari Unitats Estratigràfiques.

UE	SONDEIG	INTERPRETACIÓ	DATACIÓ	CRITERI	COMPOSICIÓ	TEXTURA	COLOR
1001	1000	estrat de runa	segle XX	color, textura	runa	flonja	blanc
1002	1000	mivell de conreu	modern	color, textura	terra	tova	maó
1003	1000	nivell geològic	geològic	color, textura	tapàs	compacta	taronja
2001	2000	estrat de runa	segle XX	color, textura	runa	flonja	blanc
2002	2000	mivell de conreu	modern	color, textura	terra	tova	maó
2003	2000	nivell geològic	geològic	color, textura	tapàs	compacta	taronja
2004	2000	bassa	segle XX	color, textura	ciment, totxo	dura	gris
3002	3000	estrat de runa	segle XX	color, textura	runa	flonja	blanc
3003	3000	mivell de conreu	modern	color, textura	terra	tova	maó
4002	4000	mivell de conreu	modern	color, textura	terra	tova	maó
4003	4000	nivell geològic	geològic	color, textura	tapàs	compacta	taronja

Inventari Unitats Estratigràfiques.

UE	OBSERVACIÓ	Seqüència física				
		IGUALA	COBREIX	COBERPER	FARCEIX	FARCITPER
1001			1002			
1002		2002,3002,4002	1003	1001		
1003				1002		
2001			2002			
2002		1002,3002,4002	2003	2001		
2003				2003		
2004				2002		
3002			3002			
3003		1002,2002,4002	3003	3001		
4002			4002			
4003		2002,3002,1002	4003			

Inventari Unitats Estratigràfiques.

UE	Seqüència física					
	TALLA	TALLATPER	RECOLZA	SELIRECOLZ	ESLLIURA	SELILLIURA
1001						
1002						
1003						
2001						
2002						
2003		2004				
2004	2003					
3002						
3003						
4002						
4003						

Inventari de Materials.

UE	NUM.	CLASSE MATERIAL	TIPUS	NUM.	INF.	AN	FO	VO	AL	IE	OBSERVACIONS
4002	410	comuna oxidada	indet		5			1			
4002	440	comuna africana	indet		4						
4002	510	TS Africana	indet				1				
4002	561	àmfora africana	indet		8						
4002	810	pisa blanca	plat		1		1				