



Generalitat de Catalunya  
Departament de Cultura i Mitjans de Comunicació  
**Direcció General del Patrimoni Cultural**  
Àrea de Coneixement i Recerca  
Centre d'Informació i Documentació del Patrimoni Cultural

2539

## Memòria d'excavació: Iesso: Cal Sellès (C/Seminari 6)

Josep Ros i Mateu



### **Avis legal**

Aquesta obra està subjecta a una llicència Reconeixement-NoComercial-SenseObresDerivades 2.5 de Creative Commons. Se'n permet la reproducció, distribució i comunicació pública sempre que se'n citi el titular dels drets i no se'n faci un ús comercial. No es pot alterar, modificar o generar una obra derivada a partir d'aquesta obra. La llicència completa es pot consultar a <http://creativecommons.org/licenses/by-nc-sa/2.5/es/legalcode.ca>.

## SUMARI

1. Situació	1
2. Notícies històriques i intervencions anteriors	2
3. Motivacions de la intervenció	8
4. Metodologia i programa dels treballs	9
5. Resultats de la intervenció	10
6. Inventari d'unitats estratigràfiques	18
8. Documentació Planimètric	57
9. Inventari i estudi del material arqueològic	92

## **1.- SITUACIÓ.**

**Coordenades geogràfiques:** 41° 48' 50" Latitud nord, 1° 17' 20" Latitud est. segons plànol cartogràfic 361-I del servei cartogràfic nacional escala 1:25.000.

**Municipi:** Guissona.

**Comarca:** La Segarra.

**Accés i entorn al jaciment:** El jaciment es troba dins el nucli urbà de Guissona, concretament en la parcel·la urbana número 6 del carrer Seminari, caracteritzada per ser zona urbanitzable solament els 15 metres des del vial. Fins el moment de la intervenció, aquest solar es trobava lliure d'edificacions, el seu ús coneguts eren d'hort i de magatzem a cel obert d'un negoci d'electricitat, actualment està projectat portar a terme en aquest solar la construcció d'un edifici, entre mitgeres, amb planta baixa, planta primera, planta segona i golfes. En l'entorn immediat d'aquest solar s'han efectuat diversos sondejos i intervencions arqueològiques, obtenint-se un resultat desigual, mentre els sondejos efectuats prop del carrer raval Sant Pere han estat negatius els efectuats el voltant del carrer Seminari han estat positius, aquest fet fa pensar en la possibilitat de trobar-nos en una zona propera al límit de l'entramat urbà i pertant propera a la muralla.

**Alçada sobre el nivell del mar:** 484 metres.

## 2.- NOTÍCIES HISTÒRIQUES I INTERVENCIIONS ANTERIORS.

### ***-Estat evolutiu de la recerca arqueològica en el Jaciment de Iesso.***

La investigació arqueològica en el jaciment de *Iesso* és molt recent. Aquesta s'inicia amb motiu de tota una sèrie de troballes fortuïtes (ceràmica, numismàtica, elements epigràfics, etc.), que impulsen l'interès d'un seguit d'aficionats locals i erudits. És dins aquest context d'interès creixent pel coneixement del passat de la vila de Guissona, que amb motiu d'unes obres de clavegueram a la plaça Vell- Pla l'any 1933 es porta a terme la primera excavació "arqueològica" a Guissona. El seu director fou el Sr. J. Colominas de l'Institut d'Estudis Catalans, i tot i realitzar-se amb la metodologia de l'època, molt allunyada de l'arqueologia actual, el seu estudi va ser d'un gran interès en identificar-se les restes d'un assentament humà (adscriu en un primer moment al món "hallstàtic" i ibèric, filiació recentment matisada) en el subsòl de l'actual Guissona. A partir d'aquesta excavació hom ja podia parlar d'un jaciment arqueològic a Guissona amb una certa entitat.

Les primeres excavacions amb una metodologia plenament científica no s'iniciaren fins l'any 1975, amb l'arribada d'un equip de la Universitat de Barcelona dirigit pel Dr. J. Guitart i la Dra. M. Prevosti que intervingueren en el jaciment de *Iesso* del 1975 al 1978, obtenint les primeres seqüències estratigràfiques i cronològiques del jaciment, que senyalaven un assentament romà de caràcter urbà. També es documentaren diferents formes d'ocupació de l'espai d'aquesta ciutat romana: un complex termal (Can Mercader 1975-76), una necròpolis baix imperial (Cal Mines 1977) i un *decumanus minor* (Can Trepal 1978).

L'any 1983 suposa un segon impuls de la recerca arqueològica del Jaciment de *Iesso*. Des del Servei d'Arqueologia de la Generalitat de Catalunya es porta a terme una nova intervenció, sota la direcció d'I. Garcés, N. Molist i J.M. Solias, en uns camps de conreu de la zona nord de Guissona, lliures d'estructures constructives modernes, amb la finalitat d'obtenir la delimitació de la ciutat romana de *Iesso*. Els resultats foren molt positius en documentar-se part de la muralla, així com la porta nord d'accés a la ciutat romana pel *Cardo maximus*. Aquests resultats van permetre incoar un expedient de declaració de monument històric, amb el qual es delimitava una àrea de protecció del subsòl de Guissona.

Un tercer impuls ve donat per l'inici de les intervencions durant els anys 1986-1990 d'un nou equip d'investigadors provinents de l'àrea d'arqueologia de la Universitat Autònoma de Barcelona, sota la direcció del Dr. J. Guitart i Dr. J. Pera, els quals porten a terme tot una sèrie d'intervencions intermitents de caràcter d'urgència, entre les quals destaquen les campanyes de la Casa de Cultura, Pati Casa de Cultura, Carrer Xaloc, etc.

Entre els anys 1990-1995 es porta a terme una tasca arqueològica continuada en el jaciment roma de *Iesso*, gràcies a les ajudes del "Ministerio de Cultura DGICYT" i la Direcció General del Patrimoni Cultural de la Generalitat de Catalunya. En aquests anys s'ha obert un quadre d'excavació de 20 X 20 metres (Camp Primer) en uns camps de conreu de la zona nord de Guissona (prop de la muralla delimitada l'any 1983), que obeeix a criteris d'intervenció en extensió.

#### **-Estat actual de la investigació.**

L'equip que actualment està treballant el Jaciment de *Iesso* des de l'àrea d'arqueologia de la Universitat Autònoma de Barcelona sota la direcció del Dr. Josep Guitart i Dr. Joaquim Pera, han establert una primera línia d'hipòtesi en quan a la fundació i l'urbanisme de la ciutat romana de *Iesso*.

Pel que fa a la fundació, en parlar de *Iesso* hom es trobaria davant una ciutat de *ex novo*, "sin que ello excluya en el caso de *Iesso* la presencia durante el periodo del Ibérico Pleno de algún habitat de poca envergadura", amb una cronologia fundacional situada entre els últims anys del S. II a.Jc. i el primer terç del segle I a. Jc. (GUITART-PERA 1995).

Pel que fa a l'urbanisme de la ciutat de *Iesso*, la hipòtesi de treball que en aquests moments es troba vigent, té la seva base de formulació en la intervenció de l'any 1983 per I. Garcés, N. Molist i J. M. Solias efectuada dins la finca "Cal Sala", on es localitzà part de la muralla, la porta nord i el *Cardo Maximus* de la ciutat romana (GARCÉS et alii. 1989). També en les campanyes realitzades per l'equip de la Universitat Autònoma de Barcelona dirigit pels Drs J. Guitart i J. Pera, especialment en la zona del "Camp Primer", i a partir de

la situació sobre planell de totes les restes localitzades de la ciutat romana de *Iesso*, i de l'observació de fotografies aèries i del mapa del parcel·lari cadastral actual.

La trama hipotètica que ha extret l'equip de la U.A.B. en base als punts que acabem de mencionar, senyalen tres línies d'exposició i treball: la planimetria de la ciutat, els eixos orientatius de la ciutat, la modulació urbanística, i l'ocupació de l'espai urbà.

En referència a la planimetria de la ciutat, J. Pera assenyala el següent: "ciutat de planta poligonal, que amb certs matisos sembla apuntar-se una forma octogonal o decagonal [...] l'eix principal de la ciutat, el *Cardo Maximu*, aproximadament 560 metres, és a dir, aproximadament gairebé equival al doble de la modulació de qualsevol del costats del sector nord, en cas de tenir la ciutat de *Iesso* uns límits com els que proposem, obtenint una superfície que gira a l'entorn de 18 o 20 Ha." (PERA 1993).

En quan a la trama urbana Pera senyala el següent: " En primer lloc es posa de manifest l'existència de com a mínim dues orientacions en l'urbanisme de *Iesso*: una que segueix els eixos marcats pel *Cardo Maximus*, aquest carrer principal presenta una orientació nord i sud [lleugerament desplaçada uns graus vers el nord-est i sud-est, perpendicular a aquesta tenim la dels *Decumani* en sentit est - oest [...]. La segona orientació que presenta l'urbanisme de *Iesso* l'hem detectat a les excavacions del "camp primer", on les estructures segueixen una orientació marcada per la muralla, és a dir una orientació nord-est i sud-est, aquest urbanisme s'explica si considerem que a les zones que limiten amb la muralla o amb l'*intervalum* [...], les construccions adopten l'orientació d'aquests elements estructurals per tal de regularitzar al màxim l'urbanisme intern d'aquesta illa, per tant estariem davant d'una orientació que es donaria en sectors molt puntuals" (PERA 1993).

Pel que fa a la modulació urbana Pera senyala el següent: "la modulació urbanística de les illes la coneixem parcialment, però no la podem completar i presentar d'una manera segura fins que vagin apareixent els carrers. Amb l'aparició del *Cardo maximus* i un *Cardo minor* situat immediatament paral·lel aquell per la banda de ponent, podem establir una modulació a l'entorn de 40 metres. (de centre a centre del carrer), obtenint unes illes d'aproximadament 35 metres d'amplada, mesura equivalent a un *actus*

(35'48 metres). Pel que fa als *Decumani* [...], el seu pas tallaria en angle recte i en sentit est-oest els *Cardines* que trobarien al seu pas. Només a tall d'hipòtesi fem una proposta de modulació urbana en base a una illa quadrada d'un *actus de costat*" (PERA 1993).

I per últim, en referència a l'ocupació de l'espai, s'ha documentat l'existència d'un perímetre de protecció constituït per una muralla amb una amplada de 2'5 i 3'5 metres. En el tram que actualment es coneix no s'ha documentat cap torre de defensa, però si que s'ha documentat l'existència d'un *intervalum* de 8 metres d'ample (GARCÉS et alii. 1989); també s'ha documentat una necròpolis fora muralles prop de la porta nord de la ciutat datable de l'època republicana i alt imperial, junt amb l'existència d'una necròpolis baix imperial, a la zona del voltant actual església de Santa Maria. Finalment s'ha localitzat un conjunt termal d'època alt imperial en el sector nord, un barri també en el sector nord de la ciutat, i abocadors de terrissers (Vell-Pla 16, Carrer Xaloc).

L'urbanisme medieval de la vila es coneix parcialment gràcies a la conservació de restes (part de muralla, portal), notícies erudits locals, documentació medieval i l'estudi del parcel·lari actual de Guissona. L'erudit local E. Camps senyala el següent en quan a l'urbanisme medieval de Guissona: entre finals de S.X i principis del S.XI, es va reconquerir el nucli de Guissona. D'un bon principi hom podria parlar de l'existència d'un castell o *castrum* a Guissona, que es situaria en la zona en la que avui hi ha la plaça de Capdevila, i el tenim documentat en un escrit de principi del S.XI. Camps ens diu que des del Segle XI al S. XVI s'anomena *Kastro, Fortem Castello*. A partir del S.XVI s'anomena *Turrea dicta la presó*. Aquest edifici cada cop es trobava en un estat més ruïnós fins que l'any 1860 es varen treure les últimes restes. També Camps senyala que des de l'inici de la reconquesta hom pot senyalar l'existència d'un temple parroquial situat en el mateix lloc on avui trobem el temple. Camps senyala que fins arribar a l'església actual s'han produït quatre edificacions, una primera construcció, fins el moment bastant dubtosa per la manca de dades, de l'any 410; una segona de l'any 975, també amb molt poques dades que verifiquin aquesta informació; una tercera construcció de l'any 1012 de la que en tenim la seva consagració l'any 1098. Aquesta església fou enrunada el dia 1 d'octubre de 1776 i la quarta construcció es va consagra el dia 26 d'octubre de 1800.

Pel que fa a l'urbanisme medieval de Guissona Camps senyala que el primer habitat medieval (S.X - XI) de la ciutat es trobaria comprès entre la zona de l'església i

Capdevila, on hauria el castell. A partir del segle XIII el poblament de la ciutat va anar creixent obrint-se nous carrers fins que la ciutat es va estructurar amb uns nous límits, els quals actualment es poden observar en el parcel·lari i que corresponen a la zona peatonal del casc antic. Aquest límit, correspondria al segle XV, moment en que la ciutat medieval disposava de major superfície, i es caracteritzava per disposar de Les *Torrem majoris* les quals formaven i defensaven els portals "la font", "de Bisbal" i "de Fluvia", i les *Torrem minoris* al cap dels carrerons de Bellveí, de Carral i de Capdevila. Camps senyala la possibilitat de trobar-ne en altres punts de la muralla. En el segle XVI, el bisbe de la Seu, com senyor de Guissona, consentí que els veïns de les cases més properes a la muralla, pagant un cens, poguessin avançar fins la muralla i edificar damunt d'ella. L'obertura de la ciutat fora muralles esdevingué, segons les hipòtesis de Camps, vers el segle XVI-XVII. L'excavació efectuada en el solar del carrer raval Coma núm. 37-39 (Cal Tomàs) ha permès constatar arqueològicament que sobre els nivells romans d'aquesta zona es documenta un nivell d'abandonament, sobre el qual es documenta un nivell del segle XVI que quedaria amortitzat en el segle XVIII, i que queda com a zona d'horts fins l'edificació l'any 1987 d'una vivenda, motivant la realització de l'esmentada urgència. El mateix Camps senyala que la urbanització d'aquests ravals no es van produir fins el segle XVIII.

#### ***-Precedents arqueològics.***

Aquesta zona ha estat molt poc estudiada.

#### ***Intervencions arqueològiques anteriors:***

c/ Rossinyols 2, "Cal Federic" (1977- 1978). A pocs metres direcció nor -est del solar objecte d'estudi, l'any 1977 en el transcurs d'unes obres de fonamentació es va observar parets i materials romans, l'any següent en Josep Guitart va portar a terme un sondeig estratigràfic que va permetre comprovar l'existència d'una seqüència estratigràfica del segle I dC al segle II dC.

Raval Coma 18-22, / c/ Xaloc (1986). En aquest solar es va portar a terme l'any 1986 una excavació d'urgència com a conseqüència de la construcció d'una vivenda de nova planta, en aquesta intervenció es va poder documentar a partir de quatre cales, dos dipòsits amb les parets recobertes d'*opus signinum* i unes escales fetes amb grans lloses.



Avgda. Generalitat 32, "Cal tresents" (1988). Com a conseqüència de la construcció d'una nova vivenda en aquest indret es va portar a terme una excavació d'urgència, que va peremtre la documentació d'unes habitacions, als estrats de les quals es poden data entre el segle I dc i començaments del segle III dc.

c/ Xàloc (1989). Durant l'any 1989 es va portar a terme una excavació d'urgència en aquest indret, com a conseqüència de la presència d'aigua subterrànea en aquesta excavació, no es va poder finalitzar. Però és van poder documentar diverses estructures i nivells romans, que ens confirmen plenament que ens trobem dins la zona urbana del jaciment de Ilesso (murs de quatre habitacions d'una vivenda i paviments de terra batuda), entre les restes documentades destaca sobretot un abocador ceràmic amb una producció única de ceràmica comuna amb engalba vermella. Les restes i nivells documentats es situen dins un ventall de mitat del segle I aC al segle II dC.

Raval Sant Pere 5, " Cal Selles" (1996). Amb motiu de l'ampliació de la nau industrial del Sr. Sellés, propietari del solar objecte d'estudi que es troben afrontan-se mutuament, es va portar a terme una sondeig arqueològic, els nivells arqueològics es van documentar a una profunditat de 1'10 metres a partir del nivell del terreny del solar desgraciadament , no es va poder determinar amb exactitut les seves caracteristiques a causa de l'aflorament d'aigua subterranea a partir d'un metre de profunditat.

Raval Sant Pere (1996). Amb motiu de l'urbanització d'aquest vial es van realitzar quatre cates amb la finalitat de trobar restes arqueològiques, però en els quatre casos el resultat va ser negatiu, la roca mare es va documentar a un metre de profunditat de la cota del carrer.

Raval Sant Pere 16 (1998). Amb motiu d'una immediata obra d'edificació, es va procedir a l'execució d'un sondeig que va consistir en l'obertura d'una rasa de 35 m per 2 m en aquest cas també el resultat va ser negatiu en tota la rasa documentat-se el nivell natural a un metre de profunditat.

### **3.- MOTIVACIONS DE LA INTERVENCIÓ.**

Entre els dies 22 de febrer al 30 de març de 1999, s'ha dut a terme una excavació d'urgència, en el nucli urbà de Guissona, concretament en un solar del carrer seminari número 6, propietat del senyor Josep Sellés.

La motivació d'aquesta intervenció ve donada pel fet de trobar-nos davant d'un solar pendent d'una immediata obra de construcció d'un habitatge plurifamiliar de nova planta, el qual, es troba dins la zona arqueològica de Guissona, declarada Bé Cultural d'Interès Nacional mitjançant la resolució d' 1 d'agost de 1995, i per tant es troba afectada per la llei 9/1993, de 30 de setembre del Patrimoni Cultural Català. A més, aquesta zona sembla situar-se al límit de la zona urbana de la ciutat romana de Iesso, segons es pot despendre dels resultats negatius de les intervencions del Raval Sant Pere i Raval Sant Pere 16 i dels resultats positius observats en els altres solars propers.

Aquests dos fets, l'existència d'un marc legal de protecció i la possibilitat de documentar la muralla de la ciutat romana i per tant el límit urba d'aquesta ciutat obligava a realitzar una intervenció arqueològica d'urgència, a fi de prevenir possibles danys en el patrimoni arqueològic de la vila de Guissona.

#### **4.- METODOLOGIA I PROGRAMA DELS TREBALLS.**

##### ***-Característiques de la zona a excavar.***

La intervenció arqueològica efectuada en el solar del carrer seminari número 6, es va realitzar amb caràcter d'urgència a causa de la immediata obra de construcció d'un habitatge plurifamiliar de nova planta. Una obra que implicava un important treball de fonamentació i moviment de terres per la construcció del nou edifici. Concretament els treballs consistien en la realització de sabates i riostes per bastir els pilars de l'estructura .

##### ***-Programa de treballs.***

El model arqueològic proposat vist la importància arqueològica del solar, la disponibilitat de temps i dels recursos econòmics, es va concreta en l'obertura de tres cales amb la finalitat d'obtenir una seqüència arqueològica de la zona:

La primera cala d'aproximadament 2 mts. d'ample x 4'83 mts de llarg, es va portar a terme en la zona del solar destinada a pati.

Les altres dues cales es van realitzar en la zona que havia d'ocupar el nou edifici, a profitant la fonamentació de dos pilars situats tocant la paret mitjanera est, les dimensions d'aquestes dues cales són de 2'90 x 2'50 m.

## 5.- RESULTAT DE LA INTERVENCIÓ

La intervenció arqueològica de cal Sellés, a Guissona, realitzada entre el 22 de febrer i el 30 de març de 1999, ha estat realitzada amb la finalitat de conèixer l'estat de les restes arqueològiques de la ciutat romana de Iesso en aquest sector, i per impedir que les immediates obres de construcció, que comporten un important treball de fonamentació, no destrueixin part del jaciment, declarat Bé Cultural d'Interés Nacional.

Una vegada delimitada la superfície de les diferents cales es va iniciar l'excavació, amb la voluntat d'obtenir una seqüència estratigràfica que ens permetes, assenyalar la cota on es documentent els primer estrats arqueològics, així com conèixer l'estat del jaciment en aquesta zona, i la situació de la terrassa natural del sector.

### a) Resultats cala número 1.

L'excavació arqueològica ha permès documentar sis unitats d'activitat diferents:

Primera unitat d'activitat. Corresponent al nivell geològic de la zona es a dir, una capa d'argila, tapas (UE 13), i una veta de roca natural del tipus "Saulo" (UE 12) plana amb una lleugera pendent vers l'oest.

Segona unitat d'activitat. Corresponent a un important retall (UE 15), que afecta a bona part del tapas de la zona, deixant només un petit testimoni, que a falta d'una major projecció caldria entendre com a una extracció de terres.

Tercera unitat d'activitat. Aquesta unitat d'activitat es podria dividir en dos fases: una corresponent a estrats de reompliment de la zona com és la UE 11 i UE 7, que podria tenir una funció d'anivellament i preparació de la zona per l'altra fase, corresponent a la UE 9 un estrat que podria tenir la funció de nivell d'us o paviment

## 5.- RESULTAT DE LA INTERVENCIÓ

La intervenció arqueològica de cal Sellés, a Guissona, realitzada entre el 22 de febrer i el 30 de març de 1999, ha estat realitzada amb la finalitat de conèixer l'estat de les restes arqueològiques de la ciutat romana de Iesso en aquest sector, i per impedir que les immediates obres de construcció, que comporten un important treball de fonamentació, no destrueixin part del jaciment, declarat Bé Cultural d'Interés Nacional.

Una vegada delimitada la superfície de les diferents cales es va iniciar l'excavació, amb la voluntat d'obtenir una seqüència estratigràfica que ens permetes, assenyalar la cota on es documentent els primer estrats arqueològics, així com conèixer l'estat del jaciment en aquesta zona, i la situació de la terrassa natural del sector.

### a) Resultats cala número 1.

L'excavació arqueològica ha permès documentar sis unitats d'activitat diferents:

Primera unitat d'activitat. Corresponent al nivell geològic de la zona es a dir, una capa d'argila, tapas (UE 13), i una veta de roca natural del tipus "Saulo" (UE 12) plana amb una lleugera pendent vers l'oest.

Segona unitat d'activitat. Corresponent a un important retall (UE 15), que afecta a bona part del tapas de la zona, deixant només un petit testimoni, que a falta d'una major projecció caldria entendre com a una extracció de terres.

Tercera unitat d'activitat. Aquesta unitat d'activitat es podria dividir en dos fases: una corresponent a estrats de reompliment de la zona com és la UE 11 i UE 7, que podria tenir una funció d'anivellament i preparació de la zona per l'altra fase, corresponent a la UE 9 un estrat que podria tenir la funció de nivell d'us o paviment


i la UE 10 que correspondria al mateix nivell d'us però afectat per accions antròpiques posteriors. Segons el material exhumat aquest estrats tendrien un origen en el segle I dC.

Quarta unitat d'activitat. Corresponent a un nou retall ( UE 14) que afectaria els estrats UE 9 i UE 10

Cinquena unitat d'activitat. Corresponent al nivells de reompliment del retall anterior com es la UE 6 que es formaria d'una manera ràpida en un període compres entre el segle I i II dC i el nivell UE 8 corresponet a l'últim nivell d'època romana localitzat a la zona, amb material majoritariament del segle II i III dC, però afectat per accions antròpiques posteriors.

Sisena unitat d'activitat. Corresponent al reompliment de la zona després de que la zona ha deixat de funcionar com a ciutat, i que l'espai s'ha utilitzat com a zona de conreu i els estrat generats contemporaneament amb la finalitat d'anivellar el terreny.

**b) Matrix cala número 1.**



**c) Resultats cala número 2.**

Pel que fa aquesta segona cala cal dir que hem documentat quatre unitats d'activitat diferents:

Primera unitat d'activitat. Correspon al nivell natural, caracteritzat per una veta de roca natural tipus "saulo" (UE 15), un nivell d'argiles, tapas (UE 13) i una nova veta de roca natural tipus "saulo" (UE 8 i UE 10) . Un bon exemple de la estratificació natural de la zona.

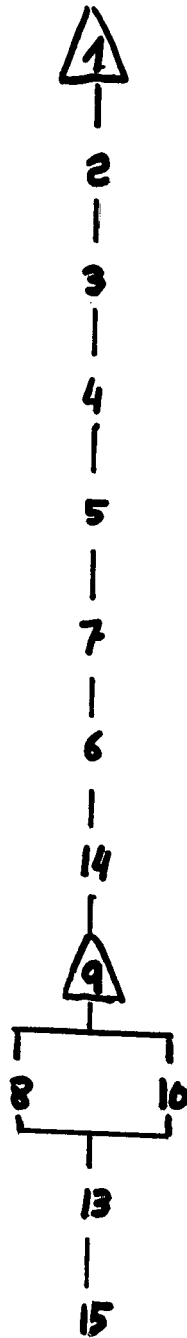
Segona unitat d'activitat. Corresponent a un retall (UE 9) segurament per extreure terres de la zona que afecta a la UE 8, UE 10 i UE 13.

Tercera unitat d'activitat. Corresponent a les UE 14, UE 6, UE 7 i UE 5, uns estrat que reomplen la zonai que segons el material exhumat es pot datad entresegle I i -II dC. L'estrat UE 5 es el primer nivell romà de la zona i estroba afectat per accions antròpiques posteriors.

Quarta unitat d'activitat. Corresponent al reompliment de la zona després de que la zona ha deixat de funcionar com a ciutat (UE 4), i que l'espai s'ha utilitzat com a zona de conreu (UE 3) i els estrat generats contemporaneament amb la finalitat d'anivellar el terreny (UE 2).



d) Matrix cala número 2.



**e) Resultats cala número 3.**

Pel que fa al resultat d'aquesta tercera cala, cal senyalar la documentació de sis unitats d'activitat diferents.

Primera unitat d'activitat. Corresponent al nivell natural de la zona, un estrat argilos, taspas (UE 13) i una veta de roca del tipus "saulo".

Segona unitat d'activitat. Corresponent a un retall (UE 12) que afecta al nivell natural. Cal senyala que es un retall molt regular però a causa de la petites dimensions de la cata no podem observar la planta total del retall

Tercera unitat d'activitat. Corresponet als estrat que reomplent aquest retall, es a dir , les UE 10 i la UE 5 (el primer nivell romà)

Quarta unitat d'activitat. Corresponent a l'enderroc UE 7 d'origen modern

Cinquena unitat d'activitat. Corresponent a l'estructura UE 8 , un mur el qual només l'hem pogut documentar parcialment, és d'època moderna.

Sisena unitat d'activitat. Corresponent al reompliment de la zona després de que la zona ha deixat de funcionar com a ciutat (UE 4), i que l'espai s'ha utilitzat com a zona de conreu (UE 6) i els estrat generats contemporaneament amb la finalitat d'anivellar el terreny (UE 2).

f) Matrix cala número 3.



**g) Conclusions:**

Tenint en compte els resultats d'aquestes tres cates podem assenyalar el següent:

Que ens trobem davant una zona on la capa de roca natural es troba estratificada alternant les capes de roca natural del tipus saulo amb capes d'argila tipus tapas.

Que en un moment, per ara encara incert, aquest estrats naturals seràn afectats per una important activitat antròpica corresponent a l'extracció de terres, que podrien haver afectats nivells arqueològics antics de la ciutat.

Que entre els segle I i II dc en aquesta zona és reomplena i anivellada amb nous estrat., que segurament provenent d'altres indrets de la ciutat.

Que l'únic element estructural que s'ha pogut documentar de la ciutat romana en aquest indret correspon a un possible nivell d'us (UE 9 i 10) documentat a la cala número 1, afectat per accions antròpiques d'època romana.

Que els darrers nivell d'època romana documentat es troben lleugerament afectat per accions antropiques posteriors.

I que finalment els estrat d'època romana seran colmatats per una deposició lenta.

## 6.- INVENTARI D'UNITATS ESTRATIGRÀFIQUES.

### a) Unitats estratigràfiques cala 1.

#### UNITAT ESTRATIGRÀFICA: 1

**TIPUS U.E:** Interestrat

**DEFINICIÓ:** Obertura cala sondeig

**COLOR:** ---

**CONSISTÈNCIA:** ---

**DESCRIPCIÓ:** Acció negativa, portada a terme com a conseqüència de l'obertura de la primera cala, del sondeig arqueològic d'urgència portat a terme en el solar número 6 del carrer Seminari de Guissona com a conseqüència de la immediata construcció d'un edifici entre mitjeres propietat del senyor Josep Sellés. Les mesures d'aquesta cala de planta rectangular orientada de nord a sud son de 2 x 4'83 metres. Els primers nivells de deposició contemporània van ser retirats amb l'ajut d'una màquina retroexcavadora.

#### **RELACIONS D'ANTERIORITAT:**

**SE LI ADOSSA:**

**COBERT PER:**

**TALLAT PER:**

**REOMPLER PER:**

#### **RELACIONS DE POSTERIORITAT:**

**S'ADOSSA:**

**COBREIX A:**

**TALLA A:** 2, 3, 4, 5, 6, 7, 8, 9, 10, 11, 13, 14, 15

**REOMPLE A:**

**DATACIÓ:** Època contemporània

## **UNITAT ESTRATIGRAFICA: 2**

**TIPUS D' U.E:** Estrat

**DEFINICIÓ:** Abocament / nivell d'us.

**COLOR:** Marrò molt clar

**CONSISTÈNCIA:** Compacta

**DESCRIPCIÓ:** Nivell que ocupa tota la superfície del sondeig, de color homogènic, marrò clar. Geològicament presenta una composició especialment preparada antropicament de sorra i graveta (tu-tu) per compactar el terreny. Aquest estrat correspon al nivell d'us actual del solar i es resultat de l'abocament, als volts de l'any 1995 com a conseqüència d'uns treballs d'ampliació del magatzem, d'aquests preparat de terres per compacta el terreny en aquest espai del solar. Pel que fa a la seva potència cal dir que al tall sud es de 45 cm i al tall nord de 37 cm.

### **RELACIONS D'ANTERIORITAT:**

**SE LI ADOSSA:**

**COBERT PER:**

**TALLAT PER: 1**

**REOMPLER PER:**

### **RELACIONS DE POSTERIORITAT:**

**S'ADOSSA:**

**COBREIX A: 3**

**TALLA A:**

**REOMPLE A:**

**DATACIÓ:** Època contemporània

### **UNITAT ESTRATIGRAFICA: 3**

**TIPUS D' U.E:** Estrat

**DEFINICIÓ:** Nivell de terraplenament

**COLOR:** Gris

**CONSISTÈNCIA:** Granulosa

**DESCRIPCIÓ:** Estrat d'uns 10 cm de potència, que ocupa la totalitat de la cala, geològicament format per grava, l'origen de la qual, cal relacionar-la amb la unitat estratigràfica número 2. Es tractaria d'un abocament de grava per igualar i drenar el terreny, i permetre que la UE 2 s'assenti millor. Per tant, aquesta acció antròpica també es portaria a terme al voltant del 1995. Aquesta unitat estratigràfica es pot igualar amb la UE 2 de la cala 2 i amb la UE 2 de la cala 3.

#### **RELACIONS D'ANTERIORITAT:**

**SE LI ADOSSA:**

**COBERT PER: 2**

**TALLAT PER: 1**

**REOMPLER PER:**

#### **RELACIONS DE POSTERIORITAT:**

**S'ADOSSA:**

**COBREIX A: 4**

**TALLA A:**

**REOMPLE A:**

**DATACIÓ:** Època contemporània

## **UNITAT ESTRATIGRAFICA: 4**

**TIPUS D' U.E:** Estrat

**DEFINICIÓ:** Terra de conreu / nivell d'us.

**COLOR:** Marrò fosc

**CONSISTÈNCIA:** Compacta

**DESCRIPCIÓ:** Nivell de terra fina amb presència de carbons i amb una potència estratigràfica de 10 - 20 cm. La important presència de carbons, la coloració fosca de l'estrat ens fan pensar que ens trobem davant un nivell utilitzat com a terra de conreu, fet que ens ve confirmat per la notícia oral de la utilització d'aquest solar com a hort abans de ser comprat per el Sr. Josep Sellés l'actual propietari. Aquesta unitat estratigràfica es pot igualar amb la UE 3 de la cala 2 i amb la UE 6 de la cala 3.

### **RELACIONS D'ANTERIORITAT:**

**SE LI ADOSSA:**

**COBERT PER:** 3

**TALLAT PER:** 1

**REOMPLER PER:**

### **RELACIONS DE POSTERIORITAT:**

**S'ADOSSA:**

**COBREIX A:** 5

**TALLA A:**

**REOMPLE A:**

**DATAció:** Època contemporània



## **UNITAT ESTRATIGRAFICA: 5**

**TIPUS D' U.E:** Estrat

**DEFINICIÓ:** Nivell de colmatació.

**COLOR:** Marró clar

**CONSISTÈNCIA:** Compacta

**DESCRIPCIÓ:** Nivell de terra molt compacta i fina amb presència d'alguns carbonets, i amb molt poca presència de ceràmica. Caldria pensar en una estrat, segurament, generat com a conseqüència d'un llarg període d'inactivitat ocupacional d'aquesta zona. Geològicament caldria assenyalar, que tant aquesta unitat estratigràfica com l'anterior U.E. 4 tenent una composició semblant, amb mínimes diferències, que fan pensar un origen comú de formació, les diferències d'aquestes dos unitats estratigràfiques cal buscar-la en la col·loració o en la presència de elements orgànics o artificials., així, la UE. 4 pel fet d'haver estat utilitzada com a conreu i presenta una col·loració més fosca i una major acumulació de carbons. Aquesta unitat estratigràfica es pot igualar amb la UE 4 de la cala 2 i la UE 4 de la cala 3.

### **RELACIONS D'ANTERIORITAT:**

**SE LI ADOSSA:**

**COBERT PER: 4**

**TALLAT PER: 1**

**REOMPLER PER:**

### **RELACIONS DE POSTERIORITAT:**

**S'ADOSSA:**

**COBREIX A: 8**

**TALLA A:**

**REOMPLE A:**

**DATACIÓ:** Època moderna- contemporània

## **UNITAT ESTRATIGRAFICA: 6**

**TIPUS D' U.E:** Estrat

**DEFINICIÓ:** Nivell d'abandonament / abocament.

**COLOR:** Marrò clar

**CONSISTÈNCIA:** Compacta

**DESCRIPCIÓ:** Nivell d'uns 10 cm de potència estratigràfica que es localitza només en la part sud de la cala, corresponent a un estrat de terra fina, amb presència de carbons, destaca sobretot la important presència de material ceràmic d'època romana molt rodat. El fet de trobar-nos amb un estrat molt parcial dificulta arribar a una interpretació, tot i així, la presència de ceràmica romana molt erosionada ens permetria parlar de material que presenta uns indicis de mobilitat.

### **RELACIONS D'ANTERIORITAT:**

**SE LI ADOSSA:**

**COBERT PER: 8**

**TALLAT PER: 1**

**REOMPLER PER:**

### **RELACIONS DE POSTERIORITAT:**

**S'ADOSSA:**

**COBREIX A: 7**

**TALLA A:**

**REOMPLE A:**

**DATACIÓ:** Època romana

## **UNITAT ESTRATIGRAFICA: 7**

**TIPUS D' U.E:** Estrat

**DEFINICIÓ:** Abocament / preparació nivell d'us.

**COLOR:** Marró-ocre clar

**CONSISTÈNCIA:** Compacte-pastos

**DESCRIPCIÓ:** Nivell de terra molt fina, poca potència estratigràfica de 10 a 15 cm, que ocupa tota la superfície de la cala del sondeig, sense presència de carbons, amb presència de ceràmica romana, però amb poca quantitat. La limitació del sondeig no ens permet obtenir una idea clara sobre el seva funció, per ara, no més podem pensar en un abocament de terres, pot ser relacionat amb les unitats estratigràfiques 9 i 10.

### **RELACIONS D'ANTERIORITAT:**

**SE LI ADOSSA:** 9

**COBERT PER:** 6, 10

**TALLAT PER:** 1

**REOMPLER PER:**

### **RELACIONS DE POSTERIORITAT:**

**S'ADOSSA:**

**COBREIX A:** 11, 12

**TALLA A:**

**REOMPLE A:**

**DATACIÓ:** Època romana

## **UNITAT ESTRATIGRÀFICA: 8**

**TIPUS D' U.E:** Estrat

**DEFINICIÓ:** Nivell de colmatació

**COLOR:** Marrò -vermell

**CONSISTÈNCIA:** Compacta-plàstica

**DESCRIPCIÓ:** Nivell de terra fina d'una potència estratigràfica de 30-40 cm, geològicament guarda moltes similituts amb les unitats estratigràfiques 4 i 5, però, s'identifica de manera separada, com a conseqüència de la seva composició artificial caracteritzada per una major presència de material ceràmic i abocament de pedres de mitjà tamany i una composició força compacta i plàstica. A partir de la documentació d'aquest material majoritàriament romà, hauriam de parlar del primer nivell arqueològic d'època antiga, el qual sembla que segurament es troba afectat per accions antròpiques més recents com ho demostra el fet de que el material esta molt rodat i tipologicament es presenta molt barrejat. Aquesta unitat estratigràfica es pot igualar amb la UE 5 de la cala 2 i amb la UE 5 de la cala 3.

### **RELACIONS D'ANTERIORITAT:**

**SE LI ADOSSA:**

**COBERT PER: 5**

**TALLAT PER: 1**

**REOMPLER PER:**

### **RELACIONS DE POSTERIORITAT:**

**S'ADOSSA:**

**COBREIX A: 6, 9,**

**TALLA A:**

**REOMPLE A: 14**

**DATACIÓ:** Època romana

## **UNITAT ESTRATIGRAFICA: 9**

**TIPUS D' U.E:** Estrat

**DEFINICIÓ:** Possible nivell d'us / paviment.

**COLOR:** Marró

**CONSISTÈNCIA:** Dur

**DESCRIPCIÓ:** Nivell conservat parcialment en la part central de la primera cala del sondeig, geològicament format per grava molt fina, que en la zona conservada es presenta molt uniforme tant per la seva cota com per la seva composició i consistència. Aquest fet fa que apuntem la possibilitat de que aquest nivell correspongui a un nivell d'us o paviment de terra piconada.

### **RELACIONS D'ANTERIORITAT:**

**SE LI ADOSSA:**6

**COBERT PER:** 8

**TALLAT PER:** 1, 14

**REOMPLER PER:**

### **RELACIONS DE POSTERIORITAT:**

**S'ADOSSA:**

**COBREIX A:** 7, 10

**TALLA A:**

**REOMPLE A:**

**DATACIÓ:** Època romana.

## **UNITAT ESTRATIGRAFICA: 10**

**TIPUS D' U.E:** Estrat

**DEFINICIÓ:** Possible nivell d'ús.

**COLOR:** Marrò fosc

**CONSISTÈNCIA:** granulós

**DESCRIPCIÓ:** Nivell que segurament es troba fortament relacionat amb la U.E 9, en tant que té una formació geològica composta per grava molt fina igual que aquesta unitat estratigràfica, però amb la diferència que aquesta graveta no es presenta de forma uniforme sino que es troba molt barrejada, troban-se en determinats llocs amb una forta concentració a manera de taca i en altres troban-se barrejada amb altres terres. Caldria pensar, que ens trobem davant la mateixa U.E 9, es dir, el possible paviment o nivell d'us, que ha sofert una important acció antròpica que l'ha gastat i barrejat.

### **RELACIONS D'ANTERIORITAT:**

**SE LI ADOSSA:**

**COBERT PER:**

**TALLAT PER:** 1, 14

**REOMPLER PER:**

### **RELACIONS DE POSTERIORITAT:**

**S'ADOSSA:** 9

**COBREIX A:** 7

**TALLA A:**

**REOMPLE A:**

**DATACIÓ:** Època romana.

## **UNITAT ESTRATIGRÀFICA: 11**

**TIPUS D' U.E:** Estrat

**DEFINICIÓ:** Abocament

**COLOR:** Vermell

**CONSISTÈNCIA:** Compacte, plàstic

**DESCRIPCIÓ:** Nivell que es situa en la meitat oest de la primera cala del sondeig, amb una potència estratigràfica desigual al voltant del 10 cm, geològicament l'estrat esta format argila de col·loració vermellova, en la que destaca la presència de carbons i sobretot la important presència de ceràmica romana, de tots els nivells documentats en aquesta cala aquest estrat es el que ha permés documentar un volum més important de ceràmica. Podriam defenir aquest estrat com un abocament de terres i material sense poder precisar gaire cosa més.

### **RELACIONS D'ANTERIORITAT:**

**SE LI ADOSSA:**

**COBERT PER:** 7

**TALLAT PER:** 1

**REOMPLER PER:**

### **RELACIONS DE POSTERIORITAT:**

**S'ADOSSA:**

**COBREIX A:** 12, 13

**TALLA A:**

**REOMPLE A:** 15

**DATACIÓ:** Època Romana

## **UNITAT ESTRATIGRAFICA: 12**

**TIPUS D' U.E:** Estrat

**DEFINICIÓ:** Estrat geològic.

**COLOR:** Grisos.

**CONSISTÈNCIA:** Dur

**DESCRIPCIÓ:** Nivell natural corresponent a una veta de roca mare de tipus saulo.  
Aquesta unitat estratigràfica es podria igualar amb la UE 15 de la cala 2.

### **RELACIONS D'ANTERIORITAT:**

**SE LI ADOSSA:**

**COBERT PER:** 7, 11, 13

**TALLAT PER:**

**REOMPLER PER**

### **RELACIONS DE POSTERIORITAT:**

**S'ADOSSA:**

**COBREIX A:**

**TALLA A:**

**REÓMPLE A:**

**DATACIÓ:**



### **UNITAT ESTRATIGRAFICA: 13**

**TIPUS D' U.E:** Estrat

**DEFINICIÓ:** Estrat geològic

**COLOR:** Vermell intens

**CONSISTÈNCIA:** Molt compacta

**DESCRIPCIÓ:** Nivell d'argiles naturals, tapàs, sense ceràmica, que es pot igualar amb la UE 13 de la cala 2 i amb la UE 13 de la cala 3.

#### **RELACIONS D'ANTERIORITAT:**

**SE LI ADOSSA:**

**COBERT PER:** 11

**TALLAT PER:** 15

**REOMPLER PER:**

#### **RELACIONS DE POSTERIORITAT:**

**S'ADOSSA:**

**COBREIX A:** 12

**TALLA A:**

**REOMPLE A:**

**DATACIÓ:**

## **UNITAT ESTRATIGRAFICA: 14**

**TIPUS D' U.E:** Interestrat

**DEFINICIÓ:** Acció antròpica de destrucció.

**COLOR:** ---

**CONSISTÈNCIA:** ---

**DESCRIPCIÓ:** Interestrat de destrucció del paviment o nivell d'us UE 9.

### **RELACIONS D'ANTERIORITAT:**

**SE LI ADOSSA:**

**COBERT PER:**

**TALLAT PER:** 1

**REOMPLER PER:** 8

### **RELACIONS DE POSTERIORITAT:**

**S'ADOSSA:**

**COBREIX A:**

**TALLA A:** 9, 10

**REOMPLE A:**

**DATACIÓ:**

## **UNITAT ESTRATIGRAFICA: 15**

**TIPUS D' U.E:** Interestrat

**DEFINICIÓ:** Acció antròpica de destrucció.

**COLOR:** ---

**CONSISTÈNCIA:** ---

**DESCRIPCIÓ:** Element interfacial corresponent a l'acció de destrucció del tapàs UE 13

### **RELACIONS D'ANTERIORITAT:**

**SE LI ADOSSA:**

**COBERT PER:**

**TALLAT PER:** 1,

**REOMPLER PER:** 11

### **RELACIONS DE POSTERIORITAT:**

**S'ADOSSA:**

**COBREIX A:**

**TALLA A:** 13

**REOMPLE A:**

**DATACIÓ:**

**b) Unitats estratigràfiques cala 2.**

**UNITAT ESTRATIGRAFICA: 1**

**TIPUS D' U.E:** Interestrat

**DEFINICIÓ:** Acció antròpica de sondeig arqueològic.

**COLOR:** ---

**CONSISTÈNCIA:** ---

**DESCRIPCIÓ:** Retall corresponent a l'obertura de la segona cala del sondeig que s'havia de realitzar al solar de Cal Sellés, situada al nord-est de l'anterior, tocant al mur mitjà amb cal Font, en un indret on ha d'anar una sabata de fonamentació. Les seves mesures són 292 x 240 cm. El primer metro, corresponent a una estratigraficació contemporànea va ser retirat per una maquina retroexcavador.

**RELACIONS D'ANTERIORITAT:**

**SE LI ADOSSA:**

**COBERT PER:**

**TALLAT PER:**

**REOMPLER PER:**

**RELACIONS DE POSTERIORITAT:**

**S'ADOSSA:**

**COBREIX A:**

**TALLA A:** 2, 3, 4, 5, 6, 7, 9, 10, 13, 14,

**REOMPLE A:**

**DATACIÓ:** Època contemporània

## **UNITAT ESTRATIGRÀFICA: 2**

**TIPUS D' U.E.:** Estrat

**DEFINICIÓ:** Nivell de terraplenament / nivell d'us

**COLOR:** Gris

**CONSISTÈNCIA:** Granulosa

**DESCRIPCIÓ:** Estrat d'uns 10 cm de potència, que ocupa la totalitat de la cala, geològicament format per grava, corresponent a un nivell d'abocament de graves per igualar i drenar el terreny, una acció antròpica que es portaria a terme al voltant del 1995. Aquest estrat es pot relacionar amb la unitat estratigràfica 3 de la primera cala. En aquesta zona no es troba el nivell de tu-tu (U.E. 2 de la primera cala), per tant aquest nivell en aquesta zona funcionaria de nivell d'us.

### **RELACIONS D'ANTERIORITAT:**

**SE LI ADOSSA:**

**COBERT PER:**

**TALLAT PER:** 1

**REOMPLER PER:**

### **RELACIONS DE POSTERIORITAT:**

**S'ADOSSA:**

**COBREIX A:** 3

**TALLA A:**

**REOMPLE A:**

**DATACIÓ:** Època contemporània

### **UNITAT ESTRATIGRÀFICA: 3**

**TIPUS D' U.E:** Estrat

**DEFINICIÓ:** Terra de conreu / nivell d'us.

**COLOR:** Marró fosc

**CONSISTÈNCIA:** Compacta

**DESCRIPCIÓ:** Nivell de terra fina amb presència de carbons i amb una potència estratigràfica de 10 cm. La important presència de carbons, la coloració fosca de l'estrat ens fan pensar que ens trobem davant un nivell utilitzat com a terra de conreu, fet que ens ve confirmat per la notícia oral de la utilització d'aquest solar com a hort abans de ser comprat per el Sr. Josep Sellés l'actual propietari. Aquest estrat es pot igualar amb la unitats estratigràfica 4 de la primera cala.

#### **RELACIONS D'ANTERIORITAT:**

**SE LI ADOSSA:**

**COBERT PER: 2**

**TALLAT PER: 1**

**REOMPLER PER:**

#### **RELACIONS DE POSTERIORITAT:**

**S'ADOSSA:**

**COBREIX A: 4**

**TALLA A:**

**REOMPLE A:**

**DATACIÓ:** Època contemporànea

### **UNITAT ESTRATIGRAFICA: 4**

**TIPUS D' U.E:** 4

**DEFINICIÓ:** Estrat de colmatació

**COLOR:** Marró clar

**CONSISTÈNCIA:** Compacta

**DESCRIPCIÓ:** Estrat que presenta similituts amb la UE 3, en quant a la consistència compacta i fina, però es diferencia en un menor nombre de carbons i una coloració més clara. Podríem interpretar aquesta unitat estratigràfica com un nivell generat com a conseqüència d'un llarg període d'inactivitat ocupacional d'aquesta zona. Aquesta unitat estratigràfica es podria igualar amb la UE 5 de la primera cala.

#### **RELACIONS D'ANTERIORITAT:**

**SE LI ADOSSA:**

**COBERT PER:** 3

**TALLAT PER:** 1

**REOMPLER PER:**

#### **RELACIONS DE POSTERIORITAT:**

**S'ADOSSA:**

**COBREIX A:** 5

**TALLA A:**

**REOMPLE A:**

**DATAció:** Època moderna-contemporània.

### **UNITAT ESTRATIGRAFICA: 5**

## UNITAT ESTRATIGRAFICA: 5

**TIPUS D' U.E:** Estrat

**DEFINICIÓ:** Nivell de colamtació

**COLOR:** Marró - vermellos

**CONSISTÈNCIA:** Molt compacte

**DESCRIPCIÓ:** Nivell amb una major presència de terra argilosa, es diferència de la UE anterior sobretot per la composició artificial caracteritzada per una major presència de material ceràmic i per un aspecte compacte i més plàstic. A partir de la documentació d'aquest material majoritàriament romà, hauriam de parlar del primer nivell arqueològic d'època antiga, el qual sembla que segurament es troba afectat per accions antròpiques més recents com ho demostra el fet de que el material esta molt rodat i tipologicament es presenta molt barrejat. Aquesta unitat estratigràfica es pot igualar amb la UE 5 de la cala 3.

### RELACIONS D'ANTERIORITAT:

**SE LI ADOSSA:**

**COBERT PER:** 4

**TALLAT PER:** 1

**REOMPLER PER:**

### RELACIONS DE POSTERIORITAT:

**S'ADOSSA:**

**COBREIX A:** 7

**TALLA A:**

**REOMPLE A**

**DATACIÓ:** D'època romana



## **UNITAT ESTRATIGRAFICA: 6**

**TIPUS D' U.E:** Estrat

**DEFINICIÓ:** Estrat de colmatació

**COLOR:** Vermell

**CONSISTÈNCIA:** Compacta

**DESCRIPCIÓ:** Estrat format a base de terra argilosa molt compacta de color vermell, de difícil interpretació, com a conseqüència de les reduïdes dimensions de la cala i l'absència d'estructures properes. En la seva composició destaque la presència d'abundants pedres que poden relacionar-se amb la U.E. 8

### **RELACIONS D'ANTERIORITAT:**

**SE LI ADOSSA:**

**COBERT PER:** 7

**TALLAT PER:** 1,

**REOMPLER PER:**

### **RELACIONS DE POSTERIORITAT:**

**S'ADOSSA:** 8,

**COBREIX A:** 13, 14

**TALLA A:**

**REOMPLE A:**

**DATACIÓ:** Època romana

## **UNITAT ESTRATIGRAFICA 7**

**TIPUS D' U.E:** Estrat

**DEFINICIÓ:** Estrat de colmatació

**COLOR:** Marró

**CONSISTÈNCIA:** Flonja

**DESCRIPCIÓ:** Estrat de caracteritzat per una composició geològica granulosa, arenosa, que el converteix en un estrat flonjo, de color marró. Estrat que colmataria la zona per homogenitzar la cota del terreny. Aquestes graves recorden molt a la UE 9 i la UE 10 de la cala 1.

### **RELACIONS D'ANTERIORITAT:**

**SE LI ADOSSA:**

**COBERT PER:** 5

**TALLAT PER:** 1

**REOMPLER PER:**

### **RELACIONS DE POSTERIORITAT:**

**S'ADOSSA:**

**COBREIX A:** 6

**TALLA A:**

**REOMPLE A:** 9

**DATACIÓ:** Època romana

## **UNITAT ESTRATIGRAFICA: 8**

**TIPUS D' U.E:** Estrat

**DEFINICIÓ:** Estrat natural

**COLOR:** ---

**CONSISTÈNCIA:** Dura

**DESCRIPCIÓ:** Nivell de roca natural, tipus saulo, que forma una veta i que es pot igualar amb la UE 11 de la cala 3.

### **RELACIONS D'ANTERIORITAT:**

**SE LI ADOSSA:**

**COBERT PER:** 7

**TALLAT PER:** 1, 9

**REOMPLER PER:**

### **RELACIONS DE POSTERIORITAT:**

**S'ADOSSA:**

**COBREIX A:** 13

**TALLA A:**

**REOMPLE A:**

**DATACIÓ:**

## **UNITAT ESTRATIGRAFICA: 9**

**TIPUS D' U.E:** Interestrat

**DEFINICIÓ:** Retall

**COLOR:** ---

**CONSISTÈNCIA:** ---

**DESCRIPCIÓ:** Retall de planta i secció irregular, possiblement generat com a conseqüència de diversos treballs d'extracció de terres.

### **RELACIONS D'ANTERIORITAT:**

**SE LI ADOSSA:**

**COBERT PER:**

**TALLAT PER:** 1

**REOMPLER PER:** 6, 7, 14

### **RELACIONS DE POSTERIORITAT:**

**S'ADOSSA:**

**COBREIX A:**

**TALLA A:** 8, 13, 10

**REOMPLE A:**

**DATACIÓ:** Època romana

**UNITAT ESTRATIGRAFICA: 10**

**TIPUS D' U.E:** Estrat

**DEFINICIÓ:** Estrat natural

**COLOR:** ---

**CONSISTÈNCIA:** ---

**DESCRIPCIÓ:** Estrat que caldria igualar amb la UE 8, però més afectada per les accions antròpiques posteriors.

**RELACIONS D'ANTERIORITAT:**

**SE LI ADOSSA:**

**COBERT PER:**

**TALLAT PER:** 1, 9

**REOMPLER PER:**

**RELACIONS DE POSTERIORITAT:**

**S'ADOSSA:**

**COBREIX A:** 13

**TALLA A:**

**REOMPLE A:**

**DATACIÓ:**

### **UNITAT ESTRATIGRAFICA: 13**

**TIPUS D' U.E:** Estrat

**DEFINICIÓ:** estrat natural

**COLOR:** Vermell intens

**CONSISTÈNCIA:** Compacta

**DESCRIPCIÓ:** Estrat natural corresponent a una capa de argiles "tapas", localitzada per sota d'una altra capa natural de roca UE 8. Aquesta unitat estratigràfica es podria igualar amb la UE 13 de la cala 3.

#### **RELACIONS D'ANTERIORITAT:**

**SE LI ADOSSA:**

**COBERT PER:** 6, 8, 10, 14

**TALLAT PER:** 1, 9

**REOMPLER PER:**

#### **RELACIONS DE POSTERIORITAT:**

**S'ADOSSA:**

**COBREIX A:** 15

**TALLA A:**

**REOMPLE A:**

**DATACIÓ:**

## **UNITAT ESTRATIGRAFICA:15**

**TIPUS D' U.E:** Estrat

**DEFINICIÓ:** Nivell natural

**COLOR:** Verdós

**CONSISTÈNCIA:** Dura

**DESCRIPCIÓ:** Nivell de roca natural amb pendent vers oest, corresponent a una segona veta de roca natural del tipus saulo. Aquesta unitat estratigràfica es podria igualar amb la UE 12 de la cala 1.

### **RELACIONS D'ANTERIORITAT:**

**SE LI ADOSSA:**

**COBERT PER:** 13

**TALLAT PER:**

**REOMPLER PER:**

### **RELACIONS DE POSTERIORITAT:**

**S'ADOSSA:**

**COBREIX A:**

**TALLA A:**

**REOMPLE A:**

**DATACIÓ:**

**c) Unitats estratigràfiques cala 3.**

**UNITAT ESTRATIGRAFICA: 1**

**TIPUS D' U.E:** Interestrat

**DEFINICIÓ:** Retall com a conseqüència acció antròpica de realització del sondeig

**COLOR:** ---

**CONSISTÈNCIA:** —

**DESCRIPCIÓ:** Retall corresponent a la tercera cala oberta en aquest solar per comprobar la repercusió de les obres constructives a les restes arqueològiques d'aquesta zona. La cala mesura 2'5 x 2'5 m, i es troba situada a 1 o 2 metres de la cala 2.

**RELACIONS D'ANTERIORITAT:**

**SE LI ADOSSA:**

**COBERT PER:**

**TALLAT PER:**

**REOMPLER PER:**

**RELACIONS DE POSTERIORITAT:**

**S'ADOSSA:**

**COBREIX A:**

**TALLA A:** 2, 3, 4, 5, 6, 7, 9, 10

**REOMPLE A:**

**DATACIÓ:** época contemporania.



## **UNITAT ESTRATIGRAFICA: 2**

**TIPUS D' U.E:** Estrat

**DEFINICIÓ:** Nivell de terraplenament / nivell d'us

**COLOR:** Gris

**CONSISTÈNCIA:** Granulosa

**DESCRIPCIÓ:** Estrat d'uns 10 cm de potència, que ocupa la totalitat de la cala, geològicament format per grava, corresponent a un nivell d'abocament de graves per igualar i drenar el terreny, una acció antròpica que es portaria a terme al voltant del 1995. Aquest estrat es pot relacionar amb la unitat estratigràfica 3 de la primera cala i amb la unitat estratigràfica 2 de la segona cala. Aquest estrat funcionaria com a nivell d'us recent de la zona.

### **RELACIONS D'ANTERIORITAT:**

**SE LI ADOSSA:**

**COBERT PER:**

**TALLAT PER:** 1

**REOMPLER PER:**

### **RELACIONS DE POSTERIORITAT:**

**S'ADOSSA:**

**COBREIX A:** 6

**TALLA A:**

**REOMPLE A:**

**DATACIÓ:** Època contemporània

### **UNITAT ESTRATIGRAFICA 3:**

**TIPUS D' U.E:** Estrat

**DEFINICIÓ:** Abocament

**COLOR:** ---

**CONSISTÈNCIA:** Tou.

**DESCRIPCIÓ:** Nivell que ocupa quasi la meitat nord de la cala, corresponent a una acumulació de pedres i de gran tamany algunes de les qual es veuen ben escairades, que segurament correspon a un abocament de pedres en aquesta zona, intentant omplir l'interestrat 12 .

#### **RELACIONS D'ANTERIORITAT:**

**SE LI ADOSSA:** 10

**COBERT PER:** 5

**TALLAT PER:** 1

**REOMPLER PER:**

#### **RELACIONS DE POSTERIORITAT:**

**S'ADOSSA:**

**COBREIX A:** 11

**TALLA A:**

**REOMPLE A:** 12

**DATACIÓ:** Època romana

## **UNITAT ESTRATIGRÀFICA 4:**

**TIPUS D' U.E:** Estrat

**DEFINICIÓ:** Estrat de colmatació

**COLOR:** Marró clar

**CONSISTÈNCIA:** Compacte

**DESCRIPCIÓ:** Estrat que presenta similituts amb la UE 6, en quant a la consistència compacta i fina, però es diferencia en un menor nombre de carbons i una coloració més clara. Podríem interpretar aquesta unitat estratigràfica com un nivell generat com a conseqüència d'un llarg període d'inactivitat ocupacional d'aquesta zona. Aquesta unitat estratigràfica es podria igualar amb la UE 5 de la primera cala i la UE 4 de la segona cala.

### **RELACIONS D'ANTERIORITAT:**

**SE LI ADOSSA:**

**COBERT PER:** 6

**TALLAT PER:** 1

**REOMPLER PER:**

### **RELACIONS DE POSTERIORITAT:**

**S'ADOSSA:** 8

**COBREIX A:** 5, 7

**TALLA A:**

**REOMPLE A:** 14

**DATACIÓ:** Època moderna-contemporània

## **UNITAT ESTRATIGRAFICA: 5**

**TIPUS D' U.E** Estrat

**DEFINICIÓ:** Nivell de colmatació

**COLOR:** Marro - vermellos

**CONSISTÈNCIA** Compacte i plàstica

**DESCRIPCIÓ** Nivell amb una major presència de terra argilosa, es diferencia de la UE anterior sobretot per la composició artificial caracteritzada per una major presència de material ceràmic i per un aspecte compacte i més plàstic. A partir de la documentació d'aquest material majoritàriament romà, hauriam de parlar del primer nivell arqueològic d'època antiga, el qual sembla que segurament es troba afectat per accions antròpiques més recents com ho demostra el fet de que el material esta molt rodat i tipologicament es presenta molt barrejat. Aquesta unitat estratigràfica es pot igualar amb la UE 5 de la cala 2

### **RELACIONS D'ANTERIORITAT:**

**SE LI ADOSSA:**

**COBERT PER:** 4, 7

**TALLAT PER:** 1

**REOMPLER PER:**

### **RELACIONS DE POSTERIORITAT:**

**S'ADOSSA:**

**COBREIX A:** 3, 10,

**TALLA A:**

**REOMPLE A:**

**DATACIÓ:** Època romana

## **UNITAT ESTRATIGRAFICA 6:**

**TIPUS D' U.E:** Estrat

**DEFINICIÓ:** Nivell de conreu / nivell d'us

**COLOR:** Marro fosc

**CONSISTÈNCIA:** Compacta

**DESCRIPCIÓ:** Nivell de terra fina amb presència de carbons i amb una potència estratigràfica de 10 cm. La important presència de carbons, la coloració fosca de l'estrat ens fan pensar que ens trobem davant un nivell utilitzat com a terra de conreu, fet que ens ve confirmat per la notícia oral de la utilització d'aquest solar com a hort abans de ser comprat per el Sr. Josep Sellés l'actual propietari. Aquest estrat es pot igualar amb la unitats estratigràfica 4 de la primera cala i amb l'unitat estratigràfic 3 de la segona cala.

### **RELACIONS D'ANTERIORITAT:**

**SE LI ADOSSA:**

**COBERT PER: 2**

**TALLAT PER: 1**

**REOMPLER PER**

### **RELACIONS DE POSTERIORITAT:**

**S'ADOSSA:**

**COBREIX A: 4**

**TALLA A:**

**REOMPLE A:**

**DATAció:** època contemporanea.

## **UNITAT ESTRATIGRAFICA: 8**

**TIPUS D' U.E:** Estructura

**DEFINICIÓ:** Mur

**COLOR:** --

**CONSISTÈNCIA:**

**DESCRIPCIÓ:** Mur orientat d'est a oest, de pedra irregular de dos filades.

### **RELACIONS D'ANTERIORITAT:**

**SE LI ADOSSA:** 4

**COBERT PER:**

**TALLAT PER:** 14

**REOMPLER PER:**

### **RELACIONS DE POSTERIORITAT:**

**S'ADOSSA:**

**COBREIX A:**

**TALLA A:**

**REOMPLE A:** 9

**DATACIÓ:** Època moderna

## **UNITAT ESTRATIGRAFICA 10 :**

**TIPUS D' U.E:** Estrat

**DEFINICIÓ:** Nivell de colmatació

**COLOR:** Marró

**CONSISTÈNCIA:** menys compacta, més flonjo

**DESCRIPCIÓ:** Nivell compacte de constitució heterogènea basat bàsicament per argiles, però en alguns indrets presència de concentracions de graves. Aquesta unitat estratigràfica es podria relacionar amb la UE 7 de la cala 2 i amb la UE 9 i UE 10 de la cala 1

### **RELACIONS D'ANTERIORITAT:**

**SE LI ADOSSA:**

**COBERT PER: 5**

**TALLAT PER: 1**

**REOMPLER PER:**

### **RELACIONS DE POSTERIORITAT:**

**S'ADOSSA: 3**

**COBREIX A: 11**

**TALLA A:**

**REOMPLE A**

**DATACIÓ:** Època romana

**UNITAT ESTRATIGRAFICA: 11**

**TIPUS D' U.E:** Estrat

**DEFINICIÓ:** Estrat natural

**COLOR:** ---

**CONSISTÈNCIA:** Dura

**DESCRIPCIÓ:** Nivell de roca natural del tipus saulo, que es pot igualar amb la UE 8 de la  
cala 2.

**RELACIONS D'ANTERIORITAT:**

**SE LI ADOSSA:**

**COBERT PER:** 10, 3

**TALLAT PER:** 12

**REOMPLER PER:**

**RELACIONS DE POSTERIORITAT:**

**S'ADOSSA:**

**COBREIX A:** 13

**TALLA A:**

**REOMPLE A:**

**DATACIÓ:**



## **UNITAT ESTRATIGRAFICA: 12**

**TIPUS D' U.E:** Interestrat

**DEFINICIÓ:** retall de destrucció

**COLOR:** ---

**CONSISTÈNCIA:** ---

**DESCRIPCIÓ:** Interestrat que retalla la roca natural 11i el tapas 13, sense poder precisar la seva funció.

### **RELACIONS D'ANTERIORITAT:**

**SE LI ADOSSA:**

**COBERT PER:**

**TALLAT PER:**

**REOMPLER PER:** 3

### **RELACIONS DE POSTERIORITAT:**

**S'ADOSSA:**

**COBREIX A:**

**TALLA A:** 11 13

**REOMPLE A:**

**DATACIÓ:**

## **UNITAT ESTRATIGRAFICA: 13**

**TIPUS D' U.E:** Estrat

**DEFINICIÓ:** Estrat natural

**COLOR:** Vermellos

**CONSISTÈNCIA:** Compacta

**DESCRIPCIÓ:** Estrat natural corresponet a una capa de tapas, localitzat per sota de la veta natural de roca UE 11. Aquesta unitat estratigràfica es pot igualar amb la UE 13 de la cala 2.

### **RELACIONS D'ANTERIORITAT:**

**SE LI ADOSSA:**

**COBERT PER: 11**

**TALLAT PER: 12**

**REOMPLER PER:**

### **RELACIONS DE POSTERIORITAT:**

**S'ADOSSA:**

**COBREIX A:**

**TALLA A:**

**REOMPLE A:**

**DATACIÓ:**

## **UNITAT ESTRATIGRAFICA: 14**

**TIPUS D' U.E:** Interestrat

**DEFINICIÓ:** Retall de destrucció

**COLOR:** ---

**CONSISTÈNCIA:** ---

**DESCRIPCIÓ:** Interestrat corresponent a l'acció de destrucció del mur UE 8.

### **RELACIONS D'ANTERIORITAT:**

**SE LI ADOSSA:**

**COBERT PER:**

**TALLAT PER:**

**REOMPLER PER: 4**

### **RELACIONS DE POSTERIORITAT:**

**S'ADOSSA:**

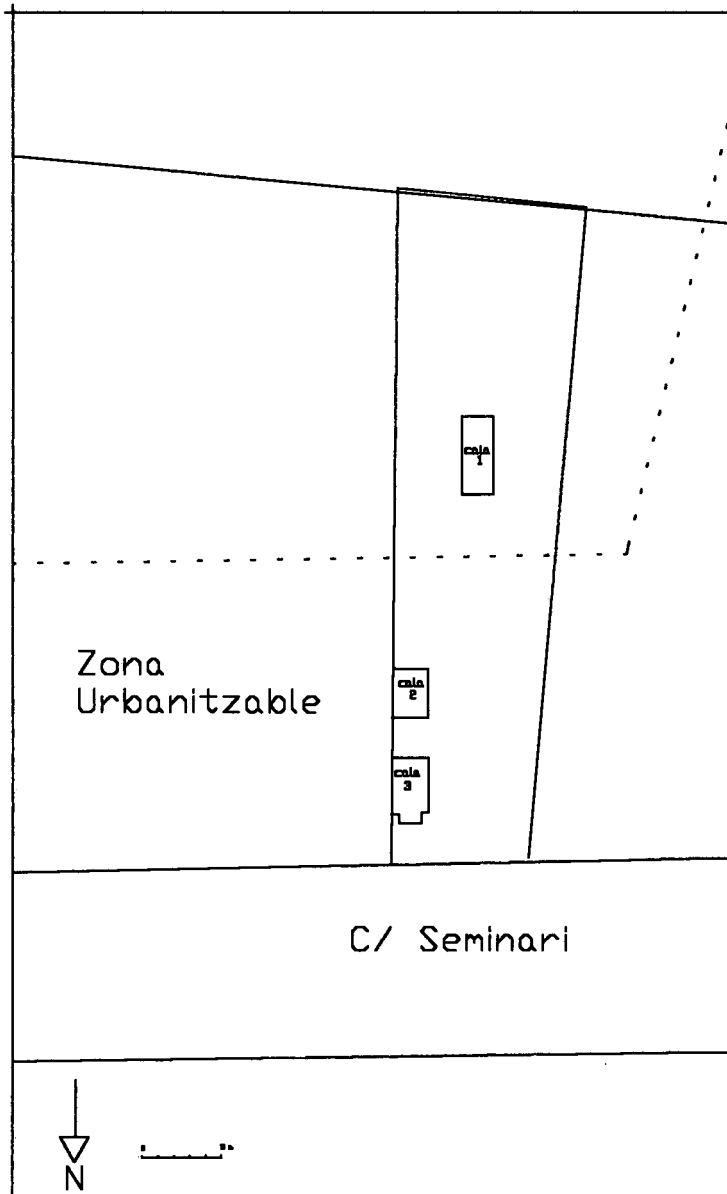
**COBREIX A:**

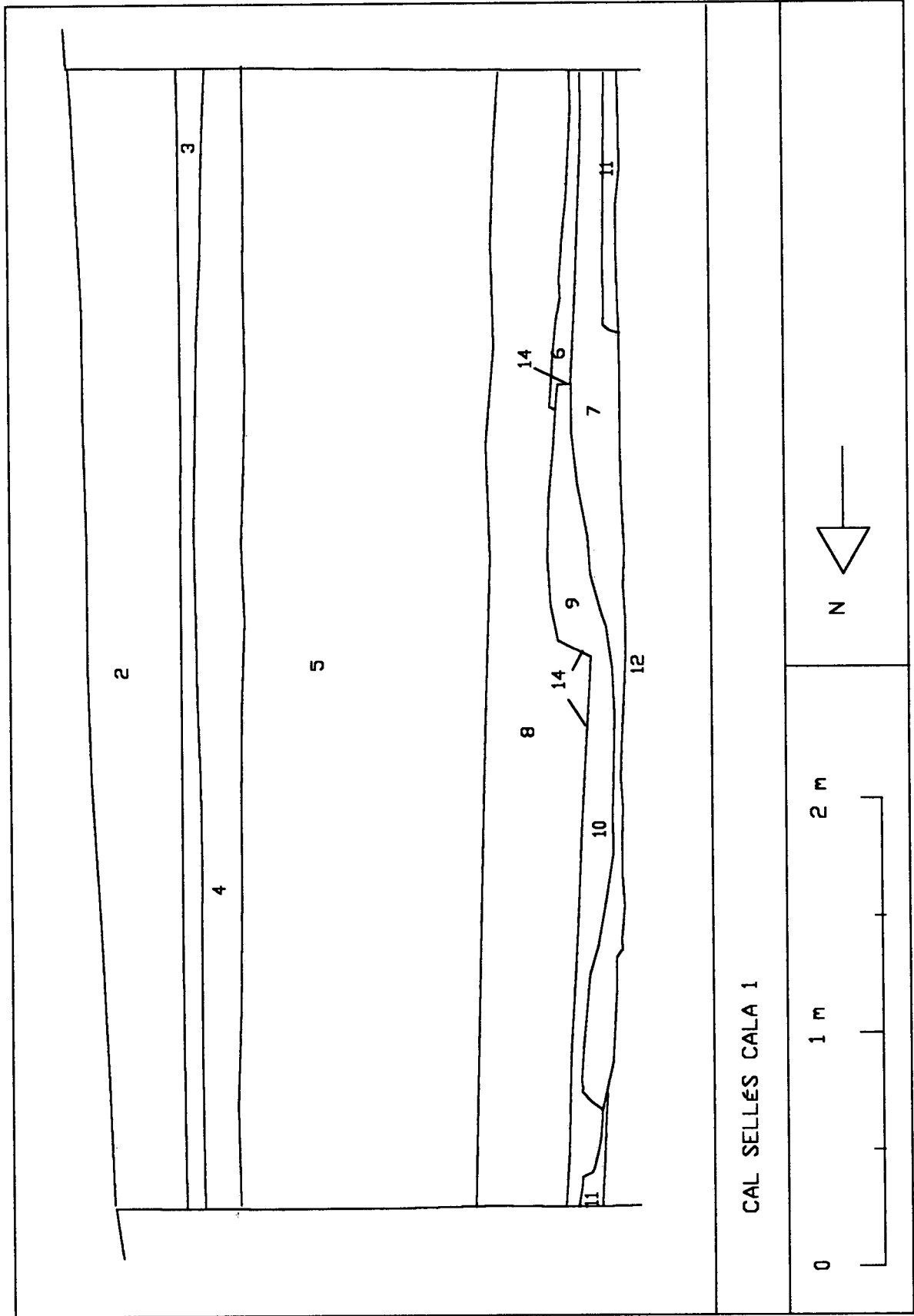
**TALLA A: 8**

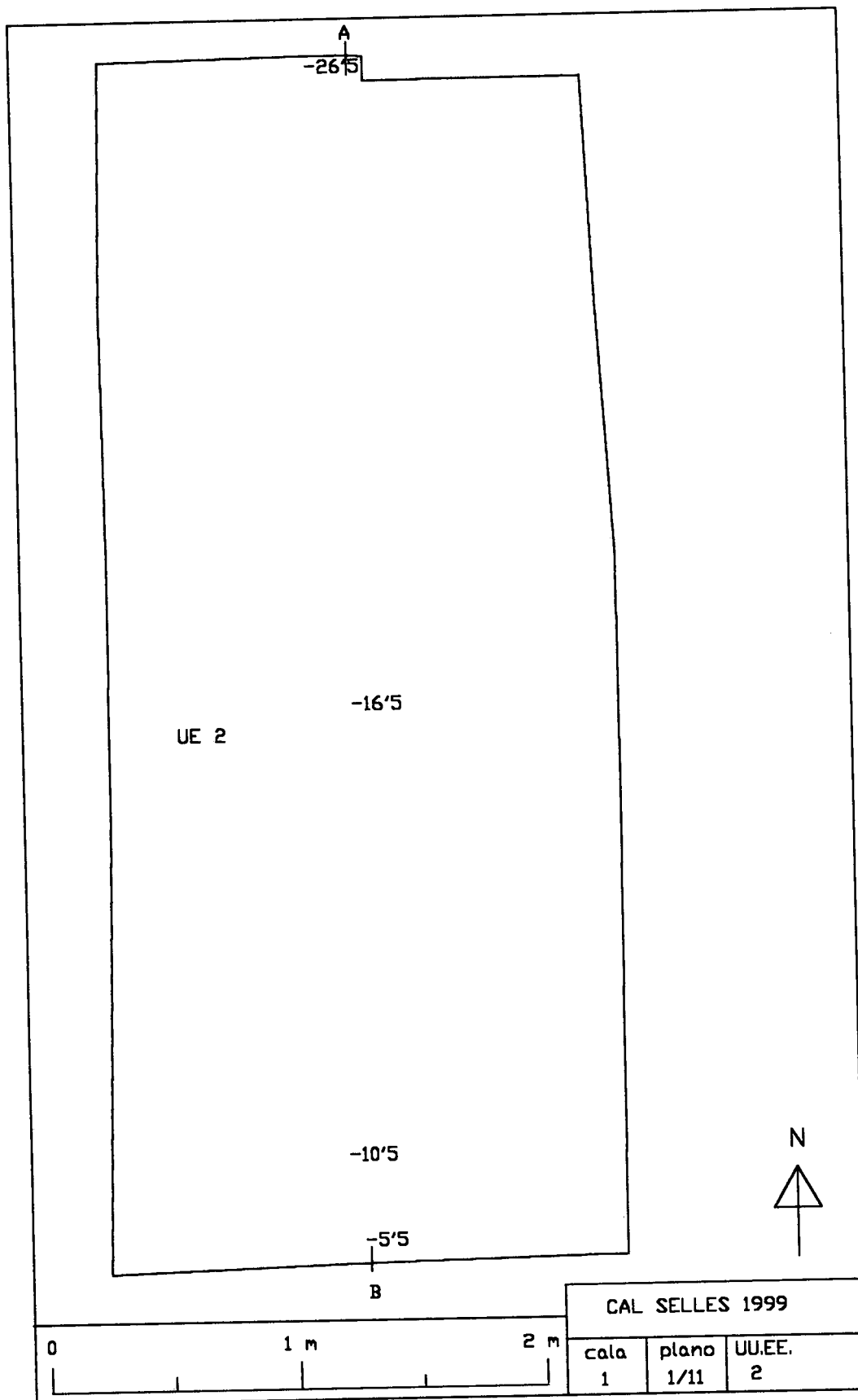
**REOMPLE A:**

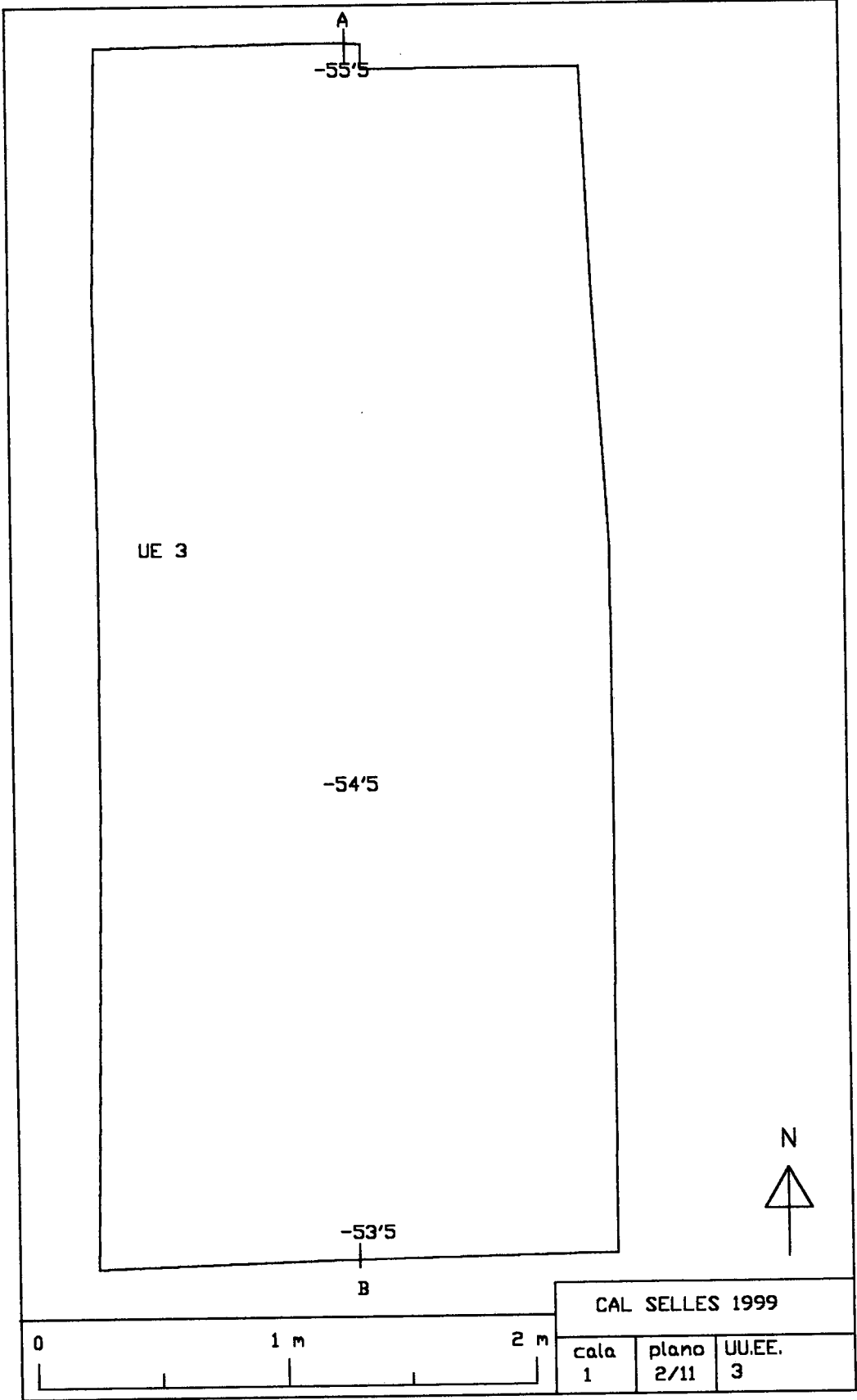
**DATACIÓ:**

## **8.- DOCUMENTACIÓ PLANIMÈTRICA.**

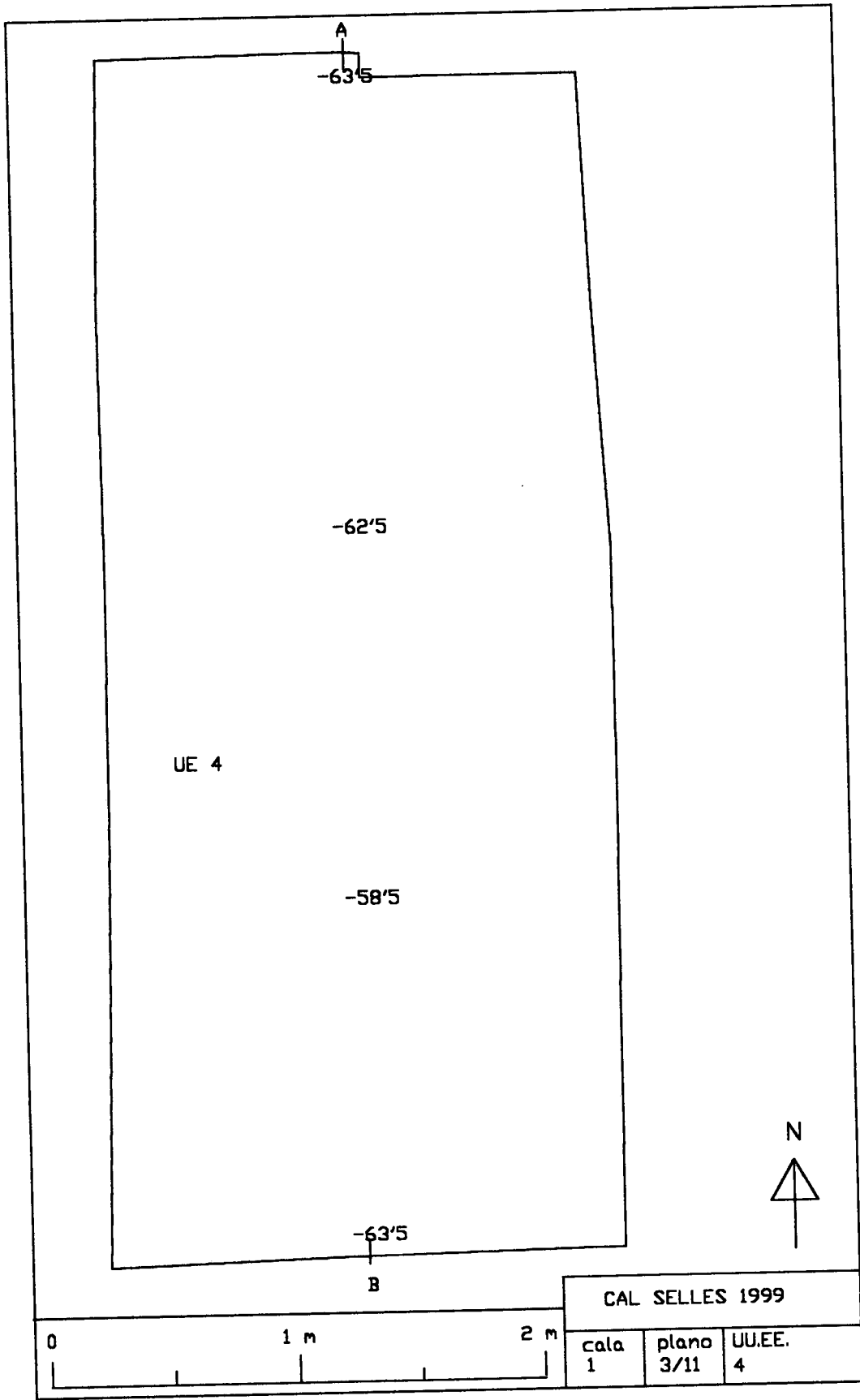


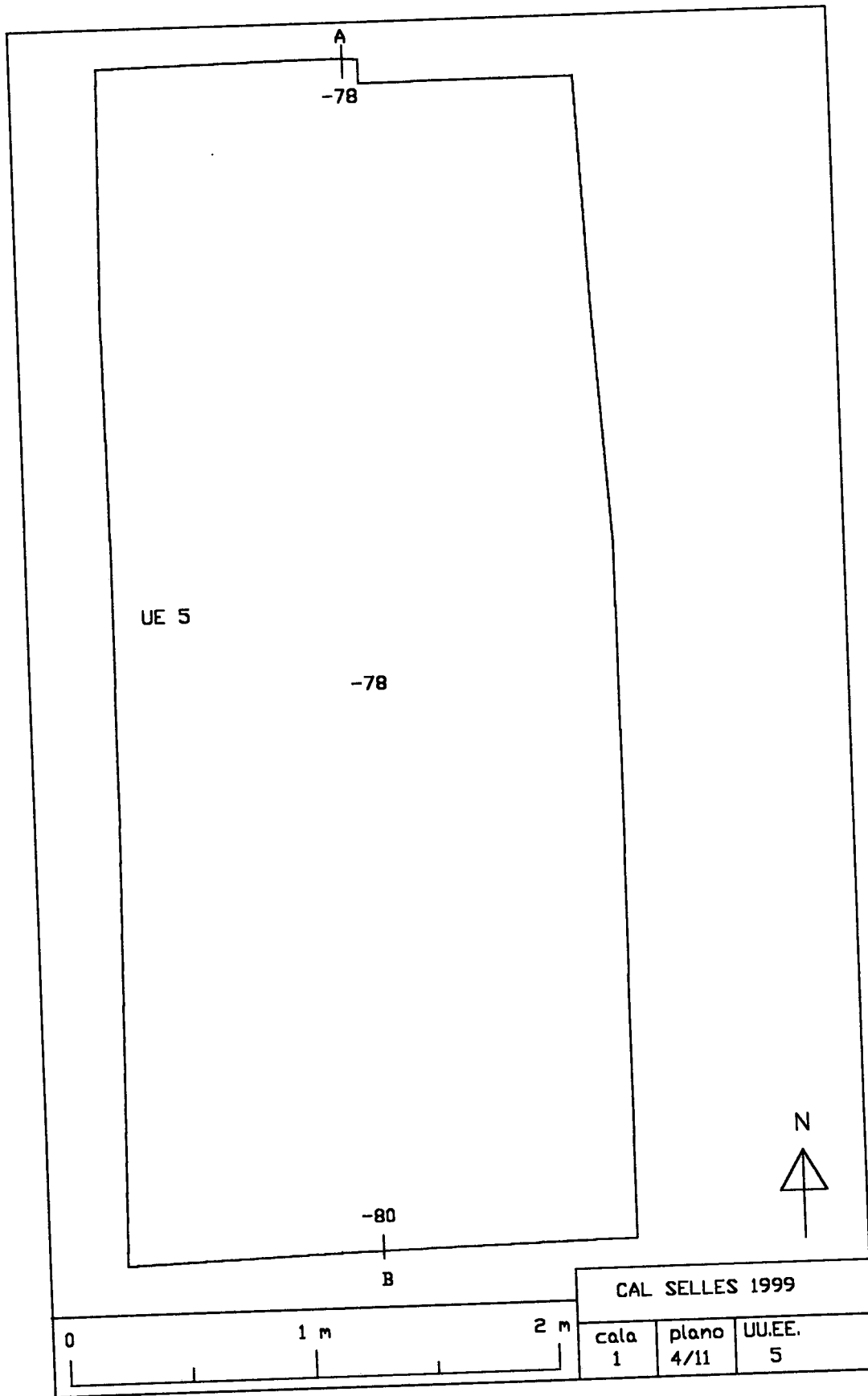


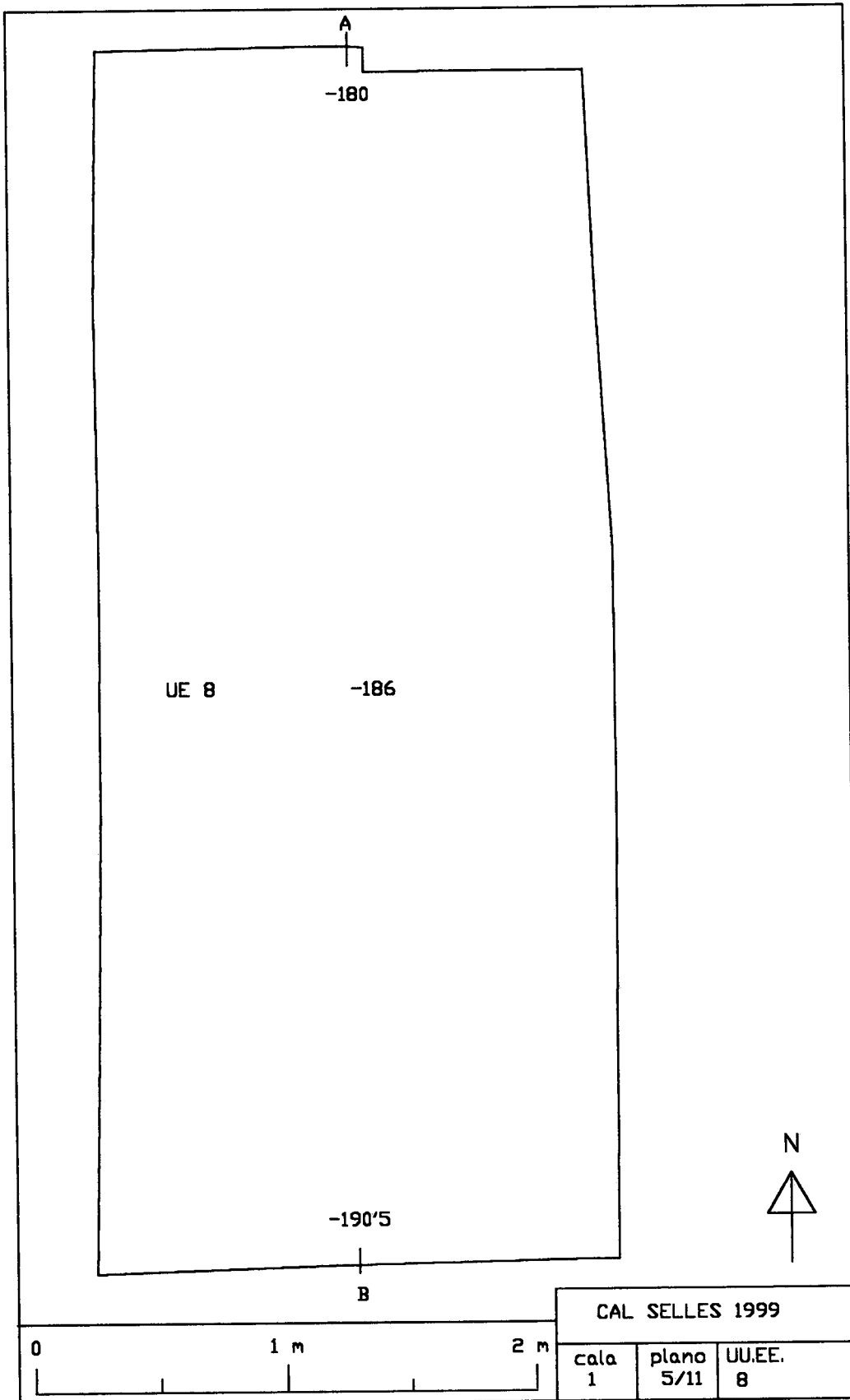




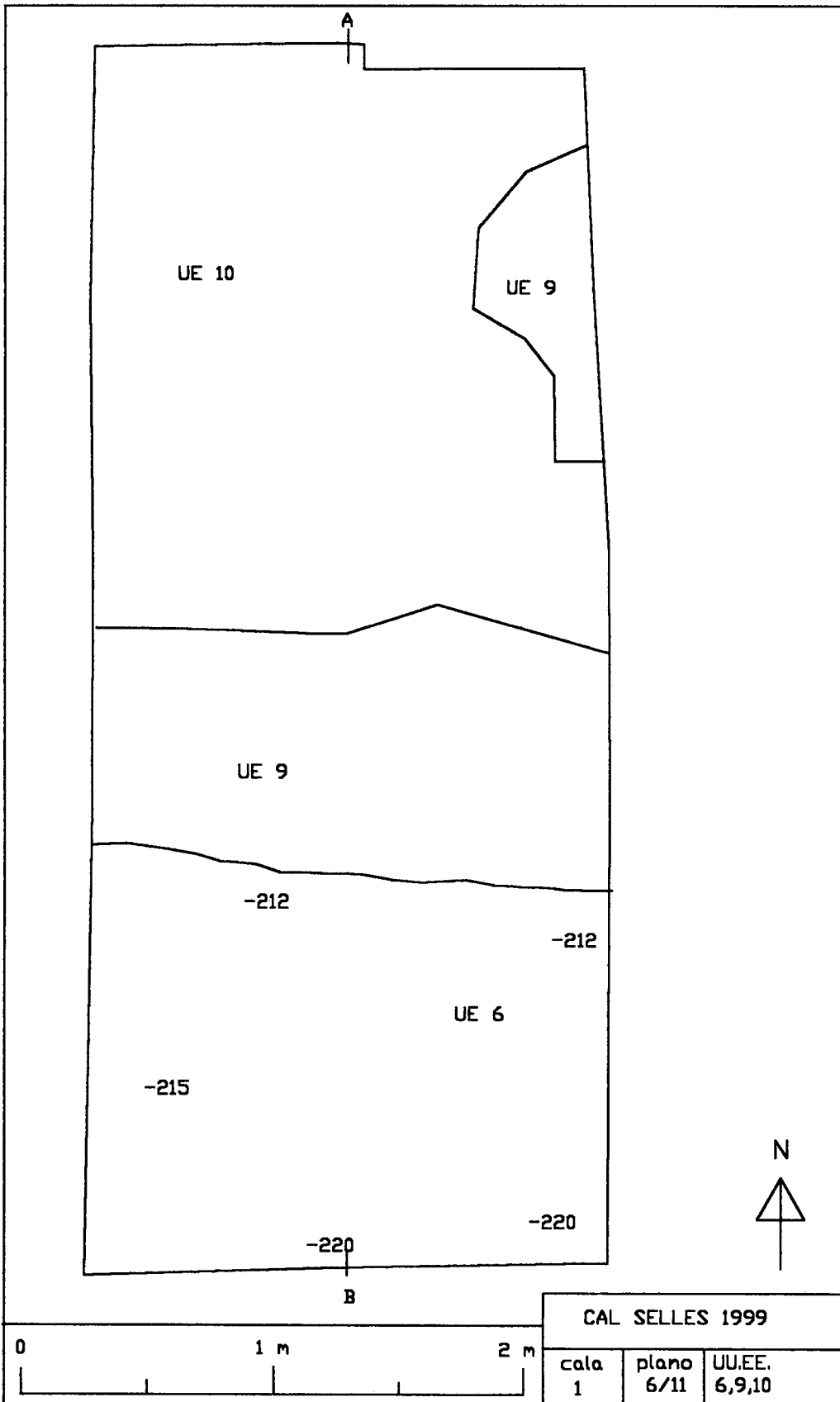


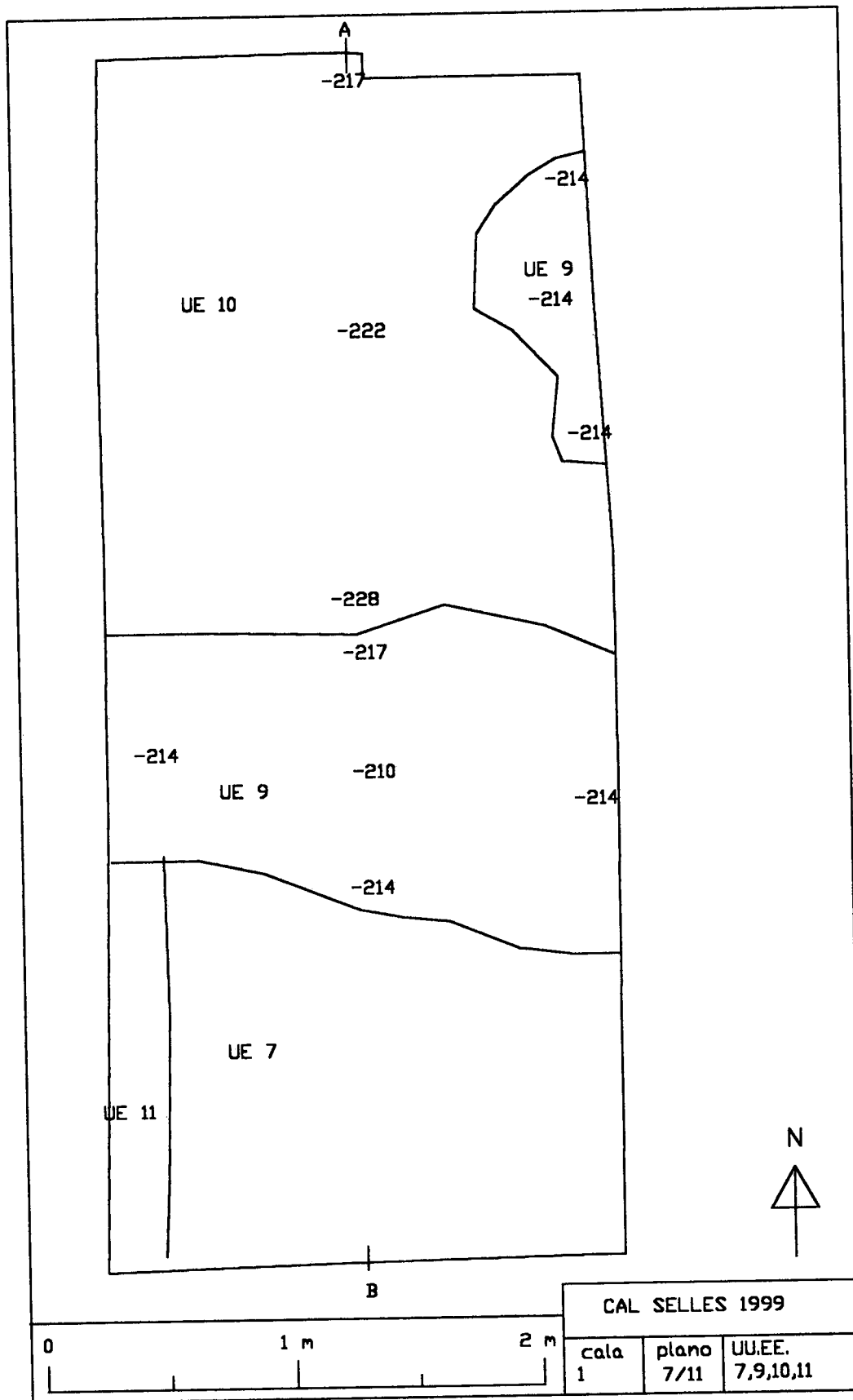


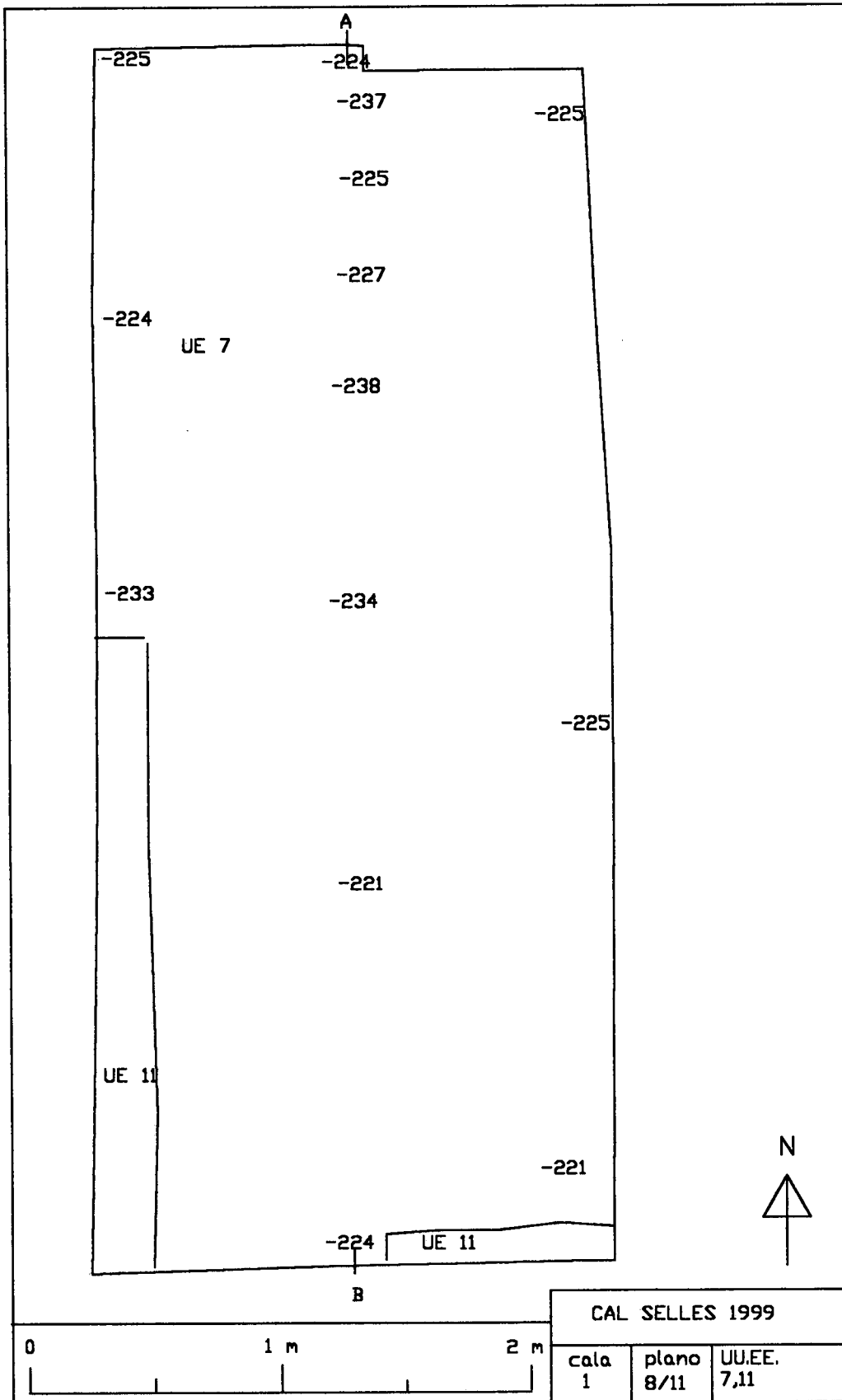


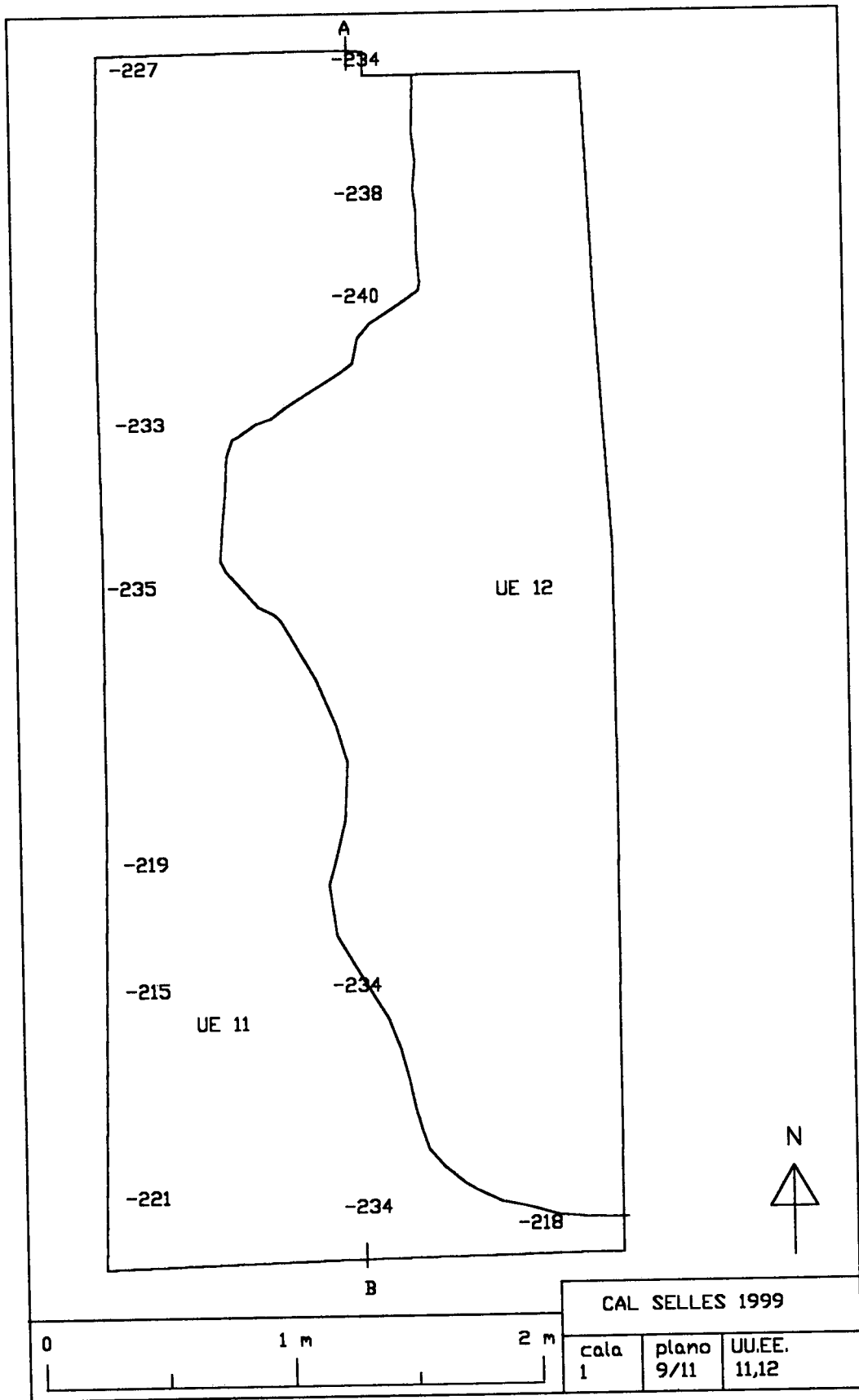


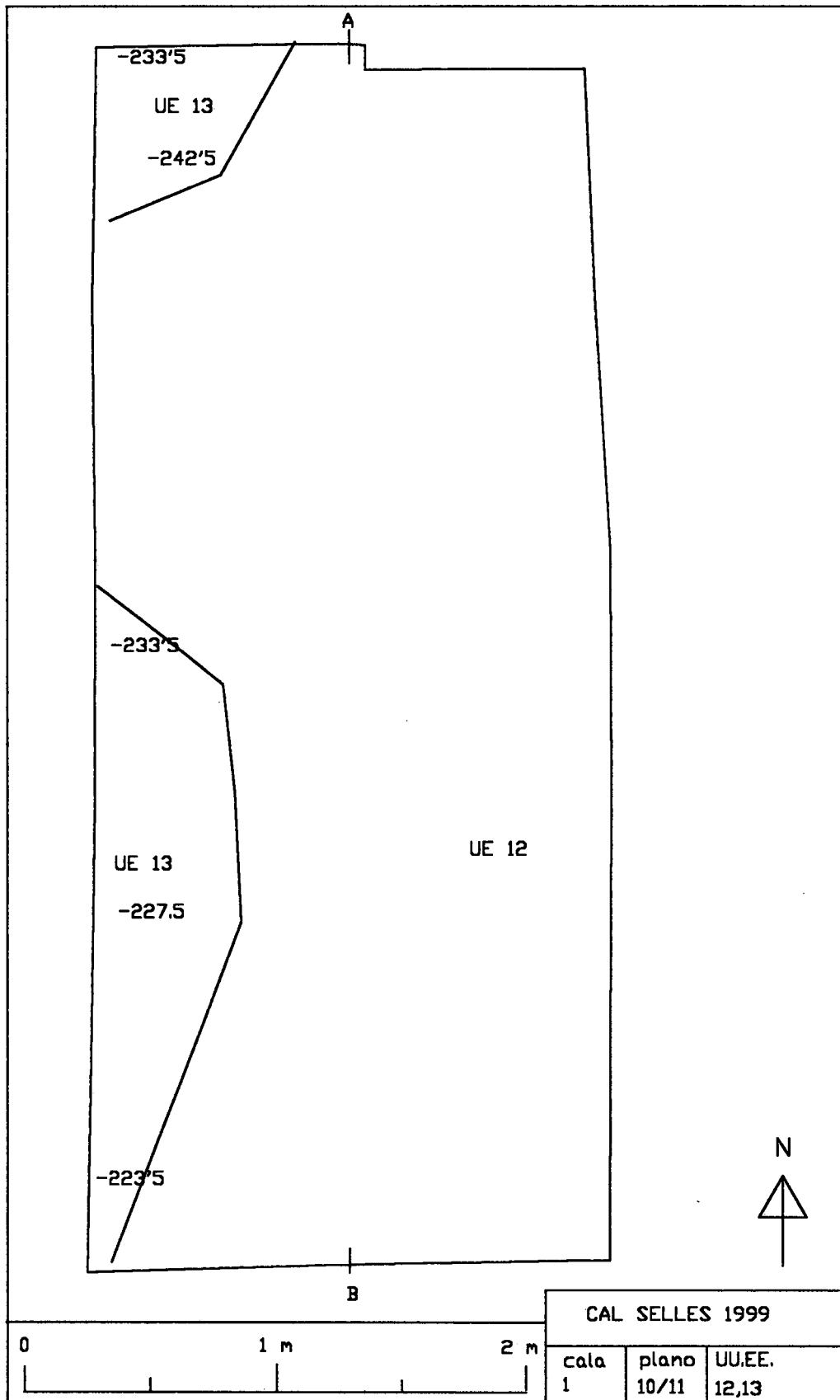
CAL SELLES 1999		
cala 1	plano 5/11	UU.EE. 8



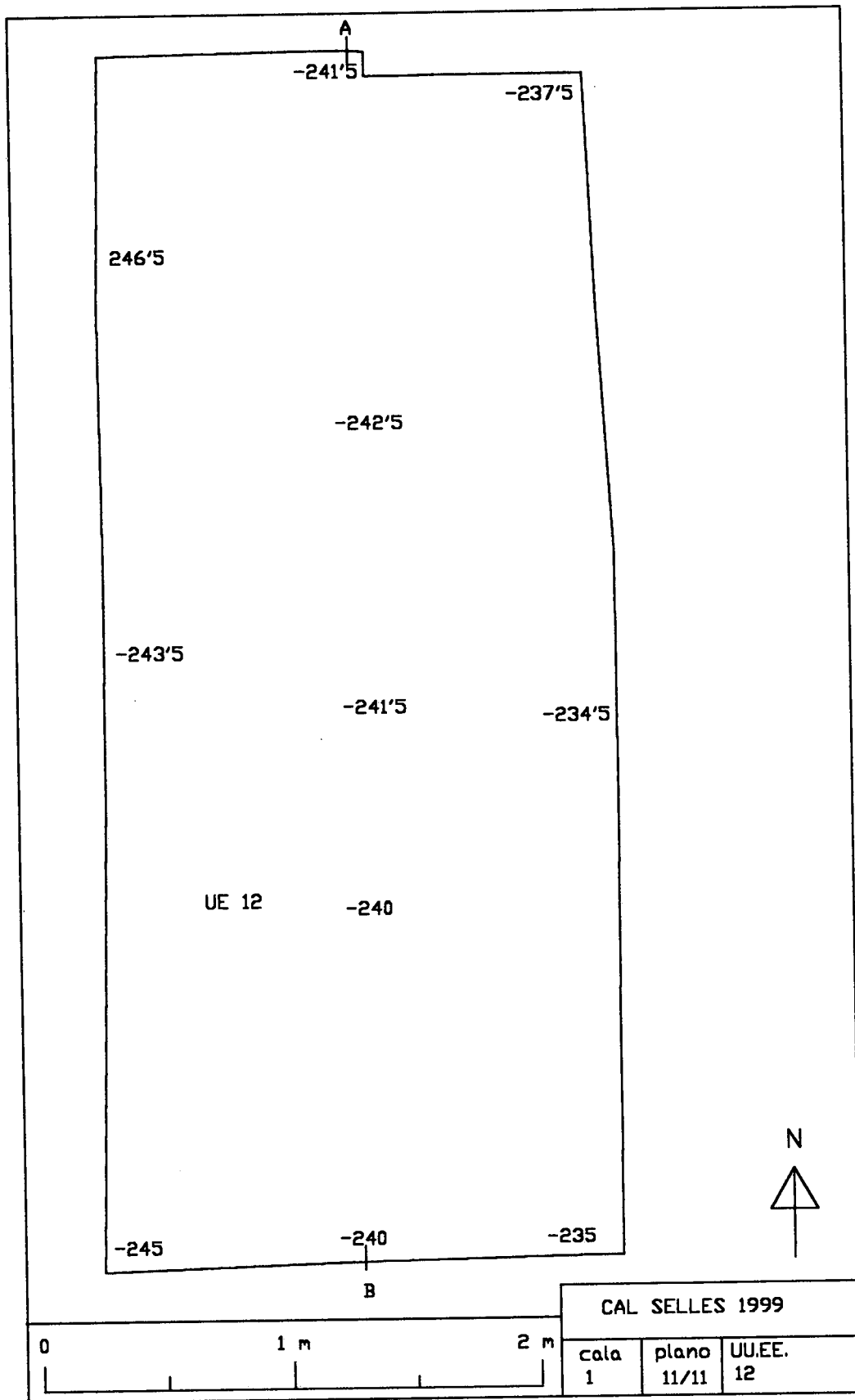


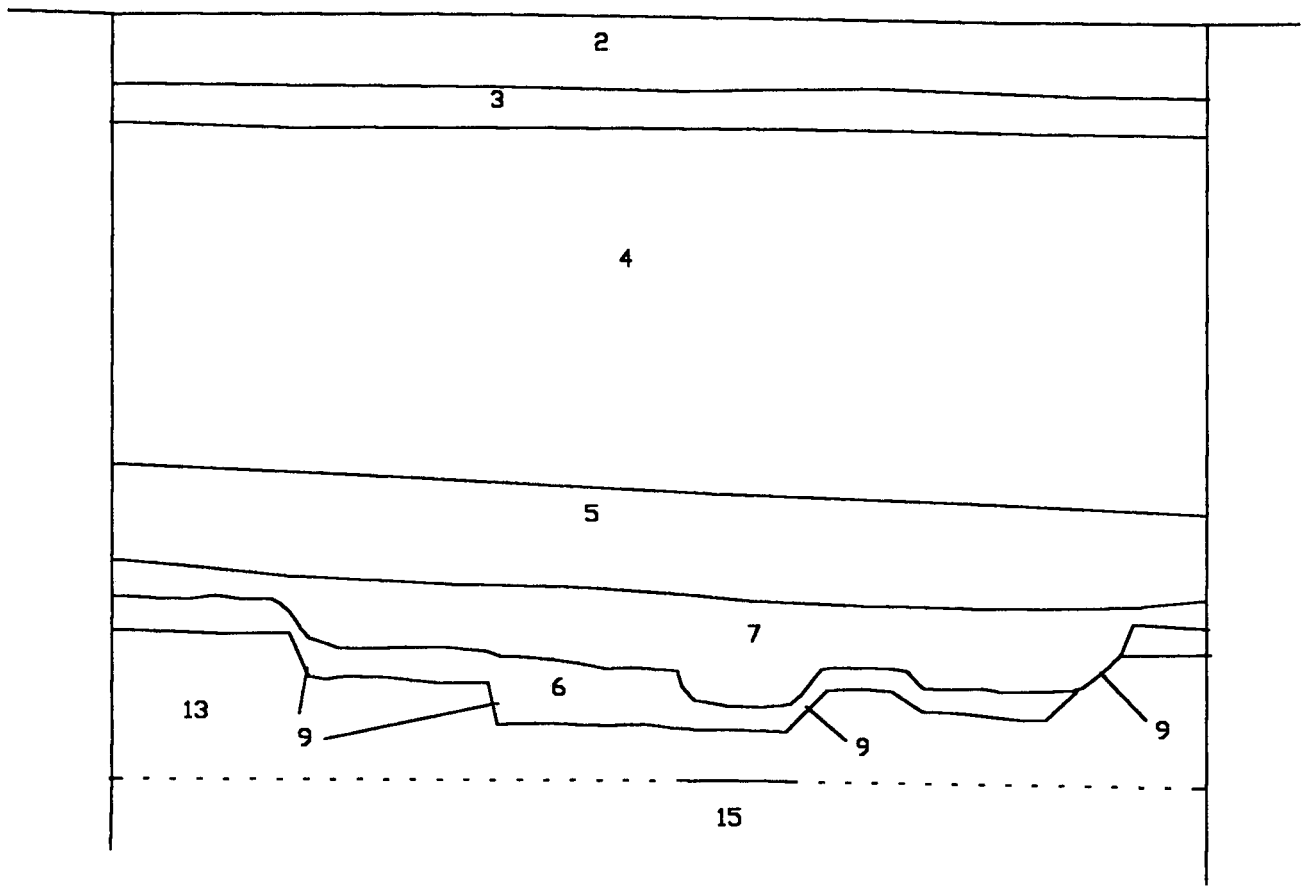




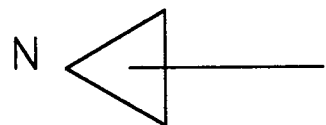
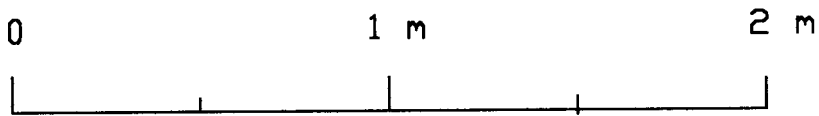







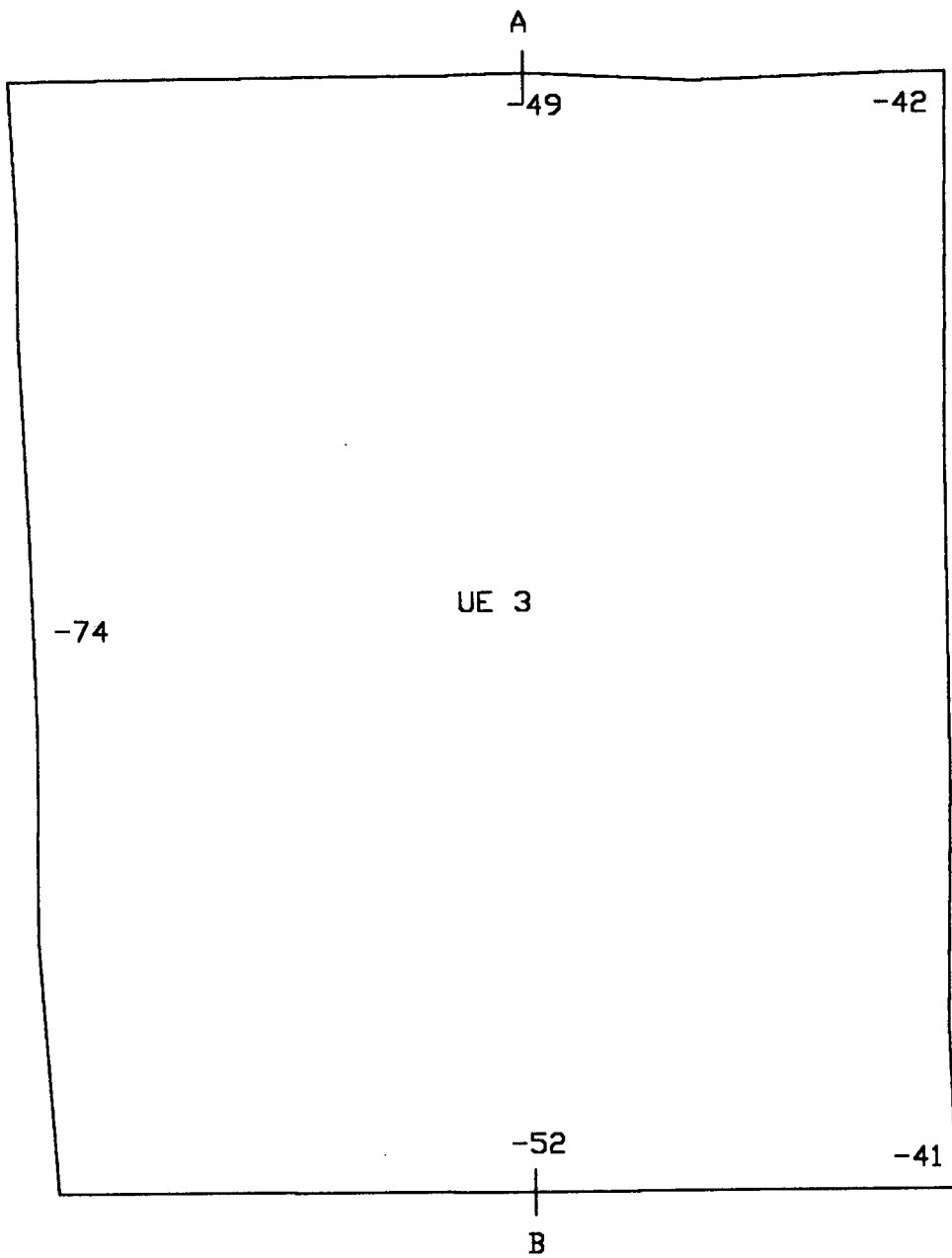


SECCIÓ CALA 2 DE L'EXCAVACIÓ DE ' CAL SELLES'

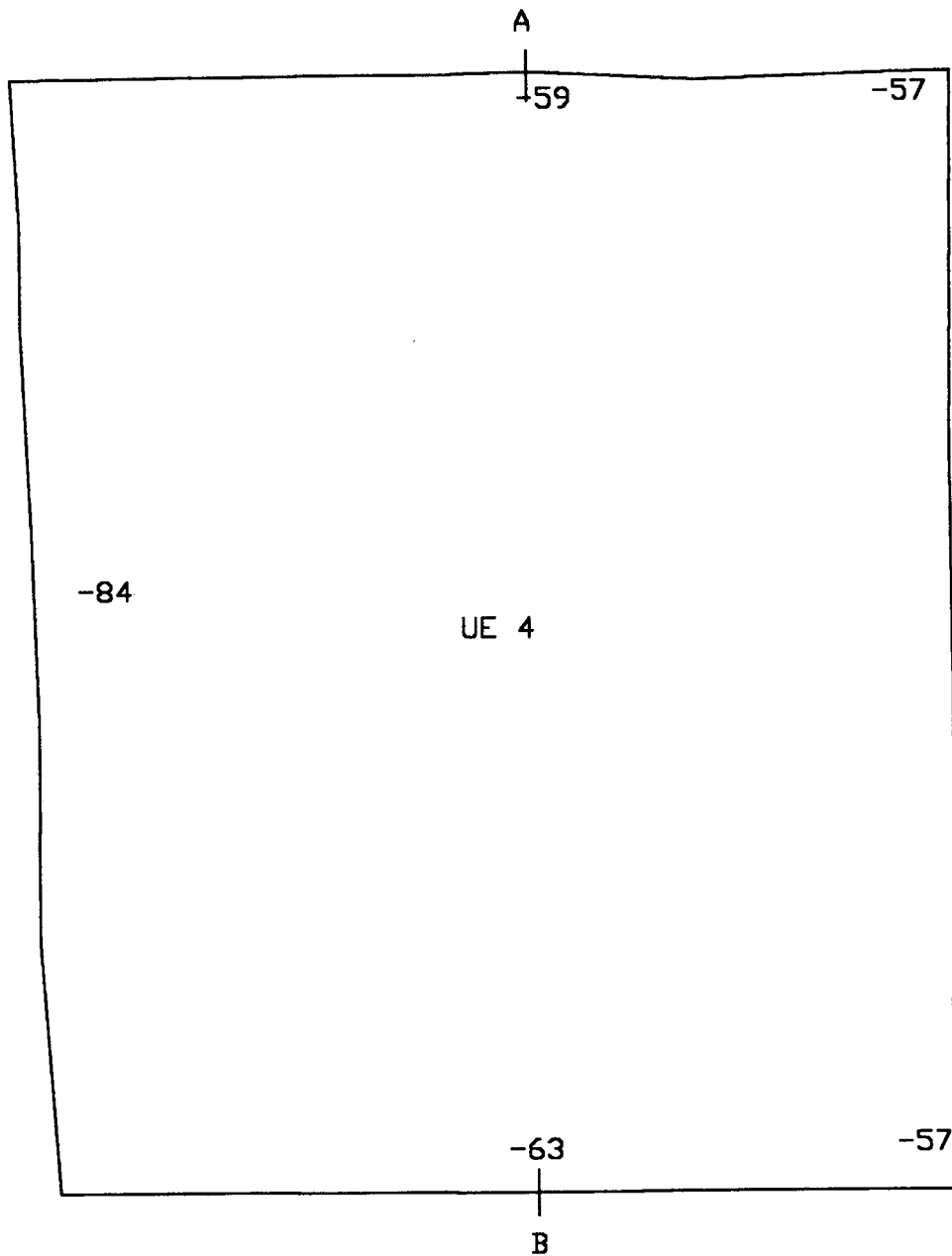




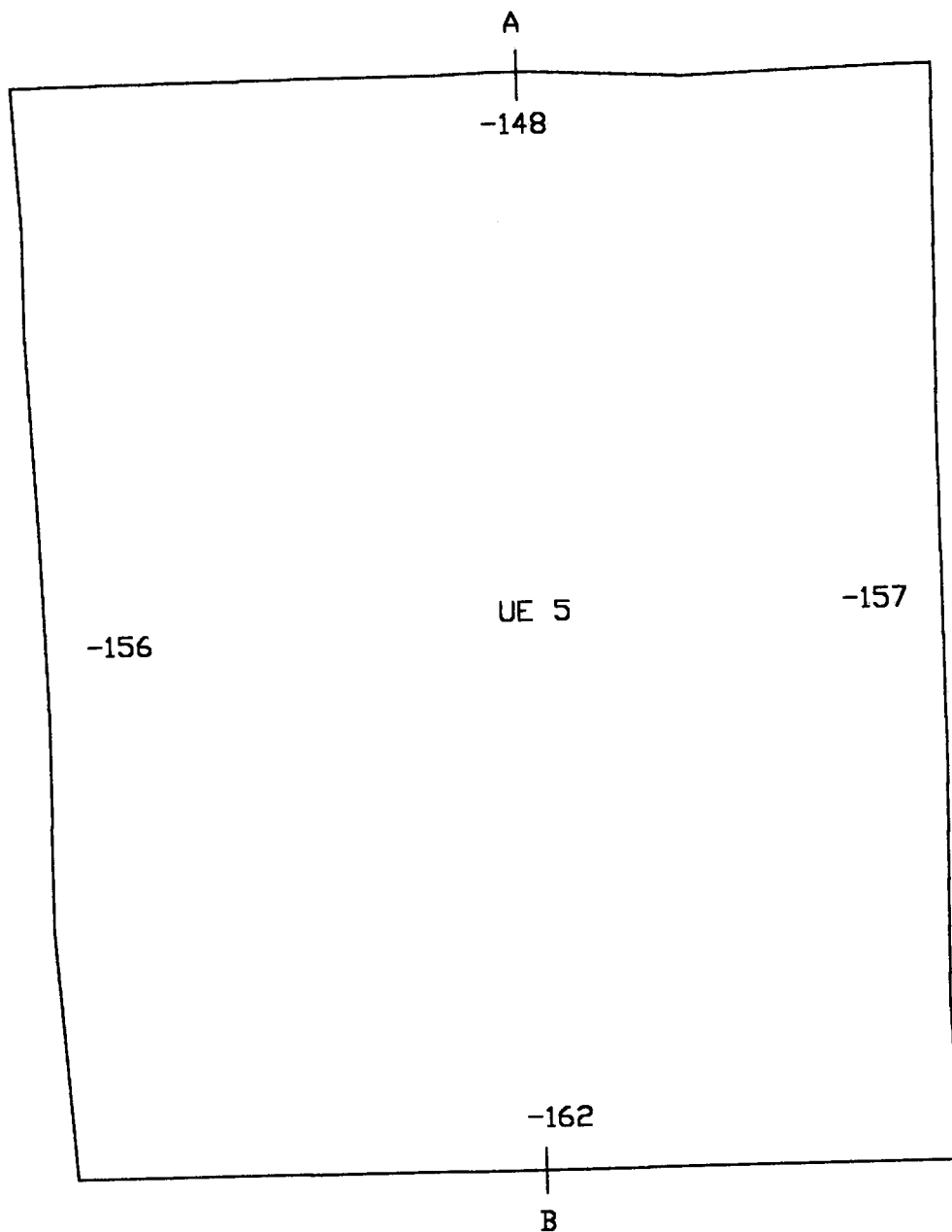
CAL SELLES 1999	CALA 2	PLANO 1/9	UU.EE 2



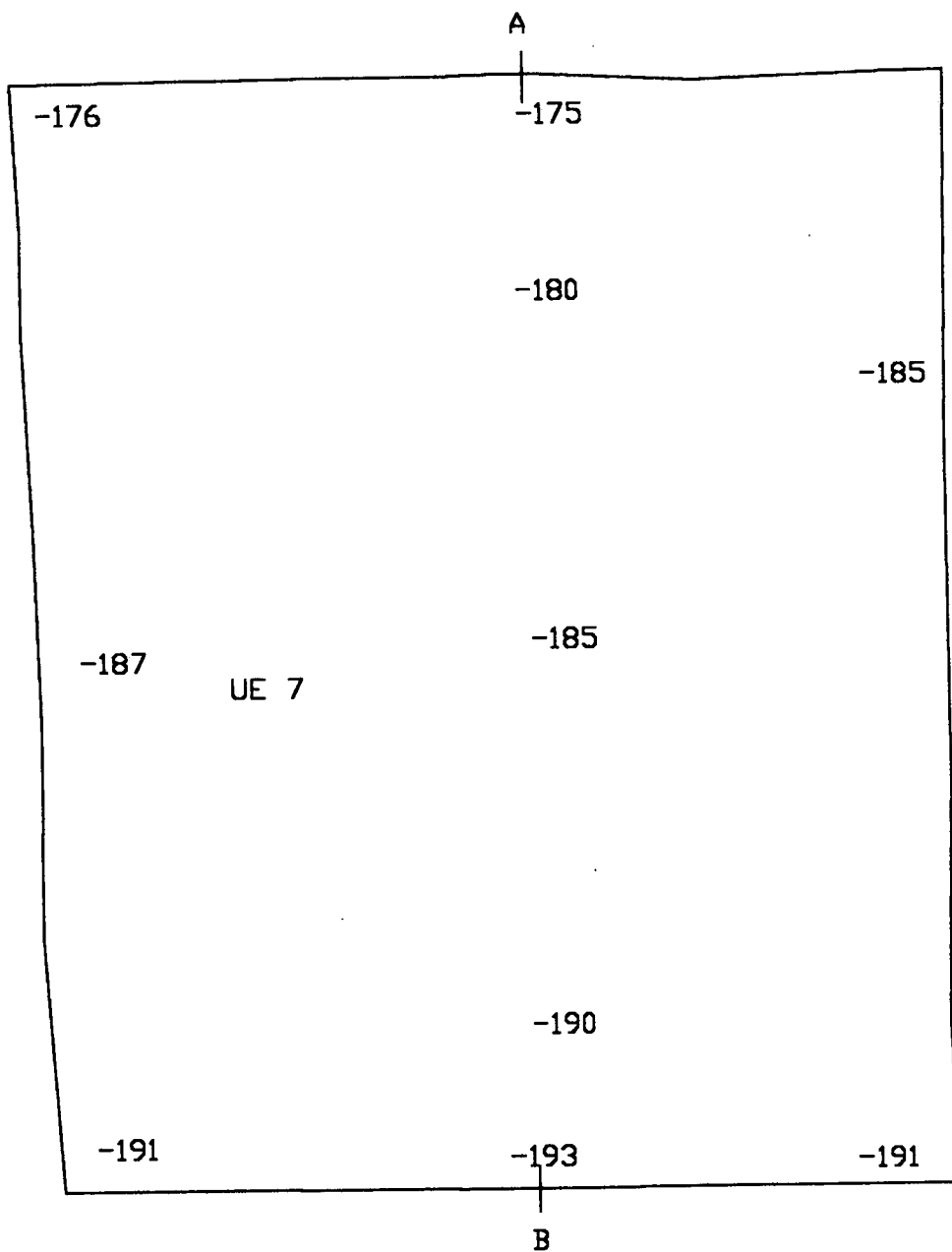
CAL SELLES 1999	CALA 2	PLANO 2/9	UU.EE 3



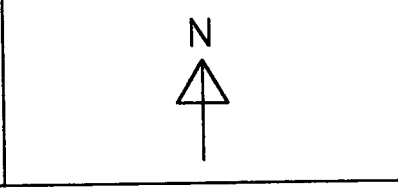
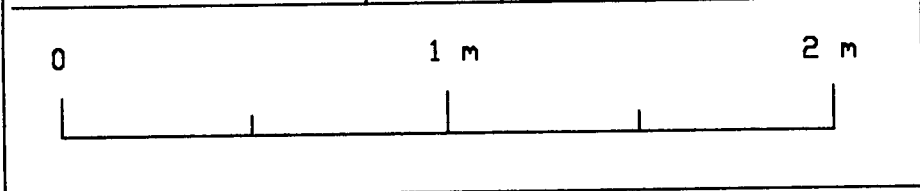
CAL SELLÉS 1999	CALA 2	PLANO 3/9	UU.EE 4

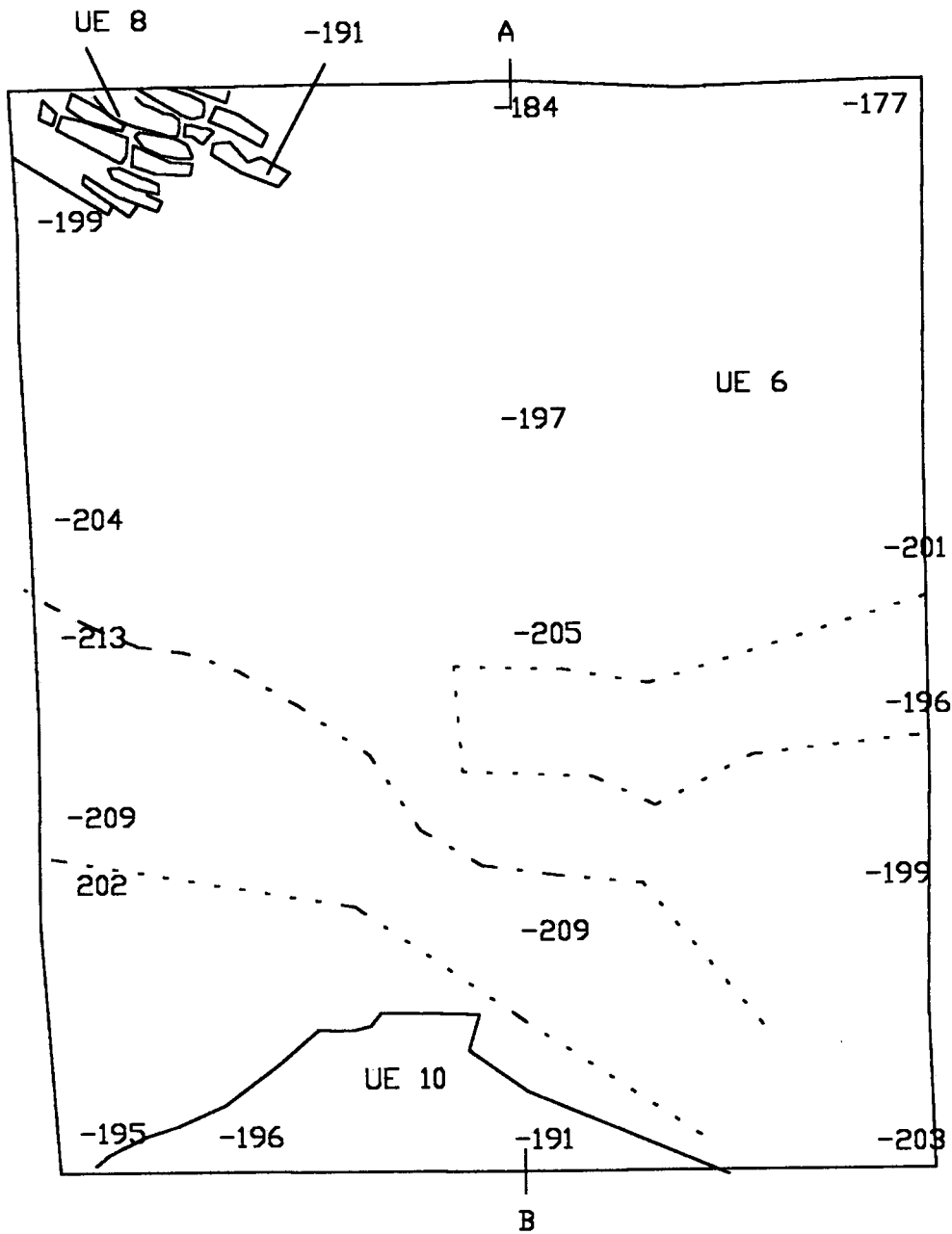


CAL SELLES 1999	CALA 2	PLANO 4/9	UU.EE 5



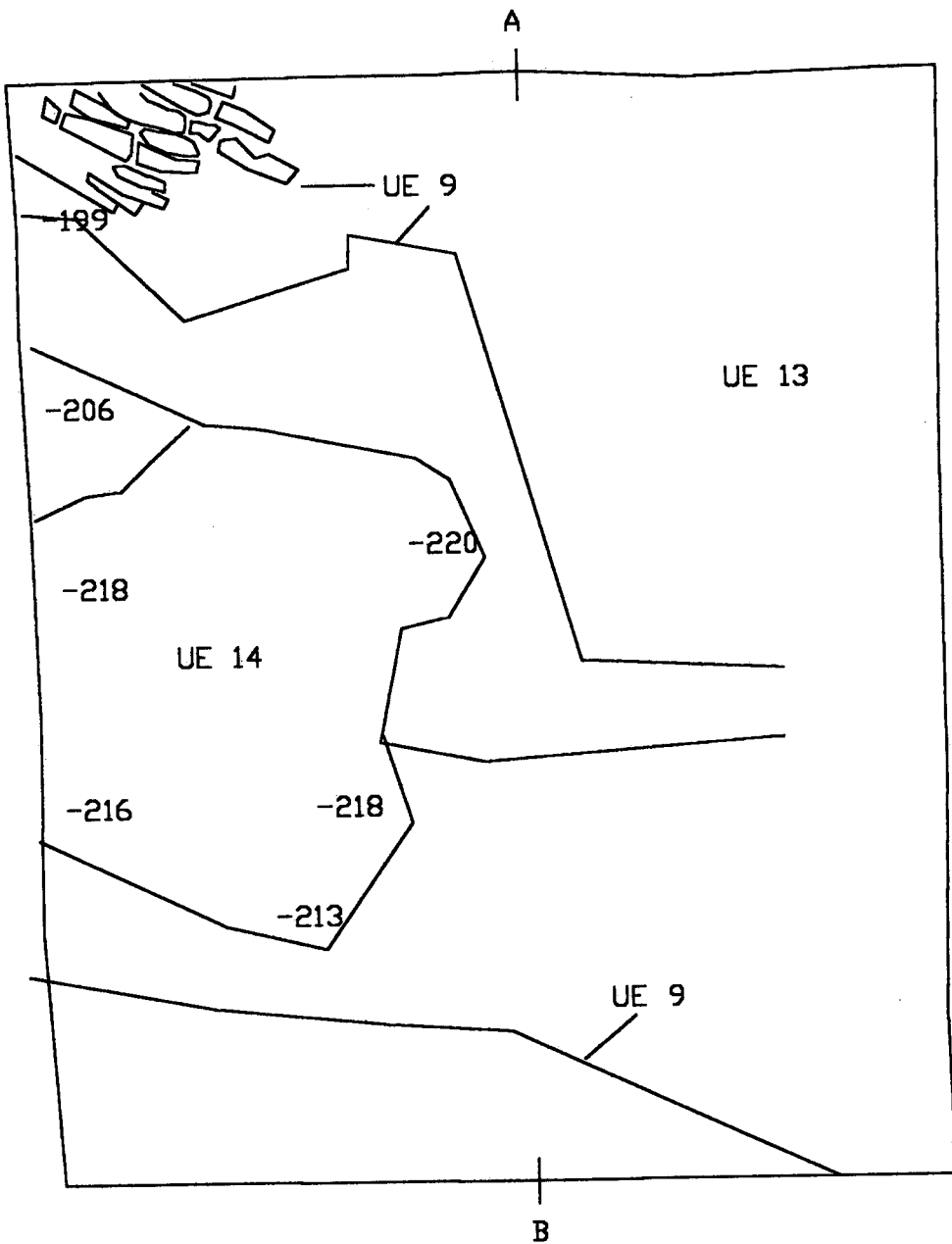
CAL SELLÉS 1999	CALA 2	PLANO 5/9	UU.EE 7
-----------------	-----------	--------------	------------



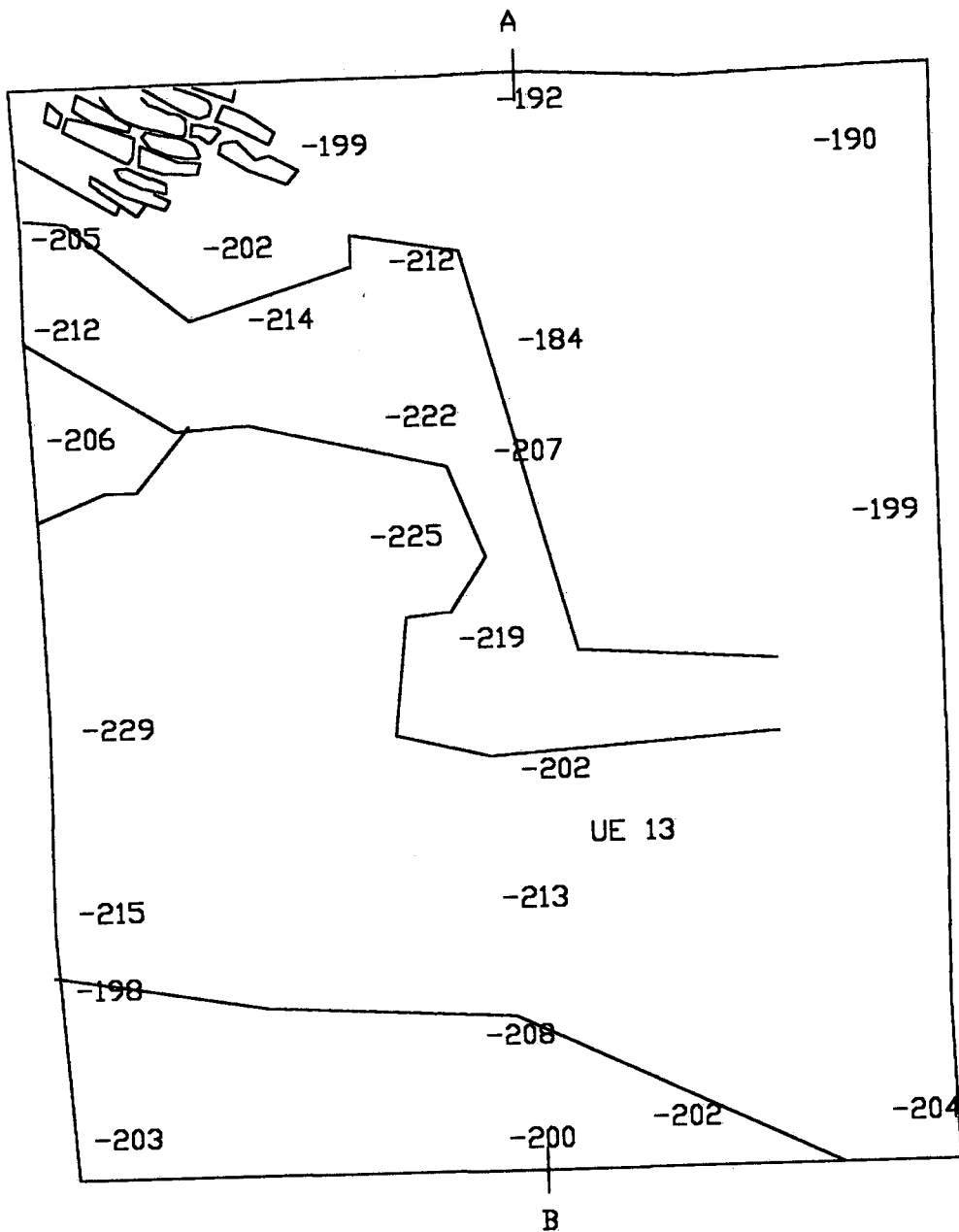


CAL SELLES 1999	CALA 2	PLANO 6/9	U.U.EE 6,8,10

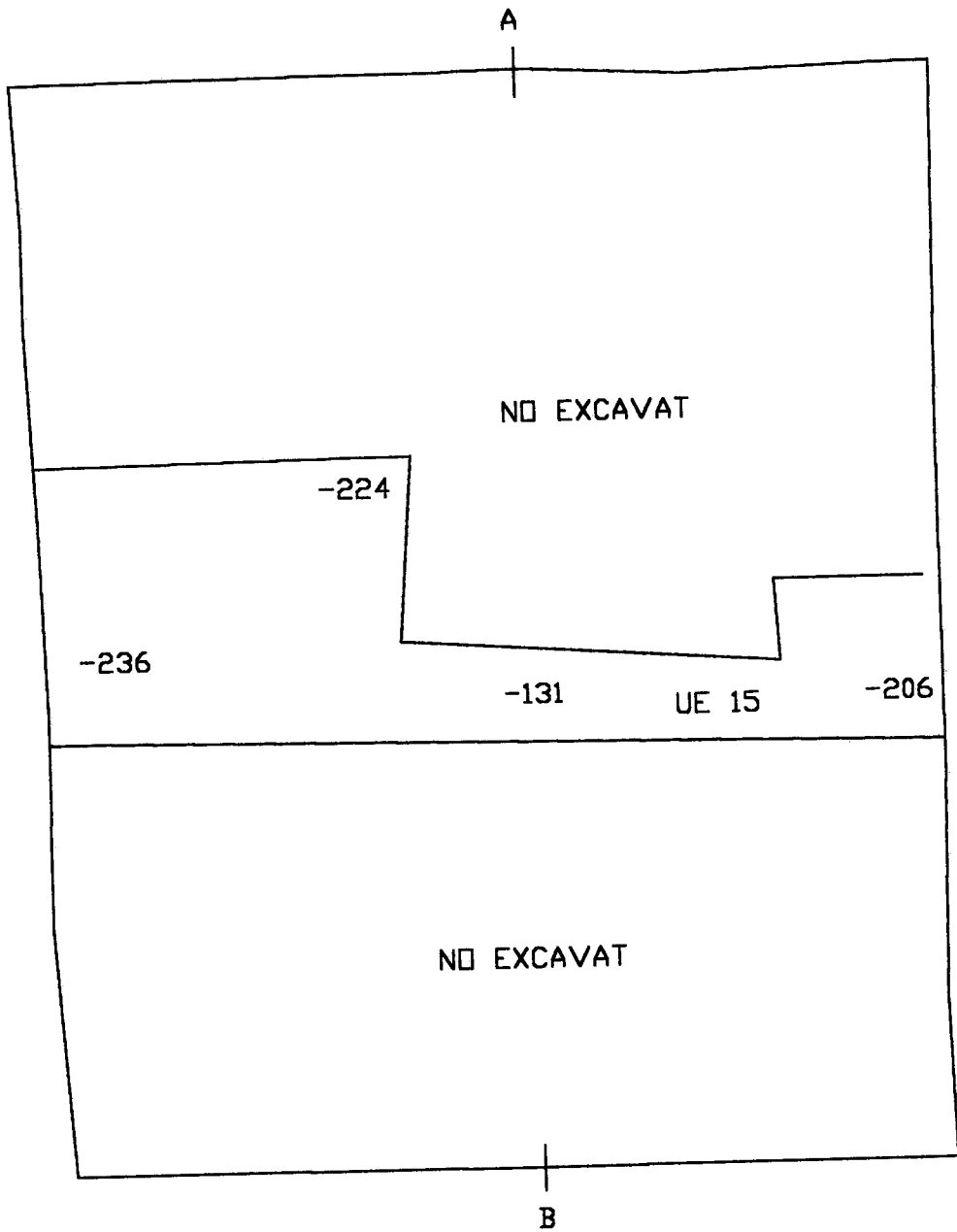




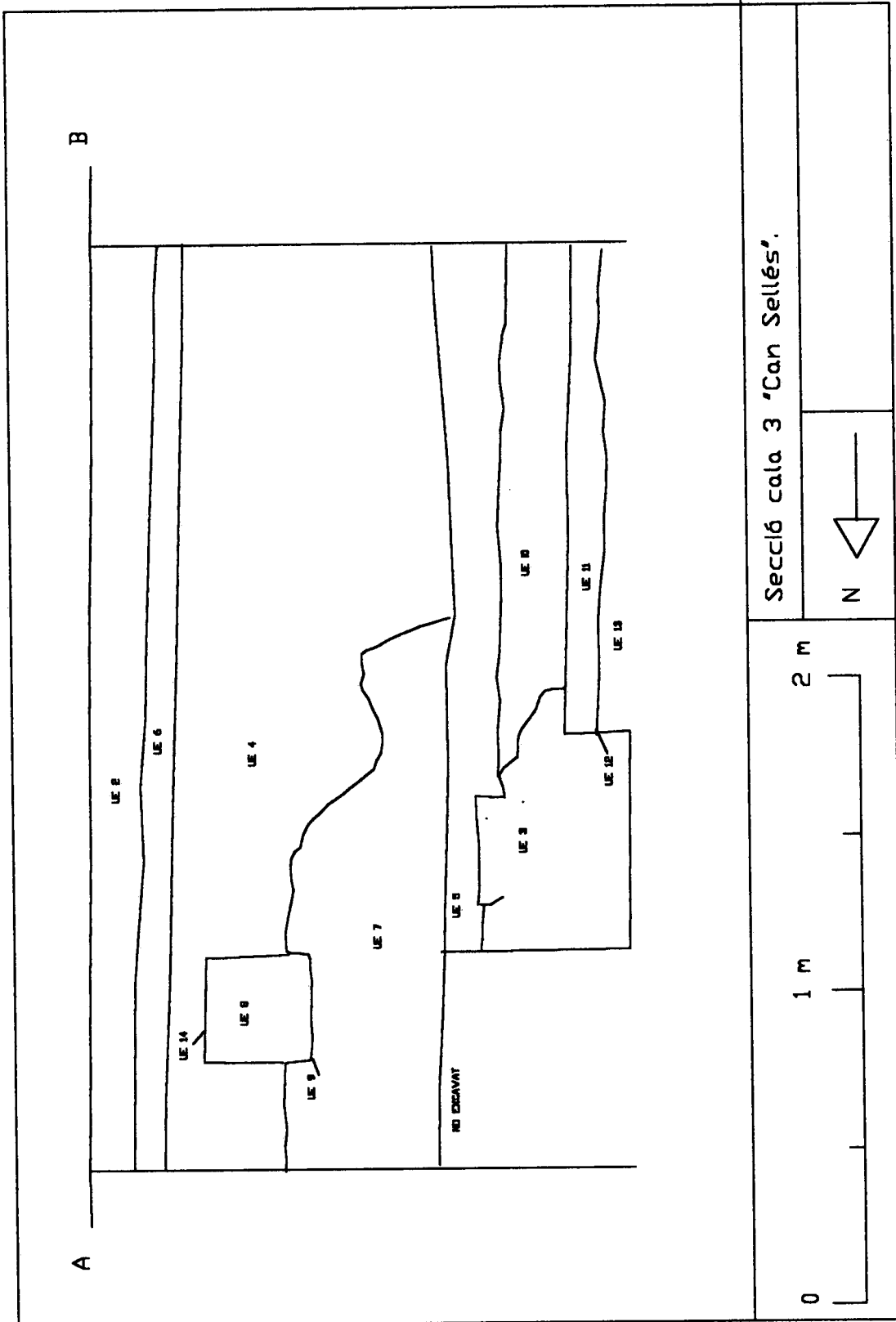
CAL SELLES 1999	CALA 2	PLANO 7/9	UU.EE 9,13,14



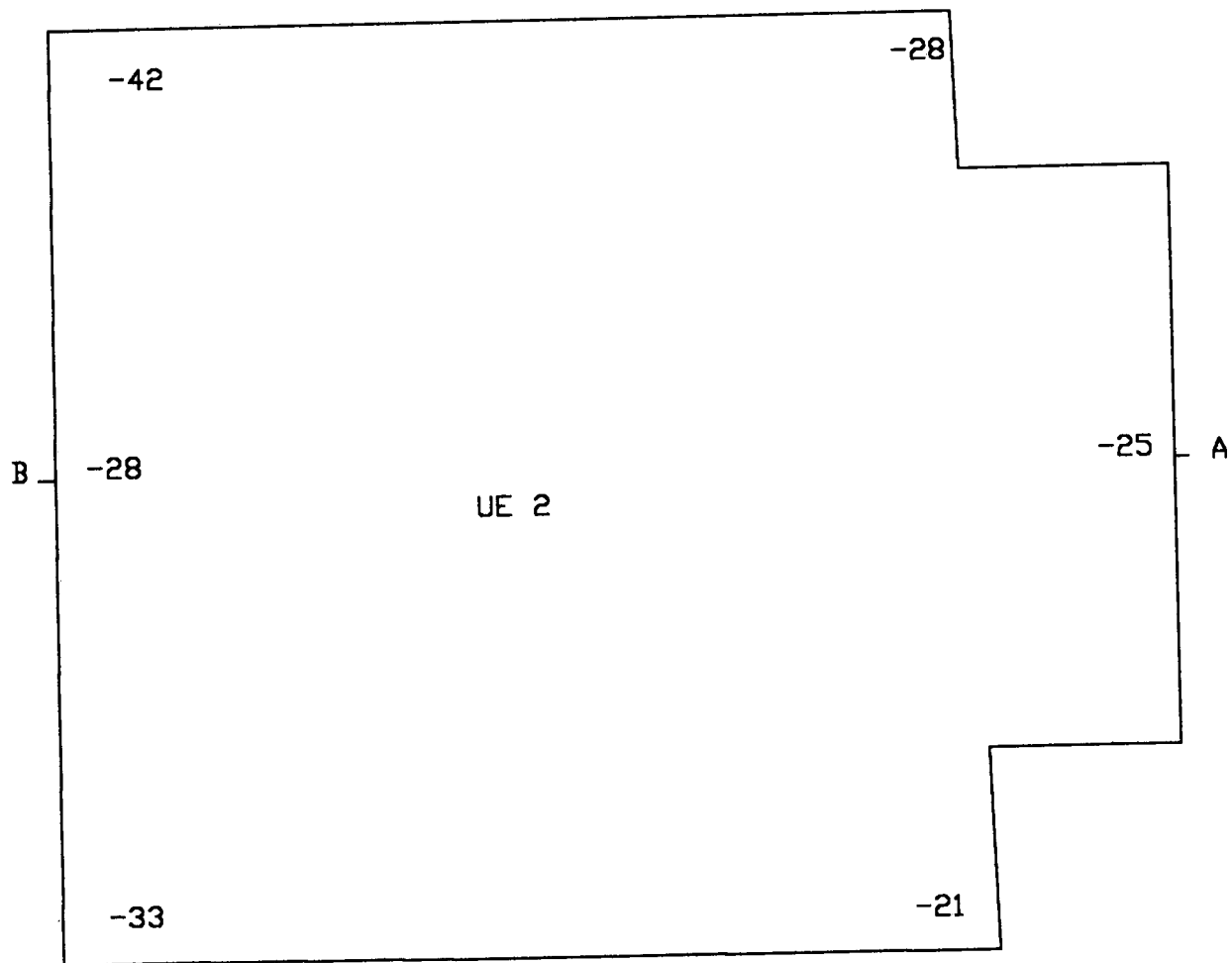
CAL SELLES 1999	CALA 2	PLANO 8/9	U.U.EE 8,9,13



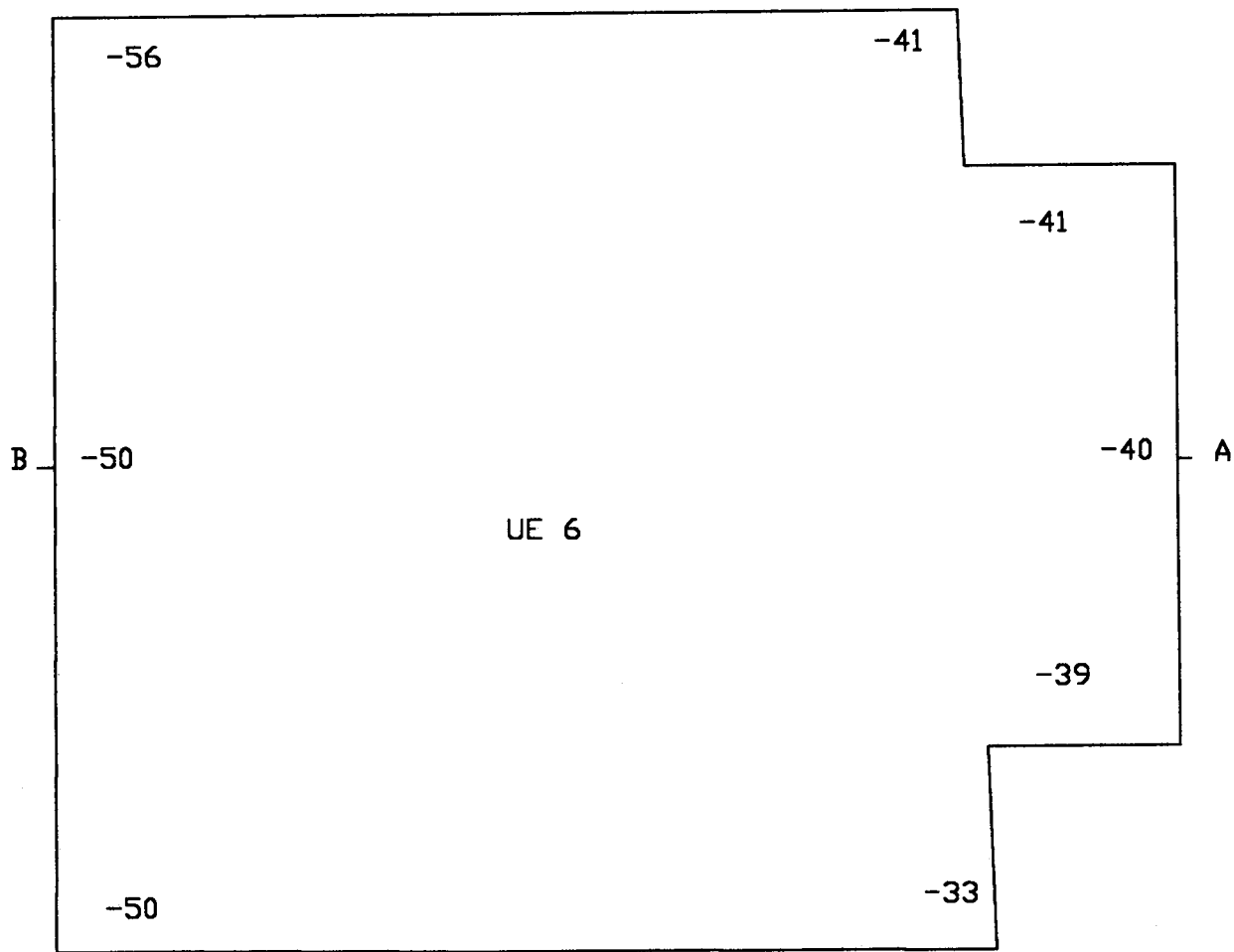
CAL SELLES 1999	CALA 2	PLANO 9/9	UU.EE 15



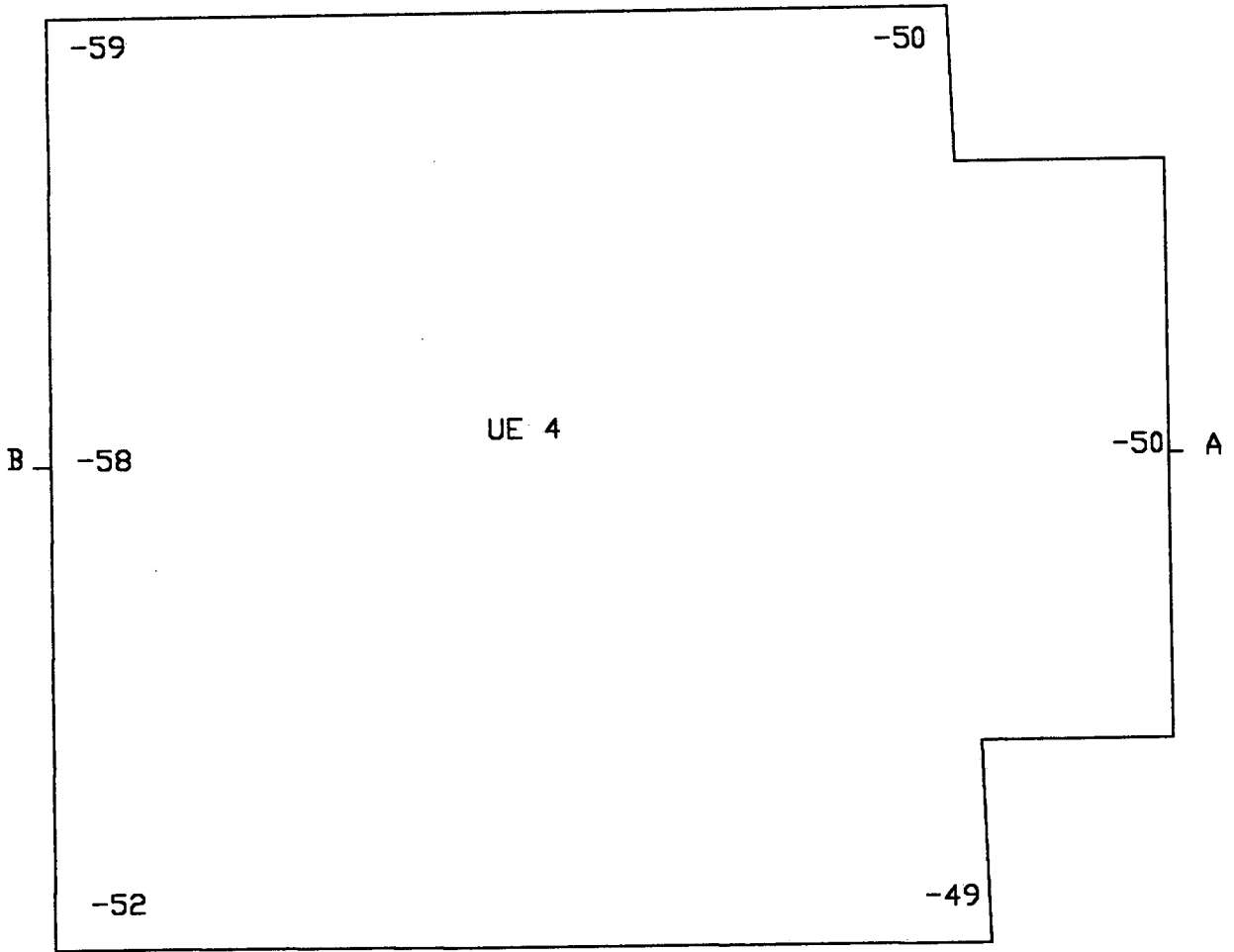
Secció cata 3 'Can Sellés'.



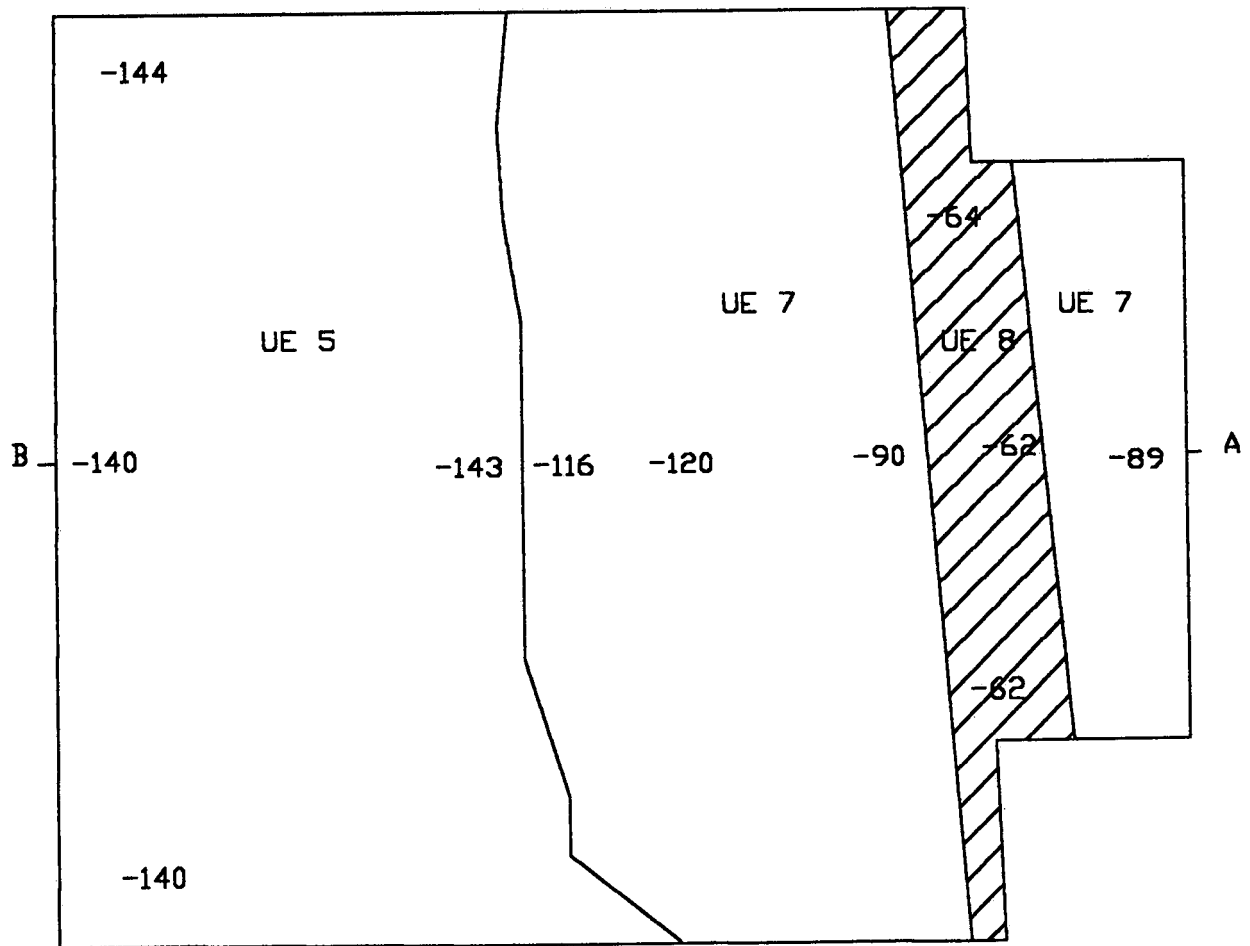
CAL SELLES 1999	CALA 3	PLANO 1/10	UU.EE 2



CAL SELLES 1999	CALA 3	PLANO 2/10	U.U.EE 6

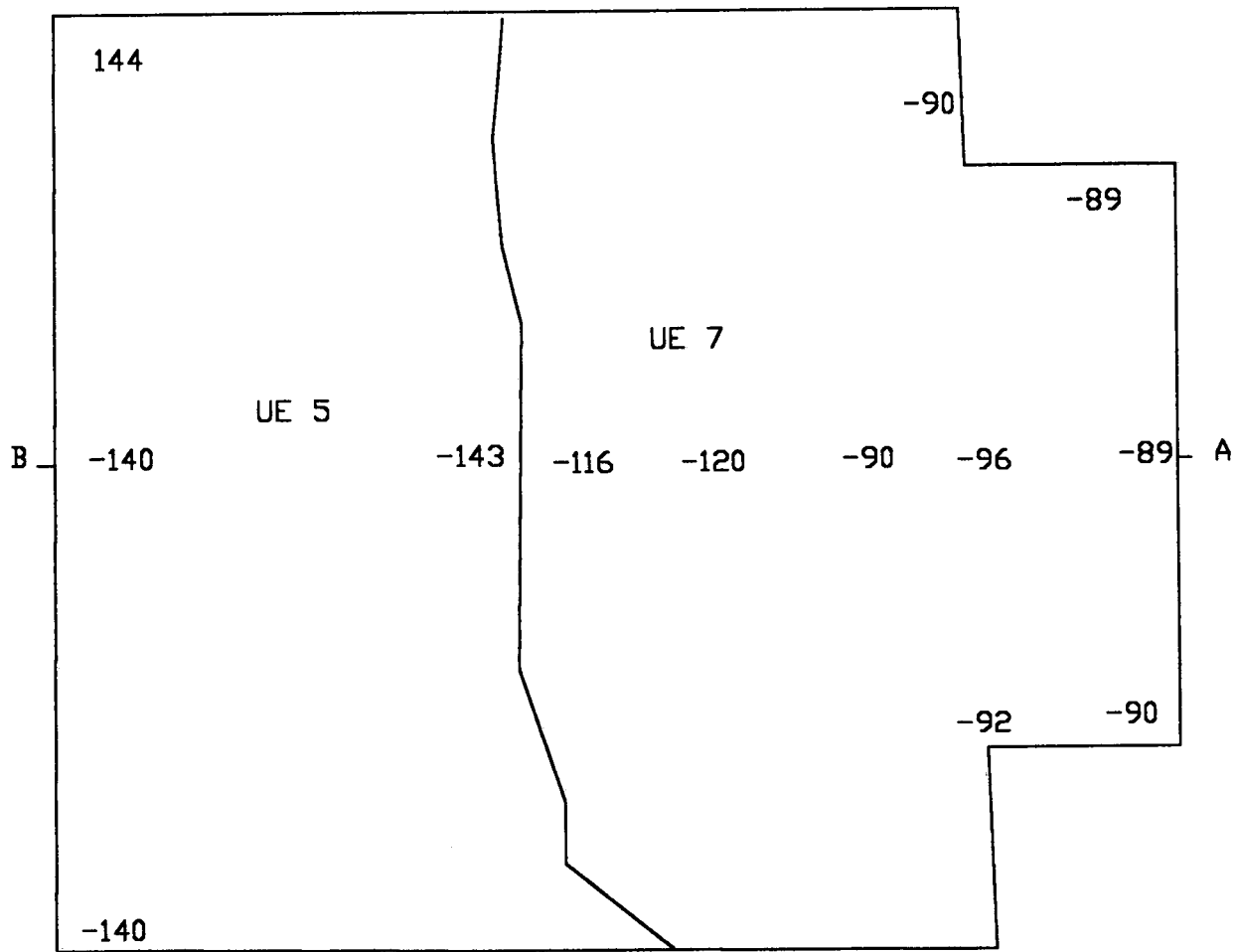


CAL SELLES 1999	CALA 3	PLANO 3/10	UU.EE \$



CAL SELLES 1999	CALA 3	PLANO 4/10	U.U.EE 5,7,8



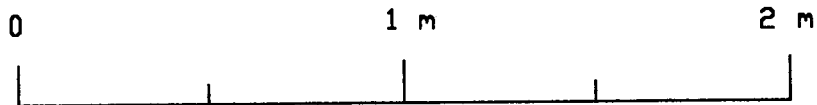


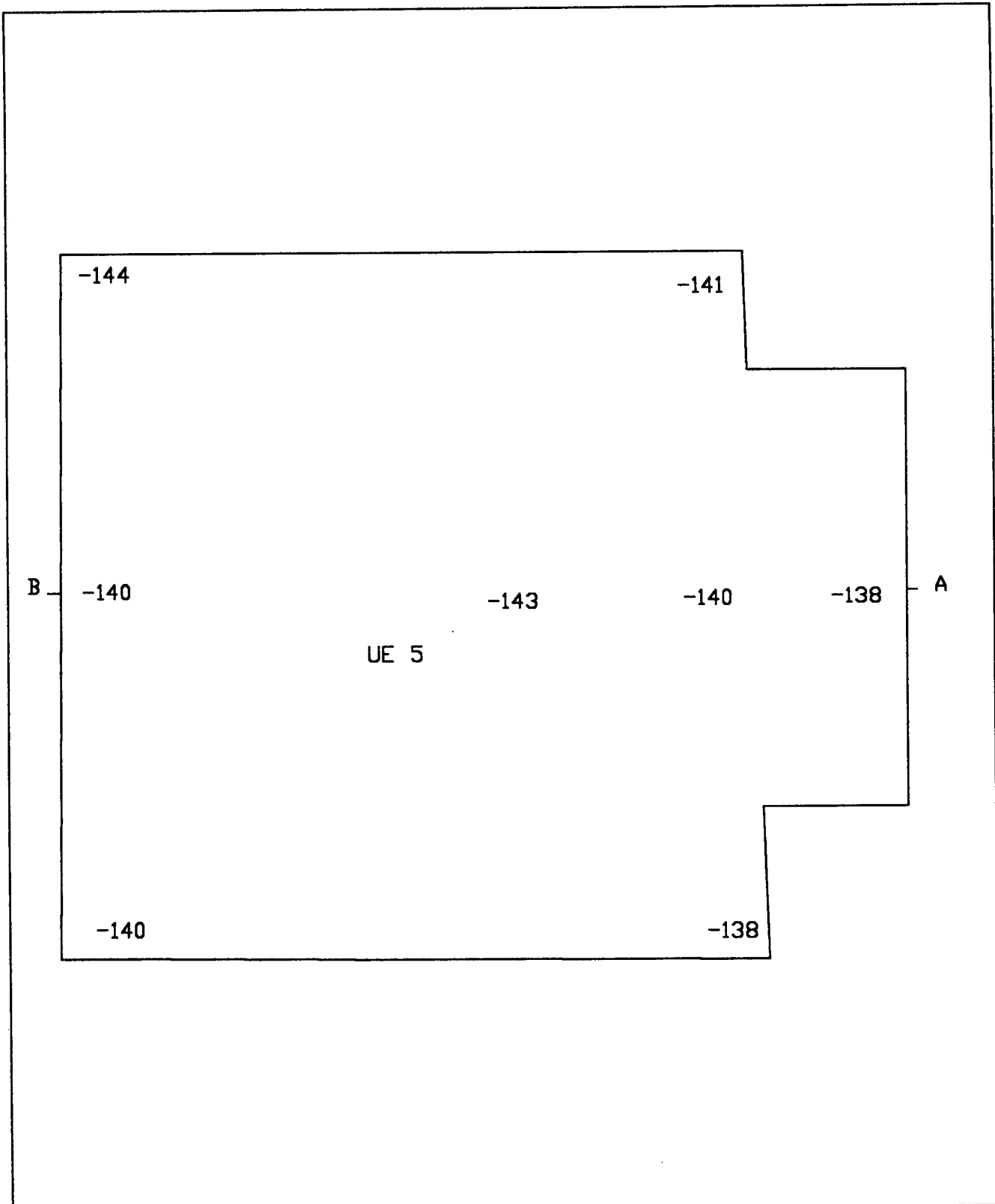
CAL SELLES 1999

CALA  
3

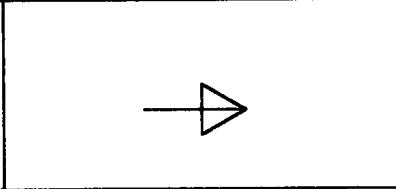
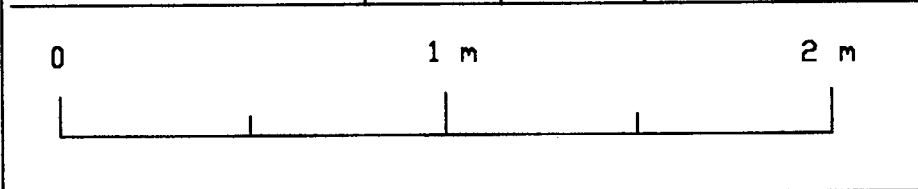
PLANO  
5/10

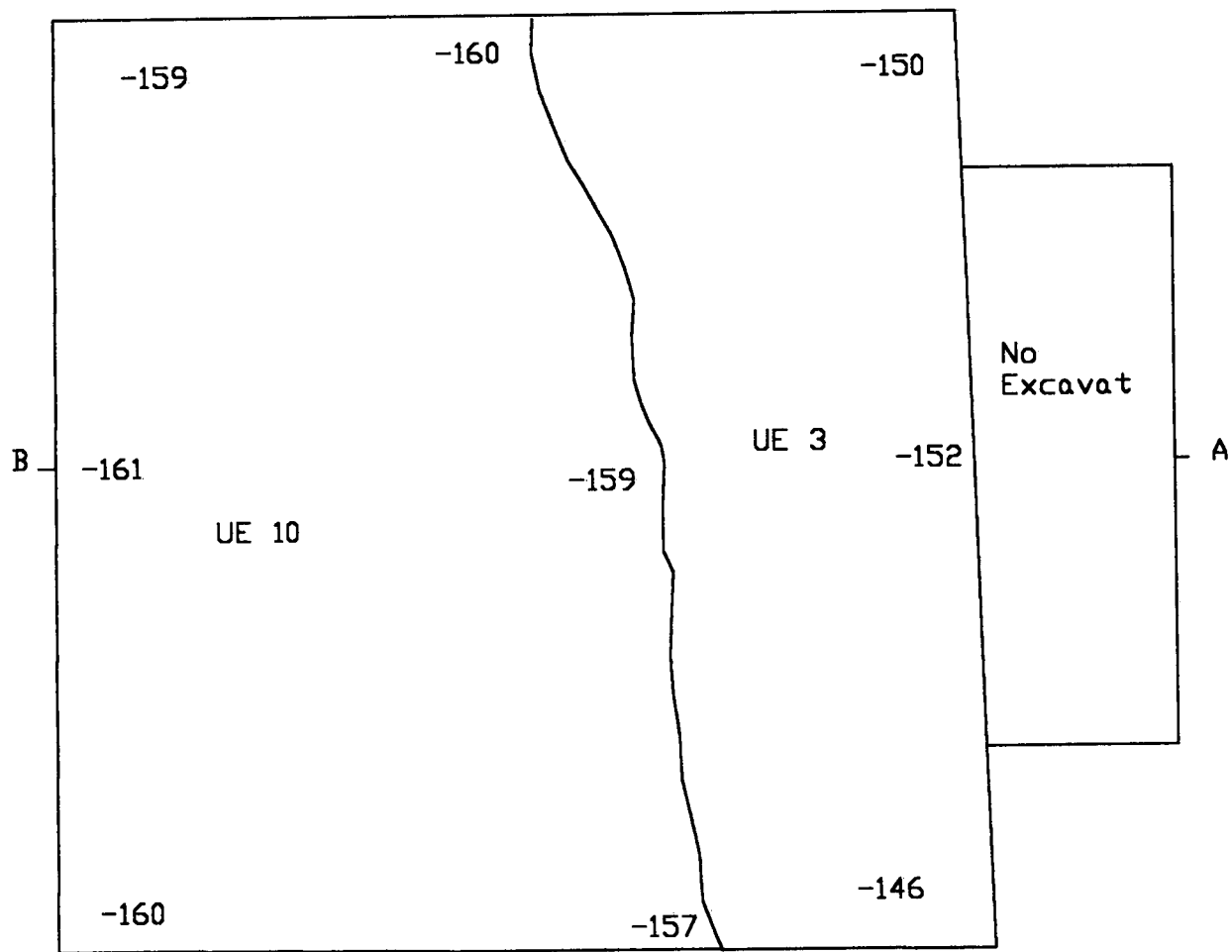
UU.EE  
5, 7



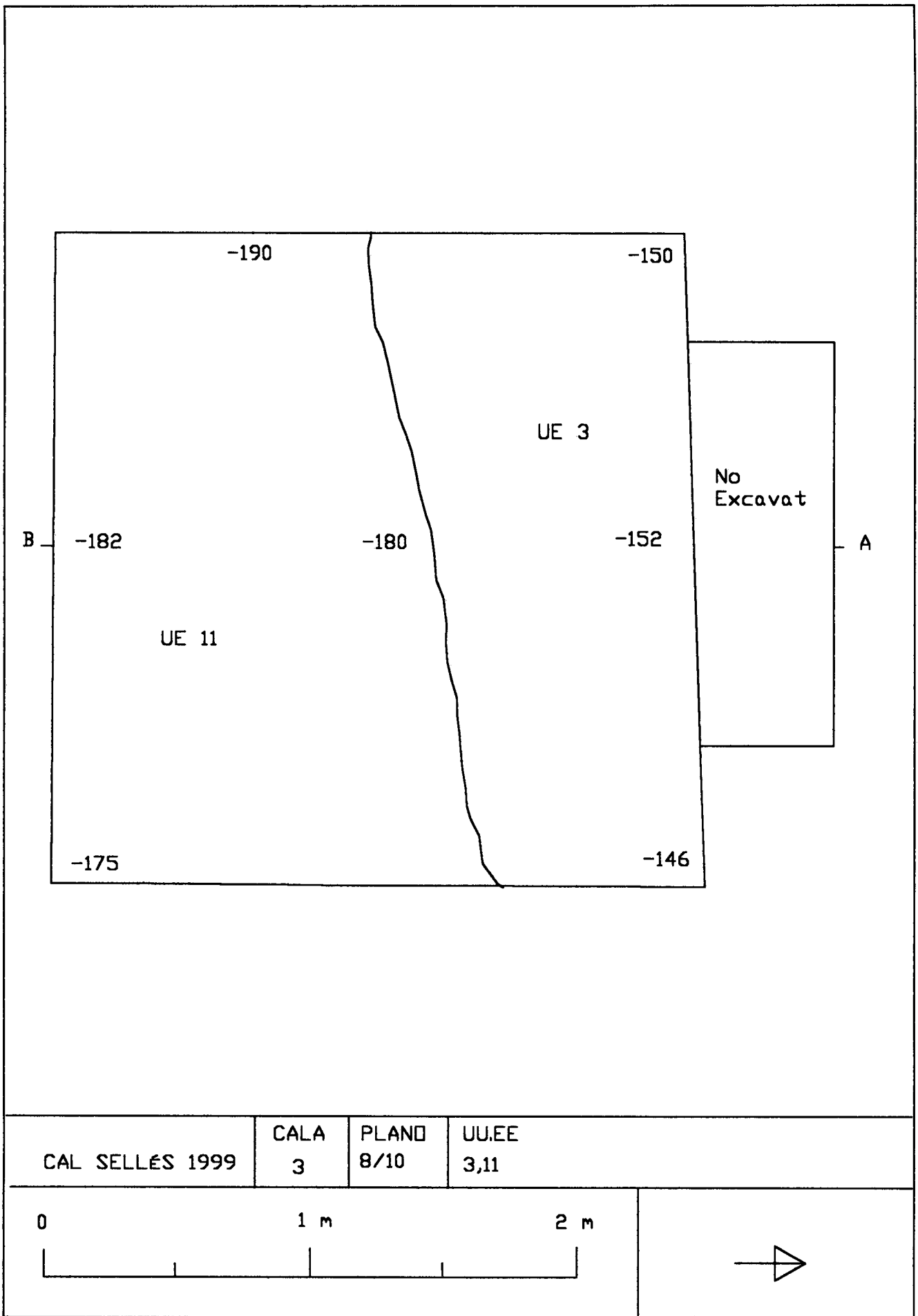


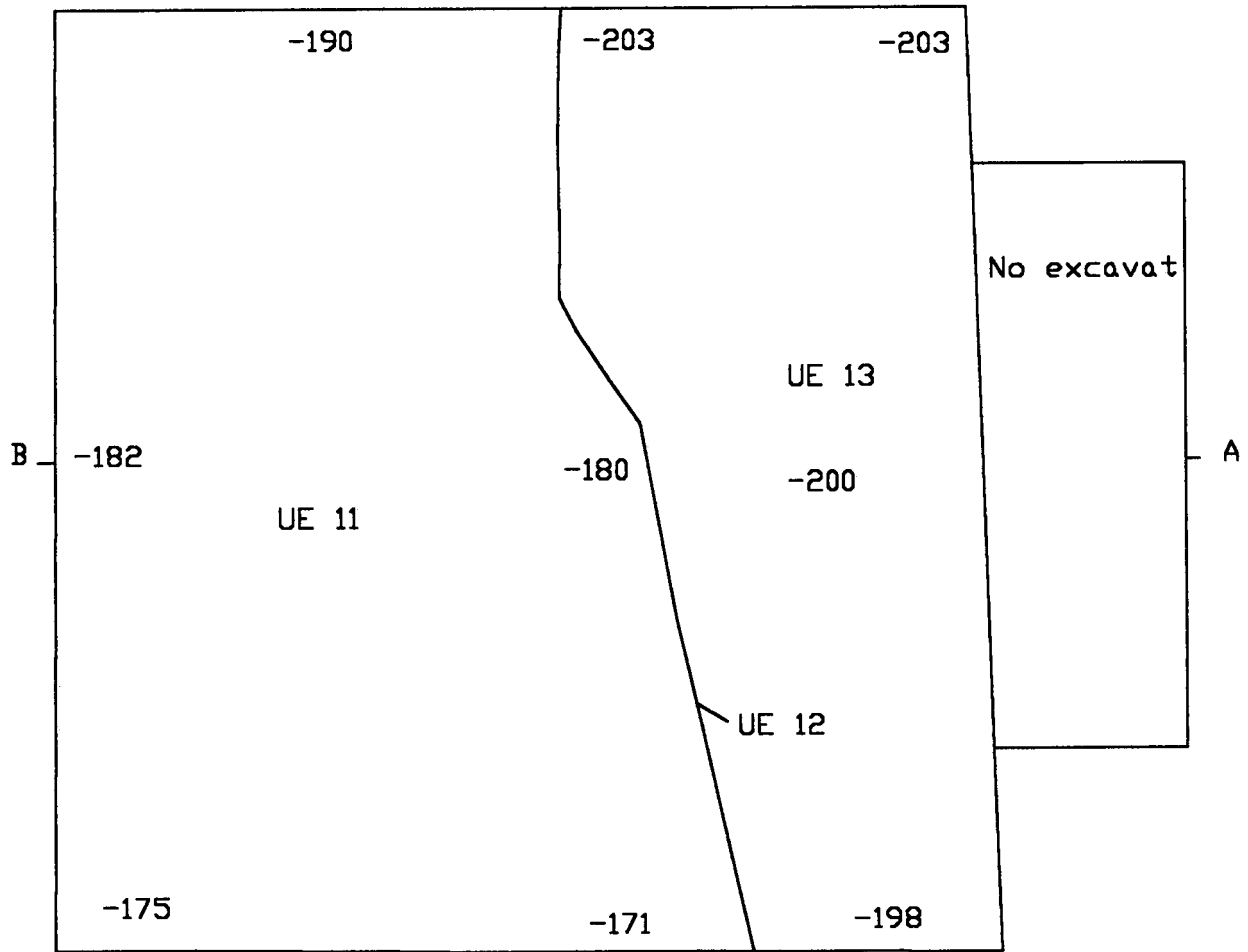
CAL SELLES 1999	CALA 3	PLANO 6/10	UU.EE 5
-----------------	-----------	---------------	------------



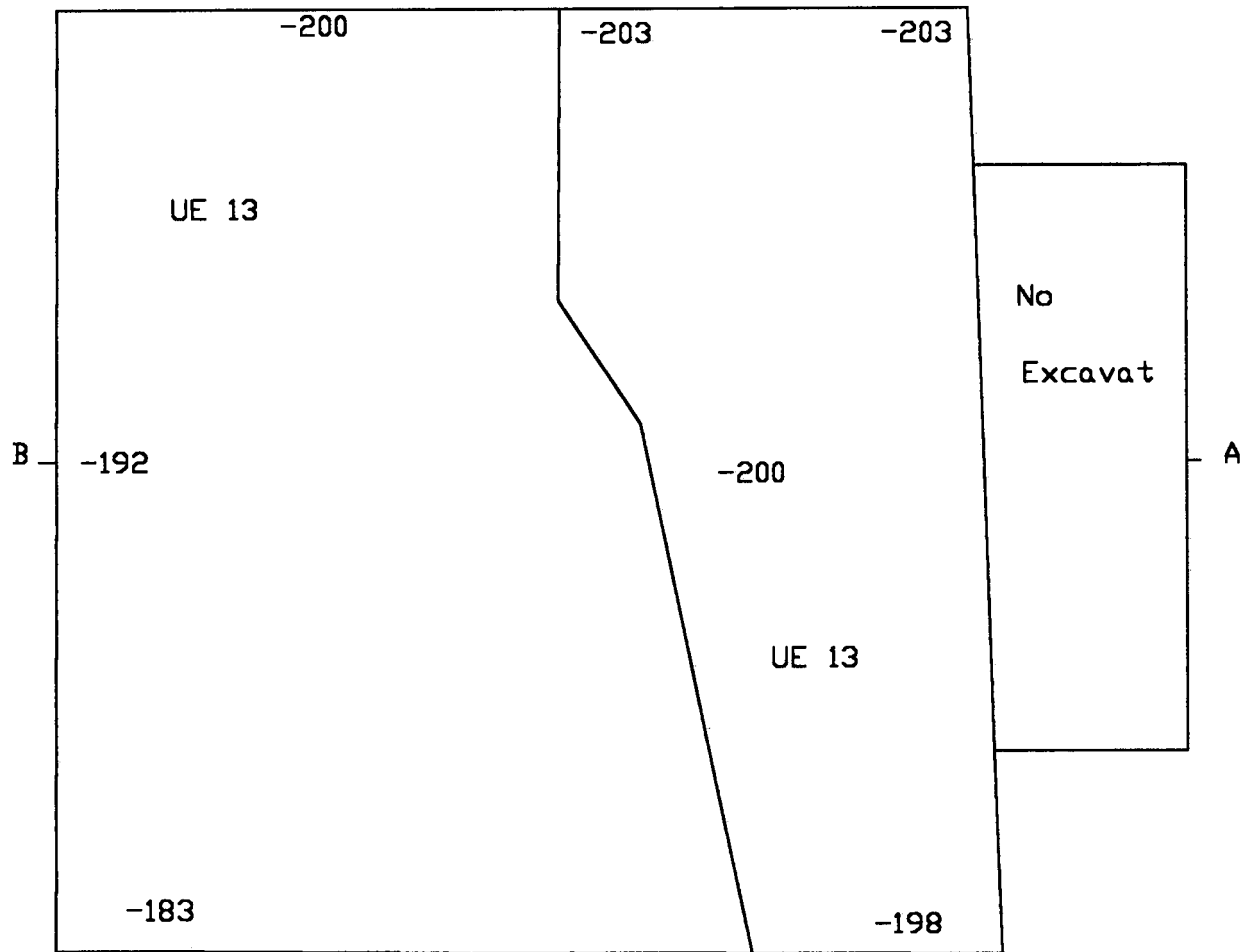


CAL SELLES 1999	CALA 3	PLANO 7/10	UU.EE 3,10





CAL SELLES 1999	CALA 3	PLANO 9/10	U.U.EE 11,12,13



CAL SELLES 1999	CALA 3	PLAND 10/10	UU.EE 13

**9.- INVENTARI I ESTUDI DEL MATERIAL ARQUEOLÒGIC.****a) Unitats estratigràfiques cala 1.****UNITAT ESTRATIGRÀFICA: 6**

Material no ceràmic:

Núm. ordre	Sigla	Núm de fragments	Element	Descripció
1	SE99-1-6	6	Fauna	

Material ceràmic:

Núm ordre	Sigla	fragmen-tació.	Part	Cocció	Tipologia	Cronologia
2	SE99-1-6-1	1	Cos	Ox.	T.S. Marmolata	Romana
3	SE99-1-6-2	1	Cos	Ox.	T.S. Sud-gàl-lica	Romana
4	SE99-1-6-3	1	Vora	Ox.	T.S. Itàlica	Romana
5	SE99-1-6-4	2	Base	Ox.	T.S. Itàlica	Romana
6	SE99-1-6-5	1	Vora	Ox.	C. engalba vermella	Romana
7	SE99-1-6-6	1	Base	Ox.	C. engalba vermella	Romana
8	SE99-1-6-7	1	Cos	Ox.	C. engalba vermella	Romana
9	SE99-1-6-8	1	Cos	Ox.	C. engalba vermella	Romana
10	SE99-1-6-9	1	Cos	Ox.	C. engalba vermella	Romana
11	SE99-1-6-10	1	Cos	Ox.	C. engalba vermella	Romana
12	SE99-1-6-11	1	Base	Ox.	C. engalba vermella	Romana
13	SE99-1-6-12	1	Cos	Ox.	C. engalba vermella	Romana
14	SE99-1-6-13	1	Cos	Ox.	C. engalba vermella	Romana

Núm ordre	Sigla	fragmen-tació.	Part	Cocció	Tipologia	Cronologia
15	SE99-1-6-14	1	Cos	Ox.	C. engalba vermella	Romana
16	SE99-1-6-15	1	Cos	Ox.	C. Comuna	Romana
17	SE99-1-6-16	1	Cos	Ox.	C. Comuna	Romana
18	SE99-1-6-17	1	Cos	Ox.	C. Comuna	Romana
19	SE99-1-6-18	1	Vora	Ox.	C. Comuna	Romana
20	SE99-1-6-19	1	Nansa	Ox.	C. Comuna	Romana
21	SE99-1-6-20	1	Cos	Ox.	C. comuna	Romana
22	SE99-1-6-21	1	Cos	Ox.	C. comuna	Romana
23	SE99-1-6-22	1	Cos	Ox.	C. comuna	Romana
24	SE99-1-6-23	1	Cos	Ox.	C. comuna	Romana
25	SE99-1-6-24	1	Cos	Ox.	C. comuna	Romana
26	SE99-1-6-25	1	Cos	Ox.	C. comuna	Romana
27	SE99-1-6-26	1	Cos	Ox.	C. comuna	Romana
28	SE99-1-6-27	1	Cos	Ox.	C. comuna	Romana
29	SE99-1-6-28	1	Cos	Ox.	C. comuna	Romana
30	SE99-1-6-29	1	Cos	Ox.	C. comuna	Romana
31	SE99-1-6-30	1	Cos	Ox.	C. comuna	Romana
32	SE99-1-6-31	1	Cos	Ox.	C. comuna	Romana
33	SE99-1-6-32	1	Cos	Ox.	C. comuna	Romana
34	SE99-1-6-33	1	Cos	Ox.	C. Comuna	Romana
35	SE99-1-6-34	1	Cos	Ox.	C. Comuna	Romana
36	SE99-1-6-35	1	Cos	Ox.	C. Comuna	Romana
37	SE99-1-6-36	1	Cos	Ox.	C. Comuna	Romana
38	SE99-1-6-37	1	Cos	Ox.	C. Comuna	Romana
39	SE99-1-6-38	1	Cos	Ox.	C. Comuna	Romana
40	SE99-1-6-39	2	Base	Ox.	C. Comuna	Romana
41	SE99-1-6-40	1	Cos	Ox.	Àmfora indeterminada	Romana



Núm ordre	Sigla	fragmen -tació.	Part	Cocció	Tipologia	Cronologia
42	SE99-1-6-41	1	Cos	Ox.	Àmfora indeterminada	Romana
43	SE99-1-6-42	1	Cos	Ox.	Àmfora indeterminada	Romana
44	SE99-1-6-43	1	Cos	Ox.	Àmfora indeterminada	Romana
45	SE99-1-6-44	1	Cos	R.	C. Grisa	Romana
46	SE99-1-6-45	1	Cos	R.	C. Grisa	Romana
47	SE99-1-6-46	1	Cos	R.	C. Grisa	Romana
48	SE99-1-6-47	1	Cos	R.	C. Grisa	Romana
49	SE99-1-6-48	1	Cos	R.	C. Grisa	Romana
50	SE99-1-6-49	1	Vora	R.	C. Cuina	Romana
51	SE99-1-6-50	1	Vora	R.	C. Cuina	Romana
52	SE99-1-6-51	1	Base	R.	C. Cuina	Romana
53	SE99-1-6-52	1	Cos	R.	C. Cuina	Romana
54	SE99-1-6-53	1	Cos	R.	C. Cuina	Romana
55	SE99-1-6-54	1	Cos	R.	C. Cuina	Romana
56	SE99-1-6-55	1	Cos	R.	C. Cuina	

## UNITAT ESTRATIGRÀFICA: 7

Material no ceràmic:

Núm. ordre	Sigla	Núm de fragments	Element	Descripció
57	SE99-1-7	1	Fauna	

Material ceràmic

Núm ordre	Sigla	frag.	Part	Cocció	Tipologia	Cronologia
58	SE99-1-7-1	1	Vora	Ox.	T.S. Sud-gal·lica	Romana
59	SE99-1-7-2	1	Cos	Ox.	T.S. Sud-gal·lica	Romana
60	SE99-1-7-3	1	Cos	Ox.	C. engalba vermella	Romana
61	SE99-1-7-4	1	Cos	Ox.	C. engalba vermella	Romana
62	SE99-1-7-5	1	Cos	Ox.	C. comuna	Romana
63	SE99-1-7-6	1	Cos	Ox.	C. Comuna	Romana
64	SE99-1-7-7	1	Cos	Ox.	C. Comuna	Romana
65	SE99-1-7-8	1	Cos	Ox.	C. comuna	Romana
66	SE99-1-7-9	1	Cos	R.	C. comuna	Romana
67	SE99-1-7-10	1	Cos	Ox.	Àmfora	Romana
68	SE99-1-7-11	1	Cos	Ox.	Àmfora	Romana
69	SE99-1-7-12	1	Cos	Ox.	Àmfora	Romana
70	SE99-1-7-13	1	Cos	Ox.	Àmfora	Romana
71	SE99-1-7-14	1	Cos	R.	C. grisa	Romana
72	SE99-1-7-15	1	Cos	R.	C. grisa	Romana
73	SE99-1-7-16	1	Vora	R.	C. cuina	Romana
74	SE99-1-7-17	1	Cos	R.	C. cuina	Romana

## UNITAT ESTRATIGRÀFICA: 8

Núm. ordre	Sigla	Núm de fragments	Element	Descripció
75	SE99-1-8	9	Fauna	

## Material ceràmic:

Núm ordre	Sigla	frag.	Part	Coccio	Tipologia	Cronologia
76	SE99-1-8-1	1	---	Ox.	Pes de taler	Romana
77	SE99-1-8-2	1	Vora	Ox.	T. Sigil·lata	Romana
78	SE99-1-8-3	1	Base	Ox.	T.S. Hispànica	Romana
79	SE99-1-8-4	1	Cos	Ox.	T. Sigil·lata	Romana
80	SE99-1-8-5	1	Base	Ox.	T. Sigil·lata	Romana
81	SE99-1-8-6	1	Vora	Ox.	Imitació T.S.	Romana
82	SE99-1-8-7	1	Nansa	Ox.	C. engalba vermella	Romana
83	SE99-1-8-8	1	Nansa	Ox.	C. engalba vermella	Romana
84	SE99-1-8-9	1	Nansa	Ox.	C. engalba vermella	Romana
85	SE99-1-8-10	1	Cos	Ox.	C. engalba vermella	Romana
86	SE99-1-8-11	1	Cos	Ox.	C. engalba vermella	Romana
87	SE99-1-8-12	1	Cos	Ox.	C. engalba vermella	Romana
88	SE99-1-8-13	1	Cos	Ox.	C. engalba vermella	Romana
89	SE99-1-8-14	1	Cos	Ox.	C. engalba vermella	Romana
90	SE99-1-8-15	1	Cos	Ox.	C. engalba vermella	Romana
91	SE99-1-8-16	1	Cos	Ox.	C. engalba vermella	Romana
92	SE99-1-8-17	1	Cos	Ox.	C. engalba vermella	Romana
93	SE99-1-8-18	1	Cos	Ox.	C. engalba vermella	Romana
94	SE99-1-8-19	1	Vora	Ox.	C. comuna	Romana
95	SE99-1-8-20	1	Base	Ox.	C. comuna	Romana

Núm ordre	Sigla	frag.	Part	Cocció	Tipologia	Cronologia
96	SE99-1-8-21	1	Nansa	Ox.	C. comuna	Romana
97	SE99-1-8-22	1	Cos	Ox.	C. comuna	Romana
98	SE99-1-8-23	1	Cos	Ox.	C. comuna	Romana
99	SE99-1-8-24	1	Cos	Ox.	C. comuna	Romana
100	SE99-1-8-25	1	Cos	Ox.	C. comuna	Romana
101	SE99-1-8-26	1	Cos	Ox.	C. comuna	Romana
102	SE99-1-8-27	1	Cos	Ox.	C. comuna	Romana
103	SE99-1-8-28	1	Cos	Ox.	C. comuna	Romana
104	SE99-1-8-29	1	Cos	Ox.	C. comuna	Romana
105	SE99-1-8-30	1	Cos	Ox.	C. comuna	Romana
106	SE99-1-8-31	1	Cos	Ox.	C. comuna	Romana
107	SE99-1-8-32	1	Cos	Ox.	C. comuna	Romana
108	SE99-1-8-33	1	Vora	Ox.	Àmfora Bética (Dr 9 /7-11)	Romana
109	SE99-1-8-34	1	Nansa	Ox.	Àmfora	Romana
110	SE99-1-8-35	1	Nansa	Ox.	Àmfora Bética (Dr. 20?)	Romana
111	SE99-1-8-36	1	Pivot	Ox.	Àmfora	Romana
112	SE99-1-8-37	1	Cos	Ox.	Àmfora	Romana
113	SE99-1-8-38	1	Cos	Ox.	Àmfora	Romana
114	SE99-1-8-39	1	Cos	Ox.	Àmfora	Romana
115	SE99-1-8-40	1	Cos	Ox.	Àmfora	Romana
116	SE99-1-8-41	1	Cos	Ox.	Àmfora	Romana
117	SE99-1-8-42	1	Cos	Ox.	Àmfora	Romana
118	SE99-1-8-43	1	Cos	Ox.	Àmfora	Romana
119	SE99-1-8-44	1	Cos	Ox.	Àmfora	Romana
120	SE99-1-8-45	1	Cos	Ox.	Àmfora	Romana
121	SE99-1-8-46	1	Cos	Ox.	Àmfora	Romana
122	SE99-1-8-47	1	Cos	Ox.	Àmfora	Romana

Núm ordre	Sigla	frag.	Part	Cocció	Tipologia	Cronologia
123	SE99-1-8-48	1	Cos	Ox.	Àmfora	Romana
124	SE99-1-8-49	1	Cos	Ox.	Àmfora	Romana
125	SE99-1-8-50	1	Cos	Ox.	Àmfora	Romana
126	SE99-1-8-51	1	Cos	Ox.	Àmfora	Romana
127	SE99-1-8-52	1	Cos	Ox.	Àmfora	Romana
128	SE99-1-8-53	1	Cos	Ox.	Àmfora	Romana
129	SE99-1-8-54	1	Cos	Ox.	Àmfora	Romana
130	SE99-1-8-55	1	Cos	Ox.	Àmfora	Romana
131	SE99-1-8-56	1	Cos	Ox.	Àmfora	Romana
132	SE99-1-8-57	1	Cos	Ox.	Àmfora	Romana
133	SE99-1-8-58	1	Cos	Ox.	Àmfora	Romana
134	SE99-1-8-59	1	Cos	Ox.	Àmfora	Romana
135	SE99-1-8-60	1	Cos	Ox.	Àmfora	Romana
136	SE99-1-8-61	1	Cos	Ox.	Àmfora	Romana
137	SE99-1-8-62	2	Cos	Ox.	Àmfora	Romana
138	SE99-1-8-63	1	Cos	R.	C. grisa	Romana
139	SE99-1-8-64	1	Cos	R.	Imitació parets fines	Romana
140	SE99-1-8-65	1	Vora	Ox.	T.S. Sudgal·lica	Romana
141	SE99-1-8-66	1	Cos	Ox.	T.S. Hispànica	Romana
142	SE99-1-8-67	1	Cos	Ox.	T.S. Hispànica	Romana
143	SE99-1-8-68	1	Cos	Ox.	T.S. Hispànica	Romana
144	SE99-1-8-69	1	Cos	Ox.	T.S. Hispànica	Romana
145	SE99-1-8-70	1	Cos	Ox.	T.S. Hispànica	Romana
146	SE99-1-8-71	1	Cos	Ox.	T.S. Hispànica	Romana
147	SE99-1-8-72	1	Cos	Ox.	T.S. Hispànica	Romana
148	SE99-1-8-73	1	Cos	Ox.	T.S. Hispànica	Romana
149	SE99-1-8-74	1	Cos	Ox.	T.S. Hispànica	Romana

Núm	Sigla	frag.	Part	Cocció	Tipologia	Cronologia
150	SE99-1-8-75	1	Cos	Ox.	T.S. Hispànica	Romana
151	SE99-1-8-76	1	Cos	Ox.	T.S. Hispànica	Romana
152	SE99-1-8-77	1	Cos	Ox.	T.S. Hispànica	Romana
153	SE99-1-8-78	1	Cos	Ox.	C. engalba blanca	Romana
154	SE99-1-8-79	1	Cos	Ox.	C. engalba vermella	Romana
155	SE99-1-8-80	1	Cos	Ox.	C. engalba vermella	Romana
156	SE99-1-8-81	1	Cos	Ox.	C. engalba vermella	Romana
157	SE99-1-8-82	1	Cos	Ox.	C. engalba vermella	Romana
158	SE99-1-8-83	1	Cos	Ox.	C. engalba vermella	Romana
159	SE99-1-8-84	1	Cos	Ox.	C. engalba vermella	Romana
160	SE99-1-8-85	1	Cos	Ox.	C. engalba vermella	Romana
161	SE99-1-8-86	1	Cos	Ox.	C. engalba vermella	Romana
162	SE99-1-8-87	1	Cos	Ox.	C. engalba vermella	Romana
163	SE99-1-8-88	1	Cos	Ox.	C. engalba vermella	Romana
164	SE99-1-8-89	1	Cos	Ox.	C. engalba vermella	Romana
165	SE99-1-8-90	1	Cos	Ox.	C. comuna	Romana
166	SE99-1-8-91	1	Cos	Ox.	C. comuna	Romana
167	SE99-1-8-92	1	Cos	Ox.	C. comuna	Romana
168	SE99-1-8-93	1	Cos	Ox.	C. comuna	Romana
169	SE99-1-8-94	1	Cos	Ox.	C. comuna	Romana
180	SE99-1-8-95	1	Cos	Ox.	C. comuna	Romana
181	SE99-1-8-96	1	Cos	Ox.	C. comuna	Romana
182	SE99-1-8-97	1	Cos	Ox.	C. comuna	Romana
183	SE99-1-8-98	1	Cos	Ox.	C. comuna	Romana
184	SE99-1-8-99	2	Cos	Ox.	Àmfora itàlica	Romana
185	SE99-1-8-100	1	Vora	Ox.	Àmfora Brindisina	Romana
186	SE99-1-8-101	1	Vora	Ox.	Àmfora	Romana
187	SE99-1-8-102	1	Cos	Ox.	C. vidriada verda	Medieval

**UNITAT ESTRATIGRÀFICA: 9**

Material no ceràmic

Núm. ordre	Sigla	Núm de fragments	Element	Descripció
188	SE99-1-9	4	Fauna	

Materia ceràmica:

Núm ordre	Sigla	frag.	Part	Cocció	Tipologia	Cronologia
189	SE99-1-9-1	1	Cos	Ox.	C. engalba blanca	Romana
190	SE99-1-9-2	1	Nansa	Ox.	C. engalba vermella	Romana
191	SE99-1-9-3	1	Base	Ox.	C. engalba vermella	Romana
192	SE99-1-9-4	1	Cos	Ox.	C. comuna	Romana
193	SE99-1-9-5	1	Cos	Ox.	C. comuna	Romana
194	SE99-1-9-6	1	Cos	Ox.	C. comuna	Romana
195	SE99-1-9-7	1	Cos	Ox.	C. comuna	Romana
196	SE99-1-9-8	1	Cos	Ox.	C. comuna	Romana
197	SE99-1-9-9	1	Cos	Ox.	C. comuna	Romana
198	SE99-1-9-10	1	Cos	Ox.	C. comuna	Romana
199	SE99-1-9-11	1	Cos	Ox.	C. comuna	Romana
200	SE99-1-9-12	1	Cos	Ox.	C. comuna itàlica	Romana
201	SE99-1-9-13	1	Cos	Ox.	Àmfora /Dolia	Romana
202	SE99-1-9-14	1	Cos	Ox.	Àmfora	Romana
203	SE99-1-9-15	1	Cos	Ox.	Àmfora	Romana

**UNITAT ESTRATIGRÀFICA: 10****Material no ceràmic:**

Núm. ordre	Sigla	Núm de fragments	Element	Descripció
204	SE99-1-10	5	Fauna	
205	SE99-1-10	1	Bronze	
206	SE99-1-10	1	Ferro	

**Material ceràmic:**

Núm ordre	Sigla	fragmen-tació.	Part	Cocció	Tipologia	Cronologia
207	SE99-1-10-1	1	Cos	Ox.	C. engalba vermella	Romana
208	SE99-1-10-2	1	Cos	Ox.	C. engalba vermella	Romana
209	SE99-1-10-3	1	Cos	Ox.	C. engalba vermella	Romana
210	SE99-1-10-4	1	Cos	Ox.	C. engalba vermella	Romana
211	SE99-1-10-5	1	Base	Ox.	C. comuna	Romana
212	SE99-1-10-6	1	Base	Ox.	C. comuna	Romana
213	SE99-1-10-7	1	Vora	Ox.	C.comuna	Romana
214	SE99-1-10-8	2	Cos	Ox.	Àmfora	Romana
215	SE99-1-10-9	1	Vora	Ox.	Àmfora	Romana
216	SE99-1-10-10	1	Vora	Ox.	àmfora Tarraconense	Romana
217	SE99-1-10-11	1	Base	Ox.	àmfora	Romana
218	SE99-1-10-12	1	Base	Ox.	Àmfora	Romana
219	SE99-1-10-13	1	Vora	R.	C. grisa	Romana
220	SE99-1-10-14	1	Cos	R.	C. cuina	Romana
221	SE99-1-10-15	1	Cos	R.	C. cuina	Romana



**UNITAT ESTRATIGRÀFICA: 11****Material no ceràmic:**

Núm. ordre	Sigla	Núm de fragments	Element	Descripció
222	SE99-1-11	20	Fauna	
223	SE99-1-11	5	Ferro	
224	SE99-1-11	1	plom	

**Material ceràmic:**

Núm ordre	Sigla	frag.	Part	Cocció	Tipologia	Cronologia
225	SE99-1-11-1	1	---	Ox.	T.S.sudgal·lica	Romana
226	SE99-1-11-2	1	Cos	Ox.	T.S. itàlica	Romana
227	SE99-1-11-3	1	Cos	Ox.	Roig pompeia	Romana
228	SE99-1-11-4	1	Cos	Ox.	T.S. H	Romana
229	SE99-1-11-5	1	Base	Ox.	T.S.H.	Romana
230	SE99-1-11-6	1	Base	Ox.	T.S.H.	Romana
231	SE99-1-11-7	1	Vora	Ox.	T.S.H.	Romana
232	SE99-1-11-8	1	Cos	Ox.	T.S.H.	Romana
233	SE99-1-11-9	1	Vora	Ox.	T.S.H.	Romana
234	SE99-1-11-10	1	Vora	Ox.	Parets fines clofolla d'ou	Romana
235	SE99-1-11-11	1	Base	Ox.	C. comuna	Romana
236	SE99-1-11-12		Base		C. comuna	
237	SE99-1-11-13		Vora		C. comuna	
238	SE99-1-11-14	2	Cos		C. comuna	

Núm ordre	Sigla	frag.	Part	Cocció	Tipologia	Cronologia
239	SE99-1-11-15	1	Cos	Ox.	C. comuna	Romana
240	SE99-1-11-16	1	Cos	Ox.	C. comuna	Romana
241	SE99-1-11-17	1	Cos	Ox.	C. comuna	Romana
242	SE99-1-11-18	1	Cos	Ox.	C. comuna	Romana
243	SE99-1-11-19	1	Cos	Ox.	C. comuna	Romana
244	SE99-1-11-20	1	Cos	Ox.	C. comuna	Romana
245	SE99-1-11-21	1	Cos	Ox.	C. comuna	Romana
246	SE99-1-11-22	1	Cos	Ox.	C. comuna	Romana
247	SE99-1-11-23	1	Cos	Ox.	C. comuna	Romana
248	SE99-1-11-24	1	Cos	Ox.	C. comuna	Romana
249	SE99-1-11-25	1	Cos	Ox.	C. comuna	Romana
250	SE99-1-11-26	1	Cos	Ox.	C. comuna	Romana
251	SE99-1-11-27	1	Cos	Ox.	C. comuna	Romana
252	SE99-1-11-28	1	Cos	Ox.	C. comuna	Romana
253	SE99-1-11-29	1	Cos	Ox.	C. comuna	Romana
254	SE99-1-11-30	1	Cos	Ox.	C. comuna	Romana
255	SE99-1-11-31	1	Cos	Ox.	C. comuna	Romana
256	SE99-1-11-32	1	Cos	Ox.	C. comuna	Romana
257	SE99-1-11-33	1	Cos	Ox.	C. comuna	Romana
258	SE99-1-11-34	2	Cos	Ox.	C. comuna	Romana
259	SE99-1-11-35	1	Cos	Ox.	C. comuna	Romana
260	SE99-1-11-36	1	Cos	Ox.	C. comuna	Romana
261	SE99-1-11-37	1	Cos	Ox.	C. comuna	Romana
262	SE99-1-11-38	1	Cos	Ox.	C. comuna	Romana
263	SE99-1-11-39	1	Cos	Ox.	C. comuna	Romana
264	SE99-1-11-40	1	Cos	Ox.	C. comuna	

Núm ordre	Sigla	frag.	Part	Cocció	Tipologia	Cronologia
265	SE99-1-11-41	1	Cos	Ox.	C. comuna	Romana
266	SE99-1-11-42	1	Cos	Ox.	C. comuna	Romana
267	SE99-1-11-43	1	Cos	Ox.	C. comuna	Romana
268	SE99-1-11-44	1	Cos	Ox.	C. comuna	Romana
269	SE99-1-11-45	1	Cos	Ox.	C. comuna	Romana
270	SE99-1-11-46	1	Cos	Ox.	C. comuna	Romana
271	SE99-1-11-47	1	Cos	Ox.	C. comuna	Romana
272	SE99-1-11-48	1	Cos	Ox.	C. comuna	Romana
273	SE99-1-11-49	1	Cos	Ox.	C. comuna	Romana
274	SE99-1-11-50	1	Cos	Ox.	C. comuna	Romana
275	SE99-1-11-51	1	Cos	Ox.	C. comuna	Romana
276	SE99-1-11-52	1	Cos	Ox.	C. comuna	Romana
277	SE99-1-11-53	1	Cos	Ox.	C. comuna	Romana
278	SE99-1-11-54	1	Cos	Ox.	C. comuna	Romana
279	SE99-1-11-55	1	Cos	Ox.	C. comuna	Romana
280	SE99-1-11-56	1	Cos	Ox.	C. comuna	Romana
281	SE99-1-11-57	1	Cos	Ox.	C. comuna	Romana
282	SE99-1-11-58	1	Cos	Ox.	C. comuna	Romana
283	SE99-1-11-59	1	Cos	Ox.	C. comuna	Romana
284	SE99-1-11-60	1	Cos	Ox.	C. comuna	Romana
285	SE99-1-11-61	1	Cos	Ox.	C. comuna	Romana
286	SE99-1-11-62	1	Cos	Ox.	C. comuna	Romana
287	SE99-1-11-63	1	Cos	Ox.	C. comuna	Romana
288	SE99-1-11-64	1	Cos	Ox.	C. comuna	Romana
289	SE99-1-11-65	1	Cos	Ox.	C. comuna	Romana
290	SE99-1-11-66	1	Vora	Ox.	C. engalba vermella	Romana
291	SE99-1-11-67	1	Vora	Ox.	C. engalba vermella	Romana

Núm ordre	Sigla	frag.	Part	Cocció	Tipologia	Cronologia
292	SE99-1-11-68	1	Vora	Ox.	C. engalba vermella	Romana
293	SE99-1-11-69	1	Vora	Ox.	C. engalba vermella	Romana
294	SE99-1-11-70	1	Nansa	Ox.	C. engalba vermella	Romana
295	SE99-1-11-71	1	Nansa	Ox.	C. engalba vermella	Romana
296	SE99-1-11-72	1	Cos	Ox.	C. engalba vermella	Romana
297	SE99-1-11-73	1	Cos	Ox.	C. engalba vermella	Romana
298	SE99-1-11-74	1	Cos	Ox.	C. engalba vermella	Romana
299	SE99-1-11-75	1	Cos	Ox.	C. engalba vermella	Romana
300	SE99-1-11-76	1	Cos	Ox.	C. engalba vermella	Romana
301	SE99-1-11-77	1	Cos	Ox.	C. engalba vermella	Romana
302	SE99-1-11-78	1	Cos	Ox.	C. engalba vermella	Romana
303	SE99-1-11-79	1	Cos	Ox.	C. engalba vermella	Romana
304	SE99-1-11-80	1	Cos	Ox.	C. engalba vermella	Romana
305	SE99-1-11-81	1	Cos	Ox.	C. engalba vermella	Romana
306	SE99-1-11-82	1	Cos	Ox.	C. engalba vermella	Romana
307	SE99-1-11-83	1	Cos	Ox.	C. engalba vermella	Romana
308	SE99-1-11-84	1	Cos	Ox.	C. engalba vermella	Romana
309	SE99-1-11-85	1	Cos	Ox.	C. engalba vermella	Romana
310	SE99-1-11-86	1	Cos	Ox.	C. engalba vermella	Romana
311	SE99-1-11-87	1	Cos	Ox.	C. engalba vermella	Romana
312	SE99-1-11-88	1	Cos	Ox.	C. engalba vermella	Romana
313	SE99-1-11-89	1	Cos	Ox.	C. engalba vermella	Romana
314	SE99-1-11-90	1	Cos	Ox.	C. engalba vermella	Romana
315	SE99-1-11-91	1	Cos	Ox.	C. engalba vermella	Romana
316	SE99-1-11-92	1	Cos	Ox.	C. engalba vermella	Romana
317	SE99-1-11-83	1	Cos	Ox.	C. engalba vermella	Romana
318	SE99-1-11-94	1	Cos	Ox.	C. engalba vermella	Romana

Núm ordre	Sigla	frag.	Part	Cocció	Tipologia	Cronologia
319	SE99-1-11-95	1	Cos	Ox.	C. engalba vermella	Romana
320	SE99-1-11-96	1	Cos	Ox.	C. engalba vermella	Romana
321	SE99-1-11-97	1	Cos	Ox.	C. engalba vermella	Romana
322	SE99-1-11-98	1	Cos	Ox.	C. engalba vermella	Romana
323	SE99-1-11-99	1	Cos	Ox.	C. engalba vermella	Romana
324	SE99-1-11-100	1	Cos	Ox.	C. engalba vermella	Romana
325	SE99-1-11-101	1	Cos	Ox.	C. engalba vermella	Romana
326	SE99-1-11-102	1	Cos	Ox.	C. engalba vermella	Romana
327	SE99-1-11-103	1	Cos	Ox.	C. engalba vermella	Romana
328	SE99-1-11-104	1	Cos	Ox.	C. engalba vermella	Romana
329	SE99-1-11-105	1	Cos	Ox.	C. engalba vermella	Romana
330	SE99-1-11-106	1	Cos	Ox.	C. engalba vermella	Romana
331	SE99-1-11-107	1	Cos	Ox.	C. engalba vermella	Romana
332	SE99-1-11-108	1	Cos	Ox.	C. engalba vermella	Romana
333	SE99-1-11-109	1	Cos	Ox.	C. engalba vermella	Romana
334	SE99-1-11-110	1	Cos	Ox.	C. engalba vermella	Romana
335	SE99-1-11-111	1	Cos	Ox.	C. engalba vermella	Romana
336	SE99-1-11-112	1	Cos	Ox.	C. engalba vermella	Romana
337	SE99-1-11-113	1	Cos	Ox.	C. engalba vermella	Romana
338	SE99-1-11-114	1	Cos	Ox.	C. engalba vermella	Romana
339	SE99-1-11-115	1	Cos	Ox.	C. engalba vermella	Romana
340	SE99-1-11-116	1	Cos	Ox.	C. engalba vermella	Romana
341	SE99-1-11-117	1	Cos	Ox.	C. engalba vermella	Romana
342	SE99-1-11-118	1	Cos	Ox.	C. engalba vermella	Romana
343	SE99-1-11-119	1	Cos	Ox.	C. engalba vermella	Romana
344	SE99-1-11-120	1	Cos	Ox.	C. engalba vermella	Romana
345	SE99-1-11-121	1	Cos	Ox.	C. engalba vermella	Romana

Núm ordre	Sigla	frag.	Part	Cocció	Tipologia	Cronologia
346	SE99-1-11-122	1	Cos	Ox.	C. engalba vermella	Romana
347	SE99-1-11-123	2	Vora	Ox.	C. engalba vermella	Romana
348	SE99-1-11-124	1	Vora	Ox.	C. engalba vermella	Romana
349	SE99-1-11-125	1	Vora	Ox.	C. engalba vermella	Romana
350	SE99-1-11-126	1	Vora	Ox.	C. engalba vermella	Romana
351	SE99-1-11-127	1	Vora	Ox.	C. engalba vermella	Romana
352	SE99-1-11-128	1	Base	Ox.	C. engalba vermella	Romana
353	SE99-1-11-129	1	Cos	Ox.	Àmfora	Romana
354	SE99-1-11-130	1	Cos	Ox.	Àmfora	Romana
355	SE99-1-11-131	1	Cos	Ox.	Àmfora	Romana
356	SE99-1-11-132	1	Cos	Ox.	Àmfora	Romana
357	SE99-1-11-133	1	Cos	Ox.	Àmfora	Romana
358	SE99-1-11-134	1	Cos	Ox.	Àmfora	Romana
359	SE99-1-11-135	1	Cos	Ox.	Àmfora	Romana
360	SE99-1-11-136	1	Cos	Ox.	Àmfora	Romana
361	SE99-1-11-137	1	Cos	Ox.	Àmfora	Romana
362	SE99-1-11-138	1	Cos	Ox.	Àmfora	Romana
363	SE99-1-11-139	1	Cos	Ox.	Àmfora	Romana
364	SE99-1-11-140	1	Cos	Ox.	Àmfora	Romana
365	SE99-1-11-141	1	Cos	Ox.	Àmfora	Romana
366	SE99-1-11-142	1	Cos	Ox.	Àmfora	Romana
367	SE99-1-11-143	1	Cos	Ox.	Àmfora	Romana
368	SE99-1-11-144	1	Cos	Ox.	Àmfora	Romana
369	SE99-1-11-145	1	Cos	Ox.	Àmfora	Romana
370	SE99-1-11-146	1	Cos	Ox.	Àmfora	Romana
371	SE99-1-11-147	1	Cos	Ox.	Àmfora	Romana
372	SE99-1-11-148	1	Cos	Ox.	Àmfora	Romana

Núm ordre	Sigla	frag.	Part	Cocció	Tipologia	Cronologia
373	SE99-1-11-149	1	Cos	Ox.	Àmfora	Romana
374	SE99-1-11-150	1	Cos	Ox.	Àmfora	Romana
375	SE99-1-11-151	1	Cos	Ox.	Àmfora	Romana
376	SE99-1-11-152	1	Cos	Ox.	Àmfora	Romana
377	SE99-1-11-153	1	Cos	Ox.	Àmfora	Romana
378	SE99-1-11-154	1	Cos	Ox.	Àmfora	Romana
379	SE99-1-11-155	1	Cos	Ox.	Àmfora	Romana
380	SE99-1-11-156	1	Cos	Ox.	Àmfora	Romana
381	SE99-1-11-157	1	Cos	Ox.	Àmfora	Romana
382	SE99-1-11-158	1	Cos	Ox.	Àmfora	Romana
383	SE99-1-11-159	1	Cos	Ox.	Àmfora	Romana
384	SE99-1-11-160	1	Cos	Ox.	Àmfora	Romana
385	SE99-1-11-161	1	Cos	Ox.	Àmfora	Romana
386	SE99-1-11-162	1	Cos	Ox.	Àmfora	Romana
387	SE99-1-11-163	1	Cos	Ox.	Àmfora	Romana
388	SE99-1-11-164	1	Cos	Ox.	Àmfora	Romana
389	SE99-1-11-165	1	Cos	Ox.	Àmfora	Romana
390	SE99-1-11-166	1	Cos	Ox.	Àmfora	Romana
391	SE99-1-11-167	3	Cos	Ox.	Àmfora	Romana
392	SE99-1-11-168	1	Vora	Ox.	Àmfora	Romana
393	SE99-1-11-169	1	Cos	Ox.	Àmfora	Romana
394	SE99-1-11-170	1	Cos	Ox.	Àmfora	Romana
395	SE99-1-11-171	1	Cos	Ox.	Àmfora	Romana
396	SE99-1-11-172	1	Cos	Ox.	Àmfora	Romana
397	SE99-1-11-173	1	Cos	Ox.	Àmfora	Romana
398	SE99-1-11-174	1	Cos	Ox.	Àmfora	Romana
399	SE99-1-11-175	1	Cos	Ox.	Àmfora	Romana

Núm ordre	Sigla	frag.	Part	Cocció	Tipologia	Cronologia
400	SE99-1-11-176	1	Cos	Ox.	Àmfora itàlica	Romana
401	SE99-1-11-177	4	Cos	Ox.	Àmfora	Romana
402	SE99-1-11-178	4	Pivot	Ox.	Àmfora	Romana
403	SE99-1-11-179	2	Pivot	Ox.	Àmfora	Romana
404	SE99-1-11-180	1	Nansa	Ox.	Àmfora	Romana
405	SE99-1-11-181	1	Nansa	Ox.	Àmfora	Romana
406	SE99-1-11-182	1	Vora	Ox.	Àmfora Brindisina	Romana
407	SE99-1-11-183	1	Vora	Ox.	Àmfora Bètica (Dr 9/7-11)	Romana
408	SE99-1-11-184	2	Cos	Ox.	Àmfora	Romana
409	SE99-1-11-185	1	Cos	Ox.	Àmfora	Romana
410	SE99-1-11-186	1	Cos	Ox.	Àmfora	Romana
411	SE99-1-11-187	1	Cos	Ox.	Dolia	Romana
412	SE99-1-11-188	1	Cos	Ox.	Dolia	Romana
413	SE99-1-11-189	1	Cos	R..	C. grisa	Romana
414	SE99-1-11-190	1	Cos	R.	C. grisa	Romana
415	SE99-1-11-191	1	Cos	R.	C. grisa	Romana
416	SE99-1-11-192	1	Cos	R.	C. grisa	Romana
417	SE99-1-11-193	1	Cos	R.	C. gris	Romana
418	SE99-1-11-194	1	Cos	R.	C. gris	Romana
419	SE99-1-11-195	1	Vora	R.	C. gris	Romana
420	SE99-1-11-196	1	Vora	R.	C. cuina	Romana
421	SE99-1-11-197	1	Cos	R.	C. cuina	Romana



**b) Unitats estratigràfiques cala 2.****UNITAT ESTRATIGRÀFICA: 5**

Material no ceràmic:

Núm. ordre	Sigla	Núm de fragments	Element	Descripció
422	SE99-2-5	4	Fauna	
423	SE99-2-5	1	Ferro	
424	SE99-2-5	1	Vidre	

Material ceràmic

Núm ordre	Sigla	fragmen-tació.	Part	Cocció	Tipologia	Cronologia
425	SE99-2-5-1	1	Vora	Ox.	T.S.S	Romana
426	SE99-2-5-2	21	Vora	Ox.	T.S.S	Romana
427	SE99-2-5-3	1	Cos	Ox.	T.S.S.	Romana
428	SE99-2-5-4	1	Vora	Ox.	T.S.S.	Romana
429	SE99-2-5-5	1	Cos	Ox.	T.S.S.	Romana
430	SE99-2-5-6	1	Cos	Ox.	T.S.S.	Romana
431	SE99-2-5-7	1	Cos	Ox.	T.S.S.	Romana
432	SE99-2-5-8	3	Cos	Ox.	T.S.S.	Romana
433	SE99-2-5-9	1	Cos	Ox.	T.S.H.	Romana
434	SE99-2-5-10	1	Cos	Ox.	T.S.H	Romana
435	SE99-2-5-11	1	Cos	Ox.	T.S.H	Romana
436	SE99-2-5-12	1	Cos	Ox.	T.S.H	Romana
437	SE99-2-5-13	1	Cos	Ox.	T.S.H	Romana
438	SE99-2-5-14	1	Cos	Ox.	T.S.H	Romana

Núm ordre	Sigla	frag.	Part	Coccio	Tipologia	Cronologia
439	SE99-2-5-15	1	Cos	Ox.	T.S.H	Romana
440	SE99-2-5-16	1	Cos	Ox.	T.S.H	Romana
441	SE99-2-5-17	1	Vora	Ox.	C.comuna	Romana
442	SE99-2-5-18	1	Vora	Ox.	C. engalba vermella	Romana
443	SE99-2-5-19	1	Nansa	Ox.	C. engalba vermella	Romana
444	SE99-2-5-20	1	Cos	Ox.	C. engalba vermella	Romana
445	SE99-2-5-21	1	Cos	Ox.	C. engalba vermella	Romana
446	SE99-2-5-22	1	Cos	Ox.	C. engalba vermella	Romana
447	SE99-2-5-23	1	Cos	Ox.	C. engalba vermella	Romana
448	SE99-2-5-24	1	Cos	Ox.	C. engalba vermella	Romana
449	SE99-2-5-25	1	Cos	Ox.	C. engalba vermella	Romana
450	SE99-2-5-26	1	Cos	Ox.	C. engalba vermella	Romana
451	SE99-2-5-27	1	Cos	Ox.	C. engalba vermella	Romana
452	SE99-2-5-28	1	Cos	Ox.	C. engalba vermella	Romana
453	SE99-2-5-29	1	Cos	Ox.	C. engalba vermella	Romana
454	SE99-2-5-30	1	Cos	Ox.	C. engalba vermella	Romana
455	SE99-2-5-31	1	Cos	Ox.	C. engalba vermella	Romana
456	SE99-2-5-32	1	Cos	Ox.	C. engalba vermella	Romana
457	SE99-2-5-33	1	Cos	Ox.	C. engalba vermella	Romana
458	SE99-2-5-34	1	Cos	Ox.	C. engalba vermella	Romana
459	SE99-2-5-35	1	Cos	Ox.	C. engalba vermella	Romana
460	SE99-2-5-36	1	Cos	Ox.	C. engalba vermella	Romana
461	SE99-2-5-37	1	Cos	Ox.	C. engalba vermella	Romana
462	SE99-2-5-38	1	Cos	Ox.	C. engalba vermella	Romana
463	SE99-2-5-39	1	Cos	Ox.	C. engalba vermella	Romana
464	SE99-2-5-40	1	Cos	Ox.	C. engalba vermella	Romana
465	SE99-2-5-41	1	Cos	Ox.	C. engalba vermella	Romana

Núm ordre	Sigla	fragmen -tació.	Part	Cocció	Tipologia	Cronologia
466	SE99-2-5-42	1	Cos	Ox.	C. engalba vermella	Romana
467	SE99-2-5-43	1	Cos	Ox.	C. engalba vermella	Romana
468	SE99-2-5-44	1	Cos	Ox.	C. engalba vermella	Romana
469	SE99-2-5-45	1	Cos	Ox.	C. engalba vermella	Romana
470	SE99-2-5-46	1	Basse	Ox.	C. comuna	Romana
471	SE99-2-5-47	1	Basse	Ox.	C. comuna	Romana
472	SE99-2-5-48	1	Base	Ox.	C. comuna	Romana
473	SE99-2-5-49	1	Vora	Ox.	C. comuna	Romana
474	SE99-2-5-50	1	Cos	Ox.	C. comuna	Romana
475	SE99-2-5-51	1	Cos	Ox.	C. comuna	Romana
476	SE99-2-5-52	1	Cos	Ox.	C. comuna	Romana
477	SE99-2-5-53	1	Cos	Ox.	C. comuna	Romana
478	SE99-2-5-54	1	Cos	Ox.	C. comuna	Romana
479	SE99-2-5-55	1	Cos	Ox.	C. comuna	Romana
480	SE99-2-5-56	1	Cos	Ox.	C. comuna	Romana
481	SE99-2-5-57	1	Cos	Ox.	C. comuna	Romana
482	SE99-2-5-58	1	Cos	Ox.	C. comuna	Romana
483	SE99-2-5-59	1	Cos	Ox.	C. comuna	Romana
484	SE99-2-5-60	1	Cos	Ox.	C. comuna	Romana
485	SE99-2-5-61	1	Cos	Ox.	C. comuna	Romana
486	SE99-2-5-62	1	Cos	Ox.	C. comuna	Romana
487	SE99-2-5-63	1	Cos	Ox.	C. comuna	Romana
488	SE99-2-5-64	1	Cos	Ox.	C. comuna	Romana
489	SE99-2-5-65	1	Cos	Ox.	C. comuna	Romana
490	SE99-2-5-66	1	Cos	Ox.	C. comuna	Romana
491	SE99-2-5-67	1	Cos	Ox.	C. comuna	Romana
492	SE99-2-5-68	1	Cos	Ox.	C. comuna	Romana

Núm ordre	Sigla	fragmen -tació.	Part	Cocció	Tipologia	Cronologia
493	SE99-2-5-69	1	Cos	Ox.	C. comuna	Romana
494	SE99-2-5-70	1	Cos	Ox.	C. comuna	Romana
495	SE99-2-5-71	1	Cos	Ox.	C. comuna	Romana
496	SE99-2-5-72	1	Cos	Ox.	C. comuna	Romana
497	SE99-2-5-73	1	Cos	Ox.	C. comuna	Romana
498	SE99-2-5-74	1	Cos	Ox.	C. comuna	Romana
499	SE99-2-5-75	1	Cos	Ox.	C. comuna	Romana
500	SE99-2-5-76	1	Cos	Ox.	C. comuna	Romana
501	SE99-2-5-77	1	Nansa	Ox.	Àmfora	Romana
502	SE99-2-5-78	1	Cos	Ox.	Àmfora	Romana
503	SE99-2-5-79	1	Cos	Ox.	Àmfora	Romana
504	SE99-2-5-80	1	Cos	Ox.	Àmfora	Romana
505	SE99-2-5-81	1	Cos	Ox.	Àmfora	Romana
506	SE99-2-5-82	1	Cos	Ox.	Àmfora	Romana
507	SE99-2-5-83	1	Cos	Ox.	Àmfora	Romana
508	SE99-2-5-84	1	Cos	Ox.	Àmfora	Romana
509	SE99-2-5-85	1	Cos	Ox.	Àmfora itàlica	Romana
510	SE99-2-5-86	1	Cos	Ox.	Campaniana A	Romana
511	SE99-2-5-87	1	Cos	R.	C. grisa	Romana
512	SE99-2-5-88	1	Cos	R.	C. grisa	Romana
513	SE99-2-5-89	1	Cos	R.	C. grisa	Romana
514	SE99-2-5-90	1	Cos	R.	C. grisa	Romana
515	SE99-2-5-91	1	Cos	R.	C. grisa	Romana
516	SE99-2-5-92	1	Cos	R.	C. grisa	Romana
517	SE99-2-5-93	1	Cos	R.	C. grisa	Romana
518	SE99-2-5-94	1	Cos	R.	C. cuina	Romana
519	SE99-2-5-95	1	Cos	R.	C. Cuina	Romana

---

<b>Núm ordre</b>	<b>Sigla</b>	<b>fragmen -tació.</b>	<b>Part</b>	<b>Cocció</b>	<b>Tipologia</b>	<b>Cronologia</b>
520	SE99-2-5-96	1	Cos	R.	C. feta a mà	E. Bronze?
521	SE99-2-5-97	1	Cos	R.	C. Cuina	Romana

**UNITAT ESTRATIGRÀFICA: 6****Material no ceràmic:**

Núm. ordre	Sigla	Núm de fragments	Element	Descripció
522	SE99-2-6	1	Moneda	Moneda de bronze il·legible
523	SE99-2-6	8	Fauna	

**Material ceràmic:**

Núm ordre	Sigla	fragmen-tació.	Part	Cocció	Tipologia	Cronologia
524	SE99-2-6-1	1	Base	Ox.	T.S.S	Romana
526	SE99-2-6-2	1	Cos	Ox.	C. engalba blanca	Romana
527	SE99-2-6-3	1	Cos	Ox.	C. engalba vermella	Romana
528	SE99-2-6-4	1	Cos	Ox.	C. engalba vermella	Romana
529	SE99-2-6-5	1	Cos	Ox.	C. engalba vermella	Romana
530	SE99-2-6-6	1	Cos	Ox.	C. engalba vermella	Romana
531	SE99-2-6-7	1	Cos	Ox.	C. engalba vermella	Romana
532	SE99-2-6-8	1	Cos	Ox.	C. engalba vermella	Romana
533	SE99-2-6-9	1	Cos	Ox.	C. engalba vermella	Romana
534	SE99-2-6-10	1	Cos	Ox.	C. engalba vermella	Romana
535	SE99-2-6-11	1	Cos	Ox.	C. engalba vermella	Romana
536	SE99-2-6-12	2	Cos	Ox.	C. engalba vermella	Romana
537	SE99-2-6-13	1	Cos	Ox.	C. engalba vermella	Romana
538	SE99-2-6-14	1	Base	Ox.	C. comuna	Romana
539	SE99-2-6-15	1	Cos	Ox.	C. comuna	Romana

Núm ordre	Sigla	frag.	Part	Cocció	Tipologia	Cronologia
540	SE99-2-6-16	1	Cos	Ox.	C. comuna	Romana
541	SE99-2-6-17	1	Cos	Ox.	C. comuna	Romana
542	SE99-2-6-18	1	Cos	Ox.	C. comuna	Romana
543	SE99-2-6-19	1	Cos	Ox.	C. comuna	Romana
544	SE99-2-6-20	1	Cos	Ox.	C. comuna	Romana
545	SE99-2-6-21	1	Cos	Ox.	C. comuna	Romana
546	SE99-2-6-22	1	Cos	Ox.	C. comuna	Romana
547	SE99-2-6-23	1	Cos	Ox.	C. comuna	Romana
548	SE99-2-6-24	1	Cos	Ox.	C. comuna	Romana
549	SE99-2-6-25	1	Cos	Ox.	C. comuna	Romana
550	SE99-2-6-26	1	Cos	Ox.	Àmfora	Romana
551	SE99-2-6-27	1	Cos	Ox.	Àmfora	Romana
552	SE99-2-6-28	1	Cos	Ox.	Àmfora	Romana
553	SE99-2-6-29	1	Cos	Ox.	Àmfora	Romana
554	SE99-2-6-30	1	Cos	Ox.	Àmfora	Romana
555	SE99-2-6-31	1	Cos	Ox.	Àmfora	Romana
556	SE99-2-6-32	1	Cos	Ox.	Àmfora	Romana
557	SE99-2-6-33	1	Cos	Ox.	Àmfora	Romana
558	SE99-2-6-34	1	Cos	Ox.	Àmfora	Romana
559	SE99-2-6-35	1	Cos	Ox.	Àmfora	Romana
560	SE99-2-6-36	1	Vora	R.	C. grisa	Romana
561	SE99-2-6-37	1	Base	R.	C. grisa	Romana
562	SE99-2-6-38	1	Cos	R.	C. grisa	Romana
563	SE99-2-6-39	1	Cos	R.	C. grisa	Romana
564	SE99-2-6-40	1	Cos	R.	C. grisa	Romana
565	SE99-2-6-41	1	Cos	R.	C. cuina	Romana

**UNITAT ESTRATIGRÀFICA: 7**

Material no ceràmic:

Núm. ordre	Sigla	Núm de fragments	Element	Descripció
566	SE99-2-7	4	Ferros	
567	SE99-2-7	11	Fauna	

Material ceràmic:

Núm ordre	Sigla	fragmen-tació.	Part	Cocció	Tipologia	Cronologia
568	SE99-2-7-1	1	Cos	Ox.	T.S.H.	Romana
569	SE99-2-7-2	1	Cos	Ox.	T.S.H.	Romana
570	SE99-2-7-3	1	Vora	Ox.	Kalathos	Romana
571	SE99-2-7-4	1	Vora	Ox.	Kalathos	Romana
572	SE99-2-7-5	1	Cos	Ox.	Kalathos	Romana
573	SE99-2-7-6	1	Cos	Ox.	C. engalba blanca	Romana
574	SE99-2-7-7	1	Cos	Ox.	C. engalba blanca	Romana
575	SE99-2-7-8	1	Cos	Ox.	C. engalba blanca	Romana
576	SE99-2-7-9	1	Cos	Ox.	C. engalba blanca	Romana
577	SE99-2-7-10	1	Cos	Ox.	C. engalba blanca	Romana
578	SE99-2-7-11	1	Cos	Ox.	C. engalba blanca	Romana
579	SE99-2-7-12	2	Vora	Ox.	Parets fines clofolla d'ou	Romana
580	SE99-2-7-13	1	Base	Ox.	C. engalba vermella	Romana
581	SE99-2-7-14	1	Cos	Ox.	C. engalba vermella	Romana
582	SE99-2-7-15	1	Cos	Ox.	C. engalba vermella	Romana



Núm ordre	Sigla	fragmen-tació.	Part	Cocció	Tipologia	Cronologia
583	SE99-2-7-16	1	Cos	Ox.	C. engalba vermella	Romana
584	SE99-2-7-17	1	Cos	Ox.	C. engalba vermella	Romana
585	SE99-2-7-18	1	Cos	Ox.	C. engalba vermella	Romana
586	SE99-2-7-19	1	Cos	Ox.	C. engalba vermella	Romana
587	SE99-2-7-20	1	Cos	Ox.	C. engalba vermella	Romana
588	SE99-2-7-21	1	Cos	Ox.	C. engalba vermella	Romana
589	SE99-2-7-22	1	Cos	Ox.	C. engalba vermella	Romana
590	SE99-2-7-23	1	Cos	Ox.	C. engalba vermella	Romana
591	SE99-2-7-24	1	Cos	Ox.	C. engalba vermella	Romana
592	SE99-2-7-25	1	Cos	Ox.	C. engalba vermella	Romana
593	SE99-2-7-26	1	Cos	Ox.	C. engalba vermella	Romana
594	SE99-2-7-27	1	Cos	Ox.	C. engalba vermella	Romana
595	SE99-2-7-28	1	Cos	Ox.	C. engalba vermella	Romana
596	SE99-2-7-29	1	Cos	Ox.	C. engalba vermella	Romana
597	SE99-2-7-30	1	Cos	Ox.	C. engalba vermella	Romana
598	SE99-2-7-31	1	Cos	Ox.	C. engalba vermella	Romana
599	SE99-2-7-32	1	Cos	Ox.	C. comuna	Romana
600	SE99-2-7-33	1	Cos	Ox.	C. comuna	Romana
601	SE99-2-7-34	1	Cos	Ox.	C. comuna	Romana
602	SE99-2-7-35	1	Cos	Ox.	C. comuna	Romana
603	SE99-2-7-36	1	Cos	Ox.	C. comuna	Romana
604	SE99-2-7-37	1	Cos	Ox.	C. comuna	Romana
605	SE99-2-7-38	1	Cos	Ox.	C. comuna	Romana
606	SE99-2-7-39	1	Cos	Ox.	C. comuna	Romana
607	SE99-2-7-40	1	Cos	Ox.	C. comuna	Romana
608	SE99-2-7-41	1	Cos	Ox.	C. comuna	Romana
609	SE99-2-7-42	1	Cos	Ox.	C. comuna	Romana

Núm ordre	Sigla	fragmen-tació.	Part	Cocció	Tipologia	Cronologia
610	SE99-2-7-43	1	Cos	Ox.	C. comuna	Romana
611	SE99-2-7-44	1	Cos	Ox.	C. comuna	Romana
612	SE99-2-7-45	1	Cos	Ox.	C. comuna	Romana
613	SE99-2-7-46	1	Cos	Ox.	C. comuna	Romana
614	SE99-2-7-47	1	Cos	Ox.	C. comuna	Romana
615	SE99-2-7-48	1	Cos	Ox.	C. comuna	Romana
616	SE99-2-7-49	1	Cos	Ox.	C. comuna	Romana
617	SE99-2-7-50	1	Cos	Ox.	C. comuna	Romana
618	SE99-2-7-51	1	Cos	Ox.	C. comuna	Romana
619	SE99-2-7-52	1	Cos	Ox.	C. comuna	Romana
620	SE99-2-7-53	1	Cos	Ox.	C. comuna	Romana
621	SE99-2-7-54	1	Cos	Ox.	C. comuna	Romana
622	SE99-2-7-55	1	Cos	Ox.	C. comuna	Romana
623	SE99-2-7-56	1	Base	Ox.	Campaniana A	Romana
624	SE99-2-7-57	1	Cos	Ox.	Campaniana B	Romana
625	SE99-2-7-58	1	Cos	Ox.	Campaniana B	Romana
626	SE99-2-7-59	1	Cos	Ox.	Àmfora itàlica	Romana
627	SE99-2-7-60	1	Cos	Ox.	Àmfora itàlica	Romana
628	SE99-2-7-61	1	Cos	Ox.	Àmfora	Romana
629	SE99-2-7-62	1	Cos	Ox.	Àmfora	Romana
630	SE99-2-7-63	1	Cos	Ox.	Àmfora	Romana
631	SE99-2-7-64	1	Cos	Ox.	Àmfora	Romana
632	SE99-2-7-65	1	Cos	Ox.	Àmfora	Romana
633	SE99-2-7-66	1	Cos	Ox.	Àmfora	Romana
634	SE99-2-7-67	1	Cos	Ox.	C. comuna tradició iberica	Romana
635	SE99-2-7-68	1	Cos	Ox.	C. comuna tradició ibèrica	Romana
636	SE99-2-7-69	1	Cos	Ox.	C. comuna tradició ibèrica	Romana

Núm ordre	Sigla	fragmen -tació.	Part	Cocció	Tipologia	Cronologia
637	SE99-2-7-70	1	Vora	R.	C. grisa	Romana
638	SE99-2-7-71	1	Base	R.	C. grisa	Romana
639	SE99-2-7-72	1	Cos	R.	C. grisa	Romana
640	SE99-2-7-73	1	Cos	R.	c. grisa	Romana
641	SE99-2-7-74	1	Cos	R.	C. grisa	Romana
642	SE99-2-7-75	1	Cos	R.	C. grisa	Romana
643	SE99-2-7-76	1	Cos	R.	C. grisa	Romana
644	SE99-2-7-77	1	Cos	R.	C. grisa	Romana
645	SE99-2-7-78	1	Cos	R.	C. grisa	Romana
646	SE99-2-7-79	1	Cos	R.	C. cuina	Romana
647	SE99-2-7-80	1	Cos	R.	C. cuina	Romana
648	SE99-2-7-80	1	Cos	R.	C. cuina	Romana
649	SE99-2-7-81	1	Cos	R.	C. cuina	Romana
650	SE99-2-7-82	1	Cos	R.	C. cuina	Romana

**UNITAT ESTRATIGRÀFICA:**

Material no ceràmic:

**UNITAT ESTRATIGRÀFICA: 14**

Material ceràmic:

<b>Núm ordre</b>	<b>Sigla</b>	<b>fragmen -tació.</b>	<b>Part</b>	<b>Cocció</b>	<b>Tipologia</b>	<b>Cronologia</b>
651	SE99-2-14-1	1	Cos	Ox.	C. engalba blanca	Romana
652	SE99-2-14-2	1	Cos	Ox.	C. engalba blanca	Romana
653	SE99-2-14-3	1	Cos	Ox.	C. engalba vermella	Romana
654	SE99-2-14-4	1	Cos	Ox.	c. comuna	Romana
655	SE99-2-14-5	1	Cos	Ox.	C. comuna	Romana
656	SE99-2-14-6	4	Cos	Ox.	C. comuna	Romana

**c) Unitats estratigràfiques cala 3.****UNITAT ESTRATIGRÀFICA: 3**

Material no ceràmic:

Núm. ordre	Sigla	Núm de fragments	Element	Descripció
657	SE99-3-3	1	Vidre	

Material ceràmic:

Núm ordre	Sigla	fragemen-tació.	Part	Cocció	Tipologia	Cronologia
658	SE99-3-3-1	1	Base	Ox.	T.S.H.	Romana
659	SE99-3-3-2	1	Cos	Ox.	C. comuna tradició ibèrica	Romana
660	SE99-3-3-3	1	Cos	Ox.	C. comuna	Romana
661	SE99-3-3-4	1	Cos	Ox.	C. comuna	Romana
662	SE99-3-3-5	1	Cos	Ox.	C. comuna	Romana
663	SE99-3-3-6	1	Cos	Ox.	C. comuna	Romana
664	SE99-3-3-7	1	Cos	Ox.	C. comuna	Romana
665	SE99-3-3-8	1	Cos	Ox.	C. comuna	Romana
666	SE99-3-3-9	1	Cos	Ox.	C. comuna	Romana
667	SE99-3-3-10	1	Cos	Ox.	C. comuna	Romana
668	SE99-3-3-11	1	Cos	Ox.	C. comuna	Romana
669	SE99-3-3-12	1	Cos	Ox.	C. comuna	Romana
670	SE99-3-3-13		Cos	Ox.	C. comuna	

Núm ordre	Sigla	frag.	Part	Cocció	Tipologia	Cronologia
671	SE99-3-3-14	1	Cos	Ox.	C. comuna	Romana
672	SE99-3-3-15	1	Cos	Ox.	C. comuna	Romana
673	SE99-3-3-16	1	Cos	Ox.	C. comuna	Romana
674	SE99-3-3-17	1	Cos	Ox.	C. comuna	Romana
675	SE99-3-3-18	1	Cos	Ox.	C. comuna	Romana
676	SE99-3-3-19	1	Cos	Ox.	C. comuna	Romana
677	SE99-3-3-20	1	Cos	Ox.	C. comuna	Romana
678	SE99-3-3-21	1	Cos	Ox.	C. comuna	Romana
679	SE99-3-3-22	1	Cos	Ox.	C. comuna	Romana
680	SE99-3-3-23	1	Cos	Ox.	C. comuna	Romana
681	SE99-3-3-24	1	Cos	Ox.	C. comuna	Romana
682	SE99-3-3-25	1	Cos	Ox.	C. comuna	Romana
683	SE99-3-3-26	1	Cos	Ox.	C. comuna	Romana
684	SE99-3-3-27	1	Cos	Ox.	C. comuna	Romana
685	SE99-3-3-28	1	Cos	Ox.	C. comuna	Romana
686	SE99-3-3-29	1	Cos	Ox.	C. comuna	Romana
687	SE99-3-3-30	1	Vora	Ox.	Àmfora	Romana
688	SE99-3-3-31	1	Cos	Ox.	Àmfora	Romana
689	SE99-3-3-32	1	Cos	Ox.	Àmfora itàlica	Romana
690	SE99-3-3-33	1	Cos	Ox.	Àmfora itàlica	Romana
691	SE99-3-3-34	1	Cos	Ox.	T.S.H.	Romana
692	SE99-3-3-35	1	Cos	Ox.	C. engalba vermella	Romana
693	SE99-3-3-36	1	Cos	Ox.	C. engalba blanca	Romana
694	SE99-3-3-37	1	Cos	Ox.	Campaniana A	Romana
695	SE99-3-3-38	1	Cos	R.	C. Grisa	Romana
696	SE99-3-3-39	1	Vora	R.	C. Grisa	Romana
697	SE99-3-3-40	1	Cos	R.	C. Grisa	Romana

<b>Núm ordre</b>	<b>Sigla</b>	<b>frag.</b>	<b>Part</b>	<b>Cocció</b>	<b>Tipologia</b>	<b>Cronologia</b>
698	SE99-3-3-41	1	Cos	R.	C. cuina	Romana
699	SE99-3-3-42	1	Cos	R.	C. Cuina	Romana
700	SE99-3-3-43	1	Cos	R.	C. Cuina	Romana
701	SE99-3-3-44	1	Cos	R.	C. grisa	Medieval ?

**UNITAT ESTRATIGRÀFICA: 5**

Material no ceràmic:

Núm. ordre	Sigla	Núm de fragments	Element	Descripció
702	SE99-3-5	7	Ferros	
703	SE99-3-5	10	Fauna	
704	SE99-3-5	2	Vidre	

Material ceràmic:

Núm ordre	Sigla	fragmen-tació.	Part	Cocció	Tipologia	Cronologia
705	SE99-3-5-1	1	Vora	Ox.	T.S. I	Romana
706	SE99-3-5-2	1	Cos	Ox.	T.S.I	Romana
707	SE99-3-5-3	1	Vora	Ox.	T.S.I	Romana
708	SE99-3-5-4	1	Cos	Ox.	T.S.H	Romana
709	SE99-3-5-5	1	Base	Ox.	T.S.H.	Romana
710	SE99-3-5-6	1	Base	Ox.	T.S.H.	Romana
711	SE99-3-5-7	1	Base	Ox.	T.S.H.	Romana
712	SE99-3-5-8	1	Base	Ox.	C. engalba vermella	Romana
713	SE99-3-5-9	1	Cos	Ox.	C. engalba vermella	Romana
714	SE99-3-5-10	1	Cos	Ox.	C. engalba vermella	Romana
715	SE99-3-5-11	1	Cos	Ox.	C. engalba vermella	Romana
716	SE99-3-5-12	1	Cos	Ox.	C. engalba vermella	Romana
717	SE99-3-5-13	1	Cos	Ox.	C. engalba vermella	Romana
718	SE99-3-5-14	1	Cos	Ox.	C. engalba vermella	Romana



Núm ordre	Sigla	fragmen -tació.	Part	Cocció	Tipologia	Cronologia
719	SE99-3-5-15	1	Cos	Ox.	C. engalba vermella	Romana
720	SE99-3-5-16	1	Cos	Ox.	C. engalba vermella	Romana
721	SE99-3-5-17	1	Cos	Ox.	C. engalba vermella	Romana
722	SE99-3-5-18	1	Cos	Ox.	C. engalba vermella	Romana
723	SE99-3-5-19	1	Cos	Ox.	C. engalba vermella	Romana
724	SE99-3-5-20	1	Cos	Ox.	C. engalba vermella	Romana
725	SE99-3-5-21	1	Cos	Ox.	C. engalba vermella	Romana
726	SE99-3-5-22	1	Cos	Ox.	C. engalba vermella	Romana
727	SE99-3-5-23	1	Cos	Ox.	C. engalba vermella	Romana
728	SE99-3-5-24	1	Cos	Ox.	C. engalba vermella	Romana
729	SE99-3-5-25	1	Cos	Ox.	C. engalba vermella	Romana
730	SE99-3-5-26	1	Cos	Ox.	C. engalba vermella	Romana
731	SE99-3-5-27	1	Cos	Ox.	C. engalba vermella	Romana
732	SE99-3-5-28	1	Cos	Ox.	C. engalba vermella	Romana
733	SE99-3-5-29	1	Cos	Ox.	C. engalba vermella	Romana
734	SE99-3-5-30	1	Cos	Ox.	C. engalba vermella	Romana
735	SE99-3-5-31	1	Vora	Ox.	C. comuna	Romana
736	SE99-3-5-32	1	Vora	Ox.	C. comuna	Romana
737	SE99-3-5-33	1	Base	Ox.	C. comuna	Romana
738	SE99-3-5-34	1	Base	Ox.	C. comuna	Romana
739	SE99-3-5-35	1	Cos	Ox.	C. comuna	Romana
740	SE99-3-5-36	1	Cos	Ox.	C. comuna	Romana
741	SE99-3-5-37	1	Cos	Ox.	C. comuna	Romana
742	SE99-3-5-38	1	Cos	Ox.	C. comuna	Romana
743	SE99-3-5-39	1	Cos	Ox.	C. comuna	Romana
744	SE99-3-5-40	1	Cos	Ox.	C. comuna	Romana
745	SE99-3-5-41	1	Cos	Ox.	C. comuna	Romana

Núm ordre	Sigla	fragmen -tació.	Part	Cocció	Tipologia	Cronologia
746	SE99-3-5-42	1	Cos	Ox.	C. comuna	Romana
747	SE99-3-5-43	1	Cos	Ox.	C. comuna	Romana
748	SE99-3-5-44	1	Cos	Ox.	C. comuna	Romana
749	SE99-3-5-45	1	Cos	Ox.	C. comuna	Romana
750	SE99-3-5-46	1	Cos	Ox.	C. comuna	Romana
751	SE99-3-5-47	1	Cos	Ox.	C. comuna	Romana
752	SE99-3-5-48	1	Cos	Ox.	C. comuna	Romana
753	SE99-3-5-49	1	Cos	Ox.	C. comuna	Romana
754	SE99-3-5-50	1	Cos	Ox.	C. comuna	Romana
755	SE99-3-5-51	1	Cos	Ox.	C. comuna	Romana
756	SE99-3-5-52	1	Cos	Ox.	C. comuna	Romana
757	SE99-3-5-53	1	Cos	Ox.	C. comuna	Romana
758	SE99-3-5-54	1	Cos	Ox.	C. comuna	Romana
759	SE99-3-5-55	1	Cos	Ox.	C. comuna	Romana
760	SE99-3-5-56	1	Cos	Ox.	C. comuna	Romana
761	SE99-3-5-57	1	Cos	Ox.	C. comuna	Romana
762	SE99-3-5-58	1	Cos	Ox.	C. comuna	Romana
763	SE99-3-5-59	1	Cos	Ox.	C. comuna	Romana
764	SE99-3-5-60	1	Cos	Ox.	C. comuna	Romana
765	SE99-3-5-61	1	Cos	Ox.	C. comuna	Romana
766	SE99-3-5-62	1	Cos	Ox.	C. comuna tradició ibèrica	Romana
767	SE99-3-5-63	1	Cos	Ox.	Campaniana A	Romana
768	SE99-3-5-64	1	Cos	Ox.	Campaniana A	Romana
769	SE99-3-5-65	1	Cos	Ox.	Campaniana A	Romana
770	SE99-3-5-66	1	Cos	Ox.	Campaniana C	Romana
771	SE99-3-5-67	1	Cos	Ox.	Àmfora	Romana
772	SE99-3-5-68	1	Cos	Ox.	Àmfora	Romana

Núm ordre	Sigla	fragmen -tació.	Part	Cocció	Tipologia	Cronologia
773	SE99-3-5-69	1	Cos	Ox.	Àmfora	Romana
774	SE99-3-5-70	1	Cos	Ox.	Àmfora	Romana
775	SE99-3-5-71	1	Cos	Ox.	Àmfora	Romana
776	SE99-3-5-72	1	Cos	Ox.	Àmfora	Romana
777	SE99-3-5-73	1	Cos	Ox.	Àmfora	Romana
778	SE99-3-5-74	1	Cos	Ox.	C. comuna	Romana
779	SE99-3-5-75	1	Cos	Ox.	c. comuna	Romana
780	SE99-3-5-76	1	Cos	Ox.	C. comuna	Romana
781	SE99-3-5-77	1	Vora	R.	C. grisa	Romana
782	SE99-3-5-78	1	Vora	R.	C. grisa	Romana
783	SE99-3-5-79	1	Cos	R.	C. grisa	Romana
784	SE99-3-5-80	1	Cos	R.	C. grisa	Romana
785	SE99-3-5-81	1	Cos	R.	C. grisa	Romana
786	SE99-3-5-82	1	Cos	R.	C. grisa	Romana
787	SE99-3-5-83	1	Cos	R.	C. grisa	Romana
788	SE99-3-5-84	1	Cos	R.	C. grisa	Romana
789	SE99-3-5-85	1	Vora	R.	C. cuina	Romana
790	SE99-3-5-86	1	Cos	R.	C. Cuina	Romana
791	SE99-3-5-87	1	Cos	R.	C. cuina	Romana
792	SE99-3-5-88	1	Cos	R.	C. cuina	Romana
793	SE99-3-5-89	1	Cos	R.	C. cuina	Romana

**UNITAT ESTRATIGRÀFICA: 6**

Material no ceràmic:

Núm. ordre	Sigla	Núm de fragments	Element	Descripció
794	SE99-3-6	2	Plàstic	Pedra polida
795	SE99-3-6	1	Ferro	Clau
796	SE99-3-6	1	Ferro	
797	SE99-3-6	2	Vidres	

Material ceràmic:

Núm ordre	Sigla	frag.	Part	Cocció	Tipologia	Cronologia
798	SE99-3-6-1	1	Cos	Ox.	C. blau catala	Moderna
799	SE99-3-6-2	1	Vora	Ox.	C. blanc estanyifer	Moderna
800	SE99-3-6-3	1	Vora	Ox.	C. blanc estanyifer	Contemporani
801	SE99-3-6-4	1	Cos	Ox.	C. blanc estanyifer	Contemporani
802	SE99-3-6-5	1	Cos	Ox.	C. blanc estanyifer	Contemporani
803	SE99-3-6-6	1	Cos	Ox.	C. blanc estanyifer	Contemporani
804	SE99-3-6-7	1	Cos	Ox.	C. blanc estanyifer	Contemporani
805	SE99-3-6-8	1	Cos	Ox.	C. blanc estanyifer	Contemporani
806	SE99-3-6-9	1	Cos	Ox.	C. Vidriada	Moderna
807	SE99-3-6-10	1	Base	Ox.	C. Vidriada	Moderna
808	SE99-3-6-11	1	Cos	Ox.	C. Vidriada	Moderna
809	SE99-3-6-12	1	Cos	Ox.	C. Vidriada	Moderna
810	SE99-3-6-13	1	Cos	Ox.	C. Vidriada	Moderna

Núm ordre	Sigla	frag.	Part	Cocció	Tipologia	Cronologia
811	SE99-3-6-14	1	Cos	Ox.	C. Vidriada	Moderna
812	SE99-3-6-15	1	Cos	Ox.	C. Vidriada	Moderna
813	SE99-3-6-16	1	Cos	Ox.	C. Vidriada	Moderna
814	SE99-3-6-17	1	Cos	Ox.	C. Vidriada	Moderna
815	SE99-3-6-18	1	Cos	Ox.	C. Vidriada	Moderna
816	SE99-3-6-19	1	Cos	Ox.	C. Vidriada	Moderna
817	SE99-3-6-20	1	Cos	Ox.	C. Vidriada	Moderna
818	SE99-3-6-21	1	Cos	Ox.	C. Vidriada	Moderna
819	SE99-3-6-22	1	Cos	Ox.	C. Vidriada	Moderna
820	SE99-3-6-23	1	Cos	Ox.	C. Vidriada	Moderna
821	SE99-3-6-24	1	Cos	Ox.	Element de construcció	Moderna
822	SE99-3-6-25	1	Cos	Ox.	T.S.H.	Romana
823	SE99-3-6-26	1	Cos	Ox.	T.S.H	Romana
824	SE99-3-6-27	1	Cos	Ox.	T.S.H	Romana
825	SE99-3-6-28	1	Cos	Ox.	T.S.H	Romana
826	SE99-3-6-29	1	Cos	Ox.	C. engalba vermella	Romana
827	SE99-3-6-30	1	Cos	Ox.	C. engalba vermella	Romana
828	SE99-3-6-31	1	Cos	Ox.	C. engalba Blanca	Romana
829	SE99-3-6-32	1	Cos	Ox.	C. engalba blanca	Romana
830	SE99-3-6-33	1	Cos	Ox.	C. comuna tradició ibèrica	Romana
831	SE99-3-6-34	1	Cos	Ox.	C. comuna tradició ibèrica	Romana
832	SE99-3-6-35	1	Cos	Ox.	C. comuna tradició ibèrica	Romana
833	SE99-3-6-36	1	Cos	Ox.	C. comuna tradició ibèrica	Romana
834	SE99-3-6-37	1	Cos	Ox.	C. comuna tradició ibèrica	Romana
835	SE99-3-6-38	1	Cos	Ox.	C. comuna tradició ibèrica	Romana
836	SE99-3-6-39	2	Nansa	Ox.	C. comuna	Romana
837	SE99-3-6-40	1	Nansa	Ox.	C. comuna	Romana

Núm ordre	Sigla	frag.	Part	Cocció	Tipologia	Cronologia
838	SE99-3-6-41	1	Nansa	Ox.	C. comuna	Romana
839	SE99-3-6-42	1	Cos	Ox.	C. comuna	Romana
840	SE99-3-6-43	1	Cos	Ox.	C. comuna	Romana
841	SE99-3-6-44	1	Cos	Ox.	C. comuna	Romana
842	SE99-3-6-45	1	Cos	Ox.	C. comuna	Romana
843	SE99-3-6-46	1	Cos	Ox.	C. comuna	Romana
844	SE99-3-6-47	1	Cos	Ox.	C. comuna	Romana
845	SE99-3-6-48	1	Cos	Ox.	C. comuna	Romana
846	SE99-3-6-49	1	Cos	Ox.	C. comuna	Romana
847	SE99-3-6-50	1	Cos	Ox.	C. comuna	Romana
848	SE99-3-6-51	1	Cos	Ox.	C. comuna	Romana
849	SE99-3-6-52	1	Cos	Ox.	C. comuna	Romana
850	SE99-3-6-53	1	Cos	Ox.	C. comuna	Romana
851	SE99-3-6-54	1	Cos	Ox.	C. comuna	Romana
852	SE99-3-6-55	1	Cos	Ox.	C. comuna	Romana
853	SE99-3-6-56	1	Cos	Ox.	C. comuna	Romana
854	SE99-3-6-57	1	Cos	Ox.	C. comuna	Romana
855	SE99-3-6-58	1	Cos	Ox.	C. comuna	Romana
856	SE99-3-6-59	1	Cos	Ox.	C. comuna	Romana
857	SE99-3-6-60	1	Cos	Ox.	C. comuna	Romana
858	SE99-3-6-61	1	Cos	Ox.	C. comuna	Romana
859	SE99-3-6-62	1	Cos	Ox.	C. comuna	Romana
860	SE99-3-6-63	1	Cos	Ox.	C. comuna	Romana
861	SE99-3-6-64	1	Cos	Ox.	C. vidriada	Moderna
862	SE99-3-6-65	1	Cos	Ox.	C. vidriada	Moderna
863	SE99-3-6-66	1	Cos	Ox.	Campaniana A	Romana
864	SE99-3-6-67	1	Cos	Ox.	Campaniana A	Romana

<b>Núm ordre</b>	<b>Sigla</b>	<b>frag.</b>	<b>Part</b>	<b>Cocció</b>	<b>Tipologia</b>	<b>Cronologia</b>
865	SE99-3-6-68	1	Pivot	Ox.	Àmfora	Romana
866	SE99-3-6-69	1	Cos	R.	C. grisa	Romana
867	SE99-3-6-70	1	Cos	R.	C. grisa	Romana
868	SE99-3-6-71	1	Cos	R.	C. grisa	Romana
869	SE99-3-6-72	1	Cos	R.	C. grisa	Romana
870	SE99-3-6-73	1	Cos	R.	C. grisa	Romana
871	SE99-3-6-74	1	Cos	R.	C. grisa	Romana
872	SE99-3-6-75	1	Cos	R.	C. grisa	Romana

**UNITAT ESTRATIGRÀFICA: 7**

Material no ceràmic

Núm. ordre	Sigla	Núm de fragments	Element	Descripció
873	SE99-3-7	1	Fauna	

Material ceràmic:

Núm ordre	Sigla	fragmen-tació.	Part	Cocció	Tipologia	Cronologia
874	SE99-3-7-1	1	Cos	Ox.	C.blau catala	Moderna
875	SE99-3-7-2	1	Base	Ox.	T.S.H.	Romana
876	SE99-3-7-3	1	Vora	Ox.	C. africana de cuina	Romana
877	SE99-3-7-4	1	Vora	Ox.	C. africana de cuina	Romana
878	SE99-3-7-5	1	Cos	Ox.	C. comuna	Romana
879	SE99-3-7-6	1	Cos	Ox.	C. comuna	Romana



**UNITAT ESTRATIGRÀFICA: 10**

Material ceràmic:

<b>Núm ordre</b>	<b>Sigla</b>	<b>frag.</b>	<b>Part</b>	<b>Cocció</b>	<b>Tipologia</b>	<b>Cronologia</b>
880	SE99-3-10-1	1	Cos	Ox.	T.S.S.	Romana
881	SE99-3-10-2	2	Cos	Ox.	C. comuna	Romana
882	SE99-3-10-3	2	Cos	Ox.	C. comuna	Romana
883	SE99-3-10-4	2	Cos	Ox.	C. comuna	Romana
884	SE99-3-10-5	1	Cos	Ox.	C. comuna	Romana
885	SE99-3-10-6	1	Cos	Ox.	C. comuna	Romana
886	SE99-3-10-7	1	Cos	Ox.	C. comuna	Romana
887	SE99-3-10-8	1	Cos	Ox.	C. comuna	Romana
888	SE99-3-10-9	1	Cos	Ox.	C. comuna tradició ibèrica	Romana
889	SE99-3-10-10	1	Cos	Ox.	C. comuna tradició ibèrica	Romana