



Memòria de la intervenció arqueològica realitzada a Plans d'en Jori

Jordi Morer de Llorens, M. Concepción Navajas Twose, Maria
Adserias Sans [et al.]



Avis legal

Aquesta obra està subjecta a una llicència Reconeixement-NoComercial-SenseObresDerivades 2.5 de Creative Commons. Se'n permet la reproducció, distribució i comunicació pública sempre que se'n citi el titular dels drets i no se'n faci un ús comercial. No es pot alterar, modificar o generar una obra derivada a partir d'aquesta obra. La llicència completa es pot consultar a <http://creativecommons.org/licenses/by-nc-sa/2.5/es/legalcode.ca>.

ÍNDIX

Volum I. Text

1. Introducció.....	2
2. Situació.....	4
3. Antecedents.....	5
4. Metodologia.....	7
5. Resultats dels treballs.....	11
5.1. Prospecció superficial.....	11
5.2. Delimitació del jaciment.....	14
5.2.1. Neteja del talús que limita amb la carretera N-240.....	14
5.2.2. Rases de delimitació.....	17
5.3. Excavació en extensió.....	32
5.3.1. Sector central. Pati porticat i àmbits annexes.....	35
5.3.2. Sector nord. Pati obert i dependències annexes.....	47
5.3.3. Sector sud. Complexe de producció terrissaire.....	75
5.3.4. Sector sud-oest.....	93
5.3.5. Sector nord-est.....	95
5.4. Treballs de desmuntatge de les restes afectades.....	102
6. Conclusions.....	106
Bibliografia.....	121

Volum II. Planimetria

Volum III. Annexes

Fitxes de registre de les unitats estratigràfiques

Inventari de materials

Inventari de la documentació fotogràfica

1. INTRODUCCIÓ

Aquesta Memòria recull el Conjunt de treballs d'intervenció arqueològica duts a terme a la vil.la dels Plans d'en Jori, situada al costat nord de la carretera nacional 240, en el terme municipal de Montblanc.

Aquesta intervenció arqueològica va ser motivada per la imminent construcció d'una fàbrica d'envasos de vidre de l'empresa VIDEMOSA que afectava parcialment la vil.la dels Plans d'en Jori. L'esmentada empresa és qui va finançar la totalitat dels treballs realitzats.

Foren diverses les fases en les quals es va fer l'excavació i que passem a detallar a continuació:

- Prospecció, neteja i delimitació: Entre el 26 de maig i el 30 de juny de 1997, sota la direcció tècnica de l'arqueòloga de CODEX – ARQUEOLOGIA I PATRIMONI M. Concepción Navajas Twose, segons resolució de la Direcció General del Patrimoni Cultural amb data de 26 de maig de 1997.
- Excavació arqueològica d'urgència: Entre el 26 de juny i el 13 de juliol de 1997, sota la direcció tècnica de l'arqueòleg de CODEX – ARQUEOLOGIA I PATRIMONI. Jordi Morer de Llorens, segons resolució de la Direcció General del Patrimoni Cultural amb data de 26 de juny de 1997.
- Excavació arqueològica d'urgència: Entre el 21 de juliol i el 15 d'agost de 1997, sota la direcció tècnica de l'arqueòleg de CODEX – ARQUEOLOGIA

I PATRIMONI. Jordi Morer de Llorens, segons resolució de la Direcció General del Patrimoni Cultural amb data de 18 de juliol de 1997.

- Autorització del desmuntatge d'algunes estructures amb data de 9 de juliol de 1997.
- Seguiment arqueològic de les obres de construcció d'una fàbrica a la zona ocupada pel jaciment arqueològic de Plans d'en Jori – Molí de Vent a Montblanc.
- Seguiment arqueològic de les sabates de fonamentació: del 3 al 30 de setembre de 1997, sota la direcció tècnica de l'arqueòleg de CODEX – ARQUEOLOGIA I PATRIMONI, Jordi Morer de Llorens, segons resolució de la Direcció General del Patrimoni Cultural amb data de 28 d'agost de 1997.

Els treballs de prospecció i delimitació van permetre reduir l'àrea afectada dels més de 45.000 m² d'àrea de dispersió ceràmica a prop de 6.000 m² d'extensió de restes arqueològiques. Un cop delimitada aquesta àrea, la zona que es va decidir excavar es va reduir encara fins als 4.400 metres quadrats. Aquesta superfície correspon al que quedava de la zona arqueològica delimitada després de desestimar la franja de terreny de 20 metres X 80 m. (1.600 metres quadrats) que limita amb la carretera i que no es veia afectada per aquesta fase dels treballs de construcció a causa de la reserva de la mateixa per part del MOPU.

L'excavació en extensió, doncs, es va efectuar sobre l'esmentada extensió de 4.400 metres quadrats.

2. SITUACIÓ

El jaciment d'època romana que anomenem Plans d'en Jori es troba a la partida del mateix nom, a Montblanc (Conca de Barberà), just en el límit amb el terme municipal de L'Espluga de Francolí. Es situa en el marge esquerre del riu Francolí i en el moment de la intervenció es trobava travessat per la carretera N-240, a la sortida de la vila ducal en direcció a Lleida. Més concretament es troba prop del límit de terme entre Montblanc i l'Espluga de Francolí, entre el P.K. 38,9 i el P.K. 56 de la via del tren.

Es tracta d'una zona de pas natural des de la costa cap a l'interior, com queda palès per la presència de la via romana *de Italia in Hispanias*, la qual devia coincidir aproximadament amb la pròpia carretera N-240. Es tracta, a més, d'una zona de fèrtil plana agrícola regada pel riu Francolí

Les coordenades de situació són les següents: UTM 31TCF 34425842.

3. ANTECEDENTS

L'existència de restes d'època romana, identificades com a pertanyents molt possiblement a una vil·la, figurava ja a l'IPAC (Inventari del Patrimoni Arqueològic de Catalunya) amb el topònim Molí de Vent, a causa de la presència d'un molí d'aquestes característiques a les rodalies. En realitat, es troba a la partida de Plans d'en Jori, a banda i banda de la carretera N-240 la qual pràcticament va travessar el jaciment en el moment de la seva construcció.

La vil·la dels Plans d'en Jori o Molí de Vent (en endavant Plans d'en Jori), inèdita fins la confecció de l'IPAC, ja era coneguda pel sr. Ramón Vidal, col·laborador del Museu - Arxiu de Montblanc, qui va facilitar la informació a l'equip que realitzà l'IPAC.

Fins al moment, el jaciment no havia estat objecte de cap tipus d'intervenció arqueològica, si bé en el Museu de Montblanc es conservaven ja monedes d'època romana i altres materials arqueològics procedents d'aquesta vil·la .

A un nivell més general, hem de dir que diversos són els jaciments d'època romana que es troben en les proximitats i que venen a confirmar les bones condicions d'aquesta zona per al poblament rural. Malauradament, però, la major part d'aquests nuclis són coneguts únicament per la presència de materials ceràmics en superfície, tal com ho era fins al moment el propi jaciment de Plans d'en Jori.

D'entre aquests jaciments destaquen, en el mateix terme municipal de Montblanc, les restes documentades a la Mitja Lluna, més a la vora del poble i ubicades,

també, entre la via fèrria i la carretera N-240. Ja en el terme municipal de l'Espluga de Francolí, en el costat meridional del nucli urbà, es troba el jaciment de La Serreta i, ja dins del poble, hi ha notícia de la troballa de materials d'època romana al fer-se unes cases davant de l'Hostal del Senglar d'on agafen el nom. Igualment properes es troben les restes d'època romana documentades al Barranc de Regué, en el mateix terme de L'Espluga (IPAC 1984).

4. METODOLOGIA

La intervenció arqueològica al jaciment de Plans d'en Jori es va dur a terme en tres fases diferenciades: prospecció i delimitació, excavació en extensió i desmuntatge manual d'estructures. Cadascuna d'elles va comportar, lògicament, una metodologia adequada a les seves pròpies característiques.

La prospecció superficial va consistir en l'observació directa de cada parcel·la, anotant en una fitxa de camp tots aquells elements que es consideren d'interès de cara a la interpretació dels resultats, i en la recollida i documentació de les restes arqueològiques visibles en superfície.

A partir dels resultats obtinguts en la fase de prospecció superficial, es va passar a fer la fase de delimitació del jaciment, consistent en la realització de les rases i sondejos necessaris per tal de delimitar, en primer lloc, la zona per la qual s'estenien les restes en el subsòl i, en segon lloc, dur a terme una primera valoració de les mateixes.

Es van efectuar un total de 3 neteges de talús i 27 rases d'una amplada aproximada d'uns 0,80 metres i una llargada d'entre 10 i 81 metres. La fondària assolida en cadascuna d'elles depenia de la profunditat a què es trobessin les restes arqueològiques o el substrat geològic.

Aquestes rases, realitzades de forma mecànica, sota control arqueològic, es van repartir per les diferents parcel·les de la finca en què s'havia documentat material arqueològic en superfície de manera que la informació que proporcionessin fos el

més significativa possible. L'excavació mecànica de les rases es va complementar de forma manual.

Les estructures arqueològiques que es van documentar no es van excavar totalment, ja que vam considerar que es fragmentaria una informació important que es trobaria en falta en el moment en què es pogués fer l'excavació en extensió.

Respecte a l'excavació en extensió, cal dir que per tal d'optimitzar al màxim els treballs a realitzar vàrem dividir el treball en dues fases. La primera fase va consistir en el rebaix parcial, de forma mecànica i sota seguiment arqueològic, del nivell superficial. Per aixó vam disposar de dues màquines retroexcavadores amb pala sense dents per tal que pogués extreure aquest nivell sense afectar les restes arqueològiques. Aquestes tasques mecàniques s'acompanyaren del treball manual per tal de netejar i anar localitzant les possibles restes.

La segona fase, realitzada a continuació de l'anterior, va consistir en l'excavació manual de tota la superfície delimitada. Inicialment, es va acabar d'extreure l'estrat superficial de forma manual, netejant les diferents estructures que restaven emmascarades, i deixant al descobert els diferents nivells pròpiament arqueològics, per tal de procedir a la seva excavació.

L'excavació va afectar la totalitat de la zona del jaciment on s'havia de situar la fàbrica de vidre. En primer lloc, es va anar a descobrir la totalitat de la planta de les restes, la qual anava dibuixant un interessant complex, menys inconnexe del que es podia pensar arrel de les rases de delimitació. A partir d'aquí, es va procedir a l'excavació dels diferents estrats, tenint en compte però que en molts punts el nivell

d'arrasament era molt alt i en ocasions es conservava únicament els fonaments dels murs encaixats en el sòl natural, sense estratigrafia antiga. En coincidència es va incidir de forma especial en aquelles zones on hi havia una millor conservació.

Com es veurà posteriorment, donades les característiques de les restes es va optar per protegir-les sota la fàbrica, afectant únicament alguns punts on calia fer les fonamentacions. En definitiva, entre la fase d'excavació en extensió i la posterior excavació manual dels sondejos on anaven fonaments i el corresponent desmuntatge manual de les estructures afectades, es va garantir l'exhauriment total de l'estratigrafia arqueològica afectada per la nova construcció.

Les diferents estructures i estrats excavats han estat enregistrats segons el mètode proposat per E. C. Harris. En conseqüència, s'han elaborat les fitxes d'unitats estratigràfiques que s'adjunten en aquesta memòria. S'ha realitzat, també, la corresponent documentació fotogràfica i gràfica.

Respecte al material arqueològic, aquest ha estat classificat i inventariat . La sigla que s'ha atorgat a tota peça és MPJ-97 i a continuació el número d'unitat estratigràfica on ha aparegut. Finalment, s'ha donat un número d'individualització al material que ha estat dibuixat o que s'ha considerat especialment interessant.

Tant les fitxes d'unitats estratigràfiques com els inventaris de materials i els de la documentació fotogràfica han estat tractats informàticament i s'adjunten en aquesta memòria.

Un cop autoritzada la construcció de la nau amb una plataforma de formigó que servia de base i quedava a una cota superior a les restes, només esdevenien

afectades estructures puntuals per sis de les sabates de fonamentació d'una de les naus d'emmagatzematge i per la realització de dues rases per a la construcció d'un col·lector i de dues línies de serveis.

En conseqüència, es es va realitzar el desmuntatge de les restes afectades de forma manual i fins aquella cota que havia d'esdevenir rebaixada. Per a una total exactitud, l'empresa VIDEMOSA va proporcionar les coordenades dels dos extrems de la nau de magatzem, amb les quals dades i amb la planta que també ens havien proporcionat, els topògrafs de l'empresa COPCISA van situar sobre el terreny la totalitat de les sabates, riestres i rases que s'havien d'excavar, mitjançant els seus topògrafs, de tal manera que poguéssim tenir la plena certesa en el moment del desmuntatge de no desmuntar més ni menys del necessari. Aquestes sabates i límits de rases es van documentar amb coordenades topogràfiques.

Un cop dut a terme el desmuntatge es va cobrir el jaciment amb sorra i després es van tornar a marcar les sabates, riestres i rases amb les coordenades preses abans, de forma que no hi hagués cap possible error.

5. RESULTATS DELS TREBALLS

5.1. PROSPECCIÓ SUPERFICIAL.

Com ja s'ha esmentat en l'apartat de metodologia, es va realitzar la prospecció visual de tots els camps de cara a fer una primera aproximació sobre la possible localització de restes en el subsol.

A nivell general, hem de dir que es van documentar materials arqueològics en els camps A, B, C, D, E, F i H.

El camp A era el situat a la part central de la finca, a la dreta d'un dels camins d'accés. A la part sud hi havia un camí que el separava del camp B. Destaca la presència de ceràmica comuna ibèrica i romana i àmfora itàlica. Era un camp erm en el moment de la prospecció.

El camp B era el delimitat per la carretera N-240, el camí de separació amb el camp A, un camí veïnal i el camp C. Tot i que el material que predominava era el constructiu, s'hi va recollir ceràmica comuna ibèrica i romana, ceràmica comuna africana, àmfora itàlica, Terra Sigillata Itàlica i Late Roman C. Era un camp erm en el moment de la prospecció.

El camp C és el que es trobava en el el límit oest de la propietat. El material recollit consisteix en ceràmica comuna i àmfora ibèrica, àmfora púnica de producció centre-mediterrània, àmfora púnico-ebussitana (PE 25), ceràmica comuna romana, comuna itàlica, Campaniana A i B, Terra Sigillata Hispànica,

àmfora itàlica (Dressel 1A), Late Roman C, àmfora Tarraconense (Dressel 2-4), juntament amb materials d'època moderna. Era un camp conreat en el moment de la prospecció.

El camp D es trobava delimitat per la carretera N-240. Únicament s'hi van localitzar dues peces de sílex que considerem aïllades, raó per la qual no vam creure convenient realitzar-hi cap rasa, tan sols el corresponent seguiment del rebaix mecànic. En el moment de la prospecció era un camp erm.

El camp E es trobava delimitat per la carretera N-240 i dos camins veïnals d'accés. Únicament hi havia algun fragment de ceràmica comuna. En el moment de la prospecció era un camp erm.

El camp F es trobava en el límit oest de la propietat i estava delimitat també per la carretera N-240 i el camp C. Hi havia molt poques restes ceràmiques, entre les que destaca ceràmica comuna ibèrica, àmfora itàlica i un fragment de Terra Sigillata Paleocristiana, juntament amb vidriades modernes. En el moment de la prospecció era un camp de vinyes.

El camp G es trobava entre els camps C i F i delimitat també per un camí de finca. Hi havia molt poc material, entre el que hi destaca ceràmica comuna ibèrica i romana, àmfora itàlica i àmfora púnica. En el moment de la prospecció es tractava d'un camp erm.

Cal dir finalment que, paral·lelament a la prospecció, es va fer un seguiment del treball mecànic a la resta de parcel·les afectades per les obres. Aquestes tasques es van realitzar a mesura que els treballs avançaven, assegurant-nos que no

àmfora itàlica (Dressel 1A), Late Roman C, àmfora Tarraconense (Dressel 2-4), juntament amb materials d'època moderna. Era un camp conreat en el moment de la prospecció.

El camp D es trobava delimitat per la carretera N-240. Únicament s'hi van localitzar dues peces de sílex que considerem aïllades, raó per la qual no vam creure convenient realitzar-hi cap rasa, tan sols el corresponent seguiment del rebaix mecànic. En el moment de la prospecció era un camp erm.

El camp E es trobava delimitat per la carretera N-240 i dos camins veïnals d'accés. Únicament hi havia algun fragment de ceràmica comuna. En el moment de la prospecció era un camp erm.

El camp F es trobava en el límit oest de la propietat i estava delimitat també per la carretera N-240 i el camp C. Hi havia molt poques restes ceràmiques, entre les que destaca ceràmica comuna ibèrica, àmfora itàlica i un fragment de Terra Sigillata Paleocristiana, juntament amb vidriades modernes. En el moment de la prospecció era un camp de vinyes.

El camp G es trobava entre els camps C i F i delimitat també per un camí de finca. Hi havia molt poc material, entre el que hi destaca ceràmica comuna ibèrica i romana, àmfora itàlica i àmfora púnica. En el moment de la prospecció es tractava d'un camp erm.

Cal dir finalment que, paral·lelament a la prospecció, es va fer un seguiment del treball mecànic a la resta de parcel·les afectades per les obres. Aquestes tasques es van realitzar a mesura que els treballs avançaven, assegurant-nos que no

s'afectés cap estructura aïllada. No es va detectar que s'haguessin afectat nivells ni estructures d'interès arqueològic.

5.2. DELIMITACIÓ DEL JACIMENT

La fase de delimitació va consistir en la neteja de talusos i excavació de rases de sondeig per tal de delimitar la zona per on s'estenia el jaciment.

Passem, a continuació, a descriure els resultats obtinguts en cadascuna de les rases.

5.2.1. NETEJA DEL TALÚS QUE LIMITA AMB LA CARRETERA N-240.

Es va netejar el tram de talús corresponent a l'àrea en què, en superfície, hi havia ceràmica romana. Part d'aquesta àrea coincidia amb les informacions de col·laboradors del Museu en el sentit que, quan es van efectuar obres a la carretera N 240, havien quedat visibles en el talús estructures i nivells arqueològics.

La neteja del talús es va dur a terme, primer, de forma mecànica, amb una màquina excavadora amb pala de 1,20 metres sense dents. La tasca realitzada per la màquina va consistir en una primera passada per tal de desbrossar el talús. En segon lloc, es va efectuar la neteja manual del mateix. En aquells punts en què van quedar al descobert evidències arqueològiques es va procedir a realitzar petites ampliacions en forma de sondeig per tal de poder proporcionar una informació més precisa.

Es va dividir el tram de talús en tres sectors: 100, 200 i 300.

Talús 100

Situat a la part oest del talús, entre el límit de la propietat i el primer camí d'accés a les finques. La seva neteja no ha deixat a la vista restes arqueològiques antigues.

Hi hem distingit les següents unitats estratigràfiques:

101: Estrat superficial consistent en el nivell agrícola.

102: Substrat geològic.

Talús 200

Situat a la part central del talús, entre el camí anterior i el següent. La seva neteja tampoc ha evidenciat la presència de nivells ni estructures antigues.

Hi hem distingit les següents unitats estratigràfiques:

201: Estrat superficial consistent en el nivell agrícola.

202: Substrat geològic format per graves.

203: Substrat geològic format per tapàs.

Talús 300

Situat a continuació, en direcció est del sector 200, entre el camí que servia de límit a aquest i el següent. Aquest sector correspon al tram de talús en què se'ns havia informat que havien quedat restes arqueològiques al descobert quan es va ampliar la carretera. En el moment d'iniciar el nostre treball el talús estava completament emmascarat i només es veien alguns fragments ceràmics.

Un cop netejat el talús s'ha pogut identificar la presència de dues habitacions, que denominem central i oest, cadascuna pavimentada amb tegulae, així com un tercer paviment de tegulae situat més a l'est. També s'ha localitzat un nivell cendrós que reomplia un desnivell del terreny i que podria ser un altre nivell d'ús. La seqüència estratigràfica documentada és la següent:

301: Estrat superficial format pel nivell agrícola.

302: Estrat d'amortització dels paviments 303, 304 i 305. Entre el material ceràmic que es va recuperar, destaca a nivell cronològic la presència de Terra Sigillata Hispànica de la forma Drag. 15/17.

303: Paviment de *tegulae* localitzat a la part central del tall.

304: Paviment de *tegulae* situat a l'est de 303.

305: Paviment de *tegulae* situat a l'oest de 303.

306: Estrat d'amortització de 307. S'ha d'igualar amb l'estrat 302. Contenia, juntament amb materials d'època romana, altres d'època medieval o moderna, per la qual cosa s'ha de considerar que es tracta d'un nivell remenat.

307: Estrat d'enderroc format per restes d'argamassa i gran quantitat de material constructiu. Està situat en una cubeta natural a la part est del tall. Era cobert per 306-302 i cobria la UE 308.

308: Possible nivell dús, format per un nivell de cendres que reomplia el desnivell natural de la part est.

309: Mur fet a base d'argila depurada encofrada per *tegulae*, el qual separa l'habitació central de l'habitació est.

5.2.2. RASES DE DELIMITACIÓ.

Rasa 400

Rasa realitzada en el camp A. Està orientada en sentit nord-sud i la llargada és de 46 metres. Ha resultat negativa pel que fa a la presència d'estructures i/o nivells arqueològics antics.

Hi hem distingit les següents unitats estratigràfiques:

401: Estrat superficial format pel nivell agrícola.

402: Substrat geològic sorrenc.

403: Substrat geològic de graves.

Rasa 500

Rasa realitzada en el camp B. Està orientada en sentit nord-sud i la llargada és de 72 metres.

Les estructures i nivells arqueològics detectats són les següents:

501: Estrat superficial format pel nivell agrícola.

502: Nivell de terra i graves amb *tegulae* i material ceràmic en posició plana. Podria tractar-se d'un enderroc o bé d'un nivell d'ús. Era cobert pel superficial 301 i es lliurava al mur 503. El poc material ceràmic que es va recuperar consisteix en àmfora ibèrica, àmfora púnico-ebussitana, *dolia* i material constructiu (*tegulae* i *imbrices*).

503: Mur de pedres de petites dimensions lligades amb fang, amb sentit est-oest. Va aparèixer a la part nord de la rasa. Era cobert pel superficial 4001 i recolza en el substrat geològic de graves. Se li lliuraven els estrats 502 i 1202.

504: Possible estrat d'enderroc. Era cobert pel superficial 501 i cobria el mur 505. El material que contenia era ceràmica comuna romana, àmfora púnico-ebussitana,

Terra Sigillata Itàlica i àmfora de producció indeterminada, a més de material constructiu.

505: Mur fet amb pedres de mitjanes dimensions a les cares vistes i amb pedres petites en el farciment interior, amb sentit nord-sud. Tan sols se'n conserva una filada i es va localitzar a la part central de la rasa. Era cobert per l'estrat 504 i recolza sobre el substrat geològic de graves.

506: Mur fet amb pedres de petites i mitjanes dimensions lligades amb fang. Se n'ha pogut veure una longitud de 2'90 metres, mentre que l'amplada és de 45 cm. Només se'n conserva una filada. Era cobert per l'estrat 509 i recolza sobre el substrat geològic de graves.

507: Mur fet amb pedres de petites i mitjanes dimensions lligades amb fang, en sentit est-oest. Presenta la cara nord molt malmesa i més ben feta la cara sud, per la qual cosa pensem que podria ser alguna mena de mur de contenció. Era cobert pel superficial 501, recolza sobre el substrat geològic de graves, i se li lliurava l'estrat 508.

508: Possible estrat d'enderroc format per terres amb gran quantitat de pedres de i restes de *tegulae*. Era cobert pel superficial 501 i es lliurava al mur 507. Pel que fa al material ceràmic que s'hi va recollir destaca, per la significació cronològica, la presència de Terra Sigillata Sud-gàl.lica.

509: Possible estrat d'enderroc. Era cobert pel superficial 501 i cobria el mur 506.

Rasa 600

Rasa realitzada en el camp B. Està orientada en sentit nord-sud i la llargada és de 60 metres.

Les unitats estratigràfiques documentades són les següents:

601: Estrat superficial format pel nivell agrícola.

602: Possible estrat d'enderroc. Estava cobert pel superficial 601 i cobria el mur 605 i el paviment 603. El material ceràmic que contenia consistia en ceràmica comuna ibèrica i romana, àmfora Itàlica i Terra Sigillata Sud-gàl·lica.

603: Paviment d'*opus signinum* força malmès per l'arada del pagès. Sembla que se'n conservin tant el límit nord com sud a la rasa 600 i el límit oest a la rasa 1400. Estava cobert per l'estrat 602 i recolza en el mur 605.

604: Possible estrat d'enderroc, format per terres amb gran quantitat de fragments de *tegulae*. Era cobert pel superficial 601.

605: Mur en sentit est-oest, d'uns 40 cm d'amplada que constitueix el límit sud del recinte format pel paviment 603.

Rasa 700

Rasa realitzada en el camp E. Està orientada en sentit nord-oest – sud-oest i la llargada és de 77 metres.

Les unitats estratigràfiques documentades són les següents:

701: Estrat superficial format pel nivell agrícola.

702: Estrat de graves amb molt poc material ceràmica, localitzat a la banda sud de la rasa. Era cobert per l'estrat 703 i cobria el substrat geològic.

703: Possible estrat d'enderroc, amb molts fragments de *tegulae*. Era cobert pel superficial i cobria l'estrat 702.

Rasa 800

Rasa realitzada en el camp E. Està orientada en sentit nord-sud i la llargada és de 65 metres. Ha resultat negativa pel que fa a la presència d'estructures i/o nivells arqueològics antics.

En aquest cas l'estrat superficial format pel nivell agrícola (801) cobria directament el substrat geològic de graves.

Rasa 900

Rasa realitzada en el camp E. Està orientada en sentit esdt-oest i la llargada és de 31 metres. Ha resultat negativa pel que fa a la presència d'estructures i/o nivells arqueològics antics.

L'estrat superficial format pel nivell agrícola (901) cobria directament el substrat geològic de graves.

Rasa 1000

Rasa realitzada en el camp E. Està orientada en sentit est-oest i la llargada és de 20 metres.

Les unitats estratigràfiques documentades són les següents:

1001: Estrat superficial format pel nivell agrícola.

1002: Possible estrat d'enderroc, format per terres amb molts fragment de *tegulae*. Era cobert pel superficial 1001 i cobria directament el substrat geològic.

Rasa 1100

Rasa realitzada en els camps B i H. Està orientada en sentit oest-est i la llargada és de 78 metres. Ha resultat negativa pel que fa a la presència d'estructures i/o nivells arqueològics antics.

L'estrat superficial format pel nivell agrícola (1101) cobria directament el substrat geològic de graves.

Rasa 1200

Rasa realitzada en el camp B. Està orientada en sentit oest-est i la llargada és de 32 metres. És perpendicular a la rasa 500.

Les unitats estratigràfiques documentades són les següents:

1201: Estrat superficial format pel nivell agrícola.

1202: Possible estrat d'enderroc. Era cobert pel superficial 1201 i es lliurava al mur 503 localitzat a la rasa 500 i que ha estat descrit en l'apartat corresponent.

Rasa 1300

Rasa realitzada en el camp B. Està orientada en sentit oest-est i la llargada és de 37 metres. Ha resultat negativa pel que fa a la presència d'estructures i/o nivells arqueològics antics.

L'estrat superficial format pel nivell agrícola (1301) cobria directament el substrat geològic de graves.

Rasa 1400

Rasa realitzada en el camp B. Està orientada en sentit est-oest i la llargada és de 35 metres.

Les unitats estratigràfiques documentades són les següents:

1401: Estrat superficial format pel nivell agrícola.

1402: Paviment d'*opus signinum* localitzat a la part est de la rasa. Pensem que es pot igualar amb el paviment 603 aparegut a la rasa 600. Era cobert pel superficial 1401, i recolzava en els murs 1410 i 1411, mentre cobria l'estrat 1403.

1403: Estrat d'enderroc amb poc material ceràmic, localitzat a la part central de la rasa. Era cobert pel superficial 1401, l'enderroc 1408 i pel paviment 1402, així com per l'UE 1407. L'únic material ceràmic que contenia, a banda del constructiu, era dolia, àmfora Tarraconense i àmfora africana.

1404: Possible nivell d'ús format per una capa de calç en disposició plana i amb un gruix d'uns 3 cm. Era cobert per l'estrat d'enderroc 1403 i cobria la preparació 1405.

1405: Preparació de paviment de terres sorrenques sobre el qual s'assenta el nivell 1404. Cobria el substrat geològic de graves (1406).

1406: Substrat geològic de graves.

1407: Mur fet amb pedres de petites i mitjanes dimensions unides amb fang, amb una orientació nord-sud i una amplada aproximada d'uns 55 cm. Era cobert pel superficial 1401, se li lliurava l'estrat 1408 i recolzava sobre 1403.

1408: Possible estrat d'enderroc, que contenia una gran quantitat de pedres i fragments de *tegulae*. Era cobert pel superficial 1401, cobria l'estrat 1403 i es lliurava al mur 1407. El material ceràmic que s'hi va recollir era ceràmica comuna, *dolia*, àmfora Tarraconense i Terra Sigillata Itàlica.

1409: Paviment d'*opus signinum* que juntament amb les restes del *signinum* 603 formaria un mateix àmbit. Era cobert directament pel superficial 1401 i recolzava en 1410.

1410: Retall en forma de rasa que es troba entre els paviments 1402 i 1409. Pensem que pot ser el negatiu d'un mur que hi hauria hagut en aquest punt i que està desaparegut.

1411: Retall en forma de rasa que delimita el paviment 1402 per l'est. Pensem que pot ser el negatiu d'un mur que hi hauria hagut en aquest punt i que està desaparegut.

Rasa 1500

Rasa realitzada en el camp B. Està orientada en sentit sud-nord i la llargada és de 15 metres. Ha resultat negativa pel que fa a la presència d'estructures i/o nivells arqueològics antics.

L'estrat superficial format pel nivell agrícola (1501) cobria directament el substrat geològic de graves.

Rasa 1600

Rasa realitzada en el camp F. Està orientada en sentit est-oest i la llargada és de 81 metres. Ha resultat negativa pel que fa a la presència d'estructures i/o nivells arqueològics antics.

L'estrat superficial format pel nivell agrícola (1601) cobria directament el substrat geològic de graves.

Rasa 1700

Rasa realitzada en el camp F. Està orientada en sentit sud-nord i la llargada és de 10 metres. Ha resultat negativa pel que fa a la presència d'estructures i/o nivells arqueològics antics.

L'estrat superficial format pel nivell agrícola (1701) cobria directament el substrat geològic de graves.

Rasa 1800

Rasa realitzada en el camp G. Està orientada en sentit est-oest i la llargada és de 22 metres. No s'hi han documentat estructures ni nivells arqueològics antics.

L'estrat superficial format pel nivell agrícola (1801) cobria directament el substrat geològic de graves.

Rasa 1900

Rasa realitzada en el camp G. Està orientada en sentit nord-sud i la llargada és de 20 metres. Ha resultat negativa pel que fa a la presència d'estructures i/o nivells arqueològics antics.

L'estrat superficial format pel nivell agrícola (1901) cobria directament el substrat geològic de graves.

Rasa 2000

Rasa realitzada en el camp C. Està orientada en sentit est-oest i la llargada és de 21 metres. Ha resultat negativa pel que fa a la presència d'estructures i/o nivells arqueològics antics.

L'estrat superficial format pel nivell agrícola (2001) cobria directament el substrat geològic de graves.

Rasa 2100

Rasa realitzada en el camp C. Està orientada en sentit nord-sud i la llargada és de 56 metres. No s'hi han documentat estructures ni nivells arqueològics antics.

L'estrat superficial format pel nivell agrícola (2101) cobria directament el substrat geològic de graves.

L'estrat superficial format pel nivell agrícola (2401) cobria directament el substrat geològic de graves.

Rasa 2500

Rasa realitzada en el camp C. Està orientada en sentit nord-sud i la llargada és de 23 metres. No s'hi han documentat estructures ni nivells arqueològics antics

L'estrat superficial format pel nivell agrícola (2501) cobria directament el substrat geològic de graves.

Rasa 2600

Rasa realitzada en el camp C. Està orientada en sentit nord-sud i la llargada és de 21 metres. No s'hi han documentat estructures ni nivells arqueològics antics

L'estrat superficial format pel nivell agrícola (2601) cobria directament el substrat geològic de graves.

Rasa 2700

Rasa realitzada en el camp C. Està orientada en sentit nord-sud i la llargada és de 16 metres. No s'hi han documentat estructures ni nivells arqueològics antics

L'estrat superficial format pel nivell agrícola (2701) cobria directament el substrat geològic de graves.

Rasa 2800

Rasa realitzada en el camp C. Està orientada en sentit nord-sud i la llargada és de 73 metres. No s'hi han documentat estructures ni nivells arqueològics antics

L'estrat superficial format pel nivell agrícola (2801) cobria directament el substrat geològic de graves.

Rasa 2900

Rasa realitzada en el camp C. Està orientada en sentit est-oest i la llargada és de 10 metres. Ha resultat negativa pel que fa a la presència d'estructures i/o nivells arqueològics antics.

L'estrat superficial format pel nivell agrícola (2901) cobria directament el substrat geològic de graves.

Rasa 3000

Rasa realitzada en el camp C. Està orientada en sentit nord-sud i la llargada és de 26 metres. No s'hi han documentat estructures ni nivells arqueològics antics

L'estrat superficial format pel nivell agrícola (3001) cobria directament el substrat geològic de graves.

La intervenció arqueològica de delimitació va permetre, doncs, concretar l'àrea ocupada pel jaciment romà i que podia esdevenir afectada per les obres de construcció de la Vidriera. En concret, aquesta zona, situada al costat nord de la carretera N-240, es va reduir a 5.800 metres quadrats dels 45.000 metres quadrats en què, inicialment, es documentaven materials en superfície.

Les estructures i nivells arqueològics documentats es concentren en les rases 500, 600, 700, 1000, 1200, 1300, 1400 i 1500 i en el sector 300 del talús, desestimant-se com a àrea d'interès arqueològic la resta de la finca.

Les estructures detectades consisteixen en diversos paviments, de *tegulae* i *d'opus signinum* i en alguns murs fets amb pedres lligades amb fang, dels quals només s'en conserva, en aquells punts que hem excavat en el curs d'aquesta intervenció, una única filada. Aquestes estructures correspondrien, molt possiblement a la *pars rustica* de la vil·la.

Tot i que la major part del material arqueològic documentat és constructiu i que els treballs realitzats són força puntuals, es podia avançar, per aquesta vil·la, a partir dels treballs de prospecció i delimitació, un marc cronològic des de moments tardo-republicans, fins a època alt-imperial, basant-nos en la presència de Terra Sigillata Hispànica, a alguns fragments informes de ceràmica comuna romana i a l'absència de produccions posteriors. Reforça aquesta hipòtesi la cronologia d'algunes de les monedes, procedents d'aquest indret, que es conserven en el

Museu comarcal de la Conca de Barberà, a Montblanc. Entre aquestes destaquen una petita col.lecció de monedes tardorepublicanes i alguns exemplars corresponents a l'època del emperadors Galba (68 - 69 dC), Nerva (96 - 98 dC), Trajà (98 - 117 dC) i Cómmode (180 - 192 dC). La moneda més moderna correspon a l'època de l'emperador Aurelià (270 - 275 dC), ja a inicis del Baix Imperi.

En el curs dels treballs de rebaix realitzat per l'empresa COPCISA no s'han afectat nivells ni estructures d'interés arqueològic.

5.3. EXCAVACIÓ EN EXTENSIÓ

L'excavació del jaciment de Plans d'en Jori ha permès documentar part d'una vil·la romana, la qual es troba, en general, en un nivell d'arrasament molt alt, de forma que els estrats agrícoles cobrien sovint directament les graves del terreny natural. En la majoria de casos, només es conserven les fonamentacions excavades en el substrat geològic i són pocs els nivells d'ús que s'han pogut documentar. En conseqüència, es fa difícil tant la correcta interpretació de diverses restes com l'establiment de fases i datacions.

Tot i així, el fet d'haver posat el descobert la planta d'una extensió no gens menyspreable ens ha proporcionat una visió d'una bona part de l'assentament, la qual cosa permet una interpretació més o menys general del conjunt, completada per les dades més concretes ofertes per alguns punts en millor estat de conservació.

En primer lloc, cal assenyalar que hi havia un estrat superficial general a tot el jaciment, format per terres remogudes pels treballs de conreu, els quals havien afectat seriosament les restes. Donat el grau d'arrasament, aquest estrat és interessant pels materials que conté i per la cronologia que proporcionen. Aquest estrat és el 4001, i en ell es va localitzar: ceràmica comuna ibèrica, ibèrica pintada, àmfora ibèrica, àmfora púnica de producció centre-mediterrània (Mañá D1a i Mañá D1b), àmfora púnico-ebussitana (PE 20), ceràmica comuna africana (Lamb. 10A i 10B, Ostia III, 267, Ostia I, 18, Ostia III, 267, Ostia II, 306), Campaniana A, Campaniana B, Terra Sigillata Itàlica (Cons. 20.3), Terra Sigillata

Sud-gàl·lica (Drag. 24/25, Drag. 29b), Terra Sigillata Marmorata (Drag. 24/25), Terra Sigillata Hispànica (Drag. 37A, Drag. 29b, Ritt. 8, Drag. 35, Drag. 15/17, Drag. 339), Parets Fines, Terra Sigillata Africana A (Lamb. 4/36b i Lamb. 3a), àmfora itàlica (Dressel 1A, Dressel 2-4, Richborough 270), àmfora greco-itàlica, àmfora sud-hispànica (Dressel 20, Dressel 14, Keay 19), àmfora Tarraconense (Tarraconense o Laietana 1, Dressel 1, Dressel 2-4, Dressel 7-11), una moneda as de bronze d'August i materials d'època moderna i contemporània.

El material d'època antiga esdevé, doncs, interessant per la seva significació cronològica, ja que està apuntant un llarg període d'ocupació que aniria des del segle I aC com a mínim fins al segle III dC. La data inicial vindria marcada per la presència de ceràmica ibèrica, àmfora púnico ebussitana, àmfora púnica de producció centre-mediterrània, àmfora itàlica i greco-itàlica, mentre que les dates més tardanes venen representades per la forma Lamb. 3a de Terra Sigillata Africana A i per l'àmfora Keay 19 de producció sud-hispànica, peça que podria portar-nos fins i tot a un moment més tardà.

A nivell general, podem dir que s'identifica un pati porticat al voltant del qual se situen tota una sèrie d'àmbits. Al nord del mateix, s'observa una àrea sense restes constructives que podria ser un altre espai obert envoltat també per diverses dependències, entre les quals destaquen les del sector nord-est pel relatiu bon estat de conservació. Al sud del porticat es troba una zona centrada en un forn de producció ceràmica i altres estructures que semblen relacionar-s'hi. Finalment, a l'extrem nord-est del jaciment es localitzen algunes restes que s'han conservat desconnectades de les altres, com també passa amb una habitació a l'extrem sud-oest. Així, doncs, donada la complexitat i extensió de la planta, passarem a descriure les restes a partir de la diferenciació de les diverses zones esmentades i concretant per àmbits.

5.3.1. Sector central. Pati porticat i àmbits annexes

Àmbit 33

En la planta general destaca en primer lloc un possible pati porticat (àmbit 33), el qual apareix com element al voltant del qual es distribueixen tota una sèrie d'àmbits. Aquest espai obert és de planta rectangular i està delimitat pel mur 4033 a l'oest, 4034 al nord, 4095 a l'est i 4155 i 4156 al sud. En tres dels angles interiors, i a una distància similar en tots els casos del murs que defineixen aquesta àrea, s'han documentat les possibles bases de tres columnes, dues de rectangulars al costat oest (4121 i 4122) i una de circular a l'angle nord-est (4123). A l'interior s'ha localitzat un possible nivell de circulació (4165), així com dues conduccions (4072 i 4097), segurament de desguàs, que travessen aquest espai, encara que malauradament no se n'ha pogut esbrinar amb certesa ni l'origen ni el final. La 4072 podria recollir un probable desguàs situat a l'angle nord-oest del pati i travessa el pati esmentat en direcció oest-est, segueix per l'àmbit 25 i després gira cap al sud, on ja no es localitza. La 4097, també a la zona del pati, té una orientació NO-SE i possiblement tingui la seva continuació en la 4074, tot i que no es conserva la seva relació física a causa de diverses alteracions.

Les unitats estratigràfiques documentades en aquest sector són les següents:

4033: Mur de pedres lligades amb fang, amb una orientació nord-sud. Defineix per l'oest l'espai del pati porticat (àmbit 33). Constitueix també el límit est de l'àmbit 17. Estava cobert pel superficial 4001 i recolzava directament en el terreny natural (4091).

4056: LLindar de porta en el mur 4033. Està format per una pedra gran amb la superfície molt plana i allisada. en un dels extrems presenta una polleguera (4057).

4057: Polleguera de porta que es troba a l'extrem nord-est del llindar 4056.

4058: Estrat de farciment de la polleguera 4057. En el fons es va localitzar una moneda d'August, la qual devia haver estat col.locada intencionadament per tal d'encaixar millor l'eix de la porta.

4034: Mur de pedres lligades amb fang, amb una orientació est-oest. En algun punt està trencat com a conseqüència dels treballs de conreu moderns. Defineix el límit nord del pati porticat, i constitueix el límit sud de diversos àmbits (àmbits 23,...). Estava cobert pel superficial 4001 i recolzava en el terreny natural (4091).

4095: Mur de pedres lligades amb fang, amb orientació nord-sud. Fa cantonada amb el mur 4118 i constitueix el límit est del pati porticat i l'oest de l'àmbit 25. A causa del mal estat de conservació no es veu la relació amb el mur 4078, que podria ser la seva continuació. Estava cobert pel superficial 4001 i recolzava en el terreny natural (4091).

4155: Mur de contenció molt malmès, que transcorre en paral.lel al retall de graves del sud del pati porticat (àmbit 33), fet a base de pedres de petita dimensions, lligades amb fang. Estava cobert pel superficial 4001 i recolzava en el terreny natural (4091).

4156: Mur de contenció fet a base de pedres de petita dimensió, lligades amb fang, que fa de límit sud del pati porticat (àmbit 33) i de límit nord de l'àmbit 35. Estava cobert pel superficial 4001 i recolzava en el terreny natural (4091).

4121: Pedra de forma aproximadament quadrada, ben tallada, que es pot interpretar com a una base de columna pertanyent a un porticat. Es troba a l'interior de l'angle format pels murs 4032 i 4033. Estava coberta pel superficial 4001 i es trobava encaixada en el terreny natural (4091).

4122: Pedra de forma aproximadament quadrada, ben tallada, que es pot interpretar com a una base de columna pertanyent a un porticat. Es troba a l'interior de l'angle format pels murs 4033 i 4034. Estava coberta pel superficial 4001 i es trobava encaixada en el terreny natural (4091).

4123: Pedra de forma circular, ben tallada, que es pot interpretar com a una base de columna pertanyent a un porticat. Es troba a l'interior de l'angle format pels murs 4034 i 4078. Estava coberta pel superficial 4001 i es trobava encaixada en el terreny natural (4091).

4035: Fragment de mur del qual es conserven únicament unes poques pedres. Es troba adossat a un bloc de pedra (4121) que sembla constituir una base de columna d'un pòrtic. Estava cobert pel superficial 4001 i recolzava en el terreny natural (4091). La mala conservació no permet interpretar-ne la funcionalitat.

4072: Conducció formada per dues alineacions de pedres amb un estret espai entre elles. La seva funció devia ser de desguàs. Travessa el pati porticat en direcció oest-est, segueix per l'àmbit 25 i després gira cap al sud, on ja no es

localitza. Estava coberta pel superficial 4001 i farcit per l'estrat 4119. Recolzava en la rasa de fonamentació 4166.

4119: Estrat de farciment i amortització de la conducció 4072. Contenia poc material ceràmic, entre el qual hi havia ceràmica de Parets Fines (Mayet 37), Terra Sigillata Itàlica i Terra Sigillata Sud-gàl.lica (Drag. 27), la qual cosa sembla situar-nos a mitjan segle I dC.

4166: Rasa de fonamentació de la conducció 4072. Tallava l'estrat 4165 i el terreny natural 4091.

4097: Conducció feta a base de dues línies de pedres amb un espai entre mig. Segueix una orientació NO-SE. A causa de trencaments no es pot comprovar si és la mateixa que la conducció 4074. Estava coberta pel superficial 4001 i per 4084.

4245: Rasa de saqueig de la claveguera 4097. Retallava el terreny natural 4091 i estava farcida per l'estrat 4246.

4246: Estrat de farciment de la rasa 4245. El poc material ceràmic que contenia era ceràmica comuna ibèrica, àmfora púnico-ebussitana i àmfora itàlica, que no considerem indicatiu per a la datació.

4074: Conducció feta a base de dues línies de pedres amb un espai entre mig. Segueix una orientació NO-SE. De fet, es troba fora del pati porticat, però sembla que podria ser la continuació de 4097, tot i que no es pot comprovar. Era coberta pel superficial 4001, estava encaixada en el terreny natural 4091 i tallada pel retall 4125 (àmbit 31).

4084: Estrat d'amortització de la canalització 4097. Entre el material que contenia detalls la presència d'àmfora Tarraconense de la forma Dressel 2-4 i de Terra Sigillata Hispànica de la forma Drag. 27, la qual es comença a produir cap al 50 dC.

4165: Nivell compactat de graves que juntament amb lleterades de calç formaven un nivell pla que podria ser de circulació en part del pati porticat (àmbit 33). Estava cobert pel superficial 4001 i cobria l'estrat 4250 i el terreny natural (4091).

4250: Estrat format per molta grava barrejada amb terra i calç, que apareixia reomplint desnivells de l'àmbit 23. Era cobert en part directament pel superficial 4001 i en part pel nivell 4165. Entre el poc material ceràmic que contenia només hi havia ceràmica comuna ibèrica i romana i àmfora púnico-ebussitana, per la qual cosa el considerem poc significatiu per a una datació precisa, tot i que podria indicar una certa antiguitat.

4083: Part d'un *dolium* que està encaixat a la cantonada nord-est del pati porticat (àmbit 33). Està encaixat en el terreny natural 4091 i era cobert pel superficial 4001.

A nivell cronològic general, els estrats d'anivellació no proporcionen, doncs, una datació precisa si bé apunten una certa antiguitat. De fet, l'estratigrafia d'àmbits contigus ens fa pensar en una construcció contemporània en època d'August, sempre a partir del canvi d'Era, datació que coincidiria amb la presència de la moenda d'August a la polleguera del llindar de porta de l'àmbit 17. Pel que fa a un moment de reformes, si sembla haver-hi una dada clara que facilita l'amortització de les clavegueres i que ens situa a partir de mitjan segle I dC.

El pati porticat donaria entrada a diversos àmbits, com són els 17, 22, 23, 24 i 25. Això es veu de forma clara en el cas de l'àmbit 17 ja que hi ha un llindar amb una polleguera de porta. Més a l'oest s'hi pot identificar altres àmbits que són els que han rebut els números 18, 19, 26 i 28. A continuació passarem a descriure aquests àmbits i les corresponents unitats estratigràfiques.

Àmbit 17

L'àmbit 17 presenta una planta aproximadament rectangular, però amb una part més estreta a l'extrem sud. Està delimitat pels murs 4158 al nord, 4033 a l'est, 4032 al sud i 4113 al sud. En ell es va documentar un paviment de pedres i calç (4112) i un element de suport (4159). La seqüència estratigràfica està formada per les unitats següents:

4033-4056: Mur i pollaguera ja descrits en l'àmbit 33.

4158: Mur de pedres lligades amb fang, amb una orientació est-oest. Constitueix el límit nord de l'àmbit 17. Estava cobert pel superficial 4001 i recolzava directament en el terreny natural 4091.

4157: Estructura de banqueteta feta a base de pedres de mitjanes dimensions i carejades tant sols a la part sud, i entre aquestes i el mur 4158 hi ha un farciment de pedruscall.

4032: Mur de pedres de grans dimensions lligades amb fang, amb orientació est-oest. Es d'una amplada més gran que la majoria de murs i està fet amb grans blocs. Constitueix el límit sud de l'àmbit i el nord de l'àmbit 20. Fa cantonada amb el mur 4031. Estava cobert pel superficial 4001 i recolzava directament en el terreny natural 4091. Podria tractar-se d'una reforma posterior a la construcció de l'àmbit en si.

4113: Mur de pedres de mitjanes dimensions lligades amb fang, amb orientació nord-sud. Constitueix el límit oest de l'àmbit 17 i l'est de l'àmbit 28. Estava cobert pel superficial 4001.

4189: Mur de pedres de dimensions petites i mitjanes lligades amb fang, am sentit est-oest, a l'angle sud-est de l'àmbit 17. Fa angle amb els murs 4033 i 4190.

4190: Mur de pedres de dimensions petites i mitjanes lligades amb fang. Delimita per l'est l'àmbit 17 en el seu extrem sud. En aquest punt l'àmbit es fa lleugerament més estret. Estava cobert per l'estrat 4111 i recolzava directament en el terreny natural 4091.

4111: Estrat d'amortització de l'àmbit 17. Estava cobert pel superficial 4001 i cobria els murs 4189 i 4190 així com el paviment 4112. Es lliurava als murs 4113, 4032, 4033 i a l'estructura 4159. Entre el material ceràmic localitzat destaca, de cara a la datació, la presència d'àmfora Tarraconense Dressel 2-4, una moneda d'August i una de Claudi.

4112: Restes d'un paviment format per pedres i calç, conservat únicament a la part sud de l'àmbit 17. Mal conservat. Era cobert per l'estrat d'amortització 4111,

cobria l'estrat 4148 i es lliurava als murs 4113, 4032, 4033, 4189 i 4190 i a l'estructura 4159.

4148: Preparació del paviment 4112, formada per terres marronoses soltes barrejades amb graves. Cobria directament el terreny natural 4091. Es lliurava als murs 4113, 4032, 4033, 4158, 4189 i 4190 i a l'estructura 4159. Entre el material ceràmic destaca la presència d'àmfora Tarraconense Dressel 2-4 i de Terra Sigillata Sud-gàl.lica.

4159: Estructura que interpretem com un element de suport, situat a la part sud de l'àmbit 17 en una posició central. És un carreu ben escairat, de forma quadrangular d'uns 35 x 35 cm. Era cobert per l'estrat d'amortització 4111, se lliuraven la preparació de paviment 4148 i el paviment 4112 i recolzava directament en l'estrat natural 4091.

Àmbit 22

L'àmbit 22 és un espai de petites dimensions que està situat al nord del pati porticat, cap a la part est. Està delimitat pel mur 4034 al sud, 4077 a l'oest i 4076 a l'est. La seqüència estratigràfica documentada és la següent:

4034: Mur que delimita l'àmbit pel sud i el separa del pati. Descrit ja en parlar del pati.

4076: Mur de pedres de dimensions petites i mitjanes lligades amb fang, amb orientació nord-sud. Delimita l'àmbit 22 per l'est i el separa de l'àmbit 23. Estava

cobert per l'estrat superficial 4001 i recolzava directament en el terreny natural 4091. Se li lliuraven les unitats estratigràfiques 4120, 4126 i 4132.

4077: Mur de pedres de dimensions petites i mitjanes lligades amb fang, amb orientació nord-sud. Delimita l'àmbit 22 per l'oest. Estava cobert per l'estrat superficial 4001 i recolzava directament en el terreny natural 4091. Se li lliuraven les unitats estratigràfiques 4120, 4126 i 4132.

4120: Estrat d'amortització de l'àmbit 22. Estava cobert per l'estrat superficial 4001 i cobria el paviment 4026. Es lliurava als murs 4076, 4077, 4034 i a l'estructura 4127. El material ceràmic que contenia consistia en ceràmica comuna ibèrica, Campaniana A, Parets Fines de la forma Mayet 2, àmfora Tarraconense Dressel 2-4 i ceràmica vidriada romana.

4126: Nivell d'ús de l'àmbit 22 format per terra compactada. Era cobert per l'amortització 4120 i cobria l'anivellació 4132. Es lliurava als murs 4076, 4077 i 4034. En ell es recolzava l'estructura 4127.

4127: *Tegula* disposada plana, invertida, a l'angle nord-oest de l'habitació. Al costat nord s'hi veu part d'una altra tegula disposada verticalment i folrant el mur. És difícil la correcta interpretació però podria tractar-se tant del recobriment d'un dipòsit com d'un graó o llindar, o fins i tot del paviment de l'habitació. Era cobert pel superficial 4001 i se li lliurava l'amortització 4120. Recolzava en el nivell d'ús 4126.

4132: Estrat d'anivellació sobre el que hi havia el nivell d'ús 4126. Cobria directament el terreny natural 4091 i es lliurava als murs 4034, 4076 i 4077. L'únic material ceràmic que contenia era un fragment de ceràmica comuna romana i un

d'àmfora itàlica, per la qual cosa no ho considerem significatiu de cara a la datació. Tot i així, tendim a datar-lo en època d'August per les dades ofertes per altres punts i, en tot cas, el material no ho contradiu.

Immediatament a l'oest de l'àmbit 22, el nivell d'arrasament era totalment i no es va poder identificar cap més àmbit. Únicament es va documentar el mur 4075, que descrivim a continuació:

4075: Mur de pedres lligades amb fang, amb orientació nord-sud. Crea una divisió de l'espai al nord del mur 4034. Era cobert pel superficial 4001 i recolzava directament sobre el terreny natural 4091.

Àmbit 23

L'àmbit 23 és el situat immediatament a l'est de l'àmbit 22. Està delimita pel mur 2034 pel sud, 4076 per l'oest i 4078 per l'est. La seqüència estratigràfica documentada és la que passem a descriure:

4034: Mur que delimita l'àmbit 23 pel sud i el separa del pati porticat (àmbit 33). Descrit ja en parlar del pati.

4076: Mur que delimita l'àmbit 23 per l'oest i el separa de l'àmbit 22. Descrit ja en parlar de l'àmbit 22.

4078: Mur de pedres de petites i mitjanes dimensions lligades amb fang, amb orientació nord-sud. Es troba força malmès. Delimita l'àmbit 23 per l'est i el separa

de l'àmbit 24. Era cobert pel superficial 4001 i recolzava directament sobre el terreny natural 4091.

Àmbit 24

L'àmbit 24 es troba exactament a l'angle nord-est del pati porticat i desconeixem quin seria el seu accés. Està delimitat pel mur 4078 per l'oest, 4079 pel nord, 4100 per l'est i 4080 pel sud. La seqüència estratigràfica documentada és la següent:

4078: Mur que delimita l'àmbit 24 per l'oest i el separa del 23. Descrit ja en parlar de l'àmbit 23.

4079: Mur de pedres de petites i mitjanes dimensions lligades amb fang, amb orientació nord-sud. Constitueix el límit nord de l'àmbit 24. Era cobert pel superficial 4001 i recolzava directament sobre el terreny natural 4091.

4080: Fragment de mur de pedres lligades amb fang, amb orientació est-oest. Es troba en molt mal estat de conservació. Constitueix el límit sud de l'àmbit 24 i el separa del 25. Era cobert pel superficial 4001 i recolzava directament sobre el terreny natural 4091.

Àmbit 25

L'àmbit 25 es troba al costat est del pati porticat (àmbit 33) i està delimitat pel mur 4095 per l'oest, 4080 pel nord, 4096 per l'est i 4118 pel sud. Interpretem el mur

4200 com una divisió interna de l'àmbit. La seqüència estratigràfica que s'ha pogut documentar és la següent:

4080: Mur que delimita l'àmbit 25 pel nord. Descrit ja en parlar de l'àmbit 24.

4118: Mur de pedres de petites i mitjanes dimensions lligades amb fang, amb orientació est-oest. Constitueix el límit sud de l'àmbit 25. Estava cobert pel superficial 4001 i recolzava sobre el terreny natural 4091 i sobre el retall 4146. Se li lliurava l'estrat 4128.

4095: Mur que delimita l'àmbit 25 i el separa del pati porticat (àmbit 33). Descrit ja en parlar del pati porticat.

4096: Fragment de mur de pedres de dimensions petites i mitjanes lligades amb fang, amb orientació nord-sud. Molt mal conservat. Constitueix el límit est de l'àmbit 25. Estava cobert pel superficial 4001, recolzava directament sobre el terreny natural 4091 i se li lliurava l'estrat 4128.

4200: Mur fet a base de pedres de petites dimensions, lligades amb fang. Orientat en sentit est - oest, dividint l'àmbit 25 per la seva part central. Era cobert pel superficial 4001, recolzava directament sobre el terreny natural 4091 i se li lliurava l'estrat 4128.

4128: Estrat format per terres i graves que interpretem com un anivellament de l'espai ocupat per l'àmbit 25. Era cobert pel superficial 4001 i cobria l'estrat 4137 i el terreny natural 4091. Es lliurava als murs 4095, 4096, 4118 i 4200. Contenia ceràmica comuna ibèrica i romana, àmfora ibèrica i àmfora Tarraconense Dressel

2-4. Aquest material ens podria situar en època d'August, a partir de canvi d'Era, sense més precisions.

4137: Estrat que apareixia com una clapa a la part sud de l'àmbit 25. Estava cobert per l'anivellació 4118 i cobria el retall 4146 i el farciment 4147.

4146: Retall arrodonit, d'aproximadament 1 m. de diàmetre a la seva part superior. Podria tractar-se d'una sitja. Estava farcida per l'estrat d'amortització 4147 i al damunt s'hi recolzava el mur 4118 que també l'amortitzava. sobre la qual s'hi recolza el mur 4118. Estava cobert per l'estrat 4137. Retallava el terreny natural 4091.

4147: Estrat de farciment i amortització del retall 4146. Estava cobert per l'estrat 4137. Contenia ceràmica comuna ibèrica i romana, *dolia*, àmfora púnico-ebussitana i àmfora Itàlica de la forma Dressel 1C. Aquest material doncs, ens portaria *per se* a una datació antiga, no més moderna de la primera meitat del segle I aC.

5.3.2. Sector nord. Pati obert i dependències annexes

Com ja hem comentat anteriorment, al nord del pati porticat i dependències annexes ja descrites, s'hi troba un gran espai en el qual no s'hi han localitzat restes constructives. L'alt grau d'arrasament fa que no puguem descartar amb total seguretat que no hi haguessin murs destruïts en l'actualitat, però el fet de trobar diversos àmbits pels quatre costats ens fa considerar la hipòtesi que es tractés d'una altra àrea oberta a la qual s'obririen tota una sèrie d'àmbits. Cal dir que en aquest espai es conserva una part molt petita d'un mur que queda

totalment aïllat de les altres restes (4071) i que no sabem si pot indicar que hi hauria algun àmbit més en aquesta zona o si podria pertànyer a alguna fase diferenciada. A continuació, passem a descriure els àmbits que hi ha al voltant d'aquesta zona:

Àmbit 8

L'àmbit 8 és un espai de planta rectangular que es troba a l'oest de possible pati obert. Com es podrà veure, aquest espai es defineix, de fet, en una segona fase com a compartimentació d'un àmbit anterior més gran, format pels que a la planta es defineixen com a àmbits 4, 5 i 8. Està delimitat pels murs 4061 al nord, 4063 a l'oest, 4064 al sud i 4070 a l'est. La seqüència estratigràfica documentada és la següent:

4061: Mur de pedres i alguns còdols lligades amb fang, amb orientació est-oest, que delimita l'àmbit 8 pel nord i el separa de l'àmbit 7. El mateix mur continua cap a l'oest i separa l'àmbit 3 del 4. Presenta com a particularitat el fet que la seva superfície és molt plana. Estava cobert pel superficial 4001.

4208: Llindar de porta que es troba en l'extrem est del mur 4061 i que constitueix la comunicació entre l'àmbit 8 i l'àmbit 7. Està format per dues pedres planes de forma quadrangular. Estava cobert per l'estrat d'amortització de l'àmbit 7 4171 i se li lliuraven els estrats 4179 i 4185.

4063: Mur de pedres de dimensions mitjanes lligades amb fang, amb orientació nord-sud. Constitueix el límit oest de l'àmbit 8 i el separa dels àmbits 4 i 5. Estava cobert pel superficial 4001.

4108: Revestiment del mur 4063 en la seva cara est, fet amb morter de calç.

4064: Mur de pedres de dimensions mitjanes lligades amb fang, amb orientació est-oest. Constitueix el límit sud de l'àmbit 8 i continua més cap a l'oest, de forma que és també el límit sud de l'àmbit sud. Estava cobert pel superficial 4001.

4070: Mur de pedres de dimensions petites i mitjanes lligades amb fang, amb orientació nord-sud. Constitueix el límit est dels àmbits 8 i 7. Estava cobert pel superficial 4001.

4177: Amortització de l'àmbit 8. Es tracta d'un estrat de terres sorrenques barrejades amb molta grava. Estava cobert pel superficial 4001 i cobria el paviment 4181. Es lliurava als murs que delimiten l'àmbit (4061, 4063, 4064 i 4070) així com al revestiment 4177 del mur 4063. El material ceràmic que contenia no és significatiu a nivell cronològic.

4181: Nivell de terres compactades, amb tonalitats grises i vermelloses, que funcionava com a nivell d'ús de l'àmbit 8. Estava cobert per l'amortització 4177 i cobria la seva preparació (4187). Es lliurava a tots els murs que delimiten l'àmbit 8.

4187: Preparació del paviment 4181, fet mitjançant terres marronoses barrejades amb cendres. Estava cobert pel paviment 4181 i cobria un paviment anterior (4230). Es lliurava a tots els murs que delimiten l'àmbit 8. Contenia ceràmica comuna ibèrica i romana, àmfora Itàlica i àmfora Sud-hispànica.

4230: Nivell d'ús a l'àmbit 8. Format per terres compactades agafant diferents tonalitats vermelloses i cendroses. De fet, és igual a la UE 4229 de l'àmbit 4, ja que en el moment del seu funcionament els àmbits 4, 5 i 8 en formaven un de sol. Es lliura als murs 4061, 4064 i 4070, però el mur 4063 que separa l'àmbit 8 dels 4 i 5 recolza sobre aquest nivell d'ús. Estava cobert per 4187 i cobria l'estrat 4231.

4231: Nivell de terres de color marró fosc, de consistència solta que funciona com anivellació dels diferents desnivells naturals del terreny per tal d'assentar-hi els paviments 4229 i 4230. S'estén tant per l'àmbit 8 com pel 4. Es lliurava als murs 4061, 4064, 4070 i 4003 i cobria directament el terreny natural 4091. El poc material que contenia és ceràmica comuna romana i àmfora púnico-ebussitana, el qual resulta poc significatiu per a la datació, si bé sembla apuntar una cronologia antiga.

Àmbit 4

L'àmbit 4 es troba immediatament a l'oest de l'àmbit 8 anteriorment descrit. Aquest espai es defineix en una segona fase com a compartimentació d'un àmbit anterior més gran, format pels que a la planta es defineixen com a àmbits 4, 5 i 8. Està delimitat al nord pel mur 4061, a l'est pel 4063, a l'oest pel 4003, i al sud pel 4062. La seqüència estratigràfica que s'hi ha documentat és la següent:

4061: Mur que delimita l'àmbit 4 pel nord i el separa de l'àmbit 3. Descrit ja en parlar de l'àmbit 8.

4063: Mur que delimita l'àmbit 4 per l'est i el separa de l'àmbit 8. Descrit ja en parlar de l'àmbit 8.

4003: Mur de pedres irregulars de dimensions mitjanes lligades amb fang, amb orientació nord-sud. Constitueix el límit oest dels àmbits 1, 2, 3, 4 i 5. És també el límit oest de l'assentament en la seva part nord, almenys pel que fa a les restes conservades. Estava cobert pel superficial 4001 i recolza sobre la banquetta de fonamentació 4098, identificada a la zona de l'àmbit 1.

4062: Mur de pedres de dimensions mitjanes lligades amb fang, amb orientació est-oest. Constitueix el límit sud de l'àmbit 4 i el separa de l'àmbit 5. Estava cobert pel superficial 4001 i se li lliuraven els estrats 4188 i 4194.

4188: Estrat d'amortització de l'àmbit 4, format per un nivell de terres de color marró. Era cobert pel superficial 4001, es lliurava als quatre murs que defineixen l'àmbit 4 (4003, 4061, 4062 i 4063) i cobria el nivell d'ús 4194. El poc material que contenia era ceràmica comuna ibèrica, grollera, un fragment de vernís negre indeterminat i un d'àmfora Itàlica, el qual no proporciona una datació fiable, a causa dels resultats obtinguts en altres punts i per la seqüència estratigràfica.

4194: Nivell d'ús de l'àmbit 4, format per terra compactada. Era cobert per l'amortització 4188, es lliurava als quatre murs que defineixen l'àmbit 4 (4003, 4061, 4062 i 4063) i cobria l'estrat 4229.

4228: Estrat d'anivellació de terres barrejades amb calç. Era cobert pel nivell d'ús 4194, es lliurava als quatre murs que defineixen l'àmbit 4 (4003, 4061, 4062 i 4063) i cobria el nivell d'ús 4229. Únicament contenia una vora de gerreta de ceràmica comuna.

4229: Nivell d'ús a l'àmbit 4. Format per terres compactades a la banda nord de l'habitació que comparteixen la superfície d'ús amb les graves naturals, lleugerament anivellades. És igual a la UE 4230 de l'àmbit 8 (descrita anteriorment), ja que en el moment del seu funcionament els àmbits 4, 5 i 8 en formaven un de sol. Era cobert per l'estrat 4228 i cobria l'estrat d'anivellació 4231 (ja descrit en parlar de l'àmbit 8) i el terreny natural 4091. Es lliurava als murs 4003 i 4061.

Àmbit 5

L'àmbit 5 es troba immediatament al sud de l'àmbit 4 i a l'oest de l'àmbit 8, ambdós descrits anteriorment. Aquest espai es defineix en una segona fase com a compartimentació d'un àmbit anterior més gran, format pels que a la planta es defineixen com a àmbits 4, 5 i 8. Està delimitat al nord pel mur 4062, a l'est pel 4063, a l'est pel 4003 i al sud pel 4064. La seqüència estratigràfica documentada és la que detallem a continuació:

4062: Mur que delimita l'àmbit 5 pel nord i el separa de l'àmbit 4. Ja descrit en parlar de l'àmbit 4.

4003: Mur que delimita l'àmbit 5 per l'oest. Ja descrit en parlar de l'àmbit 4.

4063: Mur que delimita l'àmbit 5 per l'est i el separa de l'àmbit 8. Ja descrit en parlar de l'àmbit 8.

4064: Mur que delimita l'àmbit 5 pel sud i el separa de l'àmbit 6. Ja descrit en parlar de l'àmbit 8.

Àmbit 6

L'àmbit 6 es troba al sud de l'àmbit 5 i és, de fet, un petit dipòsit revestit d'*opus signinum*. Les quatre parets que formen el dipòsit són 4065 per l'est, 4066 pel nord, 4067 pel sud i 4068 per l'oest. De fet, es tracta d'una sola i única construcció, però s'han diferenciat els costats amb diferents números. La seqüència estratigràfica documentada és la següent:

4065: Mur de pedres de petites dimensions lligades amb fang, amb orientació nord-sud. Constitueix el límit est d'un petit dipòsit (àmbit 6). Estava cobert pel superficial 4001 i per l'amortització 4174.

4066: Mur de pedres de petites dimensions lligades amb fang, amb orientació est-oest. Constitueix el límit nord d'un petit dipòsit (àmbit 6). Estava cobert pel superficial 4001 i per l'amortització 4174. Recolzava en els murs 4064 (que el separa de l'àmbit 5) i 4003.

4067: Mur de pedres de petites dimensions lligades amb fang, amb orientació est-oest. Constitueix el límit sud d'un petit dipòsit (àmbit 6). Estava cobert pel superficial 4001 i per l'amortització 4174.

4068: Mur de pedres lligades amb fang, amb orientació nord-sud. Constitueix el límit oest d'un petit dipòsit (àmbit 6). Estava cobert pel superficial 4001 i per l'amortització 4174. Recolzava en els murs 4064 (que el separa de l'àmbit 5) i 4003.

4069: Revestiment intern del petit dipòsit (àmbit 6) fet amb *opus signinum*. Recolza, per tant en els quatre murs que conformen l'esmentat dipòsit (4065, 4066, 4067 i 4068). Estava cobert pel superficial 4001. El conjunt del dipòsit era farcit i amortitzat pels estrats 4174 i 4182.

4174: Estrat que cobria i reomplia el petit dipòsit (àmbit 6). Estava cobert pel superficial i cobria els quatre murs que conformen el dipòsit (4065, 4066, 4067 i 4068) i l'estrat 4182. En aquest estrat hi ha encaixat un fons de *dolium* (4115). Entre el material que contenia destaca la presència de ceràmica comuna africana i de Terra Sigillata Hispànica, sense que se n'hagi pogut identificar cap forma. Aquest material, to i que pobre, ens podria situar en un moment indeterminat a partir del tercer quart del segle I dC.

4182: Estrat de terres cendroses que farceix i amortitza el petit dipòsit (àmbit 6) i es diposita sobre el seu fons. Era cobert per l'estrat 4174. En ell s'hi recolza un fons de *dolium* (4115). Contenia una quantitat relativament gran de materials, entre els que hem de destacar la presència de Terra Sigillata Sud-gàl·lica de la forma Ritt. 8, Terra Sigillata Hispànica i Terra Sigillata Africana A. En conseqüència ens proporciona una datació coincident amb la de l'estrat 4174, ja que ens situariem al tercer quart del segle I dC com a mínim.

4115: Base de *dolium* que es troba *in situ*, encaixat en l'estrat 4174, mentre és amortitzat pel superficial 4001. Per tant, correspon a una fase posterior a la del funcionament del dipòsit (àmbit 6) com a tal. La seva datació, per tant, ve marcada pels estrats 4174 i 4182 com a *terminus post quem*.

Al sud de l'àmbit 6 hi ha un espai entre aquest i l'àmbit 17 on no es defineix cap altre àmbit, suposem que a causa del nivell d'arrasament. Tot i així, s'hi va poder documentar l'estrat 4169, interpretat com a estrat d'amortització Era cobert pel superficial 4001 i es lliurava a 4066, 4069, 4064, 4033, 4113 i 4158.

Àmbit 7

L'àmbit 7 és un espai de planta rectangular que es troba a l'extrem nord-oest del possible pati obert. Com es podrà veure, aquest espai es defineix en una segona fase com a compartimentació d'un àmbit anterior més gran format pels àmbits que apareixen a la planta com a àmbits 2, 3 i 7. Està delimitat pels murs 4202 al nord, 4059 a l'oest, 4061 al sud i 4070 a l'est. La seqüència estratigràfica documentada és la següent:

4202: Mur de pedres de dimensions petites i mitjanes lligades amb fang, en sentit est-oest que delimita l'àmbit 7 pel nord i el separa de l'àmbit 1. Estava cobert pel superficial 4001 i recolza directament sobre el terreny natural 4091

4059: Mur de pedres de dimensions petites i mitjanes lligades amb fang, amb orientació nord sud. Constitueix el límit oest de l'àmbit 7 i el separa dels àmbits 2 i 3. Estava cobert pel superficial 4001 i recolza sobre el nivell d'ús 4192 d'aquest propi àmbit i sobre l'estrat 4195 documentat en l'àmbit 3. Per tant, es tracta d'una reforma que divideix un espai més gran en tres àmbits diferenciats (2, 3 i 7).

4061: Mur que delimita l'àmbit 7 pel sud i el separa de l'àmbit 8. Descrit ja en parlar de l'àmbit 8.

4070: Mur que delimita l'àmbit 7 per l'est i el separa del probable pati. És el mateix mur que separa l'àmbit 8 del pati i ja ha estat descrit anteriorment.

4171: Estrat d'amortització de l'àmbit 7. Estava cobert pel superficial 4001 i cobria el nivell d'ús 4179. Es lliurava als quatre murs que delimiten l'àmbit (4202, 4059, 4061 i 4070). Entre el material que contenia destaca la presència de ceràmica comuna africana, àmfora Tarraconense de la forma Dressel 2-4 i àmfora de producció sud-hispànica.

4179: Nivell d'ús de l'àmbit 7 de terra compactada, amb tonalitats vermelloses i cendroses. Estava cobert per l'amortització 4171 i cobria l'estrat 4185.

4185: Estrat de preperació del nivell d'ús 4179, format per cendres i terra. Es lliurava als quatre murs que delimiten l'àmbit (4202, 4059, 4061 i 4070) i cobria el nivell d'ús 4192. Entre el material ceràmic que contenia, hem de remarcar la presència de Terra Sigillata Sud-gàl·lica de la forma Drag. 24/25 al costat d'altres produccions més antigues, la qual cosa ens situa en època de Tiberi com a màxim d'antic.

4192: Nivell d'ús format per terra compactada. No ocupa tot l'espai sinó que en alguna zona el nivell d'ús és format per les pròpies graves del terreny natural. El mur 4059 recolza damunt seu, la qual cosa indica que el nivell d'ús és anterior a la formació de l'àmbit 7 com a tal. Era cobert per l'estrat 4185 i cobria l'anivellació 4193. Es lliurava als murs 4070, 4061 i 4202.

4193: Estrat d'anivellació que serveix per preparar el terreny natural per tal de crear el nivell d'ús 4192. Cobria el terreny natural 4091 i es lliurava als murs 4070, 4061 i 4202. El material que s'hi va localitzar és ceràmica comuna ibèrica i

romana, àmfora itàlica, ceràmica de Parets Fines i un fragment de ceràmica comuna africana.

Àmbit 3

L'àmbit 3 és de planta rectangular i limita a l'est amb l'àmbit 7 i al sud amb l'àmbit 4. Aquest espai es defineix en una segona fase com a compartimentació d'un àmbit anterior més gran format pels àmbits que apareixen a la planta com a àmbits 2, 3 i 7. Està delimitat pels murs 4060 al nord, 4003 a l'oest, 4061 al sud i 4059 a l'est. La seqüència estratigràfica documentada és la següent:

4060: Mur de pedres de dimensions mitjanes lligades amb fang, amb orientació est-oest. Constitueix el límit nord de l'àmbit 3 i el separa de l'àmbit 2. Estava cobert pel superficial 4001 i recolzava sobre l'estrat 4195, la qual cosa indica que aquest mur es va construir en una segona fase per tal de dividir un àmbit primitiu format pel conjunt dels àmbits 3, 4 i 7 que es veuen en la planta final.

4003: Mur que delimita l'àmbit 3 pel l'oest. Ja descrit en parlar de l'àmbit 4.

4061: Mur que delimita l'àmbit 3 pel sud i el separa de l'àmbit 4. Ja descrit en parlar de l'àmbit 4.

4059: Mur que delimita l'àmbit 3 per l'est i el separa de l'àmbit 7. Ja descrit en parlar de l'àmbit 7.

4172: Estrat d'amortització de l'àmbit 3. Es tracta d'un estrat de terres barrejades amb gran quantitat de pedruscall. Era cobert pel superficial 4001 i cobria el nivell

d'ús 4180. Es lliurava als quatre murs que defineixen l'àmbit 3 (4059, 4060, 4061 i 4003). Destaca la presència entre el material d'un fragment de ceràmica Terra Sigillata Hispànica decorada, juntament amb materials de cronologia més antiga.

4180: Nivell d'ús format per terra barrejada amb calç. Era cobert per l'amortització 4172 i cobria l'estrat 4186. Es lliurava als quatre murs que defineixen l'àmbit 3 (4059, 4060, 4061 i 4003).

4186: Estrat d'anivellació i preparació per al nivell d'ús 4180. Cobria l'estrat 4195 i es lliurava als quatre murs que defineixen l'àmbit 3 (4059, 4060, 4061 i 4003). El material ceràmic que contenia és ceràmica comuna ibèrica i romana, àmfora púnico-ebussitana, àmfora púnica de producció centre-mediterrània de la forma Mañá C2b, Campaniana B i àmfora Itàlica de les formes Dressel 1A i Dressel 1C. Aquest material pres de forma aïllada ens proporcionaria una datació molt antiga, però no el considerem significatiu a causa de les dades obtingudes en els altres àmbits.

4195: Estrat format per terra barrejada amb graves. Damunt seu es recolzaven els murs 4059 i 4060, la qual cosa indica que l'estrat pertany a una fase anterior a aquests murs. Es lliurava als murs 4003 i 4061 i cobria directament el terreny natural 4091. Malauradament, no va proporcionar materials ceràmics.

Àmbit 2

L'àmbit 2 es troba immediatament a l'oest de l'àmbit 7 i al nord de l'àmbit 3. Està delimitat pels murs 4202 pel nord, 4059 per l'est, 4060 pel sud i 4003 per l'oest.

Aquest espai es defineix en una segona fase com a compartimentació d'un àmbit anterior més gran format pels àmbits que apareixen a la planta com a àmbits 2, 3 i 7. La seqüència estratigràfica documentada és la següent:

4202: Mur que delimita l'àmbit 2 pel nord i el separa de l'àmbit 1. Ja descrit en parlar de l'àmbit 7.

4059: Mur que delimita l'àmbit 2 per l'est i el separa de l'àmbit 7. Ja descrit en parlar de l'àmbit 7.

4003: Mur que delimita l'àmbit 2 per l'oest. Ja descrit en parlar de l'àmbit 4.

4060: Mur que delimita l'àmbit 2 pel sud i el separa de l'àmbit 3. Ja descrit en parlar de l'àmbit 4.

4041: Paviment d'*opus signinum* de l'àmbit 2. Està format per una base de còdols de petites dimensions i una capa de fragments ceràmics i calç. Només es veu bé la relació amb el mur 4003, en el qual es recolza, donat l'alt grau d'arrasament. No es conservaven estrats d'abandó pel seu damunt, sinó que era cobert directament pel superficial 4001. No hi ha elements per a la seva datació.

Àmbit 1

L'àmbit 1 és un àmbit de grans dimensions que es troba en l'extrem nord-oest del jaciment. En desconeixem, no obstant, la planta completa i les dimensions totals, a causa de l'amortització causada per una fase posterior que comporta la construcció d'uns paviments d' *opus signinum*, que per qüestions pràctiques

descriurem també aquí. El que coneixem de l'àmbit 1 ve delimitat a l'oest pel mur 4003, al nord pel mur 4004 i al sud pels murs 4202 i 4040, mentre que en desconeixem el límit original pel costat oest. La seqüència estratigràfica documentada és la següent:

4002: Estrat que es localitzava per damunt dels paviments d'*opus signinum* 4005 i 4018. Contenia fragments trencats d'aquells mateixos paviments. Cobria també l'estrat 4006, a l'exterior de l'àmbit 1. Es lliurava al mur 4004. Entre el material ceràmic que s'hi va localitzar destaca, a nivell cronològic, la presència de ceràmica comuna africana de les formes Ostia III, 332 i Ostia III, 362.

4005: Paviment d'*opus signinum* que funciona amb el mur 4040 pel sud. La resta de límits no queden clars a causa del mal estat de conservació. Recolza lateralment en el mur 4040 i cobreix i amortitza el 4004. Es troba malmès per l'arada utilitzada en els camps de conreu moderns. Estava cobert per l'estrat 4002.

4018: Paviment d'*opus signinum* que funciona amb el mur 4040 pel sud. La resta de límits no queden clars a causa del mal estat de conservació. Recolza lateralment en el mur 4040. Es troba malmès per rases de vinya i per l'arada utilitzada en els camps de conreu moderns. Estava cobert per l'estrat 4002.

4044: Rasa de fonamentació d'un hipotètic mur que marca el límit entre els àmbits formats pels paviments d'*opus signinum* 4005 i 4018. En sentit nord-sud. Era coberta pel superficial 4001.

4046: Rasa de fonamentació del mur 4047, gairebé desaparegut. Marcaria el límit est del recinte creat pel paviment d'*opus signinum* 4018. Va en sentit nord-sud.

4047: Mur molt arrasat del qual tant sols es conserven dos blocs de mitjana i gran dimensió, que pren una orientació en sentit nord-sud. Era cobert pel superficial 4001.

4004: Mur de còdols i pedres irregulars de dimensions mitjanes lligades amb fang, amb una alineació est-oest, que fa cantonada amb el mur 4003 i que constitueix el límit nord de l'àmbit 1. Presenta una clara banqueteta de fonamentació (4021). Està cobert pel superficial 4001 i pel paviment 4005, mentre se li lliuraven els estrats 4007 a l'exterior de l'àmbit i 4170 a l'interior.

4021: Banqueta de fonamentació del mur 4004. Recolza en la corresponent rasa de fonamentació 4021 i era coberta per l'estrat 4007.

4022: Rasa de fonamentació per a la banqueteta 4021. Era farcida per l'estrat 4025 i tallava l'estrat 4092 pel costat exterior del mur (nord). L'amplada era mínima, tot i que clarament identificable.

4025: Estrat de farciment de la rasa de fonamentació 4022. Es lliurava a la banqueteta 4021 i era cobert per l'estrat 4007. El material que va proporcionar consisteix únicament en 2 fragments d'àmfora ibèrica, un fragment d'àmfora púnico-ebussitana i un fragment d'àmfora de producció indeterminada. No considerem que tan pocs fragments proporcionin una datació fiable, tot i que apunten a una cronologia antiga.

4003: Mur que delimita l'àmbit 1 per l'oest. Descrit ja en parlar de l'àmbit 4.

4098: Banqueta de fonamentació del mur 4003, localitzada a la zona de l'àmbit 1. Està feta amb pedres de petites dimensions lligades amb fang. Recolzava en la rasa de fonamentació 4101 i era coberta per l'estrat 4007.

4101: Rasa de fonamentació per a la banquetta 4098. Era justa per al fonament i no s'ha pogut excavar el seu farciment. Tallava l'estrat 4092.

4202: Mur que delimita l'àmbit 1 pel sud i el separa dels àmbits 2 i 7. Descrit ja en parlar de l'àmbit 7.

4040: Mur de pedres irregulars de dimensions mitjanes lligades amb fang, amb sentit est-oest. Delimita l'àmbit 1 pel sud i el separa d'uns espais mal coneguts que limitarien amb el possible pati obert. De fet, és la continuació del mur 4004, però constructivament són diferents. Era cobert pel superficial 4001, se li lliura l'estrat 4002 i se li recolzen els paviments 4005 i 4018. Està tallat per una conducció ceràmica (4107).

4019: Estructura formada per fragments de *tegulae* en disposició plana, amb una longitud d'uns 70 cm sobre el mur 4040. Interpretem que pot tractar-se d'un llindar de porta de comunicació entre el paviment 4005 i la zona sud. Era coberta pel superficial 4001, recolza sobre el mur 4040 i se li lliurava el paviment 4005.

4107: Fragment de conducció ceràmica que passa per l'interior del mur 4040 i que sembla tenir un pendent en sentit sud-nord. Estava coberta directament pel superficial 4001 i, donat el grau d'arrasament, és de difícil interpretació.

4170: Estrat d'amortització de l'àmbit 1, format per terra barrejada amb calç, fragments de *tegulae* i algunes pedres. Era cobert pel superficial 4001, cobria

l'estrat 4178 i es lliurava als murs coneguts que delimiten l'àmbit 1 (4004, 4003, 4202 i 4040). Contenia ceràmica comuna ibèrica i romana, àmfora púnico-ebussitana, ceràmica comuna africana de la forma Ostia III, 332, Parets Fines, Terra Sigillata Africana A de les formes Hayes 14/17 i Lamb. 3a, àmfora Itàlica i àmfora Tarraconense de la forma Dressel 2-4. Aquest material ens proporciona, doncs, una datació que cal situar en el segle III dC.

4178: Nivell pla format per cendres i calç, en uns punts molt compactat i en altres més solt, que constitueix una refacció del paviment 4173 de l'àmbit 1. Estava cobert per l'amortització 4170 i cobria el paviment 4173, mentre que es lliurava als murs coneguts que delimiten l'àmbit 1 (4004, 4003, 4202 i 4040). Només contenia ceràmica comuna ibèrica i romana, àmfora púnico-ebussitana i àmfora de producció indeterminada, material que no considerem significatiu per a la datació de l'estrat.

4173: Nivell d'ús de l'àmbit 1, consistent en un nivell pla de calç i cendres. Cobria l'estrat 4191 i es lliurava als murs coneguts que delimiten l'àmbit 1 (4004, 4003, 4202 i 4040).

4191: Estrat d'anivellació de l'àmbit 1 per al nivell d'ús 4173, format per capes de cendres, calç i terra sorrenca. Cobria l'estrat 4227 i es lliurava als murs coneguts que delimiten l'àmbit 1 (4004, 4003, 4202 i 4040). Respecte al material ceràmic que va proporcionar, hi havia ceràmica comuna ibèrica, ibèrica pintada, comuna romana i àmfora Tarraconense.

4227: Estrat que apareixia en forma de clapa a l'àmbit 1 i que podria ser part de l'amortització d'estructures més antigues. Era cobert per l'estrat 4191, mentre cobria l'estrat 4232 en una zona i directament el terreny natural 4091 en una altra.

Contenia ceràmica comuna ibèrica, ibèrica pintada, comuna romana, comuna itàlica, Parets Fines de la forma Mayet 2 i àmfora Tarraconense de la forma Dressel 2-4.

4232: Estrat d'anivellació i amortització que regularitzava el terreny natural i farcia diversos retall corresponents a *dolia* (4232, 4233, 4234, 4235, 4236, 4237 i 4238). Es lliurava al mur 4040 i cobria directament el terreny natural 4091. Entre el poc material ceràmic que hi aparegué, cal destacar la presència de Terra Sigillata Itàlica.

En conseqüència, cal remarcar que el conjunt de materials dels estrats 4191, 4227 i 4232, corresponents tots ells a un mateix moment de preparació per al paviment 4173, apareix bastant homogeni i apunta a una datació en època d'August, a partir de canvi d'Era.

4233: Retall corresponent a l'encaix d'un *dolium* que retalla el terreny natural 4091 i pertany a una primera fase de la zona. Va alineat amb altres retalls de *dolia*. Estava farcit per l'estrat 4232.

4234: Retall corresponent a l'encaix d'un *dolium* que retalla el terreny natural 4091 i pertany a una primera fase de la zona. Va alineat amb altres retalls de *dolia*. Estava farcit per l'estrat 4232.

4235: Retall corresponent a l'encaix d'un *dolium* que retalla el terreny natural 4091 i pertany a una primera fase de la zona. Va alineat amb altres retalls de *dolia*. Estava farcit per l'estrat 4232.

4236: Retall corresponent a l'encaix d'un *dolium* que retalla el terreny natural 4091 i pertany a una primera fase de la zona. Va alineat amb altres retalls de *dolia*. Estava farcit per l'estrat 4232.

4237: Retall corresponent a l'encaix d'un *dolium* que retalla el terreny natural 4091 i pertany a una primera fase de la zona. Va alineat amb altres retalls de *dolia*. Estava farcit per l'estrat 4232.

4238: Retall corresponent a l'encaix d'un *dolium* que retalla el terreny natural 4091 i pertany a una primera fase de la zona. Va alineat amb altres retalls de *dolia*. Estava farcit per l'estrat 4232.

A l'exterior de l'àmbit 1, cap a l'angle nord-oest, es van documentar alguns estrats, si bé no hi havia cap més estructura constructiva. Passem a descriure aquestes unitats estratigràfiques a continuació:

4006: Estrat que sembla format per sedimentació natural, amb molt poc material ceràmic, al nord del mur 4004. Era cobert pel superficial 4001 i per 4002 i cobria l'estrat 4007. Destaca la presència de Terra Sigillata Hispànica de la forma Drag. 35

4007: Estrat d'enderroc a l'exterior de l'àmbit 1, format per terres barrejades amb *tegulae* i pedres. Era cobert per 4001 i 4006 i cobria les banquetes de fonamentació 4021 i 4098, així com el farciment de la primera (4025). Entre el material ceràmic que contenia, hem d'assenyalar que hi havia Terra Sigillata Itàlica de la forma *Conspectus* 14, Terra Sigillata Sud-gàl.lica Drag. 27b i Terra Sigillata Hispànica Drag. 35.

4026: Estrat amb ceràmica i pedres, situat més al sud del 4007, amb una inclinació est-oest. Pensem que, en origen, podria ser el mateix que 4007. Era cobert pel superficial 4001, es lliurava als murs 4003 i 4023 i cobria 4020. Contenia, coma a materials significatius, Terra Sigillata Hispànica de la forma Hisp. 13 i àmfora Tarraconense Dressel 2-4.

4020: Estrat que consistia en una bossada de terra i ceràmica a l'exterior oest de les restes constructives. Tenia una forma irregular i no estava en relació amb cap estructura. Era cobert per l'estrat 4026.

Àmbit 9

L'àmbit 9 és un petit espai pràcticament quadrat que està situat just al nord del possible pati obert. Està delimitat pel mur 4040 al nord, 4042 al sud, 4043 a l'oest i 4081 a l'est. La seqüència estratigràfica documentada és la següent:

4040: Mur que delimita l'àmbit 9 pel nord. Ja descrit en parlar de l'àmbit 1.

4042: Mur de pedres de dimensions mitjanes lligades amb fang, amb una orientació est-oest, que constitueix el límit sud de l'àmbit 9 i que continua més cap a l'oest en una zona molt malmesa i on no es conserva cap mur que tanqui un altre àmbit. Era cobert pel superficial 4001.

4043: Mur de pedres de petites dimensions lligades amb fang, de poca amplada, amb orientació nord sud. Constitueix el límit oest de l'àmbit 9. Estava cobert pel superficial 4001.

4081: Mur de pedres de petites dimensions lligades amb fang, amb orientació nord-sud. Constitueix el límit est de l'àmbit 9 i el separa del 10. Estava cobert pel superficial 4001.

Àmbit 10

L'àmbit 10 és un espai de planta aproximadament quadrada, situat immediatament a l'est de l'àmbit 9 ja descrit i molt similar a ell tant per la forma com per les dimensions. Està delimitat al nord pel mur 4040, al sud pel mur 4045, a l'oest pel 4081 i a l'est pel 4102. La seqüència estratigràfica documentada és la següent:

4040: Mur que delimita l'àmbit 10 pel nord. Ja descrit en parlar de l'àmbit 1.

4081: Mur que delimita l'àmbit 10 per l'oest i el separa de l'àmbit 9. Ja descrit en parlar de l'àmbit 9.

4045: Mur de pedres de mitjanes i petites dimensions lligades amb fang que delimita l'àmbit 10 pel sud i segueix més enllà cap a l'est. Està alineat amb el mur 4042, del qual sembla la continuació però constructivament és diferent. Estava cobert pel superficial 4001.

4102: Petit mur de pedres lligades amb fang, amb orientació nord-sud que delimita l'àmbit 10 per l'est i el separa de l'àmbit 11. Estava cobert pel superficial 4001.

Àmbit 11

L'àmbit 11 és un espai de planta aproximadament quadrada, situat immediatament a l'est de l'àmbit 10 i molt similar a ell i al 9 tant per la forma com per les dimensions. Està delimitat al nord pel mur 4040, al sud pel mur 4045, a l'oest pel 4102 i a l'est pel 4103. La seqüència estratigràfica documentada és la següent:

4040: Mur que delimita l'àmbit 11 pel nord. Ja descrit en parlar de l'àmbit 1.

4102: Mur que delimita l'àmbit 11 per l'oest i el separa de l'àmbit 10. Ja descrit en parlar de l'àmbit 10.

4045: Mur que delimita l'àmbit 11 pel sud. Ja descrit en parlar de l'àmbit 10.

4103: Mur de pedres de petites dimensions lligades amb fang, amb una orientació nord-sud, que delimita l'àmbit 11 per l'est i el separa de l'àmbit 12. Estava cobert pel superficial 4001.

Àmbit 12

L'àmbit 12 és un espai de planta aproximadament quadrada, situat immediatament a l'est de l'àmbit 11 i molt similar a ell i al 9 i al 10 tant per la forma com per les dimensions. Està delimitat al nord pel mur 4040, al sud pel mur 4045, a l'oest pel 4103 i a l'est pel 4088. La seqüència estratigràfica documentada és la següent:

4040: Mur que delimita l'àmbit 12 pel nord. Ja descrit en parlar de l'àmbit 1.

4103: Mur que delimita l'àmbit 12 per l'oest i el separa de l'àmbit 11. Ja descrit en parlar de l'àmbit 11.

4045: Mur que delimita l'àmbit 12 pel sud. Ja descrit en parlar de l'àmbit 10.

4088: Mur de pedres de petites i mitjanes dimensions lligades amb fang, amb orientació nord-sud. Constitueix el límit est de l'àmbit 12. Era cobert pel superficial 4001.

4104 és un mur que es recolza en el mur 4045, formant un doble mur, al sud dels àmbits 10, 11 i 12. L'arrasament de la zona no permet una interpretació més exacta ni saber si és d'una fase diferent.

Àmbit 13

L'àmbit 13 és un àmbit de planta aproximadament quadrada situat a l'angle nord-est del sector al voltant del possible pati obert, però sense connexió directe amb ell. Està delimitat pel mur 4087 al nord, 4088 a l'oest, 4085 al sud i 4105 a l'est. L'angle nord-oest de l'habitació no s'ha conservat, de forma que no es veu la connexió entre el mur 4087 i 4105. La seqüència estratigràfica documentada és la següent:

4087: Mur de pedres de petites i mitjanes dimensions lligades amb fang, amb una orientació est-oest, que delimita l'àmbit 13 pel nord. Estava cobert pel superficial 4001.

4088: Mur que delimita l'àmbit 13 per l'oest. Descrit ja en parlar de l'àmbit 12.

4105: Mur de pedres de petites i mitjanes dimensions lligades amb fang, amb orientació nord-sud. Constitueix el límit est de l'àmbit 13. Estava cobert pel superficial 4001 i recolzava directament en el terreny natural 4091.

4085: Mur de pedres de mitjanes i grans dimensions lligades amb fang, amb orientació est-oest. Constitueix el límit sud de l'àmbit 13 i el separa de l'àmbit 14. Estava cobert pel superficial 4001 i recolza directament en el terreny natural 4091.

Àmbit 14

L'àmbit 14 és un espai de planta rectangular, situat immediatament al sud de l'àmbit 13. Es troba molt arrasat. La seqüència estratigràfica que s'ha documentat és la següent:

4082: Mur de pedres de petites i mitjanes dimensions lligades amb fang, amb orientació est-oest. Constitueix el límit sud de l'àmbit 14. Pel seu costat sud està en contacte amb el mur 4106, que segueix la mateixa orientació. Estava cobert pel superficial 4001.

4086: Mur de pedres de petites i mitjanes dimensions lligades amb fang, amb orientació nord-sud. Constitueix el límit oest dels àmbits 14 i 29. Es troba força malmès. Era cobert pel superficial 4001 i recolzava directament sobre el terreny natural 4091.

4099: Mur de pedres de petites i mitjanes dimensions lligades amb fang, amb una orientació nord-sud. Constitueix el límit est dels àmbits 14 i 29.

Àmbit 29

L'àmbit 29 es troba al sud de l'àmbit 14 i a l'est del possible pati porticat. El nivell d'arrasament és molt alt, sobretot a la part sud, i el seu coneixement és molt parcial. Està delimitat pel mur 4106 al nord, 4099 a l'est, 4086 a l'oest i 4089 al sud. La seqüència estratigràfica que s'ha documentat és la següent:

4106: Mur de pedres lligades amb fang, amb orientació est-oest. Constitueix el límit nord de l'àmbit 29. Sembla formar un doble mur juntament amb 4082 (límit sud de l'àmbit 14), però l'estat d'arrasament fa difícil una interpretació segura. Era cobert pel superficial 4001 i recolzava directament sobre el terreny natural 4091.

4099: Mur que delimita l'àmbit 29 per l'est. Descrit ja en parlar de l'àmbit 14.

4086: Mur que delimita l'àmbit 29 per l'oest i el separa del possible pati obert. Descrit ja en parlar de l'àmbit 14.

4089: Mur de pedres de petites i mitjanes dimensions lligades amb fang, amb orientació est-oest. Constitueix el límit sud de l'àmbit 29 i el separa de l'àmbit 34. Es troba en molt mal estat de conservació, fins al punt que només se'n conserven algunes parts. Era cobert pel superficial 4001 i recolzava directament sobre el terreny natural 4091.

Àmbit 34

Com a àmbit 34 hem definit l'espai que hi ha entre l'àmbit 29 i el 24. De fet, l'altíssim grau d'arrasament i les poques restes constructives conservades fa que no es delimiti amb certesa un àmbit com a tal. Tot i així, pensem, de forma hipotètica, a partir de les dimensions d'aquest espai i la seva ubicació just a l'est del pati obert, que podria haver-hi hagut un àmbit similar al 29. De ser així, estaria delimitat pel mur 4089 al nord, el 4099 (conservat mínimament en aquesta part) a l'est, 4079 al sud i un mur no conservat a l'oest que hauria de ser la continuació del 4086.

Cal que ens referim ara a uns àmbits documentats més a l'oest d'aquells que per aquesta mateixa banda envolten el pati porticat i l'altre pati obert. Concretament es troben a l'oest de l'espai ocupat entre els àmbits 6 i 17 ja descrits i es fa molt difícil establir la relació amb aquells donada la mala conservació, sobretot precisament en els punts de contacte. Es tracta dels àmbits 26, 27, 28, 18 i 19.

Àmbit 26

Hem denominat àmbit 26 un espai situat de fet en un angle format per dos murs, el 4027 per l'oest i el 4028 pel sud. La seqüència estratigràfica documentada és la següent:

4027: Mur de pedres lligades amb fang, amb orientació nord-sud. Constitueix el límit oest de l'àmbit 26 i el separa del 18. Està molt malmès i no es conserva la relació física amb 4028 i 4029. Era cobert pel superficial 4001.

4028: Fragment de mur de pedres lligades amb fang, amb orientació est-oest. Constitueix el límit sud de l'àmbit 26 i el separa del 27. Està molt malmès i no es conserva la relació física amb 4027 i 4029. Era cobert pel superficial 4001 i recolza directament sobre el terreny natural 4091.

Àmbit 27

L'àmbit 27 és un espai situat immediatament al sud de l'àmbit 26 i delimitat al nord pel mur 4028, a l'oest pel 4029 i al sud per 4116. En desconeixem el límit est. La seqüència estratigràfica documentada és la següent:

4028: Fragment de mur que delimita l'àmbit 27 pel nord i el separa del 26. Descrit ja en parlar de l'àmbit 26.

4029: Mur de pedres lligades amb fang, amb orientació nord-sud. Constitueix el límit oest dels àmbits 27 i 28 i els separa de l'àmbit 18. Era cobert pel superficial 4001 i parcialment per l'estrat 4117, estrat d'enderroc dels àmbits 18 i 19.

4116: Arrencament del que hauria estat un mur amb orientació est-oest que separaria els els àmbits 27 i 28. Era cobert pel superficial 4001.

Àmbit 28

L'àmbit 28 es troba immediatament al sud de l'àmbit 27. Està delimitat pels murs 4116 al nord, 4029 a l'oest, 4136 al sud i 4113 a l'est. La seqüència estratigràfica documentada és la que passem a detallar:

4116: Mur que delimita l'àmbit 28 pel nord i el separa del 27. Descrit ja en parlar de l'àmbit 27.

4029: Mur que delimita l'àmbit 28 per l'oest i el separa de l'àmbit 18. Descrit ja en parlar de l'àmbit 27.

4136: Banqueta de fonamentació que delimita l'àmbit 28 i el 19 pel sud. En realitat, es tracta del fonament del mur 4024 desaparegut en aquest punt.

4124: Restes d'un paviment d'*opus signinum* i del *rudus* corresponent. Era cobert pel superficial 4001 i recolza en el mur 4029. Es troba molt malmès pels treballs moderns de conreu.

Àmbit 18

Denominem àmbit 18 un espai de planta rectangular i allargat, delimitat pel mur 4023 a l'oest, 4024 al sud i 4029 i 4027 a l'est. No es conserva el mur que el delimitaria pel nord. No obstant això, hem de dir que el mal estat de conservació ens fa dubtar que es tracti d'un sol àmbit ja que podria haver-hi hagut una divisió que no s'hagi conservat. La seqüència estraigrafica que s'ha pogut documentar és la següent:

4023: Mur de pedres de petites i mitjanes dimensions lligades amb fang en sentit nord-sud. Per l'extrem nord està destruït pels treballs de conreu moderns. Constitueix el límit oest dels àmbits 18 i 19. Era cobert pel superficial 4001 i recolzava directament damunt del terreny natural 4091.

4024: Mur de pedres de petites i mitjanes dimensions lligades amb fang, amb orientació est-oest. Delimita l'àmbit 18 pel sud i el separa del 19. Era cobert pel superficial 4001 i parcialment per l'estrat d'amortització 4117. Recolza sobre la banqueta de fonamentació 4136.

4136: Banqueta de fonamentació del mur 4024, feta amb còdols i pedres de petites dimensions lligades amb fang.

4117: Estrat d'amortització localitzat a la zona dels àmbits 18 i 19. Era cobert pel superficial 4001 i cobria els murs 4024 i 4029. Va proporcionar molt poc material ceràmic, consistent en ceràmica comuna, àmfora de producció sud-hispànica i àmfora Itàlica de la forma Dressel 1A. No el considerem significatiu per a la datació de l'estrat.

Àmbit 19

L'àmbit 19 és un espai delimitat al nord pel mur 4024, a l'oest pel 4023 i al sud pel 4030, mentre que en desconeixem el límit est. Es troba immediatament al sud de l'àmbit 18. La seqüència estratigràfica que s'hi ha documentat és la que passem a detallar a continuació:

4024: Mur que delimita l'àmbit 19 pel nord i el separa del 18. Descrit ja en parlar de l'àmbit 18.

4023: Mur que delimita l'àmbit 19 per l'oest. Descrit ja en parlar de l'àmbit 18.

4030: Mur de pedres lligades amb fang, amb orientació est-oest. Fa cantonada amb el mur 4023 i delimita l'àmbit 19 pel sud. Se'n conserva únicament un petit tram. Era cobert pel superficial 4001 i recolza directament sobre el terreny natural 4091. Se li recolza el revestiment 4139 i se li lliuren els estrats 4129 i 4138.

4129: Estrat d'amortització localitzat a l'àmbit 19. Era cobert pel superficial 4001 i cobria el revestiment 4139 i l'estrat 4138. Es lliurava als tres murs que delimiten l'àmbit (4023, 4024 o 4030).

4138: Estrat de terres barrejades amb calç que es trobava a l'angle sud-oest de l'àmbit 19. Era cobert per l'estrat 4129, es lliurava al revestiment 4139 i cobria directament el terreny natural 4091. Es podria interpretar com un nivell d'amortització d'un possible dipòsit.

4139: Revestiment d'argamassa dels murs 4139 i 4030, conservat tan sols a les cotes inferiors dels esmentats murs i que té forma de mitja canya. Pensem que es pot tractar del revestiment d'un dipòsit desaparegut en la pràctica totalitat. Era cobert pel superficial 4001 i per l'estrat 4129, recolza en els murs 4030 i 4023 i se li lliurava l'estrat 4138.

4140: Estrat que es va localitzar a la part exterior de la cantonada sud-oest de l'àmbit 19. Era cobert pel superficial 4001, es lliurava als murs 4023 i 4030 i cobria el terreny natural 4091. Entre el material que contenia hi havia ceràmica comuna ibèrica i romana, àmfora púnico-ebussitana, àmfora Itàlica i àmfora Tarraconense de la forma Dressel 2-4.

5.3.3. Sector sud. Complex de producció terrissaire

A partir d'aquí, passarem a descriure tot el sector sud del jaciment, el qual es troba al sud del pati porticat del qual hem parlat ja amb anterioritat. Si l'hem deixat de banda en descriure l'esmentat pati, del qual hem descrit els costats nord, est i oest és perquè té una personalitat pròpia que deriva tant de la funcionalitat com de la fase a què pertany.

Aquesta àrea a què fem ara referència constitueix clarament una segona fase respecte a la construcció del pati porticat. A nivell de funcionalitat, el que es documenta bàsicament en aquest sector sud és un forn de producció ceràmica i altres estructures que semblen relacionar-s'hi.

La construcció d'aquest conjunt degué comportar unes importants reformes, tot i que gairebé no queden restes de la fase precedent en aquesta zona. Aquests canvis, tot i que amortitzen algunes estructures prèvies, com és el cas d'una canalització de desguàs, no comportaren la inutilització del pati porticat, el qual va continuar funcionant amb la major part de dependències annexes, les quals poden haver sofert algunes reformes de caire puntual.

Aquestes noves estructures construïdes al sud del pati porticat configuren, doncs, una àrea destinada a la producció ceràmica formada per un forn al centre, unes dependències de treball a l'oest i un abocador i una probable àrea d'assegador a l'est. Per tant, podem considerar que constitueix un complex ben estructurat i organitzat.

Àmbit 30

Pel que fa al forn (àmbit 30), es tracta d'una estructura de planta quadrangular amb unes dimensions de 7 x 7 metres. Se'n conserva la cambra de combustió i el *praefurnium*, així com l'àrea anterior de treball, mentre que no hi ha cap resta de la graella ni de la coberta. Aquesta estructura consisteix en un retall fet en el terreny natural de graves al qual s'hi adossen els diferents murs perimetrals fets de pedres, als quals s'hi adossen, alhora, els murs interiors de la cambra de combustió fets amb maons. Aquesta relativa complexitat constructiva pot venir determinada per la necessitat de consistència de l'estructura, si tenim en compte que el terreny de graves esmentat s'erosiona fàcilment. En aquest sentit estudis tècnics remarquen que que la construcció en pedra es pot utilitzar però a la part exterior, mentre que la part interior ha de ser feta amb material aïllant i refractari (Le Ny 1988, 26).

La cambra de combustió es troba dividida per un mur axial que la divideix en dos longitudinalment i crea dos espais-passadís, distribuïdors de la calor a l'interior del forn. Respecte al *praefurnium*, fa 2 metres de longitud, i presenta forma trapezoidal, amb una amplada a l'exterior d'1'5 metres i de 2'5 metres en el punt on connecta amb la cambra de combustió.

Per tant, el forn es pot inscriure en el tipus II/c de Cuomo di Caprio (Cuomo 1988, 140) o en el tipus II F de Le Ny (Le Ny 1988, 41).

Cal assenyalar que no s'ha trobat en l'enderroc del forn cap fragment de graella. Això ens fa pensar, si més no, en la possibilitat que no hi hagués graella com a tal, sinó que es disposessin directament les *tegulae* sobre els murs de sosteniment, formant, de fet, una mena de graella no permanent. Aquesta possibilitat és

contemplada per Le Ny (Le Ny 1988, 20) i sembla que així es dona en alguns dels forns que recull en el seu estudi. També en estudis sobre la península ibèrica es recull aquesta possibilitat d'inexistència de graella (Tovar 1992, 76).

Com a paral·lels a Catalunya podem esmentar el forn localitzat a Can Notxa a Argenton (Rigo 1994), així com els documentats a la vil·la romana de Can Feu a Sant Quirze del Vallès (Carbonell, Folch, Martínez 1990) i en el de Can Jofresa a Terrassa (Casas, Coll, Moro 1986). Cal destacar un cas més proper com és el de la vil·la del Roquís a Reus, on s'ha excavat un forn de planta molt similar al de Plans d'en Jori i amb una zona de treball al davant també molt similar (Adiego, Vilaseca 1999). Així mateix es tenen notícies d'altres forns a la zona del Baix Camp però tenim poques referències sobre els mateixos (Massó 1998).

La seqüència estratigràfica documentada en el forn (àmbit 30) és la que passem a detallar a continuació:

4167: Retall de planta quadrangular fet en el terreny natural 4091 per tal de construir els murs que conformen el forn.

4073: Mur de gran amplada fet amb pedres lligades amb fang, amb orientació nord-sud. Constitueix el límit oest del forn (àmbit 30) i es tracta, de fet, d'un mur de contenció per al retall 4167 fet en el terreny natural per tal de construir l'esmentat forn. Era cobert pel superficial 4001 i recolza en el retall 4167 ja descrit. En ell es recolzen altres murs de maons que formen les parets interiors del forn.

4093: Mur de pedres lligades amb fang, amb orientació nord-sud. Constitueix el límit est del forn (àmbit 30). És de gran amplada i, de fet, es tracta d'un mur de

contenció per al retall 4167 fet en les graves per tal de construir l'esmentat forn. Era cobert pel superficial 4001 i recolza en el retall 4167.

4094: Mur de pedres lligades amb fang, amb orientació est-oest. Constitueix el límit sud del forn (àmbit 30). En realitat, es tracta d'un mur de contenció per al retall fet 4167 en les graves per tal de construir l'esmentat forn. Era cobert pel superficial 4001 i recolza en el retall 4167.

4226: Mur de maons en sentit est-oest que delimita el forn pel costat sud i en forma la cara interior. Es troba molt malmès per una acció negativa posterior. Era cobert per 4001 i recolza en el mur de contenció 4094 i en el retall 4167, ja descrits.

4212: Mur de maons en sentit nord-sud que delimita el forn pel costat est i en forma la cara interior. Era cobert per 4001 i recolza en el mur de contenció 4093 i en el retall 4167, ja descrits.

4216: Mur de maons en sentit nord-sud que delimita el forn pel costat oest i en forma la cara interior. Era cobert per 4001 i recolza en el mur de contenció 4073 i en el retall 4167, ja descrits.

4211: Mur de maons en sentit est-oest, que limita el forn vers el nord, al costat est del forn. Recolza en el mur de contenció 4093 i en el retall 4167. Era cobert pel superficial 4001.

4217: Mur de maons en sentit est-oest, situat al cantó oest del forn, fent-li de límit vers el nord. Recolza en el mur de contenció 4073 i en el retall 4167. Era cobert pel superficial 4001.

4209: Mur de maons en sentit nord-sud que delimita la boca del forn pel seu cantó est. Recolza en el mur de contenció 4093 i en el retall 4167. Era cobert pel superficial 4001.

4210: Mur de maons en sentit nord-sud, que delimita la boca del forn pel seu costat oest. Recolza en el mur de contenció 4073 i en el retall 4167. Era cobert pel superficial 4001. En el seu extrem nord estava destruït per un retall posterior (4054).

4214: Mur de maons en sentit nord-sud, situat a la part central del forn, i que té la funcionalitat d'element de suport i divideix axialment en dos la cambra de combustió. Era cobert per l'estrat 4198 i recolza en el retall 4167 i en el mur 4226.

4213: Estructura de maons a la banda est del forn, alineada en sentit nord-sud, on s'hi encasten les arcades d'una possible volta. Recolza en els murs perimetrals del forn 4212, 4211 i 4226. Era cobert per l'estrat 4198.

4215: Estructura de maons en sentit nord-sud, situada al cantó oest del forn. Al igual que 4214 i 4213, pren la funció d'element de suport. Recolza en els murs perimetrals del forn 4216, 4217 i 4226. Era cobert per l'estrat 4198.

4243: Clapa d'argila de consistència dura, a causa de les altes temperatures que hauria sofert, que s'estén per tota la cambra de combustió i constitueix el sòl de la mateixa. Era coberta per l'estrat 4241 i es lliurava als elements del forn 4209, 4210, 4211, 4213, 4214, 4215, 4226. No va proporcionar material ceràmic.

4198: Estrat d'enderroc del forn, format per un nivell de terres vermelloses, barrejades amb gran quantitat de material constructiu, sobretot *tegulae*. Era cobert pel superficial 4001 i cobria els elements del forn 4213, 41214, 4125 i 4216, mentre es lliurava a 4209, 4210, 4211, 4217. Cobria també l'estrat 4218. Entre el material que contenia destacaven el material constructiu de diferents tipus (*tegulae*, *imbrices*, maons, peces per a columnes), ceràmica comuna ibèrica i romana, àmfora ibèrica, àmfora púnico-ebussitana de la forma PE 23, *dolia* i Terra Sigillata Hispànica. Per tant, aquest material ens situaria cronològicament a mitjan segle I dC com a mínim

4218: Estrat consistent en un nivell de terra cremada compactada, on descansava l'enderroc 4198, i que s'estenia per tot l'interior del forn. Era cobert per 4198, cobria el sòl del forn 4243 i es lliurava a 4213, 4214, 4215, 4226, 4217, 4211, 4209, 4210, 4241 i 4242.

4241: Retall de forma irregular però més o menys arrodonida situat a la boca del forn. Una possible interpretació seria com a cubeta de combustió. Era coberta per l'estrat 4218 i era farcida per 4242. Retallava les unitats 4239 i 4240 identificades en el contacte amb l'àmbit 35 i el terreny natural 4091.

4242: Estrat de farciment del retall 4241, format per cendres barrejades amb *tegulae* i ossos.

Àmbit 35

Al nord del forn pròpiament dit, davant de la boca, s'hi troba la zona de treball de l'obrador (àmbit 35), el paviment de la qual estava format per un nivell de cendres i

calç. A la cantonada sud-oest d'aquest espai hi ha una altra estructura de combustió, de molt petites dimensions, conformada per murs de maons, pedres petites i calç, els quals presenten una inflexió que fa intuir una coberta amb forma de volta. Malauradament, dins aquest mateix àmbit, cal esmentar la presència de dos retalls arrodonits de cronologia moderna que afecten totes les estructures abans esmentades, tant els dos forns, com el mur que serveix de límit nord de l'àmbit 35. La seqüència estratigràfica documentada en l'àmbit 35 és la que passem a detallar a continuació:

4131: Mur en sentit nord-sud, fet a base de còdols i pedres de petites dimensions lligades amb fang, que constitueix el límit est de l'àmbit 35. Era cobert pel superficial 4001 i recolza en el mur del forn 4093 i en el terreny natural 4091.

4156: Mur que delimita l'àmbit 35 pel nord i el separa del pati porticat. Descrit ja en parlar de l'esmentat pati (àmbit 33).

4160: Mur en sentit nord-sud, fet amb pedres irregulars de grans dimensions lligades amb fang. L'amplada del mur és més gran que la de la major part de murs del jaciment. Delimita l'àmbit 35 per l'oest i el separa de l'àmbit 36. Era cobert pel superficial 4001. Recolzava en la rasa de fonamentació 4247 i se lliurava el farciment de la mateixa (4248). Cal dir que aquesta rasa es va localitzar en el costat oest, és a dir a l'àmbit 36 i és allà on la descriurem.

4054: Retall arrodonit d'uns 2 metres de diàmetre, d'època moderna. Talla tot un seguit d'estructures i estrats d'època romana de l'àmbit 35.

4055: Estrat de farciment del retall 4054, que contenia una gran quantitat de pedres de grans dimensions. Juntament amb fragments ceràmics d'època romana, hi havia ceràmica vidriada i comuna d'època moderna.

4197: Retall d'època moderna, de forma arrodonida que talla diferents estructures i estrats d'època romana.

4196: Farciment modern del retall 4197. Essent un nivell de terres barrejades amb gran quantitat de pedres de grans dimensions.

4201: Nivell d'amortització de l'àmbit 35. Era cobert pel superficial 4001 i cobria les unitats 4206, 4198 (estrat del forn-àmbit 30) i 4223 (estrat d'amortització d'un petit forn). Es lliurava als tres murs que conformen l'àmbit 35 (4156, 4131 i 4160) així com als murs d'un petit forn, per la part exterior, que hi ha dins el propi àmbit 35 i que descriurem posteriorment (4220, 4221 i 4222). Estava tallat pels retalls moderns 4054 i 4197. Com a elements ceràmics més significatius, va proporcionar ceràmica comuna africana i Terra Sigillata Hispànica. Per tant, tindriem una datació *post quem* de tercer quart del segle I dC com a mínim.

4206: Nivell d'ús de l'àmbit 35, format per la superfície de l'estrat 4207 de cendres barrejades amb calç. Era cobert per l'amortització 4201 i tallat pels retalls moderns 4054 i 4197. Es lliurava als tres murs que conformen l'àmbit 35 (4156, 4131 i 4160) així com als murs d'un petit forn, per la part exterior, que hi ha dins el propi àmbit 35 i que descriurem posteriorment (4220, 4221 i 4222).

4207: Estrat que constitueix la preparació del nivell d'ús 4206. Estava format per carbons i cendres barrejats amb calç. Era tallat pels retalls moderns 4054 i 4197. Es lliurava als tres murs que conformen l'àmbit 35 (4156, 4131 i 4160) així com

als murs d'un petit forn, per la part exterior, que hi ha dins el propi àmbit 35 i que descriurem posteriorment (4220, 4221 i 4222). Cobria el nivell d'ús 4239. Contenia ceràmica comuna romana i una vora de Parets Fines itàliques de la forma Lamb. 2a.

4239: Nivell d'ús de cendres i calç, molt pla, que es trobava bàsicament a la boca del forn (àmbit 30). Era cobert per 4207 i cobria l'estrat 4240. Es lliurava a 4209, 4210, 4156, 4093 i 4131 i era tallat pels retalls moderns 4054 i 4197 així com pels retalls d'època romana 4241 i 4244.

4240: Estrat de cendres i calç que constitueix la preparació del nivell d'ús 4239. Es lliurava a 4209, 4210, 4156, 4093 i 4131 i era tallat pels retalls moderns 4054 i 4197 així com pels retalls d'època romana 4241 i 4244. Cobria directament el terreny natural 4091.

4244: Retall de forma semicircular que es trobava al costat de la cantonada dels murs 4131 i 4093. La funció ens és desconeguda. Era cobert per l'estrat 4207, es lliurava als murs 4093 i 4131, i tallava 4239, 4240 i el terreny natural 4091.

Com ja hem esmentat, dins del mateix àmbit 35 hi havia un petit forn de planta rectangular, la seqüència estratigràfica del qual és la que detallem a continuació:

4220: Mur de maons en sentit nord - sud que delimita un petit forn pel seu cantó oest. Es troba a la cantonada sud-oest de l'àmbit 35. Era cobert per 4001 i recolzava en el mur de l'àmbit 35 4160 i en el terreny natural 4091.

4221: Mur fet a base de maons i pedres de petita dimensió, lligades amb calç, que delimita un petit forn per la banda est. Era cobert per 4001 i recolzava en el mur

del forn gran 4073 i en el terreny natural 4091. Estava tallat pel retall modern 4054.

4222: Petit fragment de mur fet a base de maons i pedres de petita dimensió, amb orientació est-oest, que constituïa el límit sud del petit forn. Era cobert per 4001 i recolzava en el mur del forn gran 4073 i en el terreny natural 4091.

4223: Nivell d'enderroc del petit forn, format per terres vermelloses barrejades amb molt material constructiu, que reomplia tot l'espai del forn de l'àmbit 35. Era cobert pel superficial 4001 i per l'estrat 4201. Es lliurava als tres murs que conformen el petit forn (4220, 4221 i 4222). Era tallat pel retall modern 4054. Únicament va proporcionar ceràmica comuna romana. No tenim, per tant, elements de datació.

4224: Nivell d'ús format per un nivell pla de calç i cendres que es reparteix per tot l'espai del petit forn de l'àmbit 35, on hi descansa l'enderroc 4223. Es pot considerar igual al nivell d'ús de l'àmbit 35 4206. Es lliurava als tres murs que conformen el petit forn (4220, 4221 i 4222). Cobria l'estrat 4225.

4225: Nivell de calç i cendres de consistència solta que funcionava com a anivellació per assentar-hi el nivell d'ús 4224. És igual a l'estrat 4207 de l'àmbit 35. Es lliurava als tres murs que conformen el petit forn (4220, 4221 i 4222). Cobria directament el terreny natural 4091. El poc material ceràmic que hi aparegué era ceràmica comuna romana.

Immediatament a l'oest del forn, hi ha un edifici format per tres naus allargades (àmbits 20, 36 i 39), de les quals no es conserven els límits sud, i que presenta

unes característiques constructives diferenciades de la resta, ja que es tracta de murs d'una major amplada, fets amb pedres de grans dimensions. Aquesta construcció es troba relacionada amb el forn i la seva àrea de treball i amortitza algun mur de construcció anterior, per la qual cosa no dubtem que formen part d'un mateix conjunt. Malgrat la manca de dades, cal considerar la hipòtesi que es tracti de zones de treball o magatzem associades a la producció de terrissa.

Àmbit 36

L'àmbit 36 és el que es troba just a l'oest del forn (àmbit 30) i de la seva àrea de treball (àmbit 35). Està delimitat al nord pel mur 4155, a l'est pel 4160 i a l'oest pel 4153, mentre que no s'ha conervat el mur que havia de delimitar-lo pel sud. L'estat de conservació general és molt dolent. La seqüència estratigràfica documentada és la següent:

4160: Mur que delimita l'àmbit 26 per l'est i el separa del 35. Ja descrit en parlar de l'àmbit 35.

4247: Rasa de fonamentació del mur 4160. Era coberta en part directament pel superficial 4001 i en part per l'anivellació 4199, tallava el terreny natural 4091 i era farcida per l'estrat 4248.

4248: Estrat de farciment de la rasa de fonamentació 4247. Es lliurava a 4160. Malauradament, no contenia material ceràmic.

4155: Mur que delimita l'àmbit 36 pel nord i el separa del pati porticat. Descrit ja en parlar del pati porticat (àmbit 33).

4153: Mur de pedres de mitjanes i grans dimensions lligades amb fang, amb una orientació nord-sud. Constitueix el límit oest de l'àmbit 36 i el separa del 39. Estava cobert pel superficial 4001, se li lliurava l'estrat 4199 i recolza directament sobre el terreny natural 4091.

4199: Estrat d'anivellació a l'interior de l'àmbit 36, format per terra barrejada amb moltes graves. Era cobert pel superficial 4001, es lliurava als murs que delimiten l'àmbit esmentat (4160, 4153 i 4155) i cobria 4091, 4204, 4205, 4247 i 4248. El material ceràmic que s'hi va localitzar és ceràmica comuna ibèrica i romana, àmfora de producció indeterminada i Terra Sigillata Itàlica. Aquest material no resulta vàlid per a la datació, ja que cobria altres estrats (4205) amb material més modern. No es pot situar en cap cas abans de mitjan segle I dC.

4204: Retall de planta rectangular d' 1 metres x 1'5 aproximadament i amb una profunditat de 1'5 metres situat molt a prop del mur 4153. Estava cobert per l'anivellació 4199, tallava el terreny natural 4091 i era farcit per l'estrat 4205.

4205: Estrat de farciment del retall 4204. Contenia molt material constructiu, al costat de ceràmica comuna ibèrica i romana, ceràmica de vernís negre de producció indeterminada, àmfora Itàlica, àmfora Tarraconense de la forma Dressel 2-4 i Terra Sigillata Hispànica. Gràcies a aquest material podem establir una datació *post quem* per a l'anivellació de l'àmbit 36 a partir de mitjan segle I dC.

Àmbit 39

L'àmbit 39 es troba just a l'oest del 36. Està delimitat pel mur 4153 a l'oest i pel mur 4036. Pel nord no es veu bé el mur que el delimitaria tot i que sembla que

seria la continuació de 4155. Pel sud no s'ha conervat el mur que el devia delimitar. El nivell d'arrasament general de la zona és molt alt. La seqüència estratigràfica que s'ha pogut documentar és la que descrivim a continuació:

4153: Mur que delimita l'àmbit 39 per l'est i el separa del 36. Descrit ja en parlar de l'àmbit 36.

4036: Mur fet de pedres de petites i mitjanes dimensions lligades amb fang, amb una orientació nord-sud. Delimita l'àmbit 39 per l'oest i el separa del 36. Era cobert pel superficial 4001 i recolzava en el terreny natural 4091.

4154: Mur fet de pedres de petites i mitjanes dimensions lligades amb fang, amb una orientació nord-sud, conservat només en un petit fragment. Es tracta d'un mur amortitzat en el moment de la construcció de l'àmbit 39 pròpiament dit i pertany a una fase anterior, segurament del moment de construcció del pati porticat i abans de la construcció del conjunt relacionat amb la producció ceràmica. Era cobert pel superficial 4001, se li lliurava l'estrat 4168 i recolza directament sobre el terreny natural 4091.

4168: Estrat d'anivellació a l'interior de l'àmbit 39. Era cobert pel superficial 4001, es lliurava als murs 4036, 4153 i 4154 i cobria directament el terreny natural 4091.

Àmbit 20

L'àmbit 20 es troba immediatament a l'oest de l'àmbit 39. Està delimitat pel mur 4032 al nord, 4031 a l'oest i 4036 a l'est. No es conserva el mur que el devia definir pel sud. La seqüència estratigràfica documentada és la següent:

4032: Mur que delimita l'àmbit 20 pel nord i el separa de l'àmbit 17. Ja descrit en parlar de l'àmbit 17.

4036: Mur que delimita l'àmbit 20 per l'est i el separa del 39.. descrit ja en parlar de l'àmbit 39.

4031: Mur de pedres de grans dimensions lligades amb fang, amb orientació nord-sud. Delimita l'àmbit 20 per l'oest i se'n conserva un fragment, ja que cap al sud està totalment desaparegut. Forma clarament una unitat amb el mur 4032. Estava cobert pel superficial 4001 i recolza sobre el terreny natural 4091.

4249: Estrat d'anivellació a l'interior de l'àmbit 20, format per terres barrejades amb graves. Era cobert per 4001, cobria el terreny natural 4091 i en ell hi havia encaixat el *dolium* 4048. Es lliurava als tres murs que delimiten l'àmbit 20 (4031, 4032 i 4036). Contenia ceràmica comuna ibèrica i romana, ceràmica de vernís negre de producció indeterminada, Campaniana B de la forma Lamb. 3, Parets Fines itàliques, àmfora Itàlica i àmfora Tarraconense.

4048: Fragment de *dolium* trobat *in situ*, a l'interior de l'àmbit 20. Estava cobert pel superficial 4001 i encaixat en l'estrat d'anivellació 4249.

Àmbit 31

Al costat est del forn s'ha documentat un gran retall de planta aproximadament quadrada (àmbit 31) que interpretem com un abocador relacionat amb el forn abans descrit, a causa de l'abundant material constructiu ceràmic, *dolia* i ceràmica

comuna, en molts casos amb signes evidents que es tractava de material de rebuig provinent del forn. Hem d'assenyalar, però, que sobta la seva forma quadrada i el retall perfecte del terreny. Tenint en compte que tant la forma esmentada com les dimensions coincideixen amb les del forn gran, pensem en la possibilitat que es tingués la intenció de construir un segon forn d'iguals característiques i que, finalment, es desestimés i es reaprofités el retall ja fet com a abocador. La seqüència estratigràfica documentada és la següent:

4125: Retall de planta pràcticament quadrada (6'5 x 7 metres) situat en paral·lel del forn (àmbit 30) i al seu est. Tallava el terreny natural 4091 i havia tallat també i, per tant, inutilitzat la conducció 4074. Estava farcit pels estrats d'abocament 4110, 4109, 4135, 4203 i 4219.

4109: Estrat de farciment o abocament format per terres soltes on es barregen terres vermelles cremades i cendroses. En aquest nivell semblen remenades per l'acció agrícola moderna, tot i que originalment formarien part de l'estrat 4110. Era cobert pel superficial 4001, cobria 4110 i farcia el retall 4125.

4110: Estrat de farciment o abocament format per cendres, aparegut a la meitat nord del retall 4125. Presenta un pendent en sentit de sud-nord. Era cobert per l'estrat 4109, cobria el 4135 i farcia 4125. Contenia molt material constructiu, molta ceràmica comuna, sobretot grollera, *dolia*, Terra Sigillata Hispànica de la forma Drag. 35, llàntia de disc, àmfora sud-hispànica i àmfora Tarraconense de les formes Dressel 2-4 i Dressel 7-11. L'element més significatiu cronològicament és, doncs, la Drag. 35 de Terra Sigillata Hispànica, la qual es data entre el 70 i el 175 dC.

4135: Estrat d'abocament aparegut a la part central del retall 4125 i que pot ser interpretat com una bossada. Era format per terra vermellosa, cremada i material ceràmic. Estava cobert per l'estrat 4110, cobria el 4203 i el 4219 i farcia 4125. Contenia principalment material constructiu i ceràmica comuna, sobretot grollera, i un únic fragment d'àmfora Tarraconense.

4203: Estrat de farciment de l'abocador, format per *tegulae* i terra cremada, que apareix a la banda sud del retall 4125, i presenta una inclinació en sentit est - oest. Era cobert per l'estrat 4135, cobria el 4219 i farcia 4125. Entre el material ceràmic destaca la gran quantitat de ceràmica grollera romana, al costat de ceràmica de Parets Fines, àmfora Gauloise 1, Gauloise 2, Gauloise 4, àmfora sud-hispànica de la forma Dressel 28 i àmfora Tarraconense de les formes Dressel 2-4 i Dressel 7-11. Les àmfores gal·les, fan que aquest estrat no es pugui situar amb anterioritat a finals del segle I dC.

4219: Estrat format per terres argiloses de color marró verdós, barrejades amb grans blocs de pedres irregulars. Apareix sobretot pel cantó oest de 4125, i presenta certa inclinació en sentit oest - est. Era cobert pels estrats 4203 i 4135, cobria el terreny natural 4091 i farcia el retall 4125. El material que contenia era, sobretot, ceràmica grollera, al costat d'àmfora Gauloise 1, Gauloise 4, àmfora Itàlica i àmfora Tarraconense de la forma Dressel 2-4. La cronologia és, per tant, coincident amb la de l'estrat 4203.

La datació que proporcionen aquests estrats, per tant, si considerem que e stracta d'abocaments provinents del forn contigu, indiquen que aquell es trobaria en funcionament a finals del segle I dC.

A la zona situada a l'est de l'abocador no es va localitzar cap tipus d'estructura però es va documentar una àrea on apareixia un estrat de cendres esteses sobre el terreny (4251), amb una superfície horitzontal. Pensem que pot tractar-se d'una zona d'assegador, on s'estendrien les peces de terrissa abans de coure per tal que s'asseguessin. La funció del nivell de cendres seria evitar que s'hi enganxés la terra, ja que les cendres són fàcils d'espolsar sense que es quedin adherides.

Com a paral·lel a aquesta zona d'abocador, comptem amb el cas excepcional de Llafranc, on es va localitzar una estesa de tegulae preparades per coure disposada sobre un nivell de sorra gruixuda que és interpretada amb la mateixa finalitat que les cendres del nostre cas (Nolla, Canes, Rocas 1982, 152).

5.3.4. Sector sud-oest

Àmbit 21

A l'extrem sud-oest de l'àrea excavada es va localitzar l'àmbit 21, un espai de grans dimensions que no es troba connectat amb cap altra de les restes constructives, suposem que com a conseqüència del grau d'arrasament de la zona. De fet, el seu límit oest segueix la línia marcada per altres murs situats més al nord i pensem que en origen estarien connectats. Cal dir que les seves dimensions són molt grans, però no hi ha cap evidència que indiqui una possible compartimentació interior. Com hem apuntat, el nivell d'arrasament és gran, sobretot a la part sud i a la cantonada nord-est. La seqüència estratigràfica documentada és la següent:

4037: Mur de pedres de petites i mitjanes dimensions lligades amb fang, amb una orientació nord-sud. Es troba a l'extrem sud-oest de l'àrea excavada i constitueix el límit oest de l'àmbit 21. Era cobert pel superficial 4001 i recolza damunt el terreny natural 4091, mentre se li lliuraven els estrats 4130, 4150 i 4151.

4038: Mur de pedres de petites i mitjanes dimensions lligades amb fang, amb una orientació est-oest. Fa cantonada amb el mur 4037 i constitueix el límit nord de l'àmbit 21. Era cobert pel superficial 4001 i recolza damunt el terreny natural 4091, mentre se li lliuraven els estrats 4130, 4150 i 4151.

4039: Mur de pedres de petites i mitjanes dimensions lligades amb fang, amb una orientació nord-sud. Molt malmès per l'extrem nord, no arriba a contactar amb el mur 4038. Constitueix el límit est de l'àmbit 21. Era cobert pel superficial 4001 i recolza damunt el terreny natural 4091, mentre se li lliuraven els estrats 4130, 4150 i 4151.

4114: Fragment de mur de pedres de petites i mitjanes dimensions lligades amb fang, amb orientació est-oest, aparegut a l'extrem sud-oest de l'àrea excavada. Delimita l'àmbit 21 pel sud. Era cobert pel superficial 4001 i recolza damunt el terreny natural 4091.

4130: Estrat d'enderroc que contenia gran quantitat de *tegulae* i es trobava per tot l'espai ocupat per l'àmbit 21. Era cobert pel superficial 4001 i cobria l'estrat 4150 i l'estructura 4161. Es lliurava als quatre murs que delimiten l'àmbit (4037, 4038, 4039, 4114). Contenia ceràmica comuna ibèrica i romana, Parets Fines i àmfora Tarraconense de la forma Dressel 2-4.

4161: Estructura feta a base de 4 maons, que formen un suport de forma quadrangular sobre els quals hi descansa una base de pedra arrodonida i fragmentada. Pensem que la interpretació més lògica és com a base d'un element de suport del sostre de l'àmbit 21. Era cobert per 4001 i 4130, recolzava directament sobre el terreny natural i se lliuraven els estrats 4150 i 4151.

4150: Nivell d'ús de l'àmbit 21, sobre el qual descansava clarament l'enderroc 4130. Cobria la preparació 4151 i es lliurava als murs 4037, 4038 i 4039 així com a l'estructura 4161.

4151: Estrat d'anivellació i preparació del nivell d'ús 4150. Cobria l'estrat 4176 i el terreny natural 4176, mentre es lliurava als murs 4037, 4038 i 4039 així com a l'estructura 4161. El poc material ceràmic que s'hi va localitzar és ceràmica comuna ibèrica i romana, àmfora Itàlica i àmfora de producció indeterminada.

4176: Estrat que apareix en una part molt reduïda de l'àmbit 21 i que interpretem com un nivell residual que reomple un desnivell natural del substrat geològic. Era cobert per l'estrat 4151 i cobria el terreny natural 4091. Només contenia ceràmica comuna, àmfora púnico-ebussitana i àmfora Itàlica.

5.3.5. Sector nord-est

A l'extrem nord-est de l'àrea excavada han aparegut una sèrie de murs, alguns dels quals presenten una longitud considerable, tot i que no es documenten àmbits clars, excepte l'àmbit 15 que delimita un espai aproximadament quadrat. En un punt proper, a l'extrem est i desconnectat de forma directa de la resta d'estructures, s'ha documentat un altre àmbit de forma rectangular amb el

perímetre ben conservat (àmbit 16). Com ja hem avançat, el nivell d'arrasament i la desconexió d'aquest grup d'estructures de la resta del jaciment, fa molt difícil plantejar alguna hipòtesi interpretativa. En tot cas, la presència del que sembla una mena de corredor fa temptador considerar la possibilitat que es tractés d'un camí o lloc d'accés al voltant del qual es trobessin algunes dependències de la vil·la. Passem a continuació, doncs, a descriure tota aquesta sèrie de restes.

4012: Mur de pedres lligades amb fang, amb una orientació nord-sud. És paral·lel al mur 4010 per l'oest i defineixen un espai allargat entre els dos. Se'n conserva tan sols una filada. Era cobert pel superficial 4001 i se li lliuraven els estrats 4134 i 4152.

4016: Mur de pedres lligades amb fang, amb orientació est-oest. Fa cantonada amb el mur 4012. Era cobert pel superficial 4001, recolza directament sobre el terreny natural 4091 i se li lliurava l'estrat 4152.

4015: Mur de pedres lligades amb fang, amb una orientació nord-sud. A causa del mal estat de conservació no es veu si arriba a delimitar un àmbit juntament amb el mur 4016. Presenta una orientació lleugerament desviada respecte als murs 4012 i 4010.

4010: Mur fet de pedres i còdols lligades amb fang, amb orientació nord-sud. En els extrems nord i sud es troba destruït com a conseqüència de les tasques de conreu. És paral·lel al mur 4012, i entre els dos defineixen un espai allargat sense cap compartimentació. Era cobert pel superficial 4001, recolza sobre l'estrat 4149 i se li lliuren els estrats 4008, 4009, 4284, 4134, 4141, 4175 i 4183.

4134: Estrat d'amortització localitzat entre els murs 4012 i 4010 i a l'est de 4010. Era cobert pel superficial 4001, cobria l'estrat 4141 i es lliurava als murs 4012 i 4010. Respecte al material ceràmic, hi havia ceràmica comuna ibèrica i romana, àmfora ibèrica, àmfora púnico-ebussitana i àmfora Itàlica. A causa de la seqüència estratigràfica, no es pot prendre aquest material com element de datació.

4141: Nivell de circulació molt pla, localitzat a l'est del mur 4010, format per llims i calç. Era cobert per l'estrat d'amortització 4134, cobria 4149 i es lliurava al mur 4010.

4149: Estrat de terres argiloses sobre el qual es fonamenta el mur 4010. Era cobert per 4141 i cobria el terreny natural 4091. Contenia ceràmica comuna ibèrica i romana, *dolia*, àmfora púnico-ebussitana, àmfora Itàlica i Terra Sigillata Itàlica. Per tant, la construcció del mur 4010 no pot ser anterior a època d'August.

4152: Estrat de terres argiloses a l'est del mur 4012. Era cobert pel superficial 4001, cobria l'estrat 4184 i es lliurava al mur 4012. El material ceràmic, abundant, consistia en ceràmica comuna ibèrica i romana, àmfora ibèrica, àmfora púnico-ebussitana, ceràmica comuna itàlica, comuna africana, Campaniana A, Campaniana B, Terra Sigillata Itàlica, Terra Sigillata Hispànica, àmfora Itàlica de la forma Dressel 1B, àmfora sud-hispànica i àmfora Tarraconense. En conseqüència, la datació s'ha de situar a partir de mitjan segle I dC.

4184: Estrat de terres amb moltes pedres de petites dimensions que apareixia a l'est del mur 4012, amb inclinació est-oest. Podria tractar-se d'un nivell d'enderroc. Era cobert per 4152 i es lliurava al mur 4012. Contenia ceràmica comuna ibèrica i romana, àmfora púnico-ebussitana de la forma PE 25 i àmfora Itàlica de les formes Dressel 1A i Dressel 1B.

4013: Mur de pedres i còdols lligades amb fang, amb una orientació est-oest. Fa cantonada amb el mur 4010 i està en contacte amb el 4014. Era cobert pel superficial 4001 i se li lliurava l'estrat 4175.

4175: Estrat d'amortització localitzat a l'angle format pels murs 4010 i 4013. Era cobert pel superficial 4001, cobria l'estrat 4183 i es lliurava als murs 4020 i 4013. Entre el material que va proporcionar hi ha ceràmica comuna ibèrica i romana, àmfora púnica, àmfora Itàlica i Terra Sigillata Sud-gàl.lica de la forma Drag. 24/25.

4183: Estrat d'amortització localitzat a l'angle format pels murs 4010 i 4013, amb una inclinació en sentit oest-est. Era cobert l'estrat 4175 i es lliurava al murs 4010 i 4013. El material que hi aparegué és ceràmica comuna ibèrica i romana, àmfora púnico-ebussitana i àmfora Itàlica.

Àmbit 15

L'àmbit 15 és un espai de planta rectangular que es defineix bé dins el sector que venim descrivint. Està delimitat al nord pel mur 4014, a l'oest pel 4010, al sud pel 4011 i a l'est pel 4017. La seqüència estratogràfica documentada és la que passem a detallar a continuació:

4010: Mur que delimita l'àmbit 15 per l'oest. Descrit ja anteriorment.

4014: Mur de pedres i còdols lligades amb fang, amb orientació est-oest. Constitueix el límit nord de l'àmbit 15. Està en contacte amb el mur 4013. Era

cobert pel superficial 4001 i parcialment per l'enderroc 4008, recolzava directament sobre el terreny natural 4091 i se li lliurava l'estrat 4163.

4011: Mur de pedres de diverses dimensions, lligades amb fang, del qual es conserva una única filada. Segueix una orientació est-oest. Constitueix el límit sud de l'àmbit 15 i el separa del 32. Era cobert pel superficial 4001. Se li lliuraven els estrats 4008 i 4009 pel costat nord i 4184 i 4185 pel sud.

4017: Mur de pedres petites lligades amb fang, amb orientació nord-sud, del qual se'n conserva només una filada. Constitueix el límit est de l'àmbit 15. Era cobert pel superficial 4001, recolza sobre el terreny natural 4091 i se li lliuraven els estrats 4008 i 4163.

4008: Estrat d'enderroc localitzat a l'interior de l'àmbit 15. Era cobert pel superficial 4001, cobria l'estrat 4163 i es lliurava als quatre murs que defineixen l'àmbit (4010, 4014, 4011 i 4017). Contenia molt poc material ceràmic, consistent en ceràmica comuna ibèrica i romana, Parets Fines i àmfora Tarraconense.

4163: Nivell d'ús a l'interior de l'àmbit 15. Era cobert per l'enderroc 4008 i es lliurava als quatre murs que defineixen l'àmbit (4010, 4014, 4011 i 4017).

Hem denominat àmbit 32 a l'espai que se situa immediatament al sud de l'àmbit 15. Està delimitat pel mur 4011 al nord, 4010 a l'oest i 4017 a l'est. En desconeixem el límit sud. La seqüència estratigràfica documentada és la següent:

4010: Mur que delimita l'àmbit 32 per l'oest. Ja descrit anteriorment.

4014: Mur que delimita l'àmbit 32 pel nord. Ja descrit en parlar de l'àmbit 15.

4017: Mur que delimita l'àmbit 32 per l'est. Ja descrit en parlar de l'àmbit 15.

4009: Estrat d'enderroc de l'àmbit 32, que contenia gran quantitat de *tegulae* i pedres. Era cobert pel superficial 4001, cobria l'estrat 4164 i es lliurava als murs 4010 i 4011. Gairebé no hi havia material ceràmic, el qual consistia en ceràmica comuna romana, àmfora púnico-ebussitana i àmfora sud-hispànica.

4164: Nivell d'ús, pla i compactat, de l'àmbit 32. Era cobert per l'enderroc 4009 i es lliurava als murs 4010 i 4011.

Àmbit 16

L'àmbit 16 és un espai de planta rectangular que es troba a l'extrem sud-est d'aquest sector nord-est, sense estar en contacte amb cap altre tipus d'estructura. Està delimitat pels murs 4051 al nord, 4052 a l'est, 4050 al sud i 4049 a l'oest. La seqüència estratigràfica és la que passem a descriure a continuació:

4049: Mur de pedres de petites i mitjanes dimensions lligades amb fang, amb orientació nord-sud. Constitueix el límit oest de l'àmbit 16. Era cobert pel superficial 4001 i recolza directament sobre el terreny natural 4091.

4050: Mur de pedres de petites i mitjanes dimensions lligades amb fang, amb orientació est-oest. Constitueix el límit sud de l'àmbit 16. Era cobert pel superficial 4001 i recolza directament sobre el terreny natural 4091. Pel costat sud se li lliura l'estrat 4142.

4051: Mur de pedres de petites i mitjanes dimensions lligades amb fang, amb orientació est-oest. Constitueix el límit nord de l'àmbit 16. Era cobert pel superficial 4001 i recolza directament sobre el terreny natural 4091.

4052: Mur de pedres de petites i mitjanes dimensions lligades amb fang, amb orientació nord-sud. Constitueix el límit est de l'àmbit 16. Era cobert pel superficial 4001 i recolza directament sobre el terreny natural 4091.

Al sud i sud-est de l'àmbit 16 es va localitzar el mur 4053, fet amb pedres de mitjanes dimensions lligades amb fang, que va en sentit est-oest i gira en corba cap al nord com si deixés un espai regular al voltant de l'àmbit 16. Tan sols presenta com a cara vista el costat sud, de forma que sembla que actuï com a mur de contenció. Era cobert pel superficial 4001 i recolza directament en el terreny natural 4091. Està tallat pel retall d'època moderna 4143 i se li lliuren els estrats 4142 pel nord i 4145 pel sud.

4143: Retall irregular de forma ovalada al costat oest del mur 4053, fet amb la finalitat d'extreure pedres de l'esmentat mur. Estava cobert pel superficial 4001, farcit per l'estrat 4144 i tallava el mur 4053 i els estrats 4142 i 4145.

4144: Estrat de farciment del retall 4143. Contenia ceràmica comuna romana, àmfora púnico-ebussitana i àmfora Tarraconense de la forma Dressel 2-4.

4142: Estrat d'enderroc que es troba entre el mur 4053 i l'àmbit 16. Era cobert pel superficial 4001, tallat per 4143 i es lliurava als murs 4050 i 4053. Contenia ceràmica comuna romana, àmfora púnico-ebussitana i àmfora Tarraconense.

4145: Estrat d'abocament, amb cendres, que apareixia de forma irregular al sud del mur 4053. Era cobert pel superficial 4001, tallat per 4143, es lliurava al mur 4053 i cobria el terreny natural 4091. Entre el material que hi aparegué hi havia ceràmica comuna ibèrica i romana, àmfora púnico-ebussitana, Parets Fines, Terra Sigillata Hispànica de la forma Drag. 29, àmfora sud-hispànica i àmfora Tarraconense de la forma Dressel 2-4. La datació, per tant, s'ha de situar a la segona meitat del segle I dC.

5.4. TREBALLS DE DESMUNTAGE DE LES RESTES AFECTADES

Després de l'excavació en extensió, i un cop detallat el projecte de construcció de la vidriera es va poder estudiar quines restes quedarien afectades pel mateix. Una vegada fet aquest estudi, es va prodeir al desmuntatge de les estructures afectades d'acord amb la resolució signada pel Director General del Patrimoni Cultural de la Generalitat de Catalunya el dia 9 de juliol de 1997.

A continuació, passem a detallar les restes desmuntades a causa de l'afectació de cada sabata de fonamentació o rasa de serveis. Aquestes dades es poden veure clarament en el plànol corresponent de restes i projecte constructiu.

Sabata A

Situada a l'extrem nord de la zona arqueològica. És una de les sabates del costat nord de la nau. Afecta una superfície de 7,5 metres quadrats.

L'única estructura afectada i desmuntada és el mur 4010 en una longitud de 3,20 metres.

Sabata B

Situada a l'estrem nord-est de la zona arqueològica. És una de les sabates del costat est de la nau. Afecta una superfície de 0,64 metres quadrats.

L'única estructura afectada i desmuntada és el mur 4014 en una longitud d'un metre.

Sabata C i corresponent riostra oest

La sabata C estarà situada al costat oest de l'àrea arqueològica. És una de les sabates del mur sud de la nau. Afecta una superfície de 1,5 x 1,8. La riostra que lliga aquesta sabata amb la que es troba al seu costat oest afecta també part de les restes ja que es troben a una cota de 282,25 i la riostra baixa fins la cota 282. La superfície aproximada afectada per aquesta riostra és de 0,3 x 2 metres

Les estructures afectades i desmuntades són el mur 4030 en la seva totalitat, ja que només se'n conserven 2,70 metres i el mur 4023, només a la cantonada amb el mur 4030, en una longitud de 0,5 metres.

Sabata D

Situada al costat est de l'àrea arqueològica. És una de les sabates del mur sud de la nau. No afecta estructures ni nivells arqueològics, ja que en el seu emplaçament no hi ha estructures muràries i els diferents estrats ja havien estat excavats fins arribar a nivells geològics.

Sabata E

Situada aproximadament al centre de l'àrea excavada. És una de les sabates del mur sud de la nau. Afecta una superfície de 2 x 1,4 metres.

Sabata F

Situada aproximadament al centre de l'àrea arqueològica. És una de les sabates del mur sud de la nau. Afecta una superfície de 2 x 1,4 metres.

L'única estructura afectada i desmuntada és el mur 4076 en una longitud de 1 metre.

Sabata G

Situada aproximadament al centre de l'àrea arqueològica. És una de les sabates del mur de la nau. Afecta una superfície de 2 x 1,4 metres.

L'única estructura afectada i desmuntada és el mur 4099 en una longitud de 1 metre.

Estructures arqueològiques afectades pel col.lector:

El col.lector projectat és paral·lel a la nau i travessa tota l'àrea arqueològica. Afectarà una amplada de 2 metres i una fondària d'uns 2 metres.

Les estructures arqueològiques que afectades i desmuntades són el mur 4037 en una longitud de 1 metre, el mur 4038 en una longitud de 4 metres, el mur 4036 en una longitud de 2 metres, el mur 4153 en una longitud de 2 metres, la conducció 4097 en una longitud de 0'8 metres, el mur 4118 en una longitud de 4 metres, el mur 4095 en una longitud de 1 metre, el mur 4096 en una longitud de 0'4 metres, el

mur 4200 en una longitud de 1 metre i la conducció 4072 en una longitud de 2 metres.

També eren afectades i es van desmuntar part d'algunes estructures del forn i dependències: UE 4220, 4221 i 4131.

Estructures arqueològiques afectades per les línies de serveis:

També paral·leles a la nau i situades al sud del col·lector transcorren dues línies de servei que travessen l'àrea arqueològica. Per situar aquestes dues línies s'havia de realitzar una rasa de 2 metres d'amplada a una fondària que arriba fins el nivell geològic.

Les estructures arqueològiques afectades i desmuntades són el mur 4037, en una longitud de 2 metres, l'estructura 4161, el mur 4039 en una longitud de dos metres, part del retall-abocador 4125 i la conducció 4074 en una longitud de 0'2 metres.

6. CONCLUSIONS

El conjunt de les intervencions dutes a terme al jaciment de Plans d'en Jori han posat al desobert, malgrat l'alt nivell d'arrasament, unes interessants restes arqueològiques pertanyents a una vil·la romana. Cal assenyalar, però, que el jaciment ha estat excavat només de forma parcial, ja que la l'excavació ha estat condicionada per la construcció de la fàbrica de vidre.

Tot i l'arrasament esmentat, es poden establir unes fases d'ocupació així com fer una hipòtesi de tipus funcional sobre les estructures localitzades.

Les restes excavades pertanyen a la *pars rustica* d'una vil·la i destaca l'organització entorn a un pati porticat i a un altre possible pati obert.

La cronologia general del jaciment, o més concretament de la part excavada, abasta des d'època d'August fins al segle III dC. Al llarg d'aquest període es detecten diverses fases, però mentre alguns dels elements localitzats es poden adscriure clarament a una o una altra d'aquestes fases, n'hi ha d'altres que s'hi poden associar només de forma hipotètica. A continuació, doncs, passarem a sintetitzar les fases esmentades, tot i les limitacions que reconeixem que tenim per tal de precisar amb exactitud.

Indicis d'un primer moment d'ocupació

Tot i que no en tenim constància clara a través de restes constructives, els materials apareguts tant en nivells superficials com barrejats en estrats de

moments posteriors, ens fan pensar en la possible existència d'una ocupació que caldria situar en el segle II o I aC, en tot cas anterior a la primera fase clarament documentada de la vil.la que és d'època d'August.

En efecte, se'ns fa difícil de creure, a partir de tot un conjunt de material com és ceràmica comuna i àmfora ibèriques, àmfora púnico-ebussitana, àmfora púnica de producció centre-mediterrània, àmfora itàlica o ceràmiques de vernís negre, que no hi hagi restes de datació més antiga. Ara bé, resta per saber si poden estar en algun punt no afectat per l'excavació actual o si podrien haver desaparegut com a conseqüència de les construccions posteriors. Dos únics elements dels excavats per nosaltres podrien pertànyer a aquest moment: la sitja apareguda a l'àmbit 25 per sota del primer nivell d'ús i on l'element més modern de l'amortització era àmfora itàlica Dressel 1C i, de forma més dubtosa, el conjunt de dolia aparegut a l'interior de l'àmbit 1.

Fase 1

Corresponent a una primera fase constructiva, s'identifica un espai obert porticat (àmbit 33) al voltant del qual se situen tota una sèrie d'àmbits. Al nord del mateix, s'observa una àrea sense restes constructives que podria ser un altre espai obert envoltat també per diverses dependències, entre les quals destaquen les del sector nord-oest pel relatiu bon estat de conservació. Entre els dos espais oberts hi hauria una bateria d'àmbits, de petites dimensions els que s'han conservat, i dels quals no sabem cap on s'obririen.

El pati porticat és de planta rectangular i en ell s'hi han pogut identificar tres bases de columnes que se situen en tres dels angles i a una distància similar, en tots els

casos, del murs que defineixen aquesta àrea. Al voltant s'hi troben, com ja hem esmentat, diversos àmbits:

- A l'oest l'àmbit 17, de dimensions relativament grans i de planta rectangular. Més a l'oest hi ha uns altres espais que tendim a pensar que formen part del conjunt, però en molt mal estat de conservació, fins al punt de no delimitar-se bé (18, 19, 26, 27 i 28).
- Al nord, es dibuixen diversos àmbits, els quals semblen ser de reduïdes dimensions i connecten amb el segon espai obert. S'hi ha identificat els àmbits 2, 23 i 24 cap a la banda est, mentre que cap a l'oest, el mal estat de conservació no permet dibuixar la planta. S'apunta una reforma a partir de la juxtaposició de dos murs en el costat oest de l'àmbit 22, però no es poden extreure més dades al respecte.
- Al costat est es distingeixen, també, diversos àmbits i s'intueix alguna reforma, però el mal estat de conservació d'aquesta zona no permet concretar més. En tot cas, l'àmbit 25 podria presentar en origen una certa similitud amb el 17 si prenem les dimensions com element de referència.
- Al sud, la majoria de restes pertanyen a una segona fase. En aquesta primera fase s'hi documenten part d'una claveguera i d'un mur, els quals són amortitzats posteriorment. Aquests elements constitueixen, però, clars indicis de l'existència de construccions en aquest sector, tot i que no ens és possible fer-ne una interpretació.

Al nord del pati porticat i dependències annexes ja esmentades, s'hi troba, com ja hem comentat un probable segon espai obert. Cal dir que el nivell d'arrasament és molt alt, però considerem que si s'hagués tractat d'una zona amb construccions, se n'hauria conservat alguna resta, tal com passa al seu voltant. A aquest segon pati, doncs, s'hi obririen tota una sèrie d'àmbits:

- A l'oest i nord-oest, hi ha una sèrie d'àmbits, en els quals s'ha pogut establir una evolució cronològica a causa del relatiu bon estat de conservació. En un primer moment hi havia tres àmbits, algun dels quals seran compartimentats posteriorment. Un d'aquests àmbits es localitza a l'espai ocupat pels àmbits 4, 5 i 8 que veiem en la planta final, un segon a l'espai dels àmbits 2, 3 i 7 i, en tercer lloc, l'àmbit 1 del qual en desconeixem el límit est.
- L'àmbit 1 presenta una problemàtica específica, ja que en el seu interior s'hi ha localitzat retalls de *dolia*, els quals no estan associats a cap nivell d'ús. No podem tampoc afirmar si funcionen amb l'espai d'aquesta habitació o si podrien ser anteriors. Malgrat tot, l'estrat d'anivellació que els amortitza sembla datar-se en època d'August. Per aquest motiu, és probable que aquest conjunt de *dolia* corresponguin a un moment anterior, la qual cosa no és estranya si tenim en compte la cronologia antiga de molts materials que apareixen pel jaciment.
- Al nord s'hi troben uns àmbits (9, 10, 11 i 12) de molt reduïdes dimensions. Tot i que no s'han localitzat nivells d'ús en el seu interior, pensem que no es tracta d'habitacions pròpiament dites sinó que podrien ser dipòsits o alguna mena d'espai de treball.
- Al costat est, malgrat l'alt grau d'arrasament, es dibuixen una sèrie d'àmbits de majors dimensions (àmbits 13, 14, 29 i 34).

- Al sud, compartiria els mateixos espais descrits al nord del pati porticat.

Pel que fa a la cronologia d'aquesta primera fase, es fa realment difícil donar una datació precisa. Únicament comptem amb alguns estrats d'anivellació en alguns dels àmbits com a elements a tenir en compte. De fet, hi ha un únic mur del qual se n'ha pogut excavar la rasa de fonamentació (mur 4022 de l'àmbit 1), el farciment de la qual ha proporcionat molt poc material ceràmic, consistent en àmfora ibèrica i àmfora itàlica. Pel que fa als estrats d'anivellació a què hem aludit, alguns han proporcionat material que donaria una cronologia tardorrepublicana, mentre la majoria contenen elements que ens porten a canvi d'Era com a mínim, ja que hi ha la forma Dressel 2-4 d'àmfora Tarraconense i Terra Sigillata Itàlica. També considerem significativa la utilització d'una moneda d'August a la polleguera de la porta d'entrada a l'àmbit 17.

En aquest sentit, hi ha algun element que podria presentar una certa discordància. El més clar és el fet que l'anivellació de l'àmbit 17 va proporcionar un únic fragment de Terra Sigillata Sud-gàl.lica, però podria ser també alguna reforma puntual. No obstant això, pensem que tot respon a un mateix projecte constructiu que pren sentit en conjunt i els fets constructius així semblen recolzar-ho. Per tant, creiem que la primera fase s'ha de datar en època d'August, tot i que és abundant el material de cronologia antiga, encara que es troba tant en aquests nivells com fins i tot en altres posteriors a causa de diverses remocions. A favor d'aquesta datació hi ha també la datació de la segona fase, que situem a partir de mitjan segle I dC la qual sembla força conseqüent amb una datació en època d'August de la primera

D'altra banda, hem d'assenyalar que quan parlem de primera fase ho fem pensant en el conjunt general de l'assentament, si bé pot haver-hi alguns elements anteriors. Ja hem esmentat el cas dels retalls de dolia a la zona de l'àmbit 1. Un altre element anterior és una sitja localitzada a l'àmbit 25, en l'amortització de la qual hi havia ceràmica comuna, dolia, àmfora púnico-ebussitana i àmfora itàlica de la forma Dressel 1C i d'un element anterior. En efecte, com veurem posteriorment, la segona fase es pot datar a mitjan segle I dC.

Desconnectades del conjunt fins ara descrit, trobem una sèrie de construccions en els sectors nord-est i sud-oest. Tot i que el mal estat de conservació dificulta l'atribució cronològica a una fase determinada, l'ordenació i orientació dels murs ens fan pensar que podrien funcionar ja en aquesta primera fase.

A l'extrem nord-est de l'àrea excavada han aparegut una sèrie de murs, alguns dels quals presenten una longitud considerable, tot i que no es documenten àmbits clars, excepte l'àmbit 15 que delimita un espai aproximadament quadrat. En un punt proper, a l'extrem est i desconnectat de forma directa de la resta d'estructures, s'ha documentat un altre àmbit de forma rectangular amb el perímetre ben conservat (àmbit 16). Com ja hem avançat, el nivell d'arrasament i la desconexió d'aquest grup d'estructures de la resta del jaciment, fa molt difícil plantejar alguna hipòtesi interpretativa. En tot cas, la presència del que sembla una mena de corredor fa temptador considerar la possibilitat que es tractés d'un camí o lloc d'accés al voltant del qual es trobessin algunes dependències de la vil.la.

Cal destacar com a aspecte d'interès que el mur 4010, un dels dos que emmarcarien el possible corredor, recolzava sobre un estrat, la formació del qual

sembla que s'ha de situar en època d'August, donada la presència de Terra Sigillata Itàlica al costat d'elements de cronologia més antiga.

A l'extrem sud-oest el que es conserva és únicament l'àmbit 21. Com a dada significativa, es conserva un nivell d'ús, en la preparació del qual només hi ha ceràmica comuna ibèrica i romana i àmfora itàlica, mentre que un petit nivell inferior hi ha àmfora púnico-ebussitana i àmfora itàlica. Per tant, com a mínim no hi ha res que contradigui que sigui una construcció de la primera fase. D'altra banda, hem de recordar que la seva situació i amplada fa que encaixi perfectament amb una suposada prolongació d'habitacions al sud de l'àmbit 19, motiu pel qual pensem també que formaria part del mateix conjunt d'edificacions.

Fase 2

La segona fase constructiva es documenta bàsicament a la zona situada al sud del pati porticat, on es construeix un forn de producció ceràmica i altres estructures que semblen relacionar-s'hi.

Com ja s'ha explicat a la descripció de les restes, la construcció d'aquest conjunt va comportar unes importants reformes, tot i que el pati porticat va continuar funcionant amb la major part de dependències annexes, les quals van patir en tot cas algunes reformes més o menys puntuals.

Ja hem comentat també que aquestes noves estructures configuren una àrea destinada a la producció ceràmica formada per un forn al centre, unes dependències de treball a l'oest i un abocador i una probable àrea d'assegador a l'est i que, per tant, podem considerar que constitueixen un complex de certa entitat,

ben estructurat i organitzat.

Respecte al forn, s'ha de dir que és de grans dimensions i que tipològicament és bastant habitual i seria del tipus que tant pot produir àmfores com material constructiu. D'altra banda, al costat est del forn s'ha documentat un gran retall (àmbit 31) interpretat com un abocador de materials de rebuig provinents del forn esmentat, la qual cosa ha permès concloure que la producció ceràmica del forn seria bàsicament de material constructiu (*tegulae* i *imbrices*) i *dolia*, juntament amb ceràmica comuna com a producció complementària.

Hem de recordar també l'existència d'un altre forn petit dins el mateix conjunt, en un extrem de l'àrea de treball del forn gran. Resta el dubte, aleshores, sobre si el forn petit pot significar una diversificació en aquest tipus de producció. De fet, un probable paral·lel es pot trobar a l'edifici II del complex artesanal de Sallèle d'Aude, a la Gàl·lia on es troba també un petit forn proper a un altre de més gran, per al qual es llença igualment la hipòtesi que pogués servir peces ceràmiques de petites dimensions (Laubenheimer 1990, 70).

Més a l'est de l'abocador hi ha una gran àrea sense estructures, on es van localitzar les graves i taques de cendres esteses pel seu damunt. Per paral·lels, tant arqueològics com etnogràfics, podria tractar-se d'una zona d'assegador per assecar les peces d'argila abans de coure-les al forn. En aquest cas, les cendres es dipositarien per tal d'evitar que la terra s'enganxés a l'argila encara humida, ja que són molt més fàcils d'espolsar. Un paral·lel clar és el de Llafranc, on s'ha documentat una capa d'arena estesa amb la mateixa finalitat (Nolla *et alii* 1982; Revilla 1995, 26).

Finalment, pel que fa als àmbits situats a l'oest del forn, poca cosa se'n pot dir a

causa de l'estat d'arrasament en què ens han arribat, ja que ni tan sols s'han conservat en la seva totalitat. Tot i així, s'apunta que serien grans naus allargades, de forma ben diferenciada a la de la resta d'àmbits del jaciment, i això ens fa pensar que amb tota probabilitat es tractaria de zones de treball o emmagatzematge relacionades amb la producció ceràmica.

Evidentment, resten per identificar estructures necessàries per al desenvolupament de la producció ceràmica, però com venim dient sovint l'estat d'arrasament del jaciment és important. De fet, en parlar de la primera fase ja hem assenyalat que hi ha uns àmbits de petites dimensions que tendim a interpretar més com a dipòsits o llocs de treball que no pas com a espai d'habitació. En aquest sentit, per exemple, podem recordar el cas de l'àmbit 22 on, tot i l'arrasament, es va localitzar part d'una tegula en el terra i una altra folrant la paret. En el jaciment de Sallèle d'Aude ja esmentat s'ha localitzat un dipòsit de decantació d'argila amb les parets recobertes de *tegulae* (Laubenheimer 1990, 47 i 71), la qual cosa obre una possible hipòtesi d'interpretació de l'àmbit 22. Així mateix, en un altre cas d'aquell jaciment hi ha un dipòsit de decantació de dimensions més grans que està excavat en el terreny i no presenta cap tipus de recobriment (Laubenheimer 1990, 51) i podria representar un element de comparació amb el retall 4204 localitzat per nosaltres en l'àmbit 36, tot i que no tenim cap evidència que demostrï la seva funcionalitat.

Respecte a la identificació de tot aquest conjunt com una segona fase de la vil·la hi ha suficients elements tant de datació relativa com absoluta per afirmar-ho. Quant a la seqüència relativa, es pot veure clarament com el retall que funciona com a abocador (àmbit 31) inutilitza la claveguera 4097-4074, mentre que a l'interior de l'àmbit 39 s'amortitza també un mur que degué estar en funcionament en la fase anterior.

De cara a la datació absoluta d'aquesta fase, tot i certes dificultats, hi ha algunes dades que esdevenen indicatives. Per exemple, el farciment que amortitza la claveguera 4097 conté ceràmica Terra Sigillata Sud-gàl·lica de la forma Drag. 27, forma que es troba també en el farciment de la claveguera 4097, sobre la qual hem de reconèixer no tenir garanties de la seva inutilització en aquest mateix moment. D'altra banda en un farciment inferior a l'anivellació de l'àmbit 36 hi va aparèixer ceràmica Terra Sigillata Hispànica. En conseqüència, tenim un *terminus post quem* de mitjan segle I dC per a aquestes reformes.

Hi ha, però, més elements a tenir en compte. L'enderroc excavat a l'interior del forn, el qual contenia molt material constructiu segurament produït en el propi forn, contenia Terra Sigillata Hispànica. D'altra banda, en els nivells localitzats dins de l'abocador de l'àmbit 31, al costat de Terra Sigillata Hispànica de la forma Drag. 35 i de ceràmica comuna africana de la forma Ostia I, 18, hi havia àmfores gal·les de les formes Gauloise 1, Gauloise 2 i Gauloise 4. La Gauloise 4 és la més tardana, i l'inici de la seva producció se situa cap al 80 dC. Aquests materials, doncs, indicarien una època en què el forn està en funcionament, ja que es troben al costat de rebutjos de material constructiu produït en l'esmentat forn.

En conseqüència, pensem que les reformes de la segona fase es poden situar a mitjan segle I dC, com indiquen alguns elements relacionats amb la construcció, la qual cosa s'adiu amb la fase d'ocupació constatada pel funcionament del forn.

D'altra banda, al sector nord-oest de l'àrea excavada es documenten també una sèrie de reformes respecte a la primera fase. Aquestes consisteixen, principalment, en l'amortització dels nivells d'ús anteriors i en la construcció de nous murs amb la finalitat de subdividir l'espai, de forma que es van conformar els àmbits 2, 3, 7, 4, 5 i 8 tal com ens han arribat a nosaltres, mentre que l'espai 1 sembla que va seguir

funcionant sense modificacions en la seva planta. Probablement és també en aquest moment quan es va construir el dipòsit situat al sud de l'àmbit 5 i que hem denominat àmbit 6. El que es fa més difícil d'assegurar és que aquestes reformes coincideixin exactament amb les reformes de la zona de producció ceràmica. Tot i així, sembla que hi ha dades força coincidents, encara que en tractar-se de reformes puntuals no tenen perquè ser exactament del mateix moment.

3.3.- Fase 3

L'últim moment constructiu documentat a Plans d'en Jori ve marcat, bàsicament, per dos paviments d'*opus signinum* que amortitzen, almenys parcialment, l'àmbit 1. Cal tenir present que es troben molt malmesos, fins al punt que estan clarament marcats per l'arada del conreu dels camps contemporanis. En canvi, desconeixem què és el que passa amb la resta d'àmbits d'aquest sector en aquest moment. No s'hi ha detectat cap reforma posterior clara i els estrats d'abandó cobrien directament els paviments de la segona fase, però no podem assegurar que els treballs agrícoles no hagin destruït restes superiors.

En aquest darrer sentit cal remarcar que en el dipòsit de l'àmbit 6, un cop obliterat s'hi disposa un *dolium*, la part inferior del qual s'ha localitzat *in situ*. No està relacionat amb cap altre element però podria ser indicatiu d'alguna altra reforma.

Poques dades tenim per a la datació d'aquesta tercera fase i, a més, resulten problemàtiques. Hi ha un estrat d'amortització de l'àmbit 1 (4170) que inutilitza el paviment de la segona fase, però no tenim la certesa que sigui sobre el que es construeixen els paviments d'*opus signinum*, ja que es podria tractar d'un estrat alterat posteriorment pels mateixos treballs del camp de conreu que tant han

malmès els esmentats paviments. En tot cas, recordem que l'esmentat estrat contenia, entre d'altres, ceràmica comuna africana de la forma Ostia III, 332 i Terra Sigillata Africana A de les formes Hayes 14/17 i Lamb. 3a. Per tant, la cronologia s'hauria de situar dins del segle III dC.

Pel que fa al moment d'abandó definitiu de les restes excavades, no es pot precisar a causa de la destrucció dels nivells d'abandó per les tasques agrícoles. Entre els materials superficials s'han identificat alguns materials aïllats que representen les produccions més tardanes aparegudes. Concretament, ens hem de referir a un fragment de terra Sigillata Africana A de la forma Lamb. 3a, un fragment d'àmfora bètica de la forma Keay 19 i dos fragments d'àmfora oriental de la forma LRA 1. Per tant, està testimoniada una presència d'època romana fins al segle V dC. Ara bé, no pensem que es tracti d'elements suficientment significatius per afirmar si es manté en funcionament alguna part de la vil.la o si reflecteixen una freqüentació esporàdica de la zona.

Quant a la funcionalitat de les estructures en general, es fa difícil establir-la excepte en el cas del forn ceràmic i dependències annexes, sobre els quals ja hem parlat anteriorment. En cap cas pensem, però, que puguem trobar-nos davant de la part senyorial de la vil.la, sinó que creiem que ens trobem a la *pars rustica*. Tant al voltant del pati porticat com al voltant del segon espai obert es distribueixen una sèrie de dependències que, en determinats casos, sembla clar que es destinen a algun tipus de transformació que podria ser d'oli o de vi, i d'emmagatzematge. En aquest sentit, el petit dipòsit de l'àmbit 6 podria ser un *lacus*, tot i que no hi ha evidències. D'altra banda si hi hagués alguna premsa propera possiblement no s'hauria conservat a causa del nivell d'arrasament. També el magatzem de *dolia*

documentat a la primera fase a l'àmbit 1 podria haver servit per emmagatzemar vi o oli.

Al costat dels àmbits interpretats com a lloc de treball i/o dipòsits relacionats amb algun tipus de transformació de productes agraris, altres àmbits de dimensions més grans podrien correspondre a alguna mena d'habitatge, que caldria relacionar amb el personal treballador de la propietat, ja sigui esclau o no.

És difícil la localització de paral·lels constructius clars més o menys propers, sobretot a causa de la gran mancança d'excavacions que hagin afectat vil·les romanes en una extensió suficient com per poder intuir una organització de l'espai a les mateixes. Tot i així, en diversos casos sembla constatar-se l'organització de dependències rurals entorn a un pati. A la vil·la dels Tolegassos (Viladamat), per exemple, hi ha diferents àmbits que s'estructuren al voltant d'un pati porticat, alguns dels quals s'han interpretat com els allotjaments dels treballadors, mentre també hi són presents dipòsits quadrats i *dolia* (Casas 1989, 70 i 80). Certes similituds a nivell de planta es poden trobar també amb la vil·la de Casa Blanca (Tortosa) on es veuen dependències rurals clarament estructurades al voltant d'un pati (Revilla 1993). Un altre exemple és el de la vil·la de Sentromà (Tiana) on entorn a un pati es distribueixen diverses estructures que es relacionen amb la producció de vi (Gurt, Ferrando 1987). En alguns casos, com a la vil·la de l'Espelt (Òdena) es detecta un pati al voltant del qual hi ha la *pars urbana* a uns costats i la *pars rustica* als altres (Carreras *et alii* 1993, 35). A Fenals (Lloret de Mar), al voltant del pati s'articulen naus allargades d'emmagatzematge (Descamps, Buxó 1986; Revilla 1995, 40) relacionades amb la producció de vi.

Especial atenció mereix el cas de la vil·la romana del Roquís on s'ha identificat un interessant i ben conservat centre productor ceràmic en el qual s'hauria produït

àmfores i material constructiu (Massó 1998; Adiego/Vilaseca 1999). Les restes excavades semblen correspondre en la seva totalitat a dependències amb una funcionalitat directament relacionada amb la producció ceràmica. Destaca la presència de diversos forns, dels quals només un ha estat excavat totalment i és molt similar al de Plans d'en Jori. Sembla que es tracta, però d'un nucli molt més especialitzat en el qual la producció ceràmica seria la raó principal de ser i la primera activitat econòmica.

Com en els exemples esmentats fins ara, n'hi ha d'altres en què sovint s'intueix una distribució similar malgrat la poca extensió excavada. En conseqüència, tot i no pensar en una planta rígida, creiem que és habitual i respon a una concepció estructural general la distribució de les diverses dependències de la *pars rustica* de la vil.la al voltant d'un pati, ja es tracti d'àmbits de treball, habitatge o emmagatzematge o bé de transformacions diverses relacionades amb la producció agrícola o artesanal.

Aquest sembla ser el cas de Plans d'en Jori, amb uns espais oberts entorn al qual es distribueixen possibles habitacions de treballadors, dipòsits de funció no determinada o el forn i dependències annexes. En tot cas, el que potser destaca és la situació del forn tan proper a altres àmbits, ja que és força habitual que es trobin més desplaçats, a causa segurament dels inconvenients que devien ocasionar el foc i el fum.

Finalment, restaria per veure si correspon realment a la *pars rustica* d'una *villa* clàssica, la qual cosa implicaria l'existència, en contraposició, d'una *pars urbana*. En aquest cas, cal recordar que la vil.la s'estén més enllà al sud de la carretera N-240 i que prospeccions superficials semblen haver localitzat en aquesta zona materials arqueològics de relativa riquesa, la qual cosa fa mantenir la possibilitat que la part

senyorial es trobi en aquesta zona. Una altra probabilitat és que es tractés d'un centre productor sense respondre estrictament a aquesta estructura clàssica. En aquest sentit, caldrà esperar que en un futur es puguin estendre les excavacions per tal de completar la planta d'aquest establiment rural d'època romana.

BIBLIOGRAFIA

Adiego, P., Vilaseca, A. 1999, "La terrisseria de las Planes del Roqués (Reus)", *Tarraco 1999, Jornades d'arqueologia sobre intervencions a la ciutat antiga i al seu territori*. Tarragona 15-17 d'abril de 1999. En premsa.

Adserias, M., Morer, J., Rigo, A. 1999, "La vil·la de Plans d'en Jori (Montblanc, Conca de Barberà)",

Bartí, A., Plana, R. 1993, "La terrisseria d'època romana de Llafranc (Palafrugell, Girona)", *Cypselà X*, pàg. 87-99. Girona 1993.

Carbonell, E., Folch, J., Martínez, J. 1990, *El jaciment ibèric i romà de Can Feu (Sant Quirze del Vallès, Vallès occidental)*. Memòria de les excavacions de 1987 a 1988. Inèdit. Servei d'Arqueologia de la Generalitat.

Carreras, T., Nuix, J.M., Enrich, J. 1993, "L'Espelt, Òdena", *Anuari d'Intervencions Arqueològiques a Catalunya. Època romana i Antiguitat tardana. Campanyes 1982-1989*, Barcelona, 35-36.

Casas, J. 1992, *L'Olivet d'en Pujol i els Tolegassos*, Girona.

Cuomo, N. 1971-72, "Proposta di classificazione delle fornaci per ceramica e laterizi nell'area italiana", *Sibrium* 11.

Cuomo, N. 1988, *La ceramica in archeologia. Antiche tecniche di lavorazione e moderni metodi d'indagine*. Roma 1988.

Descamps, J., Buxó, R. 1986, El jaciment romà de Platja de Fenals (Lloret de Mar, la Selva), *Tribuna d'Arqueologia* 1985-86, Barcelona, 63-68.

Duhamel, P. 1978, "Morphologie et évolution des fours céramiques en Europe occidentale. Protohistoire, monde celtique et Gaule romaine", *Acta praehistorica et archeologica*, 9/10, pàg. 49-76.

Gurt, J.M., Ferrando, F. 1987, "La vil.la de Sentromà (Tiana) i el conreu de la vinya. Valoració aproximativa a la vista de les restes arqueològiques", *I Col.loqui Internacional d'Arqueologia Romana: El vi a l'antiguitat. Economia, producció i comerç a la Mediterrània Occidental*, Badalona.

IPAC, 1984, Inventari del Patrimoni Arqueològic de la Conca de Barberà, *Inventari del Patrimoni Arqueològic de Catalunya*, Barcelona.

Laubenheimer, F. 1990, *Sallèle d'Aude. Un complexe de poitiers gallo-romain: le quartier artisanal*. Documents d'Archéologie Française 21. Paris 1990.

Le Ny, F. 1988, *Les fours de tuiliers gallo-romaines*. Documents d'Archéologie Française 12. Paris 1988.

Massó, J. 1998a, "Notes sobre la vil.la romana del Roquís", *Lo Floc*, Revista del Centre d'Estudis Riudomencs Arnau de Palomar, núm. 156, pàg. 10-13. Riudoms.

Massó, J. 1998b, "Dades sobre la producció d'àmfores de vi romanes en el sector occidental del Camp de Tarragona", *2on Col.loqui Internacional d'Arqueologia Romana: El vi a l'Antiguitat*, pàg. 283-288. Badalona 1998.

Nolla, J.M., Canes, J.M., Rocas, X. 1982, "Un forn romà de terrissa a Llafranc (Palafrugell, Baix Empordà)", *Ampurias*, 44, Barcelona, pàg. 147-183.

Revilla, V. 1993, Casa Blanca, Tortosa, *Anuari d'Intervencions Arqueològiques a Catalunya. Època romana i Antiguitat tardana. Campanyes 1982-1989*, Barcelona.

Revilla, V. 1995, *Producción cerámica, viticultura y propiedad rural en Hispania Tarraconensis (siglos I a.C.-III d.C.)*, Barcelona.

Rigo, A. 1994, *Memòria de la intervenció arqueològica al jaciment de Can Notxa (Argentona, Maresme)* Inèdit. Servei d'Arqueologia de la Generalitat.

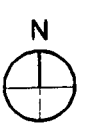
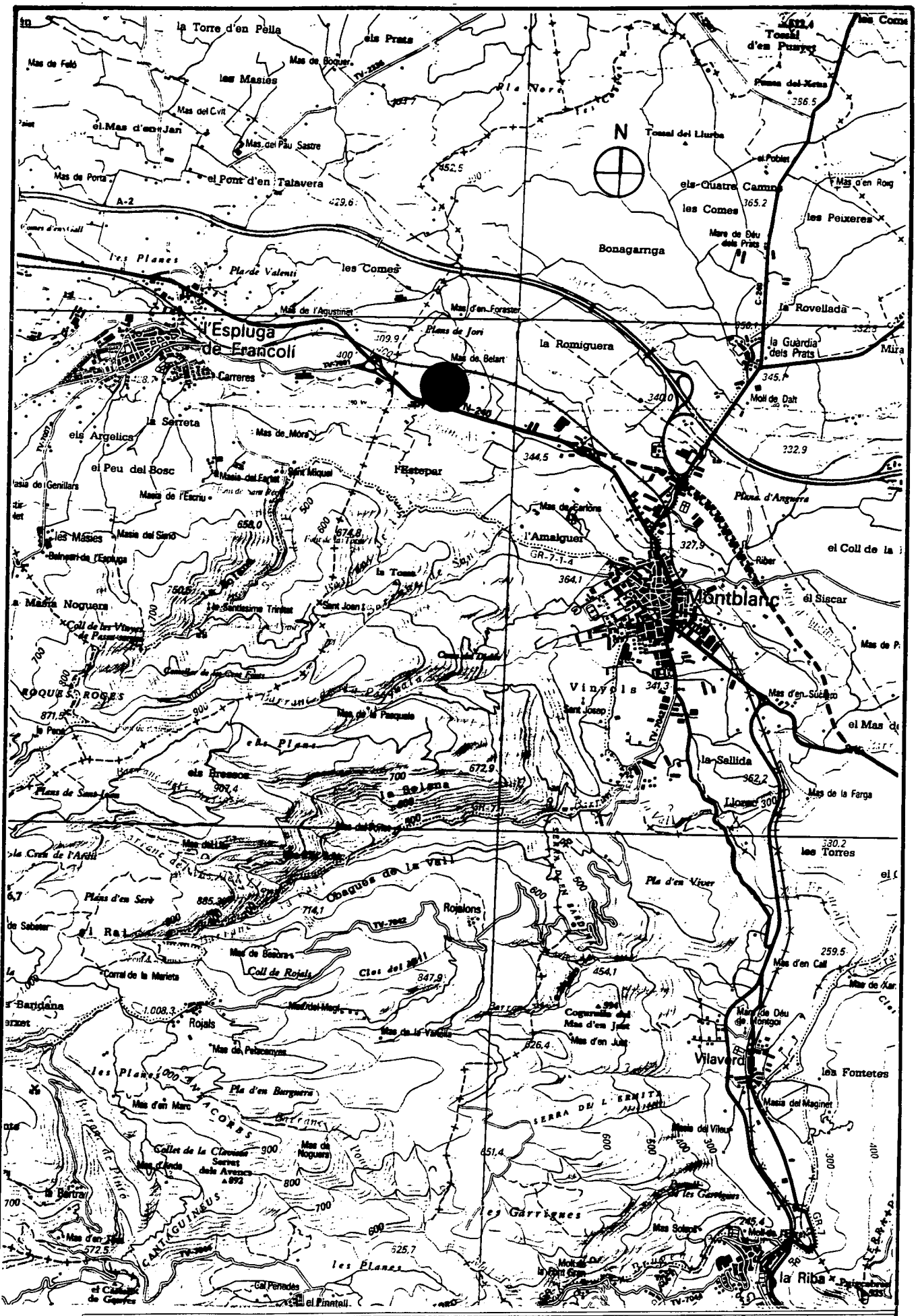
Tovar, J. 1992, "Alfares y hornos de la Antigüedad en la península Ibérica: algunas observaciones en torno a su estudio", *Tecnología de la cocción cerámica desde la Antigüedad a nuestros días*, pàg. 65-85. Alacant 1992.



Núm.	Títol	UE	Escala
1	Situació del jaciment		1/50000
2	Emplaçament de la fàbrica de vidre		1/50000
3	Troballes arqueològiques properes		1/50000
4	Parcel·les amb evidències arqueològiques en superfície		1/2500
5	Situació de les rases de delimitació		1/1000
6	Situació de l'àrea arqueològica		1/1000
7	Situació de les rases i restes aparegudes		1/1000
8	Planta del talús 300	303 304 305 309	1/20
9	Planta de les rases 500 i 1200	503 505 506 507	1/20
10	Planta de la rasa 500	503 505 506 507	1/20
11	Planta de les rases 500, 1300 i 1400	503 505 506 507 1402 1407 1409	1/20
12	Planta de les rases 600 i 1400	603 605 1402 1407 1409	1/20
13	Planta general	4005 4004 4021 4018 4087 4105 4040 4059 4041 4060 4042 4104 4088 4085	1/100
14	Planta amb situació de les seccions		
15	Seccions A-A' i B-B'	4006 4007 4092 4022 4025 4021 4004 4191 4178 4170 4173 4227 4233 4232	1/50
16	Seccions C-C' i D-D'	4073 4216 4217 4198 4218 4243 4213 4212 4093 4001 4203 4110 4214 4235	1/50
17	Planta amb situació d'alçats		
18	Alçat dels murs 4077, 4034 i 4076	4077 4034 4076	1/20
19	Alçat dels murs 4118 i 4030	4118 4030	1/20
20	Alçat dels murs 4038 i 4030	4030 4038	1/20
21	Alçat dels murs 4036, 4153, 4037 i 4023	4036 4153 4037 4023	1/20
22	Alçat i secció de la conducció 4072	4072	1/20
23	Alçat del mur 4014	4014	1/20
24	Alçat del mur 4012	4012	1/20
25	Planta general amb quadricula		

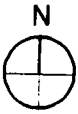
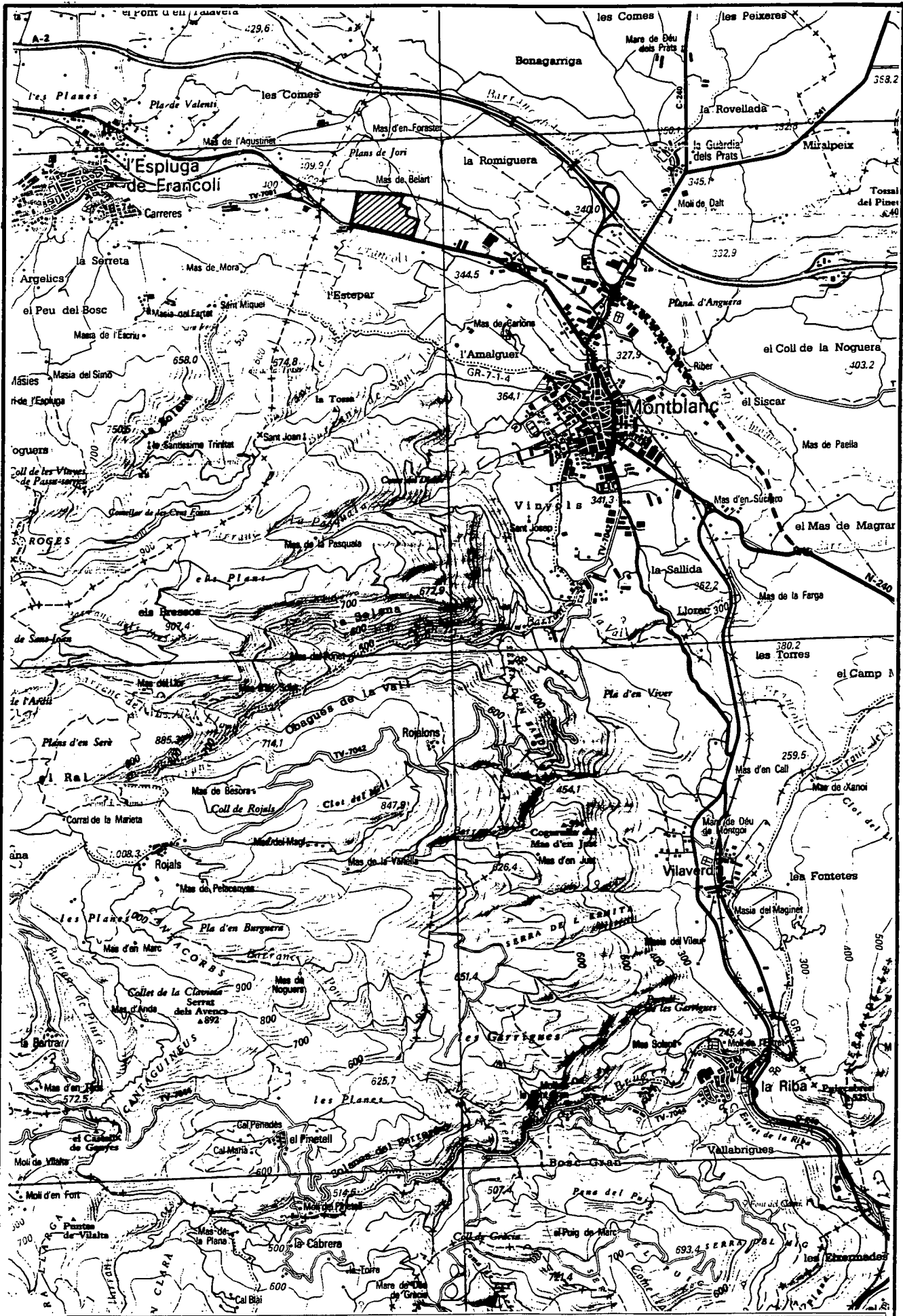
Núm.	Títol	UE	Escala
26	Planta del quadre A9	4023	1/20
27	Planta del quadre A10	4023	1/20
28	Planta del quadre A11	4023 4024 4116 4028	1/20
29	Planta del quadre A12	4023 4139 4030 4136	1/20
30	Planta del quadre A13	4030	1/20
31	Planta del quadre A15	4037 4038	1/20
32	Planta del quadre A16	4037	1/20
33	Planta del quadre A17	4037	1/20
34	Planta del quadre A18	4037 4114	1/20
35	Planta del quadre B6	4003 4004 4021	1/20
36	Planta del quadre B7	4003 4059 4060 4070 4202	1/20
37	Planta del quadre B8	4003 4059 4061 4062 4063	1/20
38	Planta del quadre B9	4003 4063 4064 4066 4068	1/20
39	Planta del quadre B10	4003 4028	1/20
40	Planta del quadre B11	4124 4113 4157 4136	1/20
41	Planta del quadre B12	4113 4031 4032	1/20
42	Planta del quadre B13	4031	1/20
43	Planta del quadre B15	4038 4039	1/20
44	Planta del quadre B16	4039	1/20
45	Planta del quadre B17	4039 4161	1/20
46	Planta del quadre B18	4114	1/20
47	Planta del quadre C6	4021 4005	1/20
48	Planta del quadre C7	4005 4040 4202 4070 4042	1/20
49	Planta del quadre C8	4061 4070 4071	1/20
50	Planta del quadre C9	4064 4070 4071	1/20
51	Planta del quadre C10	4157 4158 4083 4070 4034	1/20
52	Planta del quadre C11	4157 4083 4033 4056 4072 4122	1/20
53	Planta del quadre C12	4056 4033 4159 4189 4190 4032 4035 4121 4155 4153	1/20
54	Planta del quadre C13	4036 4153 4154	1/20
55	Planta del quadre C14	4036 4153	1/20
56	Planta del quadre C15	4153	1/20



Núm.	Títol	UE	Escala
57	Planta del quadre D6	4018	1/20
58	Planta del quadre D7	4018 4040 4042 4043 4081 4102 4104	1/20
59	Planta del quadre D10	4034 4075	1/20
60	Planta del quadre D11	4072	1/20
61	Planta del quadre D12	4155 4158 4160	1/20
62	Planta del quadre D13	4160 4073 4226 4220 4221 4223 4054	1/20
63	Planta del quadre D14	4073 4094 4226	1/20
64	Planta del quadre E6	4087 4088	1/20
65	Planta del quadre E7	4088 4086 4085 4040 4104 4102 4045 4103 4185	1/20
66	Planta del quadre E8	4088	1/20
67	Planta del quadre E10	4077 4034 4076 4078	1/20
68	Planta del quadre E11	4072 4123 4097	1/20
69	Planta del quadre E12	4097	1/20
70	Planta del quadre E13	4093 4211 4212 4213	1/20
71	Planta del quadre E14	4094 4212 4213 4226 4214 4093	1/20
72	Planta del quadre F1	4010 4012	1/20
73	Planta del quadre F2	4010 4012	1/20
74	Planta del quadre F3	4010 4012	1/20
75	Planta del quadre F4	4012 4015 4016	
76	Planta del quadre F5	4015	1/20
77	Planta del quadre F6	4105	1/20
78	Planta del quadre F7	4085 4082 4105 4106	1/20
79	Planta del quadre F8	4089 4099	1/20
80	Planta del quadre F9	4099	1/20
81	Planta del quadre F10	4080 4079 4100	1/20
82	Planta del quadre F11	4072 4095 4096	1/20
83	Planta del quadre F12	4095 4200 4118 4072 4146	1/20
84	Planta del quadre F13	4125	1/20
85	Planta del quadre F14	4125 4074	1/20
86	Planta del quadre F15	4074	1/20
87	Planta del quadre G3	4010 4013 4014	1/20

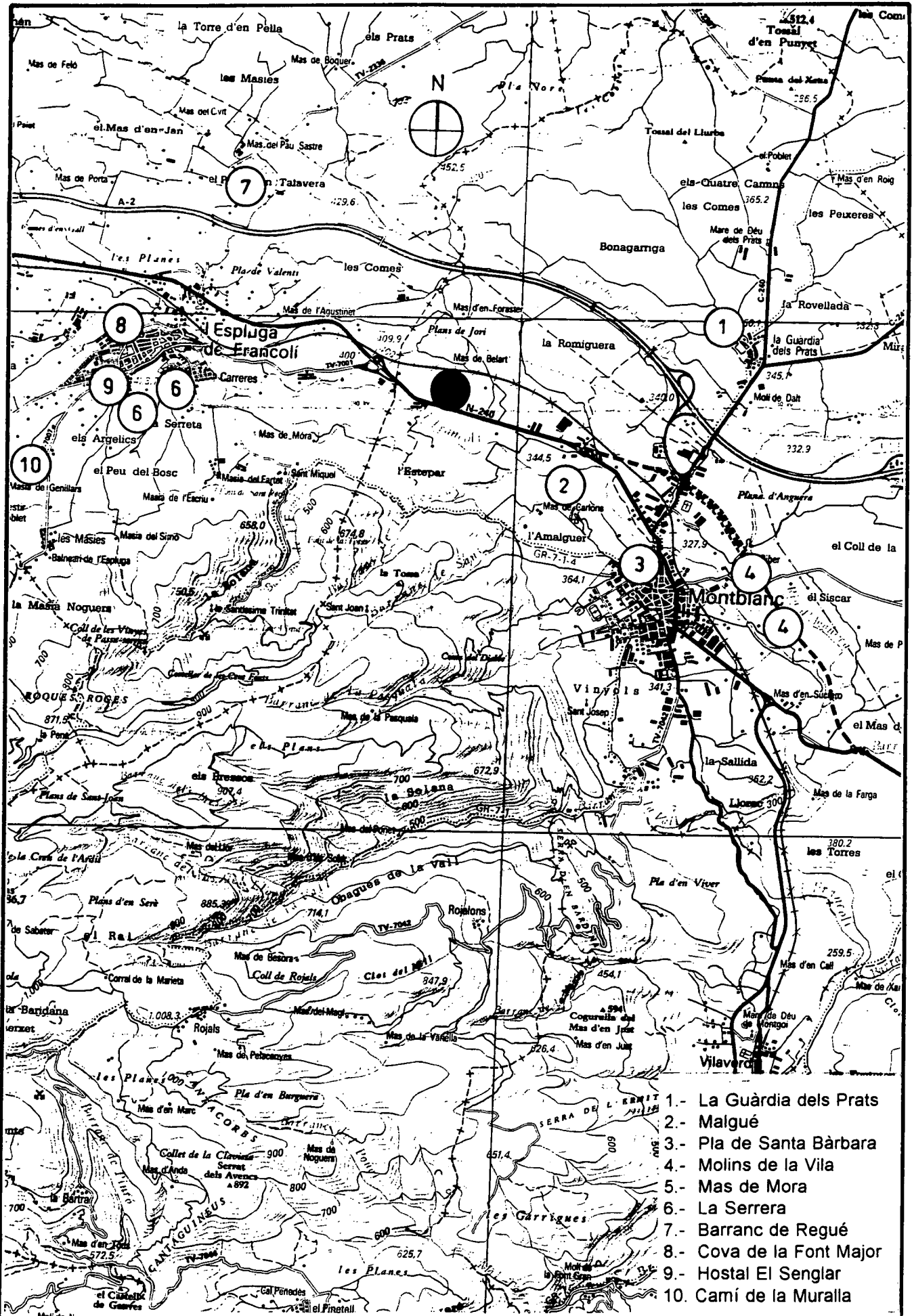
Núm.	Títol	UE	Escala
88	Planta del quadre G4	4010 4013 4014 4017	1/20
89	Planta del quadre G5	4010	1/20
90	Planta del quadre G6	4010	1/20
91	Planta del quadre G7	4010	1/20
92	Planta del quadre G13	4072	1/20
93	Planta del quadre H3	4014	1/20
94	Planta del quadre H5	4051	1/20
95	Planta del quadre H6	4049 4050 4052	1/20
96	Planta del quadre H7	4053	1/20
97	Planta del quadre I7	4014	1/20
98	Planta del quadre I6	4053	1/20
99	Planta del quadre I7	4053	1/20
100	Planta del forn	4156 4160 4220 4221 4054 4223 4131 4209 4211 4093 4073 4213 4214 4212	1/20
101	Planta hipotètica de la fase 1		
102	Planta hipotètica de la fase 2		
103	Restitució hipotètica de la fase 2		
104	Afectació de les restes per les obres		





 CODEX SCCL Arqueologia i Patrimoni	INTERVENCIÓ		NOM DEL PLANOL	NUM.
	Plans d'en Jori		Situació del jaciment	1
Autor: R. Palau	Data: Març 1999	Escala: 1/50000	 0 2000 m.	

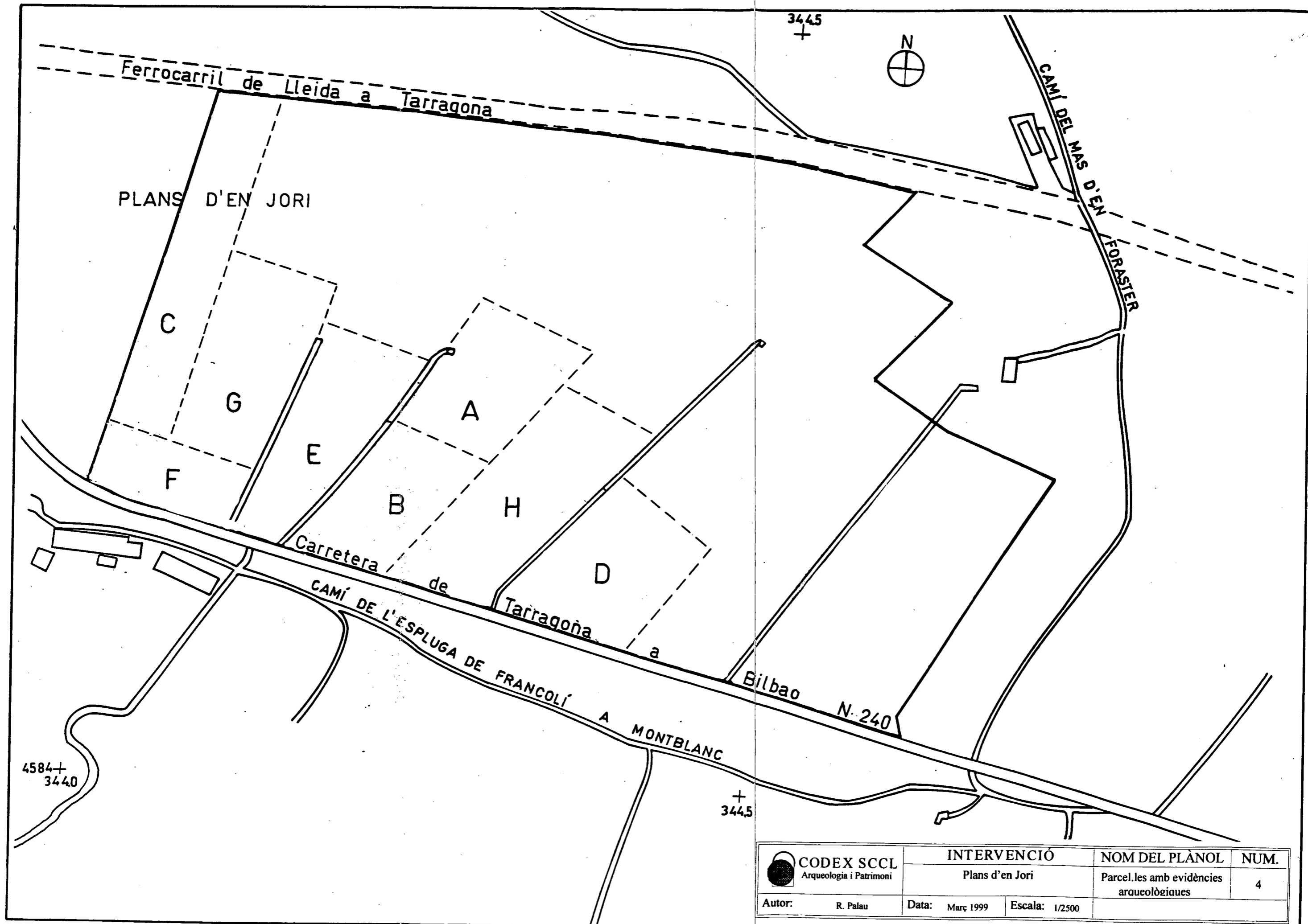



 CODEX SCCL Arqueologia i Patrimoni	INTERVENCIÓ		NOM DEL PLANOL	NUM.
	Plans d'en Jori		Emplaçament de la fàbrica de vidre	2
Autor: R. Palau	Data: Març 1999	Escala: 1/50000	0  2000 m.	

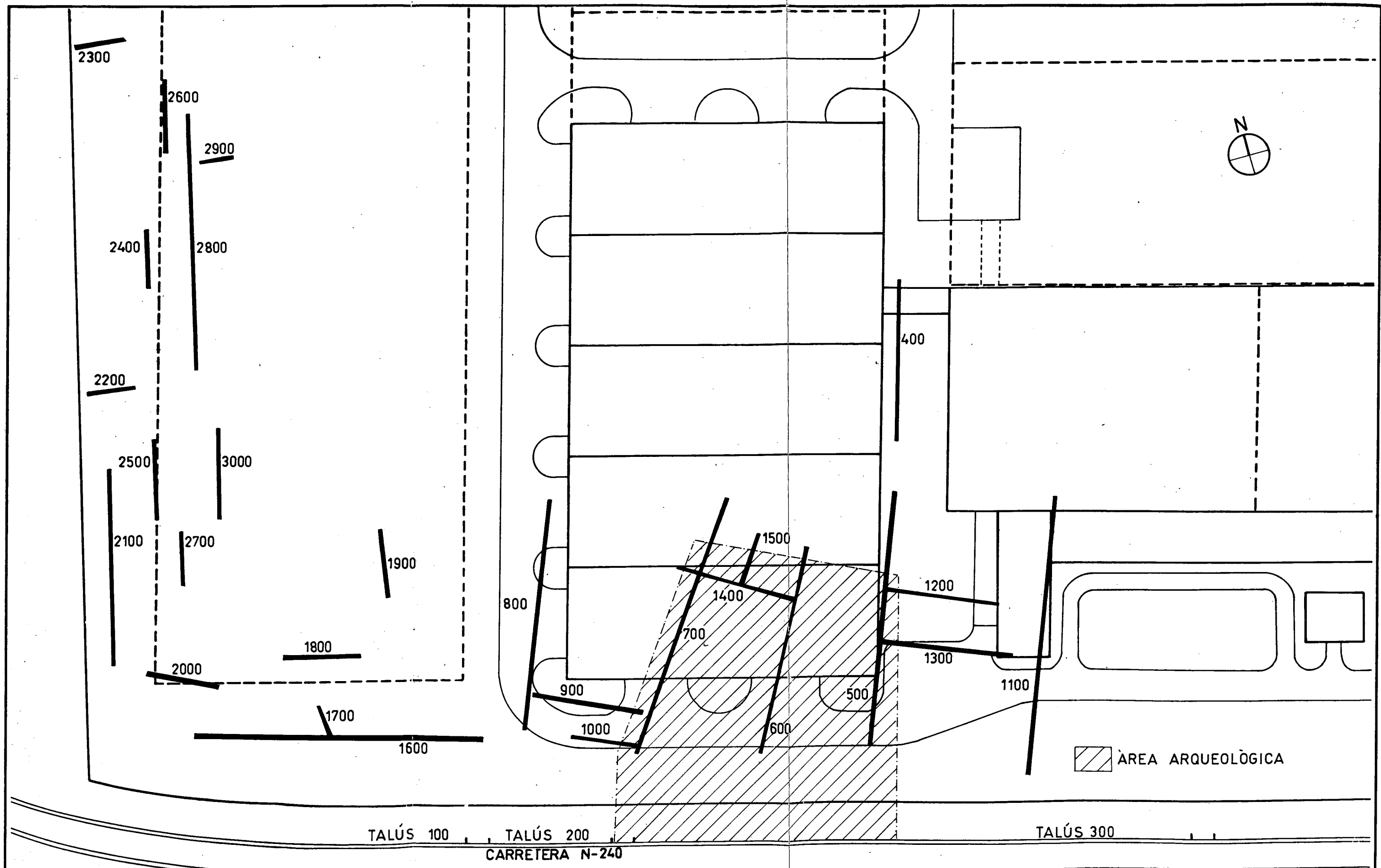




- 1.- La Guàrdia dels Prats
- 2.- Maigué
- 3.- Pla de Santa Bàrbara
- 4.- Molins de la Vila
- 5.- Mas de Mora
- 6.- La Serrera
- 7.- Barranc de Regué
- 8.- Cova de la Font Major
- 9.- Hostal El Senglar
- 10.- Camí de la Muralla

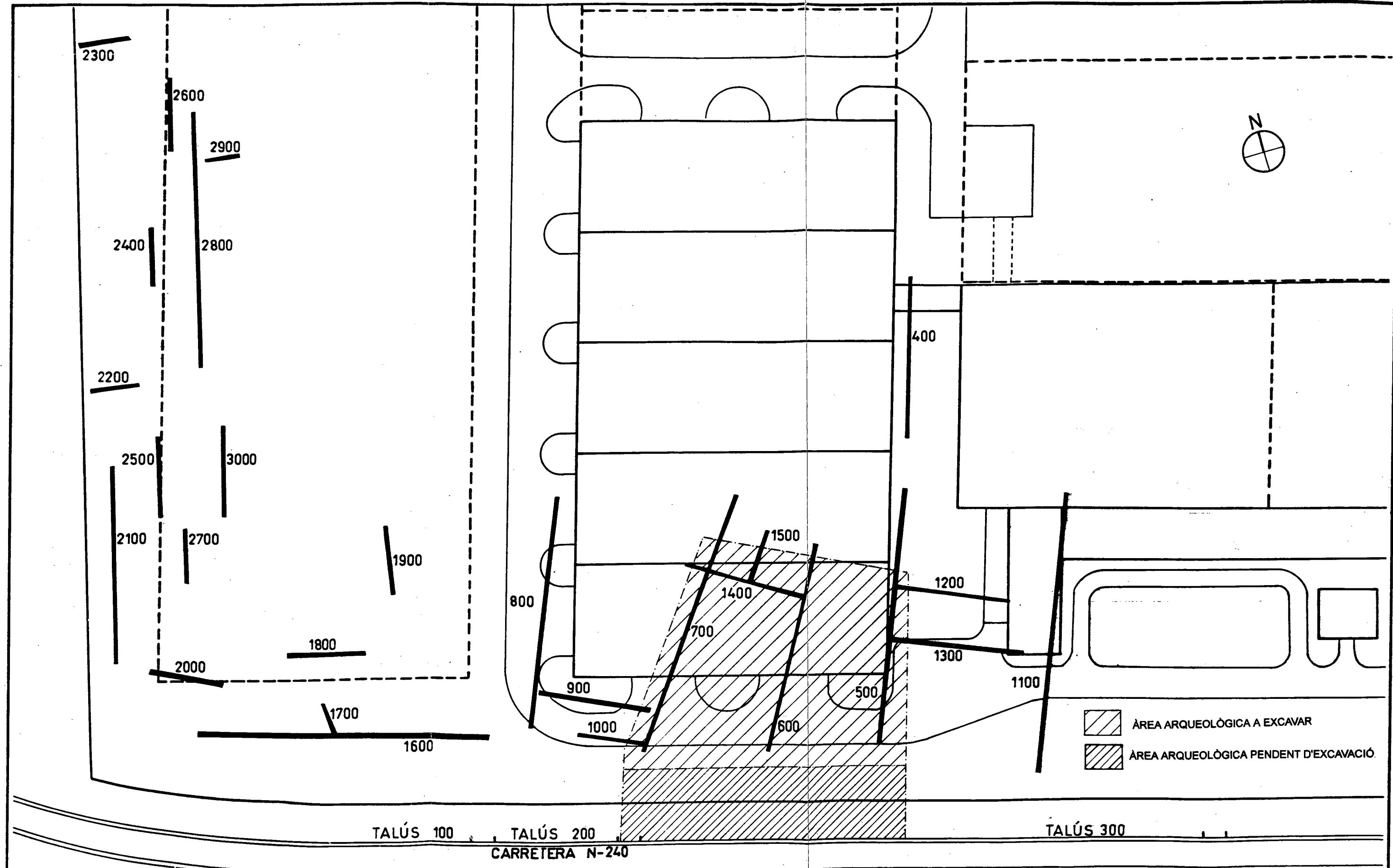
 CODEX SCCL Arqueologia i Patrimoni	INTERVENCIÓ		NOM DEL PLANOL	NUM.
	Plans d'en Jori		Troballes arqueològics propers	3
Autor: R. Palau	Data: Març 1999	Escala: 1/50000	 0 2000 m.	







 CODEX SCCL Arqueologia i Patrimoni	INTERVENCIÓ		NOM DEL PLÀNOL	NUM.
	Plans d'en Jori		Parcel·les amb evidències arqueològiques	4
Autor: R. Palau	Data: Març 1999	Escala: 1/2500		



 CODEX SCCL Arqueologia i Patrimoni	INTERVENCIÓ	NOM DEL PLÀNOL	NUM.
	Plans d'en Jori	Situació de les rases de delimitació	5
Autor: R. Palau	Data: Març 1999	Escala: 1/1000	 0 50 m.



 ÀREA ARQUEOLÒGICA A EXCAVAR
 ÀREA ARQUEOLÒGICA PENDENT D'EXCAVACIÓ

 CODEX SCCL Arqueologia i Patrimoni	INTERVENCIÓ		NOM DEL PLÀNOL	NUM.
	Plans d'en Jori		Situació de l'àrea arqueològica	6
Autor: R. Palau	Data: Març 1999	Escala: 1/1000		

2300

600

2900

2400

2800

2200

2500

3000

2100

2700

1900

1800

2000


1700

1600

CARRETERA N-240



400



CODEX SCCL
Arqueologia i Patrimoni

INTERVENCIÓ

Plans d'en Jori

NOM DEL PLÀNOL

Situació de les rases i restes aparegudes

NUM.

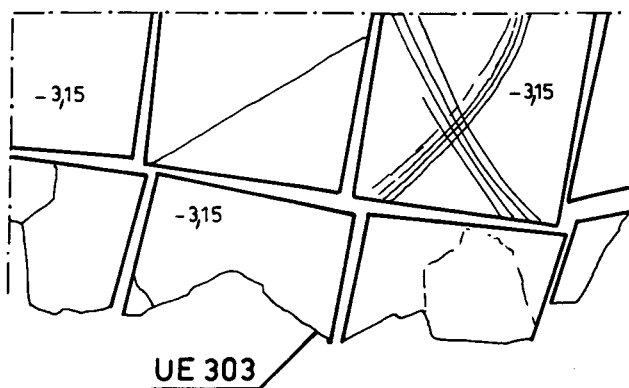
7



Autor: R. Palau

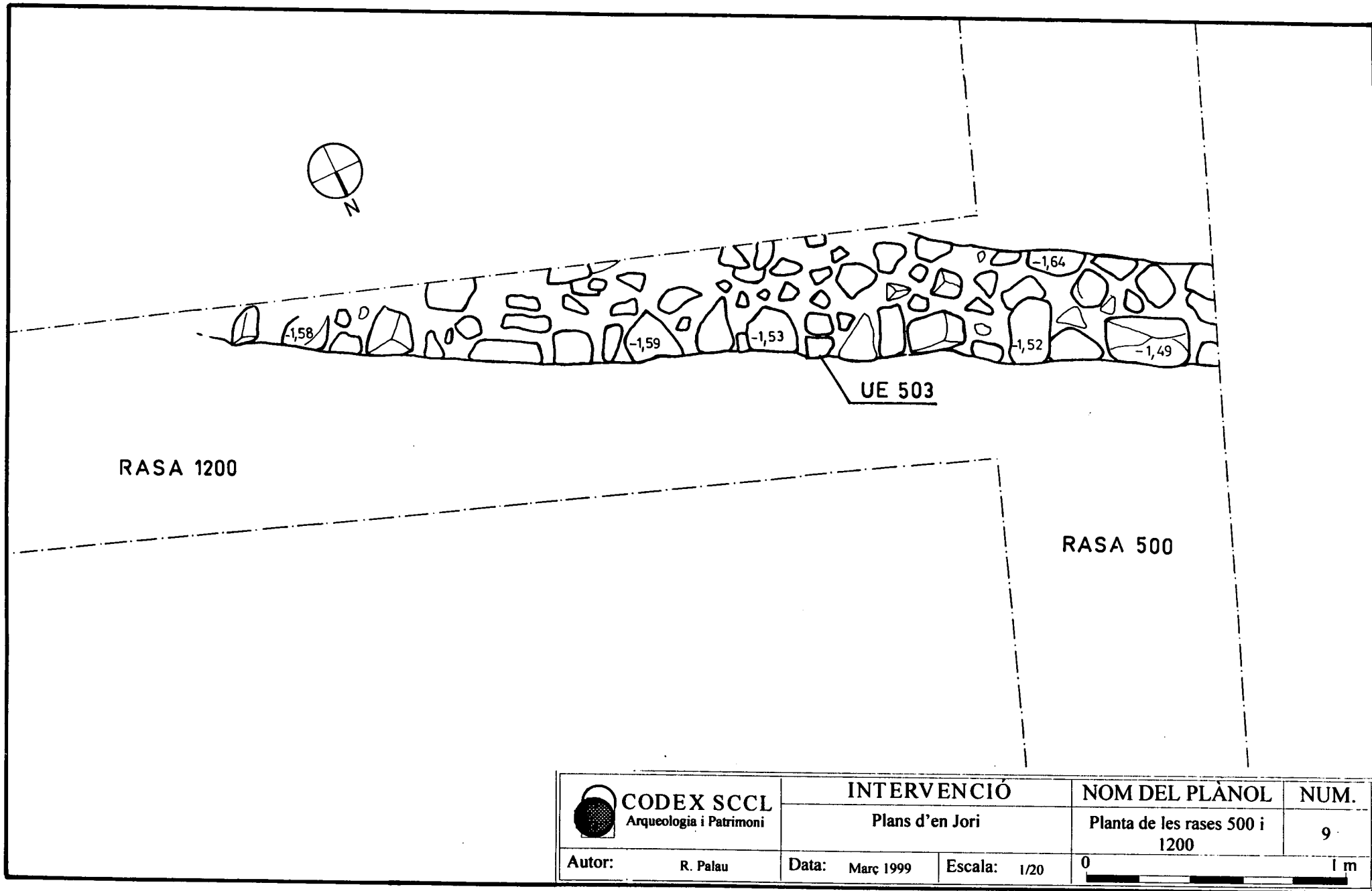
Data: Març 1999

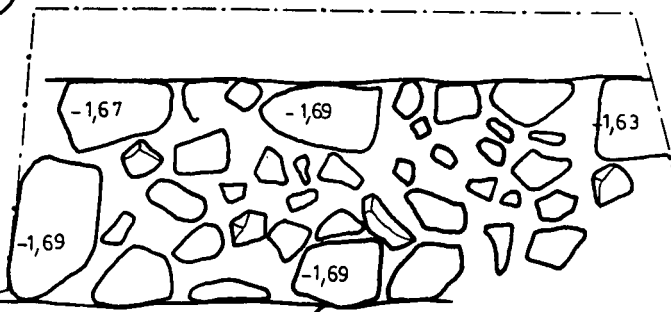
Escala: 1/1000

0 50 m.



 CODEX SCCL Arqueologia i Patrimoni	INTERVENCIÓ	NOM DEL PLÀNOL	NUM.
	Plans d'en Jori	Planta del talús 300	8
Autor: R. Palau	Data: Març 1999	Escala: 1/20	0  1 m





UE 505

RASA 500



UE 507

RASA 500

UE 508



CODEX SCCL
Arqueologia i Patrimoni

INTERVENCIÓ

Plans d'en Jori

NOM DEL PLÀNOL

Planta de la rasa 500

NUM.

10

Autor:

R. Palau

Data:

Març 1999

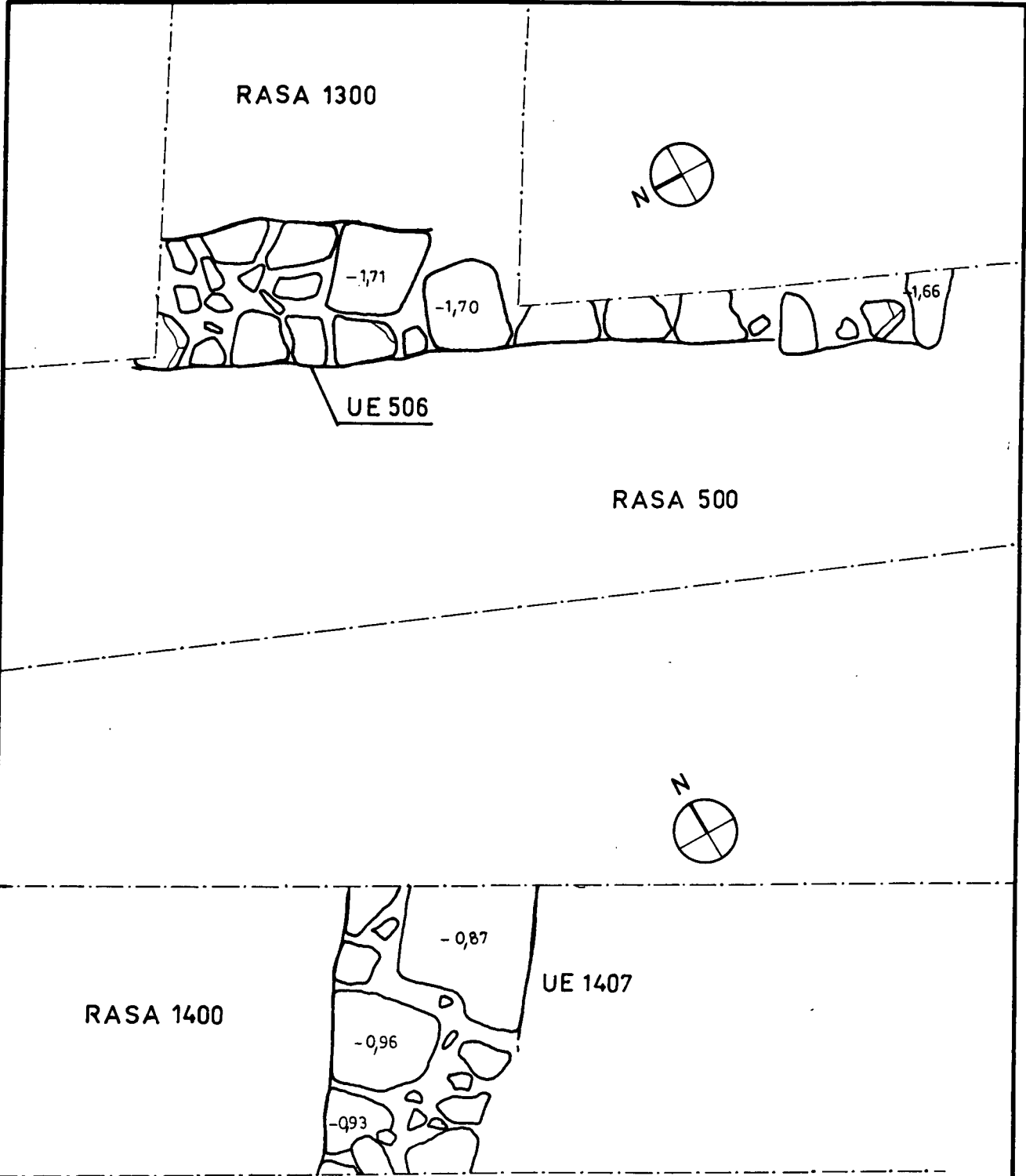
Escala:



1/20

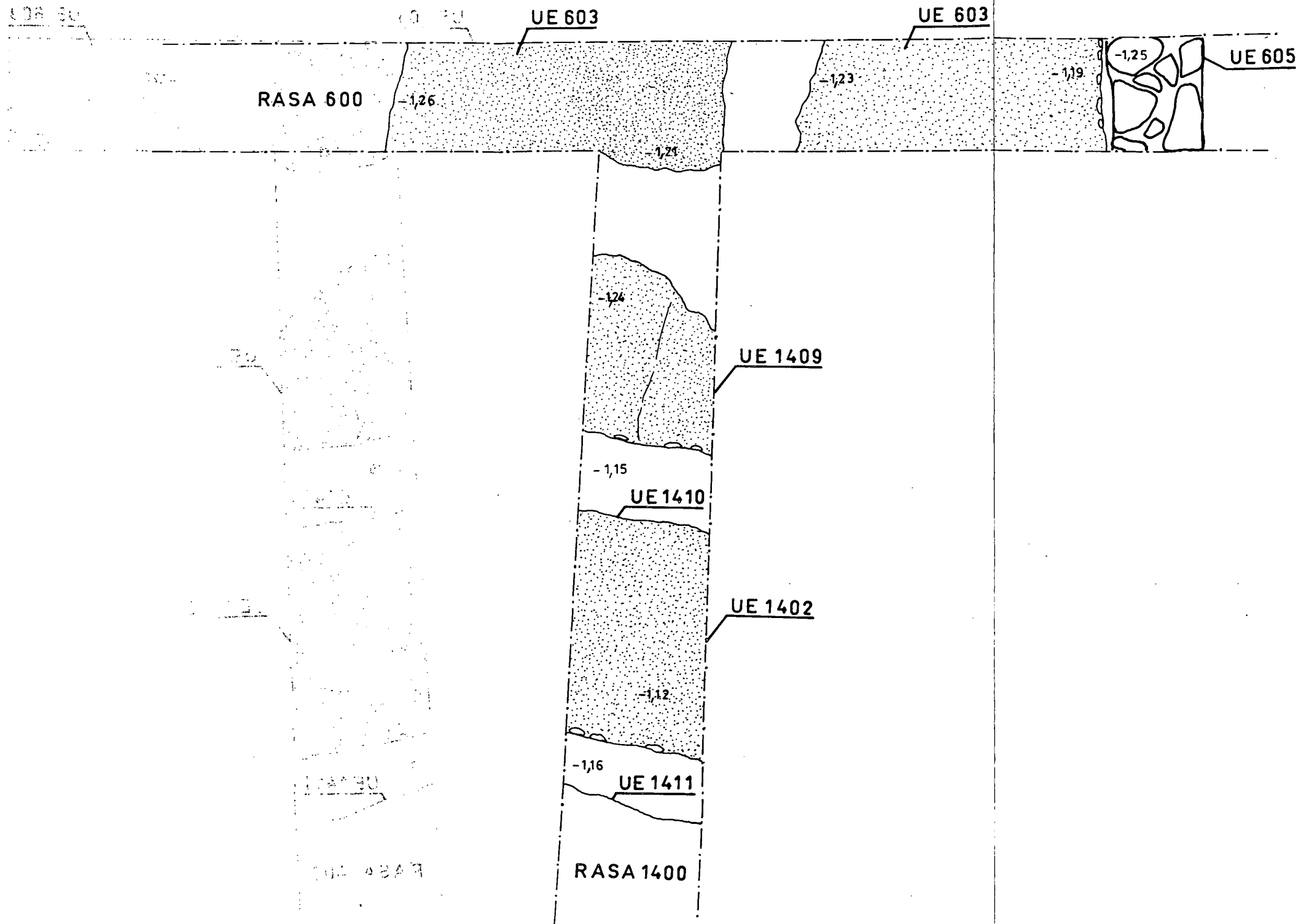
0



1 m

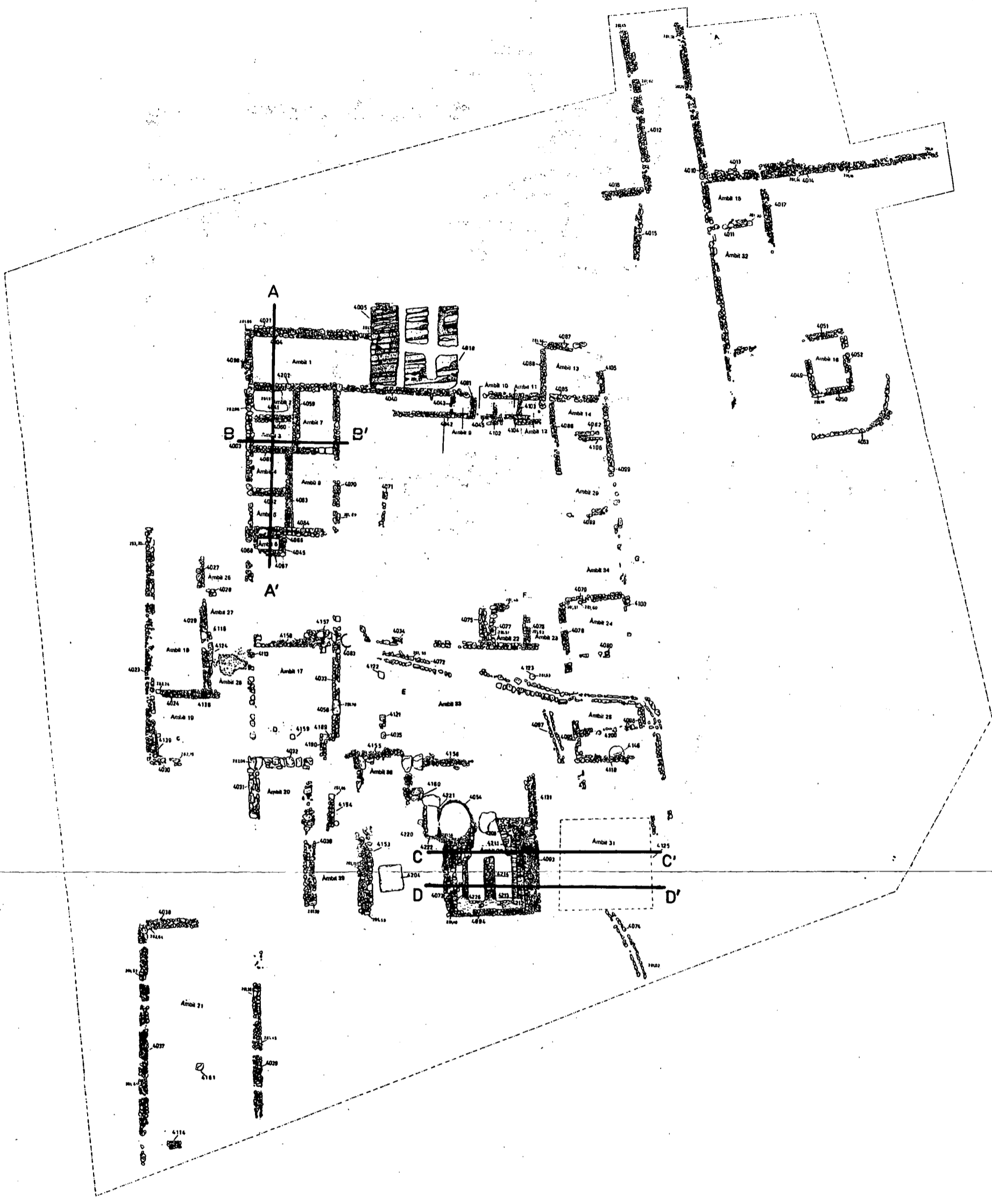





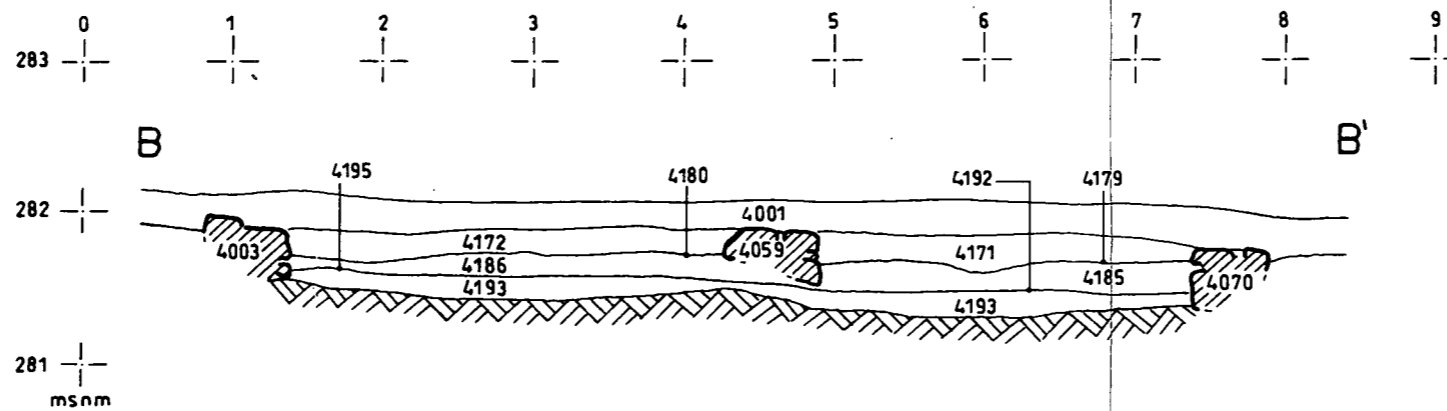
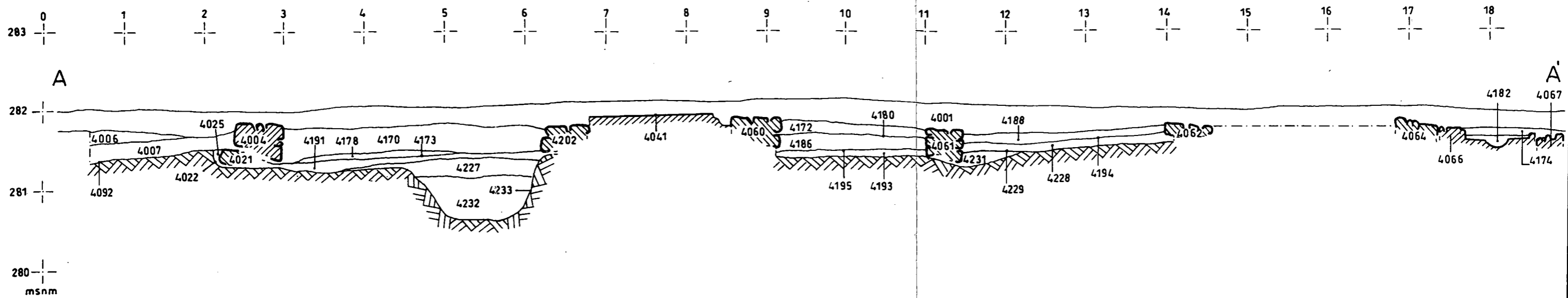
 CODEX SCCL Arqueologia i Patrimoni	INTERVENCIÓ		NOM DEL PLANOL	NUM.
	Plans d'en Jori		Planta de les rases 500; 1300 i 1400	11
Autor: R. Palau	Data: Març 1999	Escala: 1/20	0  1 m	





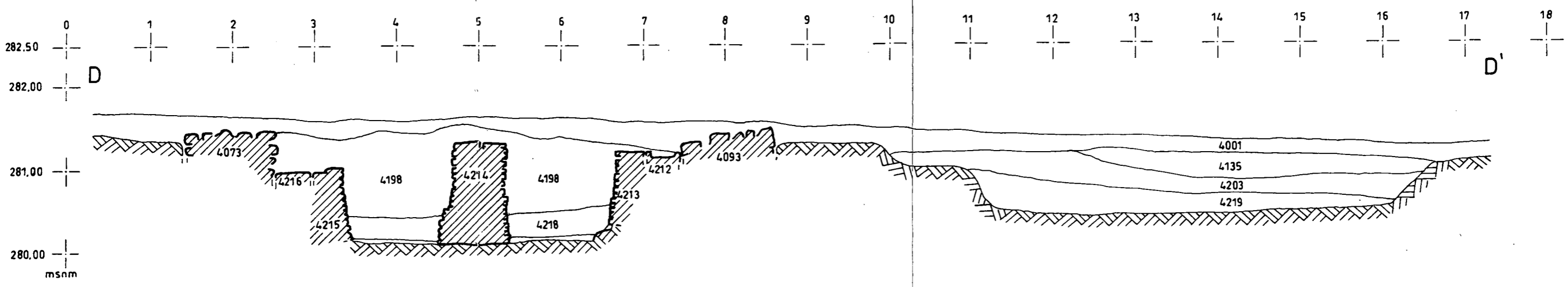
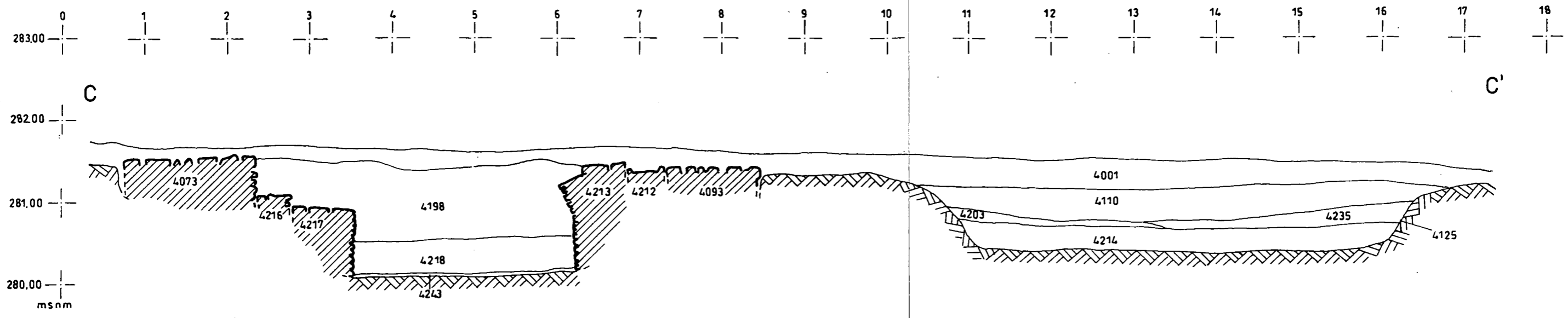
 CODEX SCCL Arqueologia i Patrimoni	INTERVENCIÓ		NOM DEL PLÀNOL	NUM.
	Plans d'en Jori		Planta de les rases 600 i 1400	12
Autor: R. Palau	Data: Març 1999	Escala: 1/20	0  1 m	





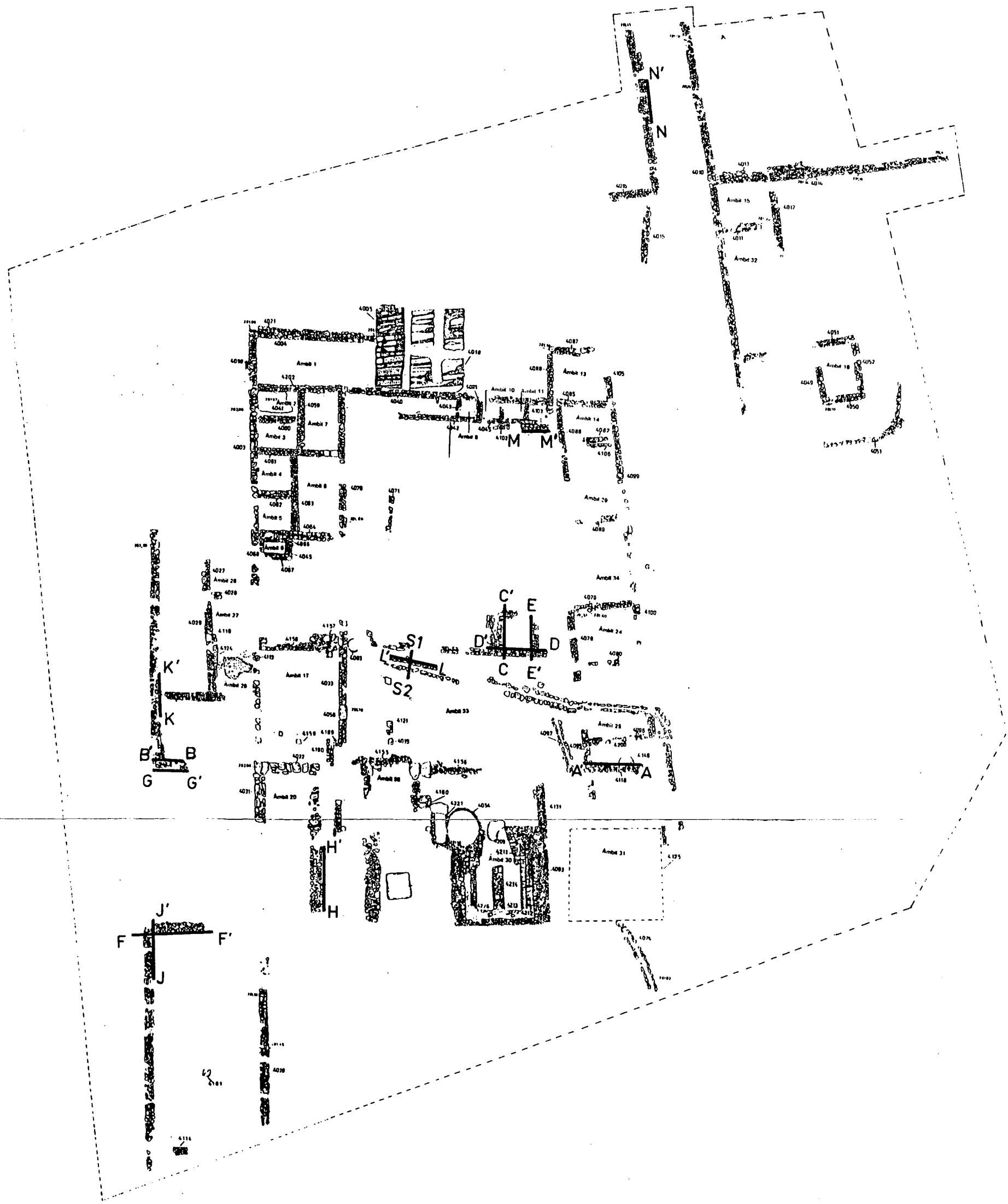
 CODEX SCCL Arqueologia i Patrimoni	INTERVENCIÓ		NOM DEL PLÀNOL	NUM.	
	Plans d'en Jori		Planta amb situació de les seccions	14	
Autor:	R. Palau	Data:	Març 1999	Escala:	




 CODEX SCCL Arqueologia i Patrimoni	INTERVENCIÓ		NOM DEL PLÀNOL	NUM.
	Plans d'en Jori		Seccions A-A' i B-B'	15
Autor: J. Morer/R. Palau	Data:	Escala: 1/50		



 CODEX SCCL Arqueologia i Patrimoni	INTERVENCIÓ	NOM DEL PLÀNOL	NUM.
	Plans d'en Jori	Seccions C-C' i D-D'	16
Autor: J. Morer/R. Palau	Data: Març 1999	Escala: 1/50	

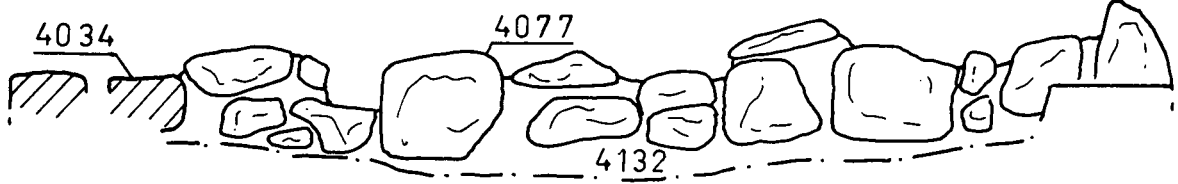


 CODEX SCCL Arqueologia i Patrimoni	INTERVENCIÓ		NOM DEL PLANOL	NUM.
	Plans d'en Jori		Planta amb situació d'alcats	17
Autor: Valero/Romero/Palau	Data: Març 1999	Escala:		

280m- | - C



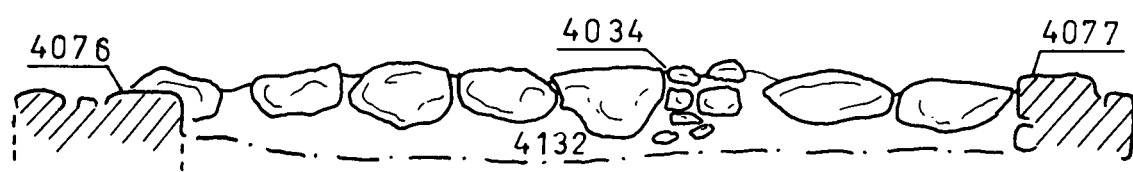
| - C'



280m- | - D




| - D'





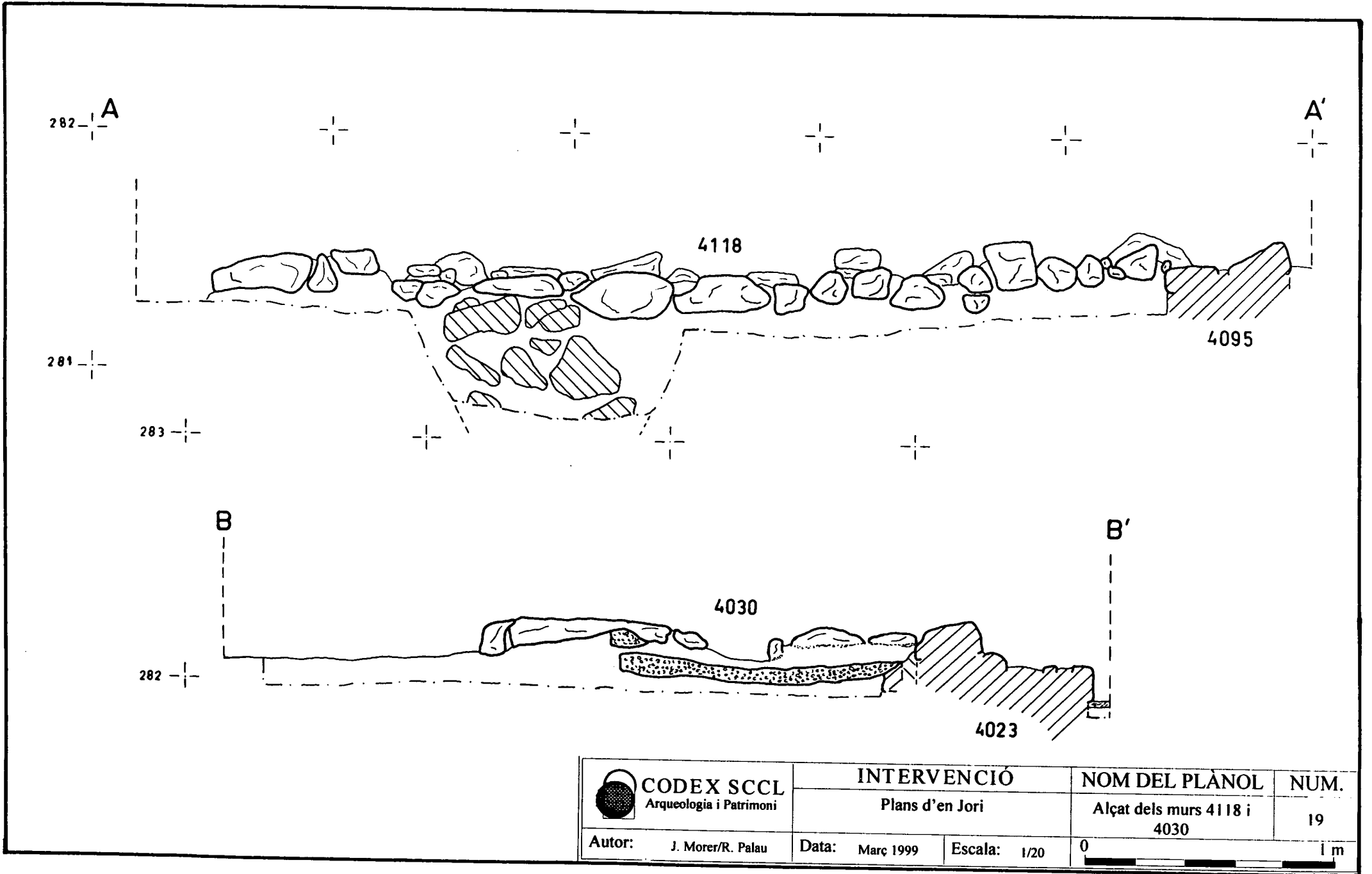
280m- | - E





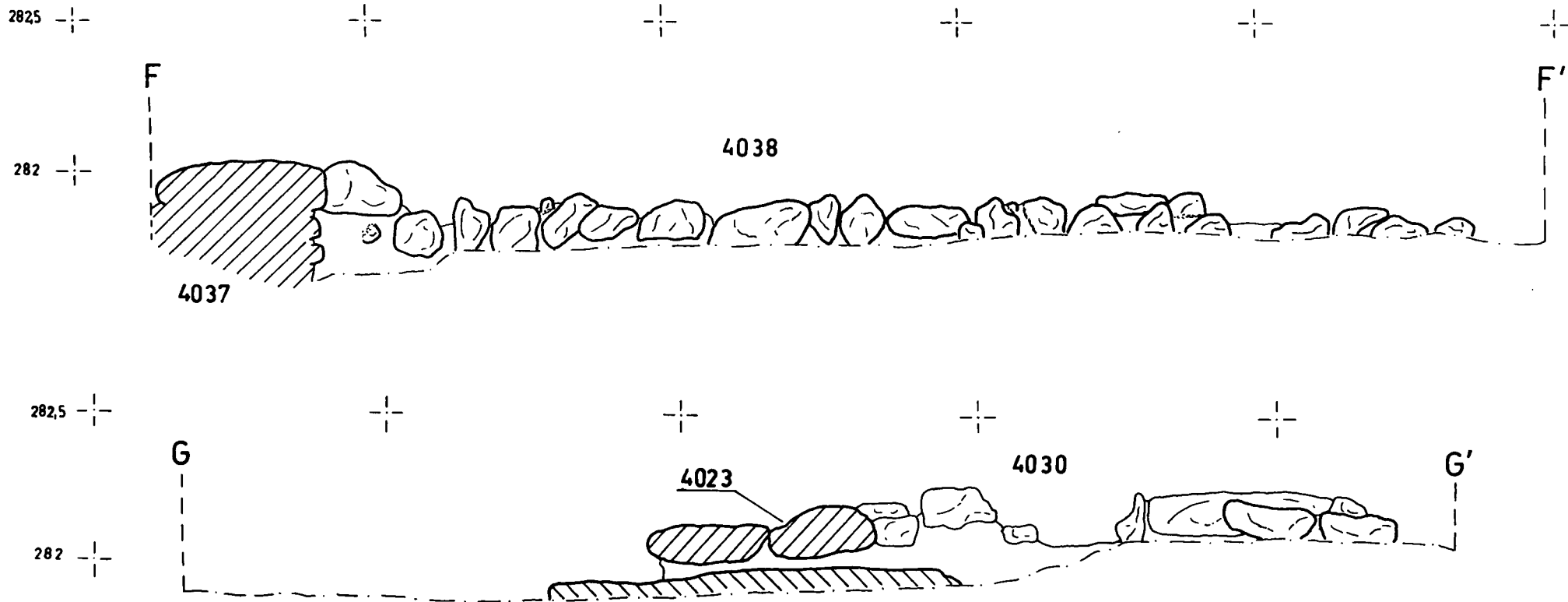
| - E'





 CODEX SCCL Arqueologia i Patrimoni	INTERVENCIÓ		NOM DEL PLÀNOL	NUM.
	Plans d'en Jori		Alçat dels murs 4077, 4034 i 4076	18
Autor: J. Morer/R. Palau	Data: Març 1999	Escala: 1/20		




 CODEX SCCL Arqueologia i Patrimoni	INTERVENCIÓ		NOM DEL PLÀNOL	NUM.
	Plans d'en Jori		Alçat dels murs 4118 i 4030	19
Autor: J. Morer/R. Palau	Data: Març 1999	Escala: 1/20		

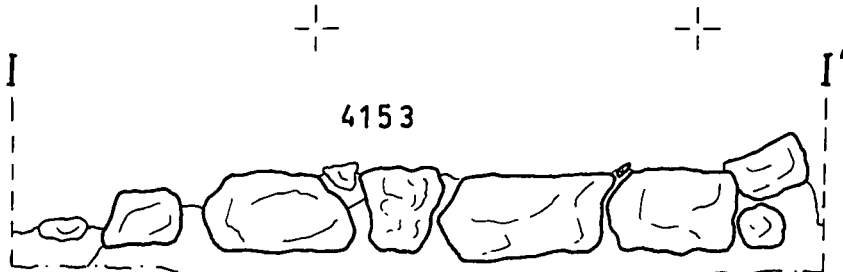


 CODEX SCCL Arqueologia i Patrimoni	INTERVENCIÓ		NOM DEL PLÀNOL	NUM.
	Plans d'en Jori		Alçat dels murs 4038 i 4030	20
Autor: J. Morer/R. Palau	Data: Març 1999	Escala: 1/20		

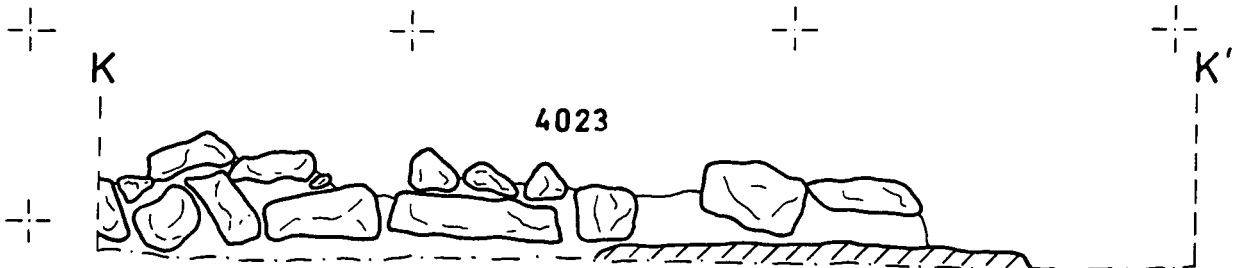
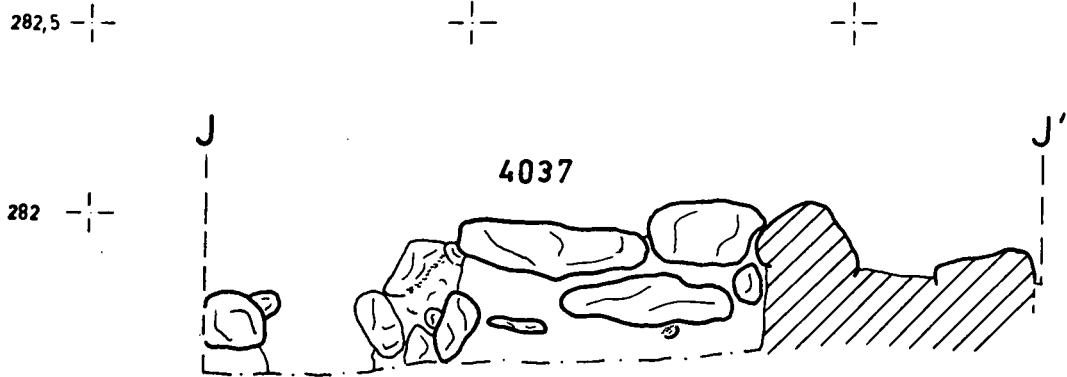
282





282

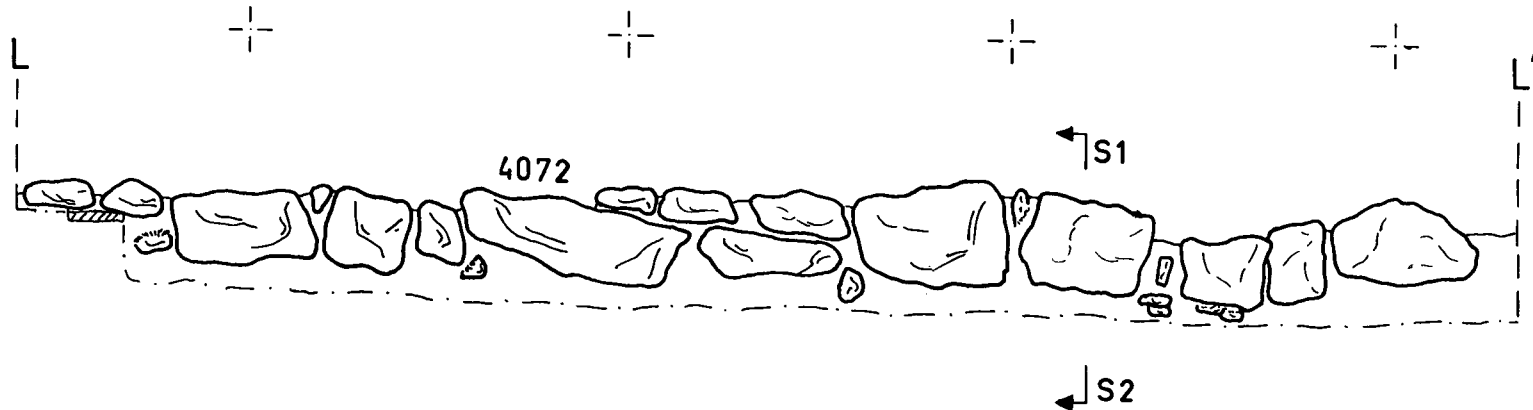


282,5

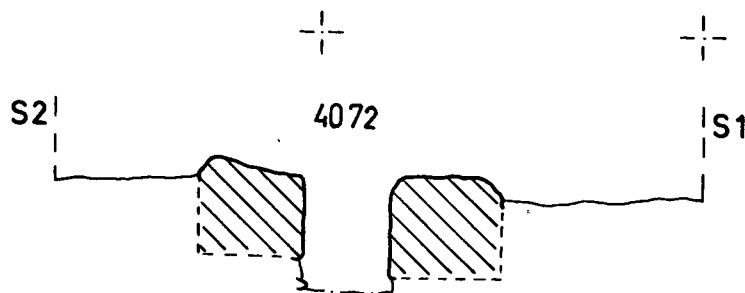



 CODEX SCCL Arqueologia i Patrimoni	INTERVENCIÓ		NOM DEL PLÀNOL	NUM.
	Plans d'en Jori		Alçat dels murs 4036, 4153. 4037 i 4023	21
Autor: J. Morer/R. Palau	Data: Març 1999	Escales: 1/20	0  1 m	

282 +



282 +



 CODEX SCCL Arqueologia i Patrimoni	INTERVENCIÓ		NOM DEL PLÀNOL	NUM.
	Plans d'en Jori		Alçat i secció de la conducció 4072	22
Autor: J. Morer/R. Palau	Data: Març 1999	Escala: 1/20	0	1 m

282 m. +





M

281 m. +



4014



4133

 CODEX SCCL Arqueologia i Patrimoni	INTERVENCIÓ		NOM DEL PLÀNOL	NUM.
	Plans d'en Jori		Alçat del mur 4014	23
Autor: J. Morer/R. Palau	Data: Març 1999	Escala: 1/20	0  1 m	


282m. -+ -


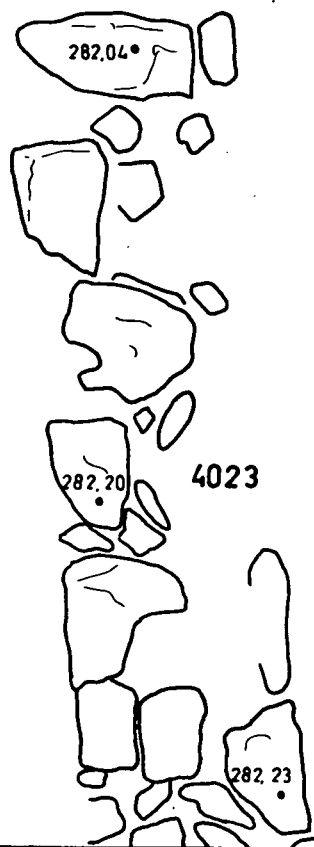
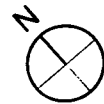
N





 CODEX SCCL Arqueologia i Patrimoni	INTERVENCIÓ		NOM DEL PLÀNOL	NUM.
	Plans d'en Jori		Alçat del mur 4012	24
Autor: J. Morer/R. Palau	Data: Març 1999	Escala: 1/20	0  1 m	



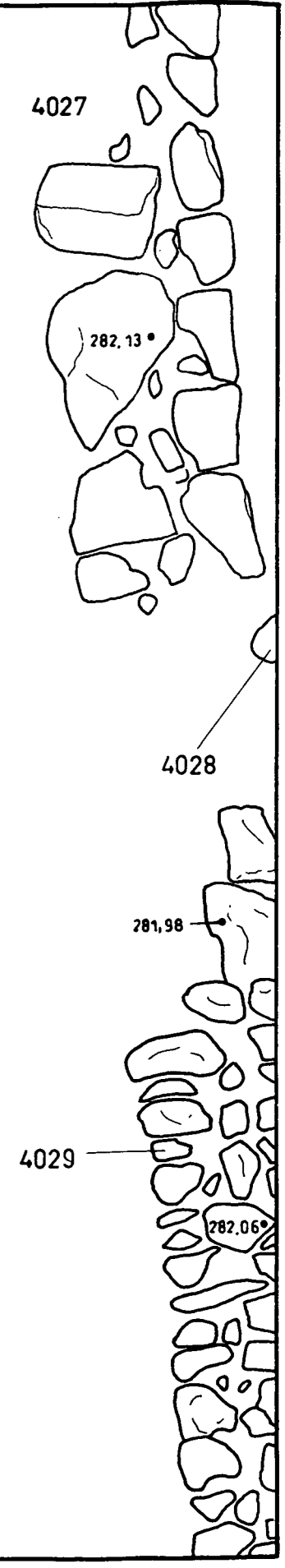
 CODEX SCCL Arqueologia i Patrimoni	INTERVENCIÓ		NOM DEL PLÀNOL	NUM.
	Plans d'en Jori		Planta general amb quadrícula	25
Autor: Valero/Romero/Palau	Data: Març 1999	Escala:		





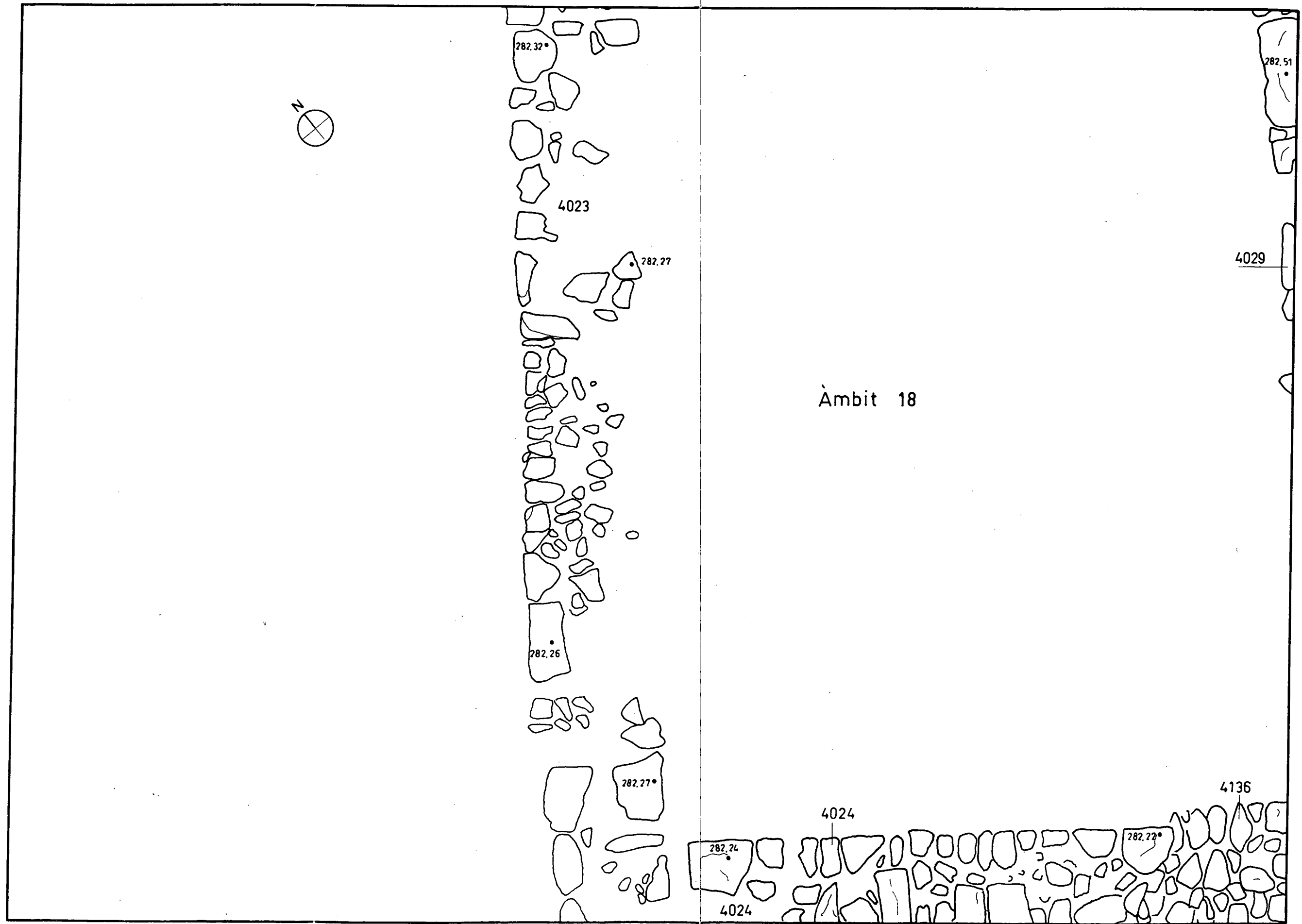
 CODEX SCCL Arqueologia i Patrimoni	INTERVENCIÓ		NOM DEL PLÀNOL	NUM.
	Plans d'en Jori		Planta del quadre A9	26
Autor: Valero/Romero/Palau	Data: Març 1999	Escala: 1/20	0  1 m	





Àmbit 18

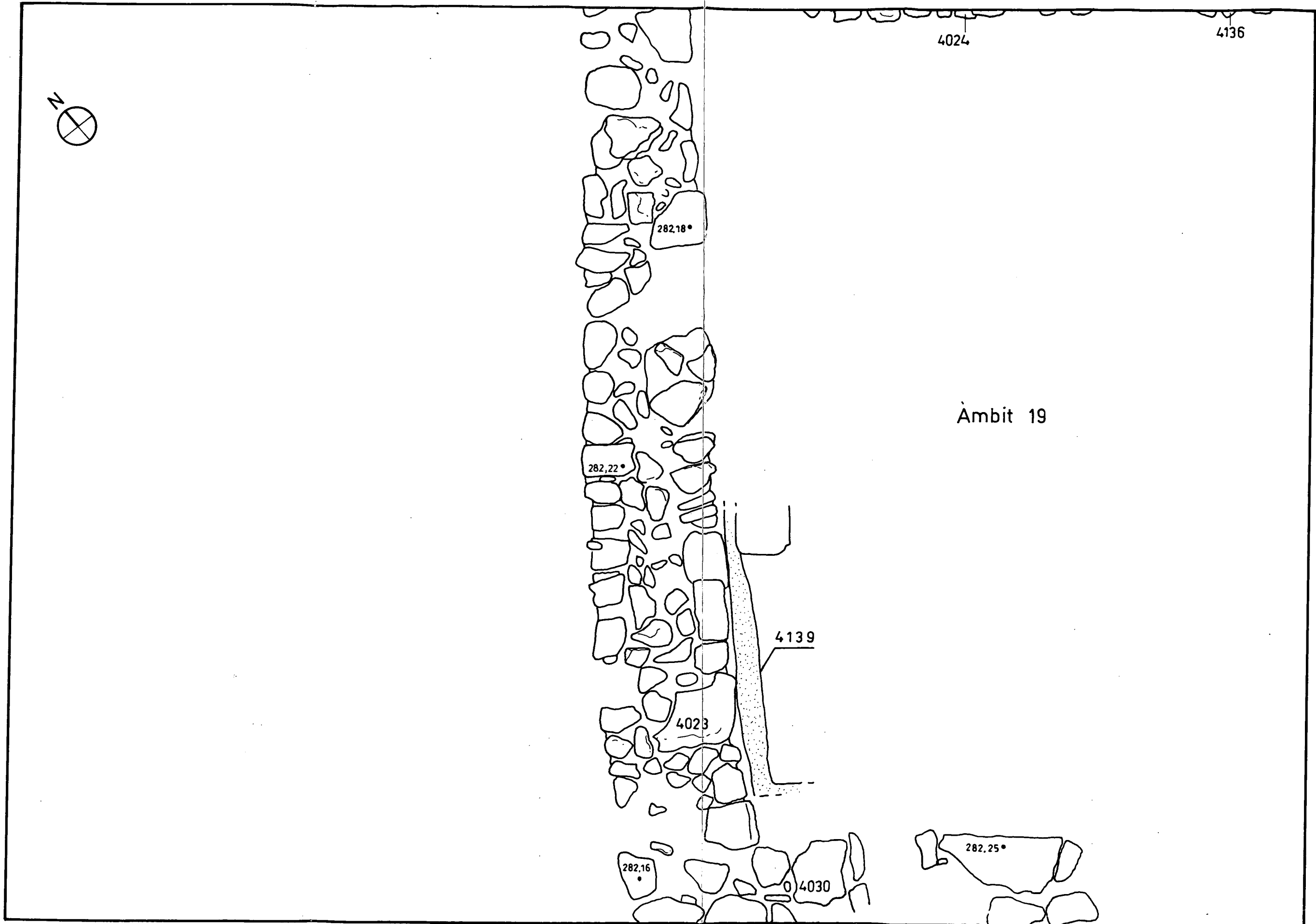




 CODEX SCCL Arqueologia i Patrimoni	INTERVENCIÓ	NOM DEL PLÀNOL	NUM.
	Plans d'en Jori	Planta del quadre A10	27
Autor: Valero/Romero/Palau	Data: Març 1999	Escala: 1/20	



Àmbit 18

 CODEX SCCL Arqueologia i Patrimoni	INTERVENCIÓ		NOM DEL PLÀNOL	NUM.
	Plans d'en Jori		Planta del quadre A11	28
Autor: Valero/Romero/Palau	Data: Març 1999	Escala: 1/20		



 CODEX SCCL Arqueologia i Patrimoni	INTERVENCIÓ		NOM DEL PLÀNOL	NUM.
	Plans d'en Jori		Planta del quadre A12	29
Autor: Valero/Romero/Palau	Data: Març 1999	Escala: 1/20		



282.16

G

K'

4030

282.25



CODEX SCCL
Arqueologia i Patrimoni

INTERVENCIÓ

Plans d'en Jori

NOM DEL PLANOL

Planta del quadre A13

NUM.

30

Autor:

Valero/Romero/Palau

Data:

Març 1999

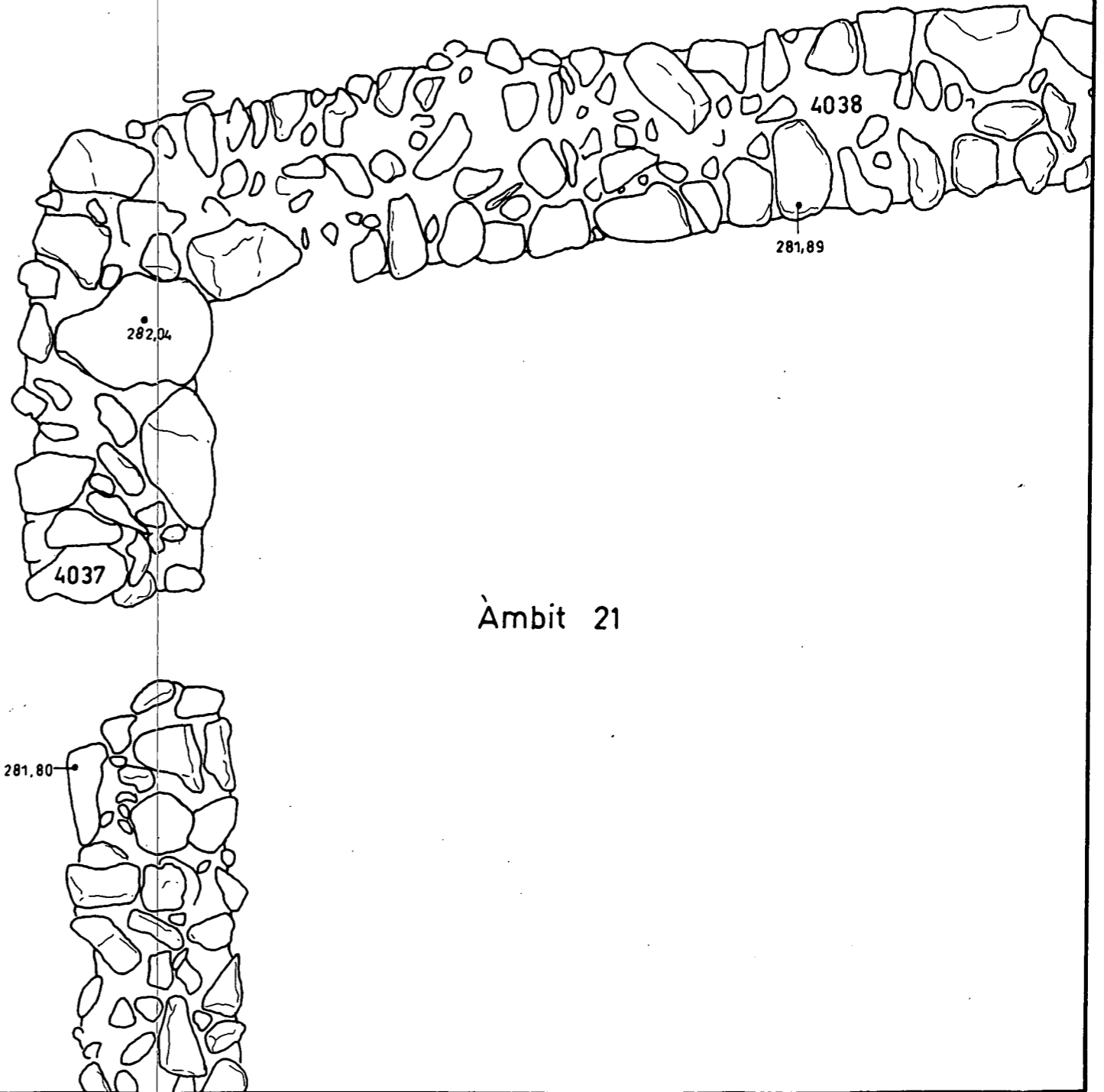
Escala:

1/20



0

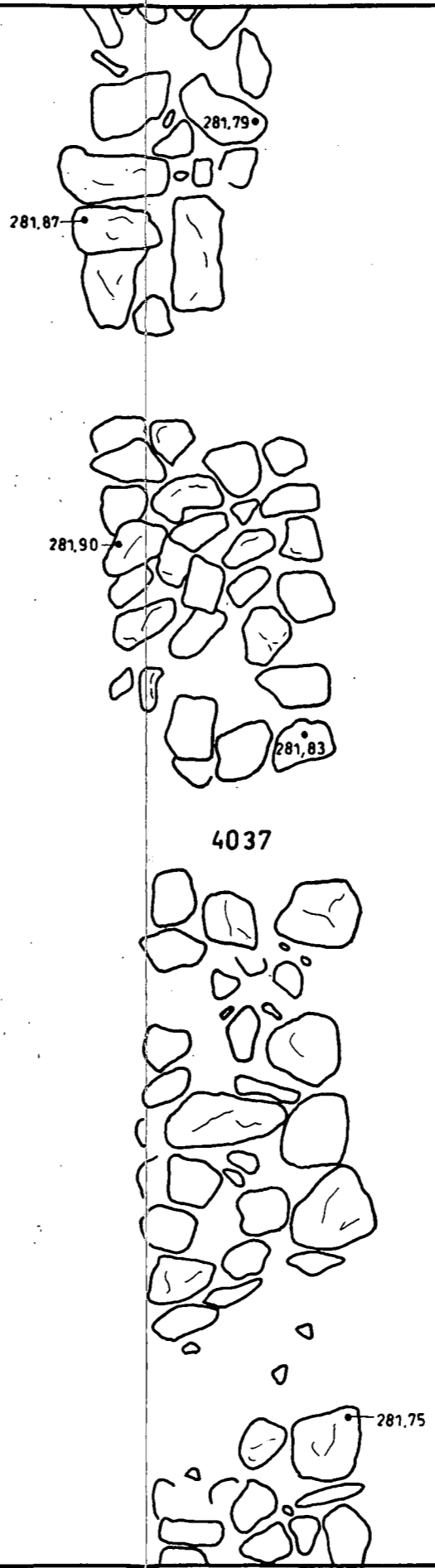
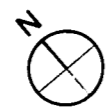
1 m







Àmbit 21

 CODEX SCCL Arqueologia i Patrimoni	INTERVENCIÓ	NOM DEL PLÀNOL	NUM.
	Plans d'en Jori	Planta del quadre A15	31
Autor: Valero/Romero/Palau	Data: Març 1999	Escala: 1/20	0  1 m



Àmbit 21

 CODEX SCCL Arqueologia i Patrimoni	INTERVENCIÓ		NOM DEL PLÀNOL	NUM.
	Plans d'en Jori		Planta del quadre A16	32
Autor: Valero/Romero/Palau	Data: Març 1999	Escala: 1/20	0  1 m	



281,67

4037

281,66*

Àmbit 21

281,67



CODEX SCCL
Arqueologia i Patrimoni

INTERVENCIÓ

Plans d'en Jori

NOM DEL PLANOL

Planta del quadre A17

NUM.

33

Autor: Valero/Romero/Palau

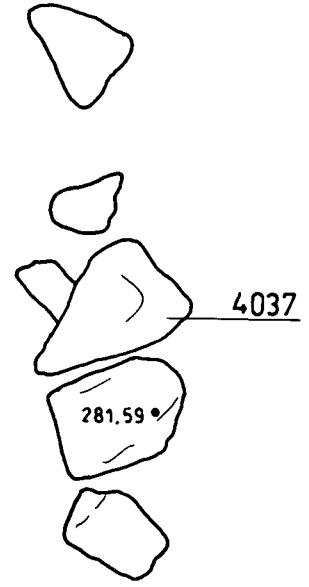
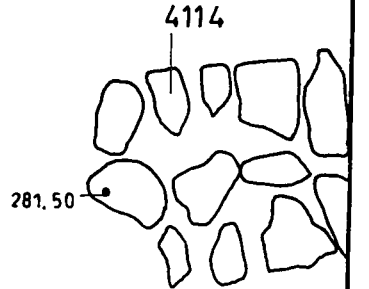

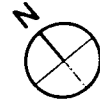
Data: Març 1999

Escala: 1/20

0



1 m



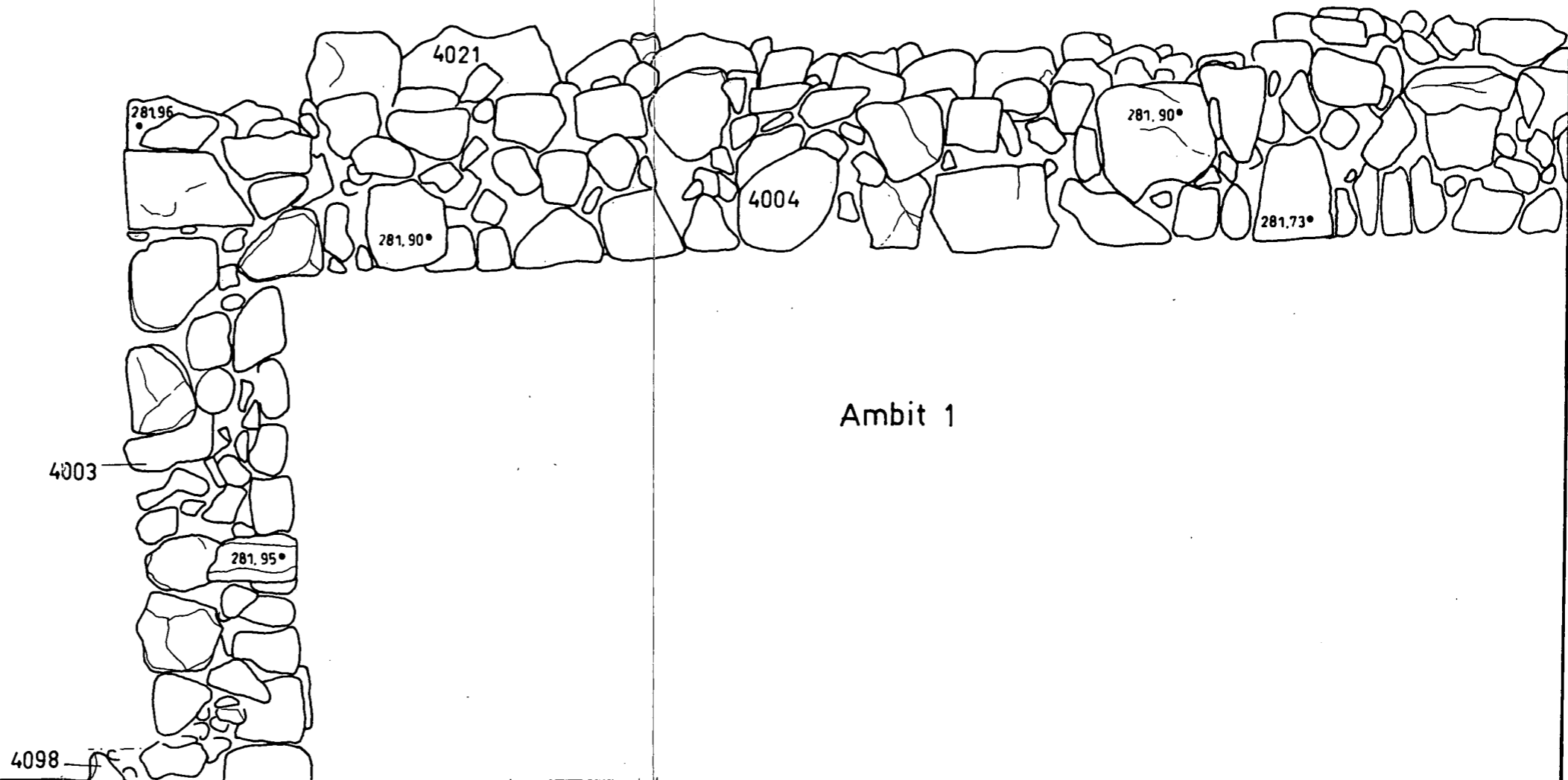
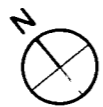
CODEX SCCL
Arqueologia i Patrimoni



INTERVENCIÓ
Plans d'en Jori

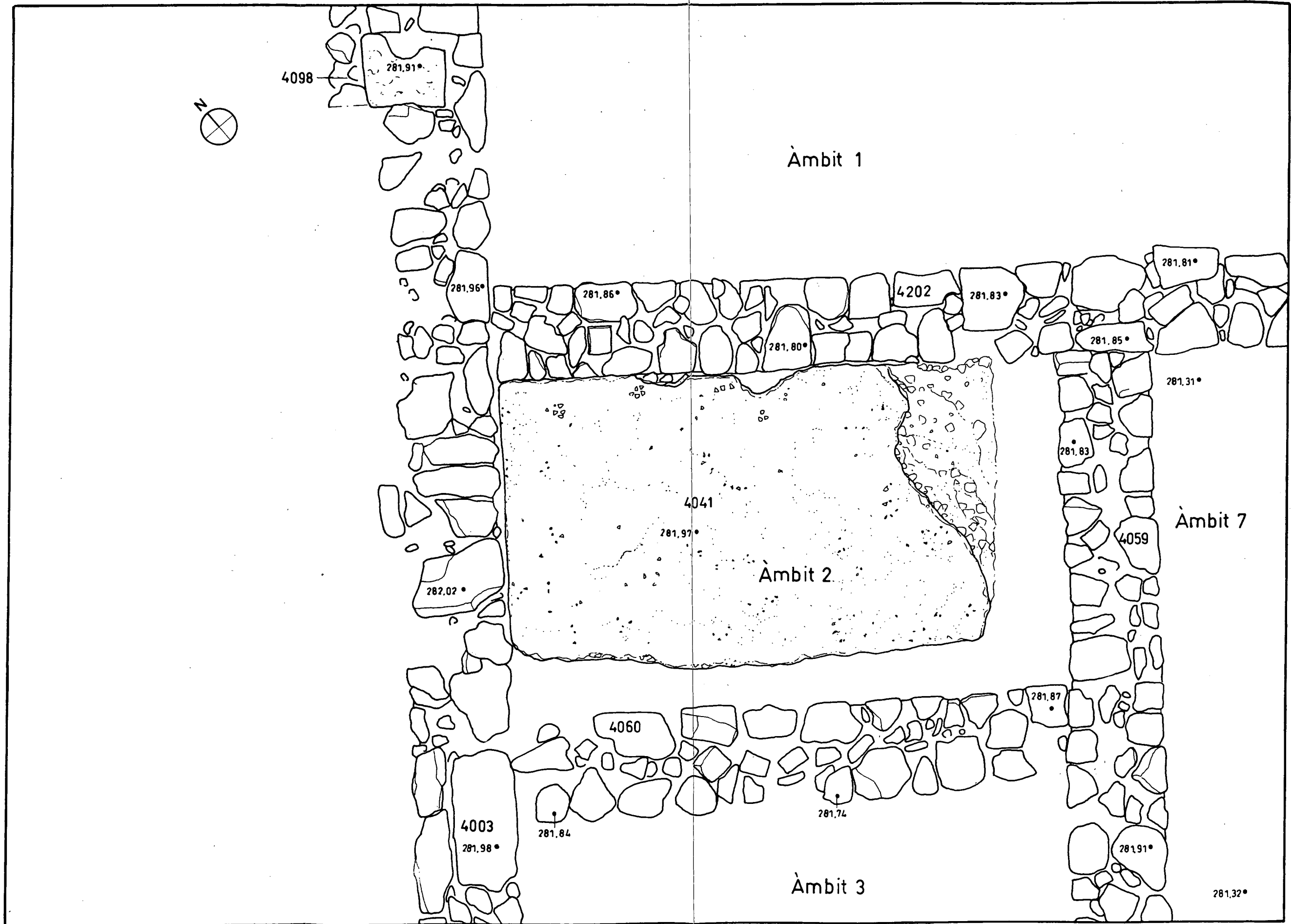
NOM DEL PLÀNOL : **NUM.**
Planta del quadre A18 : 34



Autor: Valero/Romero/Palau **Data:** Març 1999 **Escala:** 1/20

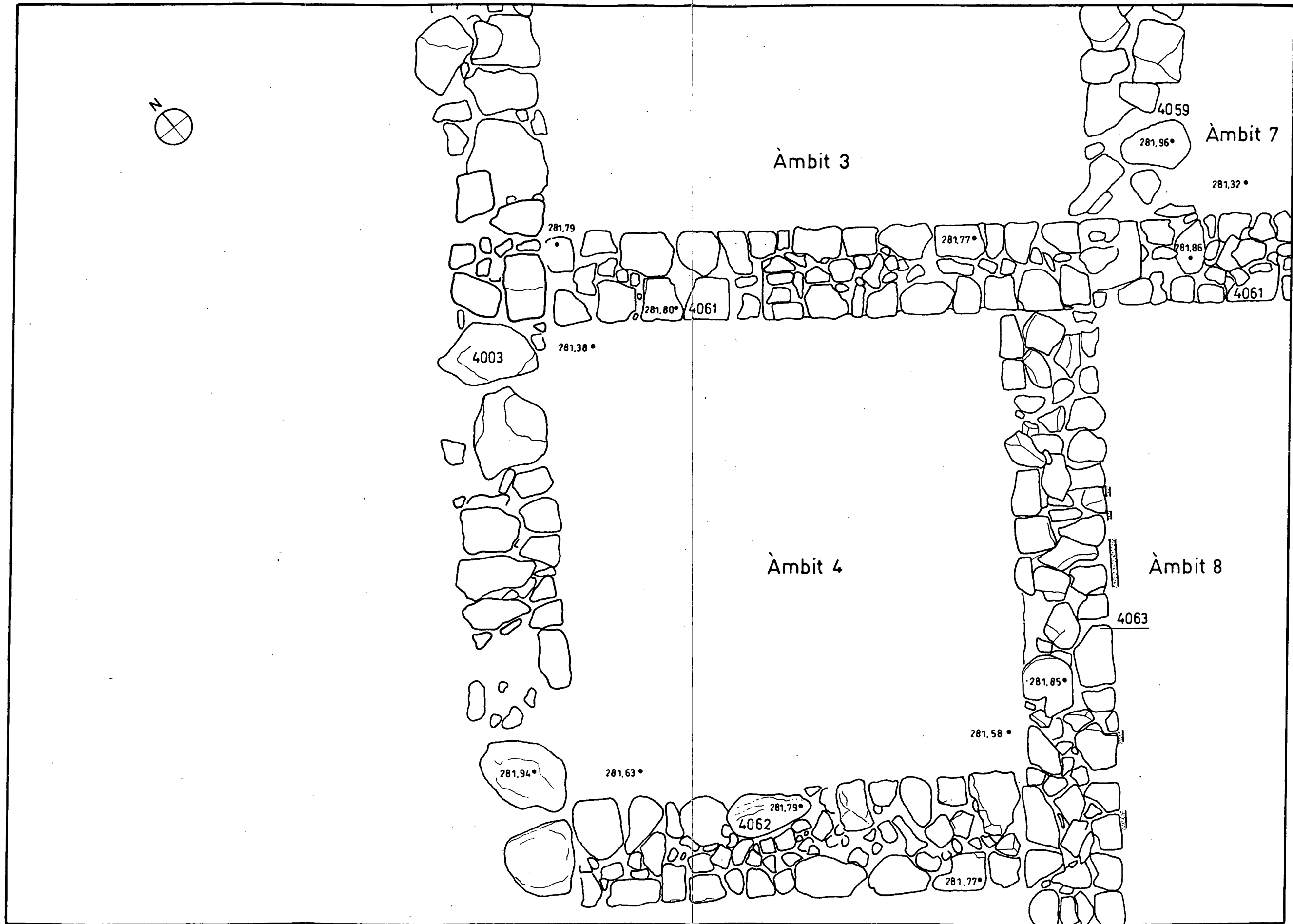
0  **1 m**





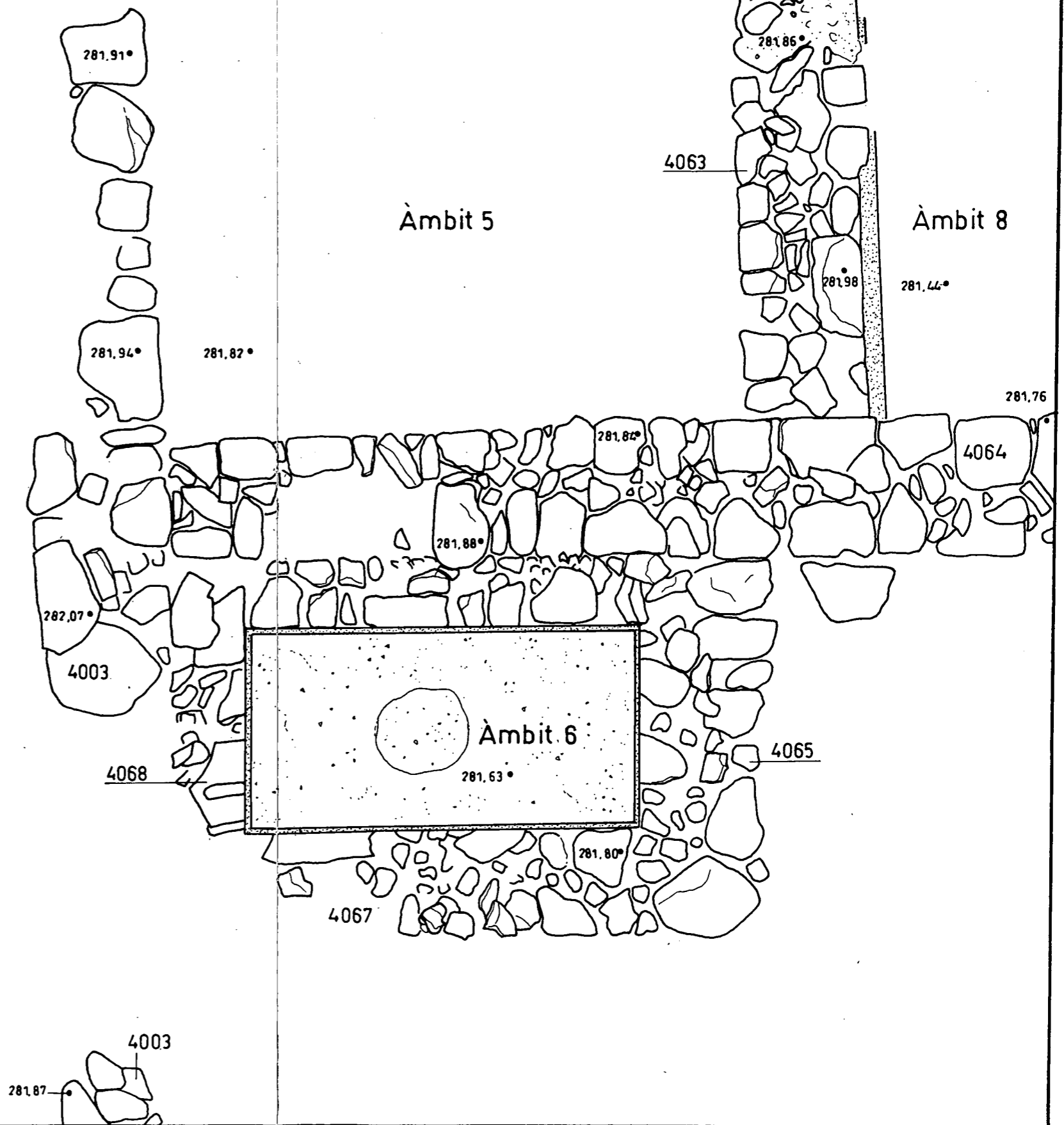
 CODEX SCCL Arqueologia i Patrimoni	INTERVENCIÓ	NOM DEL PLANOL	NUM.
	Plans d'en Jori	Planta del quadre B6	35
Autor: Valero/Romero/Palau	Data: Març 1999	Escala: 1/20	





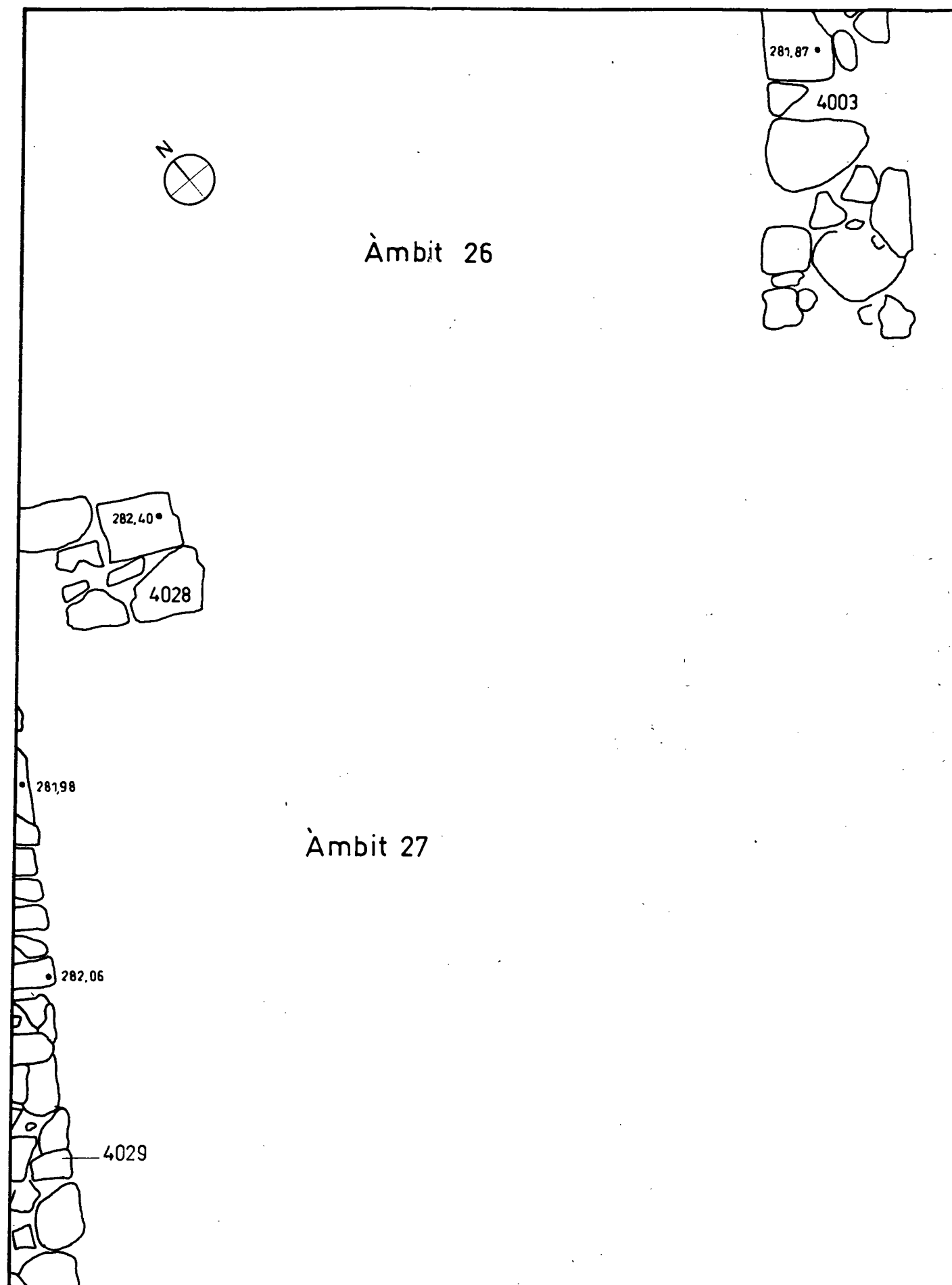
 CODEX SCCL Arqueologia i Patrimoni	INTERVENCIÓ		NOM DEL PLANOL	NUM.
	Plans d'en Jori		Planta del quadre B7	36
Autor: Valero/Romero/Palau	Data: Març 1999	Escala: 1/20		





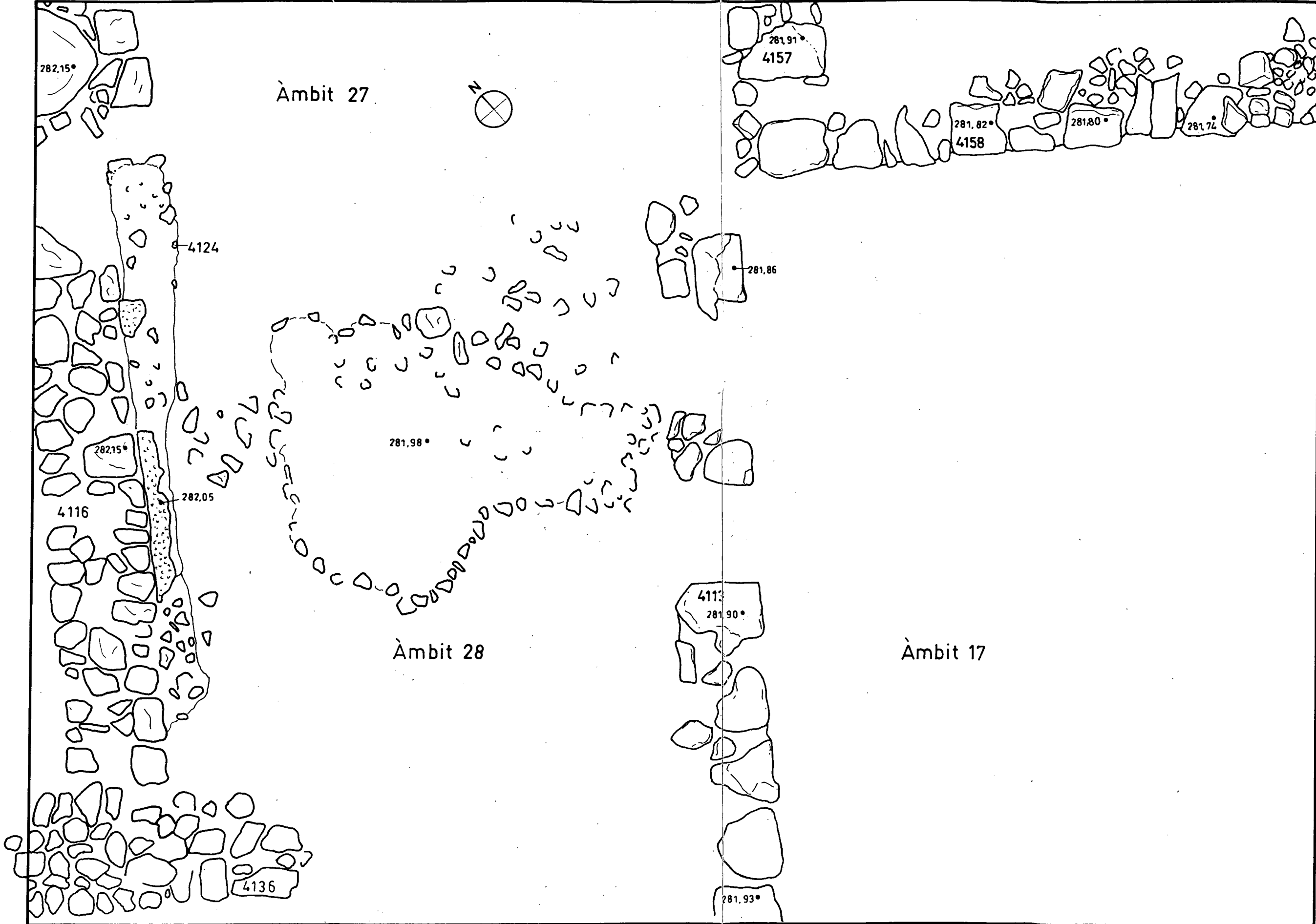
 CODEX SCCL Arqueologia i Patrimoni	INTERVENCIÓ		NOM DEL PLÀNOL	NUM.
	Plans d'en Jori		Planta del quadre B8	37
Autor: Valero/Romero/Palau	Data: Març 1999	Escala: 1/20		





 CODEX SCCL Arqueologia i Patrimoni	INTERVENCIÓ		NOM DEL PLANOL	NUM.
	Plans d'en Jori		Planta del quadre B9	38
Autor: Valero/Romero/Palau	Data: Març 1999	Escala: 1/20	0  1 m	



 CODEX SCCL Arqueologia i Patrimoni	INTERVENCIÓ	NOM DEL PLÀNOL	NUM.
	Plans d'en Jori	Planta del quadre B10	39
Autor: Valero/Romero/Palau	Data: Març 1999	Escala: 1/20	



 CODEX SCCL Arqueologia i Patrimoni	INTERVENCIÓ		NOM DEL PLÀNOL	NUM.
	Plans d'en Jori		Planta del quadre B11	40
Autor: Valero/Romero/Palau	Data: Març 1999	Escala: 1/20		



281.93 •



282.03 •



4113



Àmbit 17

4159



Àmbit 20



CODEX SCCL
Arqueologia i Patrimoni

INTERVENCIÓ

Plans d'en Jori

NOM DEL PLÀNOL

Planta del quadre B12

NUM.

41

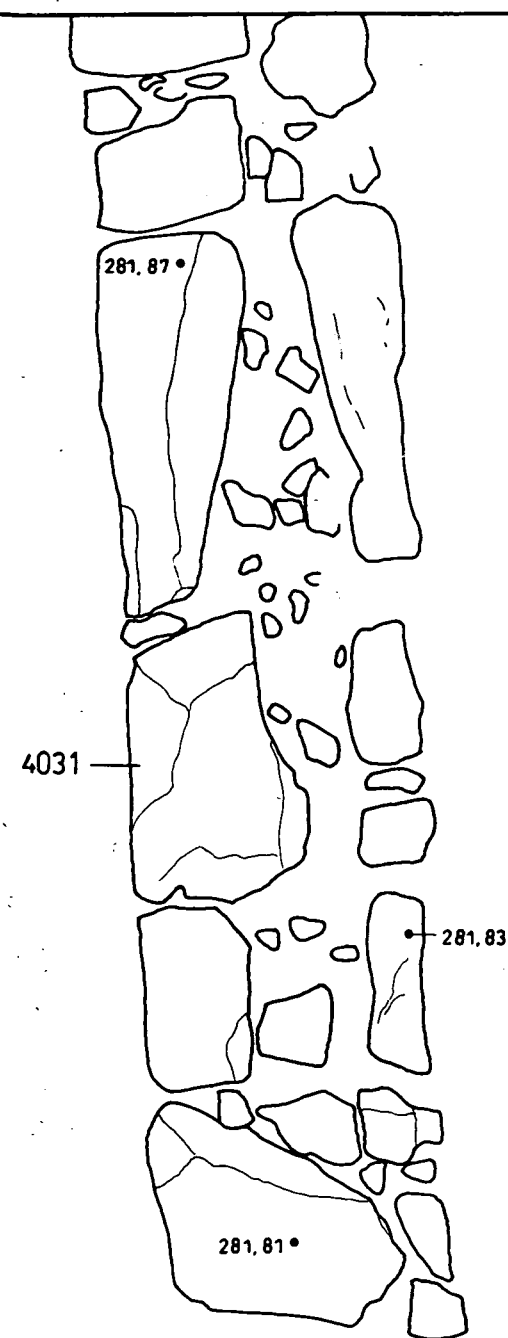
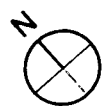
Autor: Valero/Romero/Palau

Data: Març 1999

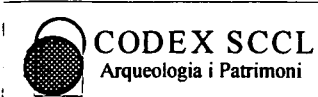
Escala: 1/20

0 1 m





Àmbit 20



CODEX SCCL
Arqueologia i Patrimoni

INTERVENCIÓ

Plans d'en Jori

NOM DEL PLÀNOL

Planta del quadre B13

NUM.

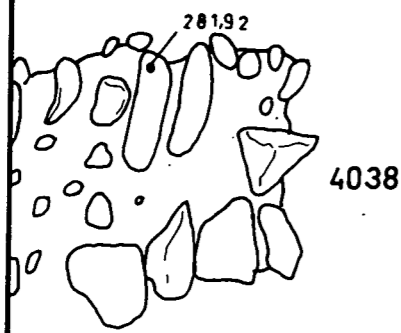
42

Autor: Valero/Romero/Palau

Data: Març 1999


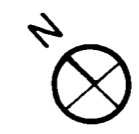
Escala: 1/20

0 1 m



4038

Àmbit 21



4039



CODEX SCCL
Arqueologia i Patrimoni

INTERVENCIÓ

Plans d'en Jori

NOM DEL PLÀNOL

Planta del quadre B15

NUM.

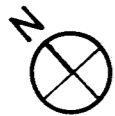
43

Autor: Valero/Romero/Palau

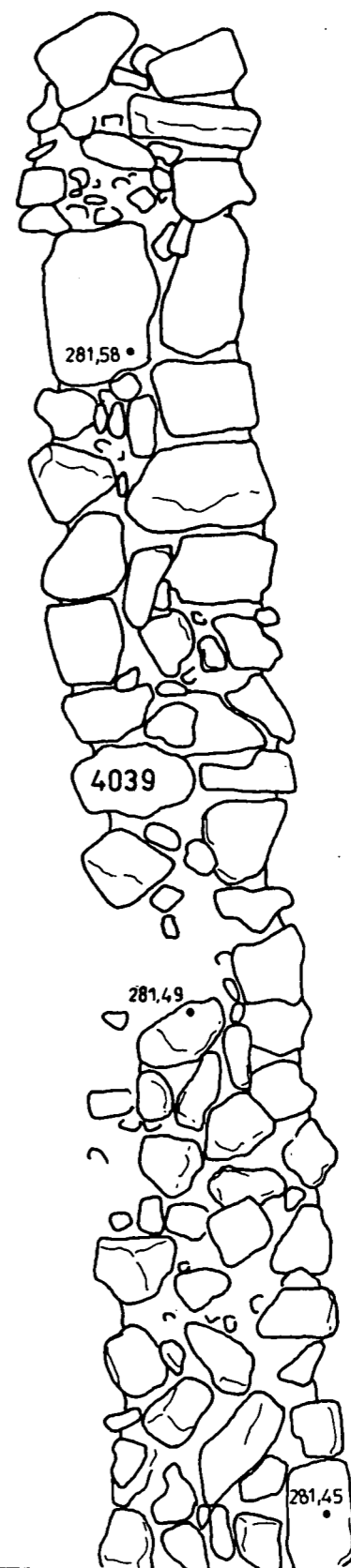
Data: Març 1999



Escala: 1/20

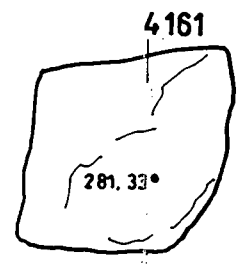
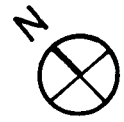
0 **1 m**



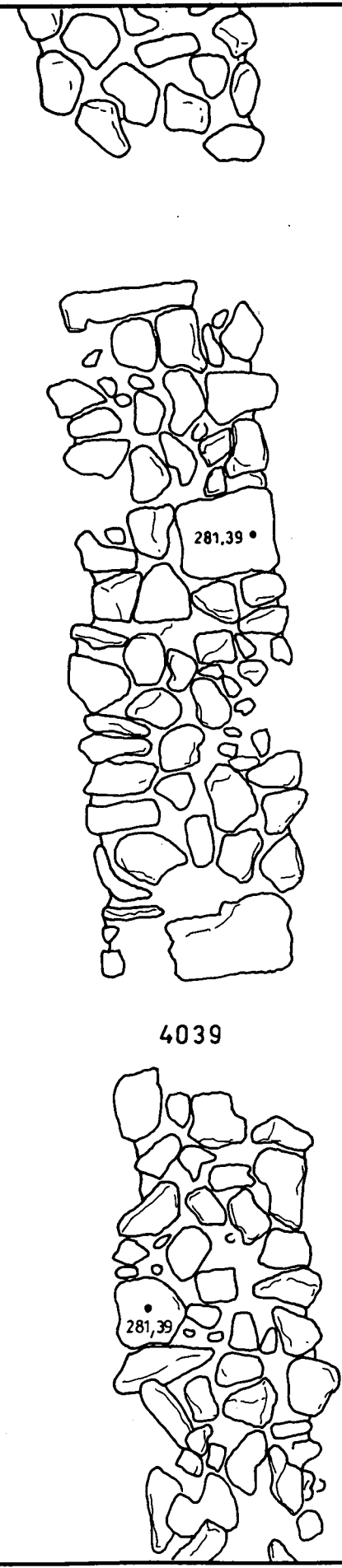
Àmbit 21





 CODEX SCCL Arqueologia i Patrimoni	INTERVENCIÓ		NOM DEL PLANOL	NUM.
	Plans d'en Jori		Planta del quadre B16	44
Autor: Valero/Romero/Palau	Data: Març 1999	Escala: 1/20	0  1 m	

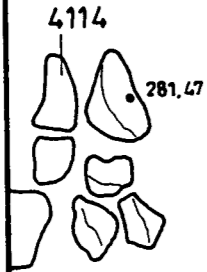
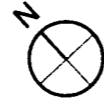




Àmbit 21

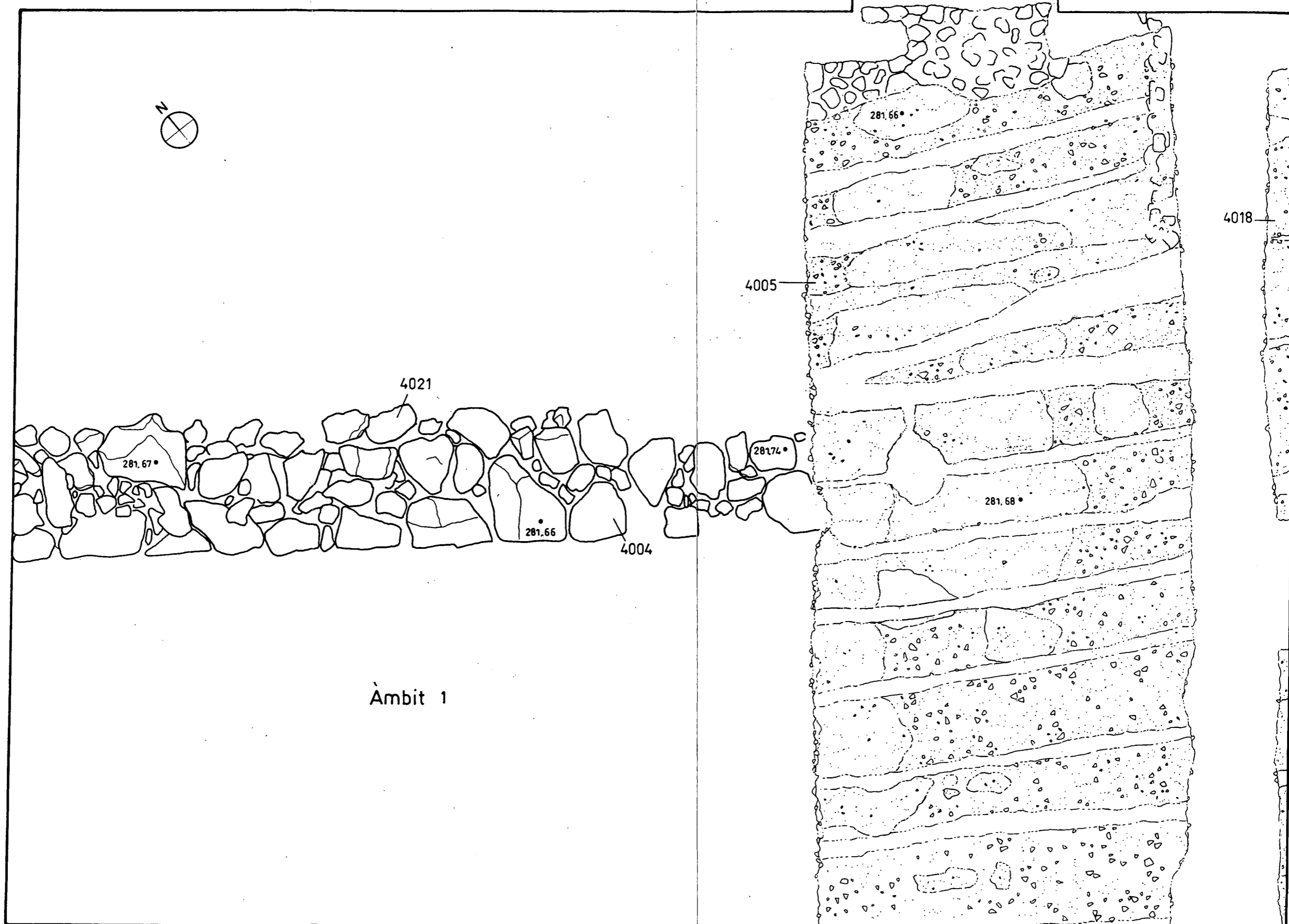




 CODEX SCCL Arqueologia i Patrimoni	INTERVENCIÓ		NOM DEL PLÀNOL	NUM.
	Plans d'en Jori		Planta del quadre B17	45
Autor: Valero/Romero/Palau	Data: Març 1999	Escala: 1/20	0  1 m	

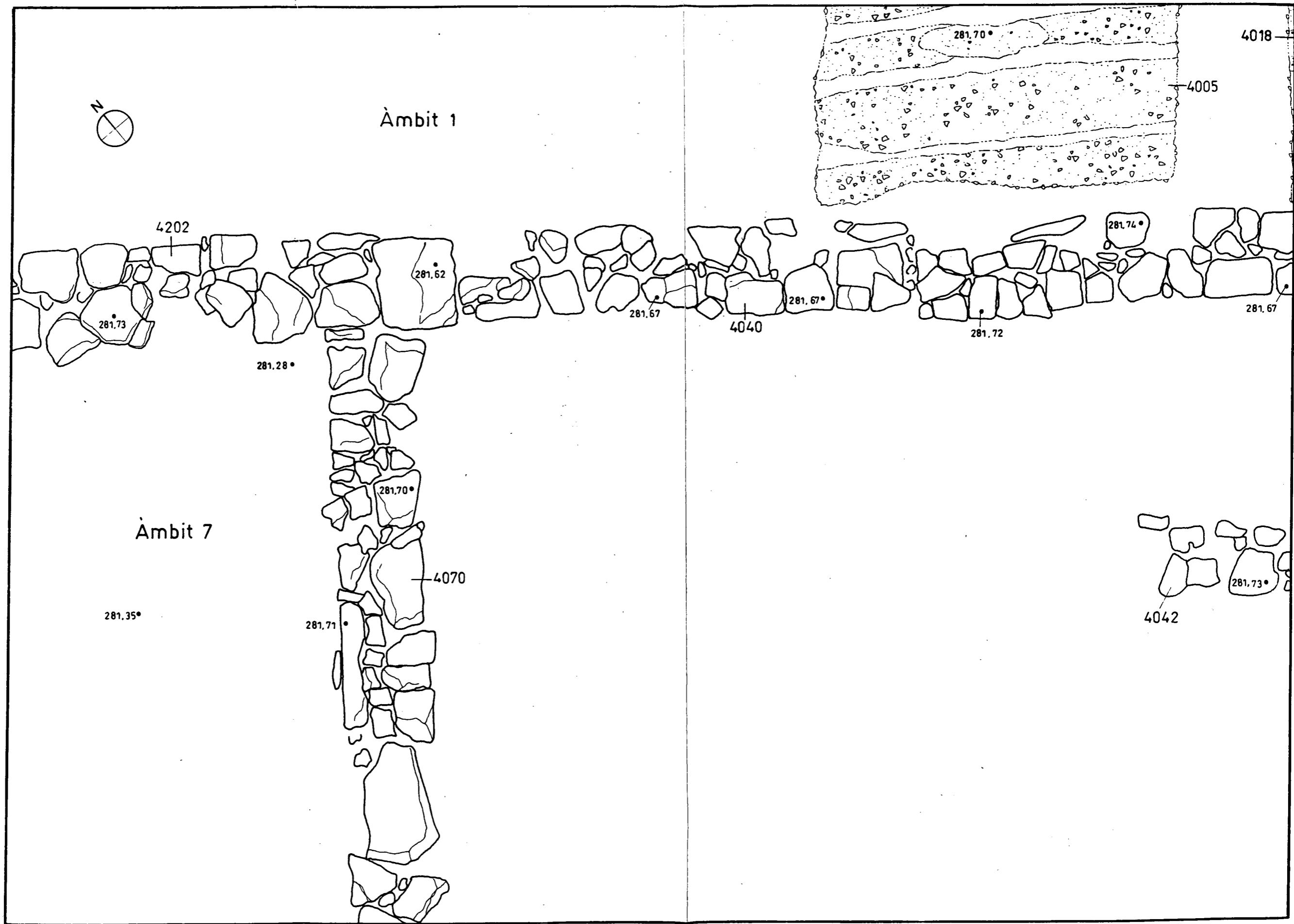
Àmbit 21





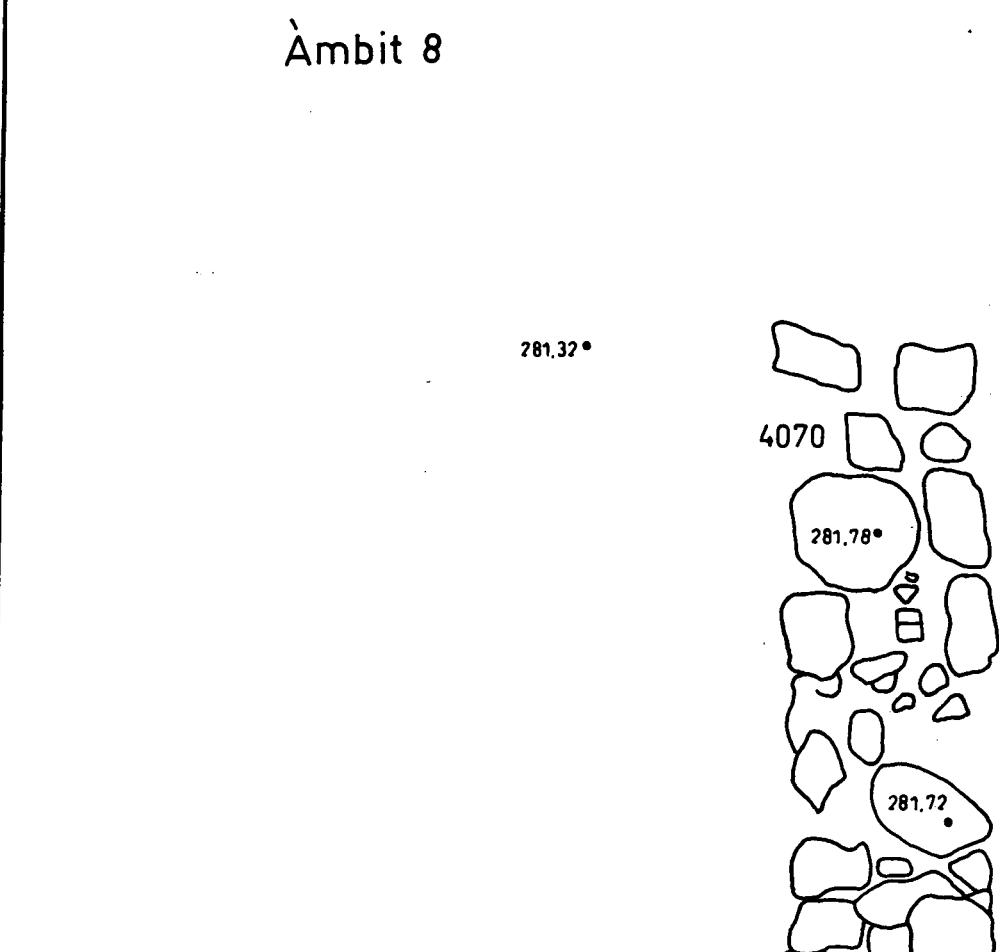
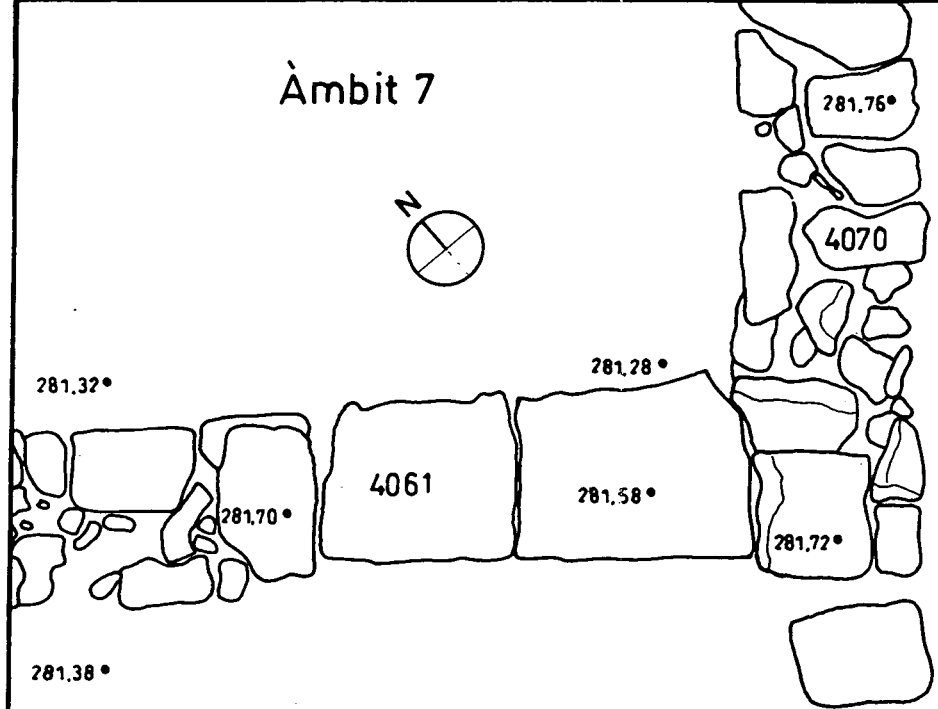
 CODEX SCCL Arqueologia i Patrimoni	INTERVENCIÓ		NOM DEL PLÀNOL	NUM.
	Plans d'en Jori		Planta del quadre B18	46
Autor: Valero/Romero/Palau	Data: Març 1999	Escala: 1/20	0  1 m	






 CODEX SCCL Arqueologia i Patrimoni	INTERVENCIÓ		NOM DEL PLANOL	NUM.
	Plans d'en Jori		Planta del quadre C6	47
Autor: Valero/Romero/Palau	Data: Març 1999	Escala: 1/20		






 CODEX SCCL Arqueologia i Patrimoni	INTERVENCIÓ		NOM DEL PLÀNOL	NUM.
	Plans d'en Jori		Planta del quadre C7	48
Autor: Valero/Romero/Palau	Data: Març 1999	Escala: 1/20		





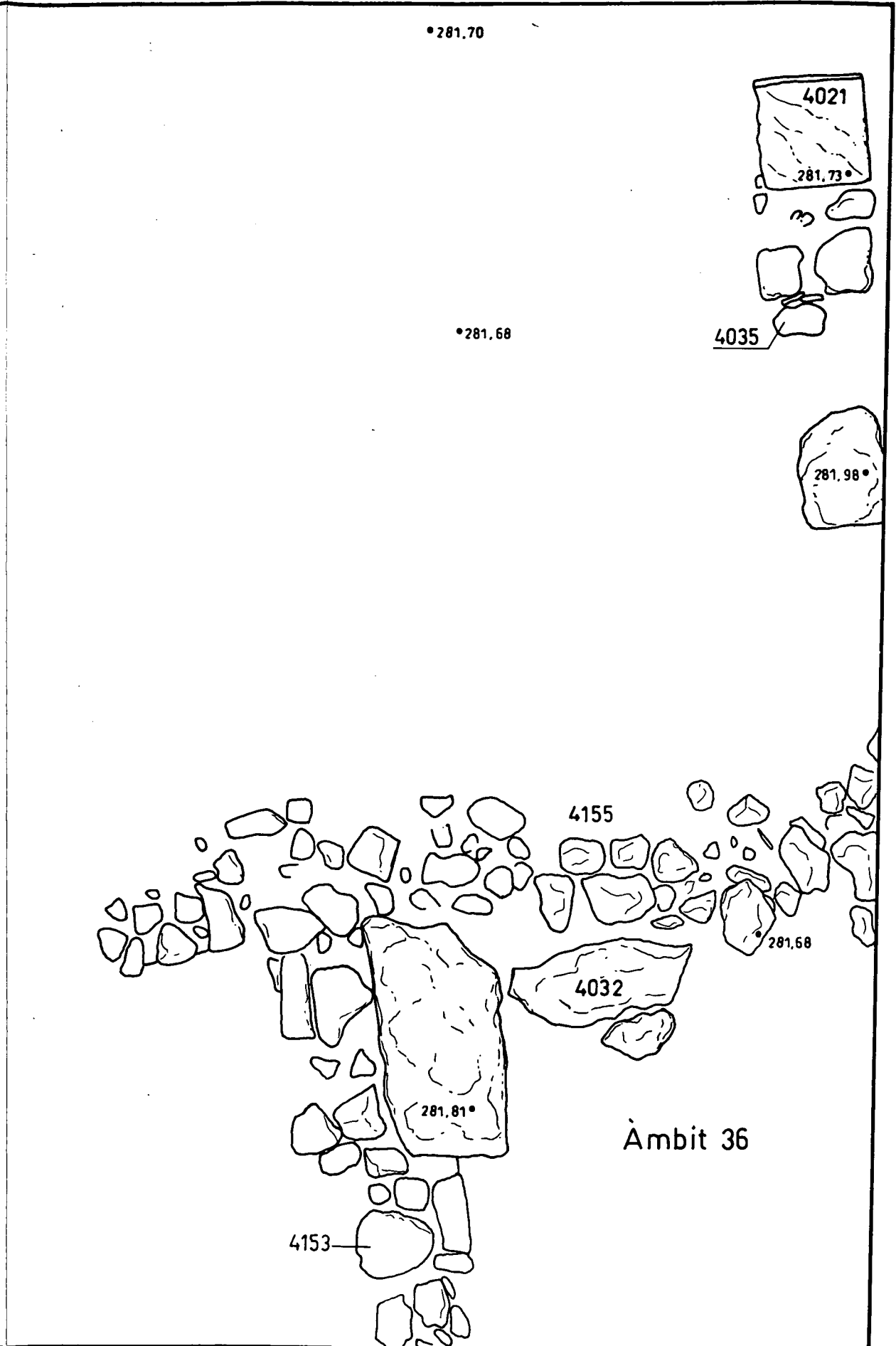
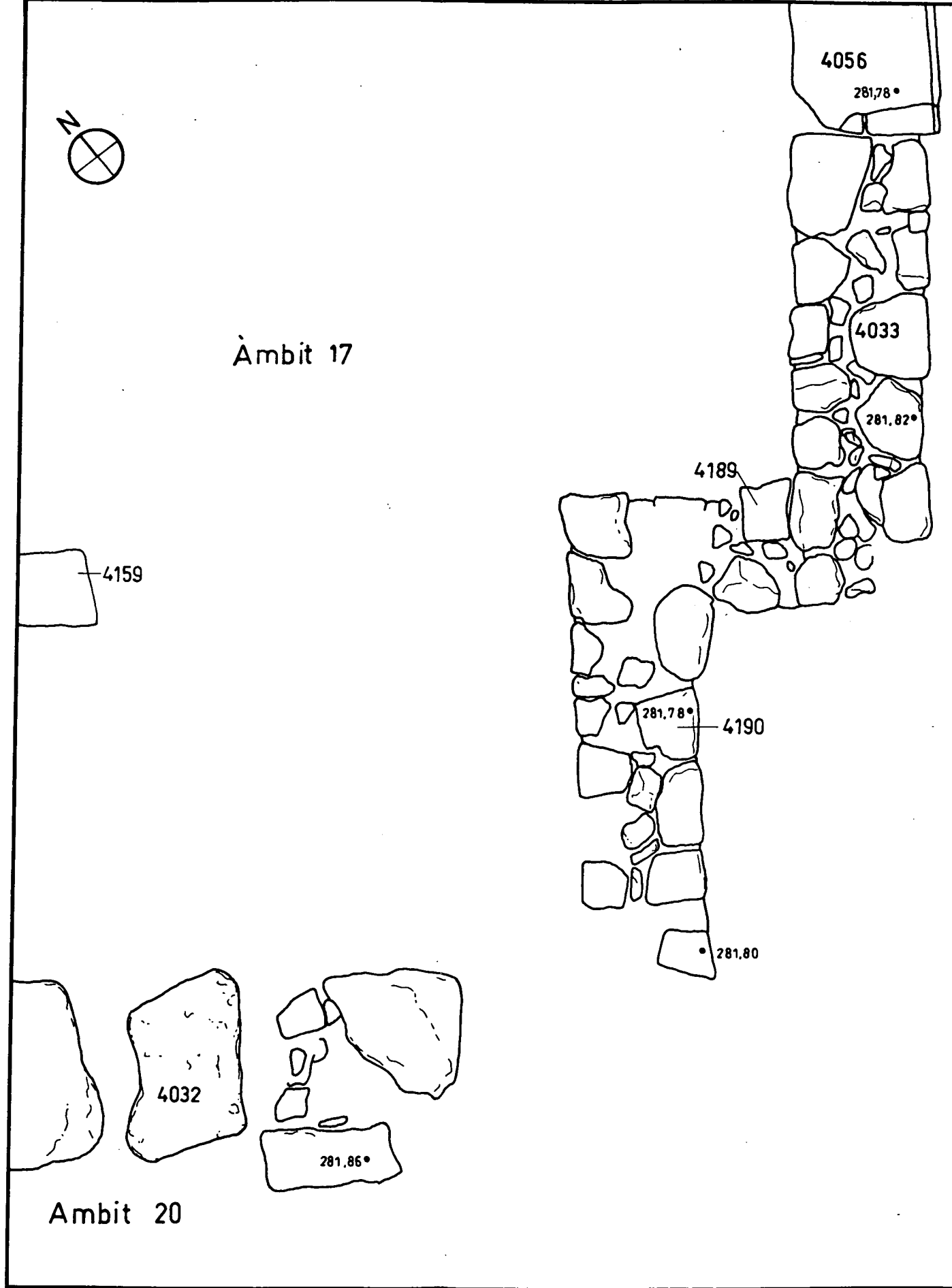
 CODEX SCCL Arqueologia i Patrimoni	INTERVENCIÓ		NOM DEL PLÀNOL	NUM.
	Plans d'en Jori		Planta del quadre C8	49
Autor: Valero/Romero/Palau	Data: Març 1999	Escala: 1/20		






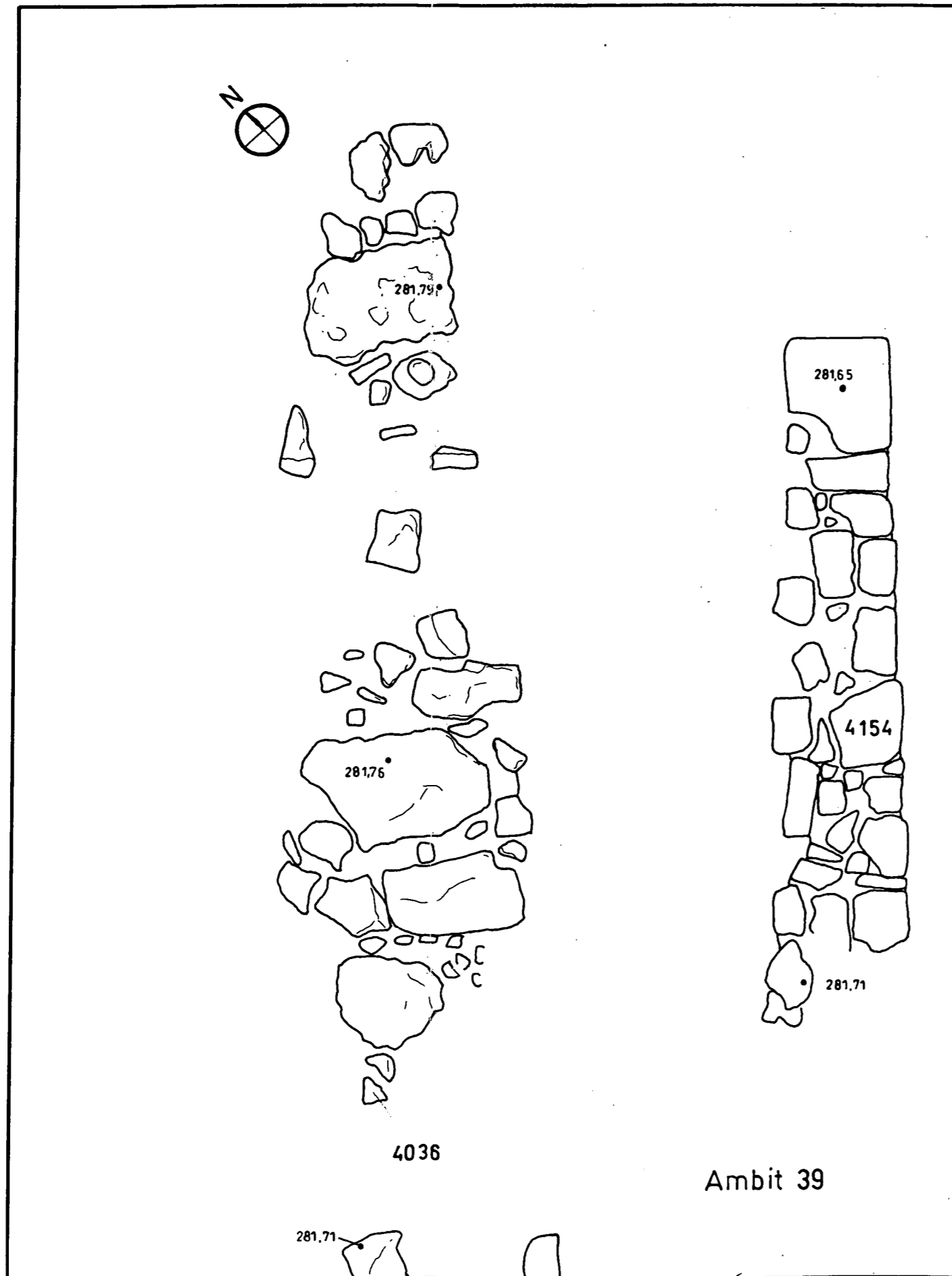
 CODEX SCCL Arqueologia i Patrimoni	INTERVENCIÓ		NOM DEL PLÀNOL	NUM.
	Plans d'en Jori		Planta del quadre C10	51
Autor: Valero/Romero/Palau	Data: Març 1999	Escala: 1/20	 0 1 m	





 CODEX SCCL Arqueologia i Patrimoni	INTERVENCIÓ		NOM DEL PLANOL	NUM.
	Plans d'en Jori		Planta del quadre C11	52
Autor: Valero/Romero/Palau	Data: Març 1999	Escala: 1/20		



 CODEX SCCL Arqueologia i Patrimoni	INTERVENCIÓ		NOM DEL PLÀNOL	NUM.
	Plans d'en Jori		Planta del quadre C12	53
Autor: Valero/Romero/Palau	Data: Març 1999	Escala: 1/20		

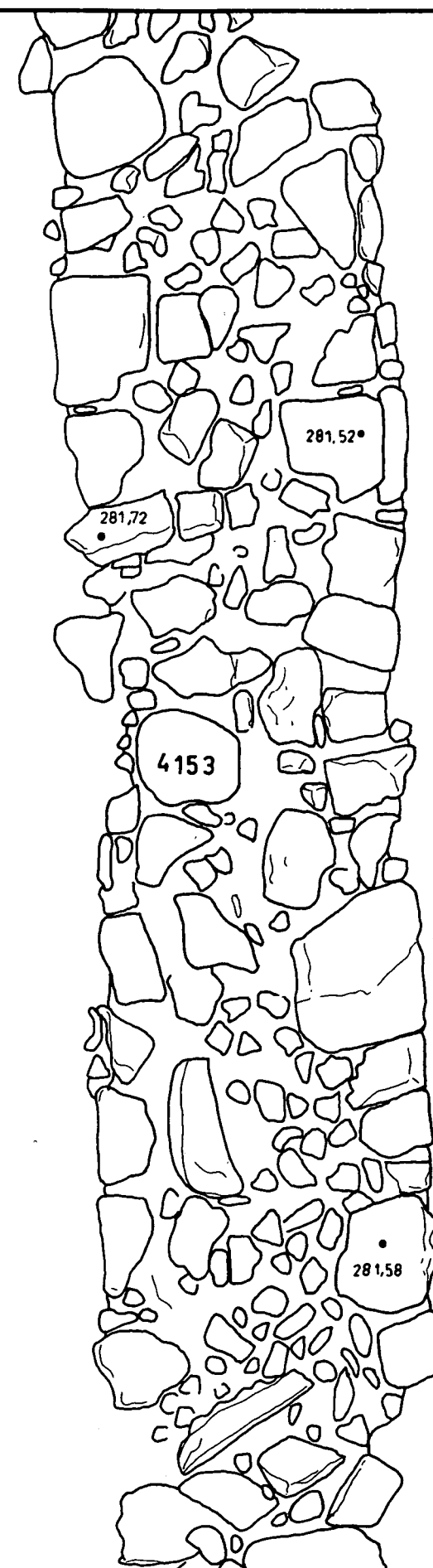




 CODEX SCCL Arqueologia i Patrimoni	INTERVENCIÓ	NOM DEL PLÀNOL	NUM.
	Plans d'en Jori	Planta del quadre C13	54
Autor: Valero/Romero/Palau	Data: Març 1999	Escala: 1/20	

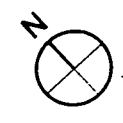




4220

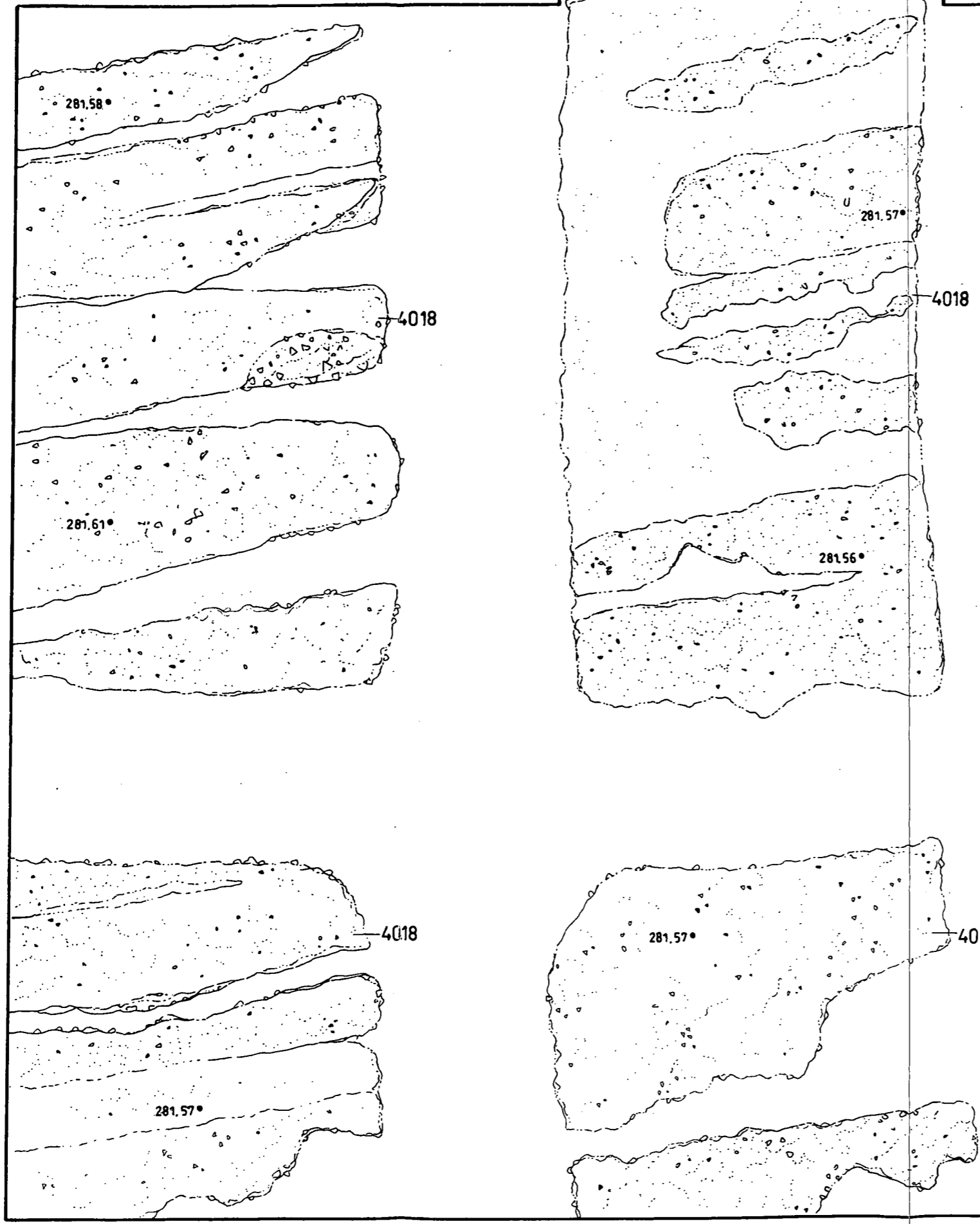
Àmbit 39





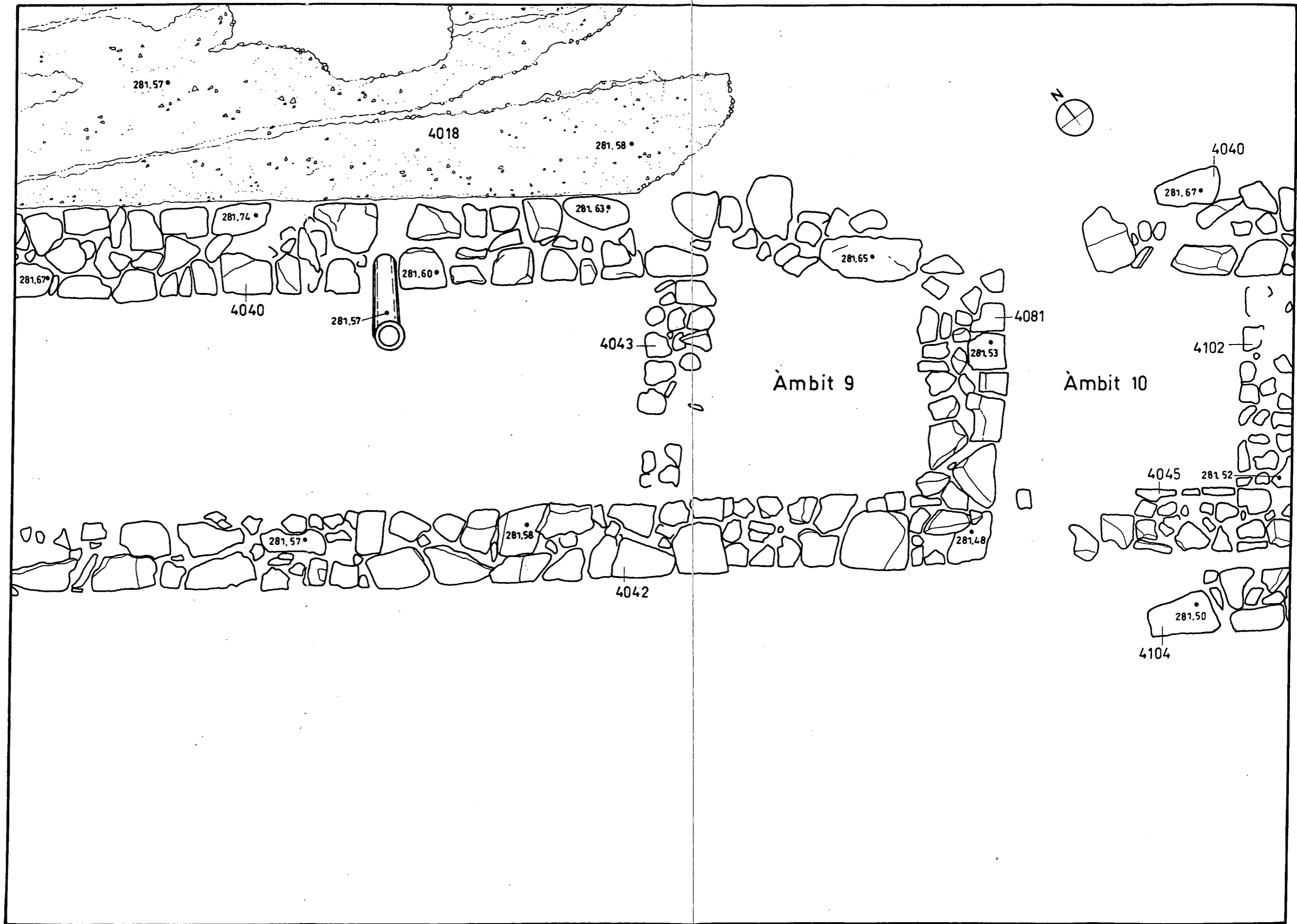
 CODEX SCCL Arqueologia i Patrimoni	INTERVENCIÓ		NOM DEL PLÀNOL	NUM.
	Plans d'en Jori		Planta del quadre C14	55
Autor: Valero/Romero/Palau	Data: Març 1999	Escala: 1/20	0  1 m	






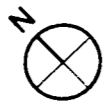
 CODEX SCCL Arqueologia i Patrimoni	INTERVENCIÓ	NOM DEL PLANOL	NUM.
	Plans d'en Jori	Planta del quadre C15	56
Autor: Valero/Romero/Palau	Data: Març 1999	Escala: 1/20	0  1 m





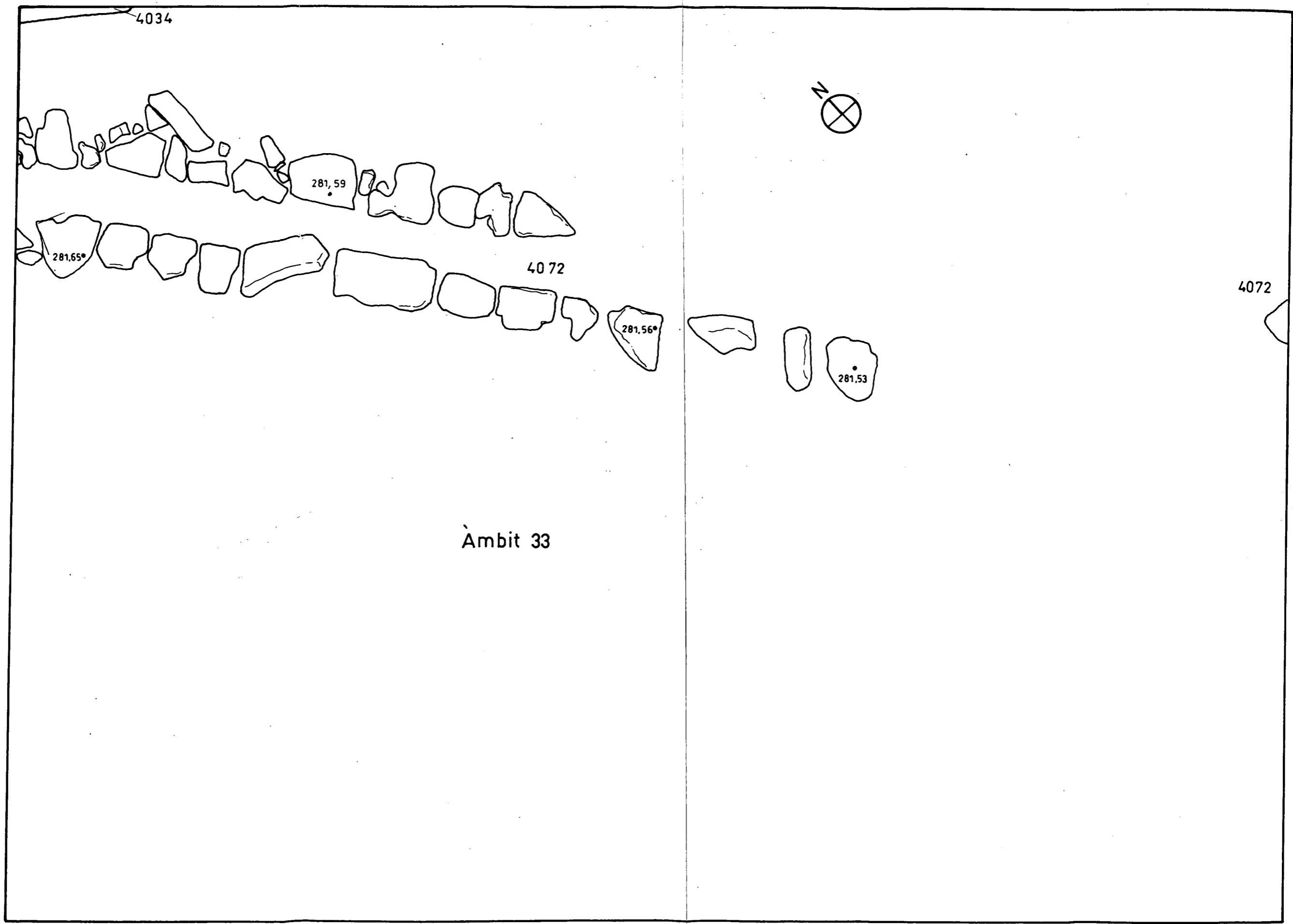
 CODEX SCCL Arqueologia i Patrimoni	INTERVENCIÓ	NOM DEL PLANOL	NUM.
	Plans d'en Jori	Planta del quadre D6	57
Autor: Valero/Romero/Palau	Data: Març 1999	Escala: 1/20	





 CODEX SCCL Arqueologia i Patrimoni	INTERVENCIÓ		NOM DEL PLÀNOL	NUM.
	Plans d'en Jori		Planta del quadre D7	58
Autor: Valero/Romero/Palau	Data: Març 1999	Escala: 1/20		

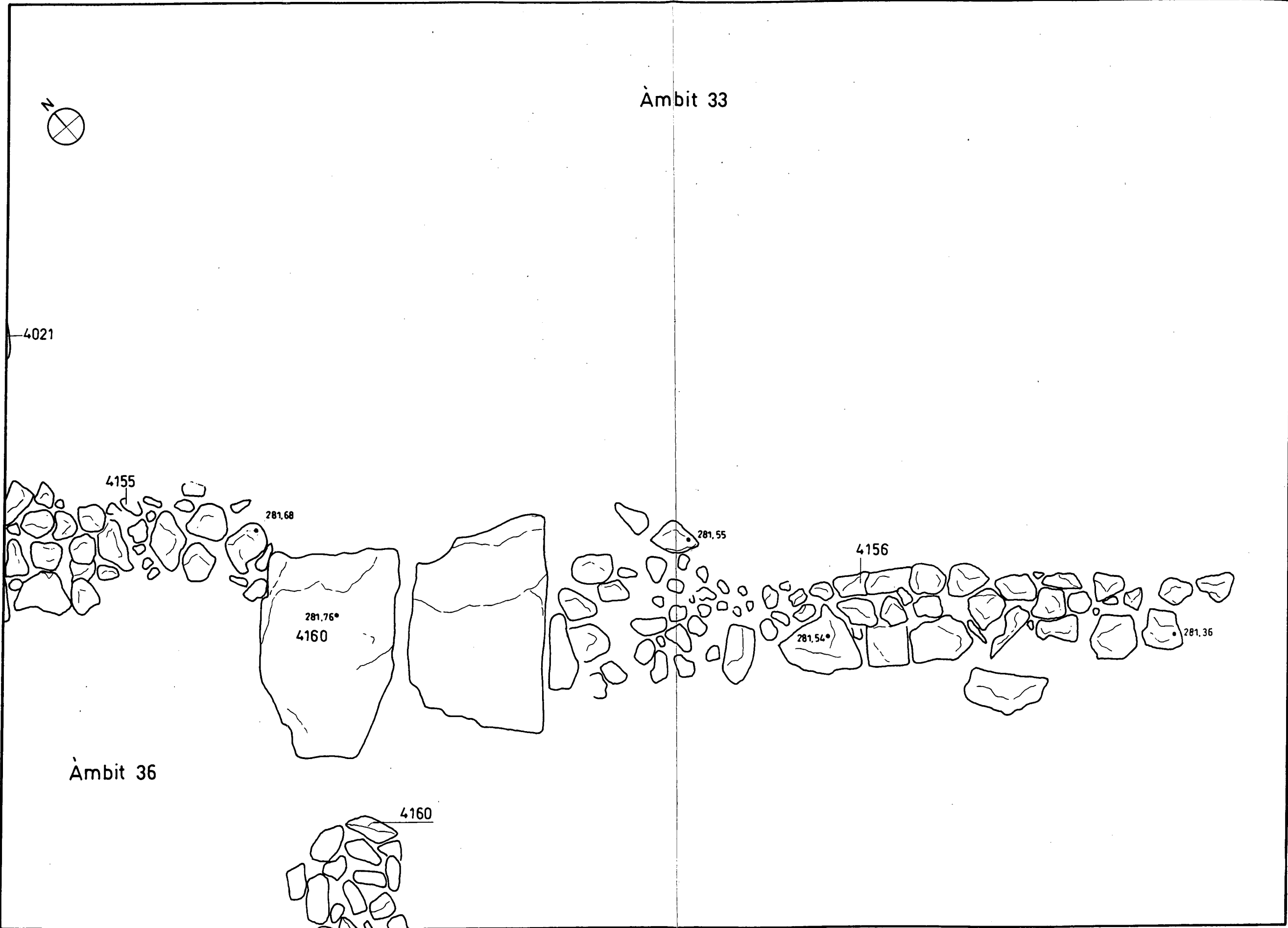


 CODEX SCCL Arqueologia i Patrimoni	INTERVENCIÓ	NOM DEL PLÀNOL	NUM.
	Plans d'en Jori	Planta del quadre D10	59
Autor: Valero/Romero/Palau	Data: Març 1999	Escala: 1/20	 1 m





Àmbit 33

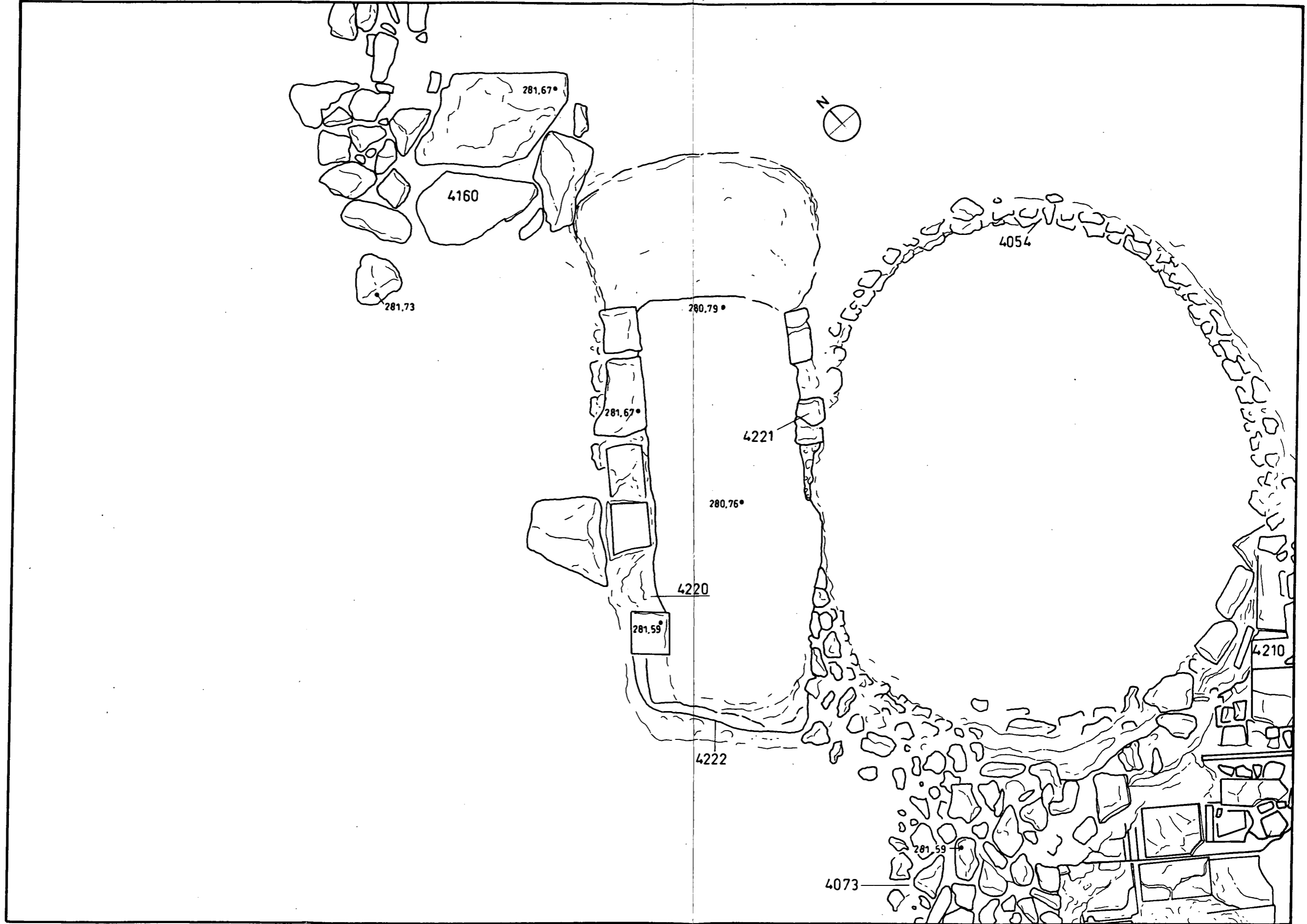
 CODEX SCCL Arqueologia i Patrimoni	INTERVENCIÓ		NOM DEL PLÀNOL	NUM.
	Plans d'en Jori		Planta del quadre D11	60
Autor: Valero/Romero/Palau	Data: Març 1999	Escala: 1/20		





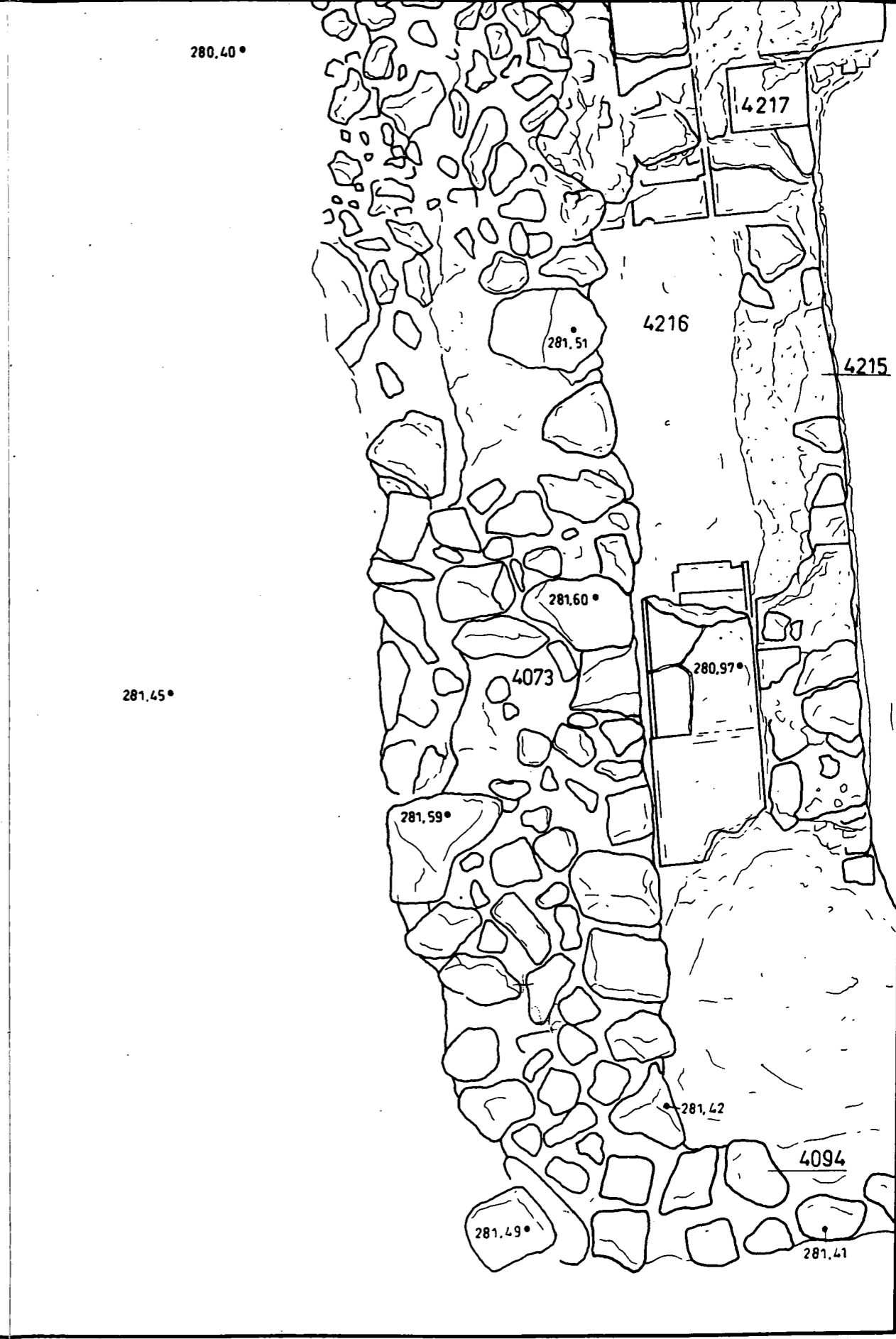
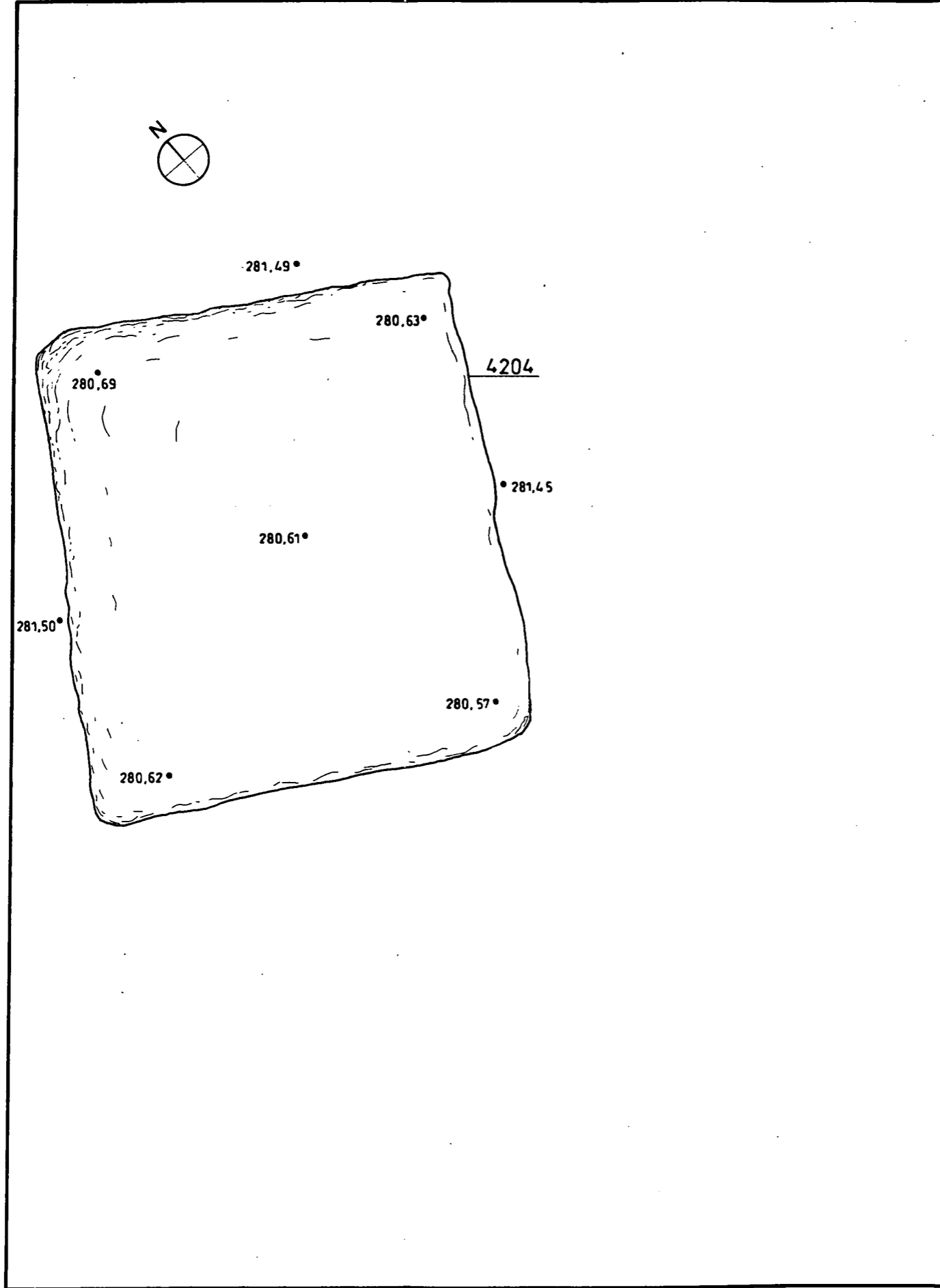
Àmbit 33



Àmbit 36

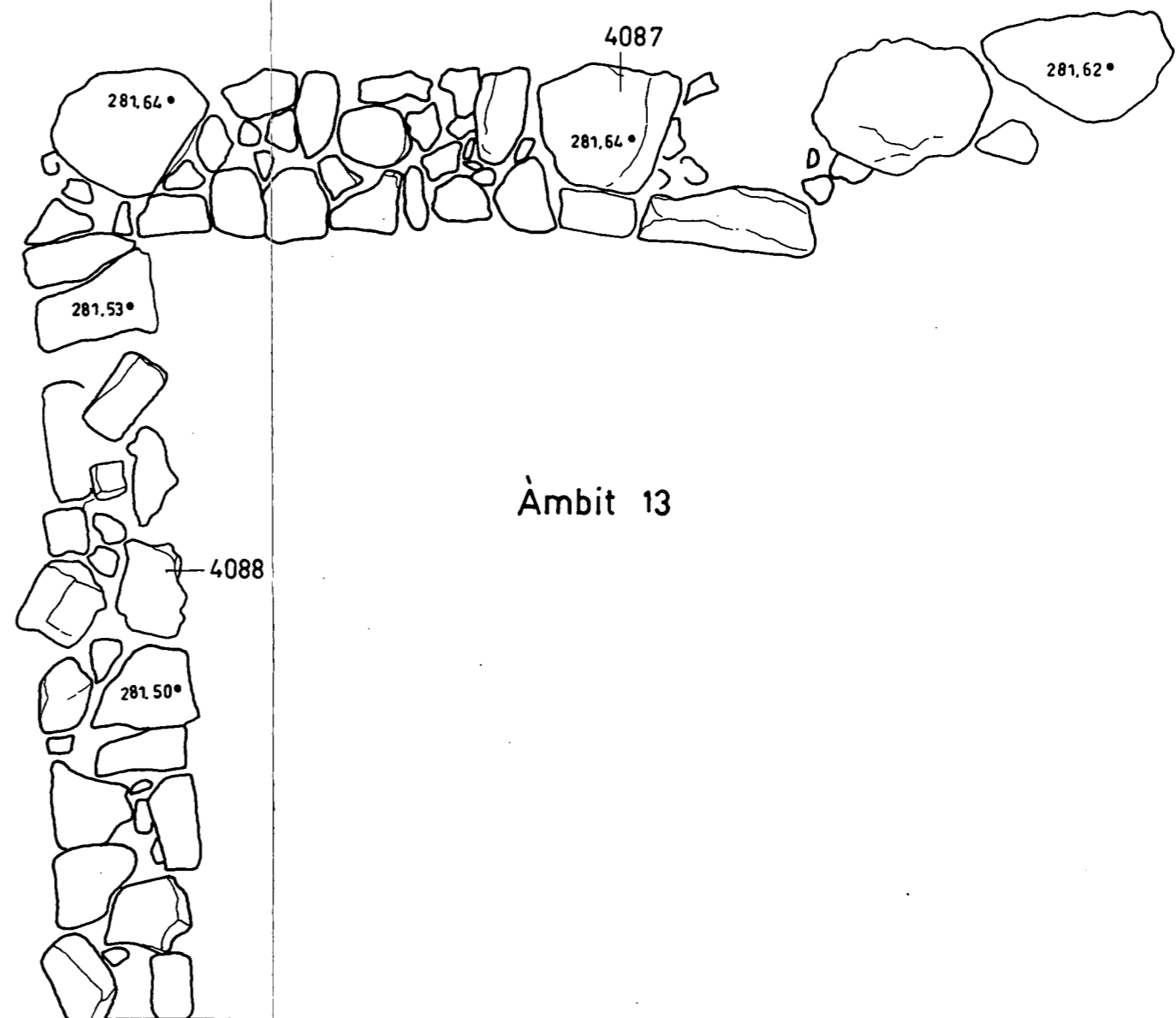
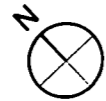
 CODEX SCCL Arqueologia i Patrimoni	INTERVENCIÓ		NOM DEL PLÀNOL	NUM.
	Plans d'en Jori		Planta del quadre D12	61
Autor: Valero/Romero/Palau	Data: Març 1999	Escala: 1/20		

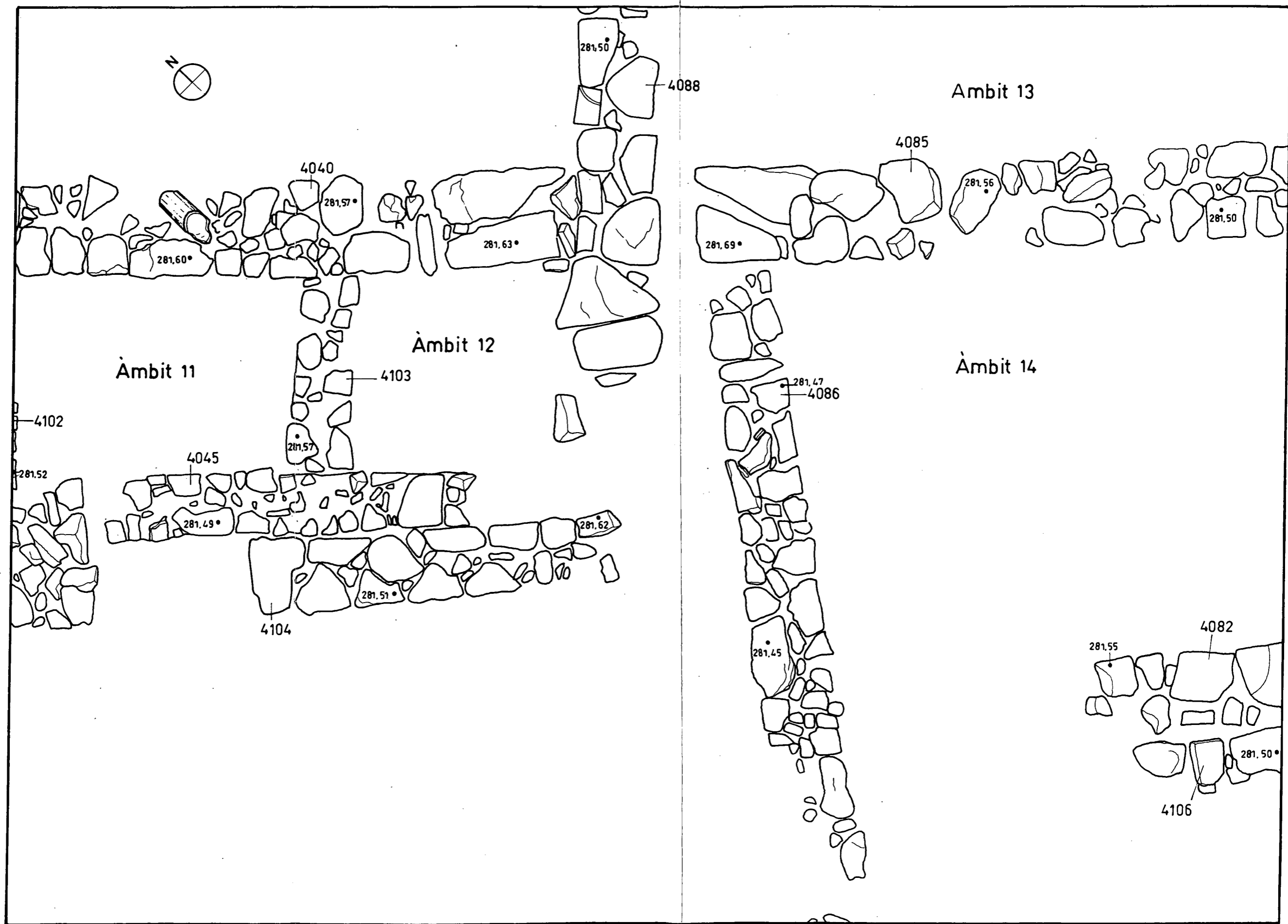


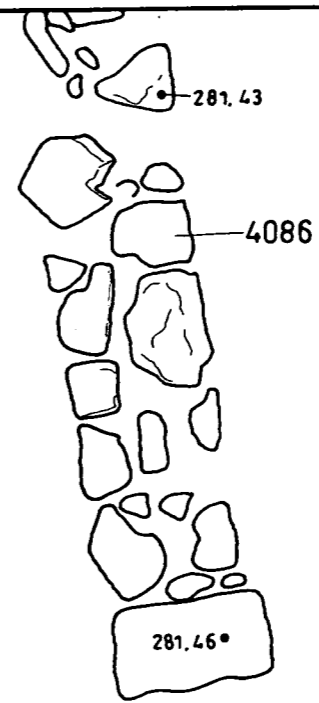
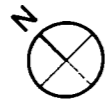
 CODEX SCCL Arqueologia i Patrimoni	INTERVENCIÓ		NOM DEL PLÀNOL	NUM.
	Plans d'en Jori		Planta del quadre D13	62
Autor: Valero/Romero/Palau	Data: Març 1999	Escala: 1/20		



 CODEX SCCL Arqueologia i Patrimoni	INTERVENCIÓ	NOM DEL PLÀNOL	NUM.
	Plans d'en Jori	Planta del quadre D14	63
Autor: Valero/Romero/Palau	Data: Març 1999	Escala: 1/20	 0 1 m







Àmbit 29



CODEX SCCL
Arqueologia i Patrimoni

INTERVENCIÓ

Plans d'en Jori

NOM DEL PLÀNOL · NUM.

Planta del quadre E8

66

Autor:

Valero/Romero/Palau

Data:

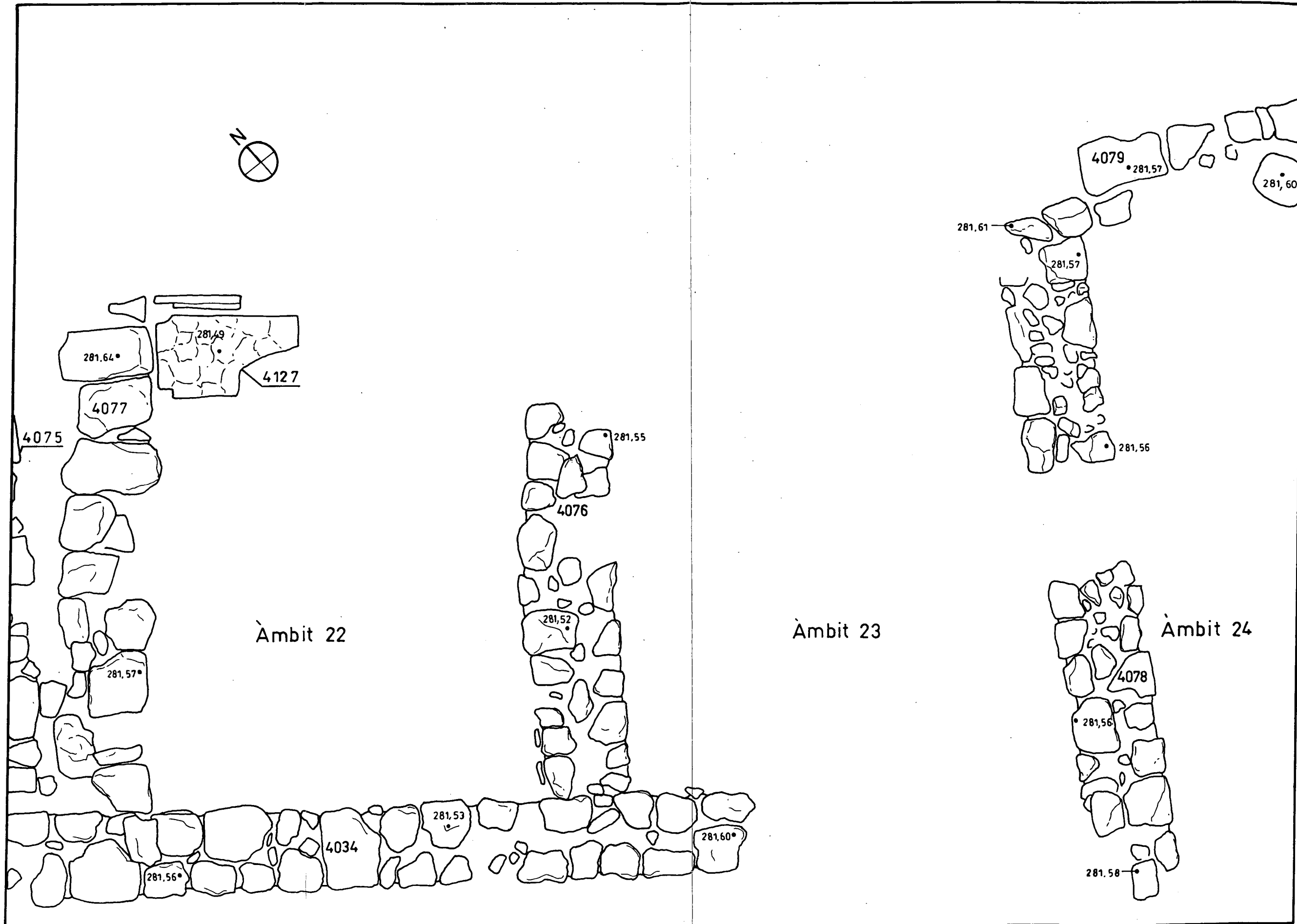
Març 1999



Escala:

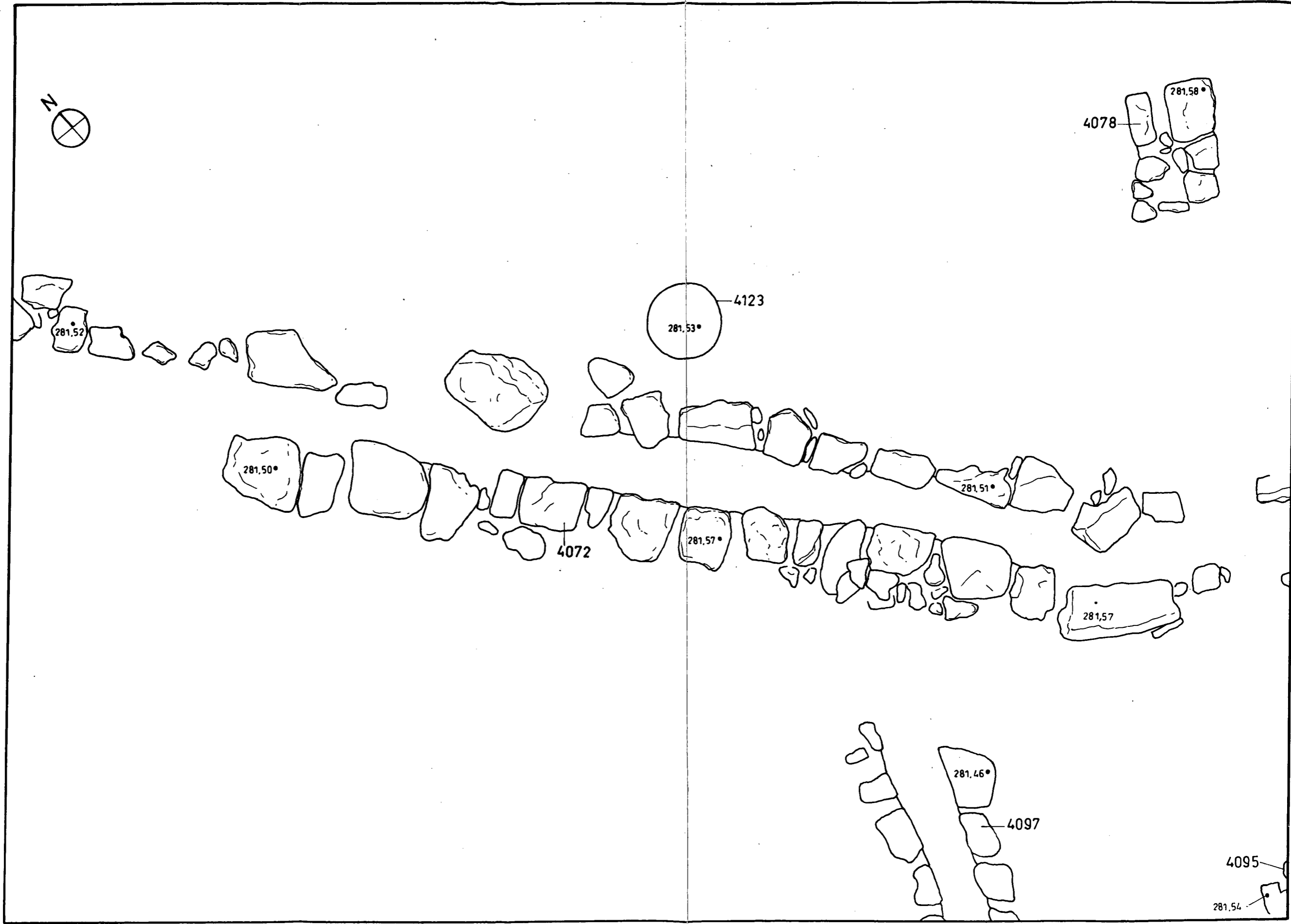
1/20



0

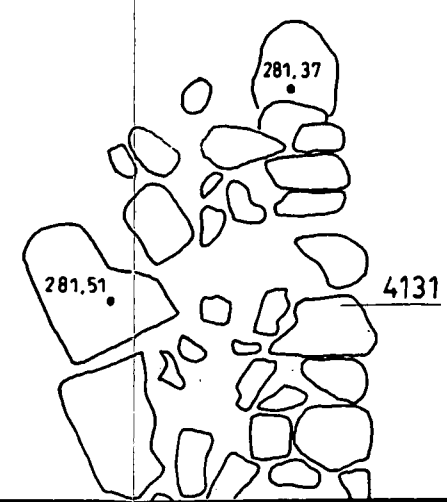
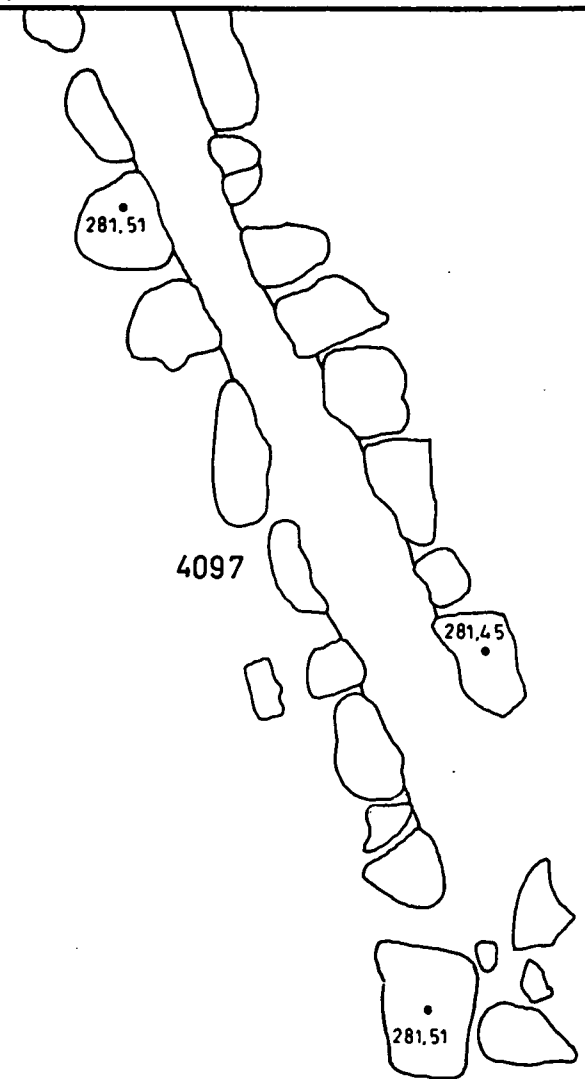
1 m





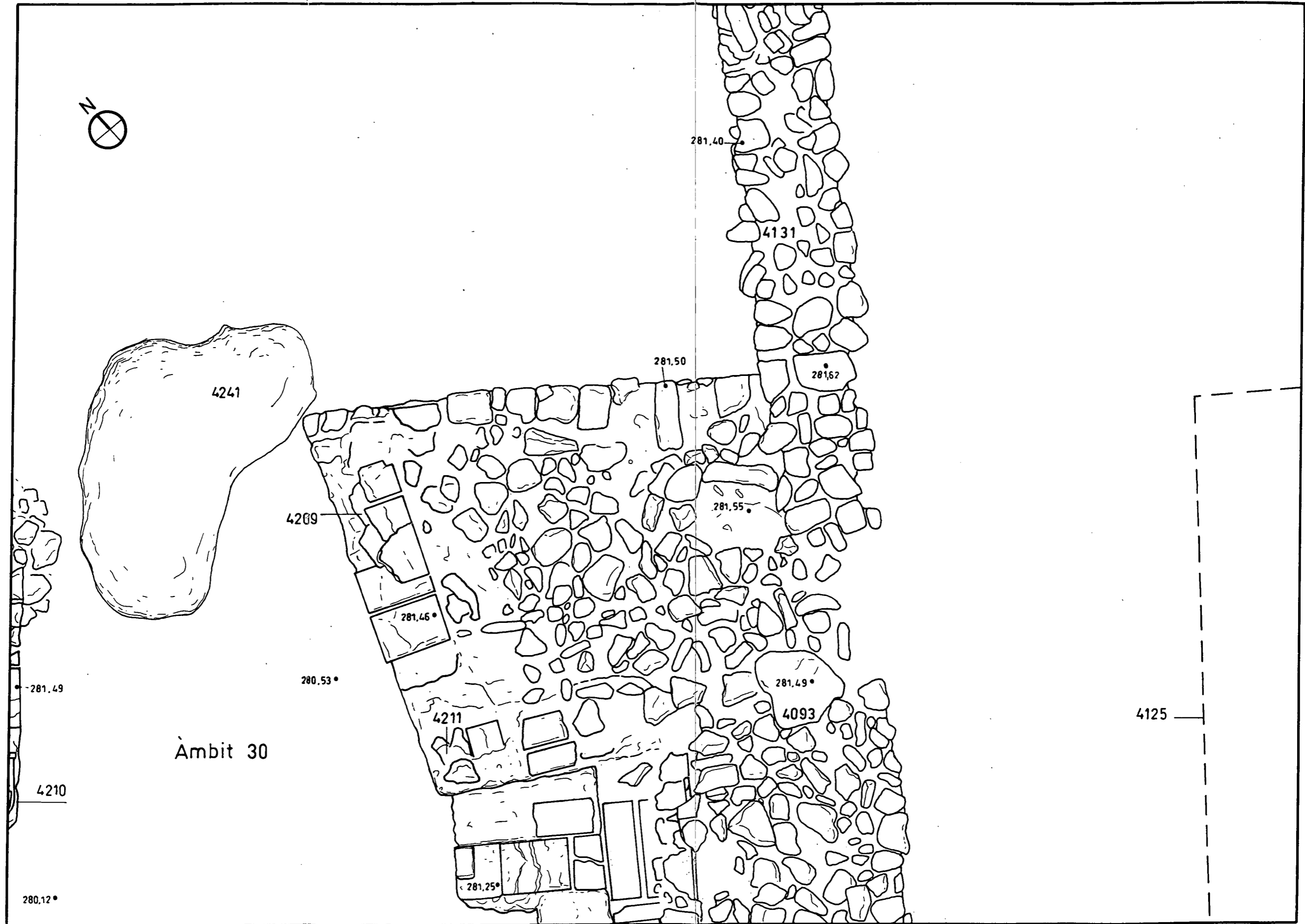
 CODEX SCCL Arqueologia i Patrimoni	INTERVENCIÓ		NOM DEL PLÀNOL		NUM.
	Plans d'en Jori		Planta del quadre E10		67
Autor: Valero/Romero/Palau	Data: Març 1999	Escala: 1/20			





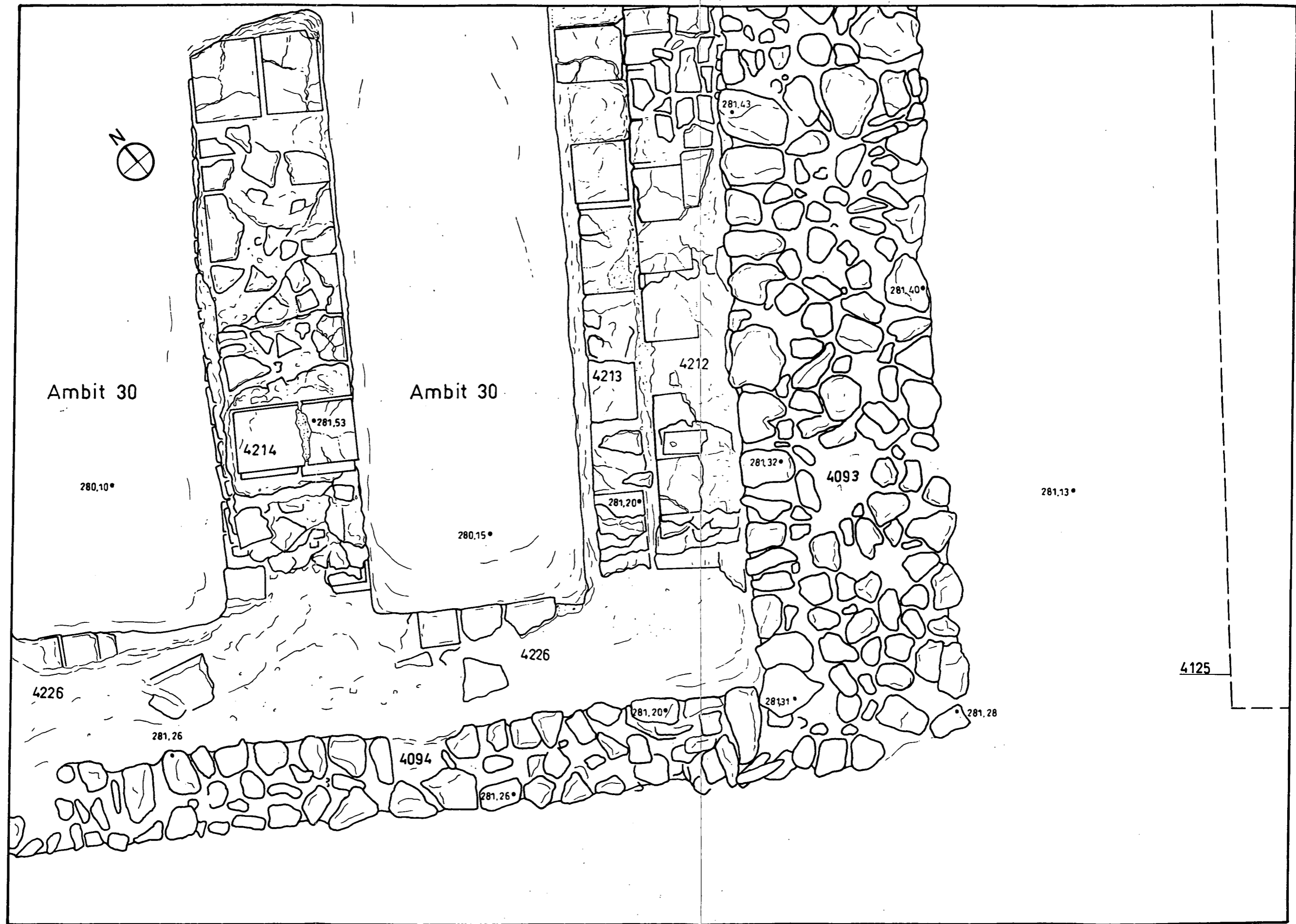
 CODEX SCCL Arqueologia i Patrimoni	INTERVENCIÓ		NOM DEL PLÀNOL	NUM.
	Plans d'en Jori		Planta del quadre E11	68
Autor: Valero/Romero/Palau	Data: Març 1999	Escala: 1/20		





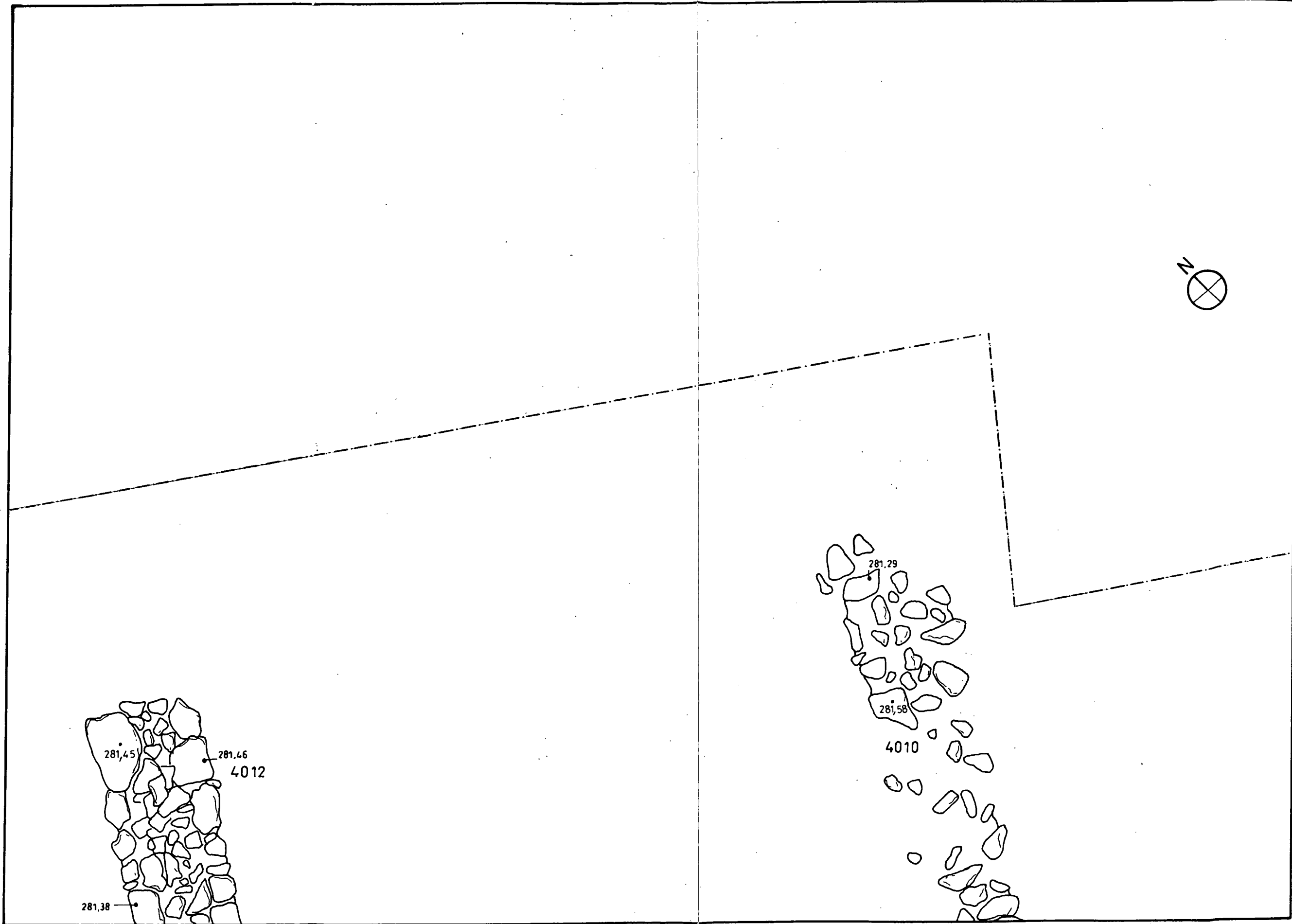
 CODEX SCCL Arqueologia i Patrimoni	INTERVENCIÓ	NOM DEL PLÀNOL	NUM.
	Plans d'en Jori	Planta del quadre E12	69
Autor: Valero/Romero/Palau	Data: Març 1999	Escala: 1/20	 0 1 m





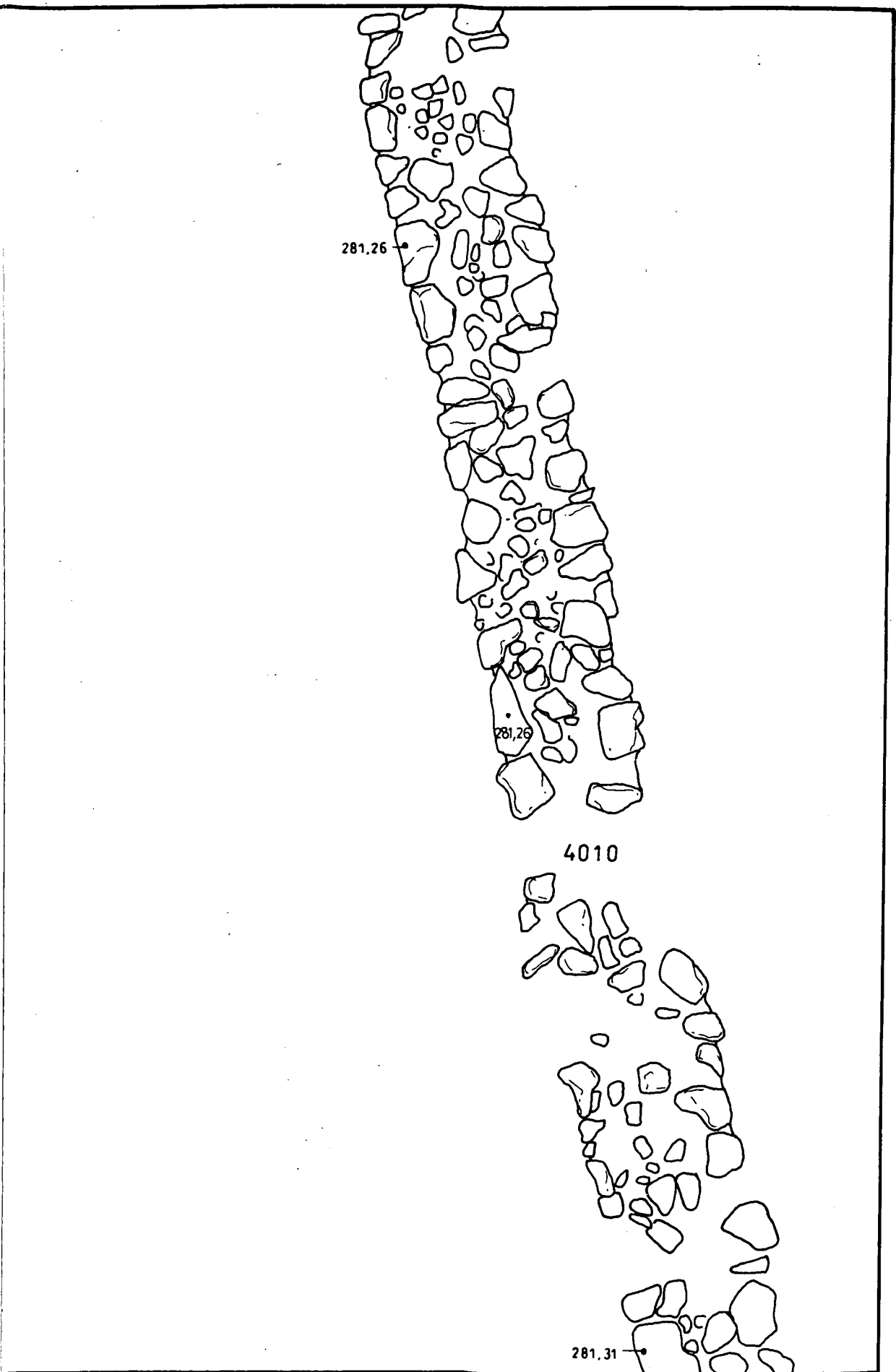
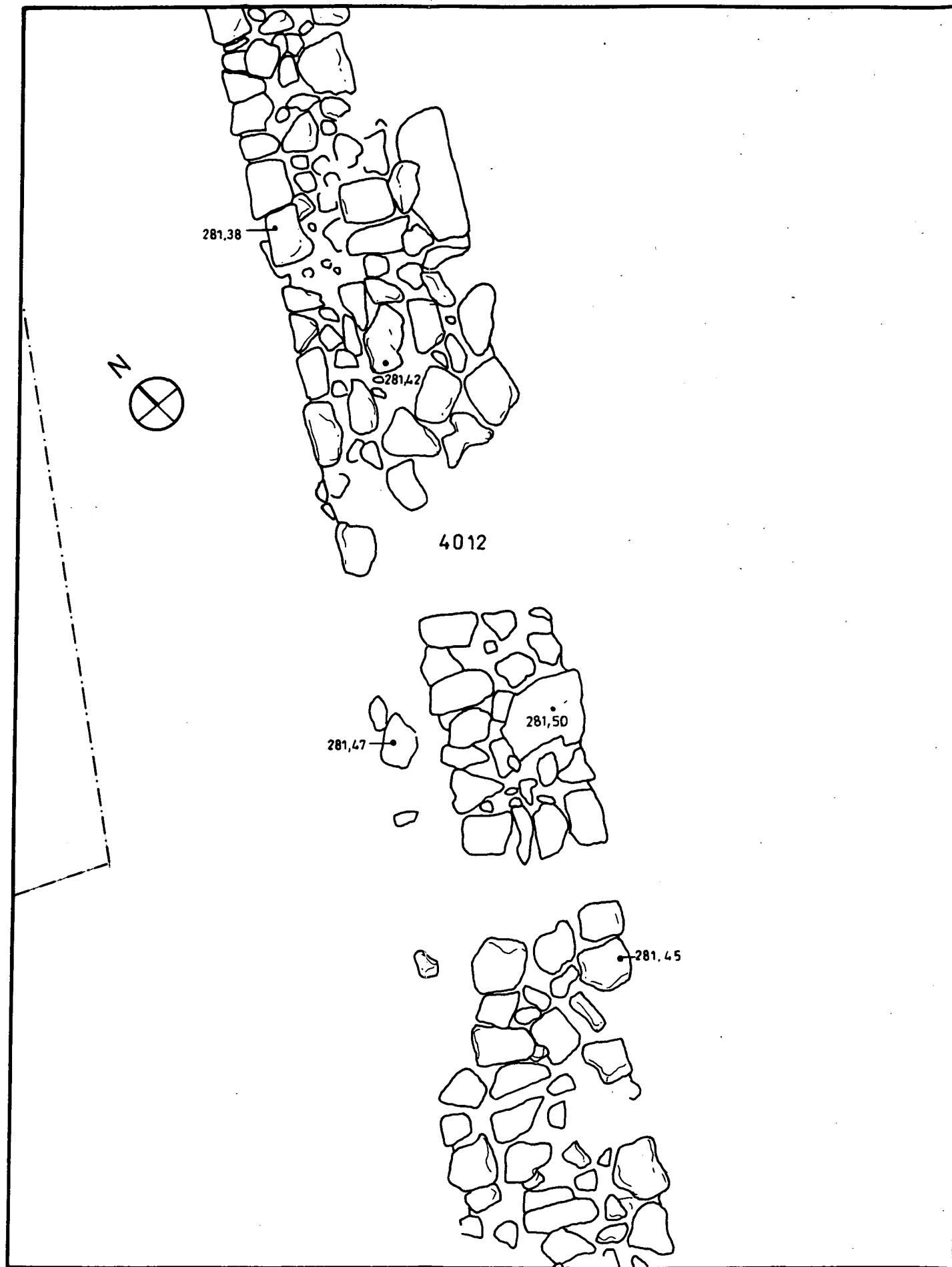
 CODEX SCCL Arqueologia i Patrimoni	INTERVENCIÓ	NOM DEL PLÀNOL	NUM.
	Plans d'en Jori	Planta del quadre E13	70
Autor: Valero/Romero/Palau	Data: Març 1999	Escala: 1/20	 0 1 m





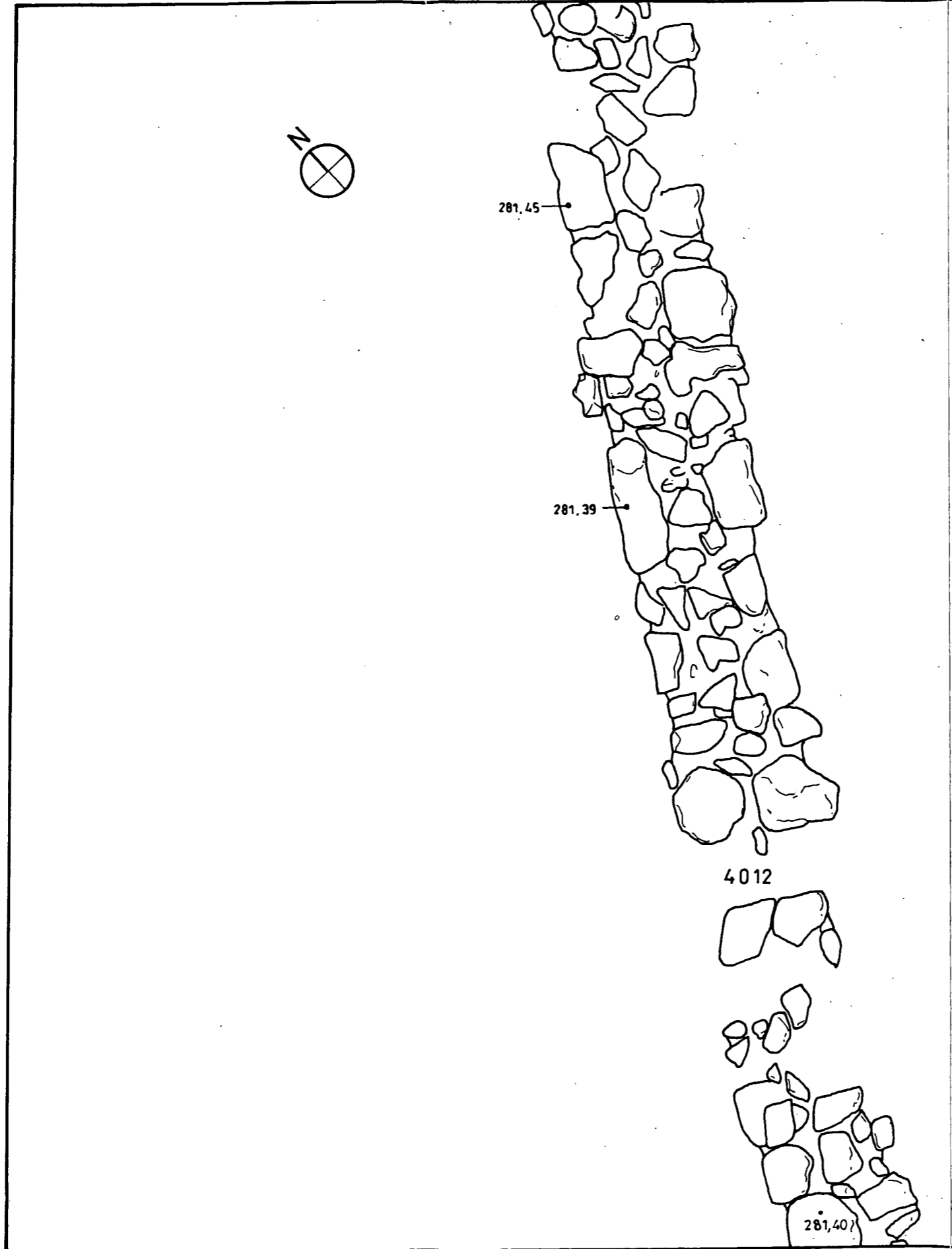
 CODEX SCCL Arqueologia i Patrimoni	INTERVENCIÓ	NOM DEL PLÀNOL	NUM.
	Plans d'en Jori	Planta del quadre E14	71
Autor: Valero/Romero/Palau	Data: Març 1999	Escala: 1/20	0  1 m





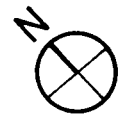
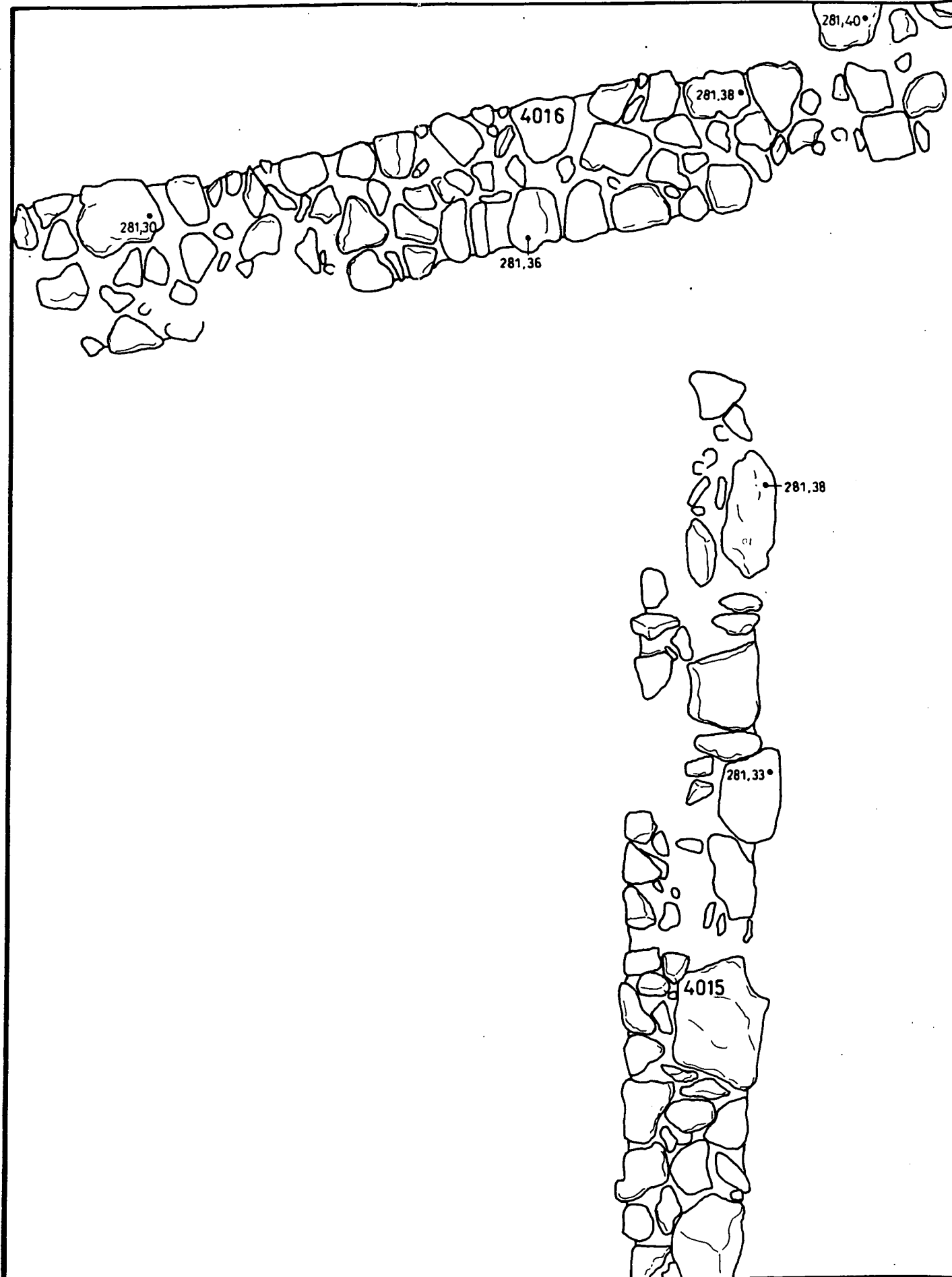
 CODEX SCCL Arqueologia i Patrimoni	INTERVENCIÓ	NOM DEL PLÀNOL	NUM.
	Plans d'en Jori	Planta del quadre F1	72
Autor: Valero/Romero/Palau	Data: Març 1999	Escala: 1/20	 0 1 m





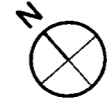
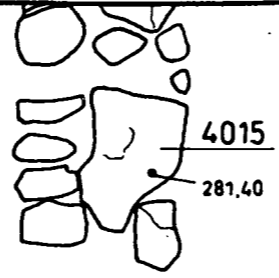
 CODEX SCCL Arqueologia i Patrimoni	INTERVENCIÓ	NOM DEL PLÀNOL	NUM.
	Plans d'en Jori	Planta del quadre F2	73
Autor: Valero/Romero/Palau	Data: Març 1999	Escala: 1/20	





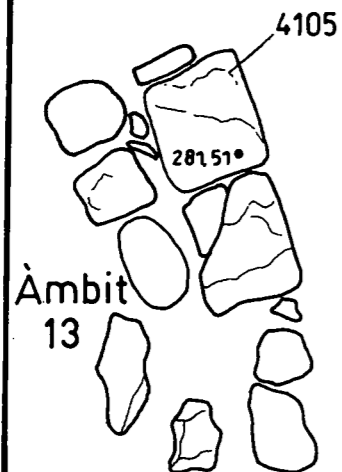
 CODEX SCCL Arqueologia i Patrimoni	INTERVENCIÓ		NOM DEL PLÀNOL	NUM.
	Plans d'en Jori		Planta del quadre F3	74
Autor: Valero/Romero/Palau	Data: Març 1999	Escala: 1/20		






 CODEX SCCL Arqueologia i Patrimoni	INTERVENCIÓ	NOM DEL PLÀNOL	NUM.
	Plans d'en Jori	Planta del quadre F4	75
Autor: Valero/Romero/Palau	Data: Març 1999	Escala: 1:20	





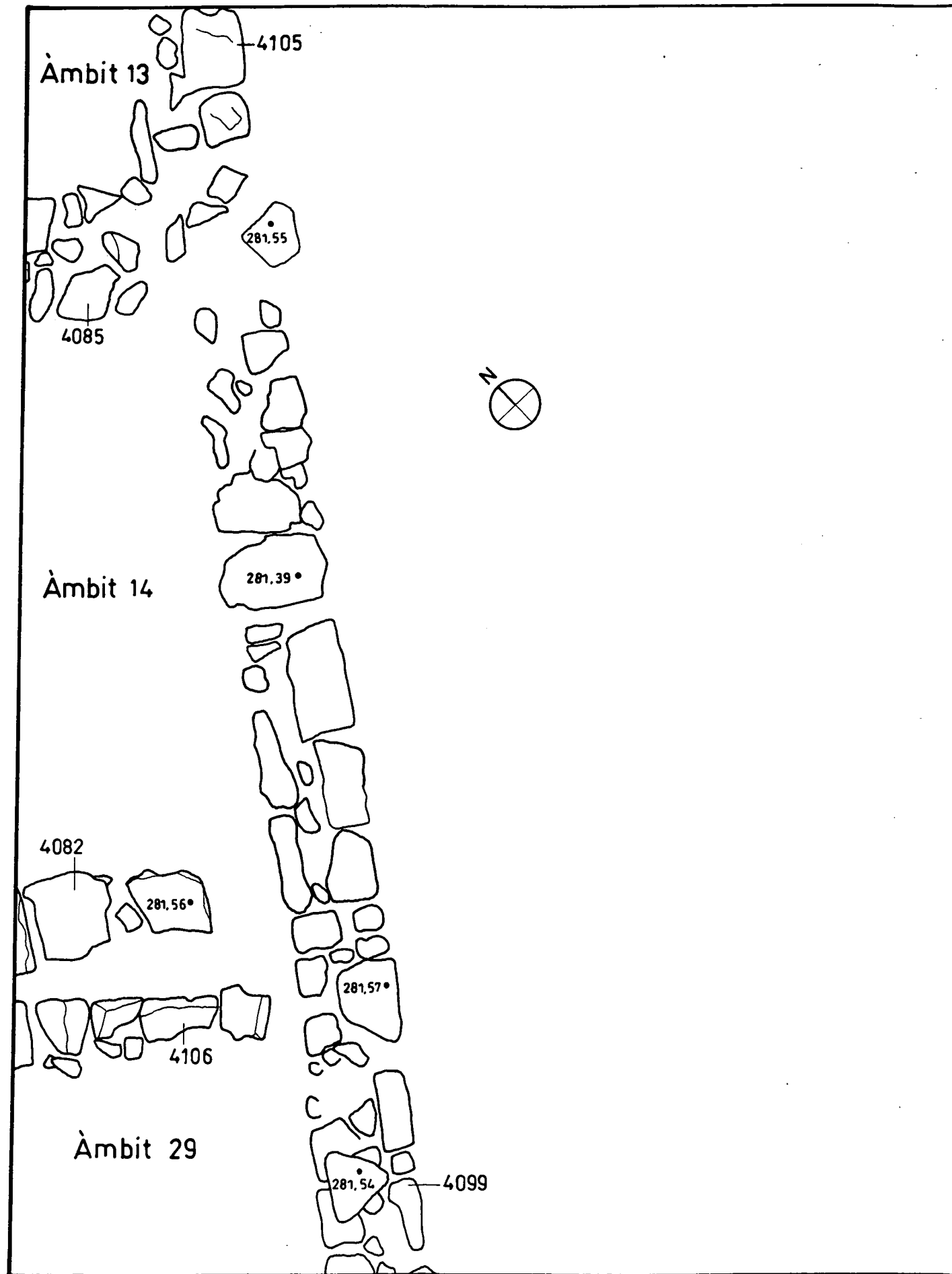
 CODEX SCCL Arqueologia i Patrimoni	INTERVENCIÓ		NOM DEL PLÀNOL	NUM.
	Plans d'en Jori		Planta del quadre F5	76
Autor: Valero/Romero/Palau	Data: Març 1999	Escala: 1/20		






 CODEX SCCL Arqueologia i Patrimoni	INTERVENCIÓ		NOM DEL PLÀNOL	NUM.
	Plans d'en Jori		Planta del quadre F6	77
Autor: Valero/Romero/Palau	Data: Març 1999	Escala: 1/20	0  1 m	





 CODEX SCCL Arqueologia i Patrimoni	INTERVENCIÓ		NOM DEL PLÀNOL	NUM.
	Plans d'en Jori		Planta del quadre F6	77
Autor: Valero/Romero/Palau	Data: Març 1999	Escala: 1/20	0  1 m	



 CODEX SCCL Arqueologia i Patrimoni	INTERVENCIÓ		NOM DEL PLÀNOL	NUM.
	Plans d'en Jori		Planta del quadre F7	78
Autor: Valero/Romero/Palau	Data: Març 1999	Escala: 1/20		



 CODEX SCCL Arqueologia i Patrimoni	INTERVENCIÓ		NOM DEL PLANOL	NUM.
	Plans d'en Jori		Planta del quadre F8	79
Autor: Valero/Romero/Palau	Data: Març 1999	Escala: 1/20		



281,54

4099

281,48

281,43

Àmbit 34



CODEX SCCL
Arqueologia i Patrimoni

INTERVENCIÓ

Plans d'en Jori

NOM DEL PLÀNOL

Planta del quadre F9

NUM.


80



Autor: Valero/Romero/Palau

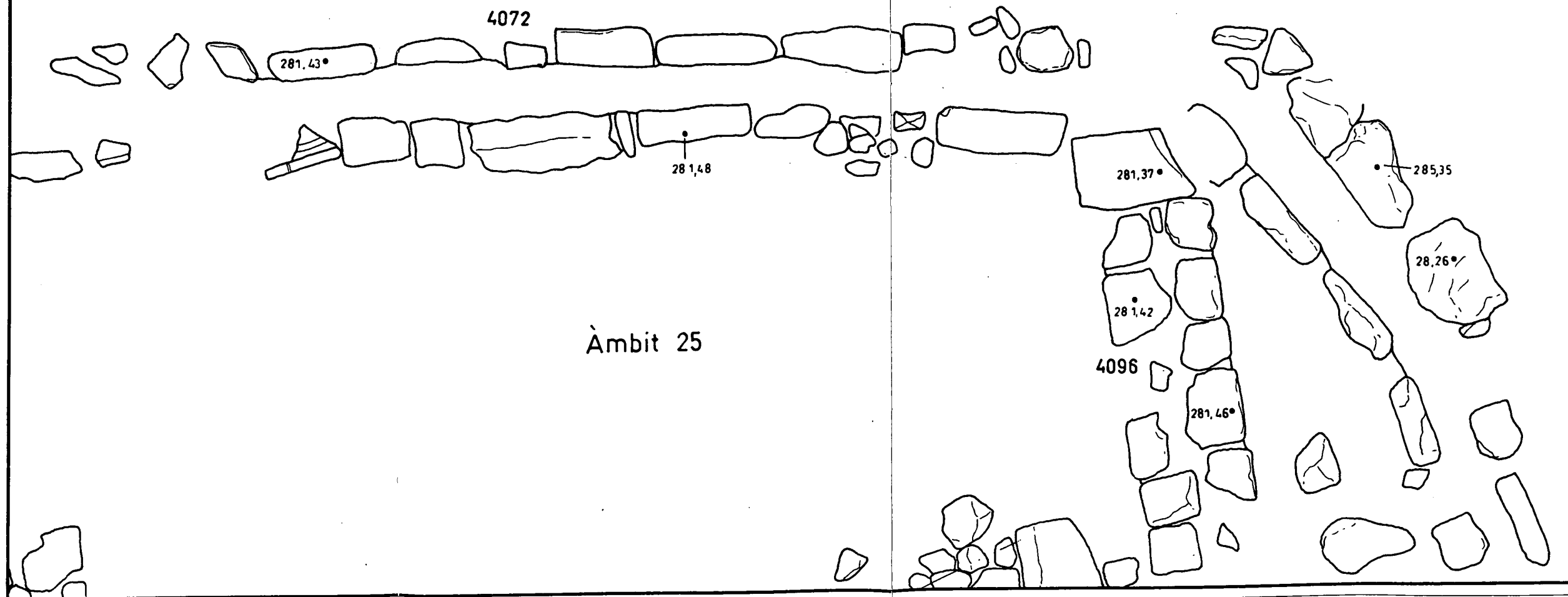
Data: Març 1999

Escala: 1/20



0  1 m

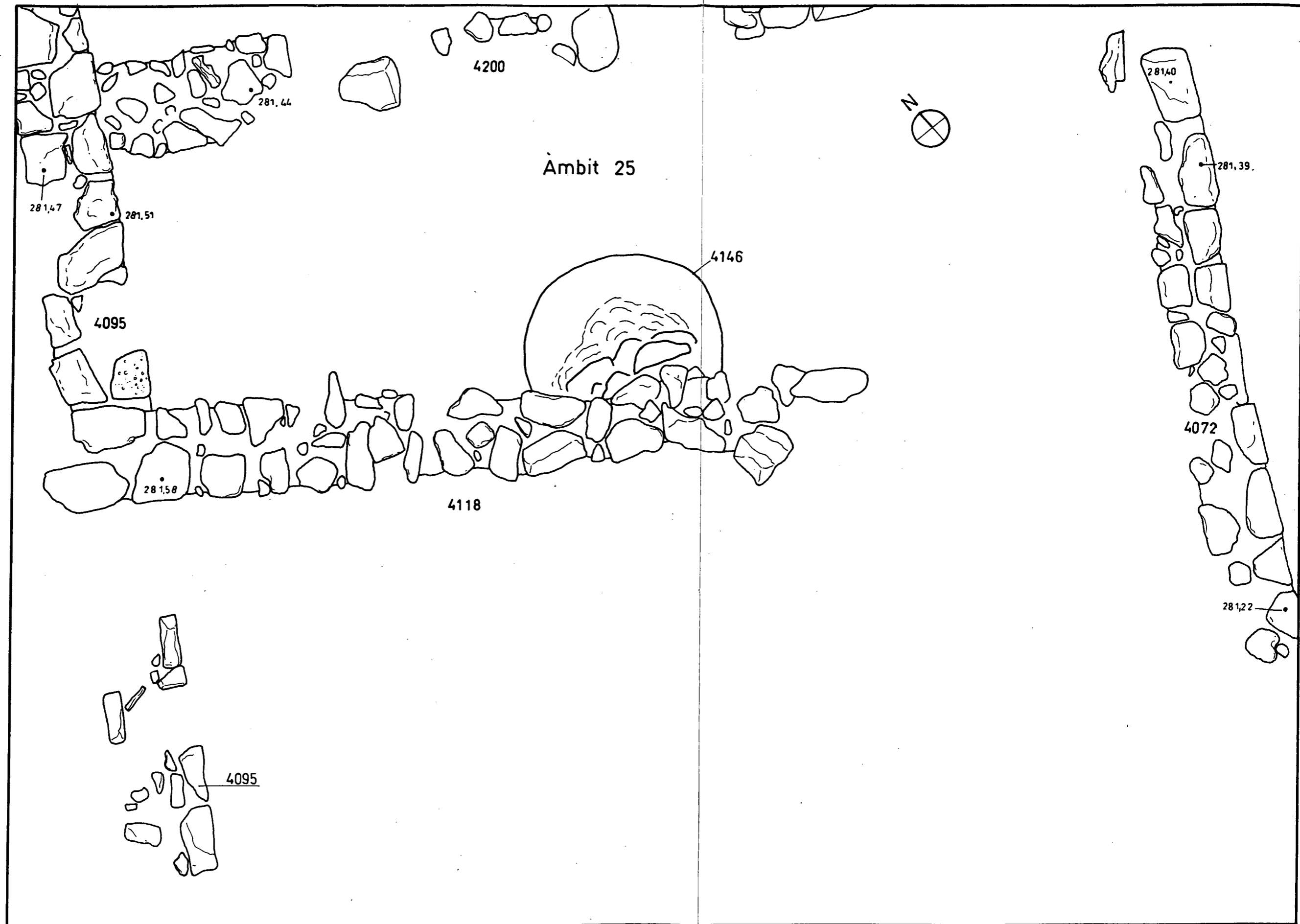




 CODEX SCCL Arqueologia i Patrimoni	INTERVENCIÓ		NOM DEL PLANOL	NUM.
	Plans d'en Jori		Planta del quadre F10	81
Autor: Valero/Romero/Palau	Data: Març 1999	Escala: 1/20		



Àmbit 25

 CODEX SCCL Arqueologia i Patrimoni	INTERVENCIÓ		NOM DEL PLÀNOL	NUM.
	Plans d'en Jori		Planta del quadre F11	82
Autor: Valero/Romero/Palau	Data: Març 1999	Escala: 1/20	0  1 m	



 CODEX SCCL Arqueologia i Patrimoni	INTERVENCIÓ		NOM DEL PLÀNOL	NUM.
	Plans d'en Jori		Planta del quadre F12	83
Autor: Valero/Romero/Palau	Data: Març 1999	Escala: 1/20		





281.20°

280.45°

4125



Àmbit 31

 CODEX SCCL Arqueologia i Patrimoni	INTERVENCIÓ		NOM DEL PLÀNOL	NUM.
	Plans d'en Jori		Planta del quadre F13	84
Autor: Valero/Romero/Palau	Data: Març 1999	Escala: 1/20	0  1 m	



Àmbit 31

4125

280.50 •

• 280.49



• 280.99

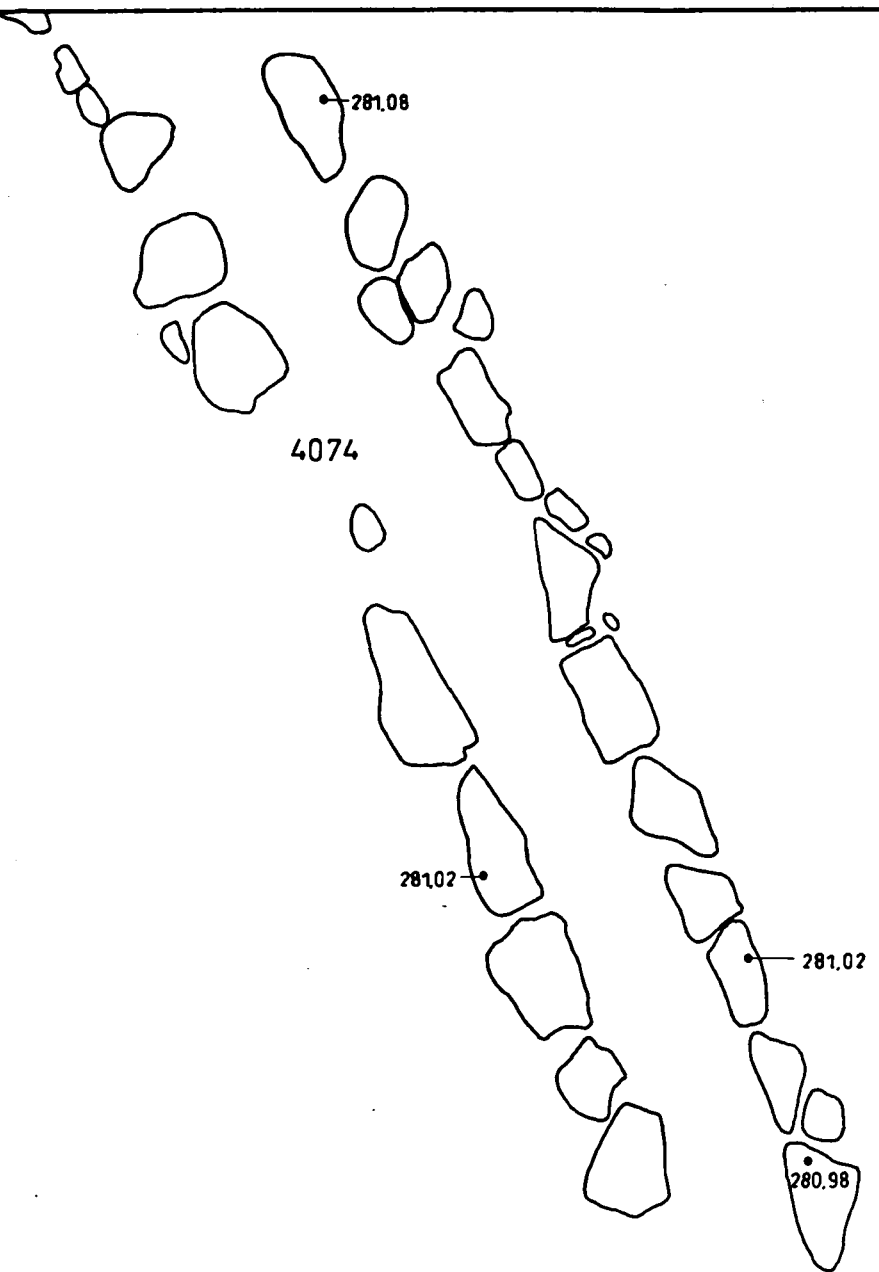
4125



281.20

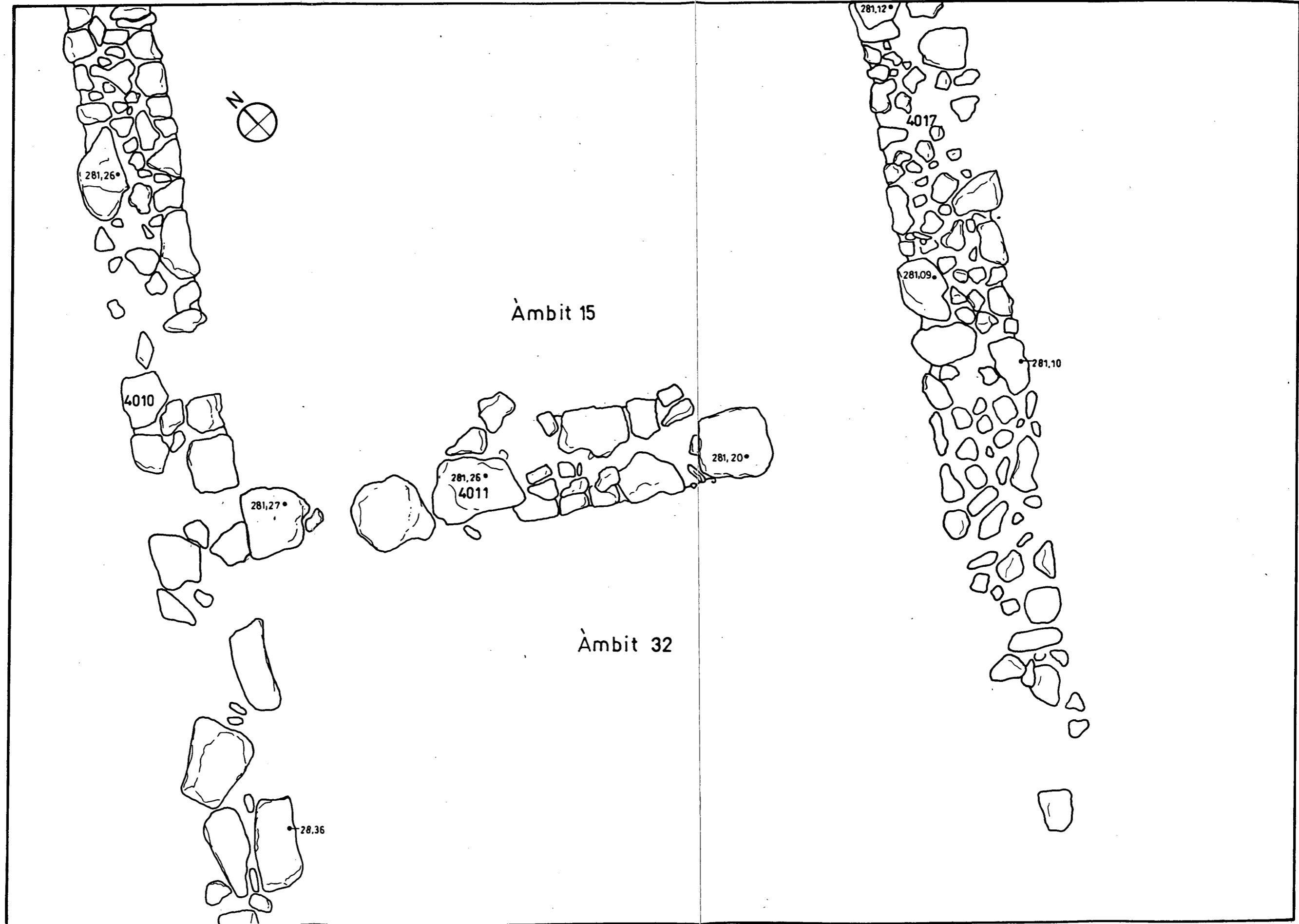
4074



281.02

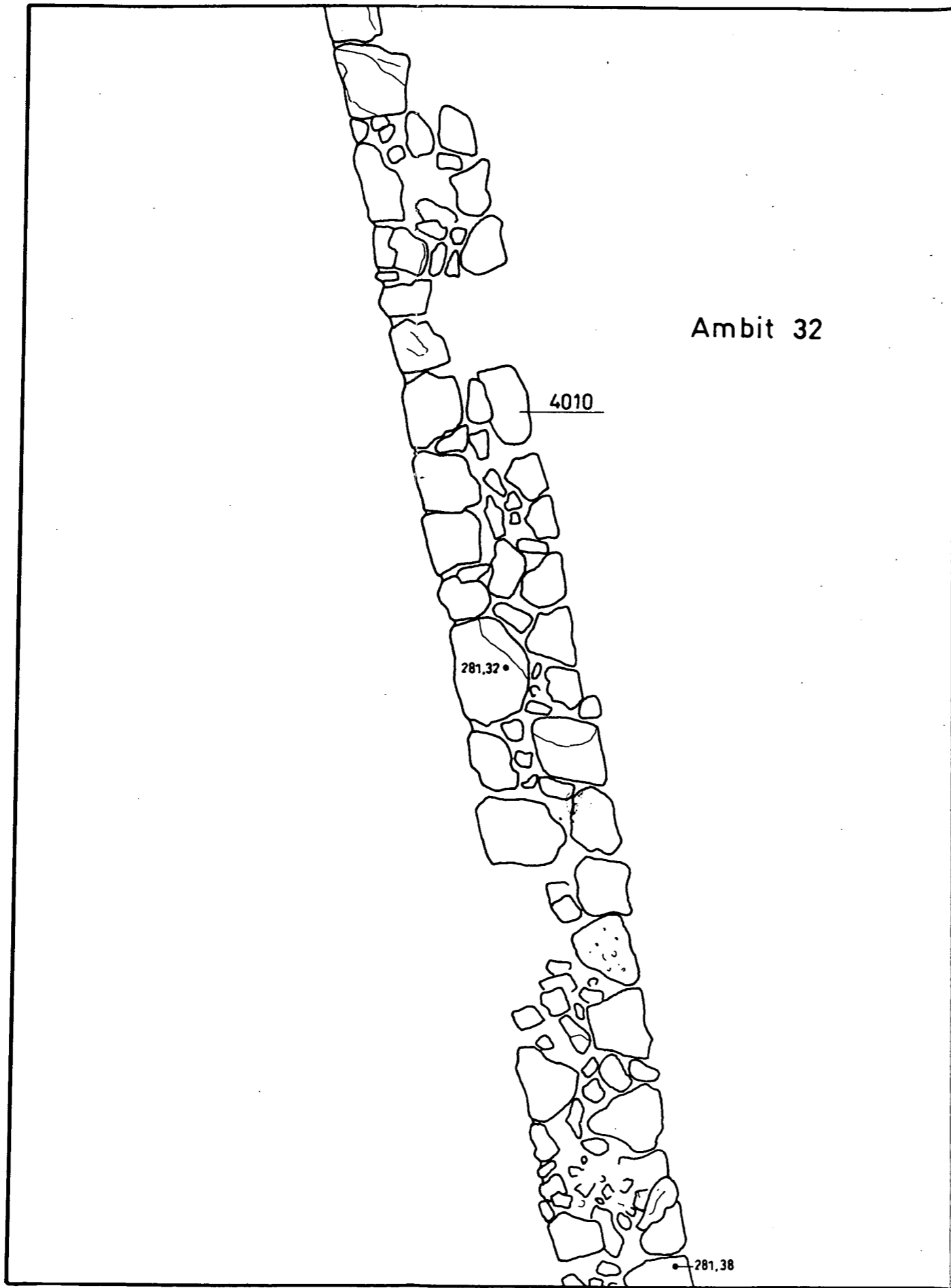
 CODEX SCCL Arqueologia i Patrimoni	INTERVENCIÓ		NOM DEL PLANOL	NUM.
	Plans d'en Jori		Planta del quadre F14	85
Autor: Valero/Romero/Palau	Data: Març 1999	Escala: 1/20	0  1 m	



 CODEX SCCL Arqueologia i Patrimoni	INTERVENCIÓ		NOM DEL PLÀNOL	NUM.
	Plans d'en Jori		Planta del quadre F15	86
Autor: Valero/Romero/Palau	Data: Març 1999	Escala: 1/20	0  1 m	



 CODEX SCCL Arqueologia i Patrimoni	INTERVENCIÓ		NOM DEL PLÀNOL	NUM.
	Plans d'en Jori		Planta del quadre G4	88
Autor: Valero/Romero/Palau	Data: Març 1999	Escala: 1/20		

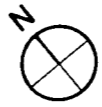




Ambit 32

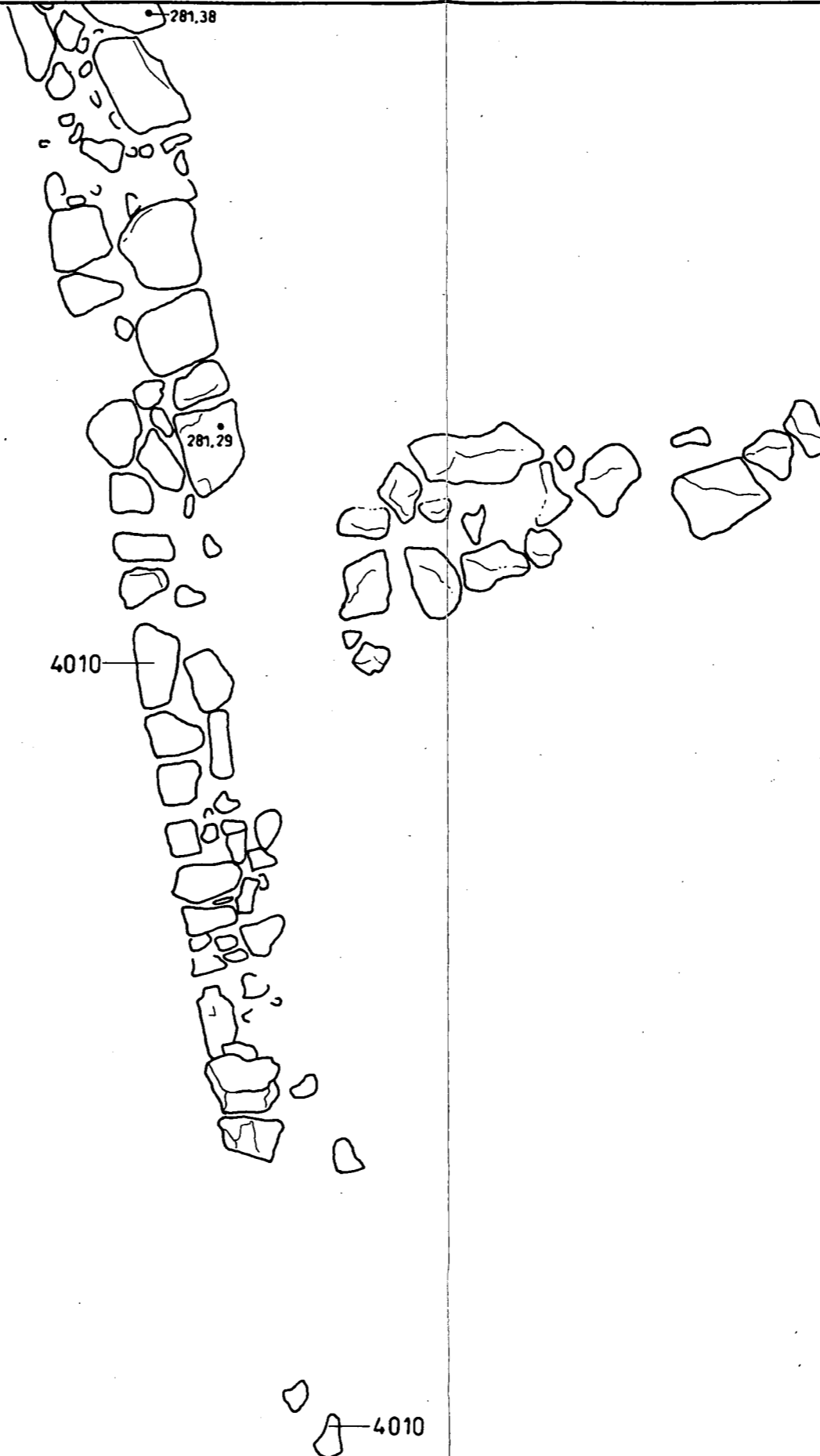
4010



281.32

281.38



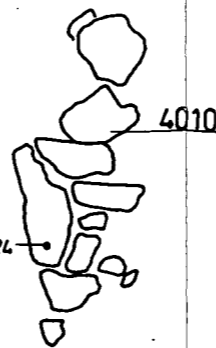
 CODEX SCCL Arqueologia i Patrimoni	INTERVENCIÓ		NOM DEL PLÀNOL	NUM.
	Plans d'en Jori		Planta del quadre G5	89
Autor: Valero/Romero/Palau	Data: Març 1999	Escala: 1/20		



 CODEX SCCL Arqueologia i Patrimoni	INTERVENCIÓ		NOM DEL PLÀNOL	NUM.
	Plans d'en Jori		Planta del quadre G6	90
Autor: Valero/Romero/Palau	Data: Març 1999	Escala: 1/20	0  1 m	



281.24



4010



CODEX SCCL
Arqueologia i Patrimoni

INTERVENCIÓ

Plans d'en Jori

NOM DEL PLÀNOL

Planta del quadre G7

NUM.

91



Autor: Valero/Romero/Palau

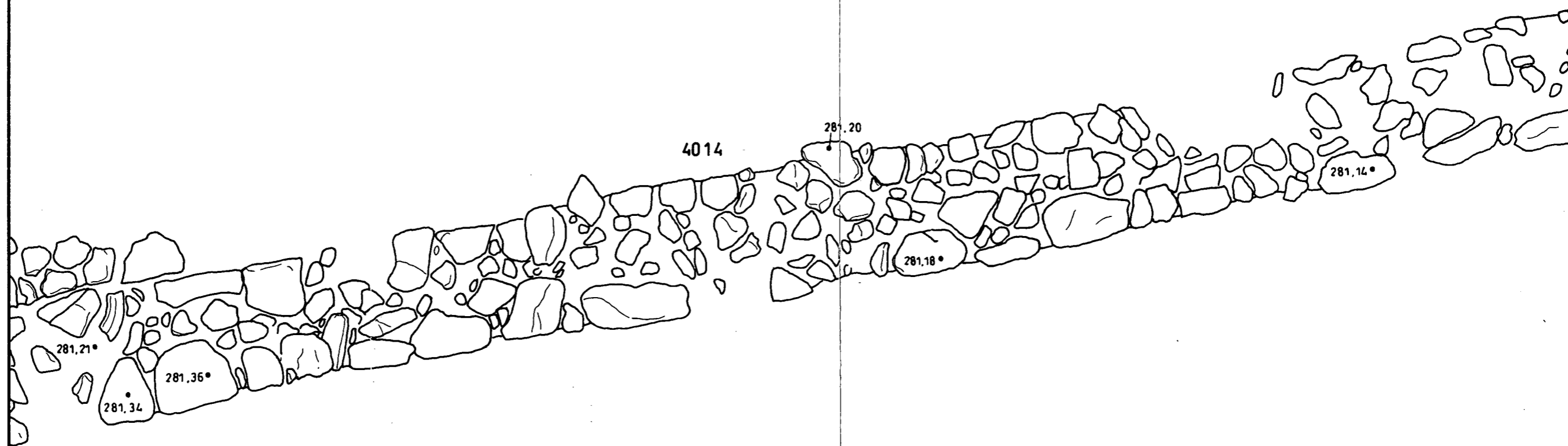
Data: Març 1999



Escala: 1/20

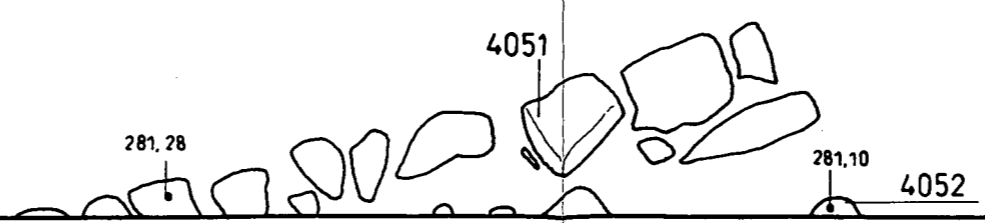
0 **1 m**





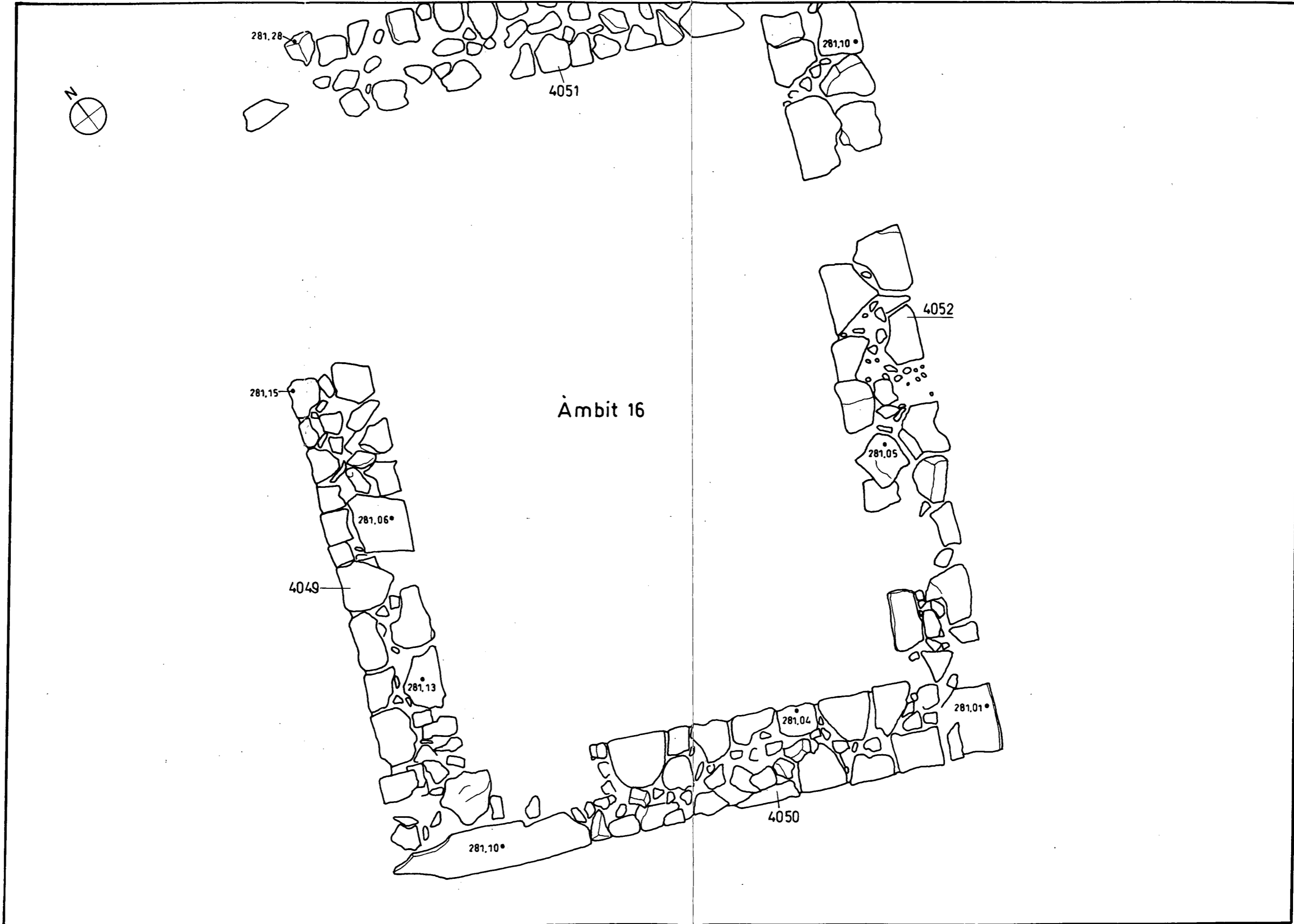
 CODEX SCCL Arqueologia i Patrimoni	INTERVENCIÓ	NOM DEL PLANOL	NUM.
	Plans d'en Jori	Planta del quadre G13	92
Autor: Valero/Romero/Palau	Data: Març 1999	Escala: 1/20	0  1 m





 CODEX SCCL Arqueologia i Patrimoni	INTERVENCIÓ		NOM DEL PLÀNOL	NUM.
	Plans d'en Jori		Planta del quadre H3	93
Autor: Valero/Romero/Palau	Data: Març 1999	Escala: 1/20	0  1 m	

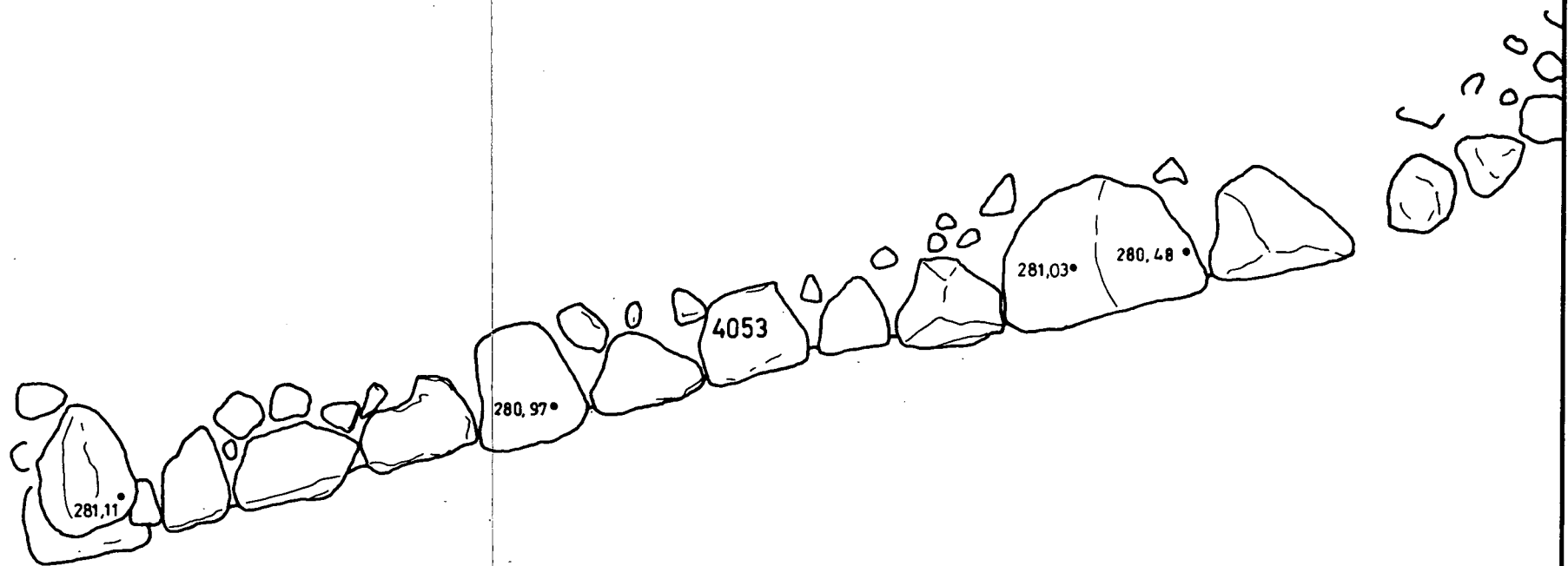




 CODEX SCCL Arqueologia i Patrimoni	INTERVENCIÓ		NOM DEL PLANOL	NUM.
	Plans d'en Jori		Planta del quadre H5	94
Autor: Valero/Romero/Palau	Data: Març 1999	Escala: 1/20	0  1 m	

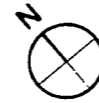




Àmbit 16


 CODEX SCCL Arqueologia i Patrimoni	INTERVENCIÓ		NOM DEL PLÀNOL	NUM.
	Plans d'en Jori		Planta del quadre H6	95
Autor: Valero/Romero/Palau	Data: Març 1999	Escala: 1/20		



 CODEX SCCL Arqueologia i Patrimoni	INTERVENCIÓ	NOM DEL PLÀNOL	NUM.
	Plans d'en Jori	Planta del quadre H7	96
Autor: Valero/Romero/Palau	Data: Març 1999	Escala: 1/20	



 CODEX SCCL Arqueologia i Patrimoni	INTERVENCIÓ	NOM DEL PLÀNOL	NUM.
	Plans d'en Jori	Planta del quadre 17	97
Autor: Valero/Romero/Palau	Data: Març 1999	Escala: 1/20	0  1 m



CODEX SCCL
Arqueologia i Patrimoni

INTERVENCIÓ

Plans d'en Jori

NOM DEL PLÀNOL | NUM.

Planta del quadre I6

98

Autor: Valero/Romero/Palau

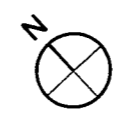
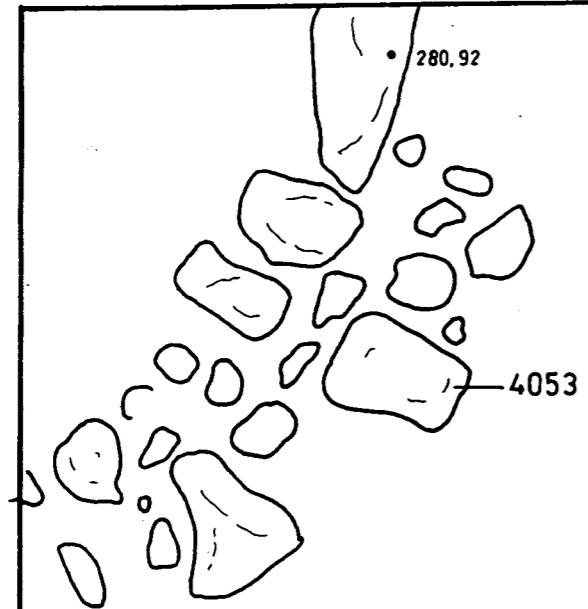
Data: Març 1999



Escala: 1/20


0


1 m

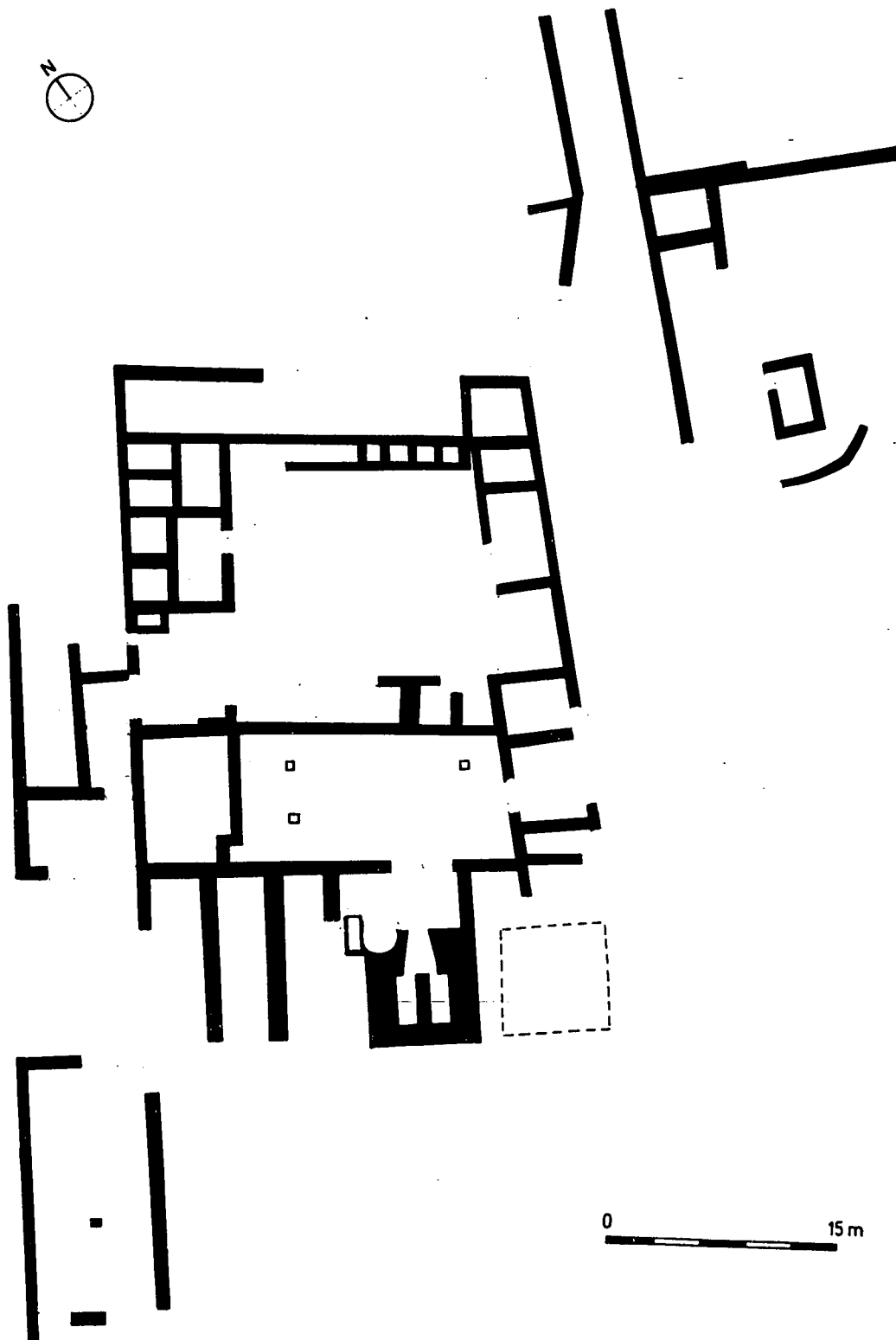





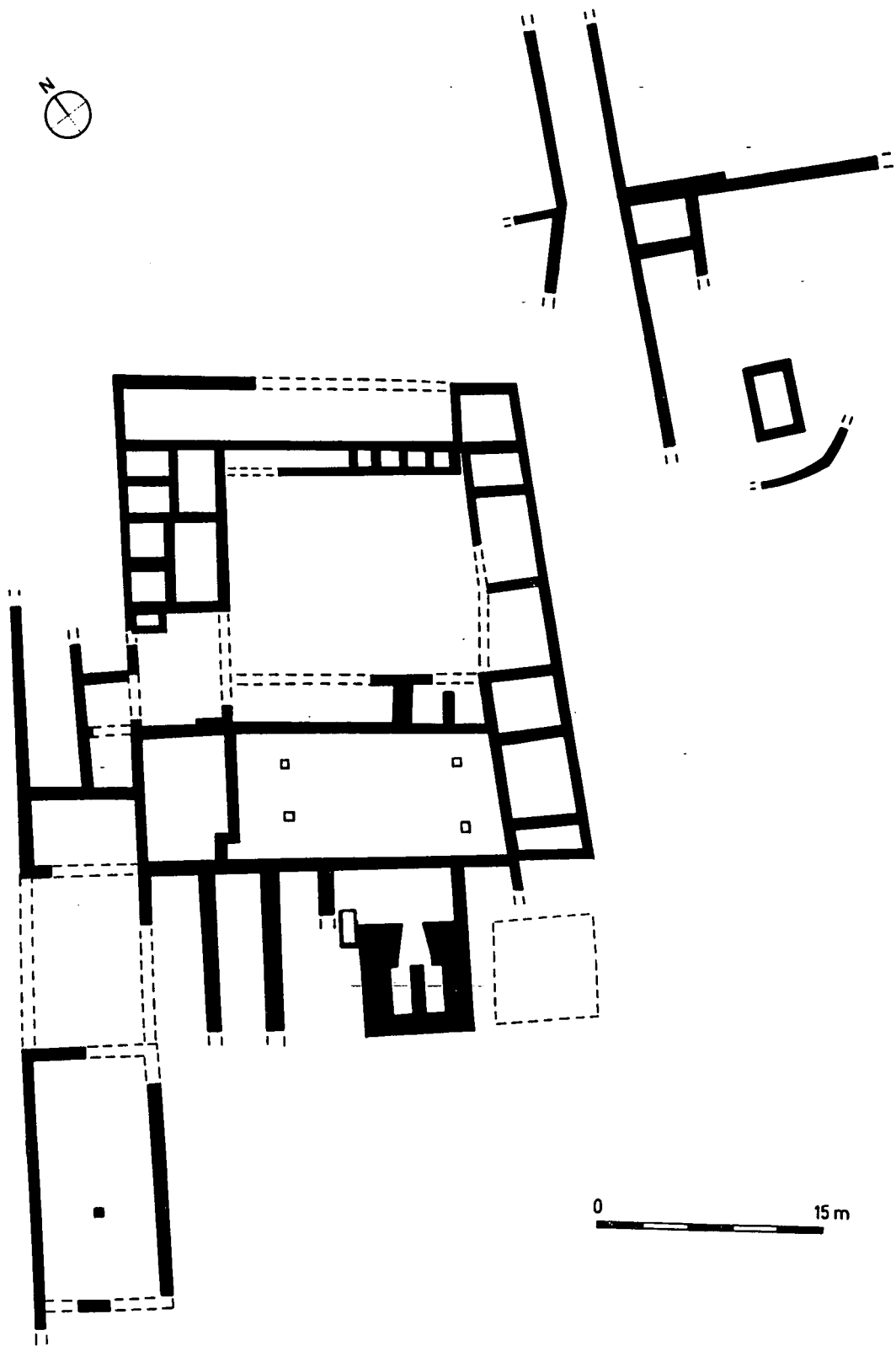
 CODEX SCCL Arqueologia i Patrimoni	INTERVENCIÓ		NOM DEL PLÀNOL	NUM.
	Plans d'en Jori		Planta del quadre 17	99
Autor: Valero/Romero/Palau	Data: Març 1999	Escala: 1/20		




 CODEX SCCL Arqueologia i Patrimoni	INTERVENCIÓ		NOM DEL PLÀNOL	NUM.
	Plans d'en Jori		Planta hipotètica de la fase 1	101
Autor: Valero/Romero/Palau	Data: Març 1999	Escala:		

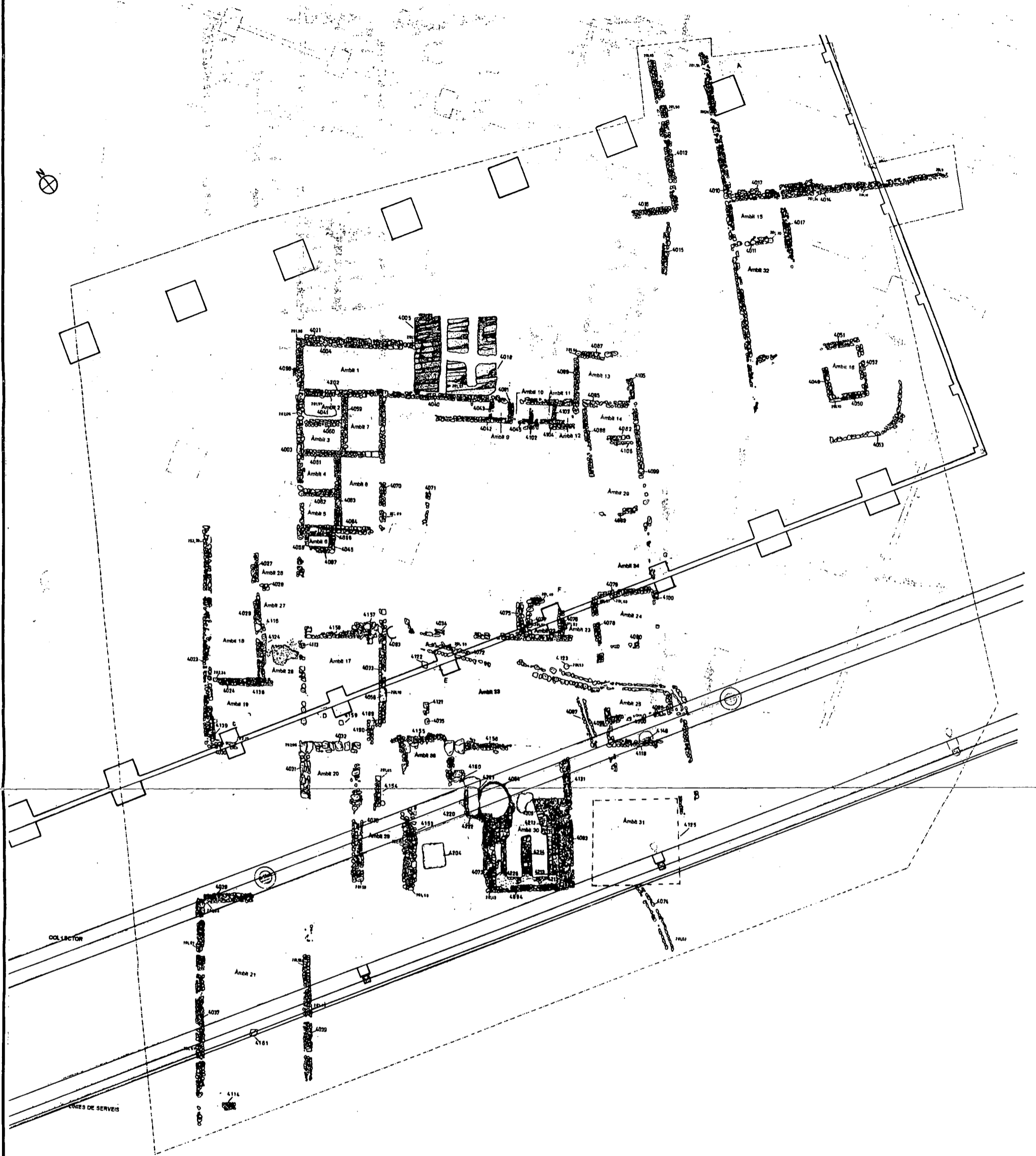



 CODEX SCCL Arqueologia i Patrimoni	INTERVENCIÓ	NOM DEL PLÀNOL	NUM.
	Plans d'en Jori	Planta hipotètica de la fase 2	102
Autor: Valero/Romero/Palau	Data: Març 1999	Escala:	



0 15 m

 CODEX SCCL Arqueologia i Patrimoni	INTERVENCIÓ		NOM DEL PLANOL	NUM.
	Plans d'en Jori		Restitució hipotètica de la fase 2	103
Autor: Valero/Romero/Palau	Data: Març 1999	Escala:		



 CODEX SCCL Arqueologia i Patrimoni	INTERVENCIÓ		NOM DEL PLANOL	NUM.
	Plans d'en Jori		Afectació de les restes per les obres	104
Autor: Valero/Romero/Palau	Data: Març 1999	Escala:		

FITXES DE REGISTRE D' UE

MPJ

Sector	Datació	Criteri Dat.	Textura	Color	101
100			Solta	Marró	
Composició	Terra i ceràmica		Interpretació	Foto. Plan.	
Relacions Físiques	Igual a		Nivell agrícola		
Cobreix a 102	Cobert per		Descripció		
Farceix a	Farcit per		Estrat superficial format per les terres del camp de conreu.		
Talla a	Tallat per				
Es recolza en	Se li recolza				
Es lliura	Se li lliura				

Sector	Datació	Criteri Dat.	Textura	Color	102
100					
Composició	Graves		Interpretació	Foto. Plan.	
Relacions Físiques	Igual a		Nivell geològic de graves.		
Cobreix a	Cobert per 101		Descripció		
Farceix a	Farcit per				
Talla a	Tallat per				
Es recolza en	Se li recolza				
Es lliura	Se li lliura				

Sector	Datació	Criteri Dat.	Textura	Color	201
200			Solta	Marró	
Composició	Terra i ceràmica		Interpretació	Foto. Plan.	
Relacions Físiques	Igual a		Nivell agrícola		
Cobreix a 202	Cobert per		Descripció		
Farceix a	Farcit per		Estrat superficial format per les terres del camp de conreu.		
Talla a	Tallat per				
Es recolza en	Se li recolza				
Es lliura	Se li lliura				

Sector 200	Datació -	Criteri Dat.	Textura Sorrentca	Color Gris	202
Composició	Graves		Interpretació		Foto. Plan.
Relacions Físiques	Igual a		Nivell geològic de graves		
Cobreix a 203	Cobert per 201		Descripció		
Farceix a	Farcit per				
Talla a	Tallat per				
Es recolza en	Se li recolza				
Es lliura	Se li lliura				

Sector 200	Datació -	Criteri Dat.	Textura	Color	203
Composició			Interpretació		Foto. Plan.
Relacions Físiques	Igual a		Nivell geològic. Tapàs		
Cobreix a	Cobert per 202		Descripció		
Farceix a	Farcit per				
Talla a	Tallat per				
Es recolza en	Se li recolza				
Es lliura	Se li lliura				

Sector 300	Datació -	Criteri Dat.	Textura Solta	Color Marró	301
Composició			Interpretació		Foto. Plan.
Relacions Físiques	Igual a		Nivell agrícola		
Cobreix a 302 306 graves	Cobert per		Descripció		
Farceix a	Farcit per				
Talla a	Tallat per				
Es recolza en	Se li recolza				
Es lliura 2015	Se li lliura				
			Estrat superficial format per les terres dels camps de conreu.		

Sector 300	Datació -	Criteri Dat.	Textura Compacta	Color Vermellós	302	
Composició	Terra argilosa		Interpretació		Foto. Plan.	
Relacions Físiques	Igual a		Amortització		98	
Cobreix a	Cobert per	Descripció Nivell de terres argiloses de color vermell que cobreix els paviments de tegulae 303, 304 i 305.			99	
303 304 305 307 308 309	301				100	
Farceix a	Farcit per					
Talla a	Tallat per					
Es recolza en	Se li recolza					
Es lliura	Se li lliura					
309						

Sector 300	Datació -	Criteri Dat.	Textura	Color	303	
Composició			Interpretació		Foto. Plan.	
Relacions Físiques	Igual a		Paviment de tegulae		3	
Cobreix a	Cobert per	Descripció Paviment de tegulae localitzat a la part central de la neteja de talús del sector 300.			8	
303 304 305 307 308 309	302				41	
Farceix a	Farcit per				42	
Talla a	Tallat per				44	
Es recolza en	Se li recolza					
Es lliura	Se li lliura					
309						

Sector 300	Datació -	Criteri Dat.	Textura	Color	304	
Composició			Interpretació		Foto. Plan.	
Relacions Físiques	Igual a		Paviment de tegulae		8	
Cobreix a	Cobert per	Descripció Paviment de tegulae localitzat a la part est de la neteja de talús del sector 300.				
303 304 305 307 308 309	302					
Farceix a	Farcit per					
Talla a	Tallat per					
Es recolza en	Se li recolza					
Es lliura	Se li lliura					
309 graves						

MPJ

Sector	Datació	Criteri Dat.	Textura	Color		
300					305	
Composició				Interpretació	Foto. Plan.	
Relacions Físiques	Igual a			paviment de tegulae	8	
Cobreix a	Cobert per			Descripció		
	302					
Farceix a	Farcit per					
Talla a	Tallat per					
Es recolza en	Se li recolza					
Es lliura	Se li lliura					
Graves						

Sector	Datació	Criteri Dat.	Textura	Color		
300				Marró	307	
Composició	Terres , material constructiu (tegulae)			Interpretació	Foto. Plan.	
Relacions Físiques	Igual a			enderroc		
Cobreix a	Cobert per			Descripció		
308	302					
Farceix a	Farcit per					
Talla a	Tallat per					
Es recolza en	Se li recolza					
Es lliura	Se li lliura					
graves						

Sector	Datació	Criteri Dat.	Textura	Color		
300			cenrosa	Gris	308	
Composició	terra i cendres			Interpretació	Foto. Plan.	
Relacions Físiques	Igual a			paviment	45	
Cobreix a	Cobert per			Descripció		
Graves	302 307					
Farceix a	Farcit per					
Talla a	Tallat per					
Es recolza en	Se li recolza					
Es lliura	Se li lliura					
Graves						

Sector	Datació	Criteri Dat.	Textura	Color	
300			Compacta		309
Composició	argil.la i tegulaes.		Interpretació	Foto. Plan.	
Relacions Físiques	Igual a		Enva	8	
Cobreix a	Cobert per				
	302				
Farceix a	Farcit per				
Talla a	Tallat per				
Es recolza en	Se li recolza				
Es lliura	Se li lliura				
	302 303 304				
			Descripció		
			Estructura de mur fet a base d'argila depurada encofrada per tegules. Separa l'habitació central i l'habitació est del tall 300.		

Sector	Datació	Criteri Dat.	Textura	Color	
400			Solta	Marró	401
Composició	Terra i ceràmica		Interpretació	Foto. Plan.	
Relacions Físiques	Igual a		Nivell agrícola		
Cobreix a	Cobert per				
402					
Farceix a	Farcit per				
Talla a	Tallat per				
Es recolza en	Se li recolza				
Es lliura	Se li lliura				
			Descripció		
			Estrat superficial format per les terres del camp de conreu.		

Sector	Datació	Criteri Dat.	Textura	Color	
400			Sorrenca	Marró Clar	402
Composició	Sorres		Interpretació	Foto. Plan.	
Relacions Físiques	Igual a		Nivell geològic de sorres		
Cobreix a	Cobert per				
403	401				
Farceix a	Farcit per				
Talla a	Tallat per				
Es recolza en	Se li recolza				
Es lliura	Se li lliura				
			Descripció		

Sector 400	Datació -	Criteri Dat.	Textura Sorrenca	Color Gris	403
Composició	Graves		Interpretació		Foto. Plan.
Relacions Físiques	Igual a		Nivell geològic de graves		
Cobreix a	Cobert per 402		Descripció		
Farceix a	Farcit per				
Talla a	Tallat per				
Es recolza en	Se li recolza				
Es lliura	Se li lliura				

Sector 500	Datació -	Criteri Dat.	Textura Solta	Color Marró	501
Composició	Terra, graves, ceràmica, i tegules.		Interpretació		Foto. Plan.
Relacions Físiques	Igual a		Nivell agrícola superficial		
Cobreix a 502 503 504 506 507 508	Cobert per		Descripció		
Farceix a	Farcit per		Estrat amb poca presència de material ceràmic, encara que si presenta material de construcció (TEGULES)		
Talla a	Tallat per				
Es recolza en	Se li recolza				
Es lliura	Se li lliura				

Sector 500	Datació -	Criteri Dat.	Textura Compacta	Color Marró Clar	502
Composició	Terra, graves, tegulae i ceràmica		Interpretació		Foto. Plan.
Relacions Físiques	Igual a		Possible nivell d'ús		
Cobreix a	Cobert per 501		Descripció		
Farceix a	Farcit per		Presenta tegules i material ceràmic en disposició plana		
Talla a	Tallat per				
Es recolza en	Se li recolza				
Es lliura 503	Se li lliura				

Sector	Datació	Criteri Dat.	Textura	Color	503	
500			Compacta			
Composició	Pedra.		Interpretació	Foto. Plan.		
Relacions Físiques	Igual a		Mur.	66	9	
Cobreix a	Cobert per			67	10	
	501			11	11	
Farceix a	Farcit per			26		
Talla a	Tallat per			27		
Es recolza en	Se li recolza			28		
Graves				29		
Es lliura	Se li lliura			30		
	502 1202			31		
			Descripció			
			Estructura de pedres alineades en sentit est-oest, feta a base de pedres de petites dimensions. Són pedres del riu lligades amb fang i el mur fa 40 cm d'ample. Es troba a la banda nord de la rasa.			

Sector	Datació	Criteri Dat.	Textura	Color	504	
500						
Composició	Terra, ceràmica i material constructiu		Interpretació	Foto. Plan.		
Relacions Físiques	Igual a		Possible estrat d'enderroc			
Cobreix a	Cobert per					
505	501					
Farceix a	Farcit per					
Talla a	Tallat per					
Es recolza en	Se li recolza					
Es lliura	Se li lliura					
			Descripció			

Sector	Datació	Criteri Dat.	Textura	Color	505	
500						
Composició	Pedra		Interpretació	Foto. Plan.		
Relacions Físiques	Igual a		Mur.	65	9	
Cobreix a	Cobert per			10	10	
	504			23	11	
Farceix a	Farcit per			24		
Talla a	Tallat per			25		
Es recolza en	Se li recolza					
Graves						
Es lliura	Se li lliura					
			Descripció			
			Estructura situada a la part central de la rasa en sentit nord-sud. Feta a base de pedres de mitjanes dimensions en les cares curtes, i amb un farciment interior de pedra petita. Mesura 55 cm d'ample, i només es conserva una filada.			

Sector 500	Datació -	Criteri Dat.	Textura	Color	506	
Composició	Pedra		Interpretació		Foto. Plan.	
Relacions Físiques	Igual a		Mur			
Cobreix a	Cobert per				64	9
	509				12	10
Farceix a	Farcit per				19	11
Talla a	Tallat per				20	
Es recolza en	Se li recolza				21	
Graves		22				
Es lliura	Se li lliura	Descripció			51	
		L'estructura mesura 2'90x0'45, feta a base de pedres de petites i mitjanes dimensions. Conserva tan sols una filada.			52	
					53	
					54	

Sector 500	Datació -	Criteri Dat.	Textura	Color	507	
Composició	Pedra.		Interpretació		Foto. Plan.	
Relacions Físiques	Igual a		Mur de contenció.			
Cobreix a	Cobert per				63	9
	501				16	10
Farceix a	Farcit per				17	11
Talla a	Tallat per				18	
Es recolza en	Se li recolza				Descripció	
Graves.		Estructura alineada en sentit est-oest, feta a base de pedres de petit i mig tamany. Presenta la cara nord molt malmesa, en contraposició a la sud que esta més treballada.				
Es lliura	Se li lliura					
	508					

Sector 500	Datació -	Criteri Dat.	Textura	Color Marró Fosc	508	
Composició	Terres, pedra, i tegules.		Interpretació		Foto. Plan.	
Relacions Físiques	Igual a		Enderroc.			
Cobreix a	Cobert per					
Graves	501					
Farceix a	Farcit per					
Talla a	Tallat per					
Es recolza en	Se li recolza				Descripció	
Graves		Les pedres són de petites dimensions.				
Es lliura	Se li lliura					

Sector 500	Datació -	Criteri Dat.	Textura	Color	509
Composició				Interpretació	Foto. Plan.
Relacions Físiques	Igual a			Enderroc.	<div style="border: 1px solid black; height: 100px; width: 100%;"></div>
Cobreix a 506	Cobert per 501			Descripció	
Farceix a	Farcit per				
Talla a	Tallat per				
Es recolza en	Se li recolza				
Es lliura	Se li lliura				

Sector 600	Datació -	Criteri Dat.	Textura	Color	601
Composició				Interpretació	Foto. Plan.
Relacions Físiques	Igual a			Nivell agrícola.	<div style="border: 1px solid black; height: 100px; width: 100%;"></div>
Cobreix a 602 604 605	Cobert per			Descripció	
Farceix a	Farcit per				
Talla a	Tallat per				
Es recolza en	Se li recolza				
Es lliura	Se li lliura				
				Veure 501.	

Sector 600	Datació -	Criteri Dat.	Textura	Color	602
Composició				Interpretació	Foto. Plan.
Relacions Físiques	Igual a			Enderroc.	<div style="border: 1px solid black; height: 100px; width: 100%;"></div>
Cobreix a 603 605	Cobert per 601			Descripció	
Farceix a	Farcit per				
Talla a	Tallat per				
Es recolza en	Se li recolza				
Es lliura	Se li lliura				

Sector	Datació	Criteri Dat.	Textura	Color	603	
600						
Composició				Interpretació	Foto. Plan.	
Relacions Físiques	Igual a 1409			Paviment d'opus signinum.	69	12
Cobreix a	Cobert per				70	
	602				71	
Farceix a	Farcit per			Descripció	40	
Talla a	Tallat per			Signinum forca malmès per l'arada del pagès. Sembla que es conserva tant el seu límit nord com el sud a la cala 600, i el límit oest a la cala 1400.		
Es recolza en	Se li recolza					
Es lliura	Se li lliura					
605						

Sector	Datació	Criteri Dat.	Textura	Color	604	
600			Compacta	Vermellós		
Composició	Argila, i tegules.			Interpretació	Foto. Plan.	
Relacions Físiques	Igual a			Enderroc	68	
Cobreix a	Cobert per				6	
	601			Descripció	7	
Farceix a	Farcit per			Es constaten gran quantitat de tegules.		
Talla a	Tallat per					
Es recolza en	Se li recolza					
Es lliura	Se li lliura					

Sector	Datació	Criteri Dat.	Textura	Color	605	
600						
Composició				Interpretació	Foto. Plan.	
Relacions Físiques	Igual a			Mur		12
Cobreix a	Cobert per					
	602			Descripció		
Farceix a	Farcit per			Mur en sentit est-oest d'uns 40 cm d'amplada, límit sud del recinte format pel paviment 603.		
Talla a	Tallat per					
Es recolza en	Se li recolza					
	603					
Es lliura	Se li lliura					

Sector	Datació	Criteri Dat.	Textura	Color	
700					701
Composició				Interpretació	Foto. Plan.
Relacions Físiques	Igual a			Nivell agrícola remenat.	
Cobreix a 703	Cobert per				
Farceix a	Farcit per				
Talla a	Tallat per				
Es recolza en	Se li recolza				
Es lliura	Se li lliura				
				Descripció	

Sector	Datació	Criteri Dat.	Textura	Color	
700				Marró Clar	702
Composició	Graves, ceràmica.			Interpretació	Foto. Plan.
Relacions Físiques	Igual a				
Cobreix a Graves 703	Cobert per				
Farceix a	Farcit per				
Talla a	Tallat per				
Es recolza en	Se li recolza				
Es lliura	Se li lliura				
				Descripció	
				Presenta poca quantitat de ceràmica. Apareix a la banda sud de la rasa. Interpretació indeterminada.	

Sector	Datació	Criteri Dat.	Textura	Color	
700				Vermellós	703
Composició	Argila, tegula.			Interpretació	Foto. Plan.
Relacions Físiques	Igual a			Possible enderroc	
Cobreix a 702	Cobert per 701				
Farceix a	Farcit per				
Talla a	Tallat per				
Es recolza en	Se li recolza				
Es lliura	Se li lliura				
				Descripció	
				Apareix una quantitat elevada de fragments de tegula.	

Sector 800	Datació -	Criteri Dat.	Textura	Color	801										
Composició		Interpretació			Foto. Plan.										
Relacions Físiques Igual a		Nivell agrícola remenat.			<table border="1" style="width:100%; height: 100%; border-collapse: collapse;"> <tr><td style="width:50%; height: 20px;"></td><td style="width:50%; height: 20px;"></td></tr> <tr><td style="width:50%; height: 20px;"></td><td style="width:50%; height: 20px;"></td></tr> <tr><td style="width:50%; height: 20px;"></td><td style="width:50%; height: 20px;"></td></tr> <tr><td style="width:50%; height: 20px;"></td><td style="width:50%; height: 20px;"></td></tr> <tr><td style="width:50%; height: 20px;"></td><td style="width:50%; height: 20px;"></td></tr> </table>										
Cobreix a Graves.	Cobert per	Descripció Veure 501.													
Farceix a	Farcit per														
Talla a	Tallat per														
Es recolza en	Se li recolza														
Es lliura	Se li lliura														

Sector 900	Datació -	Criteri Dat.	Textura	Color	901										
Composició		Interpretació			Foto. Plan.										
Relacions Físiques Igual a		Nivell agrícola remenat.			<table border="1" style="width:100%; height: 100%; border-collapse: collapse;"> <tr><td style="width:50%; height: 20px;"></td><td style="width:50%; height: 20px; text-align: center;">61</td></tr> <tr><td style="width:50%; height: 20px;"></td><td style="width:50%; height: 20px; text-align: center;">62</td></tr> <tr><td style="width:50%; height: 20px;"></td><td style="width:50%; height: 20px;"></td></tr> <tr><td style="width:50%; height: 20px;"></td><td style="width:50%; height: 20px;"></td></tr> <tr><td style="width:50%; height: 20px;"></td><td style="width:50%; height: 20px;"></td></tr> </table>		61		62						
	61														
	62														
Cobreix a Graves	Cobert per	Descripció Veure 501.													
Farceix a	Farcit per														
Talla a	Tallat per														
Es recolza en	Se li recolza														
Es lliura	Se li lliura														

Sector 1000	Datació -	Criteri Dat.	Textura	Color	1001										
Composició		Interpretació			Foto. Plan.										
Relacions Físiques Igual a		Nivell agrícola.			<table border="1" style="width:100%; height: 100%; border-collapse: collapse;"> <tr><td style="width:50%; height: 20px;"></td><td style="width:50%; height: 20px; text-align: center;">59</td></tr> <tr><td style="width:50%; height: 20px;"></td><td style="width:50%; height: 20px; text-align: center;">60</td></tr> <tr><td style="width:50%; height: 20px;"></td><td style="width:50%; height: 20px;"></td></tr> <tr><td style="width:50%; height: 20px;"></td><td style="width:50%; height: 20px;"></td></tr> <tr><td style="width:50%; height: 20px;"></td><td style="width:50%; height: 20px;"></td></tr> </table>		59		60						
	59														
	60														
Cobreix a 1002 Graves	Cobert per	Descripció Veure 501.													
Farceix a	Farcit per														
Talla a	Tallat per														
Es recolza en	Se li recolza														
Es lliura	Se li lliura														

Sector 1000	Datació -	Criteri Dat.	Textura	Color Marró-vermell	1002
Composició	Terres, graves i tegula.		Interpretació	Foto. Plan.	
Relacions Físiques	Igual a		Possible enderroc		
Cobreix a Graves	Cobert per 1001		Descripció Apareix molta quantitat de tegula.		
Farceix a	Farcit per				
Talla a	Tallat per				
Es recolza en	Se li recolza				
Es lliura	Se li lliura				

Sector 1100	Datació -	Criteri Dat.	Textura	Color	1101
Composició			Interpretació	Foto. Plan.	
Relacions Físiques	Igual a		Nivell agrícola.		
Cobreix a	Cobert per		Descripció Veure 501.		
Farceix a	Farcit per				
Talla a	Tallat per				
Es recolza en	Se li recolza				
Es lliura	Se li lliura				

Sector 1200	Datació -	Criteri Dat.	Textura	Color	1201
Composició			Interpretació	Foto. Plan.	
Relacions Físiques	Igual a		Nivell agrícola.		
Cobreix a 503 1202	Cobert per		Descripció Veure 501.		
Farceix a	Farcit per				
Talla a	Tallat per				
Es recolza en	Se li recolza				
Es lliura	Se li lliura				

Sector	Datació	Criteri Dat.	Textura	Color	1202
1200					
Composició	Pedra.		Interpretació	Foto. Plan.	
Relacions Físiques	Igual a		Possible enderroc		
Cobreix a	Cobert per				
	1201				
Farceix a	Farcit per				
Talla a	Tallat per				
Es recolza en	Se li recolza				
Es lliura	Se li lliura				
503					
			Descripció		
			Contenia pedres de petites dimensions.		

Sector	Datació	Criteri Dat.	Textura	Color	1301
1300					
Composició			Interpretació	Foto. Plan.	
Relacions Físiques	Igual a		Nivell agrícola.		
Cobreix a	Cobert per				
Graves.					
Farceix a	Farcit per				
Talla a	Tallat per				
Es recolza en	Se li recolza				
Es lliura	Se li lliura				
			Descripció		
			Veure 501.		

Sector	Datació	Criteri Dat.	Textura	Color	1401
1400					
Composició			Interpretació	Foto. Plan.	
Relacions Físiques	Igual a		Nivell agrícola.		
Cobreix a	Cobert per				
1402 1403 1407 1408					
Farceix a	Farcit per				
Talla a	Tallat per				
Es recolza en	Se li recolza				
Es lliura	Se li lliura				
			Descripció		
			Veure 501.		

Sector	Datació	Criteri Dat.	Textura	Color	1402
1400					
Composició	Opus signinum.		Interpretació	Foto. Plan.	
Relacions Físiques	Igual a		Paviment d'opus signinum	11	
Cobreix a 1403	Cobert per		Descripció Opus signinum molt arrasat que apareix a la banda est de la cala igualable amb 603.	12	
Farceix a	Farcit per				
Talla a	Tallat per				
Es recolza en	Se li recolza				
Es lliura 1410 1411	Se li lliura				

Sector	Datació	Criteri Dat.	Textura	Color	1403
1400			Sorrenca	Marró Clar	
Composició	Sorra, ceràmica.		Interpretació	Foto. Plan.	
Relacions Físiques	Igual a		Enderroc		
Cobreix a 1404	Cobert per 1402 1401 1403		Descripció Nivell excavat a la part central de la cata que aporta poc material ceràmic.		
Farceix a	Farcit per				
Talla a	Tallat per				
Es recolza en	Se li recolza 1407				
Es lliura	Se li lliura				

Sector	Datació	Criteri Dat.	Textura	Color	1404
1400					
Composició	Calç		Interpretació	Foto. Plan.	
Relacions Físiques	Igual a		Posible ús.		
Cobreix a 1405	Cobert per 1403		Descripció Nivell de calç que presenta una disposició plana i un gruix aproximat de 3 cm.		
Farceix a	Farcit per				
Talla a	Tallat per				
Es recolza en	Se li recolza				
Es lliura	Se li lliura				

Sector 1400	Datació -	Criteri Dat.	Textura Sorrentca	Color Marró Fosc	1405
Composició	Sorres		Interpretació	Foto. Plan.	
Relacions Físiques	Igual a		Preparació de paviment.		
Cobreix a 1406	Cobert per 1404	Descripció			
Farceix a	Farcit per				
Talla a	Tallat per				
Es recolza en	Se li recolza				
Es lliura	Se li lliura				

Sector 1400	Datació -	Criteri Dat.	Textura	Color	1406
Composició			Interpretació	Foto. Plan.	
Relacions Físiques	Igual a		Nivell geològic de graves.		
Cobreix a	Cobert per 1405	Descripció			
Farceix a	Farcit per				
Talla a	Tallat per				
Es recolza en	Se li recolza				
Es lliura	Se li lliura				

Sector 1400	Datació -	Criteri Dat.	Textura	Color	1407
Composició	Pedra		Interpretació	Foto. Plan.	
Relacions Físiques	Igual a		Mur	72	11
Cobreix a	Cobert per 1401	Descripció		73	12
Farceix a	Farcit per	Estructura de pedres alineades en sentit nord-sud feta a base de pedres de mig i gran tamany, presentant una amplada de 55 cm.			
Talla a	Tallat per				
Es recolza en 1403	Se li recolza				
Es lliura	Se li lliura 1408				

Sector	Datació	Criteri Dat.	Textura	Color	1408
1400				Marró	
Composició	Terres, pedra i tegules.		Interpretació	Foto. Plan.	
Relacions Físiques	Igual a		Enderroc.		
Cobreix a 1403	Cobert per 1401				
Farceix a	Farcit per	Descripció			
Talla a	Tallat per				
Es recolza en	Se li recolza				
Es lliura 1407	Se li lliura				

Sector	Datació	Criteri Dat.	Textura	Color	1409
1400					
Composició	Opus signinum.		Interpretació	Foto. Plan.	
Relacions Físiques	Igual a 603		Paviment.		
Cobreix a	Cobert per 1401				
Farceix a	Farcit per	Descripció			
Talla a	Tallat per	Signinum que juntament amb les restes del signinum 603 formaria part d'un mateix àmbit.			
Es recolza en 1410	Se li recolza				
Es lliura	Se li lliura				

Sector	Datació	Criteri Dat.	Textura	Color	1410
1400					
Composició			Interpretació	Foto. Plan.	
Relacions Físiques	Igual a		Rasa de pavimentació d'un mur mitger desaparegut.		
Cobreix a	Cobert per 1401				
Farceix a	Farcit per	Descripció			
Talla a 1403	Tallat per	Retall de 35 cm d'ample aproximadament, que diferencia els paviments 1402 de 1409.			
Es recolza en	Se li recolza				
Es lliura	Se li lliura 1402 1409				

Sector	Datació	Criteri Dat.	Textura	Color	1411
1400					
Composició				Interpretació	Foto. Plan.
Relacions Físiques	Igual a			Rasa de fonamentació d'un mur desaparegut que limita 1402 vers l'est.	
Cobreix a	Cobert per			Descripció	
	1401				
Farceix a	Farcit per				
Talla a	Tallat per			Retall d'uns 35 cm d'ample.	
1403					
Es recolza en	Se li recolza				
Es lliura	Se li lliura				
	1402				

Sector	Datació	Criteri Dat.	Textura	Color	1501
1500					
Composició				Interpretació	Foto. Plan.
Relacions Físiques	Igual a			Nivell agrícola.	74
Cobreix a	Cobert per			Descripció	
1502					
Farceix a	Farcit per				
Talla a	Tallat per			Veure 501	
Es recolza en	Se li recolza				
Es lliura	Se li lliura				

Sector	Datació	Criteri Dat.	Textura	Color	1601
1600					
Composició				Interpretació	Foto. Plan.
Relacions Físiques	Igual a			Nivell agrícola.	
Cobreix a	Cobert per			Descripció	
Geologic					
Farceix a	Farcit per				
Talla a	Tallat per			Veure 501.	
Es recolza en	Se li recolza				
Es lliura	Se li lliura				

MPJ

Sector	Datació	Criteri Dat.	Textura	Color	1701
1700					
Composició				Interpretació	Foto. Plan.
Relacions Físiques	Igual a			Nivell agrícola.	
Cobreix a Geològic	Cobert per			Descripció Veure 501	
Farceix a	Farcit per				
Talla a	Tallat per				
Es recolza en	Se li recolza				
Es lliura	Se li lliura				

Sector	Datació	Criteri Dat.	Textura	Color	1801
1800			Solta	Marró	
Composició	Terra i ceràmica			Interpretació	Foto. Plan.
Relacions Físiques	Igual a			Nivell agrícola	
Cobreix a Graves	Cobert per			Descripció Estrat superficial format per les terres del camp de conreu.	
Farceix a	Farcit per				
Talla a	Tallat per				
Es recolza en	Se li recolza				
Es lliura	Se li lliura				

Sector	Datació	Criteri Dat.	Textura	Color	1901
1900			Solta	Marró	
Composició	Terra i ceràmica			Interpretació	Foto. Plan.
Relacions Físiques	Igual a			Nivell agrícola	
Cobreix a Graves	Cobert per			Descripció Estrat superficial format per les terres del camp de conreu.	
Farceix a	Farcit per				
Talla a	Tallat per				
Es recolza en	Se li recolza				
Es lliura	Se li lliura				

Sector 2000	Datació —	Criteri Dat.	Textura Solta	Color Marró	2001
Composició	Terra i ceràmica		Interpretació	Foto. Plan.	
Relacions Físiques	Igual a		Nivell agrícola	101	
Cobreix a Graves	Cobert per		Descripció Estrat superficial format per les terres del camp de conreu		
Farceix a	Farcit per				
Talla a	Tallat per				
Es recolza en	Se li recolza				
Es lliura	Se li lliura				

Sector 2000	Datació —	Criteri Dat.	Textura Solta	Color Marró	2101
Composició	Terra i ceràmica		Interpretació	Foto. Plan.	
Relacions Físiques	Igual a		Nivell agrícola	102	
Cobreix a Graves	Cobert per		Descripció Estrat superficial format per les terres del camp de conreu.		
Farceix a	Farcit per				
Talla a	Tallat per				
Es recolza en	Se li recolza				
Es lliura	Se li lliura				

Sector 2200	Datació —	Criteri Dat.	Textura Solta	Color Marró	2201
Composició	Terra i ceràmica		Interpretació	Foto. Plan.	
Relacions Físiques	Igual a		Nivell agrícola	103	
Cobreix a Graves	Cobert per		Descripció Estrat superficial format per les terres del camp de conreu.		
Farceix a	Farcit per				
Talla a	Tallat per				
Es recolza en	Se li recolza				
Es lliura	Se li lliura				

Sector 2000	Datació -	Criteri Dat.	Textura Solta	Color Marró	2001
Composició	Terra i ceràmica		Interpretació	Foto. Plan.	
Relacions Físiques	Igual a		Nivell agrícola	101	
Cobreix a Graves	Cobert per		Descripció Estrat superficial format per les terres del camp de conreu		
Farceix a	Farcit per				
Talla a	Tallat per				
Es recolza en	Se li recolza				
Es lliura	Se li lliura				

Sector 2000	Datació -	Criteri Dat.	Textura Solta	Color Marró	2101
Composició	Terra i ceràmica		Interpretació	Foto. Plan.	
Relacions Físiques	Igual a		Nivell agrícola	102	
Cobreix a Graves	Cobert per		Descripció Estrat superficial format per les terres del camp de conreu.		
Farceix a	Farcit per				
Talla a	Tallat per				
Es recolza en	Se li recolza				
Es lliura	Se li lliura				

Sector 2200	Datació -	Criteri Dat.	Textura Solta	Color Marró	2201
Composició	Terra i ceràmica		Interpretació	Foto. Plan.	
Relacions Físiques	Igual a		Nivell agrícola	103	
Cobreix a Graves	Cobert per		Descripció Estrat superficial format per les terres del camp de conreu.		
Farceix a	Farcit per				
Talla a	Tallat per				
Es recolza en	Se li recolza				
Es lliura	Se li lliura				

Sector	Datació	Criteri Dat.	Textura	Color	
2300			Solta	Marró	2301
Composició	Terra i ceràmica		Interpretació	Foto. Plan.	
Relacions Físiques	Igual a		Nivell agrícola	104	
Cobreix a Graves	Cobert per		Descripció Estrat superficial format per les terres del camp de conreu.		
Farceix a	Farcit per				
Talla a	Tallat per				
Es recolza en	Se li recolza				
Es lliura	Se li lliura				

Sector	Datació	Criteri Dat.	Textura	Color	
2400			Solta	Marró	2401
Composició	Terra i ceràmica		Interpretació	Foto. Plan.	
Relacions Físiques	Igual a		Nivell agrícola	105	
Cobreix a Graves	Cobert per		Descripció Estrat superficial format per les terres del camp de conreu.		
Farceix a	Farcit per				
Talla a	Tallat per				
Es recolza en	Se li recolza				
Es lliura	Se li lliura				

Sector	Datació	Criteri Dat.	Textura	Color	
2500			Solta	Marró	2501
Composició	Terra i ceràmica		Interpretació	Foto. Plan.	
Relacions Físiques	Igual a		Nivell agrícola	106	
Cobreix a Graves	Cobert per		Descripció Estrat superficial format per les terres del camp de conreu.		
Farceix a	Farcit per				
Talla a	Tallat per				
Es recolza en	Se li recolza				
Es lliura	Se li lliura				

Sector	Datació	Criteri Dat.	Textura	Color	
2600			Solta	Marró	2601
Composició	Terra i ceràmica		Interpretació	Foto. Plan.	
Relacions Físiques	Igual a		Nivell agrícola	108	
Cobreix a Graves	Cobert per		Descripció Estrat superficial format per les terres del camp de conreu.		
Farceix a	Farcit per				
Talla a	Tallat per				
Es recolza en	Se li recolza				
Es lliura	Se li lliura				

Sector	Datació	Criteri Dat.	Textura	Color	
2700			Solta	Marró	2701
Composició	Terra i ceràmica		Interpretació	Foto. Plan.	
Relacions Físiques	Igual a		Nivell agrícola	107	
Cobreix a Graves	Cobert per		Descripció Estrat superficial format per les terres del camp de conreu.		
Farceix a	Farcit per				
Talla a	Tallat per				
Es recolza en	Se li recolza				
Es lliura	Se li lliura				

Sector	Datació	Criteri Dat.	Textura	Color	
2800			Solta	Marró	2801
Composició	Terra i ceràmica		Interpretació	Foto. Plan.	
Relacions Físiques	Igual a		Nivell agrícola	113 115	
Cobreix a Graves	Cobert per		Descripció Estrat superficial format per les terres del camp de conreu.		
Farceix a	Farcit per				
Talla a	Tallat per				
Es recolza en	Se li recolza				
Es lliura	Se li lliura				

Sector	Datació	Criteri Dat.	Textura	Color	
2900			Solta	Marró	2901
Composició	Terra i ceràmica		Interpretació	Foto. Plan.	
Relacions Físiques	Igual a		Nivell agrícola	109	
Cobreix a Graves	Cobert per		Descripció Estrat superficial format per les terres del camp de conreu.	110	
Farceix a	Farcit per			111	
Talla a	Tallat per				
Es recolza en	Se li recolza				
Es lliura	Se li lliura				

Sector	Datació	Criteri Dat.	Textura	Color	
3000			Solta	Marró	3001
Composició	Terra i ceràmica		Interpretació	Foto. Plan.	
Relacions Físiques	Igual a		Nivell agrícola	112	
Cobreix a Graves	Cobert per		Descripció Estrat superficial format per les terres del camp de conreu.		
Farceix a	Farcit per				
Talla a	Tallat per				
Es recolza en	Se li recolza				
Es lliura	Se li lliura				

Sector	Datació	Criteri Dat.	Textura	Color	
	1500 - 1997	Material	Solta	Marró	4001
Composició			Interpretació	Foto. Plan.	
Relacions Físiques	Igual a		Nivell agrícola - superficial		16
Cobreix a Tot l'espai	Cobert per		Descripció Nivell de terres soltes de color heterogeni que apareix cobrint totes les restes i estratigrafies de l'excavació		
Farceix a	Farcit per				
Talla a	Tallat per				
Es recolza en	Se li recolza				
Es lliura	Se li lliura				

Sector	Datació	Criteri Dat.	Textura	Color	
	100 - 250	Estratigràfic	Flonja	Marró-blanc	4002
Composició		Interpretació	Foto. Plan.		
Relacions Físiques	Igual a	Amortització dels paviments 4005 i 4018	178		
Cobreix a 4005 i 4018	Cobert per 4001	Descripció			
Farceix a	Farcit per	Nivell format per terra i restes d'opus signinum, molt més flonjo a la meitat sud dels paviments que a la resta.			
Talla a	Tallat per				
Es recolza en	Se li recolza				
Es lliura 4040	Se li lliura				

Sector	Datació	Criteri Dat.	Textura	Color	
1 a 6	0 - 14	Estratigràfic			4003
Composició		Interpretació	Foto. Plan.		
Relacions Físiques	Igual a 1407,4004	Mur oest dels àmbits 1,2,3,4 i 5	119	35	
Cobreix a	Cobert per 4001	Descripció	120	36	
Farceix a	Farcit per	Mur fet de pedres i còdols de dimensions mitjanes lligades amb fang, en sentit nord-sud.	121	37	
Talla a	Tallat per		122	38	
Es recolza en 4098	Se li recolza 4202,4060,4061,4062,4064,4		178	39	
Es lliura	Se li lliura 4007 i 4041		191		
			192		
			301		

Sector	Datació	Criteri Dat.	Textura	Color	
1	0 - 14	Estratigràfic			4004
Composició		Interpretació	Foto. Plan.		
Relacions Físiques	Igual a 4003	Mur nord de l'àmbit 1	304	13	
Cobreix a	Cobert per 4001,4005	Descripció		15	
Farceix a	Farcit per	Mur fet a base de pedres i còdols de dimensions mitjanes, lligades amb fang, amb una alineació en sentit est-oest.		35	
Talla a	Tallat per				
Es recolza en 4021	Se li recolza				
Es lliura	Se li lliura 4007,4170,4178				

Sector	Datació	Criteri Dat.	Textura	Color	4005
	100 - 200	Estratigràfic	Compacta		
Composició			Interpretació	Foto. Plan.	
Relacions Físiques	Igual a 1402		Paviment d'opus signinum	304	13
Cobreix a 4004	Cobert per 4002				47
Farceix a	Farcit per				48
Talla a	Tallat per				
Es recolza en 4040	Se li recolza				
Es lliura	Se li lliura				
			Descripció		
			Paviment de signinum que defineix un àmbit rectangular. Presenta unes dimensions aproximades d'1'70 m. per 6 m. Situat a la part nord de la zona d'excavació.		

Sector	Datació	Criteri Dat.	Textura	Color	4006
	50 - 250	Ceràmic/estrati	Compacte	Vermellós	
Composició			Interpretació	Foto. Plan.	
Relacions Físiques	Igual a		Estrat sedimentació		15
Cobreix a 4007	Cobert per 4001,4002				
Farceix a	Farcit per				
Talla a	Tallat per				
Es recolza en	Se li recolza				
Es lliura	Se li lliura				
			Descripció		
			Nivell de terres gravoses de color vermell. Aporta poc material ceràmic; reomple un desnivell natural a l'exterior nord de 4004.		

Sector	Datació	Criteri Dat.	Textura	Color	4007
	50 - 250	Ceràmic/estrati	Semidura	Marró clar	
Composició			Interpretació	Foto. Plan.	
Relacions Físiques	Igual a		Enderroc		15
Cobreix a 4021,25,98	Cobert per 4006 i 4001				
Farceix a	Farcit per				
Talla a	Tallat per				
Es recolza en	Se li recolza				
Es lliura 4003 i 4004	Se li lliura				
			Descripció		
			Nivell de terres de color marró clar, barrejades amb fragments de tègula i pedres de totes mides, presentant una inclinació sud-nord.		

Sector 15	Datació 100 - 250	Criteri Dat. Estratigràfic	Textura Solta	Color Marró mig	4008
Composició		Interpretació	Foto. Plan.		
Relacions Físiques	Igual a	Enderroc de l'àmbit 15.			
Cobreix a 4163	Cobert per 4001	Descripció			
Farceix a	Farcit per	Nivell molt barrejat amb gran quantitat de tègules, que apareix per tot l'espai de l'àmbit 15, essent comparable a 4009.			
Talla a	Tallat per				
Es recolza en	Se li recolza				
Es lliura 4011,4014,4015,4017	Se li lliura				

Sector 32	Datació 100 - 250	Criteri Dat. Estratigràfic	Textura Solta	Color Marró	4009
Composició		Interpretació	Foto. Plan.		
Relacions Físiques	Igual a	Enderroc			
Cobreix a 4164	Cobert per 4001	Descripció			
Farceix a	Farcit per	Nivell molt barrejat amb gran quantitat de tègules i pedres.			
Talla a	Tallat per				
Es recolza en	Se li recolza				
Es lliura 4010,4011	Se li lliura				

Sector	Datació 0 - 12	Criteri Dat. Estratigràfic	Textura	Color	4010
Composició		Interpretació	Foto. Plan.		
Relacions Físiques	Igual a	Mur			
Cobreix a	Cobert per 4001	Descripció			
Farceix a	Farcit per	Mur fet de pedres i còdols lligats amb fang. Orientat nord-sud. Sembla el mur occidental d'un seguit d'habitacions, del qual se'n conserven, segons sondeig de la sabata A, fins a tres filades.			
Talla a	Tallat per				
Es recolza en 4149	Se li recolza 4011,4013,4014				
Es lliura	Se li lliura 4008,4009,4184,4185,4139,4				

Sector	Datació	Criteri Dat.	Textura	Color	4011
15,32	0 - 14	Estratigràfic			
Composició		Interpretació	Foto. Plan.		
Relacions Físiques	Igual a	Mur que separa l'habitació 15 i 34	198	13	
Cobreix a	Cobert per 4001		199		
Farceix a	Farcit per	Descripció	200		
Talla a	Tallat per	Mur fet a base de pedres de petites i mitjanes dimensions lligades amb fang, del qual tant sols se'n conserva una filada, orientat en sentit est-oest.			
Es recolza en 4010	Se li recolza				
Es lliura	Se li lliura 4008,4009,4184,4185,4011				

Sector	Datació	Criteri Dat.	Textura	Color	4012
	0 - 14	Estratigràfic			
Composició		Interpretació	Foto. Plan.		
Relacions Físiques	Igual a	Mur	167	13	
Cobreix a	Cobert per 4001			24	
Farceix a	Farcit per	Descripció		72	
Talla a	Tallat per	Mur fet de pedres lligades amb fang. Orientat en sentit nord-sud. És paral·lel al mur 4010 pel costat oest. Conserva només una filada de pedres.		73	
Es recolza en	Se li recolza 4016			74	
Es lliura	Se li lliura 4152,4134			75	

Sector	Datació	Criteri Dat.	Textura	Color	4013
15	0 - 14	Estratigràfic			
Composició		Interpretació	Foto. Plan.		
Relacions Físiques	Igual a	Mur	182	13	
Cobreix a	Cobert per 4001			87	
Farceix a	Farcit per	Descripció		88	
Talla a	Tallat per	Mur fet de pedres i còdols lligades amb fang. Orientat en sentit est-oest delimitant l'habitació 15 pel seu costat sud.			
Es recolza en 4010	Se li recolza				
Es lliura	Se li lliura 4175				

Sector	Datació	Criteri Dat.	Textura	Color	
15	0 - 14	Estratigràfic			4014
Composició		Interpretació	Foto. Plan.		
Relacions Físiques		Mur nord de l'habitació 15	198	23	
Igual a 503			199	87	
Cobreix a	Cobert per		201	88	
	4001 i 4008			93	
Farceix a	Farcit per	Descripció			
Talla a	Tallat per	Mur fet de còdols i pedres de petites i mitjanes dimensions lligades amb fang. Orientat en sentit est-oest.			
Es recolza en	Se li recolza				
4010 i 4091					
Es lliura	Se li lliura				
	4163				

Sector	Datació	Criteri Dat.	Textura	Color	
	0 - 14	Estratigràfic			4015
Composició		Interpretació	Foto. Plan.		
Relacions Físiques		Mur		75	
Igual a				76	
Cobreix a	Cobert per	Descripció			
	4001	Mur fet de pedres lligades amb fang. Orientat en sentit nord-sud. Apareix a zona est de l'excavació.			
Farceix a	Farcit per				
Talla a	Tallat per				
Es recolza en	Se li recolza				
4091					
Es lliura	Se li lliura				
	4001				

Sector	Datació	Criteri Dat.	Textura	Color	
	0 - 14	Estratigràfic			4016
Composició		Interpretació	Foto. Plan.		
Relacions Físiques		Mur		75	
Igual a					
Cobreix a	Cobert per	Descripció			
	4001	Mur fet de pedres lligades amb fang. Orientat est-oest. Apareix a les estructures de la zona est de l'excavació.			
Farceix a	Farcit per				
Talla a	Tallat per				
Es recolza en	Se li recolza				
4012 i 4091					
Es lliura	Se li lliura				
	4152				

Sector	Datació	Criteri Dat.	Textura	Color	
15	0 - 14	Estratigràfic			4017
Composició		Interpretació	Foto. Plan.		
Relacions Físiques		Mur			13
Igual a	505				88
Cobreix a	Cobert per	Descripció			
	4001	Mur fet de pedres petites lligades amb fang. Orientat en sentit nord-sud. Només se'n conserva una filada de pedres.			
Farceix a	Farcit per				
Talla a	Tallat per				
Es recolza en	Se li recolza				
4091					
Es lliura	Se li lliura				
	4008 i 4163				

Sector	Datació	Criteri Dat.	Textura	Color	
	100 - 200	Estratigràfic			4018
Composició		Interpretació	Foto. Plan.		
Relacions Físiques		Paviment d'opus signinum			13
Igual a					57
Cobreix a	Cobert per	Descripció			
	4002	Estructura de paviment d'opus signinum, paral·lel a 4005. Presenta una superfície d'àmbit aproximada de 4 per 6 m.			
Farceix a	Farcit per				
Talla a	Tallat per				
Es recolza en	Se li recolza				
4040					
Es lliura	Se li lliura				

Sector	Datació	Criteri Dat.	Textura	Color	
	100 - 200	Estratigràfic			4019
Composició	Tègules	Interpretació	Foto. Plan.		
Relacions Físiques		Llindar de porta			
Igual a					
Cobreix a	Cobert per	Descripció			
	4002	Estructura formada per fragments de tègula en disposició plana, en un espai d'uns 70 cms. sobre el mur 4040, comunicant l'àmbit de 4005 amb l'espai sud.			
Farceix a	Farcit per				
Talla a	Tallat per				
Es recolza en	Se li recolza				
4040					
Es lliura	Se li lliura				
	4005				

Sector	Datació	Criteri Dat.	Textura	Color	4020
	50	Ceràmic			
Composició	Ceràmica, pedres i tègules		Interpretació	Foto. Plan.	
Relacions Físiques	Igual a		Abocador o bossada amb pedres i ceràmica		
Cobreix a 4091	Cobert per 4026		Descripció		
Farceix a	Farcit per		Bossada de terres i ceràmica que apareix a la part exterior oest, amb una forma irregular, més o menys arrodonida, sense presentar relació amb cap estructura.		
Talla a	Tallat per				
Es recolza en	Se li recolza				
Es lliura	Se li lliura				

Sector	Datació	Criteri Dat.	Textura	Color	4021
	0 - 14	Estratigràfic			
Composició			Interpretació	Foto. Plan.	
Relacions Físiques	Igual a		Banqueta de fonamentació del mur 4004.		
Cobreix a	Cobert per 4007		Descripció		
Farceix a	Farcit per		Estructura feta a base de pedres sense treballar, seguint la mateixa alineació que 4004.		
Talla a	Tallat per				
Es recolza en 4022	Se li recolza 4004				
Es lliura	Se li lliura 4025				

Sector	Datació	Criteri Dat.	Textura	Color	4022
	0 - 14	Estratigràfic			
Composició			Interpretació	Foto. Plan.	
Relacions Físiques	Igual a		Rasa de fonamentació del mur 4004.		
Cobreix a	Cobert per		Descripció		
Farceix a	Farcit per 4025		Retall en paral·lel a 4021, que presenta molt poca amplada.		
Talla a 4092	Tallat per				
Es recolza en	Se li recolza 4021				
Es lliura	Se li lliura				

MPJ

PLANS D'EN JORI

Sector	Datació	Criteri Dat.	Textura	Color	4023
18,19	0 - 14	Estratigràfic			
Composició		Interpretació	Foto. Plan.		
Relacions Físiques		Mur occidental dels àmbits 18 i 19		21	
Igual a	4030			26	
Cobreix a	Cobert per			27	
	4001			28	
Farceix a	Farcit per	Descripció			
		Mur fet de pedres de dimensions mitjanes, lligades amb fang. Amb orientació nord-sud.		29	
Talla a	Tallat per				
Es recolza en	Se li recolza				
4091	4024, 4139				
Es lliura	Se li lliura				
	4129,4138,4140				

Sector	Datació	Criteri Dat.	Textura	Color	4024
18,19	0 - 14	Estratigràfic			
Composició		Interpretació	Foto. Plan.		
Relacions Físiques		Mur de separació entre els àmbits 18 i 19.		240	28
Igual a					
Cobreix a	Cobert per	Descripció			
	4001, 4117	Mur fet de pedres de mitjanes dimensions, lligades amb fang. També en formen part alguns fragments de material ceràmic constructiu.			
Farceix a	Farcit per				
Talla a	Tallat per				
Es recolza en	Se li recolza				
4023, 4136	4029				
Es lliura	Se li lliura				
	4129,4138				

Sector	Datació	Criteri Dat.	Textura	Color	4025
	0 - 14	Ceràmic/estrati			
Composició		Interpretació	Foto. Plan.		
Relacions Físiques		Farciment de 4022			15
Igual a					
Cobreix a	Cobert per	Descripció			
	4007	Nivell de terres argiloses que presenta poca potència reomplint el poc espai excavable de la rasa 4022			
Farceix a	Farcit per				
4022					
Talla a	Tallat per				
Es recolza en	Se li recolza				
Es lliura	Se li lliura				
4021					

Sector	Datació	Criteri Dat.	Textura	Color	4026
	50 - 250	Ceràmic/estrati	Semidura	Marró clar	
Composició	Ceràmica i material constructiu		Interpretació	Foto. Plan.	
Relacions Físiques	Igual a		Estrat exterior sedimentat.		
Cobreix a 4020	Cobert per 4001	Descripció			
Farceix a	Farcit per	Nivell de terres amb una gran extensió que apareix a la part exterior de les estructures de la zona nord-oest, comparable amb 4007. Presenta una inclinació Est-oest.			
Talla a	Tallat per				
Es recolza en	Se li recolza				
Es lliura 4003 i 4023	Se li lliura				

Sector	Datació	Criteri Dat.	Textura	Color	4027
18,26.,27,2	0 - 14	Estratigràfic			
Composició			Interpretació	Foto. Plan.	
Relacions Físiques	Igual a		Mur que separa els àmbits 18 i 26, 27 i 28.		
Cobreix a	Cobert per 4001	Descripció			
Farceix a	Farcit per	Mur fet de pedres lligades amb fang. Orientat est-oest. El seu estat de conservació no permet establir la relació estratigràfica amb els murs 4028 i 4029.			
Talla a	Tallat per				
Es recolza en	Se li recolza				
Es lliura	Se li lliura				

Sector	Datació	Criteri Dat.	Textura	Color	4028
26,27	0 - 14	Estratigràfic			
Composició			Interpretació	Foto. Plan.	
Relacions Físiques	Igual a		Mur de separació entre els àmbits 26 i 27.		
Cobreix a	Cobert per 4001	Descripció			
Farceix a	Farcit per	Mur fet de pedres de dimensions mitjanes, lligades amb fang. Orientat Est-oest.			
Talla a	Tallat per				
Es recolza en 4091	Se li recolza				
Es lliura	Se li lliura				

Sector	Datació	Criteri Dat.	Textura	Color	
27,28	0 - 14	Estratigràfic			4029
Composició		Interpretació	Foto. Plan.		
Relacions Físiques	Igual a 4116	Mur oest dels àmbits 27 i 28			
Cobreix a	Cobert per 4001 i 4117	Descripció Mur fet de pedres de dimensions mitjanes, lligades amb fang. Orientat Nord-sud.			
Farceix a	Farcit per				
Talla a	Tallat per				
Es recolza en	Se li recolza				
Es lliura	Se li lliura 4124				

Sector	Datació	Criteri Dat.	Textura	Color	
19	0 - 14	Estratigràfic			4030
Composició		Interpretació	Foto. Plan.		
Relacions Físiques	Igual a 4023	Mur	239	19	
Cobreix a	Cobert per 4001	Descripció Mur en sentit est-oest, fet a base de pedres de mitja dimensió i còdols lligades amb fang, delimitant l'àmbit 19 pel sud.		20	
Farceix a	Farcit per			29	
Talla a	Tallat per			30	
Es recolza en	Se li recolza 4091				
Es lliura	Se li lliura 4129, 4138				

Sector	Datació	Criteri Dat.	Textura	Color	
20	50 - 75	Estratigràfic			4031
Composició		Interpretació	Foto. Plan.		
Relacions Físiques	Igual a 4032	Mur		41	
Cobreix a	Cobert per 4001	Descripció Estructura en sentit nord-sud, caracteritzada per estar feta a base de pedres de gran dimensió, lligades amb fang, que delimita l'àmbit 20 vers l'oest.		42	
Farceix a	Farcit per				
Talla a	Tallat per				
Es recolza en	Se li recolza 4091				
Es lliura	Se li lliura				

Sector	Datació	Criteri Dat.	Textura	Color	4032
20,17	50 - 75	Estratigràfic			
Composició		Interpretació	Foto. Plan.		
Relacions Físiques	Igual a 4031	Mur		41	53
Cobreix a	Cobert per 4001	Descripció	Mur igual que 4030, en sentit est-oest, fet a base de pedres de gran dimensió lligades amb fang, separant els àmbits 17 i 20		
Farceix a	Farcit per				
Talla a	Tallat per				
Es recolza en 4091	Se li recolza				
Es lliura	Se li lliura 4111,4112,4148				

Sector	Datació	Criteri Dat.	Textura	Color	4033
17,32	0 - 14	Estratigràfic			
Composició		Interpretació	Foto. Plan.		
Relacions Físiques	Igual a 4056	Mur		52	53
Cobreix a	Cobert per 4001	Descripció	Mur fet a base de pedres de petita i mitja dimensió, lligades amb fang. Presenta una orientació nord-sud. Alineat amb el mur 4070. Delimita l'àmbit 17 vers l'est.		
Farceix a	Farcit per				
Talla a	Tallat per				
Es recolza en 4091	Se li recolza 4158,4157				
Es lliura	Se li lliura 4111,4112,4148,4165				

Sector	Datació	Criteri Dat.	Textura	Color	4034
32	0 - 14	Estratigràfic			
Composició		Interpretació	Foto. Plan.		
Relacions Físiques	Igual a	Mur		135	18
Cobreix a	Cobert per 4001	Descripció	Mur en sentit est-oest, fet a base de pedres de petites i mitjanes dimensions que delimita el pati (àmbit 32) vers el nord.		
Farceix a	Farcit per				
Talla a	Tallat per				
Es recolza en 4091	Se li recolza 4075,4077,4076				
Es lliura	Se li lliura 4165				

Sector	Datació	Criteri Dat.	Textura	Color	4035	
32	0 - 14	Estratigràfic				
Composició			Interpretació	Foto. Plan.		
Relacions Físiques	Igual a		Mur		53	
Cobreix a	Cobert per					
	4001					
Farceix a	Farcit per					
Talla a	Tallat per					
Es recolza en	Se li recolza					
4091	4121					
Es lliura	Se li lliura					
	4165					
			Descripció			
			Petit tram de mur amb orientació en sentit nord-sud, fet a base de pedres de petites i mitjanes dimensions lligades amb fang. Situat a l'àmbit 32.			

Sector	Datació	Criteri Dat.	Textura	Color	4036	
20,39	50 - 75	Estratigràfic				
Composició			Interpretació	Foto. Plan.		
Relacions Físiques	Igual a		Mur	209	21	
Cobreix a	Cobert per					
	4001					
Farceix a	Farcit per					
Talla a	Tallat per					
Es recolza en	Se li recolza					
4091						
Es lliura	Se li lliura					
			Descripció			
			Mur en sentit nord-sud fet a base de pedres de petites i mitjanes dimensions, lligades amb fang. Delimita l'àmbit 20 vers l'est.			

Sector	Datació	Criteri Dat.	Textura	Color	4037	
21	0 - 14	Estratigràfic				
Composició			Interpretació	Foto. Plan.		
Relacions Físiques	Igual a 4038		Mur	160	21	
Cobreix a	Cobert per					
	4001					
Farceix a	Farcit per					
Talla a	Tallat per					
Es recolza en	Se li recolza					
4091						
Es lliura	Se li lliura					
	4130,4150, 4151.					
			Descripció			
			Mur en sentit nord-sud, fet a base de pedres de petites i mitjanes dimensions que delimita l'àmbit 21 vers l'oest.			

Sector	Datació	Criteri Dat.	Textura	Color	4038	
21	0 - 14	Estratigràfic				
Composició			Interpretació	Foto. Plan.		
Relacions Físiques	Igual a 4037		Mur	160	20	
Cobreix a	Cobert per			208	31	
	4001			234	43	
Farceix a	Farcit per		Descripció			
Talla a	Tallat per		Mur en sentit est-oest, fet a base de pedres de petites i mitjanes dimensions lligades amb fang. Delimita l'àmbit 21 vers el nord.			
Es recolza en	Se li recolza					
4091						
Es lliura	Se li lliura					
	4130,4150,4151.					

Sector	Datació	Criteri Dat.	Textura	Color	4039	
21	0 - 14	Estratigràfic				
Composició			Interpretació	Foto. Plan.		
Relacions Físiques	Igual a		Mur	208	43	
Cobreix a	Cobert per			231	44	
	4001				45	
Farceix a	Farcit per		Descripció			
Talla a	Tallat per		Mur en sentit nord-sud fet a base de pedres de petites i mitjanes dimensions que delimita l'àmbit 21 vers l'est.			
Es recolza en	Se li recolza					
4091						
Es lliura	Se li lliura					
	4130,4150 i 4151.					

Sector	Datació	Criteri Dat.	Textura	Color	4040	
1,9-12	0 - 14	Estratigràfic				
Composició			Interpretació	Foto. Plan.		
Relacions Físiques	Igual a		Mur	206	13	
Cobreix a	Cobert per				48	
	4001				58	
Farceix a	Farcit per		Descripció			
Talla a	Tallat per		Mur en sentit est-oest que limita l'àmbit 1 pel sud i el 9,10,11,12 pel nord. Fet a base de pedres de petites i mitjanes dimensions, lligades amb fang.			
Es recolza en	Se li recolza					
4088	4005,4018,4043,4081,4101,4					
Es lliura	Se li lliura					
	4002,4170,4173,4178,4191,4					

Sector	Datació	Criteri Dat.	Textura	Color	4041
2	50 - 75	Estratigràfic	Dura	Vermell-blanc	
Composició	Pedretes, ceràmica argamassa		Interpretació	Foto. Plan.	
Relacions Físiques	Igual a		Paviment de l'àmbit 2	117	13
Cobreix a	Cobert per			118	15
	4001				
Farceix a	Farcit per		Descripció		
			Paviment d'opus signinum format per una base de còdols de petites dimensions i una capa de fragments ceràmics i calç. No es veu la relació amb els murs que l'envolten.		
Talla a	Tallat per				
Es recolza en	Se li recolza				
Es lliura	Se li lliura				
4003					

Sector	Datació	Criteri Dat.	Textura	Color	4042
9	0 - 14	Estratigràfic			
Composició			Interpretació	Foto. Plan.	
Relacions Físiques	Igual a 4081		Mur		13
Cobreix a	Cobert per				48
	4001				58
Farceix a	Farcit per		Descripció		
			Mur fet a base de pedres de petites i mitjanes dimensions lligades amb fang. Orientat est-oest.		
Talla a	Tallat per				
Es recolza en	Se li recolza				
	4043,4103,4102.				
Es lliura	Se li lliura				

Sector	Datació	Criteri Dat.	Textura	Color	4043
9	0 - 14	Estratigràfic			
Composició			Interpretació	Foto. Plan.	
Relacions Físiques	Igual a		Mur, envà		58
Cobreix a	Cobert per				
	4001				
Farceix a	Farcit per		Descripció		
			Mur en sentit nord-sud fet a base de pedres de petites dimensions lligades amb fang, delimitant el petit espai de l'àmbit 9.		
Talla a	Tallat per				
Es recolza en	Se li recolza				
4040,4042					
Es lliura	Se li lliura				

Sector	Datació	Criteri Dat.	Textura	Color	4044
	0 - 200	Estratigràfic			
Composició					Interpretació
Relacions Físiques	Igual a				Foto. Plan.
Cobreix a	Cobert per 4001				
Farceix a	Farcit per				
Talla a	Tallat per				
Es recolza en	Se li recolza 4005,4018				
Es lliura	Se li lliura				
					Descripció
					Rasa de fonamentació d'un hipotètic mur que marca el límit entre els àmbits formats per els paviments de signinum 4005 i 4018. En sentit nord-sud.

Sector	Datació	Criteri Dat.	Textura	Color	4045
10-12	0 - 14	Estratigràfic			
Composició					Interpretació
Relacions Físiques	Igual a				Foto. Plan.
Cobreix a	Cobert per 4001				206 65
Farceix a	Farcit per				
Talla a	Tallat per				
Es recolza en	Se li recolza 4102,4103,4104				
Es lliura	Se li lliura				
					Descripció
					Mur en sentit est-oest. Alineat amb 4042, fent de límit sud als espais 10,11,12. Fet a base de pedres de petites i mitjanes dimensions, lligades amb fang.

Sector	Datació	Criteri Dat.	Textura	Color	4046
	0 - 200	Estratigràfic			
Composició					Interpretació
Relacions Físiques	Igual a				Foto. Plan.
Cobreix a	Cobert per 4001				
Farceix a	Farcit per				
Talla a	Tallat per				
Es recolza en	Se li recolza 4047,4018				
Es lliura	Se li lliura				
					Descripció
					Rasa de fonamentació del mur 4047, gairebé desaparegut. Marcaria el límit est del recinte creat per el signinum 4018. Va en sentit nord-sud.

Sector	Datació	Criteri Dat.	Textura	Color	4047
	0 - 14	Estratigràfic			
Composició					Interpretació
Relacions Físiques	Igual a				Foto. Plan.
Cobreix a	Cobert per 4001				Possible mur
Farceix a	Farcit per				
Talla a	Tallat per				
Es recolza en 4046	Se li recolza				
Es lliura	Se li lliura				
				Descripció	
				Mur molt arrasat del qual tant sols es conserven dos blocs de mitja i gran dimensió, prenent una orientació en sentit nord-sud.	

Sector	Datació	Criteri Dat.	Textura	Color	4048
20	0 - 75	Estratigràfic			
Composició					Interpretació
Relacions Físiques	Igual a				Foto. Plan.
Cobreix a	Cobert per 4001				Dolium
Farceix a	Farcit per				
Talla a	Tallat per				
Es recolza en	Se li recolza				
Es lliura	Se li lliura				
				Descripció	
				Fragment de dolium encastat a l'àmbit 20.	

Sector	Datació	Criteri Dat.	Textura	Color	4049
16	0 - 14	Estratigràfic			
Composició					Interpretació
Relacions Físiques	Igual a				Foto. Plan.
Cobreix a	Cobert per 4001				Mur
Farceix a	Farcit per				
Talla a	Tallat per				
Es recolza en 4050,4091	Se li recolza				
Es lliura	Se li lliura				
				Descripció	
				Mur en sentit nord-sud, fet a base de pedres de petites i mitjanes dimensions lligades amb fang, delimitant l'àmbit 16 vers l'oest.	

Sector	Datació	Criteri Dat.	Textura	Color	
16	0 - 14	Estratigràfic			4050
Composició		Interpretació	Foto. Plan.		
Relacions Físiques		Mur	196	95	
Igual a			197		
Cobreix a	Cobert per 4001				
Farceix a	Farcit per				
Talla a	Tallat per				
Es recolza en 4091	Se li recolza 4049, 4052	Descripció			
Es lliura	Se li lliura 4142	Mur en sentit est-oest, fet a base de pedres de petites i mitjanes dimensions lligades amb fang, delimitant l'àmbit 16 vers el sud.			

Sector	Datació	Criteri Dat.	Textura	Color	
16	0 - 14	Estratigràfic			4051
Composició		Interpretació	Foto. Plan.		
Relacions Físiques		Mur	196	94	
Igual a			197		
Cobreix a	Cobert per 4001				
Farceix a	Farcit per				
Talla a	Tallat per				
Es recolza en 4091	Se li recolza 4052	Descripció			
Es lliura	Se li lliura	Mur en sentit est - oest. Fet a base de pedres de petites i mitjanes dimensions, lligades amb fang. Delimita l'àmbit 16 vers el nord.			

Sector	Datació	Criteri Dat.	Textura	Color	
16	0 - 14	Estratigràfic			4052
Composició		Interpretació	Foto. Plan.		
Relacions Físiques		Mur	196	95	
Igual a			197		
Cobreix a	Cobert per 4001				
Farceix a	Farcit per				
Talla a	Tallat per				
Es recolza en 4050,4091,4051	Se li recolza	Descripció			
Es lliura	Se li lliura	Mur en sentit nord-sud. Fet a base de pedres de petites i mitjanes dimensions, lligades amb fang. Delimita l'àmbit 16 vers l'est.			

Sector	Datació	Criteri Dat.	Textura	Color	4053
	0 - 14	Estratigràfic			
Composició					Interpretació
Relacions Físiques	Igual a				Foto. Plan.
Cobreix a	Cobert per				194 96
	4001				195 98
Farceix a	Farcit per				99
Talla a	Tallat per				
	4143				
Es recolza en	Se li recolza				
4091					
Es lliura	Se li lliura				
	4142,4145				
					Descripció
					Mur de contenció
					Mur fet a base pedres de petites i mitjanes dimensions, lligades amb fang. Orientat en sentit est - oest. Tant sols presenta com a cara vista el parament sud.

Sector	Datació	Criteri Dat.	Textura	Color	4054
35	1500 - 1997	Estratigràfic			
Composició					Interpretació
Relacions Físiques	Igual a				Foto. Plan.
Cobreix a	Cobert per				229 62
	4001				100
Farceix a	Farcit per				
	4055				
Talla a	Tallat per				
4201,4206,4207,4221,4239,4					
Es recolza en	Se li recolza				
Es lliura	Se li lliura				
					Descripció
					Retall modern
					Retall arrodonit d'uns 2 m. de diàmetre amb una profunditat de més de dos metres

Sector	Datació	Criteri Dat.	Textura	Color	4055
35	1500 - 1997	Ceràmic	Solta	Marró-vermell	
Composició	Pedres, terra, ceràmica i carbó				Interpretació
Relacions Físiques	Igual a				Foto. Plan.
Cobreix a	Cobert per				
	4001				
Farceix a	Farcit per				
4054					
Talla a	Tallat per				
Es recolza en	Se li recolza				
Es lliura	Se li lliura				
					Descripció
					Farciment de 4054
					Nivell de terres de colors heterogenis i soltes, barrejades amb gran quantitat de pedres de grans dimensions i diferent tipus de runa, que reomple tot l'espai de 4054.

Sector	Datació	Criteri Dat.	Textura	Color	4056
17,33	0 - 14	Estratigràfic			
Composició	Pedra		Interpretació	Foto. Plan.	
Relacions Físiques	Igual a 4033		LLindar de porta al mur 4033.	138	52
Cobreix a	Cobert per	4001	Descripció Bloc de pedra treballat i ben desbastat, que marca la porta de comunicació entre l'habitació 17 i el pati porticat (ambit 33).		53
Farceix a	Farcit per				
Talla a	Tallat per	4057			
Es recolza en	Se li recolza	4091			
Es lliura	Se li lliura	4111,12,48.			

Sector	Datació	Criteri Dat.	Textura	Color	4057
17	0 - 14	Estratigràfic			
Composició			Interpretació	Foto. Plan.	
Relacions Físiques	Igual a		Retall de pollaguera de 4056		
Cobreix a	Cobert per	4001	Descripció Retall rodó ben treballat d'aproximadament 5 cm de diàmetre i una profunditat d'uns 3 cm a l'interior del qual s'hi localitzà una moneda.		
Farceix a	Farcit per	4058			
Talla a	Tallat per	4056			
Es recolza en	Se li recolza				
Es lliura	Se li lliura				

Sector	Datació	Criteri Dat.	Textura	Color	4058
17	0 - 14	Numismàtic	Flonja	Marró	
Composició	Terra i moneda		Interpretació	Foto. Plan.	
Relacions Físiques	Igual a		Farciment de 4057		
Cobreix a	Cobert per	4001	Descripció Nivell de terres de color marró amb molt poca potència, reomplint l'espai de 4057. Tenia una moneda d'August ben col.locada		
Farceix a	Farcit per	4057			
Talla a	Tallat per				
Es recolza en	Se li recolza				
Es lliura	Se li lliura				

Sector	Datació	Criteri Dat.	Textura	Color	4059
2,3,7	50 - 75	Estratigràfic			
Composició					Foto. Plan.
Relacions Físiques	Igual a				127 13
Cobreix a	Cobert per				128 36
	4001				177 37
Farceix a	Farcit per				178
Talla a	Tallat per				302
Es recolza en	Se li recolza				303
4061,4192,4195,4202	4060				333
Es lliura	Se li lliura				
	4171,4179,4172,4180,4185,4				
Interpretació					
Mur					
Descripció					
Mur en sentit nord-sud. Fet a base de pedres de petites i mitjanes dimensions dimensió, lligades amb fang. Delimita l'àmbit 7 vers l'oest.					

Sector	Datació	Criteri Dat.	Textura	Color	4060
2,3	50 - 75	Estratigràfic			
Composició					Foto. Plan.
Relacions Físiques	Igual a				119 13
Cobreix a	Cobert per				120 15
	4001				121 36
Farceix a	Farcit per				122
Talla a	Tallat per				178
Es recolza en	Se li recolza				
4003,4059,4195					
Es lliura	Se li lliura				
	4172,4180,4186,4195				
Interpretació					
Mur					
Descripció					
Mur fet a base de pedres de dimensions mitjanes lligades amb fang. Orientat en sentit est - oest.					

Sector	Datació	Criteri Dat.	Textura	Color	4061
3,4,7,8	0 - 14	Estratigràfic			
Composició					Foto. Plan.
Relacions Físiques	Igual a				119 13
Cobreix a	Cobert per				120 15
	4001				121 37
Farceix a	Farcit per				122 49
Talla a	Tallat per				127
Es recolza en	Se li recolza				128
4003	4063,4059				177
Es lliura	Se li lliura				179
	4172,4177,4181,4180,4171,4				191
Interpretació					192
Mur					300
Descripció					301
Mur fet a base de pedres de mitjanes dimensions, lligades amb fang. Amb una orientació en sentit est-oest, separa els àmbits 3,7,4,8					302
					303

Sector	Datació	Criteri Dat.	Textura	Color	4062	
4,5	50 - 75	Estratigràfic				
Composició			Interpretació	Foto. Plan.		
Relacions Físiques	Igual a		Mur	191	13	
Cobreix a	Cobert per			192	37	
Farceix a	Farcit per			301		
Talla a	Tallat per					
Es recolza en	Se li recolza					
4003,4063						
Es lliura	Se li lliura					
	4188,4194					
			Descripció			
			Mur fet de pedres de dimensions mitjanes, lligades amb fang. Presenta una orientació en sentit est-oest, i separa els àmbits 4 i 5.			

Sector	Datació	Criteri Dat.	Textura	Color	4063	
4,5,8	50 - 75	Estratigràfic				
Composició			Interpretació	Foto. Plan.		
Relacions Físiques	Igual a		Mur	180	37	
Cobreix a	Cobert per			191	38	
Farceix a	Farcit per			192		
Talla a	Tallat per			300		
Es recolza en	Se li recolza			301		
4061,4064	4062,4108					
Es lliura	Se li lliura					
	4177,4181,4187,4188,4194					
			Descripció			
			Mur fet a base de pedres de mitjanes dimensions, lligades amb fang. Orientat en sentit Nord-sud, separa els àmbits 4,5 i 8. Presenta revestiment pel costat est.			

Sector	Datació	Criteri Dat.	Textura	Color	4064	
5,8	0 - 14	Estratigràfic				
Composició			Interpretació	Foto. Plan.		
Relacions Físiques	Igual a		Mur	129	38	
Cobreix a	Cobert per			130	50	
Farceix a	Farcit per			180		
Talla a	Tallat per			300		
Es recolza en	Se li recolza					
4003	4063,4066					
Es lliura	Se li lliura					
	4177,4181,4187					
			Descripció			
			Mur fet a base de pedres de dimensions mitjanes, lligades amb fang. Orientat en sentit est-oest, tanca pel costat sud els àmbits 5 i 8.			

Sector	Datació	Criteri Dat.	Textura	Color	
6	0 - 75	Estratigràfic			4065
Composició					Interpretació
Relacions Físiques	Igual a 4066,4067				Foto. Plan.
Cobreix a	Cobert per				188
	4001,4174				
Farceix a	Farcit per				
Talla a	Tallat per				
Es recolza en	Se li recolza				
4064	4069				
Es lliura	Se li lliura				
					Descripció
					Petit mur que delimita el dipòsit (àmbit 6) vers l'est. Fet a base de pedres de petites dimensions lligades amb fang.

Sector	Datació	Criteri Dat.	Textura	Color	
6	0 - 75	Estratigràfic			4066
Composició					Interpretació
Relacions Físiques	Igual a 4068,4065				Foto. Plan.
Cobreix a	Cobert per				188 38
	4001,4174				
Farceix a	Farcit per				
Talla a	Tallat per				
Es recolza en	Se li recolza				
4064,4003	4069				
Es lliura	Se li lliura				
					Descripció
					Petit mur que limita el dipòsit (Àmbit 6) vers el nord. Fet a base de pedres de petites dimensions lligades amb fang.

Sector	Datació	Criteri Dat.	Textura	Color	
6	50 - 75	Estratigràfic			4067
Composició					Interpretació
Relacions Físiques	Igual a 4068,4065				Foto. Plan.
Cobreix a	Cobert per				188
	4001,4174				
Farceix a	Farcit per				
Talla a	Tallat per				
Es recolza en	Se li recolza				
4003	4069				
Es lliura	Se li lliura				
					Descripció
					Petit mur que delimita el dipòsit (àmbit 6) vers el sud. Fet a base de pedres de petites dimensions lligades amb fang.

Sector 6	Datació 0 - 75	Criteri Dat. Estratigràfic	Textura	Color	4068
Composició			Interpretació	Foto. Plan.	
Relacions Físiques	Igual a 4066,4067		Mur	188	38
Cobreix a	Cobert per 4001,4174				
Farceix a	Farcit per	Descripció			
Talla a	Tallat per	Petit mur que delimita el dipòsit (àmbit 6) vers el seu costat est. Fet a base de pedres de petites dimensions lligades amb fang.			
Es recolza en 4003,4064	Se li recolza 4069				
Es lliura	Se li lliura				

Sector 6	Datació 0 - 75	Criteri Dat. Estratigràfic	Textura Compacta	Color Blanc-gris	4069
Composició	Argamassa		Interpretació	Foto. Plan.	
Relacions Físiques	Igual a		Revestiment del dipòsit 6.	188	
Cobreix a	Cobert per 4001				
Farceix a	Farcit per 4174,4182	Descripció			
Talla a	Tallat per	Capa d'argamassa que revesteix les parets del dipòsit (àmbit 6). Fet a base de morter de calç.			
Es recolza en 4065,66,67,68	Se li recolza				
Es lliura	Se li lliura				

Sector 8,7	Datació 0 - 14	Criteri Dat. Estratigràfic	Textura	Color	4070
Composició			Interpretació	Foto. Plan.	
Relacions Físiques	Igual a 4202		Mur	129	36
Cobreix a	Cobert per 4001				
Farceix a	Farcit per	Descripció			
Talla a	Tallat per	Mur en sentit sud-nord que delimita els àmbits 8 i 7 vers l'oest. Fet a base de pedres irregulars de petites i mitjanes dimensions, lligades amb fang.			
Es recolza en	Se li recolza 4208				
Es lliura	Se li lliura 4177,4181,4171,4179,4185,4				

Sector	Datació	Criteri Dat.	Textura	Color	4071	
	0 - 250	Estratigràfic				
Composició			Interpretació	Foto. Plan.		
Relacions Físiques	Igual a		Mur		49	50
Cobreix a	Cobert per					
	4001					
Farceix a	Farcit per					
Talla a	Tallat per					
Es recolza en	Se li recolza					
Es lliura	Se li lliura					
			Descripció			
			Mur en sentit nord-sud. Fet a base de pedres de petites i mitjanes dimensions.			

Sector	Datació	Criteri Dat.	Textura	Color	4072	
33	0 - 14	Estratigràfic				
Composició			Interpretació	Foto. Plan.		
Relacions Físiques	Igual a		Conducció de desguàs.	139	22	
Cobreix a	Cobert per					
	4001					
Farceix a	Farcit per					
	4119					
Talla a	Tallat per					
Es recolza en	Se li recolza					
4166						
Es lliura	Se li lliura					
			Descripció	203	68	
			Estructura de desguàs feta a base de pedres de mitjanes dimensions carejades per la banda del desguàs. Va en sentit inicialment est-oest, i finalment nord-sud.	282	82	
					83	
					92	

Sector	Datació	Criteri Dat.	Textura	Color	4073	
30	50 - 75	Estratigràfic				
Composició			Interpretació	Foto. Plan.		
Relacions Físiques	Igual a 4094,4093		Mur de contenció del retall del forn		16	
Cobreix a	Cobert per					
	4001					
Farceix a	Farcit per					
Talla a	Tallat per					
Es recolza en	Se li recolza					
4167	4210,4216,4217					
Es lliura	Se li lliura					
			Descripció		62	
			Mur fet a base de pedres i còdols, totalment irregulars, lligades amb fang. Orientat en sentit nord-sud. Presenta tant sols cara vista al seu parament oest, delimitant el forn vers l'est.		63	
					100	

Sector	Datació	Criteri Dat.	Textura	Color	4074
	0 - 14	Estratigràfic			
Composició					Interpretació
Relacions Físiques	Igual a				Foto. Plan.
Cobreix a	Cobert per				280 85
	4001				281 86
Farceix a	Farcit per				
Talla a	Tallat per				
4091	4125				
Es recolza en	Se li recolza				
Es lliura	Se li lliura				
					Descripció
					Estructura de desguàs feta a base de pedres de mitjanes dimensnions, que tan sols presenta la cara vista a l'interior de la clavaguera. Presenta la mateixa alineació que 4097.

Sector	Datació	Criteri Dat.	Textura	Color	4075
22					
Composició					Interpretació
Relacions Físiques	Igual a				Foto. Plan.
Cobreix a	Cobert per				135 59
	4001				136
Farceix a	Farcit per				137
Talla a	Tallat per				
Es recolza en	Se li recolza				
4034,4091					
Es lliura	Se li lliura				
					Descripció
					Mur en sentit nord-sud. Fet a base de pedres de petites i mitjanes dimensions, lligades amb fang. Situat immediatament a l'est de l'àmbit 22.

Sector	Datació	Criteri Dat.	Textura	Color	4076
22	0 - 14	Estratigràfic			
Composició					Interpretació
Relacions Físiques	Igual a				Foto. Plan.
Cobreix a	Cobert per				135 18
	4001				136 67
Farceix a	Farcit per				137
Talla a	Tallat per				146
Es recolza en	Se li recolza				147
4034,4091					148
Es lliura	Se li lliura				
	4120,4126,4132.				
					Descripció
					Mur en sentit nord-sud, que delimita l'àmbit 22 vers l'oest. Fet a base de pedres de petites i mitjanes dimensions, lligades amb fang.

Sector	Datació	Criteri Dat.	Textura	Color	4077	
22	0 - 14	Estratigràfic				
Composició		Interpretació	Foto. Plan.			
Relacions Físiques		Mur	135	18		
Igual a			136	67		
Cobreix a	Cobert per		137			
	4001		146			
Farceix a	Farcit per	Descripció	147			
		Mur en sentit nord-sud que delimita l'àmbit 22 vers l'est. Fet a base de pedres de petites i mitjanes dimensions, lligades amb fang.	148			
Talla a	Tallat per					
Es recolza en	Se li recolza					
4034,4091	4127					
Es lliura	Se li lliura					
	4120,4126,4132.					

Sector	Datació	Criteri Dat.	Textura	Color	4078	
23,34,	0 - 14	Estratigràfic				
Composició		Interpretació	Foto. Plan.			
Relacions Físiques		Mur	202	67		
Igual a			288			
Cobreix a	Cobert per	Descripció				
	4001	Mur en sentit nord-sud que separa els àmbits 23 i 24. Fet a base de pedres de petites i mitjanes dimensions, lligades amb fang. Alineat amb 4086 i 4095.				
Farceix a	Farcit per					
Talla a	Tallat per					
Es recolza en	Se li recolza					
4091	4079					
Es lliura	Se li lliura					

Sector	Datació	Criteri Dat.	Textura	Color	4079	
24	0 - 14	Estratigràfic				
Composició		Interpretació	Foto. Plan.			
Relacions Físiques		Mur	202	81		
Igual a	4100		287			
Cobreix a	Cobert per	Descripció				
	4001	Mur en sentit est-oest, que delimita l'àmbit 24 vers el nord. Fet a base de pedres de petites i mitjanes dimensions, lligades amb fang.				
Farceix a	Farcit per					
Talla a	Tallat per					
Es recolza en	Se li recolza					
4091,4078						
Es lliura	Se li lliura					

Sector	Datació	Criteri Dat.	Textura	Color	4080	
24	0 - 14	Estratigràfic				
Composició			Interpretació	Foto. Plan.		
Relacions Físiques	Igual a		Mur	81		
Cobreix a	Cobert per					
	4001					
Farceix a	Farcit per					
Talla a	Tallat per					
Es recolza en	Se li recolza					
4091						
Es lliura	Se li lliura					
			Descripció			
			Mur fet a base de pedres de petites i mitjanes dimensions, lligades amb fang. Orientat en sentit est-oest, delimitant l'àmbit 24 vers el sud.			

Sector	Datació	Criteri Dat.	Textura	Color	4081	
9,10	0 - 14	Estratigràfic				
Composició			Interpretació	Foto. Plan.		
Relacions Físiques	Igual a 4042		Mur	58		
Cobreix a	Cobert per					
	4001					
Farceix a	Farcit per					
Talla a	Tallat per					
Es recolza en	Se li recolza					
4040						
Es lliura	Se li lliura					
			Descripció			
			Paret en sentit nord-sud, fet a base de pedres de petites dimensions lligades amb fang, separant els petits espais 9 i 10.			

Sector	Datació	Criteri Dat.	Textura	Color	4082	
14	0 - 14	Estratigràfic				
Composició			Interpretació	Foto. Plan.		
Relacions Físiques	Igual a		Mur	204 13		
Cobreix a	Cobert per					
	4001					
Farceix a	Farcit per					
Talla a	Tallat per					
Es recolza en	Se li recolza					
4099						
Es lliura	Se li lliura					
			Descripció			
			Mur en sentit est-oest que delimita l'àmbit 14 vers el sud. Fet a base de pedres de petites i mitjanes dimensions, lligades amb fang. Juntament amb 4106, forma un doble mur.			

Sector	Datació	Criteri Dat.	Textura	Color	
33	0 - 14	Estratigràfic			4083
Composició			Interpretació	Foto. Plan.	
Relacions Físiques	Igual a		Dolium	51	
Cobreix a	Cobert per		Descripció	52	
4091	4001				
Farceix a	Farcit per				
Talla a	Tallat per				
Es recolza en	Se li recolza				
Es lliura	Se li lliura		Dolium que conserva tot el seu diàmetre. Sembla encastat a la cantonada nord-est del pati.		

Sector	Datació	Criteri Dat.	Textura	Color	
33	50 - 75	Ceràmic	Compacte	Marró clar	4084
Composició	Terra i grava		Interpretació	Foto. Plan.	
Relacions Físiques	Igual a		Nivell d'amortització de 4097.		
Cobreix a	Cobert per		Descripció		
4097	4001				
Farceix a	Farcit per				
Talla a	Tallat per				
Es recolza en	Se li recolza				
Es lliura	Se li lliura		Nivell de terres compactades, barrejades amb graves, que aporta material arqueològic.		

Sector	Datació	Criteri Dat.	Textura	Color	
13,14	0 - 14	Estratigràfic			4085
Composició			Interpretació	Foto. Plan.	
Relacions Físiques	Igual a		Mur	205 13	
Cobreix a	Cobert per		Descripció	65	
4091,4099	4086			78	
Farceix a	Farcit per				
Talla a	Tallat per				
Es recolza en	Se li recolza				
Es lliura	Se li lliura		Mur en sentit est-oest. Fet a base de pedres de petites i mitjanes dimensions, lligades amb fang. Separa els àmbits 13 i 14.		

Sector	Datació	Criteri Dat.	Textura	Color	
14,29	0 - 14	Estratigràfic			4086
Composició		Interpretació	Foto. Plan.		
Relacions Físiques	Igual a	Mur	204	65	
Cobreix a	Cobert per 4001	Descripció			
Farceix a	Farcit per	Mur en sentit nord-sud, fet a base de pedres de petites i mitjanes dimensions, lligades amb fang. Delimita l'àmbit 14 vers l'est.			
Talla a	Tallat per				
Es recolza en 4085,4091	Se li recolza				
Es lliura	Se li lliura				

Sector	Datació	Criteri Dat.	Textura	Color	
13	0 - 14	Estratigràfic			4087
Composició		Interpretació	Foto. Plan.		
Relacions Físiques	Igual a	Mur	205	13	
Cobreix a	Cobert per 4001	Descripció			
Farceix a	Farcit per	Mur en sentit est-oest que delimita l'àmbit 13 vers el nord. Fet a base de pedres de petites i mitjanes dimensions lligades amb fang.			
Talla a	Tallat per				
Es recolza en	Se li recolza 4088				
Es lliura	Se li lliura				

Sector	Datació	Criteri Dat.	Textura	Color	
13	0 - 14	Estratigràfic			4088
Composició		Interpretació	Foto. Plan.		
Relacions Físiques	Igual a	Mur	205	13	
Cobreix a	Cobert per 4001	Descripció			
Farceix a	Farcit per	Mur en sentit nord-sud que delimita l'àmbit 13 vers l'oest. Fet a base de pedres de petites i mitjanes dimensions, lligades amb fang.			
Talla a	Tallat per				
Es recolza en 4087	Se li recolza 4040				
Es lliura	Se li lliura				

Sector	Datació	Criteri Dat.	Textura	Color	
29,34	0 - 14	Estratigràfic			4089
Composició			Interpretació	Foto. Plan.	
Relacions Físiques	Igual a		Mur	79	
Cobreix a	Cobert per				
	4001				
Farceix a	Farcit per				
Talla a	Tallat per				
Es recolza en	Se li recolza				
4091					
Es lliura	Se li lliura				
			Descripció		
			Mur en sentit est-oest que separa l'àmbit 34 del 29. Fet a base de pedres de petites i mitjanes dimensions, lligades amb fang.		

Sector	Datació	Criteri Dat.	Textura	Color	
			Flonja	Marró	4090
Composició	Terres i graves		Interpretació	Foto. Plan.	
Relacions Físiques	Igual a		Estrat		
Cobreix a	Cobert per				
4091,4092	4001				
Farceix a	Farcit per				
Talla a	Tallat per				
Es recolza en	Se li recolza				
Es lliura	Se li lliura				
4039					
			Descripció		
			Nivell amb graves. Es troba sobre les graves geològiques i sobre 4092 a bona part del sector sud.		

Sector	Datació	Criteri Dat.	Textura	Color	
					4091
Composició	Graves		Interpretació	Foto. Plan.	
Relacions Físiques	Igual a		Substrat geològic.	167	
Cobreix a	Cobert per				
Farceix a	Farcit per				
Talla a	Tallat per				
Es recolza en	Se li recolza				
Es lliura	Se li lliura				
			Descripció		
			Nivell geològic de graves.		

Sector	Datació	Criteri Dat.	Textura	Color	
			Compacta	Beige	4092
Composició	LLims		Interpretació	Foto. Plan.	
Relacions Físiques	Igual a		Possible substrat geològic	15	
Cobreix a 4091	Cobert per		Descripció		
Farceix a	Farcit per				
Talla a	Tallat per				
Es recolza en	Se li recolza				
Es lliura	Se li lliura				

Sector	Datació	Criteri Dat.	Textura	Color	
30	50 - 75	Estratigràfic			4093
Composició			Interpretació	Foto. Plan.	
Relacions Físiques	Igual a 4094,4073		Mur de contenció del retall del forn	16 70 71 100	
Cobreix a	Cobert per 4001		Descripció Mur en sentit nord-sud, que delimita el forn pel seu costat oest. Fet a base de pedres molt irregulars i còdols, presenta tan sols cara vista per la seva banda est.		
Farceix a	Farcit per				
Talla a	Tallat per				
Es recolza en 4167	Se li recolza 4131,4094,4209,4212,4211				
Es lliura	Se li lliura				

Sector	Datació	Criteri Dat.	Textura	Color	
30	50 - 75	Estratigràfic			4094
Composició			Interpretació	Foto. Plan.	
Relacions Físiques	Igual a 4093,4073		Mur de contenció del retall del forn	63 71 100	
Cobreix a	Cobert per 4001		Descripció Mur fet a base de pedres molt irregulars i còdols lligats amb fang. Delimita el forn per la seva vessant sud i presenta tan sols cara vista al seu parament nord. Orientat en sentit est-oest.		
Farceix a	Farcit per				
Talla a	Tallat per				
Es recolza en 4167,4093	Se li recolza 4226				
Es lliura	Se li lliura 4198				

Sector	Datació	Criteri Dat.	Textura	Color	
31	80 - 100	Ceràmic	Solta	Gris	4110
Composició	Cendres		Interpretació	Foto. Plan.	
Relacions Físiques	Igual a		Farciment del retall d'abocador.		144 16
Cobreix a 4135	Cobert per 4109	Descripció Nivell de cendres que reomple el retall d'abocador a la seva meitat nord, prenent una inclinació de sud a nord.			
Farceix a 4125	Farcit per				
Talla a	Tallat per				
Es recolza en	Se li recolza				
Es lliura	Se li lliura				

Sector	Datació	Criteri Dat.	Textura	Color		
17	100 - 250	Ceràmic/estrati	Compacta	Marró	4111	
Composició	Terra		Interpretació	Foto. Plan.		
Relacions Físiques	Igual a		Nivell d'amortització del paviment 4112			
Cobreix a 4112,189,190	Cobert per 4001	Descripció				
Farceix a	Farcit per					
Talla a	Tallat per					
Es recolza en	Se li recolza					
Es lliura 4032,33,113,159	Se li lliura					

Sector	Datació	Criteri Dat.	Textura	Color	
17	14 - 75	Estratigràfic	Compacta	Calç	4112
Composició	Terra i pedretes		Interpretació	Foto. Plan.	
Relacions Físiques	Igual a		Paviment de l'habitació 17		153 154 155
Cobreix a 4148	Cobert per 4111	Descripció Nivell pla de terra compactada barrejada amb calç, que apareix per tot l'espai de l'àmbit 17.			
Farceix a	Farcit per				
Talla a	Tallat per				
Es recolza en	Se li recolza				
Es lliura 4032,4033,4113,4189,4190,4	Se li lliura				

Sector	Datació	Criteri Dat.	Textura	Color	
17,28	0 - 14	Estratigràfic			4113
Composició		Interpretació	Foto. Plan.		
Relacions Físiques	Igual a	Mur	237	40	41
Cobreix a	Cobert per 4001	Descripció			
Farceix a	Farcit per	Mur en sentit nord-sud, que separa l'habitació 17 i 28, fet a base de pedres de mitjanes dimensions, lligades amb fang. Està alineat amb 4003.			
Talla a	Tallat per				
Es recolza en 4091	Se li recolza				
Es lliura	Se li lliura 4111,4112,4148				

Sector	Datació	Criteri Dat.	Textura	Color	
21	0 - 14	Estratigràfic			4114
Composició		Interpretació	Foto. Plan.		
Relacions Físiques	Igual a	Mur	233	34	46
Cobreix a	Cobert per 4001	Descripció			
Farceix a	Farcit per	Petit fragment de mur al sud de l'habitació 21. Va en sentit est-oest, fet a base de pedres de petites i mitjanes dimensions lligades amb fang.			
Talla a	Tallat per				
Es recolza en 4091	Se li recolza				
Es lliura	Se li lliura 4130				

Sector	Datació	Criteri Dat.	Textura	Color	
6	100 - 200	Estratigràfic			4115
Composició		Interpretació	Foto. Plan.		
Relacions Físiques	Igual a	Dolia	163		164
Cobreix a	Cobert per 4001	Descripció			
Farceix a	Farcit per 4001	Fragment de dolium encastat a l'estrat d'amortització del petit dipòsit - àmbit 6.			
Talla a 4174	Tallat per				
Es recolza en	Se li recolza				
Es lliura	Se li lliura				

Sector 27,28	Datació 0 - 14	Criteri Dat. Estratigràfic	Textura	Color	4116
Composició		Interpretació	Foto. Plan.		
Relacions Físiques		Mur			28
Igual a	4029	Descripció			
Cobreix a	Cobert per 4001	Arrencament del que seria un mur en sentit est-oest, que separa les habitacions 27 i 28. Fet a base de pedres de mitjanes dimensions lligades amb fang.			
Farceix a	Farcit per				
Talla a	Tallat per				
Es recolza en	Se li recolza				
Es lliura	Se li lliura 4124				

Sector 18,19	Datació 100 - 250	Criteri Dat. Estratigràfic	Textura Semidura	Color	4117
Composició	Terra	Interpretació	Foto. Plan.		
Relacions Físiques		Amortització			
Igual a		Descripció			
Cobreix a	Cobert per 4024,4029 4001				
Farceix a	Farcit per				
Talla a	Tallat per				
Es recolza en	Se li recolza				
Es lliura	Se li lliura				

Sector 25	Datació 0 - 14	Criteri Dat. Estratigràfic	Textura	Color	4118
Composició		Interpretació	Foto. Plan.		
Relacions Físiques		Mur	283	19	
Igual a		Descripció	83		
Cobreix a	Cobert per 4001	Mur en sentit est oest que limita l'habitació 25 vers el sud. Fet a base de pedres de petites i mitjanes dimensions lligades amb fang.			
Farceix a	Farcit per				
Talla a	Tallat per				
Es recolza en	Se li recolza 4146,4091 4095				
Es lliura	Se li lliura 4128				

Sector 33	Datació 50 - 75	Criteri Dat. Ceràmic/estrati	Textura Solta	Color Marró	4119
Composició	Terra i graves		Interpretació	Foto. Plan.	
Relacions Físiques	Igual a		Farciment de la conducció 4072		
Cobreix a 4072	Cobert per 4001	Farceix a 4072	Farcit per	Descripció Nivell de terres de color marró fosc barrejades amb poca quantitat de graves, que apareix per tot l'espai de 4072.	
Talla a	Tallat per	Es recolza en	Se li recolza		
Es lliura	Se li lliura				

Sector 22	Datació 100 - 250	Criteri Dat. Ceràmic/estrati	Textura Semidura	Color Marró clar	4120
Composició	Terres i pedres		Interpretació	Foto. Plan.	
Relacions Físiques	Igual a		Amortització d'habitació 22		
Cobreix a 4126	Cobert per 4001	Farceix a	Farcit per	Descripció Nivell de terres de color marró clar barrejades amb poca quantitat de pedres, que apareix per tot l'espai de l'habitació 22.	
Talla a	Tallat per	Es recolza en	Se li recolza		
Es lliura 4034,4076,4077,4127	Se li lliura				

Sector 33	Datació 0 - 14	Criteri Dat. Estratigràfic	Textura	Color	4121
Composició			Interpretació	Foto. Plan.	
Relacions Físiques	Igual a		Base d'un element de suport.		
Cobreix a	Cobert per 4001	Farceix a	Farcit per	Descripció Pedra quadrangular ben escairada de 50 per 50 cms. situada a la part sud-oest del pati - àmbit 33	
Talla a	Tallat per	Es recolza en 4035,4091	Se li recolza		
Es lliura	Se li lliura 4165				

Sector	Datació	Criteri Dat.	Textura	Color	
33	0 - 14	Estratigràfic			4122
Composició		Interpretació		Foto.	Plan.
Relacions Físiques	Igual a	Base d'un element de suport.			52
Cobreix a	Cobert per 4001	Descripció			
Farceix a	Farcit per	Basament de pedra més irregular que 4121, també de forma quadrangular, ubicada a la part nord-oest del pati 33			
Talla a 4091	Tallat per				
Es recolza en	Se li recolza				
Es lliura	Se li lliura 4165				

Sector	Datació	Criteri Dat.	Textura	Color	
33	0 - 14	Estratigràfic			4123
Composició		Interpretació		Foto.	Plan.
Relacions Físiques	Igual a	Base d'un element de suport.			68
Cobreix a	Cobert per 4001	Descripció			
Farceix a	Farcit per	Basament de pedra de forma arrodonida, ben treballada d'aproximadament 40 cms. de diàmetre, situada a la part nord-est del pati 33			
Talla a 4091	Tallat per				
Es recolza en	Se li recolza				
Es lliura	Se li lliura 4165				

Sector	Datació	Criteri Dat.	Textura	Color	
28	0 - 75	Estratigràfic			4124
Composició		Interpretació		Foto.	Plan.
Relacions Físiques	Igual a	Paviment d'opus signinum.			40
Cobreix a	Cobert per 4001	Descripció			
Farceix a	Farcit per	Restes de paviment d'opus signinum i la seva preparació a l'habitació 28, fet a base d'una capa de rudus i argamassa de calç.			
Talla a	Tallat per				
Es recolza en 4029	Se li recolza				
Es lliura	Se li lliura				

Sector	Datació	Criteri Dat.	Textura	Color	4125	
31	50 - 75	Estratigràfic				
Composició			Interpretació	Foto. Plan.		
Relacions Físiques	Igual a		Retall d'abocador.	142	16	
Cobreix a	Cobert per			143	84	
	4001			173	85	
Farceix a	Farcit per		Descripció	174		
	4110,4109,4135,4203,4219		Retall quadrangular de 7 per 6'5 m. aproximadament, situat en paral·lel al forn 30 a la part sud de la zona excavada.	175		
Talla a	Tallat per			210		
4091,4074				213		
Es recolza en	Se li recolza			219		
				220		
Es lliura	Se li lliura			221		
				275		
				276		
				277		
				278		

Sector	Datació	Criteri Dat.	Textura	Color	4126	
22	0 - 14	Estratigràfic	Compacta	Marró		
Composició	Terra		Interpretació	Foto. Plan.		
Relacions Físiques	Igual a		Nivell d'ús a l'habitació 22	135		
Cobreix a	Cobert per			136		
4120	4132			137		
Farceix a	Farcit per		Descripció			
			Nivell pla de terra compactada.			
Talla a	Tallat per					
Es recolza en	Se li recolza					
	4127					
Es lliura	Se li lliura					
4034,77,76						

Sector	Datació	Criteri Dat.	Textura	Color	4127	
22	0 - 14	Estratigràfic				
Composició	Tegula		Interpretació	Foto. Plan.		
Relacions Físiques	Igual a		Possible graó o llindar de porta			
Cobreix a	Cobert per					
	4001					
Farceix a	Farcit per		Descripció			
			Tegula disposada plana, invertida, a l'angle nord-oest de l'habitació 22. Al costat nord s'hi veu part d'una altra tegula en disposició vertical.			
Talla a	Tallat per					
Es recolza en	Se li recolza					
4120,4077						
Es lliura	Se li lliura					

Sector	Datació	Criteri Dat.	Textura	Color	
25	0 - 14	Ceràmic	Semidura	Marró	4128
Composició	Terres i graves		Interpretació	Foto. Plan.	
Relacions Físiques	Igual a		Estrat d'anivellació.		
Cobreix a 4091,4146,4147	Cobert per 4001	Descripció			
Farceix a	Farcit per	Nivell de terres de color marró clar, barrejades amb graves, que apareix per tot l'espai de l'habitació 25.			
Talla a	Tallat per				
Es recolza en	Se li recolza				
Es lliura 4095,4096,4118,4200	Se li lliura				

Sector	Datació	Criteri Dat.	Textura	Color	
19	100 - 250	Estratigràfic	Solta	Marró fosc	4129
Composició	Terres		Interpretació	Foto. Plan.	
Relacions Físiques	Igual a		Nivell d'amortització de l'àmbit 19		
Cobreix a 4138,4139	Cobert per 4001	Descripció			
Farceix a	Farcit per	Nivell de terres de color marró fosc que apareix per tot l'espai de l'habitació 19.			
Talla a	Tallat per				
Es recolza en	Se li recolza				
Es lliura 4023,4024,4030	Se li lliura				

Sector	Datació	Criteri Dat.	Textura	Color	
21	100 - 250	Estratigràfic	Solta	Vermell	4130
Composició	Terres i tègules		Interpretació	Foto. Plan.	
Relacions Físiques	Igual a		Nivell d'enderroc		
Cobreix a 4150,4161	Cobert per 4001	Descripció			
Farceix a	Farcit per	Nivell de terres vermelloses barrejades amb gran quantitat de tègules, que apareix per tot l'espai de l'àmbit 21.			
Talla a	Tallat per				
Es recolza en	Se li recolza				
Es lliura 4037,4038,4039,4114	Se li lliura				

Sector	Datació		Criteri Dat.	Textura	Color	4131	
30	50	75	Estratigràfic				
Composició				Interpretació	Foto. Plan.		
Relacions Físiques	Igual a			Mur	286	100	
Cobreix a	Cobert per 4001			Descripció Mur en sentit nord-sud, fet a base de pedres i còdols de petites dimensions, lligades amb fang.	317		
Farceix a	Farcit per				320		
Talla a	Tallat per				334		
Es recolza en 4091,4093	Se li recolza						
Es lliura	Se li lliura 4201,4206,4207						

Sector	Datació		Criteri Dat.	Textura	Color	4132	
22	0	14	Ceràmic/estrati	Semidura	Marró		
Composició	Terres i graves			Interpretació	Foto. Plan.		
Relacions Físiques	Igual a			Estrat d'anivellació.			
Cobreix a 4091	Cobert per 4126			Descripció Nivell de terres de color marró clar, barrejades amb graves. Apareix per tot l'espai de l'habitació 22.			
Farceix a	Farcit per						
Talla a	Tallat per						
Es recolza en	Se li recolza						
Es lliura 4034,76,77.	Se li lliura						

Sector	Datació		Criteri Dat.	Textura	Color	4133	
	0	250	Estratigràfic	Semidura	Marró		
Composició	Terres i graves			Interpretació	Foto. Plan.		
Relacions Físiques	Igual a			Estrat sedimentat			
Cobreix a 4091	Cobert per 4001			Descripció Nivell de terres barrejades amb molta grava, aportant material ceràmic. Apareix per tot l'espai de la cata de la sabata B.			
Farceix a	Farcit per						
Talla a	Tallat per						
Es recolza en	Se li recolza						
Es lliura 4014	Se li lliura						

Sector	Datació	Criteri Dat.	Textura	Color	4134
	100 - 250	Estratigràfic	Semidura	Marró fosc	
Composició	Terres i graves		Interpretació	Foto. Plan.	
Relacions Físiques	Igual a		Estrat d'amortització		
Cobreix a 4141	Cobert per 4001		Descripció		
Farceix a	Farcit per		Nivell de terres de color marró fosc molt barrejades amb graves, que apareix a la cata de la sabata A, entre els murs 4010 i 4012		
Talla a	Tallat per				
Es recolza en	Se li recolza				
Es lliura 4012,4010	Se li lliura				

Sector	Datació	Criteri Dat.	Textura	Color	4135
31	80 - 100	Estratigràfic	Solta	Vermellós	
Composició	Terres, tègules, ceràmica		Interpretació	Foto. Plan.	
Relacions Físiques	Igual a		Farciment de l'abocador	142 143 144 145 235	
Cobreix a 4203,4219	Cobert per 4110		Descripció		
Farceix a 4125	Farcit per		Nivell de terres vermelloses, cremades, amb molt material ceràmic i constructiu. Apareix a la part central del retall 4125.		
Talla a	Tallat per				
Es recolza en	Se li recolza				
Es lliura	Se li lliura				

Sector	Datació	Criteri Dat.	Textura	Color	4136
18,19,28	0 - 14	Estratigràfic			
Composició			Interpretació	Foto. Plan.	
Relacions Físiques	Igual a		Banqueta de fonamentació del mur 4024	29 40	
Cobreix a	Cobert per 4001		Descripció		
Farceix a	Farcit per		Estructura de banquetta formada per còdols i pedres de petites dimensions, lligades amb fang. Apareix amb la mateixa alineació que 4024.		
Talla a	Tallat per				
Es recolza en 4091	Se li recolza 4024				
Es lliura	Se li lliura				

Sector	Datació	Criteri Dat.	Textura	Color	
25	0 - 14	Estratigràfic	Solta	Marró fosc	4137
Composició	Terres i carbons		Interpretació	Foto. Plan.	
Relacions Físiques	Igual a		Estrat d'amortització de la sitja 4146	149	
Cobreix a 4146,4147	Cobert per 4128	Descripció Nivell de terres de color marró fosc, molt tacades amb carbonets. Apareix a mode de clapa a la zona sud de l'habitació 25.		150	
Farceix a	Farcit per				
Talla a	Tallat per				
Es recolza en	Se li recolza 4118				
Es lliura	Se li lliura				

Sector	Datació	Criteri Dat.	Textura	Color	
19	50 - 250	Estratigràfic	Semidura	Marró clar	4138
Composició	Terres i calç		Interpretació	Foto. Plan.	
Relacions Físiques	Igual a		Estrat d'amortització a habitació 19 d'un possible dipòsit.	151	
Cobreix a 4091	Cobert per 4129	Descripció Nivell de terres de color marró clar, barrejades amb calç. Apareix a la cantonada sudoest de l'habitació 19, a tota la cata de la sabata C.		152	
Farceix a	Farcit per				
Talla a	Tallat per				
Es recolza en	Se li recolza				
Es lliura 4139	Se li lliura				

Sector	Datació	Criteri Dat.	Textura	Color	
19	0 - 14	Estratigràfic			4139
Composició	Argamassa de calç		Interpretació	Foto. Plan.	
Relacions Físiques	Igual a		Revestiment d'un possible dipòsit a l'àmbit 19		
Cobreix a	Cobert per 4001,4129	Descripció Capa de revestiment d'argamassa, trobat tan sols a les cotes finals de l'habitació 19, agafant forma de mitja canya.		29	
Farceix a	Farcit per				
Talla a	Tallat per				
Es recolza en 4030,4023	Se li recolza				
Es lliura	Se li lliura 4138				

Sector	Datació	Criteri Dat.	Textura	Color	
19	0 - 250	Estratigràfic	Semidura	Marró clar	4140
Composició	Terres		Interpretació	Foto. Plan.	
Relacions Físiques	Igual a		Estrat exterior		
Cobreix a 4091,4092	Cobert per 4001	Descripció			
Farceix a	Farcit per	Nivell de terres marronoses, sense cap pedra. Apareix a la cata de la sabata C, a la part exterior de la cantonada sud-oest de l'habitació 19.			
Talla a	Tallat per				
Es recolza en	Se li recolza				
Es lliura 4023,4030	Se li lliura				

Sector	Datació	Criteri Dat.	Textura	Color	
	0 - 14	Estratigràfic		Marró fosc	4141
Composició			Interpretació	Foto. Plan.	
Relacions Físiques	Igual a		Nivell de circulació		161
Cobreix a 4149	Cobert per 4134	Descripció		162	
Farceix a	Farcit per	Nivell pla i compactat de color marró fosc, amb llims i lleterades de calç. Apareix per tot l'espai de la cata de la sabata A.			
Talla a	Tallat per				
Es recolza en	Se li recolza				
Es lliura 4010	Se li lliura				

Sector	Datació	Criteri Dat.	Textura	Color	
	100 - 250	Estratigràfic	Soita	Marró fosc	4142
Composició	Terres i pedruscall		Interpretació	Foto. Plan.	
Relacions Físiques	Igual a		Estrat d'enderroc		
Cobreix a	Cobert per 4001	Descripció			
Farceix a	Farcit per	Nivell de terres de color marró fosc, molt barrejades amb gran quantitat de pedruscall i material constructiu. Apareix al nord de 4053.			
Talla a	Tallat per 4143				
Es recolza en	Se li recolza				
Es lliura 4053,4050	Se li lliura				

Sector	Datació	Criteri Dat.	Textura	Color	
	100 - 250	Estratigràfic			4143
Composició			Interpretació	Foto. Plan.	
Relacions Físiques	Igual a		Retall de saqueig		
Cobreix a	Cobert per		Descripció		
	4001				
Farceix a	Farcit per				
	4144				
Talla a	Tallat per		Retall irregular, de forma ovalada, al cantó oest de 4053, amb la finalitat d'extracció de pedres d'aquesta estructura.		
4142,4145,4053					
Es recolza en	Se li recolza				
Es lliura	Se li lliura				

Sector	Datació	Criteri Dat.	Textura	Color	
	100 - 250	Estratigràfic	Solta	Marró fosc	4144
Composició	Terres		Interpretació	Foto. Plan.	
Relacions Físiques	Igual a		Farciment de 4143		
Cobreix a	Cobert per		Descripció		
	4001				
Farceix a	Farcit per				
4143					
Talla a	Tallat per		Nivell de terres de color marró fosc i consistència solta que apareix per tot l'espai de 4143.		
Es recolza en	Se li recolza				
Es lliura	Se li lliura				

Sector	Datació	Criteri Dat.	Textura	Color	
	50 - 100	Ceràmic	Solta	Gris	4145
Composició	Cendres		Interpretació	Foto. Plan.	
Relacions Físiques	Igual a		Estrat abocat		
Cobreix a	Cobert per		Descripció		
4091	4001				
Farceix a	Farcit per				
Talla a	Tallat per		Nivell cendros que apareix de forma irregular al sud de 4053, que li fa de límit nord.		
Es recolza en	Se li recolza				
Es lliura	Se li lliura				
4053					

Sector	Datació	Criteri Dat.	Textura	Color	
25	50 aC	Estratigràfic			4146
Composició			Interpretació	Foto. Plan.	
Relacions Físiques	Igual a		Sitja	158	83
Cobreix a	Cobert per		Descripció Retall de forma arrodonida d'aproximadament 1 metre de diàmetre a la part superior.	159	
Farceix a	Farcit per			309	
Talla a	Tallat per			310	
Es recolza en	Se li recolza				
Es lliura	Se li lliura				

Sector	Datació	Criteri Dat.	Textura	Color	
25	100 aC - 50 aC	Ceràmic	Solta	Marró fosc	4147
Composició	Terres i calç		Interpretació	Foto. Plan.	
Relacions Físiques	Igual a		Farciment de 4146		
Cobreix a	Cobert per		Descripció Nivell de terres de color marró fosc i consistència solta, barrejades amb fragments d'argamassa i pedres de mitja dimensió, que reomple tot l'espai de 4146		
Farceix a	Farcit per				
Talla a	Tallat per				
Es recolza en	Se li recolza				
Es lliura	Se li lliura				

Sector	Datació	Criteri Dat.	Textura	Color	
17	14 - 75	Ceràmic/estrati	Solta	Marró	4148
Composició	Terres i graves		Interpretació	Foto. Plan.	
Relacions Físiques	Igual a		Preparació de paviment		
Cobreix a	Cobert per		Descripció Nivell de terres marronoses, soltes, barrejades amb graves. Apareix per tot l'espai d'habitació 17.		
Farceix a	Farcit per				
Talla a	Tallat per				
Es recolza en	Se li recolza				
Es lliura	Se li lliura				

Sector	Datació	Criteri Dat.	Textura	Color	
	0 - 14	Estratigràfic	Argilosa	Marró fosc	4149
Composició	Terres		Interpretació	Foto. Plan.	
Relacions Físiques	Igual a		Nivell de fonamentació de 4010		
Cobreix a 4091,4092	Cobert per 4141	Descripció			
Farceix a	Farcit per	Nivell de terres argiloses de color marró fosc que apareix per tot l'espai de la cata de la sabata A.			
Talla a	Tallat per				
Es recolza en	Se li recolza 4010				
Es lliura	Se li lliura				

Sector	Datació	Criteri Dat.	Textura	Color	
21	0 - 14	Estratigràfic			4150
Composició			Interpretació	Foto. Plan.	
Relacions Físiques	Igual a		Nivell d'ús d'habitació 21		156
Cobreix a 4151	Cobert per 4130	Descripció			
Farceix a	Farcit per	Nivell pla de terres compactades on hi descansa l'enderroc 4130. Apareixen tègules planes esclafades que marquen el canvi de nivell.			
Talla a	Tallat per				
Es recolza en	Se li recolza				
Es lliura 4037,4038,4039,4161	Se li lliura				

Sector	Datació	Criteri Dat.	Textura	Color	
21	0 - 14	Ceràmic/estrati	Solta	Marró-vermell	4151
Composició	Terres		Interpretació	Foto. Plan.	
Relacions Físiques	Igual a		Preparació de paviment.		
Cobreix a 4176,4091	Cobert per 4150	Descripció			
Farceix a	Farcit per	Nivell de terres marronoses i vermelloses de consistència solta, reomplint els desnivells del terreny a l'interior de l'habitació 21.			
Talla a	Tallat per				
Es recolza en	Se li recolza				
Es lliura 4037,4038,4039,4161	Se li lliura				

Sector	Datació	Criteri Dat.	Textura	Color	
	75 - 250	Estratigràfic	Semidura	Marró fosc	4152
Composició	Terres i argila		Interpretació	Foto. Plan.	
Relacions Físiques	Igual a		Estrat exterior.		
Cobreix a 4184	Cobert per 4001	Descripció Nivell de terres argiloses de color marró fosc, que apareix a la cata situada a l'est de 4012.			
Farceix a	Farcit per				
Talla a	Tallat per				
Es recolza en	Se li recolza				
Es lliura 4012	Se li lliura				

Sector	Datació	Criteri Dat.	Textura	Color						
36	50 - 75	Estratigràfic			4153					
Composició			Interpretació	Foto. Plan.						
Relacions Físiques	Igual a		Mur							
Cobreix a	Cobert per 4001	Descripció Mur fet a base de pedres de petites i mitjanes dimensions, lligades amb fang. Orientat en sentit nord-sud, fent de límit oest de l'àmbit 36.		<table border="1"> <tr><td>21</td></tr> <tr><td>53</td></tr> <tr><td>54</td></tr> <tr><td>55</td></tr> <tr><td>56</td></tr> </table>		21	53	54	55	56
21										
53										
54										
55										
56										
Farceix a	Farcit per									
Talla a	Tallat per									
Es recolza en 4091,4155	Se li recolza									
Es lliura	Se li lliura 4199									

Sector	Datació	Criteri Dat.	Textura	Color	
39	0 - 14	Estratigràfic			4154
Composició			Interpretació	Foto. Plan.	
Relacions Físiques	Igual a		Mur		
Cobreix a	Cobert per 4001	Descripció Mur en sentit nord-sud situat a l'espai entre 4153 i 4036		54	
Farceix a	Farcit per				
Talla a	Tallat per				
Es recolza en 4091	Se li recolza				
Es lliura	Se li lliura 4168				

Sector	Datació	Criteri Dat.	Textura	Color	4155	
36	0 - 75	Estratigràfic				
Composició		Interpretació	Foto. Plan.			
Relacions Físiques	Igual a	Mur de contenció		53	61	
Cobreix a	Cobert per 4001	Descripció	Mur de contenció molt malmès que transcorre paral·lel al retall de graves del sud de l'àmbit 33, entre 4160 i 4153. Fet a base de pedres de petites dimensions, molt irregulars, lligades amb fang.			
Farceix a	Farcit per					
Talla a	Tallat per					
Es recolza en 4091,4160	Se li recolza 4153					
Es lliura	Se li lliura 4168,4199					

Sector	Datació	Criteri Dat.	Textura	Color	4156	
35	0 - 75	Estratigràfic				
Composició		Interpretació	Foto. Plan.			
Relacions Físiques	Igual a	Mur de contenció		317	100	
Cobreix a	Cobert per 4001	Descripció	Mur de contenció molt malmès, fent de límit nord de l'àmbit 35. Fet a base de pedres de petites dimensions lligades amb fang. Tan sols presenta cara vista pel parament sud.			
Farceix a	Farcit per					
Talla a	Tallat per 4197					
Es recolza en 4160,4091	Se li recolza					
Es lliura	Se li lliura 4206,4201,4207					

Sector	Datació	Criteri Dat.	Textura	Color	4157	
17	0 - 14	Estratigràfic				
Composició		Interpretació	Foto. Plan.			
Relacions Físiques	Igual a	Banqueta		238	40	
Cobreix a	Cobert per 4111,4001	Descripció	Estructura de banqueteta feta a base de pedres de mitjanes dimensions i carejades tan sols a la part sud, i entre aquestes i el mur 4158 hi ha un farciment de pedruscall.			
Farceix a	Farcit per					
Talla a	Tallat per 4162					
Es recolza en 4158,4091	Se li recolza					
Es lliura	Se li lliura 4112,4148					

Sector	Datació	Criteri Dat.	Textura	Color	
17	0 - 14	Estratigràfic			4158
Composició		Interpretació	Foto. Plan.		
Relacions Físiques		Mur			51 61
	Igual a	Descripció			
Cobreix a	Cobert per 4001	Mur molt arrasat fet a base de pedres de petites i mitjanes dimensions, lligades amb fang. En sentit est-oest, delimita l'àmbit 17 vers el nord.			
Farceix a	Farcit per				
Talla a	Tallat per 4162				
Es recolza en	Se li recolza 4157				
Es lliura	Se li lliura 4169				

Sector	Datació	Criteri Dat.	Textura	Color	
17	0 - 14	Estratigràfic			4159
Composició		Interpretació	Foto. Plan.		
Relacions Físiques		Base de possible columna o pilar.			53
	Igual a	Descripció			
Cobreix a	Cobert per 4111	Element de suport situat a la part sud de l'habitació 17, en una posició central respecte l'amplada de l'habitació. Consisteix en un carreu ben escairat de forma quadrangular d'aproximadament 35 per 35 cms.			
Farceix a	Farcit per				
Talla a	Tallat per				
Es recolza en	Se li recolza 4091				
Es lliura	Se li lliura 4112,4148				

Sector	Datació	Criteri Dat.	Textura	Color	
35	50 - 75	Estratigràfic			4160
Composició		Interpretació	Foto. Plan.		
Relacions Físiques		Mur			61 62 100
	Igual a	Descripció			
Cobreix a	Cobert per 4001	Mur en sentit nord-sud, que limita l'àmbit 35 vers l'oest. Fet a base de grans blocs irregulars, lligats amb fang.			
Farceix a	Farcit per				
Talla a	Tallat per				
Es recolza en	Se li recolza 4156,4220				
Es lliura	Se li lliura 4199,4201,4206,4207,4248				

Sector	Datació	Criteri Dat.	Textura	Color	
21	0 - 14	Estratigràfic			4161
Composició			Interpretació	Foto. Plan.	
Relacions Físiques	Igual a		Element de suport.	157	45
Cobreix a	Cobert per				
	4001,4130				
Farceix a	Farcit per				
Talla a	Tallat per				
Es recolza en	Se li recolza				
4091					
Es lliura	Se li lliura				
	4150,4151				
			Descripció		
			Estructura feta a base de 4 maons, que donen una forma quadrangular, sobre dels quals hi descansa una base de pedra arrodonida i fragmentada. Apareix a la part sud del recinte 21, en una posició centrada, respecte l'ample del recinte.		

Sector	Datació	Criteri Dat.	Textura	Color	
17	50 - 200	Estratigràfic			4162
Composició			Interpretació	Foto. Plan.	
Relacions Físiques	Igual a		Dolium		
Cobreix a	Cobert per				
	4001				
Farceix a	Farcit per				
	4001				
Talla a	Tallat per				
4157,4158					
Es recolza en	Se li recolza				
Es lliura	Se li lliura				
			Descripció		
			Dolia encastada a la part nord-est del recinte 17, tallant la banqueta 4157 i el mur 4158.		

Sector	Datació	Criteri Dat.	Textura	Color	
15	0 - 75	Estratigràfic			4163
Composició			Interpretació	Foto. Plan.	
Relacions Físiques	Igual a		Nivell d'ús		
Cobreix a	Cobert per				
	4008				
Farceix a	Farcit per				
Talla a	Tallat per				
Es recolza en	Se li recolza				
Es lliura	Se li lliura				
4010,4011,4017,4014					
			Descripció		
			Nivell pla i compactat de color marró clar, on descansa l'enderroc 4008. Hi descansen, esclafades planes, varies tègules que marquen el nivell.		

Sector	Datació	Criteri Dat.	Textura	Color	
32	0 - 75	Estratigràfic			4164
Composició			Interpretació	Foto. Plan.	
Relacions Físiques	Igual a		Nivell d'us		
Cobreix a	Cobert per				
	4009				
Farceix a	Farcit per				
Talla a	Tallat per				
Es recolza en	Se li recolza				
Es lliura	Se li lliura				
4010,4011					
			Descripció		
			Nivell de terres compactades de color marró clar, donant un nivell pla, sobre el qual hi descansa diversos fragments de tègula de l'enderroc 4009.		

Sector	Datació	Criteri Dat.	Textura	Color	
33	0 - 14	Estratigràfic			4165
Composició			Interpretació	Foto. Plan.	
Relacions Físiques	Igual a		Nivell d'ús.		
Cobreix a	Cobert per				
4091	4001				
Farceix a	Farcit per				
Talla a	Tallat per				
	4166				
Es recolza en	Se li recolza				
Es lliura	Se li lliura				
4033,4035,4056,4121,4122,4					
			Descripció		
			Nivell compactat de graves, que juntament amb lleterades de calç formen un nivell pla de circulació a l'espai 33.		

Sector	Datació	Criteri Dat.	Textura	Color	
33	0 - 14	Estratigràfic			4166
Composició			Interpretació	Foto. Plan.	
Relacions Físiques	Igual a		Retall de fonamentació de 4072		
Cobreix a	Cobert per				
	4001				
Farceix a	Farcit per				
Talla a	Tallat per				
4165,4091					
Es recolza en	Se li recolza				
Es lliura	Se li lliura				
	4072				
			Descripció		
			Retall paral·lel a l'estructura de desguàs 4072, amb una potència màxima de 25 cms.		

Sector	Datació	Criteri Dat.	Textura	Color	
30	50 - 75	Estratigràfic			4167
Composició		Interpretació	Foto. Plan.		
Relacions Físiques	Igual a	Retall per a assentar-hi el forn (àmbit 30)			
Cobreix a	Cobert per 4001	Descripció			
Farceix a	Farcit per	Retall quadrangular de 7 m. per 5'5 m., aproximadament, per tal d'assentar-hi el forn, delimitant així l'àmbit 30.			
Talla a 4091	Tallat per				
Es recolza en	Se li recolza 4073,4093,4094,4226,4212,4				
Es lliura	Se li lliura				

Sector	Datació	Criteri Dat.	Textura	Color	
39	50 - 75	Estratigràfic	Compacte	Marró	4168
Composició	Terres i graves	Interpretació	Foto. Plan.		
Relacions Físiques	Igual a	Estrat d'anivellació			
Cobreix a 4091	Cobert per 4001	Descripció			
Farceix a	Farcit per	Nivell de graves barrejades amb terra, aportant poc material ceràmic. Reomple tot l'espai creat entre els murs 4036 i 4153.			
Talla a	Tallat per				
Es recolza en	Se li recolza				
Es lliura 4036,4153,4154	Se li lliura				

Sector	Datació	Criteri Dat.	Textura	Color	
6,17			Solta	Marró clar	4169
Composició	Terres	Interpretació	Foto. Plan.		
Relacions Físiques	Igual a	Estrat d'amortització			
Cobreix a	Cobert per 4001	Descripció			
Farceix a	Farcit per	Nivell de terres de color marró clar i ataronjades, de consistència solta que es reparteix per l'espai que hi ha entre els àmbits 6 i 17.			
Talla a	Tallat per				
Es recolza en	Se li recolza				
Es lliura 4066,4067,4064,4113,4158.	Se li lliura				

Sector	Datació	Criteri Dat.	Textura	Color	
1	200 - 250	Ceràmic	Solta	Marró	4170
Composició	Terres i calç		Interpretació	Foto. Plan.	
Relacions Físiques	Igual a		Estrat d'amortització de l'àmbit 1	15	
Cobreix a 4178	Cobert per 4001				
Farceix a	Farcit per				
Talla a	Tallat per				
Es recolza en	Se li recolza 4005				
Es lliura 4004,4003,4040,4202	Se li lliura				
			Descripció		
			Nivell de terres de color marró mig, molt barrejades amb calç i restes de tègules. Apareix per tot l'espai de l'àmbit 1.		

Sector	Datació	Criteri Dat.	Textura	Color	
7	100 - 250	Estratigràfic	Solta	Marró	4171
Composició	Terres i calç		Interpretació	Foto. Plan.	
Relacions Físiques	Igual a		Amortització d'àmbit 7		
Cobreix a 4179,4208	Cobert per 4001				
Farceix a	Farcit per				
Talla a	Tallat per				
Es recolza en	Se li recolza				
Es lliura 4070,4059,4061,4202	Se li lliura				
			Descripció		
			Nivell de terres de color marró mig i aspecte sorrenc, barrejades amb molt poca quantitat de pedres i taques de calç. Es reparteix per tot l'espai de l'àmbit 7.		

Sector	Datació	Criteri Dat.	Textura	Color	
3	100 - 250	Ceràmic/estrati	Solta	Marró	4172
Composició	Terres i pedruscall		Interpretació	Foto. Plan.	
Relacions Físiques	Igual a		Amortització de l'àmbit 3	15	
Cobreix a 4180	Cobert per 4001				
Farceix a	Farcit per				
Talla a	Tallat per				
Es recolza en	Se li recolza				
Es lliura 4003,60,59,61	Se li lliura				
			Descripció		
			Nivell de terres de color marró mig i aspecte sorrenc, barrejades amb gran quantitat de pedruscall, que apareix per tot l'espai de l'àmbit 3.		

Sector	Datació	Criteri Dat.	Textura	Color	4173	
1	0 - 14	Estratigràfic				
Composició			Interpretació	Foto. Plan.		
Relacions Físiques	Igual a		Nivell d'ús.	183	15	
Cobreix a	Cobert per					
4191	4178					
Farceix a	Farcit per					
Talla a	Tallat per					
	4022					
Es recolza en	Se li recolza					
Es lliura	Se li lliura					
4040,4003,4004,4202						
			Descripció			
			Nivell plà compactat de calç i cendres, repartint-se gairebé per tot l'espai de l'àmbit 1. A banda dels sectors tallats per les diferents rases de fonamentació dels murs.			

Sector	Datació	Criteri Dat.	Textura	Color	4174	
6	75 - 150	Ceràmic	Solta	Marró-vermell		
Composició	Terres, carbons i tègules.		Interpretació	Foto. Plan.		
Relacions Físiques	Igual a		Amortització d'àmbit 6			
Cobreix a	Cobert per					
405,4066,4067,4068,4182	4001					
Farceix a	Farcit per					
Talla a	Tallat per					
	4115					
Es recolza en	Se li recolza					
Es lliura	Se li lliura					
4169						
			Descripció			
			Nivell de terres de color heterogeni marró amb taques vermelles de terra cremada i carbons. Apareix cobrint i reomplint el petit dipòsit (àmbit 6), emmascarant els murs que l'envolten.			

Sector	Datació	Criteri Dat.	Textura	Color	4175	
	100 - 250	Estratigràfic	Compacte	Marró		
Composició	Terres i graves		Interpretació	Foto. Plan.		
Relacions Físiques	Igual a		Amortització			
Cobreix a	Cobert per					
4183	4001					
Farceix a	Farcit per					
Talla a	Tallat per					
Es recolza en	Se li recolza					
Es lliura	Se li lliura					
4010,4013						
			Descripció			
			Nivell de terres de color marró fosc, barrejades amb poques quantitats de graves. Apareix per tot l'espai de la cata oberta a l'est de 4010, a la sabata A.			

Sector	Datació	Criteri Dat.	Textura	Color	4176
21	0 - 14	Ceràmic/estrati	Solta	Marró-vermell	
Composició	Terres i carbons		Interpretació	Foto. Plan.	
Relacions Físiques	Igual a		Nivell residual que reomple un desnivell natural del geològic.	165	
Cobreix a 4091	Cobert per 4151		Descripció		
Farceix a	Farcit per		Nivell de terres de color marró mig, molt tacades per restes de petits carbons i terra cremada. Apareix al centre de la cata de l'habitació 21, sense presentar relacions físiques amb cap mur.		
Talla a	Tallat per				
Es recolza en	Se li recolza				
Es lliura	Se li lliura				

Sector	Datació	Criteri Dat.	Textura	Color	4177
8	100 - 250	Estratigràfic	Solta	Marró	
Composició	Terres, graves i pedres		Interpretació	Foto. Plan.	
Relacions Físiques	Igual a		Nivell d'amortització de l'àmbit 8.		
Cobreix a 4181	Cobert per 4001		Descripció		
Farceix a	Farcit per		Nivell de terres marronoses sorrenques barrejades amb graves i poques restes de pedres de petit tamany. Apareix per tot l'espai de l'àmbit 8.		
Talla a	Tallat per				
Es recolza en	Se li recolza				
Es lliura 4070,4063,4061,4064,4108	Se li lliura				

Sector	Datació	Criteri Dat.	Textura	Color	4178
1	0 - 75	Ceràmic/estrati	Solta	Negre	
Composició	Cendres i calç		Interpretació	Foto. Plan.	
Relacions Físiques	Igual a		Estrat de cendres, refacció de 4173.	183	15
Cobreix a 4173	Cobert per 4170		Descripció	184	
Farceix a	Farcit per		Nivell pla de cendres barrejades amb calç, a determinats punts apareix més compactadesque a d'altres, però força soltes, apareixen cobrint el nivell d'ús 4173.		
Talla a	Tallat per				
Es recolza en	Se li recolza				
Es lliura 4040,4004,4003,4202	Se li lliura				

Sector	Datació	Criteri Dat.	Textura	Color	
7	50 - 75	Estratigràfic			4179
Composició		Interpretació	Foto. Plan.		
Relacions Físiques		Nivell d'ús a l'àmbit 7	176		
Igual a			177		
Cobreix a 4185	Cobert per 4171		178		
Farceix a	Farcit per		181		
Talla a	Tallat per	Descripció	Nivell de terra compactada, agafant colors vermellosos i cendrosos.		
Es recolza en	Se li recolza				
Es lliura 4059,4061,4070,4202,4208	Se li lliura				

Sector	Datació	Criteri Dat.	Textura	Color	
3	50 - 75	Estratigràfic			4180
Composició		Interpretació	Foto. Plan.		
Relacions Físiques		Nivell d'ús a l'àmbit 3			
Igual a			15		
Cobreix a 4186	Cobert per 4172				
Farceix a	Farcit per				
Talla a	Tallat per	Descripció	Nivell de terra marró clar, barrejada amb calç i compactades, que apareix per tot l'espai de l'àmbit 3.		
Es recolza en	Se li recolza				
Es lliura 4059,60,61,03	Se li lliura				

Sector	Datació	Criteri Dat.	Textura	Color	
8	50 - 75	Estratigràfic			4181
Composició		Interpretació	Foto. Plan.		
Relacions Físiques		Nivell d'ús a l'àmbit 8	179		
Igual a			180		
Cobreix a 4187	Cobert per 4177		181		
Farceix a	Farcit per				
Talla a	Tallat per	Descripció	Nivell de terres compactades, agafant colors cendrosos, vermellosos i marrons. Es reparteix per tot l'espai de l'àmbit 8.		
Es recolza en	Se li recolza				
Es lliura 4063,4064,4070,4061,4108	Se li lliura				

Sector	Datació	Criteri Dat.	Textura	Color	
6	75 - 150	Ceràmic	Solta	Gris	4182
Composició	Cendres	Interpretació	Foto. Plan.		
Relacions Físiques	Igual a	Farciment de cisterna (àmbit 6).	185		
Cobreix a	Cobert per 4174		186		
Farceix a	Farcit per 4069		187		
Talla a	Tallat per	Descripció			
Es recolza en	Se li recolza 4115	Nivell de terres cendroses, força soltes, que apareix reomplint el petit dipòsit (àmbit 6) en tot el seu espai.			
Es lliura	Se li lliura				

Sector	Datació	Criteri Dat.	Textura	Color	
	100 - 250	Estratigràfic	Soltes	Marró	4183
Composició	Graves i terres argiloses	Interpretació	Foto. Plan.		
Relacions Físiques	Igual a	Estrat d'amortització	182		
Cobreix a	Cobert per 4175				
Farceix a	Farcit per				
Talla a	Tallat per	Descripció			
Es recolza en	Se li recolza	Nivell de graves soltes molt barrejades amb terres argiloses, aportant material arqueològic. Apareix en inclinació Oest - Est desde 4010, a la sabata A.			
Es lliura	Se li lliura				
4010,4013					

Sector	Datació	Criteri Dat.	Textura	Color	
	75 - 250	Ceràmic/estrati	Solta	Marró fosc	4184
Composició	Terres i pedruscall.	Interpretació	Foto. Plan.		
Relacions Físiques	Igual a	Possible enderroc			
Cobreix a	Cobert per 4152				
Farceix a	Farcit per				
Talla a	Tallat per	Descripció			
Es recolza en	Se li recolza	Nivell de terres marró fosc, molt barrejades amb pedres de petites dimensions a l'oest de 4012, amb inclinació est - oest.			
Es lliura	Se li lliura				
4012					

Sector	Datació	Criteri Dat.	Textura	Color	
7	50 - 75	Ceràmic/estrati	Solta	Taronja-gris	4185
Composició	Terres i cendres		Interpretació	Foto. Plan.	
Relacions Físiques	Igual a		Preparació de paviment.		65
Cobreix a 4192	Cobert per 4179				
Farceix a	Farcit per	Descripció			
Talla a	Tallat per	Nivell heterogeni de cendres i terres ataronjades, soltes, que es reparteix per tot l'àmbit 7.			
Es recolza en	Se li recolza				
Es lliura 4070,4061,4059,4202,4208	Se li lliura				

Sector	Datació	Criteri Dat.	Textura	Color	
3	50 - 75	Estratigràfic	Solta	Marró mig	4186
Composició	Terres i graves		Interpretació	Foto. Plan.	
Relacions Físiques	Igual a		Estrat d'anivellació o preparació de paviment.		15
Cobreix a 4195	Cobert per 4180				
Farceix a	Farcit per	Descripció			
Talla a	Tallat per	Nivell de terres de color marró mig, barrejades amb graves i de consistència solta que es reparteix per tot l'àmbit 3.			
Es recolza en	Se li recolza				
Es lliura 4003,59,60,61.	Se li lliura				

Sector	Datació	Criteri Dat.	Textura	Color	
8	50 - 75	Estratigràfic	Solta	Marró-gris	4187
Composició	Terres i cendres		Interpretació	Foto. Plan.	
Relacions Físiques	Igual a		Preparació del paviment 4181.		
Cobreix a 4230	Cobert per 4181				
Farceix a	Farcit per	Descripció			
Talla a	Tallat per	Nivell de terres de color heterogeni marró i gris, de consistència solta, repartint-se per tot l'àmbit 8.			
Es recolza en	Se li recolza				
Es lliura 4061,4063,4064,4070,4108	Se li lliura				

Sector	Datació	Criteri Dat.	Textura	Color	
4	100 - 250	Estratigràfic	Solta	Marró	4188
Composició	Terres		Interpretació	Foto. Plan.	
Relacions Físiques	Igual a		Estrat d'amortització d'àmbit 4.		
Cobreix a 4194	Cobert per 4001	Descripció			
Farceix a	Farcit per	Nivell de terres de color marró mig, repartint-se per tot l'espai de l'àmbit 4.			
Talla a	Tallat per				
Es recolza en	Se li recolza				
Es lliura 4003,4061,4062,4063	Se li lliura				

Sector	Datació	Criteri Dat.	Textura	Color	
17	0 - 14	Estratigràfic			4189
Composició			Interpretació	Foto. Plan.	
Relacions Físiques	Igual a 4190		Mur	236	53
Cobreix a	Cobert per 4111	Descripció			
Farceix a	Farcit per	Mur a l'angle sud-est de l'habitació 17, en sentit est-oest, fet a base de pedres de petites i mitjanes dimensions, lligades amb fang.			
Talla a	Tallat per				
Es recolza en 4033,4091	Se li recolza				
Es lliura	Se li lliura 4112,4148				

Sector	Datació	Criteri Dat.	Textura	Color	
17	0 - 14	Estratigràfic			4190
Composició			Interpretació	Foto. Plan.	
Relacions Físiques	Igual a 4189		Mur	236	53
Cobreix a	Cobert per 4111	Descripció			
Farceix a	Farcit per	Mur que apareix a l'angle sud-est de l'habitació 17, en sentit nord-sud, fet a base de pedres de petites i mitjanes dimensions, lligades amb fang.			
Talla a	Tallat per				
Es recolza en 4091	Se li recolza				
Es lliura	Se li lliura 4112,4148				

Sector	Datació	Criteri Dat.	Textura	Color	4191
1	0 - 14	Ceràmic	Solta	Marró-negre	
Composició	Terra, cendres i calç		Interpretació	Foto. Plan.	
Relacions Físiques	Igual a		Estrat d'anivellació	15	
Cobreix a 4227	Cobert per 4173		Descripció		
Farceix a	Farcit per		Diferents clapes de rebliment, barrejant-se cendres, calç i terres marronoses sorrenques, ocupant el mateix espai que 4173.		
Talla a	Tallat per				
Es recolza en	Se li recolza				
Es lliura 4040,4003,4004,4202	Se li lliura				

Sector	Datació	Criteri Dat.	Textura	Color	4192
7	0 - 14	Estratigràfic			
Composició			Interpretació	Foto. Plan.	
Relacions Físiques	Igual a		Nivell d'ús.	193	
Cobreix a 4193	Cobert per 4185		Descripció		
Farceix a	Farcit per		Nivell pla de terra compactada, prenent tonalitats grisenques. A la zona entorn el 4059 apareix directament les graves.		
Talla a	Tallat per				
Es recolza en	Se li recolza 4059				
Es lliura 4070,4061,4202	Se li lliura				

Sector	Datació	Criteri Dat.	Textura	Color	4193
7	0 - 14	Estratigràfic	Solta	Marró-gris	
Composició	Cendres i arenes		Interpretació	Foto. Plan.	
Relacions Físiques	Igual a		Estrat d'anivellació	15	
Cobreix a 4091	Cobert per 4191		Descripció		
Farceix a	Farcit per		Nivell heterogeni cendrós i arenós per tal d'anivellar el terreny a l'àmbit 7.		
Talla a	Tallat per				
Es recolza en	Se li recolza				
Es lliura 4061,70,202.	Se li lliura				

Sector	Datació	Criteri Dat.	Textura	Color	
4	50 - 75	Estratigràfic			4194
Composició			Interpretació	Foto.	Plan.
Relacions Físiques	Igual a		Nivell d'ús	191	
Cobreix a 4228	Cobert per 4188		Descripció Nivell de terres de color marró mig, compactades. Apareix per tot l'espai de l'àmbit 4.	192	
Farceix a	Farcit per				
Talla a	Tallat per				
Es recolza en	Se li recolza				
Es lliura 4003,61,62,63	Se li lliura				

Sector	Datació	Criteri Dat.	Textura	Color	
3	0 - 14	Estratigràfic	Solta	Marró fosc	4195
Composició	Terres i graves		Interpretació	Foto.	Plan.
Relacions Físiques	Igual a		Últim estrat d'àmbit 3.		15
Cobreix a 4091	Cobert per 4186		Descripció Nivell de terres marró fosc barrejades amb graves, repartint-se de forma intermitent per l'àmbit 3.		
Farceix a	Farcit per				
Talla a	Tallat per				
Es recolza en	Se li recolza 4059,4060				
Es lliura 4003,4061	Se li lliura				

Sector	Datació	Criteri Dat.	Textura	Color	
35	1500 - 1997	Ceràmic	Solta	Marró	4196
Composició	Terres i pedres		Interpretació	Foto.	Plan.
Relacions Físiques	Igual a		Farciment de 4197		
Cobreix a 4197	Cobert per 4001		Descripció Nivell de terres heterogènies Marró-vermells, barrejades amb gran quantitat de pedres de grans dimensions.		
Farceix a	Farcit per				
Talla a	Tallat per				
Es recolza en	Se li recolza				
Es lliura	Se li lliura				

Sector	Datació	Criteri Dat.	Textura	Color	
35	1500 - 1997	Estratigràfic			4197
Composició			Interpretació	Foto.	Plan.
Relacions Físiques	Igual a		Retall possiblement modern.	227	
Cobreix a	Cobert per				
	4001				
Farceix a	Farcit per				
Talla a	Tallat per				
4156,4201,4206,4207,4239,4					
Es recolza en	Se li recolza				
Es lliura	Se li lliura				
			Descripció		
			Retall d'1 metre aproximadament de diàmetre que apareix a la part nord de l'àmbit 35, tallant l'estratigrafia d'aquest. No l'hem acabat de buidar atesa la seva modernitat.		

Sector	Datació	Criteri Dat.	Textura	Color	
30	100 - 250	Estratigràfic	Solta	Vermell	4198
Composició	Maons, cendres i terra cremada		Interpretació	Foto.	Plan.
Relacions Físiques	Igual a		Enderroc del forn		16
Cobreix a	Cobert per				
4213,4214,4215,4216,4218	4001,4201				
Farceix a	Farcit per				
Talla a	Tallat per				
Es recolza en	Se li recolza				
Es lliura	Se li lliura				
4209,4210,4211,4217			Descripció		
			Nivell de terres de color vermellós barrejades amb cendres i gran quantitat de material de construcció, que presenta una textura granulosa i consistència molt solta. Es reparteix per tot l'espai del forn.		

Sector	Datació	Criteri Dat.	Textura	Color	
36	50 - 75	Estratigràfic	Compacte	Marró fosc	4199
Composició	Terres i grava		Interpretació	Foto.	Plan.
Relacions Físiques	Igual a		Estrat d'anivellació		
Cobreix a	Cobert per				
4091,4204,4205,4247,4248	4001				
Farceix a	Farcit per				
Talla a	Tallat per				
Es recolza en	Se li recolza				
Es lliura	Se li lliura				
4160,153,155			Descripció		
			Nivell de terres de color marró fosc, barrejades amb molta grava. Es reparteix per tot l'espai de l'àmbit 36.		

Sector	Datació	Criteri Dat.	Textura	Color	4200	
25	0 - 14	Estratigràfic				
Composició			Interpretació	Foto. Plan.		
Relacions Físiques	Igual a		Mur-envà	284	83	
Cobreix a	Cobert per					
	4001					
Farceix a	Farcit per					
Talla a	Tallat per					
Es recolza en	Se li recolza					
4091						
Es lliura	Se li lliura					
	4128					
			Descripció			
			Mur fet a base de pedres de petites dimensions, lligades amb fang. Orientat en sentit est-oest, dividint l'habitació 25 per la part central.			

Sector	Datació	Criteri Dat.	Textura	Color	4201	
35	100 - 250	Ceràmic/estrati	Solta	gris-marró-roig		
Composició	Terres, graves, tègules		Interpretació	Foto. Plan.		
Relacions Físiques	Igual a		Estrat d'amortització, enderroc.			
Cobreix a	Cobert per					
4206,4091,4198	4001					
Farceix a	Farcit per					
Talla a	Tallat per					
	4054,4197					
Es recolza en	Se li recolza					
Es lliura	Se li lliura					
4131,4156,4160						
			Descripció			
			Nivell molt heterogeni de terres i graves, agafant diferents coloracions. Es reparteix per tot l'espai de l'àmbit 35.			

Sector	Datació	Criteri Dat.	Textura	Color	4202	
1,2,7	0 - 14	Estratigràfic				
Composició			Interpretació	Foto. Plan.		
Relacions Físiques	Igual a 4070		Mur	177	15	
Cobreix a	Cobert per					
	4001					
Farceix a	Farcit per					
Talla a	Tallat per					
Es recolza en	Se li recolza					
4003,4040,4091						
Es lliura	Se li lliura					
	4170					
			Descripció			
			Mur en sentit est-oest, fet a base de pedres de petites i mitjanes dimensions, lligades amb fang, separant els àmbits 1 del 2 i 3.			

Sector	Datació	Criteri Dat.	Textura	Color	
31	80 - 100	Ceràmic	Solta	Vermellós	4203
Composició	Terra cremada, carbons i molta tègula		Interpretació	Foto. Plan.	
Relacions Físiques	Igual a		Farciment de l'abocador.	210	16
Cobreix a	Cobert per			211	
4219	4135			212	
Farceix a	Farcit per			213	
4125					
Talla a	Tallat per				
Es recolza en	Se li recolza				
Es lliura	Se li lliura				
			Descripció		
			Nivell de tègules i terra cremada, que apareix a la banda sud del retall 4125. Pren una inclinació en sentit est-oest.		

Sector	Datació	Criteri Dat.	Textura	Color	
36	0 - 75	Estratigràfic			4204
Composició			Interpretació	Foto. Plan.	
Relacions Físiques	Igual a		Retall de funcionalitat desconeguda	214	
Cobreix a	Cobert per			215	
	4199			216	
Farceix a	Farcit per			217	
	4205			218	
Talla a	Tallat per				
4091					
Es recolza en	Se li recolza				
Es lliura	Se li lliura				
			Descripció		
			Retall rectangular d'aproximadament 1m. per 1' 50, tant a la seva part superior com inferior, agafant una potència d'1'50 m. Està situat immediatament en paral·lel a 4153 pel seu cantó est.		

Sector	Datació	Criteri Dat.	Textura	Color	
36	50 - 75	Estratigràfic	Solta	Marró clar	4205
Composició	Terres, pedres i tègula		Interpretació	Foto. Plan.	
Relacions Físiques	Igual a		Farciment de 4204		
Cobreix a	Cobert per				
	4199				
Farceix a	Farcit per				
4204					
Talla a	Tallat per				
Es recolza en	Se li recolza				
Es lliura	Se li lliura				
			Descripció		
			Nivell de terres de color marró clar que apareix farcint tot l'espai de 4204, barrejant-se amb molt material constructiu (tègules i imbrex).		

Sector	Datació	Criteri Dat.	Textura	Color	
35	50 - 75	Estratigràfic			4206
Composició			Interpretació	Foto. Plan.	
Relacions Físiques	Igual a		Nivell d'us	226 228	
Cobreix a 4207	Cobert per 4201				
Farceix a	Farcit per				
Talla a	Tallat per 4054,4197				
Es recolza en	Se li recolza				
Es lliura 4156,131,160,093,209	Se li lliura				
		Descripció			
		Nivell pla de color negre, cendrés barrejat amb calç, on hi descansa l'enderroc 4201. Apareix per tot l'espai de l'àmbit 35 menys a la cantonada nord-oest, on ja afloren les graves naturals.			

Sector	Datació	Criteri Dat.	Textura	Color	
35	50 - 75	Estratigràfic	Solta	Negre	4207
Composició	Cendres, calç i carbó.		Interpretació	Foto. Plan.	
Relacions Físiques	Igual a		Preparació de 4206		
Cobreix a 4239	Cobert per 4206				
Farceix a	Farcit per				
Talla a	Tallat per 4054,4197				
Es recolza en	Se li recolza				
Es lliura 4093,156,131...	Se li lliura				
		Descripció			
		Nivell de cendres i carbons barrejats amb calç que apareix per tot l'espai de l'àmbit 35.			

Sector	Datació	Criteri Dat.	Textura	Color	
7,8	0 - 14	Estratigràfic			4208
Composició			Interpretació	Foto. Plan.	
Relacions Físiques	Igual a		LLindar de porta		
Cobreix a	Cobert per 4171				
Farceix a	Farcit per				
Talla a	Tallat per				
Es recolza en 4192,4061,4070	Se li recolza				
Es lliura	Se li lliura 4179,4185.				
		Descripció			
		Estructura formada per dues pedres planes quadrangulars, que funcionen a mode de llindar, comunicant els àmbits 7 i 8.			

Sector	Datació		Criteri Dat.	Textura	Color	4209
30	50	75	Estratigràfic			
Composició						Foto. Plan.
Relacions Físiques	Igual a					
Cobreix a	Cobert per 4001					317
Farceix a	Farcit per					320
Talla a	Tallat per					328
Es recolza en 4211,4093,4167	Se li recolza					330
Es lliura	Se li lliura 4198,4201,4206,4207,4218,4					334
Interpretació						
Mur						
Descripció						
Mur de maons en sentit nord-sud que delimita la boca del forn pel seu cantó est.						

Sector	Datació		Criteri Dat.	Textura	Color	4210
30	50	75				
Composició						Foto. Plan.
Relacions Físiques	Igual a					
Cobreix a	Cobert per 4001					
Farceix a	Farcit per					
Talla a	Tallat per 4054					
Es recolza en 4217,4073,4167	Se li recolza					
Es lliura	Se li lliura 4198,4201,4206,4207,4218,4					
Interpretació						
Mur						
Descripció						
Mur de maons en sentit nord-sud, que delimita la boca del forn pel seu costat oest, transcorre en paral·lel a 4209.						

Sector	Datació		Criteri Dat.	Textura	Color	4211
30	50	75	Estratigràfic			
Composició						Foto. Plan.
Relacions Físiques	Igual a 4212					
Cobreix a	Cobert per 4001					327
Farceix a	Farcit per					328
Talla a	Tallat per					330
Es recolza en 4093,4167	Se li recolza 4209,4213					
Es lliura	Se li lliura 4198,4218,4245					
Interpretació						
Mur						
Descripció						
Mur de maons en sentit est oest, que limita el forn vers el nord, al cantó est del forn						

Sector	Datació	Criteri Dat.	Textura	Color	4212	
30	50 - 75	Estratigràfic				
Composició			Interpretació	Foto. Plan.		
Relacions Físiques	Igual a 4211,4226		Mur		16	
Cobreix a	Cobert per				70	
	4001				71	
Farceix a	Farcit per				100	
Talla a	Tallat per					
Es recolza en	Se li recolza		Descripció			
4093,4167	4213		Mur de maons en sentit nord-sud, que delimita el forn pel seu cantó est.			
Es lliura	Se li lliura					
	4198					

Sector	Datació	Criteri Dat.	Textura	Color	4213	
30	50 - 75	Estratigràfic				
Composició			Interpretació	Foto. Plan.		
Relacions Físiques	Igual a		Mur - Element de suport	325	16	
Cobreix a	Cobert per			326	70	
	4198			327	71	
Farceix a	Farcit per			328	100	
Talla a	Tallat per		Descripció			
Es recolza en	Se li recolza		Estructura de maons a la banda est del forn, alineada en sentit nord-sud, on apareixen arcades com element de sustentació.			
421,4211,4226,4167						
Es lliura	Se li lliura					
	4218,4245					

Sector	Datació	Criteri Dat.	Textura	Color	4214	
30	50 - 75	Estratigràfic				
Composició			Interpretació	Foto. Plan.		
Relacions Físiques	Igual a		Mur - Element de suport	317	16	
Cobreix a	Cobert per			326	71	
	4198			328	100	
Farceix a	Farcit per			338		
Talla a	Tallat per		Descripció			
Es recolza en	Se li recolza		Mur de maons en sentit nord-sud a la part central del forn, prenent la funcionalitat d'element de suport.			
4167,4226						
Es lliura	Se li lliura					
	4218,4245					

Sector	Datació	Criteri Dat.	Textura	Color	
30	50 - 75	Estratigràfic			4215
Composició		Interpretació	Foto. Plan.		
Relacions Físiques	Igual a	Mur - element de suport			16
Cobreix a	Cobert per 4198	Descripció			
Farceix a	Farcit per	Estructura de maons en sentit nord - sud, situada al cantó oest del forn. Com 4214 i 4213, pren la funció d'element de suport.			
Talla a	Tallat per				
Es recolza en 4216,4217,4226	Se li recolza				
Es lliura	Se li lliura 4218,4245				

Sector	Datació	Criteri Dat.	Textura	Color	
30	50 - 75	Estratigràfic			4216
Composició		Interpretació	Foto. Plan.		
Relacions Físiques	Igual a 4226,4217	Mur			16
Cobreix a	Cobert per 4001,4198	Descripció			
Farceix a	Farcit per	Mur de maons en sentit nord-sud, situat al cantó oest limitant al forn vers l'oest.			
Talla a	Tallat per				
Es recolza en 4073,4167	Se li recolza 4215				
Es lliura	Se li lliura 4198				

Sector	Datació	Criteri Dat.	Textura	Color	
30	50 - 75				4217
Composició		Interpretació	Foto. Plan.		
Relacions Físiques	Igual a 4216	Mur			16
Cobreix a	Cobert per 4001	Descripció			
Farceix a	Farcit per	Mur de maons en sentit est - oest, situat al cantó oest, limitant el forn vers el nord.			
Talla a	Tallat per				
Es recolza en 4073,4167	Se li recolza 4215				
Es lliura	Se li lliura 4198,4218				

Sector	Datació	Criteri Dat.	Textura	Color	
30	50 - 250	Estratigràfic	Semidura	Vermell	4218
Composició	Terra cremada i carbons		Interpretació	Foto. Plan.	
Relacions Físiques	Igual a		Estrat de farciment	220	16
Cobreix a 4245,4242,4241	Cobert per 4198			224	
Farceix a	Farcit per			225	
Talla a	Tallat per				
Es recolza en	Se li recolza				
Es lliura 4209,4210,4211,4212,4213,4	Se li lliura				
			Descripció		
			Nivell de terra compactada, cremada, on hi descansa l'enderroc 4198, repartint-se per tot l'interior del forn.		

Sector	Datació	Criteri Dat.	Textura	Color	
31	80 - 100	Estratigràfic	Solta	Marró-verdós	4219
Composició	Terres argiloses i pedres		Interpretació	Foto. Plan.	
Relacions Físiques	Igual a		Farciment de 4125	219	
Cobreix a 4091	Cobert per 4203,4135			221	
Farceix a 4125	Farcit per				
Talla a	Tallat per				
Es recolza en	Se li recolza				
Es lliura	Se li lliura				
			Descripció		
			Nivell de terres argiloses de color marró verdós molt barrejades amb grans blocs de pedra irregulars, apareix sobretot pel cantó oest de 4125 i determinades clapes a la cantonada nord-est. presenta certa inclinació en sentit oest -est.		

Sector	Datació	Criteri Dat.	Textura	Color	
35	50 - 75	Estratigràfic			4220
Composició			Interpretació	Foto. Plan.	
Relacions Físiques	Igual a		Mur		62
Cobreix a	Cobert per 4001				100
Farceix a	Farcit per				
Talla a	Tallat per				
Es recolza en 4091,4160	Se li recolza				
Es lliura	Se li lliura 4201,206,207,223a225				
			Descripció		
			Mur de maons en sentit nord-sud que delimita un petit forn pel seu cantó oest.		

Sector	Datació	Criteri Dat.	Textura	Color	4221	
35	50 - 75	Estratigràfic				
Composició			Interpretació	Foto. Plan.		
Relacions Físiques	Igual a		Mur	230	62	
Cobreix a	Cobert per			321	100	
	4001			322		
Farceix a	Farcit per			323		
Talla a	Tallat per			324		
	4054			333		
Es recolza en	Se li recolza					
4091,4073						
Es lliura	Se li lliura					
	4201,206,207,223a225					
			Descripció			
			Mur fet a base de maons i pedres de petites dimensions, rubefactat. Orientat en sentit nord-sud que limita una petita estructura de combustió per la seva banda est.			

Sector	Datació	Criteri Dat.	Textura	Color	4222	
35	50 - 75	Estratigràfic				
Composició			Interpretació	Foto. Plan.		
Relacions Físiques	Igual a		Mur	230		
Cobreix a	Cobert per					
	4001					
Farceix a	Farcit per					
Talla a	Tallat per					
Es recolza en	Se li recolza					
4091,4073						
Es lliura	Se li lliura					
	4223,224,225					
			Descripció			
			Petit fragment de mur fet a base de maons i pedres de petita dimensió. Té orientació est-oest, fent de límit sud del petit forn.			

Sector	Datació	Criteri Dat.	Textura	Color	4223	
35	100 - 250	Estratigràfic	Solta	Vermell		
Composició	Terra cremada, tègules, maons i calç		Interpretació	Foto. Plan.		
Relacions Físiques	Igual a		Enderroc	230	62	
Cobreix a	Cobert per				100	
4224	4001,4201					
Farceix a	Farcit per					
Talla a	Tallat per					
	4054					
Es recolza en	Se li recolza					
Es lliura	Se li lliura					
4220,4221,4222						
			Descripció			
			Nivell de terres vermelloses barrejades amb molt material constructiu, reomplint tot l'espai del petit forn.			

Sector	Datació		Criteri Dat.	Textura	Color	
35	50	- 75	Estratigràfic			4224
Composició			Interpretació	Foto. Plan.		
Relacions Físiques	Igual a 4206		Nivell d'us			
Cobreix a 4225	Cobert per 4223		Descripció Nivell de calç i cendres que es reparteix per tot l'espai del petit forn, a sobre del qual hi descansa 4223.			
Farceix a	Farcit per					
Talla a	Tallat per 4054					
Es recolza en	Se li recolza					
Es lliura 4220,4221,4222	Se li lliura					

Sector	Datació		Criteri Dat.	Textura	Color	
35	50	- 75	Estratigràfic	Solta	Gris	4225
Composició	Calç i cendres		Interpretació	Foto. Plan.		
Relacions Físiques	Igual a 4207		Preparació de 4224			
Cobreix a 4091	Cobert per 4224		Descripció Nivell de calç i cendres de consistència solta que es reparteix per tot l'espai del petit forn.			
Farceix a	Farcit per					
Talla a	Tallat per 4054					
Es recolza en	Se li recolza					
Es lliura 4221,4221,4222	Se li lliura					

Sector	Datació		Criteri Dat.	Textura	Color	
30	50	- 75	Estratigràfic			4226
Composició			Interpretació	Foto. Plan.		
Relacions Físiques	Igual a 4216,4212		Mur de maons			
Cobreix a	Cobert per 4198		Descripció Mur de maons en sentit est-oest que delimita el forn per la vesant sud, essent molt malmès per una acció negativa posterior.			
Farceix a	Farcit per					
Talla a	Tallat per					
Es recolza en 4091,4094,4167	Se li recolza 4215,4213					
Es lliura	Se li lliura 4198,4218,4245					

Sector	Datació	Criteri Dat.	Textura	Color	4227
1	0 - 14	Ceràmic	Solta	Marró mig	
Composició		Interpretació	Foto. Plan.		
Relacions Físiques	Igual a	Estrat d'amortització antic a l'àmbit 1.	222	15	
Cobreix a 4232,4091	Cobert per 4191	Descripció Nivell de terres de color marró mig que apareix a mode de clapa a l'àmbit 1.	223		
Farceix a	Farcit per				
Talla a	Tallat per				
Es recolza en	Se li recolza				
Es lliura 4040	Se li lliura				

Sector	Datació	Criteri Dat.	Textura	Color	4228
4	50 - 75	Estratigràfic	Solta	Marró clar	
Composició	Terres i calç	Interpretació	Foto. Plan.		
Relacions Físiques	Igual a	Estrat d'anivellació			
Cobreix a 4229	Cobert per 4194	Descripció Nivell de terres de color marró clar, barrejades amb calç i consistència solta que es reparteix per tot l'espai de l'àmbit 4.			
Farceix a	Farcit per				
Talla a	Tallat per				
Es recolza en	Se li recolza				
Es lliura 4003,4061,4062,4063	Se li lliura				

Sector	Datació	Criteri Dat.	Textura	Color	4229
4	0 - 14	Estratigràfic			
Composició		Interpretació	Foto. Plan.		
Relacions Físiques	Igual a 4230	Nivell d'ús	289		
Cobreix a 4231,4091	Cobert per 4228	Descripció Nivell de terres marró fosc, compactades, tacades amb carbons. Apareix al cantó nord de l'àmbit 4, regularitzant el terreny natural, el qual a la part sud forma part del paviment.	290		
Farceix a	Farcit per				
Talla a	Tallat per				
Es recolza en	Se li recolza 4062,4063				
Es lliura 4003,4061	Se li lliura				

Sector	Datació	Criteri Dat.	Textura	Color	
8	0 - 14	Estratigràfic			4230
Composició			Interpretació	Foto. Plan.	
Relacions Físiques	Igual a 4229		Paviment	291	
Cobreix a	Cobert per			292	
4231	4187			293	
Farceix a	Farcit per				
Talla a	Tallat per				
Es recolza en	Se li recolza				
	4063				
Es lliura	Se li lliura				
4061,4070,4064					
			Descripció		
			Nivell de terres compactades, agafant tonalitats vermelloses i grisenques, repartint-se per tota l'habitació 8, passant per sota de 4063.		

Sector	Datació	Criteri Dat.	Textura	Color	
4,8	0 - 14	Ceràmic/estrati	Solta	Marró fosc	4231
Composició	Terres i carbons		Interpretació	Foto. Plan.	
Relacions Físiques	Igual a		Estrat d'anivellació		15
Cobreix a	Cobert per				
4091	4230,4229				
Farceix a	Farcit per				
Talla a	Tallat per				
Es recolza en	Se li recolza				
Es lliura	Se li lliura				
4003,61,64,70					
			Descripció		
			Nivell de terres de color marró fosc, força tacada per carbons i terra cremada, de consistència solta, apareix per l'àmbit 4 i 8.		

Sector	Datació	Criteri Dat.	Textura	Color	
1	0 - 14	Ceràmic	Solta	Marró mig	4232
Composició	Terres i carbons		Interpretació	Foto. Plan.	
Relacions Físiques	Igual a		Estrat de farciment - anivellació		15
Cobreix a	Cobert per				
4091	4227				
Farceix a	Farcit per				
4233,4234,4235,4236,4237,4					
Talla a	Tallat per				
Es recolza en	Se li recolza				
Es lliura	Se li lliura				
4040					
			Descripció		
			Nivell de terres soltes de color marró mig, molt barrejades amb taques de carbons, que apareix reomplint els diferents retalls i desnivells en el terreny natural de l'àmbit 1.		

Sector	Datació	Criteri Dat.	Textura	Color	
1	14	Estratigràfic			4233
Composició			Interpretació	Foto.	Plan.
Relacions Físiques	Igual a		Retall de dolium	294	15
Cobreix a	Cobert per			295	
	4227			298	
Farceix a	Farcit per			299	
	4237				
Talla a	Tallat per				
4091					
Es recolza en	Se li recolza				
Es lliura	Se li lliura				
			Descripció		

Sector	Datació	Criteri Dat.	Textura	Color	
1	14	Estratigràfic			4234
Composició			Interpretació	Foto.	Plan.
Relacions Físiques	Igual a		Retall de dolium	296	
Cobreix a	Cobert per			298	
	4227			299	
Farceix a	Farcit per				
	4237				
Talla a	Tallat per				
4091					
Es recolza en	Se li recolza				
Es lliura	Se li lliura				
			Descripció		

Sector	Datació	Criteri Dat.	Textura	Color	
1	14	Estratigràfic			4235
Composició			Interpretació	Foto.	Plan.
Relacions Físiques	Igual a		Retall de dolium	297	16
Cobreix a	Cobert per			298	
	4227			299	
Farceix a	Farcit per				
	4237				
Talla a	Tallat per				
4091					
Es recolza en	Se li recolza				
Es lliura	Se li lliura				
			Descripció		

Sector	Datació	Criteri Dat.	Textura	Color	
1	- 14	Estratigràfic			4236
Composició		Interpretació	Foto. Plan.		
Relacions Físiques	Igual a	Retall de dolium	298		
Cobreix a	Cobert per 4227	Descripció	299		
Farceix a	Farcit per 4237				
Talla a 4091	Tallat per				
Es recolza en	Se li recolza				
Es lliura	Se li lliura				

Sector	Datació	Criteri Dat.	Textura	Color	
1	- 14	Estratigràfic			4237
Composició		Interpretació	Foto. Plan.		
Relacions Físiques	Igual a	Retall de dolium	298		
Cobreix a	Cobert per 4227	Descripció	299		
Farceix a	Farcit per 4237				
Talla a 4091	Tallat per				
Es recolza en	Se li recolza				
Es lliura	Se li lliura				

Sector	Datació	Criteri Dat.	Textura	Color	
1	- 14	Estratigràfic			4238
Composició		Interpretació	Foto. Plan.		
Relacions Físiques	Igual a	Retall de dolium	298		
Cobreix a	Cobert per 4227	Descripció	299		
Farceix a	Farcit per 4237				
Talla a 4091	Tallat per				
Es recolza en	Se li recolza				
Es lliura	Se li lliura				

Sector	Datació		Criteri Dat.	Textura	Color	
35	50	75	Estratigràfic			4239
Composició			Interpretació	Foto. Plan.		
Relacions Físiques	Igual a 4243		Paviment d'àmbit 35			
Cobreix a 4240	Cobert per 4207		Descripció			
Farceix a	Farcit per		Nivell pla de cendres i calç que apareix a l'àmbit 35, bàsicament a la zona de la boca del forn.			
Talla a	Tallat per 4241,4244,54,197					
Es recolza en	Se li recolza					
Es lliura 4093,156,131,209,210	Se li lliura					

Sector	Datació		Criteri Dat.	Textura	Color	
35	50	75	Estratigràfic	Solta	Negre	4240
Composició	Cendres i calç		Interpretació	Foto. Plan.		
Relacions Físiques	Igual a		Preparació de paviment			
Cobreix a 4091	Cobert per 4239		Descripció			
Farceix a	Farcit per		Nivell de cendres i calç, de consistència solta que apareix pel mateix espai que 4239.			
Talla a	Tallat per 4241,4244,54,197					
Es recolza en	Se li recolza					
Es lliura 4093,156,131,209,210	Se li lliura					

Sector	Datació		Criteri Dat.	Textura	Color	
30	50	75	Estratigràfic			4241
Composició			Interpretació	Foto. Plan.		
Relacions Físiques	Igual a		Cubeta de combustió			
Cobreix a	Cobert per 4218		Descripció			
Farceix a	Farcit per 4242		Retall irregular de forma més o menys arrodonida, situat a la boca del forn, amb un eix major de 1 metre, en sentit nord - sud. Presentant, aproximadament, 1 m. de potència.			
Talla a 4091,4240,4239	Tallat per					
Es recolza en	Se li recolza					
Es lliura	Se li lliura					

Sector 30	Datació 50 - 250	Criteri Dat. Estratigràfic	Textura Solta	Color Negrós	4242
Composició	Cendres i terres		Interpretació	Foto. Plan.	
Relacions Físiques	Igual a		Farciment de 4241		
Cobreix a	Cobert per 4218	Descripció			
Farceix a 4241	Farcit per	Nivell de cendres i terres de consistència solta, barrejades amb tègules i ossos.			
Talla a	Tallat per				
Es recolza en	Se li recolza				
Es lliura	Se li lliura				

Sector 30	Datació 50 - 75	Criteri Dat. Estratigràfic	Textura Compacte	Color Verd	4243
Composició	Argila		Interpretació	Foto. Plan.	
Relacions Físiques	Igual a		Sòl del forn		16
Cobreix a 4091	Cobert per 4218	Descripció			
Farceix a	Farcit per	Clapa d'argila de consistència dura, atès l'escalfor del forn, que es reparteix per tot l'espai del forn, àmbit 30.			
Talla a	Tallat per 4241				
Es recolza en	Se li recolza				
Es lliura 4209,11,13,14,15,26	Se li lliura				

Sector 35	Datació 50 - 75	Criteri Dat. Estratigràfic	Textura	Color	4244
Composició			Interpretació	Foto. Plan.	
Relacions Físiques	Igual a		Cubeta		
Cobreix a	Cobert per 4207	Descripció			
Farceix a	Farcit per	Retall de forma semicircular que apareix just a la cantonada de 4131, 4093. Presenta una profunditat màxima de 30 cms.			
Talla a 4091,239,340	Tallat per				
Es recolza en	Se li recolza				
Es lliura 4131,4093	Se li lliura				

Sector	Datació	Criteri Dat.	Textura	Color	4245
	50 - 75	Estratigràfic			
Composició			Interpretació	Foto. Plan.	
Relacions Físiques	Igual a		Retall de saqueig de la claveguera 4097		
Cobreix a	Cobert per				
	4001				
Farceix a	Farcit per				
	4246				
Talla a	Tallat per				
4091	4125				
Es recolza en	Se li recolza				
Es lliura	Se li lliura				
			Descripció		
			Retall en sentit nord - sud, seguint l'alineació de la claveguera 4097.		

Sector	Datació	Criteri Dat.	Textura	Color	4246
	50 - 75	Estratigràfic	Solta	Marró mig	
Composició	Terres i pedres		Interpretació	Foto. Plan.	
Relacions Físiques	Igual a		Farciment de 4245		
Cobreix a	Cobert per				
	4001				
Farceix a	Farcit per				
4245					
Talla a	Tallat per				
Es recolza en	Se li recolza				
Es lliura	Se li lliura				
			Descripció		
			Nivell de terres de color marró mig i consistència solta, barrejat amb pedres de mitjanes dimensions, reomplint l'espai 4245.		

Sector	Datació	Criteri Dat.	Textura	Color	4247
36	50 - 75	Estratigràfic			
Composició			Interpretació	Foto. Plan.	
Relacions Físiques	Igual a		Rasa de fonamentació de 4160		
Cobreix a	Cobert per				
	4001,4199				
Farceix a	Farcit per				
	4248				
Talla a	Tallat per				
4091					
Es recolza en	Se li recolza				
	4160				
Es lliura	Se li lliura				
			Descripció		
			Retall en sentit nord - sud, seguint la mateixa alineació que 4160.		

Sector	Datació	Criteri Dat.	Textura	Color	
36	50 - 75	Estratigràfic	Solta	Marró mig	4248
Composició	Terres i graves		Interpretació	Foto. Plan.	
Relacions Físiques	Igual a		Farciment de 4247		
Cobreix a	Cobert per				
4247	4001,4199				
Farceix a	Farcit per				
4247					
Talla a	Tallat per				
Es recolza en	Se li recolza				
Es lliura	Se li lliura				
4160					
Descripció					
Nivell de terres de color marró mig i consistència solta, que apareix per tot l'espai de 4247.					

Sector	Datació	Criteri Dat.	Textura	Color	
20	0 - 75	Estratigràfic	Semidura	Marró clar	4249
Composició	Terres i graves		Interpretació	Foto. Plan.	
Relacions Físiques	Igual a		Estrat d'anivellació a l'àmbit 20		
Cobreix a	Cobert per				
4091	4001				
Farceix a	Farcit per				
Talla a	Tallat per				
Es recolza en	Se li recolza				
Es lliura	Se li lliura				
4031,4032,4036					
Descripció					
Nivell de terres de color marró clar, barrejades amb grava. Apareix per tot l'espai de l'àmbit 20.					

Sector	Datació	Criteri Dat.	Textura	Color	
33	50 aC - 14 dC	Ceràmic/estrati	Dura	Marró clar	4250
Composició	Graves, terres i calç		Interpretació	Foto. Plan.	
Relacions Físiques	Igual a		Estrat d'anivellació a l'àmbit 33		
Cobreix a	Cobert per				
4091	4001,4165				
Farceix a	Farcit per				
Talla a	Tallat per				
Es recolza en	Se li recolza				
Es lliura	Se li lliura				
4034,4033,4056,4035,					
Descripció					
Nivell de graves barrejades amb poca terra i calç, donant una consistència molt compacta. Apareix reomplint desnivells de l'àmbit 33.					

Sector	Datació	Criteri Dat.	Textura	Color	4251
	50 - 250	Estratigràfic	Solta	Gris	
Composició	Cendres		Interpretació	Foto. Plan.	
Relacions Físiques	Igual a		Zona d'assegador		
Cobreix a 4091	Cobert per 4001		Descripció		
Farceix a	Farcit per		Estrat horitzontal format per cendres. Podria ser una zona d'assegador de peces abans de la cocció en el forn contigu.		
Talla a	Tallat per				
Es recolza en	Se li recolza				
Es lliura	Se li lliura				

INVENTARI DE MATERIALS

PLANS D'EN JORI (Montblanc, Conca de Barberà)
Inventari dels materials

CAMP	TIPUS CERÀMIC	TIPOLOGIA	Nº	INF	PC	A	F	V	AL	IND	OBSERVACIONS
A	Comuna oxid. ibèrica			6							
A	Comuna oxidada			1						1	
A	Àmfora indeterminad			1						1	
A	Àmfora itàlica			1						1	
B	Comuna oxid. ibèric			13							
B	Comuna oxidada			10							
B	Comuna oxidada	Olla						1		1	
B	Comuna africana			1						1	
B	T.S. Indeterminada			1						1	
B	T.S. Itàlica			1						1	
B	Àmfora indeterminad			5							
B	Àmfora itàlica			1						1	
B	Late Roman C			1						1	
B	Blanca i blava inde	Plat					1			1	
C	Comuna oxid. ibèric			57							
C	Comuna oxid. ibèric						1			1	
C	Comuna oxid. ibèric							1		1	
C	Àmfora Ibèrica					2				2	
C	Àmfora Ibèrica							9		9	
C	Àmfora Púnica			14							
C	Àmfora Púnica					1				1	
C	Àmfora púnico-ebus.			48							
C	Àmfora púnico-ebus.	PE 25						2		2	
C	Àmfora púnico-ebus.					2				2	
C	Comuna oxidada	Gerra						1		1	
C	Comuna oxidada	Tapadora						1		1	
C	Comuna reduïda	Olla						1		1	
C	Comuna reduïda			1						1	
C	Comuna itàlica			1						1	
C	Comuna itàlica							1		1	
C	Vernís negre indet.			1						1	
C	Campaniana A			1						1	
C	Campaniana B			1						1	
C	Campaniana B						1			1	
C	T.S. Indeterminada			2						2	
C	T.S. Hispànica			1						1	
C	Àmfora indeterminad					2				2	
C	Àmfora indeterminad							1		1	
C	Àmfora indeterminad			78							
C	Àmfora itàlica			92							
C	Àmfora itàlica						1			1	
C	Àmfora itàlica					5				5	
C	Àmfora itàlica	Dressel 1A						3		3	
C	Late Roman C			1						1	
C	Àmfora tarraconense	Dressel 2-4				1				1	
C	Tègula			32				4	5	5	Aleta.
C	Imbrex			37							
C	Vidriada verda			2						2	
C	Vidriada verda						1			1	
C	Vidriada groga	Gerra						1		1	
C	Vidriada marró	Rajola		5							
C	Vidriada marró	Rajola						2		2	
C	Vidriada marró			6							

PLANS D'EN JORI (Montblanc, Conca de Barberà)
Inventari dels materials

CAMP	TIPUS CERÀMIC	TIPOLOGIA	Nº	INF	PC	A	F	V	AL	IND	OBSERVACIONS
C	Vidriada marró						3			3	
C	Vidriada marró	Plat						1		1	
C	Vidriada marró	Gibrell						1		1	
C	Vidriada bicolor						1			1	Ceràmica de dol.
C	Vidriada bicolor							2		2	
C	Blanca i blava inde			1						1	
C	Blanca i blava inde			1						1	Segle XV.
C	Blanca i blava inde	Plat d'ala						1		1	De la ditada.
C	Pisa blanca			2						2	
C	Pisa blanca	Escudella						1		1	
C	Pisa decorada			1						1	
C	Pisa decorada							1		1	
C	Comuna oxidada			31							
C	Comuna oxidada					6				6	
C	Comuna oxidada						2			2	
C	Comuna oxidada							3		3	
C	Mat. construc. cerà	Totxana						2		2	
C	Mat. const. no cera	Uralita		1						1	
C	Frag. pintura mural			1						1	Blanc i vermell
C	Elements petris	Sílex							3	3	
C	Vaixella vítria			4						4	
E	Àmfora indeterminad			1						1	
E	Elements petris	Sílex							1	1	
E	Elements petris	Sílex							1	1	
F	Comuna oxid. ibèric			1						1	
F	Comuna oxidada			2						2	
F	Àmfora indeterminad			1						1	
F	Àmfora itàlica	Richborough 527		1						4	
F	Àmfora itàlica			2						2	
F	T.S. Paleocristiana							1		1	
F	Tègula							1		1	
G	Comuna oxid. ibèric			1						1	
G	Àmfora púnica			1						1	
G	Comuna oxidada			5							
G	Comuna oxidada						1			1	
G	Àmfora indeterminad			6							
G	Àmfora itàlica					2				2	
G	Àmfora itàlica			6							
G	Vidriada blanca			1						1	
G	Elements metàl.lics	Ferro							1	1	Indeterminat.

PLANS D'EN JORI (Montblanc, Conca de Barberà)
Inventari dels materials

UE	TIPUS CERÀMIC	TIPOLOGIA	Nº	INF	PC	A	F	V	AL	IND	OBSERVACIONS
300	Comuna oxid. ibèrica			4				0			
300	Comuna oxidada			5							
300	Comuna oxidada	Bol						1		1	
300	Comuna oxidada							1		1	
300	Grollera oxidada			3							
300	T.S. Hispànica	Drag. 33						1		1	
300	T.S. Hispànica	Drag. 35						1		1	
300	Tégula			12				10	6	10	Aleta.
300	Imbrex			7							
300	Porcel.lana	Plat						1		1	
301	Comuna oxid. ibèrica			2							
301	Comuna oxidada			3							
301	Dòlia			1						1	
301	T.S. Itàlica						1			1	
301	Àmfora itàlica			1						1	
301	Tégula			4				1	2	2	Aleta.
301	Imbrex			7							
301	Comuna oxidada			1						1	
301	Grollera oxidada			4							
301	Grollera reduïda						1			1	
301	Gran contenidor			4						3	
302	Comuna oxid. ibèrica			16							
302	Comuna oxid. ibèrica							2		2	
302	Comuna oxid. ibèrica							2		1	
302	Comuna red. ibèrica			2						2	
302	Àmfora púnica					1				1	
302	Comuna oxidada			52							
302	Comuna oxidada						3			3	
302	Comuna oxidada	Olleta						2		1	
302	Grollera oxidada	Olla						3		3	
302	Grollera reduïda			15							
302	Grollera reduïda	Olla						1		1	
302	Dòlia			1						1	
302	T.S. Indeterminada						1			1	
302	T.S. Hispànica	Drag. 15/17							1	1	Carena.
302	Àmfora indeterminada			7							
302	Àmfora itàlica			3							
302	Àmfora sud-hispànica			5							
302	Àmfora sud-hispànica	Dressel 2-4				2				2	
302	Àmfora hispànica			3							
302	Mat. const. ceràmic	Totxo						2		2	
302	Tégula			51				9	11	11	Aleta.
302	Imbrex			13							
302	Moneda	bronze			1					1	ANNO*17(..)* (...).
306	Comuna oxid. ibèrica			5							
306	Comuna oxid. ibèrica							2		2	
306	Comuna red. ibèrica			4							
306	Àmfora ibèrica			2							
306	Àmfora ibèrica							1		1	
306	Comuna oxidada			10							
306	Comuna oxidada					1				1	
306	Comuna oxidada						2			2	
306	Comuna oxidada	Ampolla						2		1	

PLANS D'EN JORI (Montblanc, Conca de Barberà)
Inventari dels materials

UE	TIPUS CERÀMIC	TIPOLOGIA	Nº	INF	PC	A	F	V	AL	IND	OBSERVACIONS
306	Dòlia			1						1	4
306	Àmfora indeterminada			7							
306	Àmfora indeterminada					1				1	
306	Àmfora itàlica			3							
306	Àmfora sud-hispànica			1						1	
306	Àmfora tarraconense			3							
306	Mat. const. ceràmic	Totxo							3	3	
306	Tégula			24				19	22	22	Aleta.
306	Imbrex			17							
306	Comuna oxid. cristiana	Olla	2					1		1	
306	Grollera red. cristiana			7							
306	Grollera red. cristiana	Olla	1					1		1	Segles XIII-XIV.
306	Grollera red. cristiana	Cassola						1		1	
306	Vidriada marró			1						1	
306	Vidriada marró	Plat						1		1	
401	Tégula								3	3	Aleta.
401	Comuna oxidada						1			1	
401	Gran contenidor			1			0			1	
501	Comuna oxid. ibèrica			7							
501	Comuna red. ibèrica			1						1	
501	Àmfora ibèrica							1		1	
501	Comuna oxidada			4						1	
501	Comuna oxidada	Olla						1		1	
501	Comuna oxidada					1				1	
501	Comuna oxidada							1		1	
501	Grollera reduïda	Olla						1		1	
501	Grollera reduïda							1		1	
501	Comuna africana	Lamb. 10					1			1	
501	Dòlia							1		1	
501	T.S. Indeterminada			1						1	
501	Àmfora indeterminada			3						1	
501	Àmfora indeterminada					1				1	
501	Àmfora tarraconense			1						1	
501	Àmfora hispànica			2							
501	Àmfora hispànica	Dressel 2-4				1				1	
501	Tégula			19				4	10	10	Aleta.
501	Imbrex			20							
501	Elements ceràmics	Conducció						1		1	
501	Elements de marbre								1	1	Sense forma.
501	Grollera oxid. cristiana			3							
501	Grollera oxid. cristiana						2			1	
501	Grollera oxid. cristiana						1			1	
501	Vidriada marró			1						1	
502	Àmfora ibèrica						1			1	
502	Àmfora púnico ebus.			1						1	
502	Dòlia			1			2			1	
502	Tégula			3				4	3	4	Aleta.
502	Imbrex			1				16			
504	Àmfora púnico ebus.			1						1	
504	Comuna oxidada			1						1	
504	Comuna oxidada					1				1	
504	Grollera oxidada			2						2	
504	T.S. Itàlica			1						1	Decorada.

PLANS D'EN JORI (Montblanc, Conca de Barberà)
Inventari dels materials

UE	TIPUS_CERÀMIC	TIPOLOGIA	Nº	INF	PC	A	F	V	AL	IND	OBSERVACIONS
504	Àmfora indeterminada			1						1	
504	Tégula			2				1		3	
504	Imbrex							1		1	
508	Àmfora ibèrica			4							
508	Àmfora ibèrica							1		1	
508	Comuna oxidada						1			1	
508	Comuna oxidada			5							
508	Comuna oxidada	Tapadora							1	1	Pom.
508	Dòlia			7							
508	Dòlia							1		1	
508	T.S. Sud-gal.lica			1						1	
508	Àmfora indeterminada			2							
508	Àmfora indeterminada					1				1	
508	Àmfora itàlica			1						1	
508	Àmfora sud-hispànica			19							
508	Àmfora sud-hispànica	Dressel 2-4					2			2	
508	Àmfora sud-hispànica	Dressel 2-4				2				2	
508	Àmfora sud-hispànica					1				1	Dressel 7-11 ?
508	Àmfora sud-hispànica	Dressel 7-11	1					1		1	
508	Mat. const. ceràmic	Totxo		2				7			
508	Tégula			20				23	26		
508	Elements ceràmics	Tap d'àmfora			1					1	Fragment retallat
508	Elements petris	Placa		2				1		1	
508	Elements orgànics			14				7			
509	Comuna oxid. ibèrica			1						1	
509	Comuna oxidada			2						2	
509	Comuna oxidada							1		1	
509	Grollera oxidada			4							
509	Dòlia			1						1	
509	Àmfora sud-hispànica			1						1	
509	Mat. const. ceràmica	Totxo		1						1	
509	Tégula			3				2	5		
509	Imbrex			2							
601	Comuna oxid. ibèrica			6							
601	Comuna oxid. ibèrica	Kalathos						1		1	
601	Grisa costa catalana			1						1	
601	Àmfora púnico-ebus.			6							
601	Comuna oxidada			10							
601	Comuna oxidada						1			1	
601	Comuna oxidada							1		1	
601	Comuna reduïda					1				1	
601	Grollera oxidada							1		1	
601	Grollera reduïda			1						1	
601	Comuna africana			1		1				2	
601	Dòlia			15							
601	Dòlia							2		1	
601	Vernís negre indet.			2						2	
601	Campaniana B	Lamb. 5						1		1	
601	T.S. Itàlica	Consp. 21.3	1					1		1	
601	T.S. Itàlica					1				1	
601	Àmfora indeterminada			4							
601	Àmfora indeterminada			1						1	Tarraconense ?
601	Àmfora indeterminada			11							

PLANS D'EN JORI (Montblanc, Conca de Barberà)
Inventari dels materials

UE	TIPUS CERÀMIC	TIPOLOGIA	Nº	INF	PC	A	F	V	AL	IND	OBSERVACIONS
601	Àmfora sud-hispànica			1						1	
601	Àmfora tarraconense	Dressel 1						1		1	
601	Àmfora tarraconense	Dressel 7-11						1		1	
601	Àmfora tarraconense	Tarraconense 1						1		1	
601	Àmfora tarraconense			6							
601	Àmfora hispànica	Dressel 2-4				1				1	
601	Tégula			25				8	10	10	Aleta.
601	Imbrex			3				3		3	
601	Vaixella vítria							1		1	
601	Macrofauna	Peça dentària			1					1	
602	Comuna oxid. ibèrica			5							
602	Comuna oxidada			6							
602	Grollera oxidada						1			1	
602	Grollera reduïda			1						1	
602	T.S. Sud-gàl.lica			1						1	Decoració metopada.
602	Llàntria								2	1	Orla.
602	Àmfora indeterminada			4							
602	Àmfora itàlica			1						1	
602	Mat. const. ceràmic	Totxo						2		2	
602	Tégula			2				2	1	2	Aleta.
602	Imbrex							1		1	
603	Comuna oxidada			1						1	
603	Tégula								1	1	Aleta.
701	Tégula			5				6			
701	Imbrex							5			
701	Vidriada marró			1						1	
801	Comuna oxidada			1						1	
801	Dòlia			10				3	4	4	Aleta.
801	Àmfora tarraconense	Dressel 2-4				1	1			2	
801	Àmfora tarraconense	Dressel 7-11						1		1	
801	Àmfora tarraconense			4							
801	Pisa decorada							1		1	
801	Teula			2				2		2	
801	Comuna reduïda			1						1	
901	Comuna oxidada			1				1		2	
901	Grollera oxidada						1			1	
901	Àmfora indeterminada					1				1	
901	Àmfora tarraconense			1		1				2	
901	Tégula			2				3	1	3	Aleta.
901	Blanca i blava catalana			1						1	
901	Teula			1						1	
901	Comuna reduïda			2			1			1	
1001	Comuna oxidada			2						1	
1001	Àmfora indeterminada			2			1			2	
1001	Tégula			1				9	1		Aleta.
1001	Imbrex			1						1	
1101	Grollera oxidada	Olla						1		1	
1101	Tégula			1						1	
1101	Comuna oxidada			3							
1201	Comuna oxidada			2		1	1			2	
1201	Comuna oxidada	Plat						1		1	
1201	Grollera oxidada						1			1	
1201	Àmfora indeterminada			5							

PLANS D'EN JORI (Montblanc, Conca de Barberà)
Inventari dels materials

UE	TIPUS CERÀMIC	TIPOLOGIA	Nº	INF	PC	A	F	V	AL	IND	OBSERVACIONS
1201	Àmfora tarraconense	Dressel 2-4					1			1	
1201	Àmfora tarraconense			1						1	
1201	Àmfora tarraconense	Dressel 7-11						1		1	
1201	Tégula			4				6	2		Aleta.
1201	Imbrex			1				2		2	
1301	Mat. const. ceràmic	Totxo						1		1	
1301	Elements ceràmics								1	1	Forma de 1/2 anella
1401	Comuna oxid. ibèrica			2							
1401	Comuna oxidada			4				1			
1401	Comuna oxidada			9			1			1	
1401	Comuna reduïda			1						1	
1401	Grollera oxidada			3						1	
1401	Grollera reduïda	Cassola						1		1	
1401	Comuna africana						1			1	
1401	Comuna africana	Ostia III,267						2		1	
1401	Comuna africana	Tapadora						1		1	
1401	Dòlia			1						1	
1401	T.S. Africana A							1		1	
1401	Àmfora indeterminada			1						1	
1401	Àmfora itàlica			1						1	
1401	Àmfora sud-hispànica			1						1	
1401	Àmfora oriental	LRA 1		1						1	
1401	Mat. const. ceràmic	Totxo						2		2	
1401	Tégula										
1401	Tégula			15				14	6		Aleta.
1401	Vidriada marró			1						1	
1401	Reflexos metàl.lics	Escudella					1			1	
1401	Teula							2		2	
1401	Elements metàl.lics	Clau de ferro			1					1	
1401	Fauna			2							
1403	Dòlia			3							
1403	Àmfora tarraconense						1			1	
1403	Àmfora africana			1						1	
1403	Mat. const. ceràmic	Totxo						1		1	
1403	Tégula			3				7			Aleta.
1403	Imbrex			4				4			
1408	Comuna oxidada			4							
1408	Comuna oxidada	Morter						1		1	
1408	Comuna oxidada			4							
1408	Dòlia			1						1	
1408	T.S. Itàlica			10						1	
1408	Àmfora tarraconense			1						1	
1408	Àmfora tarraconense					2				2	
1408	Tégula			14				8	14		Aleta.
1408	Imbrex							3		3	

PLANS D'EN JORI (Montblanc, Conca de Barberà)
Inventari dels materials

UE	TIPUS CERÀMIC	TIPOLOGIA	Nº	INF	PC	A	F	V	AL	IND	OBSERVACIONS
4001	Comuna oxid. ibèrica			366		17	11	36			
4001	Comuna pint. oxid. iber.			3			1	3			
4001	Àmfora ibèrica					5		5			
4001	Àmfora púnica	Maña D1a						1		1	
4001	Àmfora púnica	Maña D1b						2		2	
4001	Àmfora púnica			1						1	
4001	Àmfora púnico ebus.			102		1					
4001	Àmfora púnico ebus.	PE 20						1		1	
4001	Comuna oxidada			706		76	93	##			
4001	Comuna reduïda			45		1	6	9			
4001	Grollera oxidada			122		3	14	50			
4001	Grollera reduïda			48			6	27			
4001	Comuna africana			11			4				
4001	Comuna africana	Ostia III, 267						8		8	
4001	Comuna africana	Lamb. 10A						1		1	
4001	Comuna africana	Lamb. 10B						2		2	
4001	Comuna africana	Ostia I, 18						1		1	
4001	Comuna africana	Ostia I, 267						1		1	
4001	Comuna africana	Ostia II, 306						1		1	
4001	Comuna africana						1			1	
4001	Dòlia			10			1	13			
4001	Dòlia							2		1	
4001	Dòlia						2			1	
4001	Vernís negre indeter.			1			4			4	
4001	Campaniana A			1						1	
4001	Campaniana B			4				1			
4001	T.S. Indeterminada			15			4	3			
4001	T.S. Itàlica			11			2				
4001	T.S. Itàlica	segell:C.MARCIE	5				1			1	planta pedis
4001	T.S. Itàlica	Consp. 20.3						2		1	
4001	T.S. Itàlica	Consp. 20.3						1		1	
4001	T.S. Itàlica							1		1	
4001	T.S. Sud-gàl.lica			5			3				
4001	T.S. Sud-gàl.lica						4			1	
4001	T.S. Sud-gàl.lica	Drag. 24/25		2						1	
4001	T.S. Sud-gàl.lica	Drag. 24/25		2				1		3	
4001	T.S. Sud-gàl.lica	Drag. 29b						3		1	
4001	T.S. Sud-gàl.lica	Drag. 29b						2		2	
4001	T.S. Sud-gàl.lica			9							Decorats.
4001	T.S. Sud-gàl.lica			3						1	Decorats.
4001	T.S. Marmorata	Drag. 24/25		1						1	
4001	T.S. Hispànica			8			9				
4001	T.S. Hispànica			3							Amb decoració.
4001	T.S. Hispànica	Drag. 37A		0				2		1	Decorada.
4001	T.S. Hispànica			3						3	Decorada .
4001	T.S. Hispànica			3						3	Decorada.
4001	T.S. Hispànica						1			1	Segell il·legible.
4001	T.S. Hispànica		4				1			1	Segell: OFI-CMI.
4001	T.S. Hispànica	Drag. 37A						4		4	
4001	T.S. Hispànica	Drag. 37A						2		1	Decorada.
4001	T.S. Hispànica	Drag. 29b		1				2		1	Decorada.
4001	T.S. Hispànica	Ritt. 8						2		1	
4001	T.S. Hispànica	Drag. 35						1		1	

PLANS D'EN JORI (Montblanc, Conca de Barberà)
Inventari dels materials

UE	TIPUS CERÀMIC	TIPOLOGIA	Nº	INF	PC	A	F	V	AL	IND	OBSERVACIONS
4001	T.S. Hispànica	Drag. 15/17					2			2	
4001	T.S. Hispànica	Drag. 33						2		2	
4001	T.S. Hispànica							1		1	
4001	Parets fines			7			3	5			
4001	Parets fines						1			1	
4001	T.S. Africana A	Lamb. 4/36b	2					1		1	
4001	T.S. Africana A	Lamb. 3a	3					2		1	
4001	Llàntia							2		1	
4001	Àmfora indeterminada			3							
4001	Àmfora indeterminada			107		14	2				
4001	Àmfora itàlica			25		9	3				
4001	Àmfora itàlica	Dressel 2-4				1				1	
4001	Àmfora itàlica	Dressel 1a						2		2	
4001	Àmfora itàlica	Richborough 270		1						1	
4001	Àmfora greco-itàlica						0	5		5	
4001	Àmfora sud-hispànica	Dressel 20		0		5				5	
4001	Àmfora sud-hispànica			11							
4001	Àmfora sud-hispànica	Dressel 20b	1					2		1	
4001	Àmfora sud-hispànica	Key 19						1		1	
4001	Àmfora sud-hispànica	Dressel 14						1		1	
4001	Àmfora tarraconense			447							
4001	Àmfora tarraconense	Dressel 1						2		1	
4001	Àmfora tarraconense	Dressel 1						2		2	
4001	Àmfora tarraconense	Dressel 7-11						2		2	
4001	Àmfora tarraconense	Tarraconense 1						1		1	
4001	Àmfora tarraconense	Pascual 1						1		1	
4001	Àmfora africana			1						1	
4001	Àmfora oriental	LRA 1		1						1	
4001	Àmfora hispànica	Dressel 2-4				67	27	10			
4001	Àmfora hispànica	Dressel 2-4						2		1	
4001	Àmfora hispànica					29	2				
4001	Àmfora hispànica	Dressel 7-11				12					
4001	Àmfora hispànica	Dressel 2-4						6		6	
4001	Àmfora hispànica	Dressel 7-11						2		2	
4001	Àmfora hispànica							1		1	
4001	Mat. const. ceràmic	Totxo		4				3			
4001	Mat. const. ceràmic							1		1	Aleta cilíndrica.
4001	Tégula			10				12	14		Alerta.
4001	Tégula			1				1		2	Aleta. Foradada.
4001	Imbrex			47				65			
4001	Elements ceràmics	Tub		1				1		2	
4001	Elements ceràmics	Pondus			2					2	
4001	Elements metàl.lics	Fíbula						1		1	Arc de bronze.
4001	Elements metàl.lics	Plom						1		1	Indeterminat.
4001	Elements metàl.lics	Bronze						1		1	Vareta
4001	Moneda	As de bronze			1					1	Augusteu ?
4001	Moneda	As de bronze			1					1	Augusteu.
4001	Vidriada verda			3		1	2	1			
4001	Vidriada groga			1						1	
4001	Vidriada marró			4		1	2	2			
4001	Blanca i blava catalana						1			1	Segle XV.
4001	Blanca i blava catalana						1			1	Segle XVIII.
4001	Pisa decorada							1		1	

PLANS D'EN JORI (Montblanc, Conca de Barberà)
Inventari dels materials

UE	TIPUS CERÀMIC	TIPOLOGIA	Nº	INF	PC	A	F	V	AL	IND	OBSERVACIONS
4001	Grollera oxidada			1						1	
4001	Grollera reduïda			1						1	
4001	Elements metàl.lics	Placa de plom							1	1	4 incis. amb 3 claus
4001	Elements metàl.lics	Vareta de plom		1						1	
4001	Elements metàl.lics	Pic de ferro		1						1	
4001	Elements metàl.lics	Clau de ferro		6	7				8	15	Caps.
4001	Elements metàl.lics	Ganxo de ferro			1					1	
4001	Elements metàl.lics	Aplic de ferro		2						2	
4001	Elements metàl.lics	Ferro							7		Indeterminat.
4001	Elements petris	Sílex							1	1	Treballat.
4001	Elements de marbre								4	4	Frag. sense forma.
4001	Vaixella vítria			4		2	1	2			
4001	Fauna								29		
4001	Malacologia terrestre	Cargol							1	1	
4001	Moneda	Bronze			1					1	
4001	Moneda	Bronze			1					1	BARCINO CIVI.
4002	Comuna oxid. ibèrica			21							
4002	Comuna oxid. ibèrica	Kalathos						1		1	
4002	Àmfora ibèrica					1		2		2	
4002	Àmfora púnico ebus.			4							
4002	Comuna oxidada			53		5	6	1			
4002	Comuna oxidada	Gerreta						3		3	
4002	Comuna reduïda			4			1	1			
4002	Comuna reduïda	Olla						1		1	
4002	Grollera oxidada							2		2	
4002	Grollera oxidada			2							
4002	Grollera oxidada	Olla						1		1	
4002	Grollera reduïda	Olla						1		1	
4002	Grollera reduïda	Tapadora							1	1	Pom.
4002	Grollera reduïda			1				1		2	
4002	Comuna africana	Ostia III, 332						2		2	
4002	Comuna africana	Ostia III, 267						1		1	
4002	T.S. Indeterminada						2			2	
4002	T.S. Itàlica			2							
4002	T.S. Sud-gàl.lica	Drag. 24/25						1		1	
4002	T.S. Hispànica						1			1	
4002	T.S. Hispànica			1						1	Decorada
4002	Àmfora indeterminada			40							
4002	Àmfora indeterminada					1				1	
4002	Àmfora itàlica					1				1	
4002	Àmfora tarraconense	Dressel 2-4						1		1	
4002	Àmfora hispànica			5							
4002	Tégula			1				1		2	
4002	Imbrex			2				2		2	
4002	Elements metàl.lics	Clau de ferro							1	1	Cap.
4002	Elements metàl.lics	Barra de ferro							1	1	
4002	Elements metàl.lics	Vareta de ferro							1	1	
4002	Elements petris	Sílex							2	2	
4002	Vaixella vítria			1						1	
4002	Fauna			3							
4006	Àmfora ibèrica							1		1	
4006	Grollera oxidada			2						2	
4006	T.S. Hispànica	Drag. 35						1		1	

PLANS D'EN JORI (Montblanc, Conca de Barberà)
Inventari dels materials

UE	TIPUS CERÀMIC	TIPOLOGIA	Nº	INF	PC	A	F	V	AL	IND	OBSERVACIONS
4006	Àmfora indeterminada			1						1	
4006	Tégula			1				1	1	2	Aleta.
4006	Imbrex							2		2	
4006	Vaixella vítria					1				1	
4007	Comuna oxid. ibèrica			5							
4007	Comuna oxid. ibèrica							1		1	
4007	Àmfora púnico ebus.			3							
4007	Comuna oxidada			46				2	2		
4007	Comuna oxidada	Ampolla						1		1	
4007	Comuna oxidada	Bol						2		2	
4007	Comuna oxidada	Bol						2		1	
4007	Comuna oxidada	Gerreta						1		1	
4007	Comuna reduïda			4		1					
4007	Grollera oxidada			6							
4007	Grollera reduïda			2							
4007	T.S. Itàlica			4			1				
4007	T.S. Itàlica	Consp. 14		1				5		1	
4007	T.S. Sud-gàl.lica			1						1	
4007	T.S. Sud-gàl.lica	Drag. 27b						1		1	
4007	T.S. Hispànica	Drag. 35						1		1	
4007	Parets fines			2						2	
4007	Llàntia					1				1	
4007	Àmfora indeterminada			18		1					
4007	Àmfora itàlica			4							
4007	Àmfora sud-hispànica			4							
4007	Imbrex			4				2		2	
4007	Elements metàl.lics	Clau de ferro							1	1	Cap.
4007	Os,ivori,banya,petxina								1	1	Frag. d'os foradat.
4007	Fauna			19							
4008	Comuna oxid. ibèrica			1						1	
4008	Comuna oxidada			3						1	
4008	Parets fines			5			1			1	
4008	Àmfora indeterminada			2							
4008	Àmfora hispànica			7			1			1	Tarraconense.
4008	Tégula							2		2	Aleta.
4009	Àmfora púnico ebus.			1						1	
4009	Comuna oxidada			1						1	
4009	Ungüentaris		1		1					1	Sencer.
4009	Àmfora indeterminada			3							
4009	Àmfora sud-hispànica			3							
4009	Tégula							1		1	Aleta.
4010	Àmfora púnico ebus.			2							
4010	Dòlia			1				3		3	
4010	Àmfora indeterminada			1							
4010	Àmfora itàlica			2		1					
4025	Àmfora ibèrica					1		1		2	
4025	Àmfora púnico ebus.			1						1	
4025	Àmfora indeterminada					1				1	
4026	Comuna oxid. ibèrica			3							
4026	Àmfora púnica	Mañà D1b						1		1	
4026	Àmfora púnico ebus.			9							
4026	Comuna oxidada			5		1	1	1		3	
4026	Comuna africana			1						1	

PLANS D'EN JORI (Montblanc, Conca de Barberà)
Inventari dels materials

UE	TIPUS CERÀMIC	TIPOLOGIA	Nº	INF	PC	A	F	V	AL	IND	OBSERVACIONS
4026	Dòlia			3			2			2	
4026	T.S. Indeterminada			1						1	
4026	T.S. Hispànica	Hisp. 13	1	1		2		1		1	
4026	Àmfora indeterminada			12							
4026	Àmfora itàlica					1				1	
4026	Àmfora sud-hispànica			8			1				
4026	Àmfora tarraconense			9							
4026	Àmfora tarraconense	Dressel 2-4				2				2	
4026	Tégula								3	3	Aleta.
4026	Imbrex			3				3		3	
4026	Elements metàl·lics	Clau de ferro		1						1	
4038	Àmfora tarraconense	Dressel 2-4				1				1	
4055	Comuna oxid. ibèrica			2						2	
4055	Comuna oxidada			13		1	1	4		4	
4055	Comuna africana	Tapadora		2				1		1	
4055	Comuna africana	Ostia III, 267						1		1	
4055	Comuna africana			1						1	
4055	Àmfora indeterminada			6							
4055	Àmfora sud-hispànica			2			1			3	
4055	Tégula			2						2	
4055	Comuna red. cristiana			2							
4055	Grollera red. cristiana			1						1	
4055	Vidriada verda					1				1	
4055	Teula			1						1	
4055	Elements petris	Còdol treballat							1	1	Indeterminat.
4055	Fauna			3							
4058	Moneda	Bronze d'August			1					1	Concretar cronologia.
4069	Comuna oxid. ibèrica			2			1			2	
4069	Grisa de la costa catalana			1						1	
4069	Comuna oxidada			1						1	
4069	Comuna oxidada	Gerreta						1		1	
4069	Comuna reduïda			1						1	
4069	Grollera oxidada			2						2	
4069	Dòlia			1						1	
4069	T.S. Hispànica	Drag. 37	1	1				1		1	
4069	Àmfora indeterminada			2						2	
4069	Tégula			1				1	1	2	Aleta.
4076	Dòlia			2							
4076	Àmfora indeterminada			1						1	
4076	Àmfora hispànica			4							Sud-hispànica ?
4076	Tégula								1	1	Aleta.
4084	Àmfora ibèrica			2				1			
4084	Grisa costa catalana							2		2	
4084	Comuna oxidada			19		1					
4084	Comuna oxidada	Gerreta						2		2	
4084	Comuna oxidada	Tapadora						1		1	
4084	Comuna oxidada	Bol						1		1	
4084	Comuna reduïda			1						1	
4084	Comuna reduïda	Olla						1		1	
4084	Grollera reduïda			1						1	
4084	T.S. Itàlica						2			1	
4084	T.S. Itàlica	Consp. 21						1		1	
4084	T.S. Hispànica	Drag. 27						2		1	

PLANS D'EN JORI (Montblanc, Conca de Barberà)
Inventari dels materials

UE	TIPUS CERÀMIC	TIPOLOGIA	Nº	INF	PC	A	F	V	AL	IND	OBSERVACIONS
4084	Parets fines			1						1	
4084	Àmfora indeterminada			4							
4084	Àmfora itàlica			2						2	
4084	Àmfora tarraconense	Dressel 2-4				2		1		1	
4084	Àmfora tarraconense	Dressel 2-4						5		1	
4084	Àmfora tarraconense	Dressel 2-4						4		4	
4084	Àmfora tarraconense			16							
4084	Imbrex			3				1			
4084	Elements ceràmics		1						2	1	Aplic de terracota ?.
4084	Fauna			4							
4096	Comuna oxid. ibèrica			1		1					
4096	Comuna oxidada			5							
4096	Dòlia							1		1	
4096	Imbrex			2				1		2	
4109	Comuna oxid. ibèrica			1						1	
4109	Grollera oxid. a mà	Tapadora			4				3	7	Pom.
4109	Grollera oxid. a mà	Tapadora	1		1					1	
4109	Comuna reduïda			2				1			
4109	Grollera oxidada			17							
4109	Grollera oxidada	Olla						2		2	
4109	Grollera oxidada						1			1	Forat rodó al fons.
4109	Grollera oxidada						1			1	
4109	Grollera reduïda			1			1				
4109	Grollera reduïda	Olla						1		1	
4109	Grollera reduïda	Colador					1			1	
4109	Ungüentaris						1			1	
4109	Àmfora indeterminada					1				1	
4109	Àmfora indeterminada			1						1	sud-hispànica ?.
4109	Àmfora hispànica			1			1			2	
4109	Tégula			1					1	2	Aleta.
4109	Imbrex							1		1	
4109	Fauna			1						1	
4110	Comuna oxid. ibèrica			6				2		1	
4110	Comuna red. ibèrica			2						1	
4110	Grollera oxid. a mà	Tapadora		4	25			2	12	37	
4110	Comuna oxidada			7		1					
4110	Comuna oxidada	Gerreta						2		2	
4110	Comuna oxidada						2			1	
4110	Comuna oxidada	Bol						1		1	
4110	Comuna oxidada	Bol		4				2		1	Vora exvasada.
4110	Comuna reduïda	Ampolla						1		1	
4110	Grollera oxidada			128		1					
4110	Grollera oxidada	Cassola						1		1	
4110	Grollera oxidada	Olla						2		1	
4110	Grollera oxidada	Olla						2		1	
4110	Grollera oxidada	Olla						2		1	
4110	Grollera oxidada	Olla						23		23	
4110	Grollera oxidada						2			1	
4110	Grollera oxidada						2			1	
4110	Grollera oxidada						2			1	
4110	Grollera oxidada						2			1	
4110	Grollera oxidada						3			1	
4110	Grollera oxidada						13			13	

PLANS D'EN JORI (Montblanc, Conca de Barberà)
Inventari dels materials

UE	TIPUS CERÀMIC	TIPOLOGIA	Nº	INF	PC	A	F	V	AL	IND	OBSERVACIONS
4110	Grollera oxidada						7			7	Fons plans.
4110	Grollera oxidada							2		1	Forma tipus kalathos.
4110	Grollera oxidada							2		1	Forma tipus kalathos.
4110	Grollera oxidada							2		2	Forma tipus kalathos.
4110	Grollera oxidada						7	2		1	Vora tipus kalathos.
4110	Grollera oxidada						3			1	Fons pla.
4110	Grollera oxidada	Morter	1		1			2		1	
4110	Grollera oxidada	Gibrell						4		4	
4110	Grollera oxidada	Gibrell						2		1	
4110	Grollera reduïda	Tapadora						1		1	
4110	Grollera reduïda	Cassola					2			1	
4110	Grollera reduïda	Cassola					4			4	
4110	Grollera reduïda	Olla					3			1	
4110	Grollera reduïda	Olla					3			1	
4110	Grollera reduïda	Olla					2			1	
4110	Grollera reduïda	Olla						2		1	
4110	Grollera reduïda	Olla						2		1	
4110	Grollera reduïda					1				1	
4110	Grollera reduïda			68							
4110	Comuna africana	Ostia I, 18	4					1		1	
4110	Dòlia			21				2			
4110	T.S. Hispànica						1			1	
4110	T.S. Hispànica	Drag. 35	2					1		1	
4110	Llàntia de disc		3			1			1	1	Disc.
4110	Àmfora sud-hispànica			5							
4110	Àmfora tarraconense			59							
4110	Àmfora tarraconense	Dressel 2-4				2				2	
4110	Àmfora tarraconense	Dressel 7-11				1				1	
4110	Mat. const. ceràmic	Bipedalis			1					1	
4110	Tégula			2				2	4	4	Aleta.
4110	Tégula			1				1		2	Amb forat arrodonit .
4110	Imbrex			4				18			
4110	Elements ceràmics	Tub						1		1	
4110	Elements metàl.lics	Aplic de bronze	5		1					1	

PLANS D'EN JORI (Montblanc, Conca de Barberà)
Inventari dels materials

UE	TIPUS CERÀMIC	TIPOLOGIA	Nº	INF	PC	A	F	V	AL	IND	OBSERVACIONS
4111	Àmfora púnico ebus.			1						1	
4111	Comuna oxidada			15				1			
4111	Comuna oxidada	Bol							1	1	
4111	Comuna oxidada	Gerreta							1	1	
4111	Comuna oxidada	Gerreta							1	1	Vora lobulada.
4111	Comuna oxidada	Plat							1	1	
4111	Comuna oxidada	Tapadora			1					1	Sencera.
4111	Comuna oxidada	Cassola							1	1	Carena.
4111	Grollera reduïda	Olla		1				4		1	
4111	Dòlia								1	1	
4111	Campaniana B			1						1	
4111	T.S. Itàlica							1		1	
4111	Àmfora indeterminada.			6							
4111	Àmfora tarraconense			7				1			
4111	Àmfora tarraconense	Dressel 2-4							2	2	
4111	Àmfora tarraconense	Dressel 2-4							3	1	
4111	Tègula			1					2	2	
4111	Imbrex			3					5		
4111	Vaixella vítria			1						1	Vidre blau.
4111	Moneda	Bronze			1					1	Alt imperial.
4111	Moneda	Bronze de Claudi			1					1	Concretar cronologia.
4111	Moneda	Argent d'August			1					1	Concretar cronologia.
4117	Grollera oxidada	Tapadora			1				2	1	Sencera.
4118	Comuna oxidada			4		0		1	0		
4118	Comuna oxidada							4		1	
4118	Grollera oxidada							1		1	
4118	Àmfora indeterminada.			8							
4118	Àmfora itàlica	Dressel 1A		1		1			2	1	
4118	Àmfora sud-hispànica			4							
4118	Imbrex			2					2	2	
4119	Àmfora púnico ebus.			3							
4119	Comuna oxidada			20							
4119	Grollera oxidada			2				2		2	
4119	T.S. Itàlica	Consp. 20.3	1						1	1	
4119	T.S. sud-gàl.lica			1						1	
4119	T.S. sud-gàl.lica	Drag. 27							1	1	
4119	Parets fines			1						1	Decoració sorrenca.
4119	Parets fines			1						1	Decoració de punts.
4119	Parets fines			3				1			
4119	Parets fines								3	1	
4119	Parets fines	Mayet 37							1	1	
4119	P.Fines Clofolla d'ou			1						1	
4119	Àmfora indeterminada.			1				1		2	
4119	Àmfora indeterminada.			1						1	
4119	Elements ceràmics	Tap			1					1	Frag. tegula retallada.
4119	Elements metàl.lics	Clau de ferro							1	1	Cap.
4119	Elements vitris	Dena			1					1	Pasta vítria verda.
4119	Vaixella vítria			2				1		1	
4119	Vaixella vítria							1		1	
4119	Fauna			9							
4120	Comuna oxid. ibèrica			1						1	
4120	Vidriada romana							2		1	

PLANS D'EN JORI (Montblanc, Conca de Barberà)
Inventari dels materials

UE	TIPUS CERÀMIC	TIPOLOGIA	Nº	INF	PC	A	F	V	AL	IND	OBSERVACIONS
4120	Campaniana A	Copa					3			1	
4120	Parets fines	Mayet 2	1	27	0		1	5		1	
4120	Àmfora indeterminada			4							Tarraconense ?
4120	Àmfora tarraconense	Dressel 2-4					1			1	
4120	Tègula							1		1	
4128	Comuna oxidada ibèrica			12							
4128	Àmfora ibèrica			2							
4128	Comuna oxidada			1		1				1	
4128	Comuna oxidada	Bol						1		1	Engalba vermell.
4128	Àmfora indeterminada						1			1	Tarraconense ?
4128	Àmfora indeterminada			1						1	
4128	Àmfora tarraconense	Dressel 2-4					1			1	
4128	Àmfora tarraconense			1						1	
4129	Àmfora púnico ebus.			1						1	
4129	Elements metàl·lics	Clau de ferro			1				1	2	Punta.
4130	Comuna oxidada ibèrica			2			1				
4130	Àmfora púnica			1						1	
4130	Grollera oxidada			2						1	
4130	Parets fines			1						1	
4130	Àmfora indeterminada			1						1	
4130	Àmfora tarraconense	Dressel 2-4				2				1	
4130	Mat. construc. ceràmic	Rajola						1		1	
4130	Tègula								1	1	Aleta.
4130	Imbrex							2		1	
4132	Comuna oxidada			1						1	
4132	Àmfora itàlica					1				1	
4132	Elements metàl·lics	Clau de ferro							1	1	Punta.
4132	Fauna			10							
4134	Comuna oxidada ibèrica	Kalathos						1		1	
4134	Comuna oxidada ibèrica			6		1					
4134	Àmfora ibèrica			4							
4134	Àmfora púnico ebus.			1						1	
4134	Comuna oxidada			7		1					
4134	Comuna oxidada	Bol						1		1	
4134	Grollera oxidada			2			1			3	
4134	Àmfora itàlica			2							
4134	Àmfora itàlica					1				1	
4134	Fauna			1						1	
4135	Comuna oxidada ibèrica							2		1	
4135	Comuna oxidada ibèrica							1		1	
4135	Comuna oxidada ibèrica			4						1	
4135	Grollera oxidada a mà	Tapadora			6	0		4	4	10	Pom.
4135	Comuna oxidada			5		1					
4135	Comuna oxidada						2			1	
4135	Comuna oxidada	Tapadora						1		1	
4135	Comuna oxidada			1				2		1	Forma tipus kalathos.
4135	Grollera oxidada	Gerra		23				3		1	
4135	Grollera oxidada	Gerra		12		1	4			1	
4135	Grollera oxidada	Olla		6			2	1		1	
4135	Grollera oxidada	Tapadora		1				1		1	
4135	Grollera oxidada	Tapadora							1	1	Pom.
4135	Grollera oxidada			2			4	1		4	

PLANS D'EN JORI (Montblanc, Conca de Barberà)
Inventari dels materials

UE	TIPUS CERÀMIC	TIPOLOGIA	Nº	INF	PC	A	F	V	AL	IND	OBSERVACIONS
4135	Grollera reduïda			6			1			1	
4135	Grollera reduïda	Olla						2		2	
4135	Grollera reduïda			3							
4135	Grollera reduïda						2			1	
4135	Dòlia			2							
4135	Àmfora tarraconense			1						1	
4135	Mat. construc. ceràmic	Bipedalis						1		1	
4135	Mat. construc. ceràmic	Rajola			1					1	
4135	Tègula							1	1	2	Aleta.
4135	Imbrex			1				2		2	
4140	Comuna oxid. ibèrica			12			2				
4140	Comuna oxid. ibèrica	Cela 10.2						2		1	
4140	Comuna oxid. ibèrica					1				1	
4140	Comuna red. ibèrica	Kylix	1		1					1	
4140	Comuna red. ibèrica	Kylix						1		1	
4140	Àmfora ibèrica			5							
4140	Àmfora púnico ebus.			1						1	
4140	Comuna oxidada					1				1	
4140	Grollera reduïda			1						1	
4140	Àmfora indeterminada			3		1					
4140	Àmfora itàlica			1		1					
4140	Àmfora tarraconense			1						1	
4140	Àmfora hispànica	Dressel 2-4				1				1	
4140	Tègula							2	2		Aleta.
4141	Comuna oxid. ibèrica			1						1	
4141	Dòlia			1						1	
4142	Comuna oxid. ibèrica			3			2			2	
4142	Àmfora púnico ebus.			1						1	
4142	Comuna oxidada			5							
4142	Grollera oxidada	Olla						1		1	
4142	Àmfora indeterminada			1						1	
4142	Àmfora tarraconense			2							
4142	Imbrex							2		2	
4144	Àmfora púnico ebus.			4							
4144	Comuna oxidada			6		1					
4144	Grollera reduïda			1						1	
4144	Àmfora indeterminada			2						2	
4144	Àmfora tarraconense	Dressel 2-4					1			1	
4144	Àmfora tarraconense			4							
4144	Àmfora tarraconense						1			1	Possible Dressel 7-11.
4144	Imbrex			1				2		2	
4145	Comuna oxid. ibèrica			19			1				
4145	Comuna oxid. ibèrica		1					1		1	Pinçaments digitals.
4145	Comuna oxid. ibèrica	Cela 9.1						1		1	
4145	Comuna oxid. ibèrica	Cela 11.1						3		3	
4145	Comuna oxid. ibèrica						3			1	
4145	Àmfora púnico ebus.			12							
4145	Comuna oxidada			87		3	4				
4145	Comuna oxidada						2			1	
4145	Comuna oxidada	Bol						1		1	
4145	Comuna oxidada	Gerreta						4		1	
4145	Comuna oxidada	Gerreta						2		2	

PLANS D'EN JORI (Montblanc, Conca de Barberà)
Inventari dels materials

UE	TIPUS CERÀMIC	TIPOLOGIA	Nº	INF	PC	A	F	V	AL	IND	OBSERVACIONS
4145	Comuna oxidada	Tapadora						2		2	
4145	Comuna oxidada	Olla						2		2	
4145	Comuna oxidada	Tapadora						1		1	
4145	Grollera oxidada		65				4				
4145	Grollera oxidada	Olla						2		1	
4145	Grollera oxidada	Olla						6		6	
4145	Grollera oxidada	Cassola						1		1	
4145	Grollera oxidada							1		1	
4145	Grollera reduïda		4								
4145	Grollera reduïda	Olla						2		2	
4145	T.S. Hispànica	Drag. 29	2					3		1	Forat a 1 cm de la vora.
4145	T.S. Hispànica		3							1	Decorat.
4145	Parets fines		2							2	
4145	Àmfora indeterminada		6								
4145	Àmfora sud-hispànica						1			1	
4145	Àmfora tarraconense		14			1					
4145	Àmfora tarraconense	Dressel 2-4				1				1	
4145	Tègula							1		1	
4145	Imbrex		2					10			
4145	Vaixella vítria						2			1	
4145	Fauna		7								
4145	Mostra antracològica	Carbó	1							1	
4147	Comuna oxid. ibèrica		8								
4147	Àmfora púnico ebus.		6								
4147	Comuna oxidada		1							1	
4147	Comuna reduïda	Bol						1		1	
4147	Dòlia		1							1	
4147	Àmfora itàlica		7			3					
4147	Àmfora itàlica	Dressel 1C						1		1	
4147	Mat. cons. no ceràmic	Calç	2							1	
4147	Tègula		1					1	1	2	Aleta.
4147	Imbrex		1							1	
4148	Àmfora púnico ebus.		1							1	
4148	Comuna oxidada		11								
4148	Comuna oxidada	Gerreta				1		1		1	
4148	Comuna reduïda		2								
4148	Comuna reduïda	Bol						1		1	
4148	Grollera reduïda		6								
4148	T.S. sud-gal·lica						1			1	
4148	Àmfora indeterminada		7			1					
4148	Àmfora tarraconense	Dressel 2-4				1				1	
4148	Àmfora tarraconense		17								
4148	Tègula							1		1	
4148	Imbrex							2			
4148	Fauna		1							1	
4149	Comuna oxid. ibèrica		27				1				
4149	Comuna oxid. ibèrica	Kalathos						1		1	
4149	Àmfora púnico ebus.		4								
4149	Comuna oxidada	Morter					1			1	
4149	Comuna oxidada	Gerreta						1		1	
4149	Comuna oxidada		4			1					
4149	Grollera reduïda		5								

PLANS D'EN JORI (Montblanc, Conca de Barberà)
Inventari dels materials

UE	TIPUS CERÀMIC	TIPOLOGIA	Nº	INF	PC	A	F	V	AL	IND	OBSERVACIONS
4149	Dòlia			2							
4149	T.S. Itàlica						1			1	
4149	Àmfora indeterminada			11		1					
4149	Àmfora itàlica					2				1	
4149	Àmfora itàlica			16		1					
4149	Imbrex							1		1	
4151	Comuna oxid. ibèrica			5							
4151	Comuna red. ibèrica	Bol		3				1		1	
4151	Comuna oxidada			8							
4151	Comuna oxidada	Gerreta						2		2	
4151	Àmfora indeterminada					2				1	
4151	Àmfora indeterminada			3							
4151	Àmfora itàlica			4							
4151	Tègula			2						1	
4152	Comuna oxid. ibèrica			79		1	2	5			
4152	Àmfora ibèrica			8							
4152	Àmfora ibèrica							5		5	
4152	Àmfora púnica			7							
4152	Àmfora púnico ebus.			11							
4152	Comuna oxidada			19		2	3				
4152	Comuna oxidada	Bol						1		1	
4152	Comuna oxidada	Gerreta						2		2	
4152	Comuna oxidada	Olla						3		3	
4152	Grollera oxidada			1		1					
4152	Grollera oxidada	Olla						1		1	
4152	Grollera reduïda			6							
4152	Grollera reduïda	Tapadora						1		1	
4152	Comuna itàlica	Vegas 16	1					1		1	
4152	Comuna africana	Tapadora		1			2			1	
4152	Comuna africana			1						1	Cremada.
4152	Campaniana A			1						1	
4152	Campaniana B			3							
4152	T.S. Itàlica			1						1	
4152	T.S. Hispànica			1			1			2	
4152	Àmfora indeterminada			131							
4152	Àmfora itàlica			20		1					
4152	Àmfora itàlica	Dressel 1B						1		1	
4152	Àmfora sud-hispànica			7							
4152	Àmfora sud-hispànica						2			1	
4152	Àmfora tarraconense			11		1					
4152	Tègula			4				4	1	4	Aleta.
4152	Imbrex			5				5			
4152	Elements metàl·lics	Ferro							2		Indeterminat.
4152	Moneda	As de bronze			1					1	
4152	Fauna			13							
4170	Comuna oxid. ibèrica			12				1			
4170	Àmfora púnico ebus.			3							
4170	Comuna oxidada	Tapadora			1			1		1	
4170	Comuna oxidada	Gerreta						1		1	
4170	Comuna oxidada	Bol						2		2	
4170	Comuna oxidada	Ampolla						1		1	
4170	Comuna oxidada			32		1					

PLANS D'EN JORI (Montblanc, Conca de Barberà)
Inventari dels materials

UE	TIPUS CERÀMIC	TIPOLOGIA	Nº	INF	PC	A	F	V	AL	IND	OBSERVACIONS
4170	Grollera reduïda			8							
4170	Grollera reduïda	Cassola					1	1		1	
4170	Comuna africana	Ostia III, 332		1				1		1	
4170	Ungüentaris						1			1	
4170	Dòlia			1						1	
4170	Parets fines			1						1	
4170	Parets fines			1						1	Dec. de fulles de pinya.
4170	T.S. Africana A	Hayes 14/17	1					2		1	
4170	T.S. Africana A	Lamb. 3a	2					1		1	
4170	T.S. Africana A			3							
4170	Àmfora indeterminada			1		1				2	
4170	Àmfora itàlica			2							
4170	Àmfora tarraconense			1						1	
4170	Àmfora tarraconense	Dressel 2-4						1		1	
4170	Tègula			3				1		2	
4170	Imbrex			6				8			
4170	Elements metàl·lics	Placa de ferro		2						1	
4170	Vaixella vítria							1		1	
4170	Fauna			6							
4171	Comuna oxid. ibèrica			1						1	
4171	Àmfora massaliota					1				1	
4171	Comuna oxidada			6			1				
4171	Comuna reduïda	Gerreta						1		1	
4171	Comuna reduïda			1						1	
4171	Comuna africana	Cassola		1						1	
4171	Dòlia							2		2	
4171	Àmfora indeterminada			2						2	
4171	Àmfora sud-hispànica			1						1	
4171	Àmfora tarraconense			3						1	
4171	Àmfora tarraconense	Dressel 2-4						2		1	
4171	Àmfora tarraconense	Dressel 2-4				1				1	
4171	Tègula							1		1	Aleta.
4171	Imbrex			2				2			
4171	Elements metàl·lics	Clau de ferro							1	1	Punta.
4171	Fauna			5							
4172	Comuna oxid. ibèrica			22							
4172	Comuna oxid. ibèrica	Cela 9.2						1		1	
4172	Comuna oxid. ibèrica	Cela 2.1.1						1		1	
4172	Comuna pintada oxid.	Cela 8.2						1		1	
4172	Àmfora ibèrica							1		1	
4172	Àmfora púnica			1						1	
4172	Grollera oxidada			1						1	
4172	T.S. Hispànica			1						1	Decorada .
4172	Àmfora indeterminada			1						1	
4172	Àmfora itàlica			1						1	
4172	Àmfora itàlica	Dressel 1A						1		1	
4172	Fauna			5							
4174	Comuna oxidada			5			1				
4174	Comuna oxidada	Gerreta						1		1	
4174	Comuna oxidada			2			1			1	
4174	Pintada romana	Bol		1				1		1	
4174	Comuna africana			1						1	

PLANS D'EN JORI (Montblanc, Conca de Barberà)
Inventari dels materials

UE	TIPUS CERÀMIC	TIPOLOGIA	Nº	INF	PC	A	F	V	AL	IND	OBSERVACIONS
4174	T.S. Itàlica			1						1	
4174	T.S. Itàlica		1				1			1	Segell : AEI + arbre.
4174	T.S. Hispànica						2			2	
4174	Parets fines			2						1	
4174	Parets fines					1				1	
4174	Àmfora indeterminada.			3							
4174	Tègula			2				1			
4174	Imbrex			2				2			
4174	Elements metàl·lics	Placa de ferro							1	1	Forma triangular.
4174	Elements metàl·lics	Clau de ferro			1					1	
4175	Comuna oxidada ibèrica			17							
4175	Comuna oxidada ibèrica	Cela 10						1		1	
4175	Àmfora púnica			1						1	
4175	Comuna oxidada			8			1				
4175	Comuna oxidada	Gerreta						3		3	
4175	T.S. sud-gal·lica	Drag. 24 / 25	1					1		1	
4175	Àmfora indeterminada.			1						1	
4175	Àmfora itàlica			1						1	
4175	Imbrex			1				1			
4176	Àmfora púnica ebus.			1						1	
4176	Comuna oxidada			8		1					
4176	Comuna oxidada						2			1	
4176	Comuna reduïda	Ampolla		2				1		1	
4176	Grollera reduïda	Bol						1		1	
4176	Àmfora itàlica			1		1					
4177	Comuna oxidada ibèrica			1						1	
4177	Comuna reduïda	Olla						1		1	
4177	Comuna reduïda	Olla		2				1		1	
4177	Grollera oxidada						2			2	
4177	Grollera oxidada	Olla		1				1		1	
4177	Grollera reduïda			1						1	
4177	Àmfora indeterminada.			1						1	
4177	Restes de paviment	Signinum		5						1	
4177	Tègula							1		1	Aleta.
4177	Imbrex							1		1	
4177	Elements metàl·lics	Clau de ferro						1		1	Cap.
4178	Comuna oxidada ibèrica			1						1	
4178	Àmfora púnica ebus.			1						1	
4178	Comuna oxidada	Ampolla						1		1	
4178	Comuna oxidada	Tapadora						1		1	
4178	Comuna oxidada	Gerreta						1		1	
4178	Comuna oxidada			7							
4178	Grollera reduïda			1		1				1	
4178	Àmfora indeterminada.			3						1	
4178	Imbrex							1		1	
4178	Elements metàl·lics	Placa						1		1	Indeterminat.
4178	Vaixella vitria	Bol						1		1	
4178	Fauna			2							
4178	Malacologia marina	Ostra		6							
4182	Comuna oxidada			4							
4182	Comuna oxidada	Bol						1		1	
4182	Comuna oxidada	Gerreta						2		2	

PLANS D'EN JORI (Montblanc, Conca de Barberà)
Inventari dels materials

UE	TIPUS CERÀMIC	TIPOLOGIA	Nº	INF	PC	A	F	V	AL	IND	OBSERVACIONS
4182	Comuna oxidada	Tapadora						1		1	
4182	Comuna reduïda	Olla		6				2		1	
4182	Grollera oxidada			1						1	
4182	Grollera reduïda			2			2			1	
4182	Dòlia			1						1	
4182	T.S. sud-gàl.lica		2				1			1	Segell il·legible .
4182	T.S. sud-gàl.lica						1			1	
4182	T.S. sud-gàl.lica	Ritt. 8	3					2		1	
4182	T.S. Hispànica		1				1			1	Segell il·legible.
4182	T.S. Hispànica						2			2	
4182	T.S. Hispànica			1						1	
4182	T.S. Hispànica							4		1	Carena.
4182	T.S. Hispànica			2						1	
4182	T.S. Africana A			1						1	
4182	Àmfora indeterm.			2							
4182	Imbrex			2				1		1	
4182	Elements metàl.lics	Clau de ferro							3	3	Punta,
4182	Elements metàl.lics	Clau de ferro		1				1		1	Cap.
4182	Elements metàl.lics	Placa de ferri							1	1	Indeterminat.
4182	Elements petris	Morter			1					1	
4183	Comuna oxid. ibèrica			20							
4183	Comuna oxid. ibèrica	Cela 3.1						1		1	
4183	Àmfora púnica			2							
4183	Àmfora púnico ebus.			1						1	
4183	Comuna oxidada	Tapadora			1					1	
4183	Comuna oxidada					2				2	
4183	Grollera oxidada			1						1	
4183	Grollera reduïda			1						1	
4183	Àmfora indeterm.			5							
4183	Àmfora itàlica			2							
4183	Àmfora itàlica					1				1	
4184	Comuna oxid. ibèrica			20		1					
4184	Comuna oxid. ibèrica						2			1	
4184	Comuna oxid. ibèrica	Cela 2.1						1		1	
4184	Àmfora púnica			3		1					
4184	Àmfora púnico ebus.			4							
4184	Àmfora púnico ebus.	PE 25						1		1	
4184	Comuna oxidada						1			1	
4184	Grollera reduïda	Olla						1		1	
4184	Àmfora indeterm.			2		1					
4184	Àmfora indeterm.			2						2	Sud-hispànica ?
4184	Àmfora itàlica			13		9		0			
4184	Àmfora itàlica	Dressel 1A						3		3	
4184	Àmfora itàlica	Dressel 1B						1		1	
4185	Comuna oxid. ibèrica			1				1		1	
4185	Comuna pintada oxid.			1						1	
4185	Àmfora púnico ebus.			1						1	
4185	Comuna oxidada			1				1		2	
4185	Comuna reduïda			1				1		2	
4185	Grollera oxidada			1						1	
4185	Grollera reduïda			1						1	
4185	T.S. sud-gàl.lica	Drag. 24 / 25	1					1		1	

PLANS D'EN JORI (Montblanc, Conca de Barberà)
Inventari dels materials

UE	TIPUS CERÀMIC	TIPOLOGIA	Nº	INF	PC	A	F	V	AL	IND	OBSERVACIONS
4185	Àmfora indeterminada.			3						2	
4185	Àmfora sud-hispànica			1						1	
4185	Tègula			1						1	
4185	Fauna			2							
4186	Comuna oxidada ibèrica			1						1	Amb un forat arrodonit.
4186	Comuna oxidada ibèrica			6		1					
4186	Comuna oxidada ibèrica	Cela 9.1.3						1		1	
4186	Àmfora púnica			2							
4186	Àmfora púnica	Maña C2b						1		1	
4186	Àmfora púnica ebus.			2							
4186	Comuna oxidada			1						1	
4186	Grollera reduïda			4						1	
4186	Dòlia			1						1	
4186	Campaniana B			1						1	
4186	Àmfora indeterminada.			7		1					
4186	Àmfora itàlica	Dressel 1A						1		1	
4186	Àmfora itàlica	Dressel 1C						1		1	
4186	Àmfora itàlica			12		5					
4187	Àmfora ibèrica	Cela 9						1		1	
4187	Àmfora ibèrica	Cela 9.6						1		1	
4187	Comuna oxidada			4							
4187	Comuna oxidada	Tapadora			1					1	
4187	Comuna oxidada	Bol						1		1	
4187	Comuna reduïda			1						1	
4187	Grollera reduïda	Cassola						1		1	
4187	Àmfora itàlica			1						1	
4187	Àmf. sud-hispànica			2						1	
4187	Imbrex			2							
4188	Comuna oxidada ibèrica			34							
4188	Grollera oxidada	Cassola						1		1	
4188	Vernís negre indeterminat.			1						1	
4188	Àmfora itàlica			1		1					
4191	Comuna oxidada ibèrica			2		1					
4191	Comuna pintada oxidada.			1						1	
4191	Comuna oxidada			5							
4191	Comuna oxidada			2			1			1	
4191	Comuna oxidada	Gerreta		2				1		1	
4191	Comuna oxidada	Ampolla						1		1	
4191	Grollera reduïda			2							
4191	Grollera reduïda	Cassola						1		1	
4191	Àmfora indeterminada.			3						3	
4191	Àmfora tarraconense			1						1	
4191	Tègula			2						1	
4191	Elements metàl·lics	Placa de plom						1	1		Indeterminat.
4191	Elements metàl·lics	Clau de ferro						2	2		Cap.
4191	Elements metàl·lics	Placa de ferro						2	1		Indeterminat.
4191	Fauna			1						1	
4191	Malacologia marina	Ostra		5							
4193	Comuna oxidada ibèrica			1						1	
4193	Comuna pintada oxidada.			1						1	
4193	Comuna oxidada	Gerra						1		1	
4193	Comuna oxidada			1						1	

PLANS D'EN JORI (Montblanc, Conca de Barberà)
Inventari dels materials

UE	TIPUS CERÀMIC	TIPOLOGIA	Nº	INF	PC	A	F	V	AL	IND	OBSERVACIONS
4193	Comuna africana						1			1	
4193	Parets fines			1						1	
4193	Àmfora indeterminada			1						1	
4193	Àmfora itàlica			1						1	
4193	Elements metàl·lics	Vara de ferro		3						1	
4193	Elements metàl·lics	Ferro							5		Indeterminat.
4193	Fauna			5							
4196	Grollera oxidada			1						1	
4196	Mat. construc. ceràmic			1						1	
4198	Comuna oxid. ibèrica			1			1			2	
4198	Comuna pintada oxid.	Gerreta		7		1				1	
4198	Àmfora ibèrica							1		1	
4198	Àmfora púnico ebus.			7							
4198	Àmfora púnico ebus.	PE 23						2		1	
4198	Comuna reduïda					1				1	
4198	Grollera oxidada			7							
4198	Grollera oxidada	Tapadora						1		1	
4198	Grollera oxidada	Olla						1		1	
4198	Grollera reduïda						1			1	
4198	Dòlia						1	4		3	
4198	T.S. Hispànica			7							
4198	T.S. Hispànica			1			2			1	
4198	Mat. const. ceràmic			1				2		1	Peça per a columnes.
4198	Mat. const. ceràmic							2		2	Maó trapezoidal.
4198	Mat. const. ceràmic	Pila		1				1		1	
4198	Tègula			1				1		2	
4198	Imbrex							1		1	
4198	Elements ceràmics			4				1		1	Amb imprompta indet.
4198	Elements petris							0	1	1	Còdol
4198	Fauna			65							
4199	Comuna oxid. ibèrica			3							
4199	Comuna oxidada	Tapadora						1		1	Pom.
4199	Comuna oxidada			1		1	1			3	
4199	T.S. Itàlica			1						1	
4199	Àmfora indeterminada					1				1	
4199	Tègula			1						1	
4199	Imbrex							1		1	
4199	Elements ceràmics	Indeterminat	1					1		1	
4201	Comuna oxid. ibèrica			3			1				
4201	Comuna pintada oxid.			1						1	
4201	Àmfora púnico ebus.			1						1	
4201	Comuna oxidada			19		1	1				
4201	Comuna oxidada	Gerreta						4		4	
4201	Comuna oxidada	Bol						1		1	
4201	Comuna oxidada	Gibrell						1		1	
4201	Grollera oxidada			7						3	
4201	Grollera reduïda	Olla						1		1	
4201	Comuna africana			1						1	
4201	T.S. Hispànica			1						1	
4201	Àmfora indeterminada						1			1	
4201	Àmfora indeterminada			4						1	
4201	Àmfora itàlica					1				1	

PLANS D'EN JORI (Montblanc, Conca de Barberà)
Inventari dels materials

UE	TIPUS CERÀMIC	TIPOLOGIA	Nº	INF	PC	A	F	V	AL	IND	OBSERVACIONS
4201	Tègula			1						1	
4201	Fauna			1						1	
4203	Comuna oxid. ibèrica			34			2				
4203	Comuna oxid. ibèrica			3				5		1	
4203	Comuna oxid. ibèrica							1		1	
4203	Comuna oxid. ibèrica							3		1	
4203	Àmfora ibèrica							1		1	
4203	Comuna oxidada			29		3	1				
4203	Comuna oxidada	Gerreta						8		8	
4203	Comuna oxidada	Gerreta						2		1	
4203	Comuna oxidada	Gerreta						2		2	
4203	Comuna reduïda	Olla						3		3	
4203	Grollera oxidada	Tapadora			36	19					
4203	Grollera oxidada			311		1	42				
4203	Grollera oxidada					2				1	
4203	Grollera oxidada					2				1	
4203	Grollera oxidada	Bol						1		1	
4203	Grollera oxidada	Cassola						2		2	
4203	Grollera oxidada	Cassola						2		1	
4203	Grollera oxidada	Cassola						2		1	
4203	Grollera oxidada	Gerreta						4		4	
4203	Grollera oxidada	Gerreta						2		1	
4203	Grollera oxidada	Cassola		9			1	9		1	
4203	Grollera oxidada	Gran recipient						4		1	
4203	Grollera oxidada	Gran recipient						5		5	
4203	Grollera oxidada	Olla						44			
4203	Grollera reduïda			23		1	2				
4203	Grollera reduïda	Olla						8		8	
4203	Parets fines			2			1			1	
4203	Àmfora indeterminada			176							Tarraconense ?
4203	Àmfora indeterminada			63		2				1	
4203	Àmfora indeterminada			5						5	
4203	Àmfora indeterminada	Tipus Gauloise 1	1			1		1		1	Possible Tarraconense.
4203	Àmfora indeterminada	Tipus Gauloise				2				1	Possible Tarraconense.
4203	Àmfora indeterminada	Tipus Gauloise				2				1	Possible Tarraconense.
4203	Àmfora indeterminada	Tipus Gauloise				2				1	Possible Tarraconense.
4203	Àmfora indeterminada	Tipus Gauloise				8				8	Possible Tarraconense.
4203	Àmfora indeterminada	Tipus Gauloise 1						2		1	Possible Tarraconense.
4203	Àmfora indeterminada	Tipus Gauloise 1		1				1		1	Possible Tarraconense.
4203	Àmfora indeterminada	Tipus Gauloise 2	3					1		1	Possible Tarraconense.
4203	Àmfora indeterminada	Tipus Gauloise 2						5		5	Possible Tarraconense.
4203	Àmfora indeterminada	Tipus Gauloise 4	4					3		1	Possible Tarraconense.
4203	Àmfora indeterminada							1		1	
4203	Àmfora indeterminada							3		3	
4203	Àmf. sud-hispànica	Dressel 28	2					2		1	
4203	Àmfora tarraconense	Dressel 2-4				3				1	
4203	Àmfora tarraconense					3				2	
4203	Àmfora tarraconense			2						1	
4203	Àmfora tarraconense	Dressel 7-11						1		1	
4203	Àmfora tarraconense	Dressel 2-4					1			1	
4203	Mat. const. ceràmic							1		1	Imprompta indeterminada.

PLANS D'EN JORI (Montblanc, Conca de Barberà)
Inventari dels materials

UE	TIPUS CERÀMIC	TIPOLOGIA	Nº	INF	PC	A	F	V	AL	IND	OBSERVACIONS
4203	Tègula			0	1				1	1	Aleta.
4203	Tègula			0	2			1		1	
4203	Tègula			3							
4203	Imbrex							7		4	
4203	Elements ceràmics	Tub						1		1	
4203	Vaixella vítria			6			2			1	

PLANS D'EN JORI (Montblanc, Conca de Barberà)
Inventari dels materials

UE	TIPUS CERÀMIC	TIPOLOGIA	Nº	INF	PC	A	F	V	AL	IND	OBSERVACIONS
4149	Comuna oxidada	Gerreta						1		1	
4205	Comuna oxid. ibèrica			5			1				
4205	Comuna pintada oxid.			1						1	
4205	Comuna oxidada			5			1				
4205	Grollera reduïda			1			1			2	
4205	Vernís negre indeter.			1						1	
4205	T.S. Hispànica			4						1	
4205	Àmfora itàlica			1						1	
4205	Àmfora tarraconense	Dressel 2-4						1		1	
4205	Àmfora tarraconense	Dressel 2-4					2			1	
4205	Àmfora tarraconense			1						1	
4205	Elements ceràmics	Tub		1						1	
4205	Elements metàl·lics	Claud de ferro		1	1				1	2	Cap.
4207	Comuna oxidada	Gerreta		1		1		1		1	
4207	Comuna oxidada			2						1	
4207	Comuna reduïda			1						1	
4207	Grollera reduïda	Olla						1		1	
4207	Grollera reduïda			1						1	
4207	P. fines itàliques	Lamb. 2a	1					1		1	
4207	Àmfora indeterminada			2						1	
4207	Elements ceràmics	Tub						1		1	
4207	Fauna			1						1	
4219	Comuna oxid. ibèrica			11		1		1			
4219	Comuna oxid. ibèrica	Bol						1		1	
4219	Comuna oxid. ibèrica	Cassola						1		1	
4219	Comuna pintada oxid.			1						1	
4219	Àmfora ibèrica							1		1	
4219	Àmfora púnico ebus.			3							
4219	Grollera oxid. a mà	Tapadora			3	3				6	
4219	Comuna oxidada			45		7	1	2			
4219	Comuna oxidada	Ampolla						3		1	
4219	Comuna oxidada	Gerreta						13			
4219	Comuna oxidada	Bol						4		4	
4219	Comuna oxidada			1				1		1	Tipus kalathos.
4219	Comuna oxidada	Bol						7		1	
4219	Grollera oxidada			190		2	17				
4219	Grollera oxidada	Olla						15			
4219	Grollera oxidada	Tapadora						1		1	Pom.
4219	Grollera oxidada	Gerreta						3		3	
4219	Grollera oxidada	Cassola						1		1	
4219	Grollera oxidada	Cassola						2		1	
4219	Grollera reduïda			30		2	6				
4219	Grollera reduïda	Olla						2		2	
4219	Grollera reduïda	Gerreta						1		1	
4219	Ungüentaris			1						1	
4219	Dòlia							2		1	Rebuig de fom.
4219	Dòlia			1						1	
4219	Campaniana B			1						1	
4219	Àmfora indeterminada			76							Tarraconense ?
4219	Àmfora indeterminada					1				1	
4219	Àmfora indeterminada	Tipus Gauloise 1		0				1		1	Tarraconense ?
4219	Àmfora indeterminada	Tipus Gauloise				1	1			2	Tarraconense ?
4219	Àmfora indeterminada	Tipus Gauloise 4						1		1	Tarraconense ?

PLANS D'EN JORI (Montblanc, Conca de Barberà)
Inventari dels materials

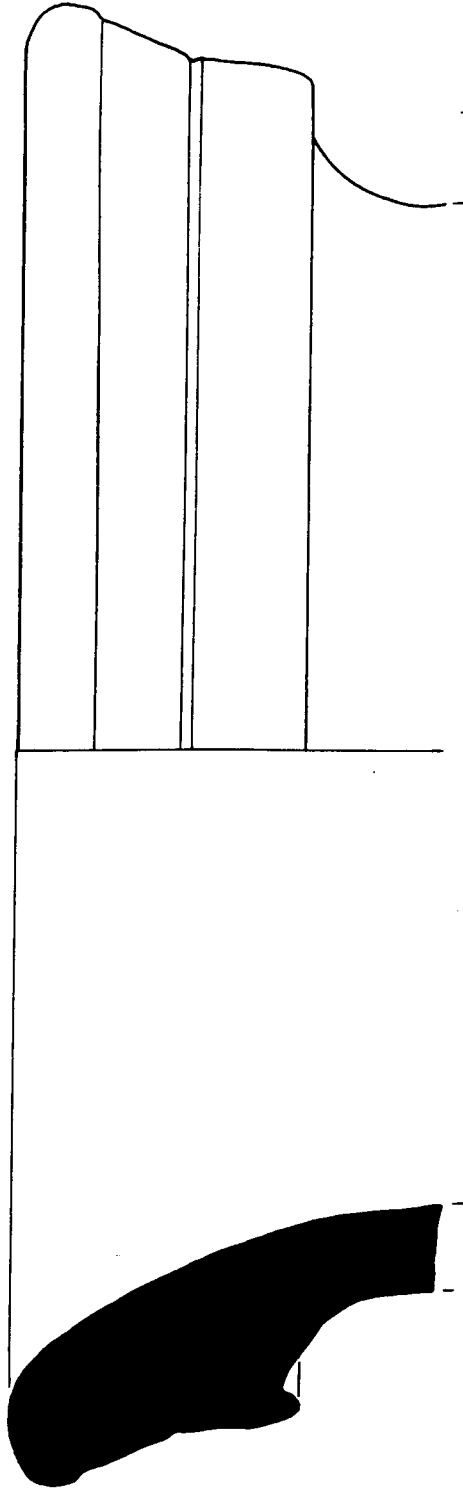
UE	TIPUS CERÀMIC	TIPOLOGIA	Nº	INF	PC	A	F	V	AL	IND	OBSERVACIONS
4219	Àmfora itàlica			1						1	
4219	Àmfora tarraconense	Dressel 2-4						3		1	
4219	Àmfora tarraconense	Dressel 2-4				1				1	
4219	Mat. const. ceràmic	Maó			1					1	Amb encaixos.
4219	Tègula							1		1	Amb forat rodó.
4219	Imbrex			1				2		2	
4219	Elements ceràmics			1						1	Rebuig de forn.
4219	Vaixella vítria			19			2			1	
4219	Vaixella vítria			2						1	
4220	Comuna oxidada			1						1	Restes d'argamassa.
4220	Comuna reduïda			3						1	Restes d'argamassa.
4220	Grollera oxidada			1						1	Restes d'argamassa.
4220	Grollera oxidada	Tapadora					1			1	Restes d'argamassa.
4223	Comuna oxidada			1						1	
4223	Grollera reduïda	Gerreta						1		1	
4223	Grollera reduïda			1	0	1				2	
4225	Comuna oxidada			1						1	
4225	Comuna reduïda			3						1	
4227	Comuna oxid. ibèrica			4		1					
4227	Comuna pintada oxid.						1			1	
4227	Comuna oxidada			15		1	2				
4227	Comuna oxidada	Gerreta						1		1	
4227	Comuna oxidada	Gerreta						2		1	
4227	Comuna oxidada	Tapadora						1		1	
4227	Comuna oxidada	Gerreta		9				3		1	
4227	Comuna oxidada			3						1	Engalba vermell ext.
4227	Grollera oxidada			2						2	
4227	Grollera oxidada							1		1	Tipus kalathos.
4227	Grollera reduïda			1						1	
4227	Comuna itàlica			1						1	
4227	Parets fines			1			1			1	
4227	Parets fines	Mayet 2						2		1	
4227	Àmfora indeterminada			5							
4227	Àmfora tarraconense			5				1			Coll.
4227	Àmfora tarraconense	Dressel 2-4				1				1	
4227	Àmfora tarraconense	Dressel 2-4						2		1	
4227	Àmfora tarraconense	Dressel 2-4						1		1	
4227	Tègula			2						1	
4227	Imbrex			2				2		2	
4227	Elements ceràmics							1		1	mà de morter ?
4227	Elements metàl.lics	Placa de ferro		1						1	
4227	Elements metàl.lics	Barra de ferro		1						1	
4227	Elements metàl.lics	Barra de ferro						2	2	2	Forma angle de 90 °.
4227	Malacologia marina	Ostra						2		2	
4228	Comuna oxidada	Gerreta		2				2		1	
4231	Àmfora púnico ebus.			2						1	
4231	Comuna oxidada			3						2	
4231	Comuna oxidada	Gerreta						1		1	
4231	Comuna reduïda			1						1	
4231	Grollera reduïda			1						1	
4231	Àmfora indeterminada			1						1	
4231	Tègula							1		1	
4231	Imbrex							1		1	

PLANS D'EN JORI (Montblanc, Conca de Barberà)
Inventari dels materials

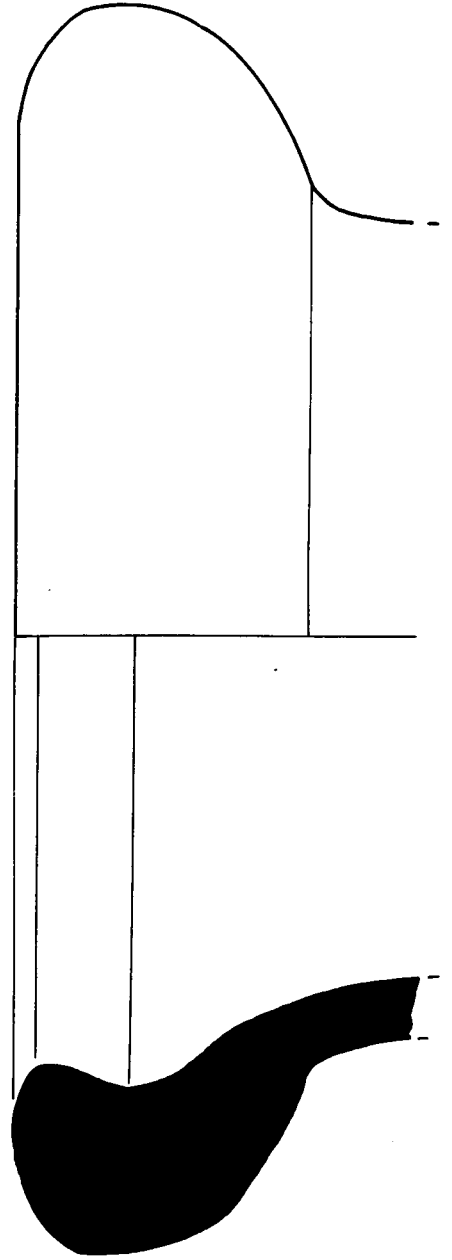
UE	TIPUS CERÀMIC	TIPOLOGIA	Nº	INF	PC	A	F	V	AL	IND	OBSERVACIONS
4232	Comuna oxidada			7						4	
4232	Comuna oxidada	Bol		4				1		1	
4232	Comuna reduïda			2						1	
4232	T.S. Itàlica			2						1	
4232	Tègula			1						1	
4232	Imbrex							1		1	
4232	Elements metàl.lics	Placa de ferro		11						1	
4232	Elements metàl.lics	Clau de ferro							1	1	Punta.
4232	Elements metàl.lics	Ferro							1	1	En forma de U.
4232	Elements metàl.lics	Ferro							1	1	Possible ganivet.
4232	Fauna			1						1	
4242	Grollera oxidada			1						1	
4242	Elements metàl.lics	Ganivet de ferro							1	1	Mànec i part de fulla.
4242	Fauna			73							Sembla un sol individu.
4246	Comuna oxid. ibèrica			1						1	
4246	Àmfora púnica			1						1	
4246	Àmfora indeterminada			4						1	Púnico-ebussitana ?
4246	Àmfora itàlica			8			1				
4246	Tègula			3						1	
4249	Comuna oxid. ibèrica			2							
4249	Comuna oxidada			1						1	
4249	Grollera oxidada			1			1			2	
4249	Grollera reduïda			1						1	
4249	Vernís negre indeter.							1		1	
4249	Campaniana B	Lamb. 3					1			1	
4249	P. fines itàliques			1						1	
4249	Àmfora itàlica			1						1	
4249	Àmfora tarraconense			1						1	
4249	Fauna			1						1	
4250	Comuna oxid. ibèrica			4						2	
4250	Àmfora púnico ebus.			1						1	
4250	Comuna oxidada					1				1	
4250	Comuna reduïda			1						1	
4250	Grollera oxidada			5						2	
4250	Àmfora indeterminada			4							
4250	Elements metàl.lics	Clau de ferro							1	1	Cap.
4250	Fauna			1						1	

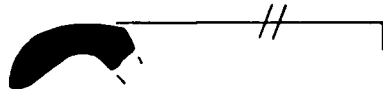
0 5 cm

MPJ-97-508-1

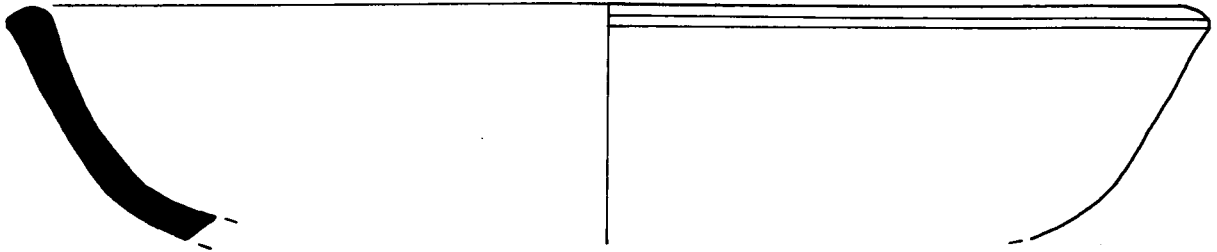


MPJ-97-4001-1






MPJ-97-4001-2




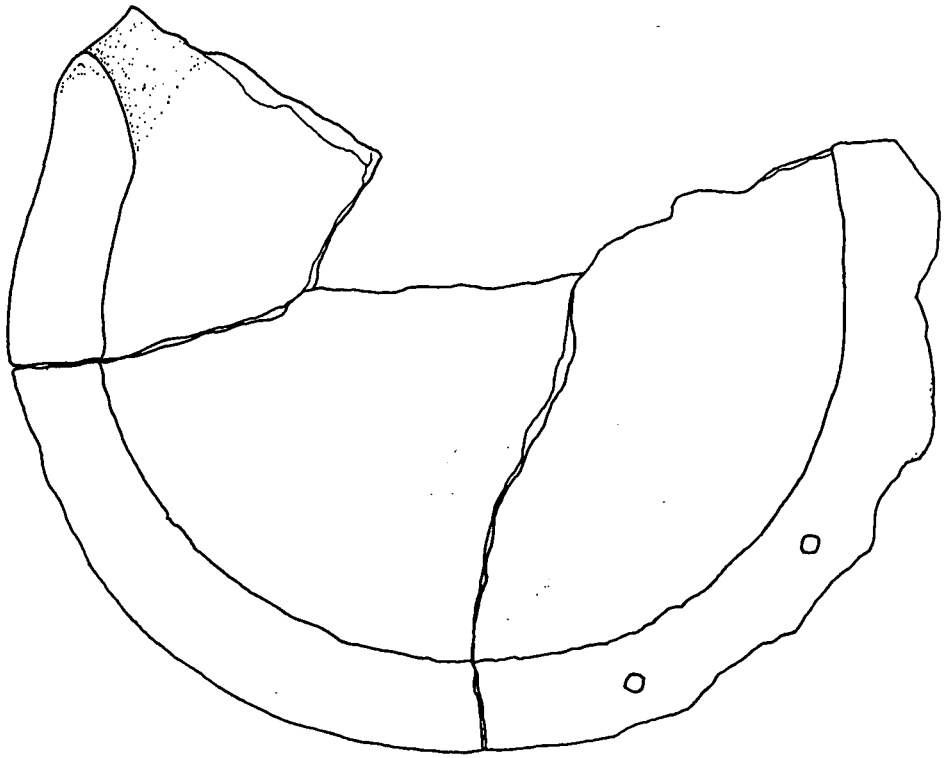
MPJ-97-4001-3




MPJ-97-4001-5

0 5 cm

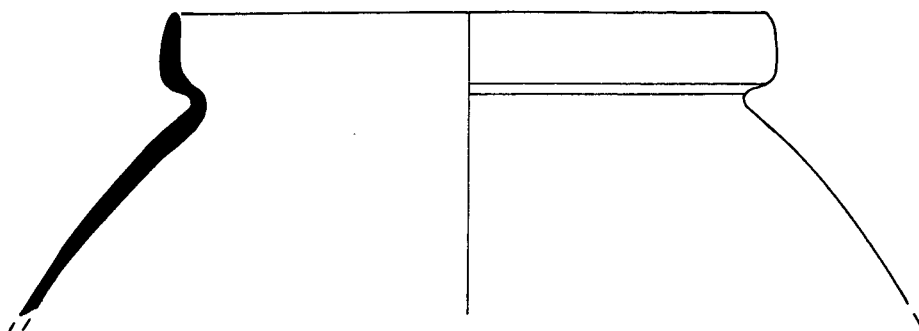
MPJ-97-4110-1



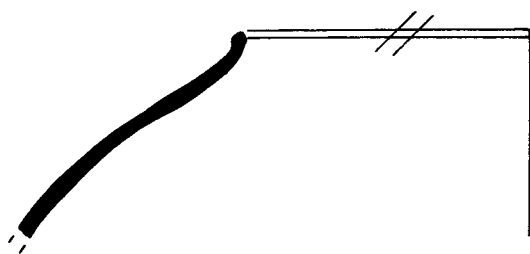
0 5cm



MPJ-97-4119-1

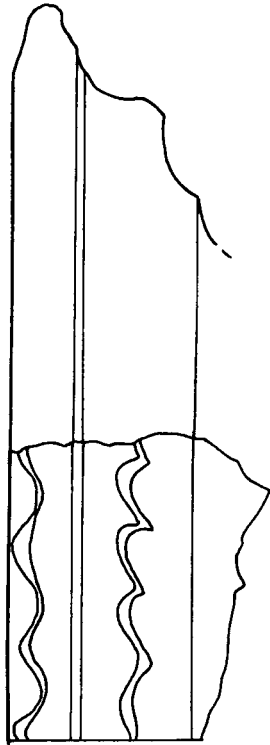


MPJ-97-4120-1


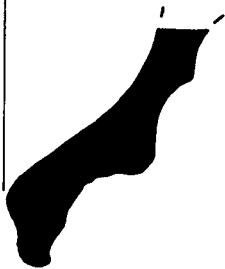


MPJ-97-4120-2






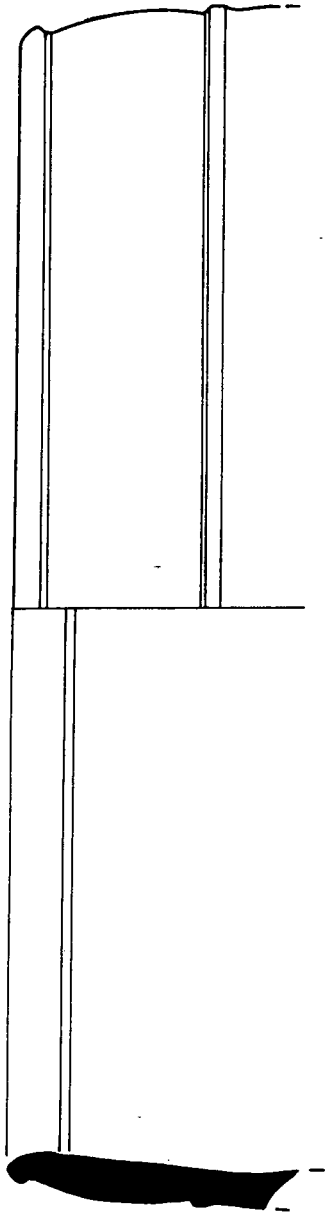
MPJ-97-4145-1



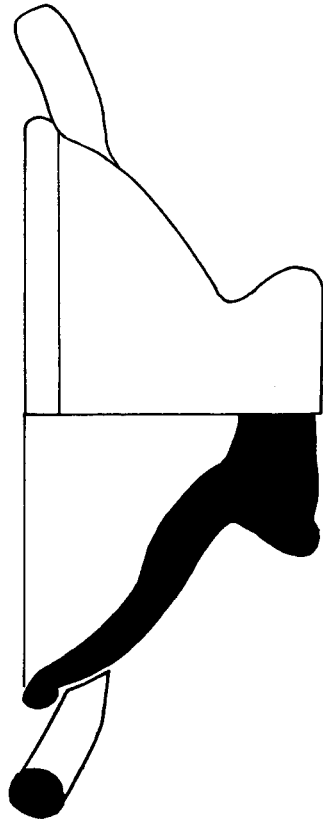
MPJ-97-4152-1



MPJ-97-4069-1

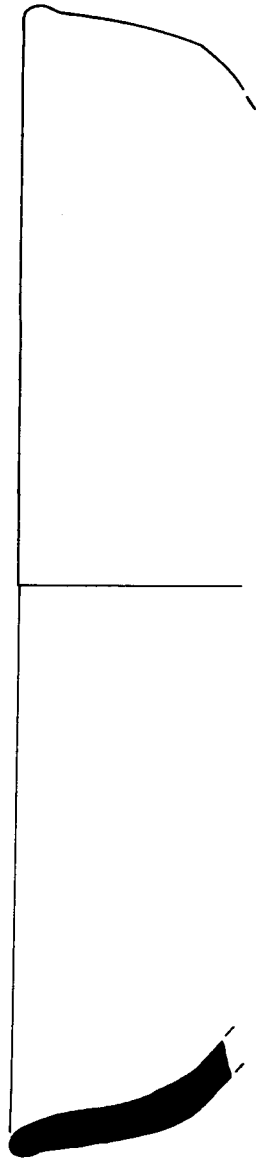


MPJ-97-4140-3

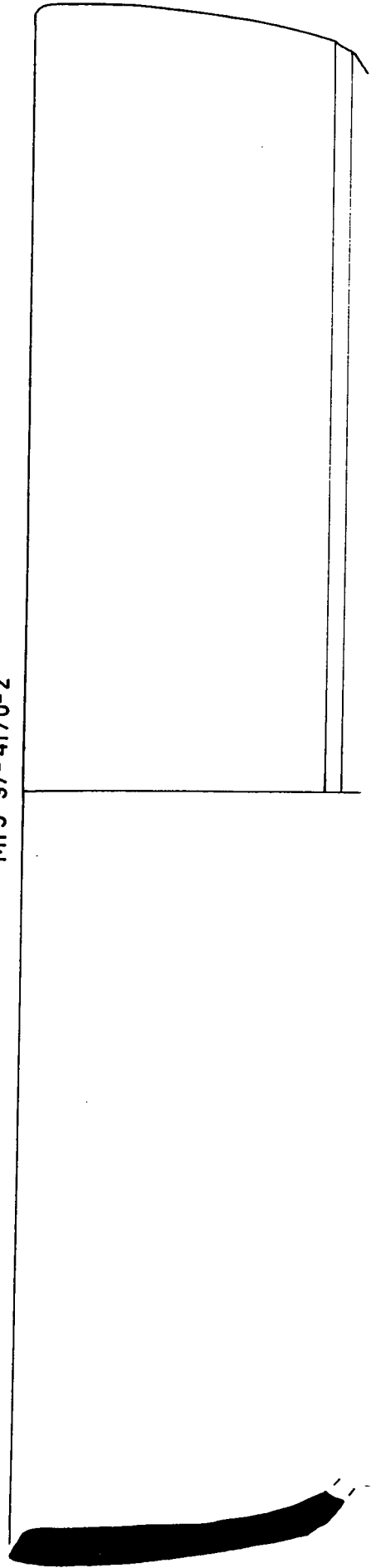


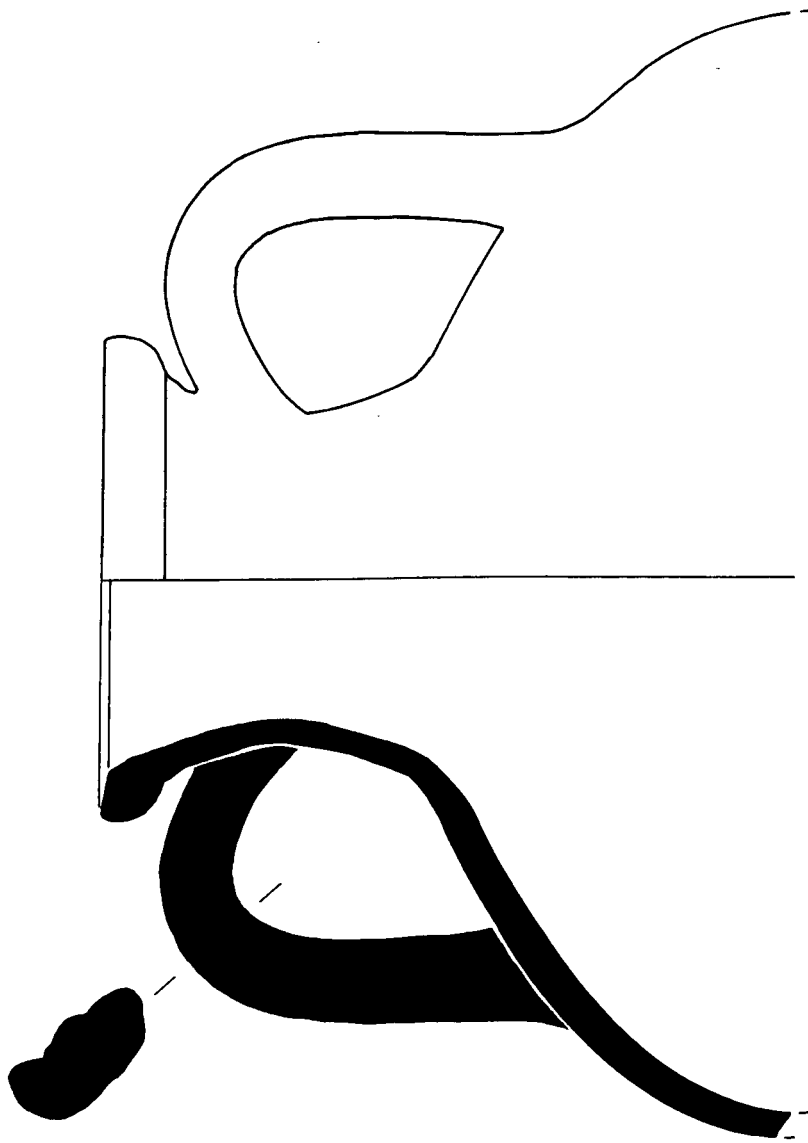


MPJ-97-4170-1



MPJ-97-4170-2

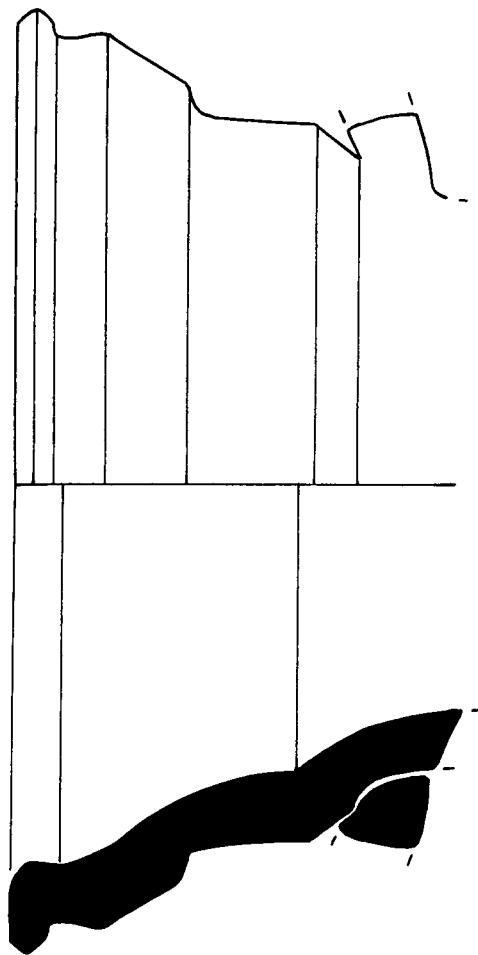




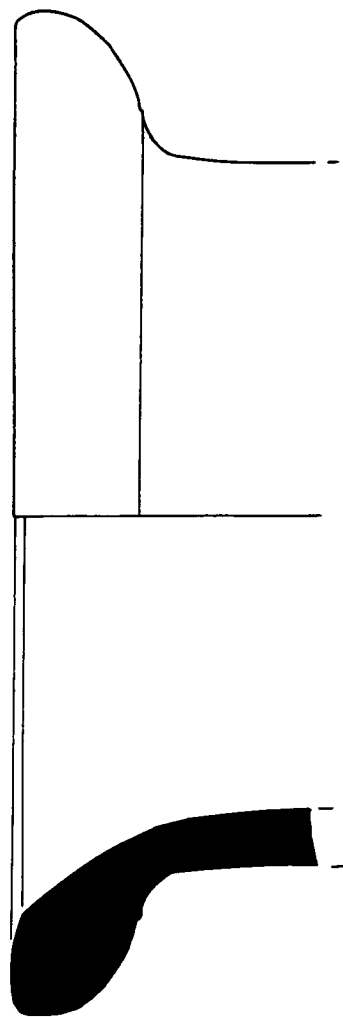
MPJ-97-4203-1



MPJ-97-4203-2

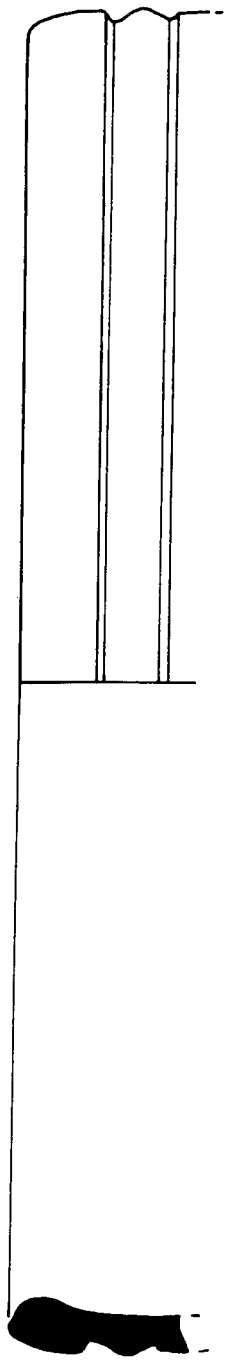


MPJ-97-4203-4

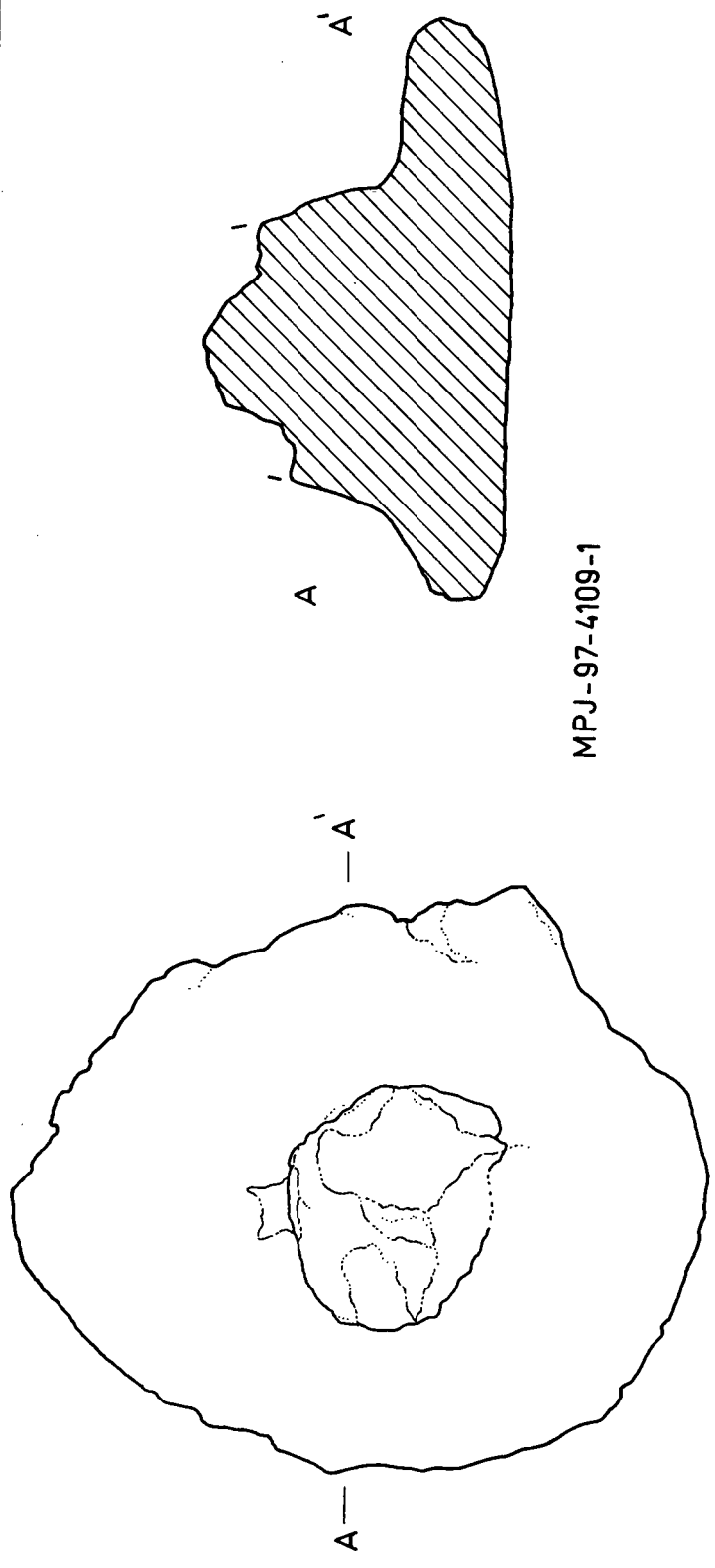




MPJ-97-4207-1



MPJ-97-4109-1



INVENTARI FOTOGRÀFIC

Num.	Sector	UE
1	300	
Talús 300. Extrem oest.		
2	300	
Talús 300. Vista general.		
3	300	303
Paviment 303.		
4		
Rasa negativa arqueològicament.		
5		
Rasa negativa arqueològicament.		
6	600	604
Nivell 604.		
7	600	604
Nivell 604.		
8		
Rasa negativa arqueològicament.		
9		
Rasa negativa arqueològicament.		
10	500	505
Mur 505		
11	500	503
Mur 503 abans d'obrir la rasa 1200.		
12	500	506
Mur 506		
13		
Rasa negativa arqueològicament.		
14		
Rasa negativa arqueològicament.		
15		
Vista general.		
16	500	507
Mur 507		

Num.	Sector	UE
17	500	507
Mur 507		
18	500	507
Mur 507		
19	500	506
Mur 506		
20	500	506
Mur 506		
21	500	506
Mur 506		
22	500	506
Mur 506		
23	500	505
Mur 505		
24	500	505
Mur 505		
25	500	505
Mur 505		
26	500	503
Mur 503 abans d'obrir la rasa 1200.		
27	500	503
Mur 503 abans d'obrir la rasa 1200.		
28	500	503
Mur 503 abans d'obrir la rasa 1200.		
29	500	503
Mur 503 abans d'obrir la rasa 1200.		
30	500	503
Mur 503 abans d'obrir la rasa 1200.		
31	500	503
Mur 503 abans d'obrir la rasa 1200.		
32		
Rasa negativa arqueològicament.		

Num.	Sector	UE
33		
	Rasa negativa arqueològicament.	
34		
	Rasa negativa arqueològicament.	
35		
	Rasa negativa arqueològicament.	
36		
	Rasa negativa arqueològicament.	
37		
	Rasa negativa arqueològicament.	
38		
	Rasa negativa arqueològicament.	
39		
	Rasa negativa arqueològicament.	
40	600	603
	Paviment d'opus signinum 603.	
41	300	303
	Paviment 303.	
42	300	303
	Paviment 303.	
43	300	
	Detall de l'estratigrafia.	
44	300	303
	Paviment 303.	
45	300	308
	Detall del nivell de cendres 308.	
46		
	Talús 300 en primer terme i talussos 100 i 200 al fons.	
47	300	
	Detall de l'estratigrafia en el talús 300.	
48	300	
	Extrem oest del talús 300.	

Num.	Sector	UE
49		
Rasa negativa arqueològicament.		
50		
Rasa negativa arqueològicament.		
51	500/1300	506
Rases 500 i 1300. Mur 506.		
52	500/1300	506
Rases 500 i 1300. Mur 506.		
53	1300	506
Mur 506.		
54	1300	506
Mur 506.		
56		
Rasa negativa arqueològicament.		
57		
Rasa negativa arqueològicament.		
58		
Rasa negativa arqueològicament.		
59	1000	1001
Rasa 1000 des de l'est.		
60	1000	1001
Rasa 1000 des de l'oest.		
61	900	901
Rasa 900 des de l'est.		
62	900	901
Rasa 900 des de l'oest.		
63	500	507
Mur 507.		
64	500	506
Mur 506.		
65	500	505
Mur 505		

Num.	Sector	UE	
66	500	503	Mur 503 des de l'est.
67	500	503	Mur 503 des del nord.
68	600	604	Estrat d'enderroc
69	600	603	de 603 a rasa 600. Paviment d'opus signinum.
70	600	603	de 603 a rasa 1400. Paviment d'opus signinum.
71	600	603	Foto general de l'estrat, i paviment d'opus signinum.
72	1400	1407	Mur 1407.
73	1400	1407	Mur 1407.
74	1500	1501 1502	Rasa 1500.
75	1400		Tall de la rasa 1400.
98	300	302	Estrat d'amortització
99	300	302	Estrat d'amortització.
100	300	302	Estrat d'amortització
101	2000	2001	Rasa 2000. Vista general.
102	2100	2101	Rasa 2100. Vista general.
103	2200	2201	Rasa 2200. Vista general.

Num.	Sector	UE
104	2300	2301
Rasa 2300. Vista general.		
105	2400	2401
Rasa 2400. Vista general.		
106	2500	2501
Rasa 2500. Vista general.		
107	2700	2701
Rasa 2700. Vista general.		
108	2600	2601
Rasa 2600. Vista general		
109	2900	2901
Rasa 2900. Vista general.		
110	2900	2901
Detall del marge a la rasa 2900.		
111	2900	2901
Detall del marge a la rasa 2900.		
112	3000	3001
Rasa 3000. Vista general.		
113	2800	2801
Rasa 2800. Vista general.		
114		
Concentració de ceràmica a la part nord-oest de l'excavació.		
115	2800	2801
Rasa 2800. Vista general.		
116		
General de l'excavació en procés.		
117	4000	4041
gninum 4041. Àmbit 2 desde l'oest		
118	4000	4041
gninum 4041. Àmbit 1 des de l'oest.		
119	4000	4003 4060 4061
Àmbit 3 des de l'oest.		

Num.	Sector	UE
120	4000	4003 4060 4061
Àmbit 3 des de l'oest.		
121	4000	4003 4060 4061
Àmbit 3 des de l'oest.		
122	4000	4003 4060 4061
Àmbit 3 des de l'oest.		
123	4000	
Àmbit 4 des de l'est.		
124	4000	
Àmbit 4 des de l'est.		
125	4000	
Dipòsit des de l'est.		
126	4000	
Dipòsit 6 des de l'est.		
127	4000	4059 4061
Àmbit 7 des del sud.		
128	4000	4059 4061
Àmbit 7 des del sud.		
129	4000	4064 4070
Àmbit 8 des del sud.		
130	4000	4064 4070
Àmbit 8 des del sud.		
131	4000	
Zona de l'abocador abans d'excavar.		
132	4000	
Zona de l'abocador abans d'excavar.		
133	4000	
Zona de l'abocador abans d'excavar.		
134	4000	
Zona de l'abocador abans d'excavar.		
135	4000	4126 4077 4076 4034 4075
Habitació 22 vista des del sud. Nivell d'ús de l'àmbit 22.		

Num.	Sector	UE
136	4000	4126 4076 4077 4034 4075
Habitació 22 vista des del nord. Nivell d'ús de l'àmbit 22.		
137	4000	4126 4076 4077 4034 4075
Habitació 22 vista des de l'est. Nivell d'ús de l'àmbit 22.		
138	4000	4056
Llindar de la porta de l'àmbit 17		
139	4000	4072
Claveguera 4072 vista des de l'est.		
140	4000	4072
Claveguera 4072 vista des de l'oest.		
141	4000	4072
Claveguera 4072 vista des del nord		
142	4000	4135 4125
Ue 4135 vista des del nord. Estrat de farciment de l'abocador 4125.		
143	4000	4135 4125
Ue 4135 vista des del nord-oest. Estrat de farciment de l'abocador 4125.		
144	4000	4135 4110
Detall del perfil de la ue 4135 un cop estretes les cendres 4110		
145	4000	4135
Ue 4135 vista des de l'est.		
146	4000	4076 4077
Foto final de l'habitació 22 (Graves) des del nord.		
147	4000	4076 4077
Foto final de l'habitació 22 (graves) des del sud.		
148	4000	4076 4077
Foto final de l'habitació 22 (graves) des de l'oest.		
149	4000	4137
Ue 4137 vista des de l'oest. Estrat d'anivellació a la part sud de l'àmbit 25.		
150	4000	4137
Ue 4137 vista des de l'est. Estrat d'anivellació de l'àmbit 25.		
151	4000	4138
Ue 41338 vista des de l'est. Estrat d'anivellació a l'àmbit 19.		

Num.	Sector	UE	
152	4000	4138	Ue 4138 vista des del nord. Estrat d'amortització a l'àmbit 19.
153	4000	4112	Paviment de l'habitació 17 vist des del nord. Àmbit 17.
154	4000	4112	Paviment de l'habitació 17 vist des del sud. Àmbit 17.
155	4000	4112	Paviment de l'habitació 17 vist des de l'est. Àmbit 17.
156	4000	4150	Nivell d'ús de l'àmbit 17 vist des de l'est.
157	4000	4161	Detall de la base de l'element de suport a l'habitació 21 vist des del nord.
158	4000	4146	Retall de la sitga 4146 a mig buidar vist des del nord.
159	4000	4146	Retall de la sitga 4146 a mig buidar vist des de l'est.
160	4000	4037 4038	Foto final (graves) al sondeig. A la cantonada nord-oest de l'habitació 21.
161	4000	4141 4010	Ue 4141 vista des de l'est. Nivell d'ús a l'est del mur 4010.
162	4000	4141 4010	Ue 4141 vista des de l'oest, i alcat del mur 4010.
163	4000	4115	Foto de la dolia dins del dipòsit petit vista des del sud.
164	4000	4115	Foto del dolium dins el dipòsit petit vist des de l'est.
165	4000	4176	Ue 4176 a l'habitació 21.
166	4000	4010	Foto final de l'alcat del mur 4010 a la cara oest.
167	4000	4091 4010 4012	Foto del nivell geològic (ue 4091) de final de cata a l'espai entre 4010 i 4012.

Num.	Sector	UE
168	4000	
Vista general del procés de l'excavació.		
169	4000	
Concentració de ceràmica a la zona nord.		
170	4000	
Concentració de ceràmica a la zona nord.		
171	4000	
Foto del procés de l'excavació		
172		
Procés de l'excavació amb màquina.		
173	4000	4125
Abocador 4125 abans de ser buidat		
174	4000	4125
Abocador 4125 abans de ser buidat.		
175	4000	4125
Abocador 4125 abans de ser buidat.		
176	4000	4179
Ue 4179 vista des del sud. Habitació 7, nivell d'ús de l'àmbit 7 a la segona fase.		
177	4000	4179 4202 4059 4070 4061
Ue 4179 vista des del nord. Habitació 7, nivell d'ús de l'àmbit 7 a la segona fase.		
178	4000	4060 4059 4070 4003 4002 4179
Ue 4179 vista des de l'oest. Habitació 7, nivell d'ús de l'àmbit 7 a la segona fase.		
179	4000	4181 4061 4070
Ue 4181 vista des del nord, (habitació 8) nivell d'ús de l'àmbit 8 a la segona fase.		
180	4000	4181 4064 4063 4070
Ue 4181 vista des del sud, (habitació 8) nivell d'ús de l'àmbit 8 a la segona fase.		
181	4000	4181 4179
Habitació 7 i 8 vistes des del sud.		
182	4000	4183 4010 4013
Ue 4183 vista des del sud. Estrat d'amortització entre els murs 4010 i 4013.		
183	4000	4178 4173
Ue 4178 vista des de l'est. Refacció del paviment 4173 a l'àmbit 1.		

Num.	Sector	UE	
184	4000	4178 4173	Ue 4178 vista des de l'oest. Refacció del paviment 4173 a l'àmbit 1.
185	4000	4182	Ue 4182 vista des del sud. Estrat d'amortització de l'àmbit 6.
186	4000	4182	Ue 4182 vista des del nord. Estrat d'amortització de l'àmbit 6.
187	4000	4182	Ue 4182 vista des de l'oest. Estrat d'amortització de l'àmbit 6.
188	4000	4065 4066 4067 4068 4069	Dipòsit de l'àmbit 6(4065, 4066, 4067, 4068, 4069) buit vist des del sud, i forat central ple.
189	4000	4173	Ue 4173 vista des del nord-oest. Paviment de l'àmbit 1.
190	4000	4173	Ue 4173 i relació amb signinum, paviment de l'àmbit 1.
191	4000	4194 4003 4061 4062 4063	Ue 4194 a l'àmbit 4 vista des de l'est. Nivell d'ús a l'àmbit 4 (segona fase).
192	4000	4194 4003 4061 4062 4063	Ue 4194 a l'àmbit 4 vista des de l'oest. Nivell d'ús a l'àmbit 4 (segona fase).
193	4000	4192	Ue 4192 a l'àmbit 7 vista des del sud. Nivell d'ús a l'àmbit 7 (primera fase).
194	4000	4053	Mur de contenció 4053 vist des del sud.
195	4000	4053	Mur de contenció 4053 vist des de l'oest.
196	4000	4049 4050 4051 4052	Murs 4049, 4050, 4051, i 4052, vistos des del sud (àmbit 16).
197	4000	4049 4050 4051 4052	Murs 4049, 4050, 4051, i 4052, vistos des del nord (àmbit 16).
198	4000	4014 4010 4011 4107	Murs 4014, 4010, 4011, 4107, vistos des de l'oest (àmbit 15).
199	4000	4014 4010 4011 4107	Murs 4014, 4010, 4011, 4107, vistos des del nord (àmbit 15).

Num.	Sector	UE
200	4000	4010 4011 4107
Murs 4010, 4011, 4107, vistos des del nord (àmbit 32).		
201	4000	4014
Alcat del mur 4014 vist des del sud.		
202	4000	4078 4079
Murs 4078, i 4079 vistos des del sud (àmbit 24).		
203	4000	4072
Claveguera 4072 vista des de l'est.		
204	4000	4082 4086 4099
Murs 4082, 4086, i 4099 vistos des del sud (àmbit 14).		
205	4000	4087 4088 4105 4085
Murs 4087, 4088, 4105, i 4085 vistos des del sud (àmbit 13).		
206	4000	4104 4045 4103 4040 4102
Murs 4104, 4045, 4103, 4040, i 4102 vistos des de el l'est (àmbits 12, 11, i 10).		
207	4000	
Ambit 33 vist des de l'oest.		
208	4000	4037 4038 4039
Murs 4037, 4038, 4039 vistos des de l'oest (àmbit 21).		
209	4000	4036
Alcat del mur 4036 vist de sde l'est.		
210	4000	4203 4125
Estrat d'abocament 4203 de l'abocador 4125 vist des del nord.		
211	4000	4203
He 4203 vista des del nord-oest.		
212	4000	4203
He 4203 viat des del nord-oest.		
213	4000	4203 4125
strat d'abocament 4203 de l'abocador 4125 vist des de l'est		
214	4000	4204
etall 4204 a l'interior de l'àmbit 36		
215	4000	4204
etall 4204 a l'interior de l'àmbit 36		

Num.	Sector	UE	
216	4000	4204	Retall 4204 a l'interior de l'àmbit 36
217	4000	4204	Retall 4204 a l'interior de l'àmbit 36
218	4000	4204	Retall 4204 a l'interior de l'àmbit 36
219	4000	4219 4125	Estrat d'abocament 4219 de l'abocador 4125 vist des de l'est.
220	4000	4218 4125	Estrat d'abocament 4219 de l'abocador 4125 vist des del nord.
221	4000	4219 4125	Estrat d'abocament 4219 de l'abocador 4125 vist des del nord.
222	4000	4227	Ue 4227 a l'interior de l'àmbit 1 vista des del nord.
223	4000	4227	Ue 4227 a l'interior de l'àmbit 1 vista des de l'oest.
224	4000	4218	Sòl del forn de l'àmbit 30 vist des del nord.
225	4000	4218	Sòl del forn de l'àmbit 30 vist des del sud.
226	4000	4206	Nivell d'ús de l'àmbit 35 vist des de l'est.
227	4000	4197	Retall d'època moderna a la zona de l'àmbit 35 vist des de l'est.
228	4000	4206	Nivell d'ús de l'àmbit 35 vist des de l'est.
229	4000	4054	Retall modern a la zona de l'àmbit 35 vist des del nord.
230	4000	4221 4222 4223	Petit forat a l'àmbit 35 vist des del nord.
231	4000	4039	Mur 4039 de l'àmbit 21 vist des del sud.

Num.	Sector	UE	
232	4000	4037	Mur 4037 de l'àmbit 21 vist des del sud.
233	4000	4114	Mur 4114 de l'àmbit 21 vist des de l'oest.
234	4000	4038	Mur 4038 de l'àmbit 21 vist des de l'est.
235	4000	4135	Mur 4135 de l'àmbit 36 vist des del sud.
236	4000	4189 4190	Cantonada dels murs 4189 i 4190 de l'àmbit 17 vistos des del sud.
237	4000	4113	Mur 4113 de l'àmbit 17 vist des del sud.
238	4000	4157	Banqueta 4157 de l'àmbit 17 vista des de l'oest.
239	4000	4030	Mur 4030 de l'àmbit 19 vist des de l'est.
240	4000	4024	Mur 4024 de l'àmbit 19 vist des de l'oest.
275	4000	4125	Retall de l'abocador 4125 de l'àmbit 31 vist des del nord.
276	4000	4125	Retall de l'abocador 4125 de l'àmbit 31 vist des del sud.
277	4000	4125	Retall de l'abocador 4125 de l'àmbit 31 vist des de l'oest.
278	4000	4097 4125	Claveguera 4097 tallada per l'abocador 4125 de l'àmbit 31 vista des del sud.
279	4000	4097	Claveguera 4097, afectada per la rasa, de l'àmbit 31 vista des del nord.
280	4000	4074 4125	Claveguera 4074, tallada per l'abocador 4125 de l'àmbit 31, vista des del nord.
281	4000	4074 4125	Claveguera 4074 tallada per l'abocador 4125 de l'àmbit 31 vista des del sud.

Num.	Sector	UE	
282	4000	4072	Claveguera 4072 de l'àmbit 25 vista des del sud.
283	4000	4118	Mur 4118 de l'àmbit 25 vist des de l'est.
284	4000	4200	Mur 4200 de l'àmbit 25 vist des de l'oest.
285	4000	4095	Mur 4095 de l'àmbit 25 vist des del sud.
286	4000	4131	Mur 4131 de l'àmbit 35 vist des del nord.
287	4000	4079	Mur 4079 de l'àmbit 24 vist des de l'est.
288	4000	4078	Mur 4078 de l'àmbit 24 vist des del sud.
289	4000	4229	Nivell d'ús de l'àmbit 4 a la primera fase vist des del sud.
290	4000	4229	Nivell d'ús de l'àmbit 4 a la primera fase vist des de l'est.
291	4000	4230	Nivell d'ús de l'àmbit 8 a la primera fase vist des del sud.
292	4000	4230	Nivell d'ús de l'àmbit 8 a la primera fase vist des de l'est.
293	4000	4230	Nivell d'ús de l'àmbit 8 a la primera fase vist des de l'oest.
294	4000	4233	Petall de dolium a l'àmbit 1 vist des de l'oest.
295	4000	4233	Petall de dolium a l'àmbit 1 vist des de l'oest.
296	4000	4234	Petall de dolium a l'àmbit 1 vist des de l'oest.
297	4000	4235	Petall de dolium a l'àmbit 1 vist des del sud.

Num.	Sector	UE					
298	4000	4233	4234	4235	4236	4237	4238
General de camp de dolia a l'àmbit 1.							
299	4000	4233	4234	4235	4236	4237	4238
General de cap de dolia a l'àmbit 1.							
300	4000	4064	4063	4070	4061		
Final de l'àmbit 8 vist des del sud.							
301	4000	4062	4003	4063	4061		
Final de l'àmbit 4 vist des del sud.							
302	4000	4059	4070	4061	4202		
Final de l'àmbit 7 vist des de l'oest.							
303	4000	4061	4059	4070	4202		
Ambit 7 vist des del sud.							
304	4000	4005	4202	4004			
Final de l'àmbit 1.							
305	4000						
General de la zona nord-est vista des del nord.							
306	4000						
General de la zona nord-est vista des del sud.							
307	4000	4097					
Rasa de saqueig de la claveguera 4097 vista des del nord.							
308	4000	4097					
Rasa de saqueig de la claveguera 4097 vista des del sud.							
309	4000	4146					
Sitja 4146 a l'àmbit 25.							
310	4000	4146					
Sitja 4146 a l'àmbit 25.							
311	4000						
Vista general de la zona del forn.							
312	4000						
Vista general de la zona del forn.							
313	4000						
Vista general de la zona del forn.							

Num.	Sector	UE
314	4000	
Vista general de la zona del forn.		
315	4000	
Vista general de la zona del forn.		
316	4000	
Vista general de la zona del forn.		
317	4000	4156 4131 4209 4214
Forn (àmbit 33) i àmbit 35 des del nord.		
318	4000	
Treballs d'excavació.		
319	4000	
Treballs d'excavació.		
320	4000	4131 4209
Detall del costat est de la boca del forn.		
321	4000	4221
Forn petit 4221 a l'àmbit 35.		
322	4000	4221
Forn petit 4221 a l'àmbit 35.		
323	4000	4221
Forn petit 4221 a l'àmbit 35.		
324	4000	4221
Forn petit 4221 a l'àmbit 35.		
325	4000	4213
Detall del forn.		
326	4000	4213 4214
Detall del forn.		
327	4000	4213 4211
Detall del forn.		
328	4000	4214 4213 4211 4209
Detall del forn.		
330	4000	4209 4211
Detall del forn.		

Num.	Sector	UE
331	4000	
Detall del forn.		
332	4000	
Detall del forn.		
333	4000	4221 4059
Forn petit 4221.		
334	4000	4209 4131
Detall del forn.		
335	4000	
Boca del forn.		
336	4000	
Boca del forn.		
337	4000	
Boca del forn.		
338	4000	4214
Detall del forn.		