



## Informe-Memòria del seguiment i prospecció arqueològica efectuat en el polígon industrial Mata-Rocafonda Sud (Mataró, El Maresme) febrer de 1990

Joaquim Garcia i Roselló



### **Avis legal**

Aquesta obra està subjecta a una llicència Reconeixement-NoComercial-SenseObresDerivades 2.5 de Creative Commons. Se'n permet la reproducció, distribució i comunicació pública sempre que se'n citi el titular dels drets i no se'n faci un ús comercial. No es pot alterar, modificar o generar una obra derivada a partir d'aquesta obra. La llicència completa es pot consultar a <http://creativecommons.org/licenses/by-nc-sa/2.5/es/legalcode.ca>.

## SITUACIÓ GEOGRÀFICA

La zona on avui es construeix el polígon industrial "MATA-ROCAFONDA-SUD" està situada al nord-est del casc urbà, prop del barri de Rocafonda, en l'anomenat veïnat de Mata. Aquesta zona queda delimitada per la riera de Sant Simó o de Valldeig, el camí de Ca la Madrona i la carretera que va de Mataró a Sant Andreu de Llavaneres, més coneguda com carretera de Mata.

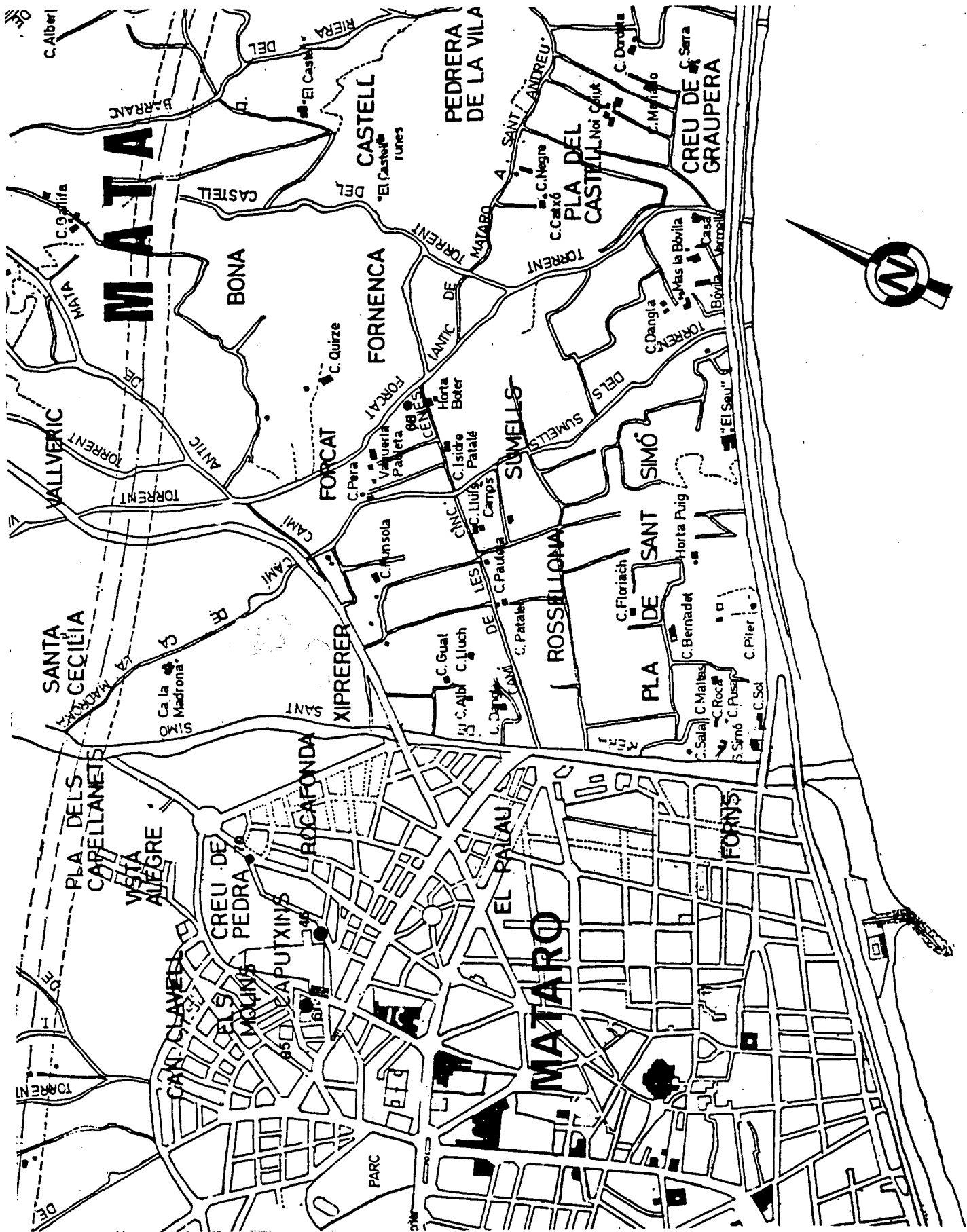
Tot aquest indret prenia el nom de la casa pairal (avui enderrocada) que hi havia al nord del nou polígon industrial, Ca la Madrona, que d'altra banda havia estat la propietària de tots aquests terrenys, segons consta en el cadastre de l'any 1936. Més tard es va parcel·lar en petites finques de nous propietaris, com és el cas de Can Bada. Fins poc abans de la construcció del polígon industrial, aquestes terres eren dedicades al conreu, bàsicament la vinya, olivera, garrofers, cereals i floricultura. A l'any 1960 es construí la primera fàbrica del forn del vidre en la zona, que s'amplià l'any 1972, essent l'actual Cristal·leries de Mataró, S.C.

Abans i durant la construcció del polígon industrial, tota aquesta zona ha sofert una forta parcel·lació del terreny que ha donat lloc a l'actual configuració del polígon industrial.

## ANTECEDENTS ARQUEOLÒGICS

Dins del perímetre afectat per la construcció del nou polígon industrial hi havien documentats des de l'any 1960 i 1972 tres jaciments: una vil·la rural romana, una necròpolis alto-medieval i un grup de sitges ibèriques (veure fig. 2). Aquestes notícies estan recollides a la Carta Arqueològica del Terme Municipal de Mataró (S.A.M.M., 1977, pàgs. 81 i 82 i pàgs. 101 a 105), alhora que representaven les primeres actuacions arqueològiques en la zona. Aquestes actuacions foren realitzades per la Secció Arqueològica del llavors Museu Municipal de Mataró.

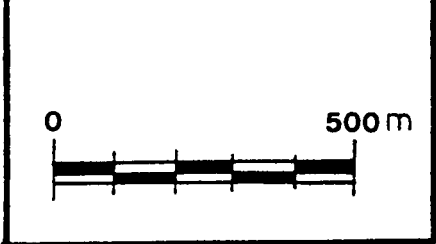
L'any 1988, quan ja es construïen els vials del polígon industrial, es realitzà una segona actuació arqueològica d'urgència, aquesta finançada per l'Ajuntament de Mataró (veure fig. 3). Fou llavors quan s'excavaren 5 tombes més de la necròpolis de Ca la Madrona, es localitzà i excavà l'abocador ibèric de Can Bada, i es localitzaren, sense excavar, un grup de 4 sitges ibèriques i un possible "vicus" romà (GARCIA, 1988).

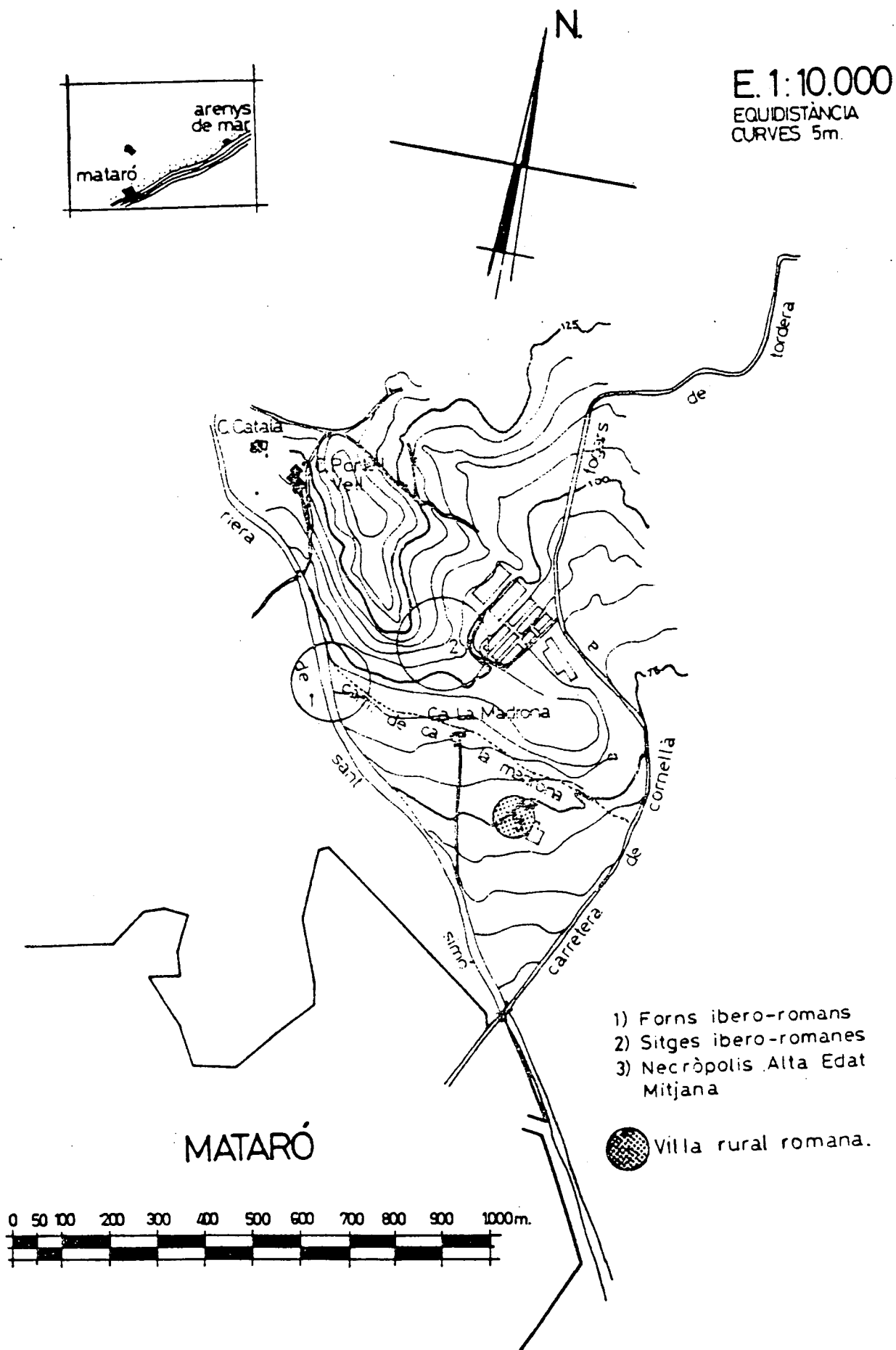


POLÍCON INDUSTRIAL MATA - ROCAFONDA (MATARÓ)

ABRIL, 1988

FIGURA 1





Fitxes 75, 86, 87, 90) Vestigis arqueològics en un sector de la Riera de Sant Simó.

FIGURA 2

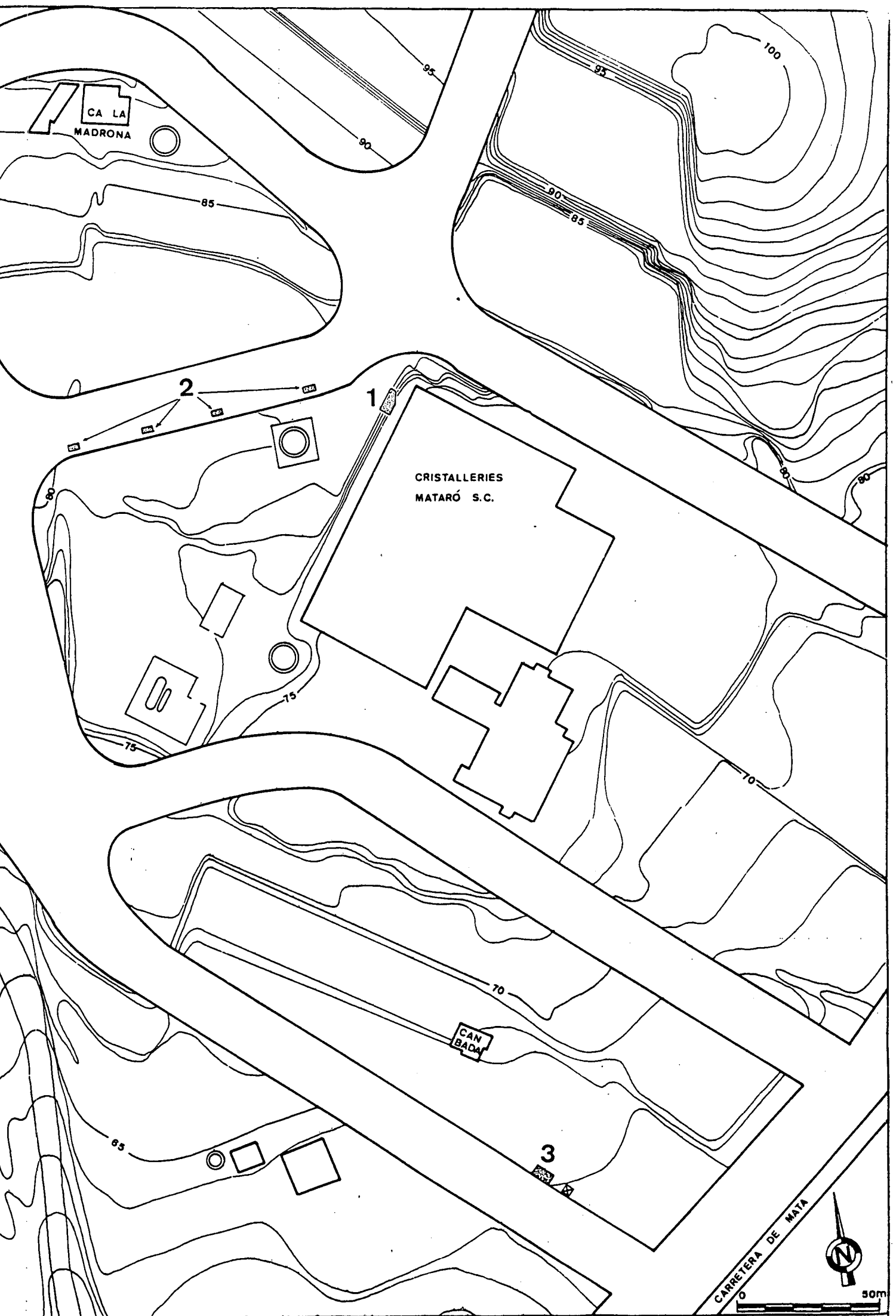


FIGURA 3

## EL SEGUIMENT I LA PROSPECCIÓ ARQUEOLÒGICA

Alhora de realitzar el present informe, la xarxa viària ja ha estat realitzada, per la qual cosa ens limitarem bàsicament a fer un seguiment de les diferents parcel·les que conformen el polígon industrial. Val a dir que en la majoria de parcel·les ja s'estan construint les noves naus industrials, el que ha suposat un previ rebaix del terreny i l'arranament, en cas d'haver-hi, de les restes arqueològiques situades en el subsòl. Altres parcel·les, les menys, resten hores d'ara sense edificar i per tant encara no s'han extret les terres.

Davant de tot això hem fet un seguit de categories on exposem el grau d'affectació arqueològica, el tipus d'intervenció arqueològica a realitzar, el nom dels propietaris i els tipus de jaciment amb els seus antecedents arqueològics. El resultat ha estat el següent:

CATEGORIA NUM. 1 (color groc)

Grau d'afectació: Zones (parcel·les o trams de vials) que han contingut algun jaciment arqueològic en el seu subsòl i que en posterioritat han estat destruïts. Alguns d'aquests jaciments han estat excavats totalment o parcial, d'altres, en canvi, foren destruïts sense cap tipus d'intervenció arqueològica.

Tipus d'intervenció a realitzar: No cal cap tipus d'intervenció arqueològica.

Número de parcel·la i propietaris: En aquesta categoria s'inclouen les parcel·les següents:

- 7.4 Lluís Carbonell i Melchor (PRECURSOR, 92, S.A.).
- 24 MASSANA, S.A. (BETA, 3).
- 12 CRISTALLERIES DE MATARO.
- 3 Felix Navas (THE GABI PATO COMPANY, S.A.).
- 19 FABRES-GARCIA, S.A.
- 21 Josep Sirvent i Roca.

Tipus de jaciment i antecedents arqueològics:

Parcel·la núm. 7.4: Contenia un grup de sitges d'època ibèrica. Havien estat localitzades 4 sitges mentre es realitzava l'excavació de 5 tombes de la necròpolis de Ca la Madrona, l'any 1988. Han estat destruïdes recentment sense haver-se pogut excavar.

Bibliografia: Inexistent.

Parcel·la núm. 24: Contenia, al menys, dues tombes (núms. 13 i 14) de la necròpolis de Ca la Madrona. Foren localitzades i excavades l'any 1972, i destruïdes recentment.

Bibliografia: S.A.M.M., 1977, pàgs. 101 a 105.  
GARCIA, 1988.

Parcel.la núm. 12: Contenia bona part de la necròpolis alto-me dieval de Ca la Madrona. Es pogueren excavar 13 tombes (núms. 1 a 11c). Sabem però, per referències orals, que es destruïren unes 200 tombes en el moment d'edificar l'actual fàbrica de Cristalleries de Mataró, l'any 1972. L'any 1988 s'excavaren 5 tombes més, destruïdes dies més tard.

Aquesta parcel.la contenia també un sector d'una vil.la rural romana. Fou localitzada i prospectada l'any 1960 quan es construïa el primer edifici de Cristalleries de Mataró. Fou de nou afectada l'any 1972 quan es construï una gran nau de la mateixa empresa. Els sectors afectats foren destruïts respectivament els anys 1960 i 1972.

Bibliografia: S.A.M.M., 1977, pàgs. 101 a 105.  
S.A.M.M., 1977, pàgs. 81 i 82.  
GARCIA, 1988.

Parcel.les núm. 3 i 19: En el límit entre ambdues parcel.les hi havia un abocador d'època ibèrica, anomenat de Can Bada. Fou localitzat i excavat l'any 1988 en construir un vial que seccionà el jaciment. Ha estat destruït recentment després d'haver-se pogut excavar el que es conservava del jaciment.

Bibliografia: GARCIA, 1988.

Parcel.les núms. 19 i 21: Conteníen unes restes d'època romana (possible "vicus"). Foren localitzades l'any 1988 mentre s'excavava l'abocador ibèric de Can Bada. El fet es possà en coneixement de l'Administració Autònoma però ha estat destruït recentment sense haver-se pogut excavar.

Bibliografia: Inexistent.



CATEGORIA NUM. 2 (color vermell)

Grau d'afectació: Parcel·les que contenen en el subsòl un jaciment arqueològic. Aquests jaciments han estat localitzats però no excavats o excavats parcialment.

Tipus d'intervenció a realitzar: Cal prospectar i excavar.

Número de parcel·la i propietaris: En aquesta categoria només s'inclou la parcel·la següent:  
12: Cristalleries de Mataró.

Tipus de jaciment i antecedents arqueològics:

En el subsòl d'aquest solar (en les zones encara no edificades es conserven part de les restes de la vil·la rural romana descoberta l'any 1960 i prospectada els anys 1960 i 1972.

També es conserven un nombre indeterminat de tombes de la necròpolis alto-medieval de Ca la Ma drona.

Bibliografia: S.A.M.M. 1977, pàgs. 101 a 105.  
S.A.M.M. 1977, pàgs. 81 i 82.  
GARCIA, 1988.

CATEGORIA NUM. 3 (color blau)

Grau d'afectació: Parcel·les situades immediatament al costat d'altres amb jaciments arqueològics localitzats. No han estat mai prospectades però per proximitat és probable que puguin contenir restes arqueològiques.

Tipus d'intervenció a realitzar: Cal prospectar i fer un seguiment d'obres.  
En cas d'apareixer restes arqueològiques cal excavar.

Número de parcel·les i propietaris: En aquesta categoria s'inclouen les parcel·les següents:

- 7.7 Manuel Parera León (DUIRA, S.A.).
- 10 Rosario Doménech i Dotras (VOLUMETRIC, S.A.).

Tipus de jaciment i antecedents arqueològics:

Parcel·la núm. 7.7. Zona amb possibilitat de contenir en el subsòl algunes tombes de la necròpolis alto-medieval de Ca la Madrona. Cal tenir en compte que és la parcel·la co-ndant, encara no afectada per les obres, amb el nucli principal de dita necròpolis.

Parcel·la núm. 10. Zona amb possibilitat de contenir en el subsòl les restes de l'assentament (no localitzat fins el moment) que podria correspondre a l'abocador ibèric de Can Bada, així com també les restes del possible "vicus" romà destruït en edificar les parcel·les núms. 19 i 21.

CATEGORIA NUM. 4 (color verd)

Grau d'afectació: Parcel·les encara no edificades que no tenen antecedents arqueològics. Per proximitat a altres zones on han aparegut restes arqueològiques, podrien contenir o no alguna resta.

Tipus d'intervenció a realitzar: Cal un seguiment d'obres.

Número de parcel·les i propietaris: En aquesta categoria s'inclouen les parcel·les següents:

- 26 Rosario Doménech i Dotras (VOLUMETRIC, S.A.).
- 7.2 Joaquim Ribas i Camps (RIBAS FITOSANITARIS, S.A.)
- 4.4 Andreu Masuet i Subirà.

Tipus de jaciment i antecedents arqueològics:

- Parcel·les núms. 26 i 7.2. Zona co-lindant amb la parcel·la núm. 74 on estaven situades un grup de sitges ibèriques, destruïdes sense excavar l'any 1988.
- Parcel·la núm. 4.4. Zona propera al jaciment ibèric de Can Bada. Hores d'ara resta intacta.

CATEGORIA NUM. 5 (color blanc)

Grau d'afectació: Parcel·les o trams de vials que ja han estat construïts o bé no han estat afectats per cap jaciment arqueològic. En la majoria dels casos de zones ja construïdes no hi ha hagut cap tipus de prospecció anterior o de seguiment d'obra, per tant desconeixem si contenen restes arqueològiques en el subsòl. La resta de parcel·les d'aquesta categoria, que encara resten per construir, han estat mínimament prospectades i no han donat indicis de contenir restes arqueològiques.






Tipus d'intervenció a realitzar: No cal cap tipus d'actuació arqueològica.

Número de parcel·les i propietaris: En aquesta categoria s'inclouen les parcel·les següents:

- 1 Josep Maria Prat i Giné.
- 2 Rosario Doménech i Dotras (VOLUMETRIC S.A.).
- 4.1 Rosa Maria Masuet i Gaudron.
- 4.2 Margarita Masuet i Gaudron.
- 4.3 Montserrat Masuet i Gaudron.
- 4.5 YAKO PROMOCIONES S.A.
- 5 José Abril i Cullell i Sixta Turrez Arnal.
- 6 JANOMAR S.A.
- 7.1 José Abril i Culell i Sixta Turrez Arnal.
- 7.3 Pedro Domingo Bartres i Montserrat Sinol Costa.
- 7.5 PUGA
- 7.6 MASTER PROMOCIONES S.A.
- 8.1 Josep Subirachs i Cerda (INSUROGA, S.A.).
- 8.2 Rosario Doménech Dotras (VOLUMETRIC S.A.).
- 8.3 Carbonell/ Lladó.
- 8.4 Manuel Jarque Mustieles i Mercedes Busqué Massana.
- 8.5 Antoni Dalmau i Garcia/ Otero.
- 9 Miguel Angel Dávila Moreno (QUOXALIS, S.A.).
- 11 CONSTRUCCIONES PAJO; S.A./ ESTRUCTURAS QUATRO S.A./ POLIGAR S.A.
- 13 Navas-Cacho-Galan.
- 14.1 Manuel Calahorro Damas
- 14.2 Lluís Guillén.

- 14.3 JOAQUIM PLANA S.A.
- 15 Julio Fernández Celaya.
- 16 E.N.H.E.R.
- 17 Pedro A Bilbao (H.E.C.S.A.).
- 18 FABRES-GARCIA S.A.
- 20 Rosario Doménech Dotras (VOLUMETRIC S.A.).
- 22 JOAQUIM PLANA, S.A.
- 23 Carles Cruixent/ Revilla.
- 25 COMERCIAL PUNTILLAS-BOFI S.A.
- 27 Jaume Torrent i Floriach (INMOBILIARIA FIGUERA MAJOR, S.A.).

GRAU D'AFECTACIÓ ARQUEOLÒGICA DE LES PARCEL·LES I VIALS DEL POLÍGON  
INDUSTRIAL "MATA-ROCAFONDA SUD" (MATARÓ, EL MARESME)

- 1  Zona amb jaciment arqueològic destruït. No cal cap tipus d'actuació.
- 2  Zona amb jaciment arqueològic localitzat però no excavat o excavat molt parcialment. Cal prospectar i excavar.
- 3  Zona amb probable jaciment arqueològic. Cal prospectar o fer seguiment d'obres.
- 4  Zona sense antecedents arqueològics. Per proximitat a zones afectades cal fer un seguiment d'obres.
- 5  Zona construïda o bé no afectada per cap jaciment arqueològic. No cal cap tipus d'actuació.



RELACIO DE PROPIETARIS DEL POLIGON INDUSTRIAL "MATA-ROCAFONDA SUD"

FINCA Nº	PROPIETARI	ADREÇA	CIUTAT	TELEFON
	AJUNTAMENT	La Riera, 48	08301 MATARO	796-08-12
5	Abril Cullell, José Turrez Arnal, Sixta	Urbanització Can Vilardell, 3-4	08304 MATARO	798-99-91
7/1	Abril Cullell, José Turrez Arnal, Sixta	Urbanització Can Vilardell, 3-4	08304 MATARO	798-99-91
14/1	Calahorra Damas, Manuel	Carretera de Mata, 61, 1r.	08304 MATARO	
8/3	Carbonell Llado	Sant Vicenç, 26	08349 CABRERA	
25	COMERCIAL PUNTILLAS-BOFI S.A.	Plaça Pintor Cusachs, 1	08304 MATARO	
11	CONSTRUCCIONES PAJO, S.A. ESTRUCTURAS CUATRO, S.A. POLIGAR, S.A. Guillermo Fernández Cabanillas Luisa Jiménez González	C/ Major, 59, 1r. 2ª	08303 MATARO	
12	CRISTALERIAS DE MATARO	El Rierot, 43	08301 MATARO	790-22-00
23	Cruxent, Carles Revilla	C/ Mossèn Molé, 7, 2n.	08304 MATARO	796-24-15
8/5	Dalmau Garcia, Antoni Otero	Avda. América, 73, 4t. 2ª	08304 MATARO	798-18-63
7/3	Domingo Bartres, Pedro Sinol Costa, Montserrat	C/ Argüelles, 17	08301 MATARO	796-29-96 790-28-64
7/7	DUIRA, S.A. Manuel Parera León	C/ Campillonch, 26	08301 MATARO	796-10-78 798-50-60
16	E.N.H.E.R.	Passeig de Gràcia, 132	08008 BARNA	
19	FABRES-GARCIA, S.A. Caminada	Camí Ral, 631-639	08302 MATARO	
18	FABRES-GARCIA, S.A. Rivera	Camí Ral, 631-639	08302 MATARO	
15	Fernández Celaya, Julio	Urbanització Mada del Pino, 88	08310 ARBENTONA	
14/2	Guillén, Lluís	Ronda Joan d'Austria, 14, 12ª, 1ª	08301 MATARO	799-19-02



FINCA Nº	PROPIETARI	ADREÇA	CIUTAT	TELEFON
17	H.E.C.S.A. Pedro A. Bilbao	La Aiana, 10-12	08302 MATARO	775-01-87
27	INMOBILIARIA FIGUERA MAJOR Jaume Torront Figueras	c/ Sta. Maria, 28	08301 MATARO	775-12-12
3/1	INSURROSA, S.A. Josep Subirachs Corda	C/ Mitja Salla, 25	08301 MATARO	
5	JANOMAR, S.A.	Poligon Industrial MataRocafonsa Sud	08304 MATARO	
7/4	Carque Muscibies, Manuel Tusqué Massana, Mercedes	C/ Joan Carles Panyà, 9	08304 MATARO	798-46-26
14/2	JOAQUIM PLANA, S.A.	C/ Magi Raventós, 22	08304 MATARO	798-26-02
22	JOAQUIM PLANA, S.A.	C/ Magi Raventós, 22	08304 MATARO	798-26-02
24	MASBANA, S.A. (SEPA-3)	Poligon Industrial Oros	08302 MATARO	
7/5	MASTER PROMOCIONES, S.A.	Cami Rai, 131, Cn. 13	08301 MATARO	
4/2	Masuet Gaudron, Margarita	C/ Sarnio Rieral, 36	08440 CARDEBELL	
4/3	Masuet Gaudron, Montserrat	C/ Bonaire, 14, 1r.	08302 MATARO	
4/1	Masuet Gaudron, Rosa Mè	C/ Mirais, 13	08033 BARNÀ	
4/4	Masuet Subirà, Andrés	C/ Sant Jaques, 23	08302 MATARO	
13	Navas-Cacho-Galán	C/ Vallés, 32	08301 MATARO	
1	Prat Giné, Josep Mè	El Rierot, 2	08301 MATARO	
7/4	PRECURSOR 92, S.A. Lluís Carbonell Neicher	C/ Sant Sadurní, 7	08302 MATARO	799-00-34
9	QUOXALIS, S.A. Gàvila Moreno, Miguel Angel	C/ Floridablanca, 36	08301 MATARO	796-17-91
7/2	RIBAS FITOSANITARIS, S.A. Joaquim Ribas Camps	Carretera de Mata, 47	08304 MATARO	796-10-89
21	Sirvent Roca, Josep	Torrent de la Pólvora, 144	08304 MATARO	798-65-92
3	THE BABI PATO COMPANY, S.A. Fèlix Navas	C/ Angli, 10, 5è, 3	08017 BARNÀ	205-36-69
7/5	PUSA			

8/2	VOLUMETRIC, S.A. Rosario Doménech Dotras	C/ Sant Cugat, 1	08302 MATARO	798-87-11
2/10/20/26	VOLUMETRIC, S.A. Rosario Doménech Dotras	C/ Sant Cugat, 1	08302 MATARO	798-87-11
4/5	YAKO PROMOCIONES, S.A.	C/ Tetuán, 88	08302 MATARO	

BIBLIOGRAFIA

- S.A.M.M.  
1977
- Carta dels vestigis arqueològics del terme municipal de Mataró.  
Museu Municipal.  
Mataró.
- GARCIA i ROSELLÓ, J. Informe-memòria de les excavacions arqueològiques d'urgència efectuades en el polígon industrial "MATA-ROCAFONDA SUD" (MATARO, El Maresme). Abril de 1988.  
Inèdit.