



Generalitat de Catalunya
Departament de Cultura i Mitjans de Comunicació
Direcció General del Patrimoni Cultural
Àrea de Coneixement i Recerca
Centre d'Informació i Documentació del Patrimoni Cultural

3355

Construcció de la variant de la carretera C-250 al seu pas per Cassà de La Selva

Carme Montalbán i Martínez



Avis legal

Aquesta obra està subjecta a una llicència Reconeixement-NoComercial-SenseObresDerivades 2.5 de Creative Commons. Se'n permet la reproducció, distribució i comunicació pública sempre que se'n citi el titular dels drets i no se'n faci un ús comercial. No es pot alterar, modificar o generar una obra derivada a partir d'aquesta obra. La llicència completa es pot consultar a <http://creativecommons.org/licenses/by-nc-sa/2.5/es/legalcode.ca>.



JANUS, S.C.

ÍNDEX:

INTRODUCCIÓ.....	1
L'ENTORN GEOGRÀFIC.....	2
CONTEXT HISTÒRIC.....	4
ARQUEOLOGIA A CASSÀ DE LA SELVA.....	6
FASES DEL TREBALL.....	8
EL CAMP DE SITGES.....	10
CONCLUSIONS.....	16
BIBLIOGRAFIA.....	19

NIF G-17/304207

Gestió de patrimoni arqueològic i cultural

Pl. Estació, 1 · Tel. 972 22 84 08 · Mòbil 919 93 49 38 · 17410 SILS



JANUS, S.L.

INTRODUCCIÓ

Les obres de construcció de la carretera C-250, que porta de Girona a Sant Feliu de Guíxols, al seu pas per Cassà de la Selva es varen iniciar a finals del proppassat mes de març.

Els treballs de prospecció prèvia i seguiment arqueològic de les obres de construcció han estat efectuats per l'empresa JANUS; SC. I s'han realitzat des del mes de març fins al mes de juliol de 1999. Els treballs han estat finançats per l'empresa adjudicatària de les obres, U.T.E. VARIANT CASSÀ, formada per les empreses Construccions Rubau i AMSA. La intervenció s'ha realitzat amb el permís i control tècnic del Servei d'Arqueologia de la Generalitat de Catalunya.

El seguiment de les obres, que inclou també l'excavació d'un petit camp de sitges format per 16 unitats, ha estat dirigit per Carme Montalban i ha comptat amb la participació de Dolors Codina, Joan Llinàs i de Jordi Merino com a tècnics.

Gestió de patrimoni arqueològic i cultural

Pl. Estació, 1 · Tel. i Fax 972 22 84 08 · Mòbil 619 93 49 38 · 17410 SILS (La Selva) · e-mail: janus@grn.es



JANUS, S.C.

L'ENTORN GEOGRÀFIC

El municipi de Cassà de la Selva està situat al sector meridional de la comarca del Gironès, a la zona de contacte de la depressió de la Selva amb les Gavarres, que són el límit septentrional de la serralada Litoral i que tenen el seu punt més elevat en el Puig d'Arques (531 m). El terme municipal, amb una extensió aproximada de 45 quilòmetres quadrats, es divideix en dues parts clarament diferenciades.

La zona més muntanyosa està situada al nord i a l'est del terme. Geològicament, està formada per materials eruptius, sobretot granits rics en quars i mica, que en descomposar-se formen un material sorrenc, la gresa. En algunes zones, els granits estan parcialment coberts per pissarres.

És en aquesta part del terme, el veïnat de Verneda, on hi ha les cotes amb més alçada. L'indret més alt de Cassà és l'Era de la Llaca, que sobrepassa els 400 metres i està situada al peu del Puig Gros (472 m), ja en el terme de Santa Cristina d'Aro. Hi ha també diversos cims que sobrepassen els 250 metres d'alçada: el Puig Germans (272 m), Roquisser (271 m), Miloques (273 m), Puig de Serramala (254 m) i el Puig de l'Esquetlla (299 m). Entre el veïnat de Verneda i el nucli urbà hi ha els veïnats de les Serres i Matamala, també muntanyosos, encara que les alçades són menors, entre els 150 i 250 metres.

Entre les dues zones hi ha el poble de Cassà, situat en un turó, el Puigcogul, que no arriba als 140 metres.

El paisatge vegetal està bàsicament determinat per dos factors: el clima i el sòl. És una zona de clima mediterrani de muntanya mitjana, amb un grau important de calor i sequedat a l'estiu i màxims de pluja a la primavera i a la tardor. El tipus de bosc dominant és l'alzinar amb marfull o alzinar típic, format sobretot per alzines i suros, amb algun roure i abundant i variat sotabosc. Aquest tipus de bosc determinà, a partir del segle XVIII, el desenvolupament de l'explotació forestal i de les indústries taperes. També s'hi troben espècies noves, com són diversos tipus de pins i els eucaliptus.

A les fondalades i zones més humides domina el bosc de ribera, sobretot vernedes, omedes i alberedes. També s'hi poden trobar freixes, salzes, arç blanc, algun avellaner i un abundant sotabosc.

La plana s'estén al sud i a ponent del terme municipal. Està formada per materials sedimentaris, amb argiles, llims i sorres, dipositats per l'acció dels diversos cursos d'aigua que creuen el terme. Inclou els veïnats de Llebrers, Sangosta, Mosqueroles, Montroig, Serinyà i Esclet. Els desnivells són molt suaus i no sobrepassen gairebé mai els 150 metres d'alçada.

És una plana molt rica, d'on els boscos han anat desapareixent progressivament per



JANUS, S.C.

donar pas a una agricultura on predominen els conreus de secà, sobretot cereals i fruiters. En una proporció més reduïda, hi ha també conreus de regadiu.

El terme municipal està regat per nombroses rieres. La més important és la Verneda. Neix prop del Puig d'Arques, en el terme de Santa Cristina d'Aro, i té una llargada de 15 quilòmetres. Té com a afluents altres rieres (Riera Seca, Susvalls, Bernegà...). Travessa tot el terme d'est a oest i en surt en direcció cap a Campllong, fins a trobar l'Onyar.

A les fondalades de les Gavarres abunden les rieres i les torrenteres, que porten aigua de forma intermitent. Al sud, les rieres Gagarella i Gotarra, marquen el límit amb els termes de Caldes de Malavella i Llagostera.

NIF G-17/304207



JANUS, S.C.

CONTEXT HISTÒRIC

El passat més remot de Cassà de la Selva és poc conegut. Les troballes pertanyents a la prehistòria són escasses i es limiten a diverses troballes aïllades en superfície. L'únic jaciment conegut és la Roca de les Tres Rases, en el veïnat de Verneda, a la Serra de Cantallops. Tot i que no s'ha excavat mai de forma sistemàtica, s'hi han recollit diverses eines de sílex molt interessants.

A l'època ibèrica els jaciments són més nombrosos. El més important és el poblat del puig del Castell. Fou descobert i excavat als anys seixanta per membres de la Colla Excursionista Cassanenca, amb la supervisió del Dr. Miquel Oliva i Prat. Segons el Dr. Oliva, el poblat, del que es descobriren un tram de muralla i diversos murs, tindria una superfície de gairebé 15.000 metres quadrats i una cronologia entre els segles IV i II aC. En el terme municipal s'han documentat també diverses sitges: la sitja de la Rambla Onze de Setembre, excavada l'any 1978 per membres de la Colla Excursionista, i la sitja de can Roser, que va ser trobada en una finca particular l'any 1975 durant unes obres. Excavada pels seus propietaris, va proporcionar un important conjunt de material arqueològic. Ambdues sitges es poden datar en el segle II aC. Es coneixen també altres sitges que encara estan pendents d'excavació: dues al polígon industrial i una en un trencall de la carretera de Riudellots. Alguns fragments de ceràmica que s'hi han recollit permeten situar-les en l'època ibèrica.

A més del poblat del puig del Castell i de les diverses sitges, en el terme de Cassà s'han localitzat altres possibles jaciments ibèrics: l'Ermar dels Camins Blancs, en el veïnat de les Serres, i el Formigat, el puig de l'Esquetlla i el Camp de les Romerenques, tots ells en el veïnat de Verneda. De tots aquests jaciments se'n coneix material en superfície, tot i que no s'ha portat mai a terme una excavació sistemàtica en cap d'ells. Cronològicament, se situen en els segles III i II aC.

Malgrat que la majoria de jaciments són molt mal coneguts, l'arqueologia ens mostra un nivell d'ocupació del territori força important, tot i que el poblament sembla concentrat a la zona més muntanyosa del terme, al nord i a l'est, mentre que a les zones més planeres, i fins al moment, no s'hi coneix cap establiment d'aquest període. És possible que aquest fet sigui degut sobretot a una manca de prospecció en aquesta darrera zona. Cal tenir en compte que la majoria de jaciments han estat localitzats per membres de la Colla Excursionista Cassanenca, que centren les seves activitats bàsicament a la zona de les Gavarres.

L'època romana no està gaire documentada. Tot i la proximitat amb Caldes de Malavella, l'antiga *Aquae Calidae*, els jaciments són molt escassos i, igual que passa en el període anterior, es concentren sobretot a les zones més muntanyoses: can Català del Castell, al nord del poble; can Peret de Llebrers, en el veïnat del mateix nom, a un quilòmetre i mig del poble en direcció a Girona; el camp de la Vinyaperduda, en el



JANUS, S.C.

veïnat de Serramala; can Cassà i el puig de les Puces, en el veïnat de Verneda; i dos jaciments dels que es desconeix la situació: el puig de la Granja i la roca Ponsa.

A l'època medieval, el nucli de Cassà ja estava format, com ho demostra la documentació escrita que es coneix. El lloc és esmentat l'any 914 amb el nom de *Villa Caciano*, l'església parroquial de Sant Martí apareix per primera vegada l'any 1019 en la donació de la canònica gironina. Finalment, el castell de Cassà està documentat a partir de l'any 1116 (*castrum de Catiano*), tot i que, molt possiblement, ja existia en el segle IX o X.

L'any 1159 la vila pertanyia a la família Cervià. Dos segles després, devia ser de propietat reial, ja que l'any 1352 el rei Pere III va vendre a la ciutat de Girona la jurisdicció del castell. Un cens fet al voltant de l'any 1380 informa que els 99 focs que hi havia a la vila pertanyien a la família Montcada, propietària també del castell. Les relacions entre els pagesos de la zona i el senyor Gastó de Montcada, que pretenia que paguessin uns impostos molt més elevats dels habituals a l'època, varen ser sempre molt difícils. Un fet remarcable d'aquell moment és l'anomenat "lo fet de Cassà", que enfrontà els Montcada amb la gent del poble de Cassà, que des de l'any 1386 havia esdevingut carrer de Girona. Es desconeix l'indret on estaria aquest castell, tot i que tradicionalment se situa a can Català del Castell, al nord del poble i que anteriorment hem citat com a possible jaciment romà.

Durant les guerres remences, Cassà va patir la pressió i les vexacions del senyor Galceran de Cruïlles, que havia rebut la jurisdicció completa de la vila de mans del rei. Tot i que els jurats de Girona varen intercedir davant del rei en favor dels cassanencs, aquest fet fou totalment inútil. El dia 1 de novembre de 1484, el cap remença Pere Joan Sala arribà a Cassà procedent de Vic i va reunir més de cent pagesos a l'església, als que va convidar a deixar de pagar els impostos i a afegir-se a la revolta remença.

Després de la revolta remença, els pagesos, ja lliures de les pressions dels senyors, milloraren progressivament la seva situació econòmica. A partir d'aquest moment està documentada la construcció de nous masos i el conreu de noves terres. A partir del segle XVI, Cassà esdevingué un important mercat, fet que li donà preponderància sobre els altres pobles del seu entorn.



JANUS, S.C.

ARQUEOLOGIA A CASSÀ DE LA SELVA. HISTÒRIA DE LA INVESTIGACIÓ

Les primeres referències sobre l'existència de jaciments arqueològics en el terme de Cassà de la Selva varen ser publicades per Joan Gener i Roca a la revista *Horitzó* entre els anys 1933 i 1935. Entre diversos articles dedicats a la història del poble, n'hi havia un que feia referència a la prehistòria i un altre a la història antiga.

En aquells articles feia referència a dos indrets on ell mateix havia trobat diversos materials arqueològics: el Puig de la Castellana i el Formigat, aquest darrer situat en els turons situats entre el molí d'en Vilallonga i can Torrent. També donava la notícia de la troballa de diverses monedes i d'un fragment d'inscripció. Cap dels materials que comenta el Sr. Gener s'han conservat fins a l'actualitat.

Amb l'aparició de la revista *Luz y Guía*, la *Llumiguia* actual, s'inicià la publicació de diversos articles que parlen de temes relacionats amb la història del poble, escrits per erudits locals.

L'any 1958 es publicà el llibre *Reportajes históricos de Cassà de la Selva*, escrit per en Miquel Juanola, on no es menciona l'existència de cap jaciment arqueològic en el terme municipal.

El mes d'agost de 1964, diversos membres de la Colla Excursionista varen realitzar prospeccions en uns terrenys del Mas Bassets que s'havien cremat. Fruit d'aquesta recerca varen aparèixer les primeres restes del poblament ibèric del Puig del Castell. Els membres de la Colla hi feren una primera excavació arqueològica l'any 1966, que deixà al descobert un tram de muralla i diversos murs. El Dr. Miquel Oliva, director del Servei Tècnic d'Investigacions Arqueològiques de la Diputació de Girona i responsable de les excavacions en el poblament del Puig de Sant Andreu d'Ullastret, visità el jaciment i el va situar en un marc cronològic entre els segles VI i III aC, a partir del material arqueològic que s'havia recollit. Amb la seva supervisió, els membres de la Colla continuaren les excavacions els anys 1968 i 1969.

L'any 1970, la Colla Excursionista edità, com a homenatge al seu autor, tots els textos publicats per en Joan Gener als anys trenta en un volum, amb el títol d'*Apunts d'Història de Cassà de la Selva*.

El patrimoni arqueològic cassanenc s'amplià notablement durant els anys setanta i vuitanta, degut sobretot a les troballes fetes per membres de la Colla Excursionista, sobretot a la zona de les Gavarres. Es recolliren materials en superfície en el Puig del Pi Melis, l'Ermar dels Camins Blancs, el Puig de l'Esquetilla i el Camp de les Romerenques. Tot i no ser el tema directe d'aquest escrit, cal mencionar també la troballa de diversos materials d'època paleolítica, una part dels quals foren estudiats per



JANUS, S.C.

Narcís Soler, professor de Prehistòria de la Universitat de Girona, dins la seva tesi doctoral sobre el Paleolític superior al nord de Catalunya (Soler, 1986). Durant aquests anys, el poblat ibèric del Puig del Castell va patir la visita de diversos excavadors clandestins. Part dels materials espoliats, entre els que hi ha un notable conjunt d'objectes de bronze, està dipositat actualment en el Museu Arqueològic de Llagostera, on hi ha també els materials procedents del Puig de la Granja i de Roca Ponsa, dos jaciments situats en el terme de Cassà, segons consta en el Museu, i dels que no se'n coneix cap més referència.

L'any 1975 es va produir la troballa i excavació d'una sitja dins la propietat de can Roser, en el veïnat de Matamala. Tres anys després, a la Rambla Onze de Setembre i davant de les Escoles, els membres de la Colla Excursionista excavaren una altra sitja gràcies a la informació que els va donar Esteve Fa, un erudit llagosterenc que l'havia localitzat un temps abans. Després de romandre molts anys a l'aire lliure, el 1995 es va tapar davant del risc evident d'accidents.

Les darreres troballes són recents. Són tres sitges, dues situades en el Polígon Industrial i una en un trencall de la carretera de Riudellots, a poca distància de Cassà, que foren descobertes a la primavera de l'any 1997. Tot i que encara estan pendents d'excavació, els materials recollits, tot i ser escassos, permeten datar-les en època ibèrica.



JANUS, S.C.

FASES DEL TREBALL

El treball s'ha dividit en sis fases:

-1. Consulta de la documentació existent sobre la zona afectada per les obres. S'han consultat els arxius del Centre d'Investigacions Arqueològiques de Girona; la Carta Arqueològica del Gironès, efectuada pel Servei d'Arqueologia de la Generalitat de Catalunya i tota la bibliografia existent sobre jaciments arqueològics en el terme municipal de Cassà de la Selva (consulteu les referències bibliogràfiques al final del text de la present Memòria).

S'han consultat també els erudits locals de Cassà i a diversos membres de la Colla Excursionista, que han documentat altres jaciments en el terme municipal.

El resultat d'aquesta recerca ha estat negatiu i, fins al moment, no hi ha cap referència que pugui fer pensar en l'existència d'un jaciment arqueològic als terrenys afectats per les obres.

-2. Prospecció superficial de la zona afectada abans de l'inici de les obres. Fou efectuada pel l'arqueòloga Dolors Codina i Reina durant el mes de març. Els resultats foren negatius. Cal tenir en compte que bona part de la superfície eren camps, que durant l'època de la prospecció estaven sembrats i eren difícils de prospectar.

-3. Seguiment de les obres de construcció de la carretera. S'ha fet un seguiment intensiu de les màquines que rebaixaven el nivell superficial, donat que aquest és el millor moment per determinar l'existència de restes antròpiques en el subsòl.

Aquests rebaixos han permès documentar la seqüència geològica del tram, que és molt senzilla. Sota una primera capa molt prima de sauló barrejat amb elements vegetals, apareix directament subsòl natural.

Aquesta prospecció ha permès documentar un jaciment arqueològic, un camp de sitges, a l'alçada del quilòmetre 4,100 del projecte, en els terrenys del mas de Torremansa. Una segona troballa ha estat un abocador d'un forn modern, possiblement del segle passat, a l'alçada del quilòmetre 2,200 del projecte, a la zona del polígon industrial situat al sud-oest del poble.

El seguiment de les obres s'ha continuat mentre s'efectuava l'excavació arqueològica.

-4. Excavació del camp de sitges. S'ha efectuat des de mitjans del mes de maig fins a finals del mes de juny i hi han intervingut 3 arqueòlegs: Carme Montalbán, com a directora de l'excavació, i Joan Llinàs i Jordi Merino com a tècnics.

El resultat ha estat l'excavació d'un total de 18 sitges i 3 abocadors, d'època ibèrica (segle II aC) i de la baixa edat mitjana (segles XIII-XIV).

En el sector de l'abocador modern (zona 2) s'han recollit diverses mostres de les produccions ceràmiques que s'hi han documentat.



JANUS, S.C.

-5. Un cop finalitzada l'excavació del camp de sitges s'han continuat les tasques de seguiment de les obres, ja que els moviments de terres es feien cada vegada més intensos i a més profunditat. Gràcies a aquest seguiment posterior s'han pogut documentar encara cinc sitges més: dues a tocar de l'espai que s'havia excavat i les altres tres a uns 250 metres de distància en direcció oest.

NIF G-17364287



JANUS, S.C.

EL CAMP DE SITGES

Descripció de les Unitats Estratigràfiques

Sitja n° 1

U.E. 1001

Farcit de la sitja n° 1, format per terra argilosa barrejada amb sauló (terreny natural), de color marronós fosc, amb fragments de teula. Entre el seu farcit apareix una moneda trencada. La ceràmica que ha aparegut en el farcit ens indica que és d'època medieval, s. XIII-XIV.

U.E. 1002

Retall de la sitja n° 1. Té forma cilíndrica i fons pla. Les seves mides són aproximadament de 90 cm. de fons per 128 cm. en la part més ampla de l'interior de la sitja. La boca amida uns 116 cm.

Sitja n° 2

U.E. 1003

Farcit de la sitja n° 2. Terra molt argilosa barrejada amb sauló, amb una gran quantitat de pedres i teules. La cronologia que li dona el material aparegut és d'època medieval, s. XIII-XIV.

U.E. 1009

Terra fosca i argilosa que també apareix barrejada amb sauló, coberta per la U.E. 1003 en la sitja n° 2. També ens dona una cronologia dins l'època medieval.

U.E. 1004

Retall de forma ovoidal. La seva construcció suposà la destrucció parcial de les sitges n° 4 i 5. Amida uns 160 cm. d'amplada màxima per 124 cm. de fons. La boca de la sitja amida uns 145 cm.

Sitja n° 3

U.E. 1005

Farcit de la sitja n° 3, que està format per terra sorrenca de color marró clar i que és gairebé estèril. Conté poca ceràmica i no té cap resta de material de construcció. Es pot situar en època medieval, s.XIII-XIV.

U.E. 1006

Retall de la sitja n° 3, de forma ovoidal i fons pla. Les seves mides són de 124 cm. d'amplada per 92 de fondària màxima.



JANUS, S.C.

Sitja nº 4

U.E. 1007

El farcit de la sitja nº 4, com el de la major part de les sitges que s'han localitzat en aquesta excavació, està format per terra argilosa barrejada amb la terra natural d'aquesta zona (sauló), d'un color marronós clar. El material que apareix és d'època ibèrica, s.II a.C., i també un fragment de moneda.

U.E. 1008

Retall que pertany a la sitja nº 4. Es tracta d'una sitja còncava i de fons pla, i les seves mides, encara que no són totals ja que la sitja nº 4 es troba retallada i parcialment destruïda per la construcció de la sitja nº 2, són: 48 cm. a la boca, uns 52 cm. de fons i la seva amplada màxima segurament oscil.laria entre 65 i 70 cm.

Sitja nº 5

U.E. 1010

Terra argilosa i compacta barrejada amb sauló, que forma el farcit de la sitja nº 5. En aquesta tampoc apareix cap resta de material de construcció.

U.E. 1011

El retall d'aquesta sitja (nº 5) és de forma ovoidal, amb un petit dipòsit central al seu fons. Amb aquesta sitja passa el mateix que amb la nº 4 i, per tant, les seves mides no són totals sinó que es basen en el que s'ha pogut observar després de la construcció de la sitja nº 2. Amida uns 133 cm. en la part més fonda, la que correspon al dipòsit, i segurament la seva amplada màxima estaria entre 125 i 130 cm.

Sitja nº 6

U.E. 1012

Farcit de la sitja nº 6. Està format per terra argilosa barrejada amb sauló i una gran quantitat de pedres i teules. Al fons apareix una moneda. La construcció d'aquesta sitja es situa en època medieval

U.E. 1013

Retall ovoidal que pertany a la sitja nº6, les seves mides aproximades són de 126 cm. de fons per 156 cm. d'amplada. La seva construcció va suposar la destrucció parcial de la sitja nº 11, que s'havia fet en època ibèrica.

Sitja nº 7

U.E. 1014

El farcit de la sitja nº 7 és idèntic al de la major part de les sitges d'aquest camp, està format per terra argilosa barrejada amb sauló, i com moltes d'elles no té cap element destacable. És d'època medieval.



JANUS, S.C.

U.E. 1015

Retall de la sitja nº 7. Tot i que la forma d'aquest retall és cilíndrica i de fons pla, a la part superior, a tocar de l'obertura, hi ha una mena d'encaix d'uns 6 cm. d'ample, que possiblement seria utilitzat per col·locar-hi alguna mena de tancament. Les mides del retall són de 100 cm. de fons per 115 cm. d'amplada.

Sitja nº 8

U.E. 1016

Farcit sorrenc i fosc que pertany a la sitja nº 8, com a element destacable es pot dir que apareixen algunes pedres al fons de la sitja. El material aparegut la situa en època ibèrica, s.II aC.

U.E. 1017

Retall gairebé cilíndric i de fons pla, que pertany a la sitja nº 8. Amida 114 cm. d'amplada per 108 de fondària.

Sitja nº 9

U.E. 1018

Farcit de la sitja nº 9. Està format per terra sorrenca i flonja, amb algunes inclusions de pedres, i amb el material arqueològic concentrat al seu fons, amb una quantitat important de ferro. La cronologia que s'ha donat a aquesta sitja és la més moderna, s.XV, degut a un fragment de ceràmica del tipus blau valencià que s'ha trobat en el seu farcit.

U.E. 1019

Retall de la sitja nº 9, de forma ovoidal i amb unes mesures de 172 cm. d'amplada màxima per 108 cm. de fons.

Sitja nº 11

U.E. 1022

Farcit de la sitja nº 11, format per terra argilosa barrejada amb el terreny natural, el material d'aquest farcit la situa cronològicament en època ibèrica, tot i que s'ha pogut acabar d'excavar degut a les pluges caigudes al llarg de l'excavació.

U.E. 1023

Retall de la sitja nº 11, destruït en part per la construcció posterior de la sitja nº 6, d'època medieval. És de forma cilíndrica i les seves mides, encara que aproximades ja que no s'ha pogut acabar d'excavar, són de 130 cm. de fons i l'amplada podria oscil·lar entre 130 i 140 cm.

Sitja nº 12

U.E. 1024

Farcit de la sitja nº 12. Aquest farcit és de terra flonja i sorrenca, amb inclusions de pedres al seu fons. El material del seu interior la situa en època medieval.



JANUS, S.C.

U.E. 1025

Retall de la sitja nº 12. És cilíndric, amb un dipòsit desplaçat lateralment al seu fons. Amida uns 56 cm. de fons per 112 cm. d'amplada màxima.

Sitja nº 13

U.E. 1027

Farcit de la sitja nº 13, aquest és un dels dos farcits que han estat estèrils, juntament amb el de la sitja nº 15. Està format per terra argilosa que es barreja amb el terreny natural d'aquesta zona, sauló.

U.E. 1028

El retall d'aquesta sitja és de forma ovoidal, i les seves mides són d'uns 88 cm. de fons per 147 cm. en el seu diàmetre màxim.

Sitja nº 14

U.E. 1031

En aquesta sitja es troba el mateix farcit, típic es podria dir d'aquest camp de sitges, tera argilosa barrejada amb sauló. El material ens ajuda a dir que es tracta d'una de les sitges medievals d'aquest camp.

U.E. 1032

La forma del retall és ovoidal i amb el fons pla. Les mides del retall són d'uns 130 cm. de fons per 175 cm. en el lloc més ample.

Sitja nº 15

U.E. 1033

Aquest és el segon farcit que es mostra totalment estèril de material, junt amb el de la sitja nº 13, format per terra argilosa que es barreja amb el terreny natural d'aquesta zona.

U.E. 1034

La forma del seu retall és ovoidal, amb unes mides d'uns 72 cm. de fons i 147 cm. de diàmetre màxim.

Sitja nº 16

U.E. 1035

El farcit de la sitja nº 16 està format per terra argilosa barrejada amb sauló, el material que apareix en el seu interior la situa entre les sitges d'època medieval.

U.E. 1036

El retall d'aquesta sitja és de forma ovoidal i té un petit dipòsit central al seu fons. Les mides d'aquest retall són: 114 cm. en el lloc que ocupa el dipòsit, la part més fonda, i 141 d'amplada màxima.



JANUS, S.C.

Sitja n° 17

U.E. 1039

Aquest farcit era dels més compactats i argilosos dels que s'han excavat, sempre format per argila i sauló. També apareixia una important quantitat de pedres i teules. Pel material que es recuperà es pot dir que la sitja n° 17 és d'època ibèrica.

U.E. 1040

Retall ovoidal i amb el fons pla, amida 156 cm. d'amplada màxima i 105 cm. de fondària aproximadament.

Sitja n° 18

U.E. 1041

Farcit d'identiques característiques que el de la sitja n° 17 però sense les teules i amb menys quantitat de pedres. També és d'època ibèrica.

U.E. 1042

Retall de forma ovoidal. Les seves mides són de 126 cm. d'ample per 74 cm. de fons.

Sitja n° 19

U.E. 1043

Farcit format per terra argilosa amb sauló, terreny natural, amb molt poca quantitat de ceràmica d'època medieval.

U.E. 1044

La forma del retall de la sitja n° 19, que es veu molt afectada per l'efecte de les màquines que realitzaven els rebaixos inicials del terreny, seria possiblement ovoidal. Les mides que es poden observar actualment són de 96 cm. d'amplada màxima per 48 cm. de fons.

Les següents descripcions corresponen a les sitges que es varen localitzar en el seguiment posterior a l'excavació. Les tres primeres sitges corresponen a les més allunyades del camp excavat, les dues darreres són les que es localitzaren a tocar de l'espai que havia estat objecte d'intervenció.

Sitja n° 20

U.E. 1045

El farcit d'aquesta sitja es compon de terra argilosa i fosca amb carbonets, pedres de tamany mitjà i petits fragments de teula. El material poc material que s'ha recuperat podria donar-nos una cronologia antiga, i relacionar-la amb les que s'han documentat d'època ibèrica.



JANUS, S.C.

U.E. 1046

El retall d'aquesta sitja amida uns 60 cm. a la boca i 80-85 a la part de més amplada. Tot i els rebaixos que l'han malmés parcialment, la seva fondària arriba a uns 70 cm.

Sitja n° 21

U.E. 1047

Aquesta sitja, que ha resultat totalment estèril de material, està farcida per la mateixa terra argilosa barrejada amb el sòl natural (sauló) que ha estat la constant en l'excavació prèvia.

U.E. 1048

Amb una forma ovoidal, molt semblant a la sitja n° 20, fa uns 1'05 cm d'amplada màxima i una fondària de 70-75 cm. A la boca amida uns 75 cm. de diàmetre.

Sitja n° 22

U.E. 1049

El farcit de la sitja 22 és de terra argilosa que pren una tonalitat vermella degut a les vetes del sauló amb el que està barrejada. Tot i que en molt poca quantitat, el material ceràmic que contenia el farcit és d'època ibèrica.

U.E. 1050

El retall d'aquest contenidor és de fons pla, amb un diàmetre màxim al seu interior de 135 cm i una fondària de 180 cm. A la boca fa 110 cm .

Sitja n° 23

U.E. 1051

La sitja n° 23 conté un farcit format per terra argilosa fosca amb inclusió de pedres i teules en una quantitat important. No conté material ceràmic.

U.E. 1052

El retall, que s'observa amb dificultats, té una amplada màxima d'uns 105 cm, i la fondària no es pot precisar amb seguretat.

Sitja n° 24

U.E. 1053

La terra que omple aquesta darrera sitja és idèntica a la descripció de la sitja n° 23, sols es detecta una menor presència de pedres i teules. També aquesta ha resultat totalment estèril.

U.E. 1054

El diàmetre màxim del retall de la sitja n° 24 és de 115 cm, mentre que la seva fondària podria arribar a uns 90 cm.



JANUS, S.C.

CONCLUSIONS

Si deixem de banda el petiti i aïllat abocador modern que conforma el que hem anomenat zona 2, les obres de construcció de la variant de la ctra. Girona - St. Feliu de Guíxols al seu pas per Cassà de la Selva (Gironès) han propiciat la descoberta de restes arqueològiques concentrades en un únic sector del seu recorregut.

L'indret es localitza prop de la masia de la Torremansa, al lloc conegut com el camp de l'Arrencada, en el veïnat de Serinyà. Es tracta d'un lloc lleugerament enturonat, des d'on es pot divisar una bona part dels entorns, entre els que destaca el nucli de Cassà, situat un quilòmetre en direcció nord.

Les troballes consisteixen en un total de 23 sitges i 3 escombreres, totes retallades en el subsòl natural, que pertanyen a dos moments històrics ben diferenciats. Per una banda, 8 sitges i dues escombreres han proporcionat materials d'època ibèrica tardana (segle II aC), mentre que unes altres 12 sitges i l'escombrera restant daten de la baixa edat mitjana (segles XIII-XV). Tres de les sitges (les nº 13, 15 i 21) no han proporcionat material arqueològic i són del tot indatables, en no existir cap altra dada estratigràfica que el seu farcit. La única relació existent entre les sitges de les dues fases, per tant, és el fet casual de trobar-se exactament en el mateix indret, fins i tot en alguns casos retallant-se.

Les sitges ibèriques

Pertanyen al segle II aC vuit sitges (nº 4, 5, 8, 11, 17, 18, 20 i 22), i dues escombreres (nº 2 i 3). Des del punt de vista formal les sitges són ben variades: les nº 4 i 20 són de petites dimensions, ja que no superen el metre de diàmetre, mentre que les nº 5, 17 i 22 són més grans: la primera arriba als 150 cms. de fondària, la segona supera els 160 cms. de diàmetre màxim i la tercera té una profunditat que volta els 180 cms. La sitja nº 8 és de secció més aviat cilíndrica i de dimensions mitjanes, la nº 18 presenta un contorn amb algunes irregularitats i la nº 11, finalment, tot i que és de dimensions força grans, no s'ha pogut acabar d'excavar per problemes meteorològics. Com a dada remarcable, la nº 5 té un petit dipòsit semiesfèric de decantació al fons i, com passa també amb la nº 4, es troba seccionada per la posterior excavació, en època baixmedieval, de la sitja nº 2. Els farcits són molt variats, però hi predominen els composts per grans pans de la mateixa argila del subsòl, que provenen amb tota versemblança de l'excavació d'altres sitges. Pel que fa a les escombreres, tenen els contorns totalment irregulars i hem de destacar la nº 2, de grans dimensions i amb molt material arqueològic, sobretot ceràmic.

La datació cal establir-la al segle II aC o a la primera meitat del segle següent, sense que l'escàs material arqueològic aparegut permeti establir majors precisions ni apreciar distincions entre els farcits de les diferents fosses. Predomina clarament el material



JANUS, S.C.

indígena (comunes ibèriques, ceràmica a mà, àmfora, algun *kalathos*, i bicònics i pàteres de grisa de la costa catalana). Entre les importacions hem d'esmentar tan sols dos fragments informes de Campaniana A, una vora de la forma Lamboglia 5 de Campaniana B i algun exemplar d'àmfora itàlica de la forma Dressel 1A.

Aquestes sitges podrien estar relacionades amb altres jaciments de la mateixa època documentats en el terme de Cassà. Sens dubte, el més conegut és el poblat ibèric del Puig del Castell. Està situat en el veïnat de la Verneda, en un turó que forma part dels darrers contraforts de les Gavarres i des d'on es domina tota la zona nord de la plana de la Selva. Aquest poblat fou descobert l'any 1964 i s'hi portaren a terme diverses campanyes d'excavació, que deixaren al descobert un tram de muralla que envoltava el poblat i restes de les fonamentacions de les cases que hi havia en el seu interior. Es recuperà també un important conjunt de material ceràmic, que va permetre saber que el poblat havia estat ocupat entre els segles IV i II aC.

En el mateix nucli de Cassà i en el seu entorn immediat es coneixen altres sitges d'època ibèrica. A finals dels anys setanta en fou excavada una a la rambla Onze de Setembre, i els materials que van aparèixer en el seu interior, tot i que no eren gaire abundants, van permetre situar el seu abandonament en el segle II aC. De la mateixa època és la sitja descoberta dins la propietat de la família Roser, en el veïnat de Matamala. En aquest cas, però, els materials recuperats foren molt nombrosos i formen el conjunt més important conegut fins al moment en el terme de Cassà. Finalment, es coneixen tres sitges més, localitzades recentment i encara pendents d'excavació. N'hi ha dues a la zona del Polígon, al sud-oest del nucli, i una en un marge proper a la carretera que porta a Riudellots, a poca distància del poble.

Cal esmenar també la localització de materials d'època ibèrica, majoritàriament dels segles III-II aC., en altres indrets del municipi : l'Ermar dels Camins Blancs, en el veïnat de les Serres, el Formigat, proper a can Torrent i al peu del Puig Seglar, el puig de l'Esquetlla, al nord del puig del Castell i el Camp de les Romerenques, a l'esquerra de la carretera dels Metges, poc després de can Jan del Pla.

Les sitges baixmedievalls

Dotze sitges (nº 1, 2, 3, 6, 7, 9, 12, 14, 16, 19, 23 i 24) i una escombrera (nº 1) es poden datar entre els segles XIII i XV. Igual que les ibèriques, són força variades des del punt de vista formal. N'hi ha cins que tenen la forma de grans dipòsits globulars, amb unes mides que volten els 160-180 cms. de diàmetre màxim i els 120-140 cms. de profunditat. Són així les sitges nº 2, 6, 9, 14 i 16, iés la nº 14 la que es troba en millor estat de conservació, pràcticament sencera. La resta de les sitges d'aquesta fase són més petites (rarament superen els 130 cms. de diàmetre màxim) i presenten les parets més rectes, com les nº 3 i 7, o bé lleugerament corbades, com la nº 1. Les nº 12, 19, 23 i 24,



JANUS, S.C.

conservades només en una profunditat de 50-60 cms., foren malmeses per rebaixos posteriors del terreny natural i noes poden restituir amb fiabilitat. Les sitges nº 12 i 16 tenen un petit dipòsit semiesfèric de decantació al fons, i destaca la primera, que el té totalment descentrat, a tocar ja de la paret.

Pel que fa als farcits, són molt variats. En alguns casos hi ha moltes restes del mateix sauló procedent amb seguretat de l'excavació d'altres sitges. En d'altres, en canvi, la terra que els compona és totalment heterogènia, d'abocador, amb considerables inclusions, sobretot carbons, alguna pedra i fragments de teula aràbiga.

El material arqueològic aparegut permet situar l'obliteració d'aquestes sitges al segle XIII, llevat de la nº 9, que podem portar clarament al segle XV. Destaquen en aquest sentit les dues monedes aparegudes: una, trobada a la sitja nº 6, és un diner valencià de Jaume I (1213-1276), i l'altra, procedent de la sitja nº 1, és il·legible, tot i que els trets que se'n poden apreciar ens remet a una cronologia semblant. La ceràmica és tota grisa i de pasta grollera, amb predomini de les típiques olles i gerres de perfil en S i fons pla, amb alguna excepció, com la dorca apareguda a la sitja nº 6 que, decorada amb línies incises i motius estampats, ens remet a una cronologia, a tot estirar, de finals del segle XIII o principis del XIV.

La sitja nº 9, la més moderna, es pot datar sense massa problemes al segle XV gràcies, sobretot, a la presència en el seu farcit d'un bol decorat en blau valencià i d'una gerra vidrada, les úniques peces d'aquestes tipologies aparegudes en tot el jaciment. Aquesta sitja, a més, ha estat especialment rica en material arqueològic de ferro, entre el que destaquem ena falç, una argolla, claus i diversos fragments informes.

Aquestes sitges cal relacionar-les amb l'explotació agrària dels camps més propers, que segurament estarien relacionats amb algun dels masos que documentem en el veïnat de Serinyà en aquesta època, molt possiblement el de la Torremansa, ja que la resta de masos propers (cal Garrango, can Bernada, etc.) són més moderns.



JANUS, S.C.

BIBLIOGRAFIA

AA.DD., 1994, *Carta arqueològica del Gironès*, Servei d'Arqueologia, Generalitat de Catalunya, Barcelona (inèdita).

BAGUÉ E., CARRERAS J. I GUTIÉRREZ O., 1990, *Cassà de la Selva*, Quaderns de la Revista de Girona, 30, Girona.

BOSCH I CODOLÀ, J., 1978, Troballes ibèriques a Cassà de la Selva, *Llum i Guia* 335, Cassà de la Selva, desembre 1978.

BURCH I RIUS, J., 1996, *L'emmagatzematge de cereals en època ibèrica al nord-est de Catalunya*, Tesi doctoral, Universitat de Girona (inèdita).

BUTLLETÍ DE LA COLLA EXCURSIONISTA CASSANENCA, 1963-67.

DRECERA. Publicació periòdica de la Colla Excursionista Cassanenca, 1979-96.

GENER I ROCA, J., 1970, *Apunts d'Història de Cassà de la Selva*, Colla Excursionista Cassanenca, Cassà de la Selva.

JUANOLA BENET, M., 1958, *Reportajes Históricos de Cassà de la Selva*, Cassà de la Selva.

LLUMIGUIA, 1966, Vida cassanense. Descubrimiento de una ciudad ibérica, *Luz y Guía* 222, Cassà de la Selva, abril 1966.

LLUMIGUIA, 1974, Context històric de l'oppidum preromà del Puig del Castell, *Llum i Guia* 285, Cassà de la Selva, maig 1974.

LLUMIGUIA, 1995, Adéu a la sitja ibèrica. Es fa el mur de formigó, *Llum i Guia* 519, Cassà de la Selva, juliol 1995.

MERINO I SERRA, J., 1996, *Els jaciments arqueològics de Cassà de la Selva. Inventari dels jaciments i troballes del terme municipal*, Ajuntament de Cassà de la Selva (inèdit).

MERINO I SERRA, J., 1998, *Cassà de la Selva i els seus orígens*, Ajuntament de Cassà de la Selva.



JANUS, S.C.

NOLLA J.M. I CASAS J., 1984, *Carta arqueològica de les comarques de Girona. El poblament d'època romana al nord-est de Catalunya*, Centre d'Investigacions Arqueològiques, Girona.

OLIVA I PRAT, M., 1967, *Inventario de los Castillos, Fortalezas, Recintos amurallados, Torres de defensa y Casas fuertes de la Provincia de Gerona*, *Revista de Gerona* 40, Girona, 21-34.

NIF G-17364267



JANUS, S.C.

ANNEX

La darrera fase dels treballs de seguiment de les obres de construcció de la variant de la carretera C-250 al seu pas per la vila de Cassà de la Selva, s'ha efectuat durant els mesos d'octubre i novembre de 1999.

En aquest període s'han realitzat els darrers rebaixos de terres corresponents al tram que enllaça la carretera de Riudellots de la Selva amb la mateixa C-250 a la sortida de Cassà en direcció a Girona. Aquest tram ha estat el darrer en la intervenció de les obres de la nova carretera degut a les dificultats que comportava el fet que la canalització d'aigües que abasteix la ciutat de Cassà passava exactament per aquest indret.

Després de fer les rases pertinents per canviar i reubicar els tubs d'aquesta infraestructura, a més de construir diversos murs de contenció per evitar moviments de terres i problemes estructurals en els habitatges que a partir d'ara restaran més propers al nou traçat, es dugueren a terme uns rebaixos molt menors que els que havien afectat altres trams de la variant (d'entre 50 i 80 cm). Els resultats d'aquesta actuació resultaren totalment negatius, no es va recuperar material arqueològic ni es va documentar cap resta susceptible de ser esmentada. De fet, el subsòl natural aflorava arreu just sota una capa vegetal de molt poca entitat.

També es va aprofitar aquesta darrera intervenció de seguiment arqueològic per supervisar les feines que es portaven a cap als diferents enllaços de la variant amb les carreteres locals i els diversos camins que intersectaran i s'uniran a la nova construcció des d'ara. Els resultats varen ser negatius en tots els casos.

NIR 0-17304.z07



JANUS, S.C.

PLANIMETRIA

NIF G-17304207

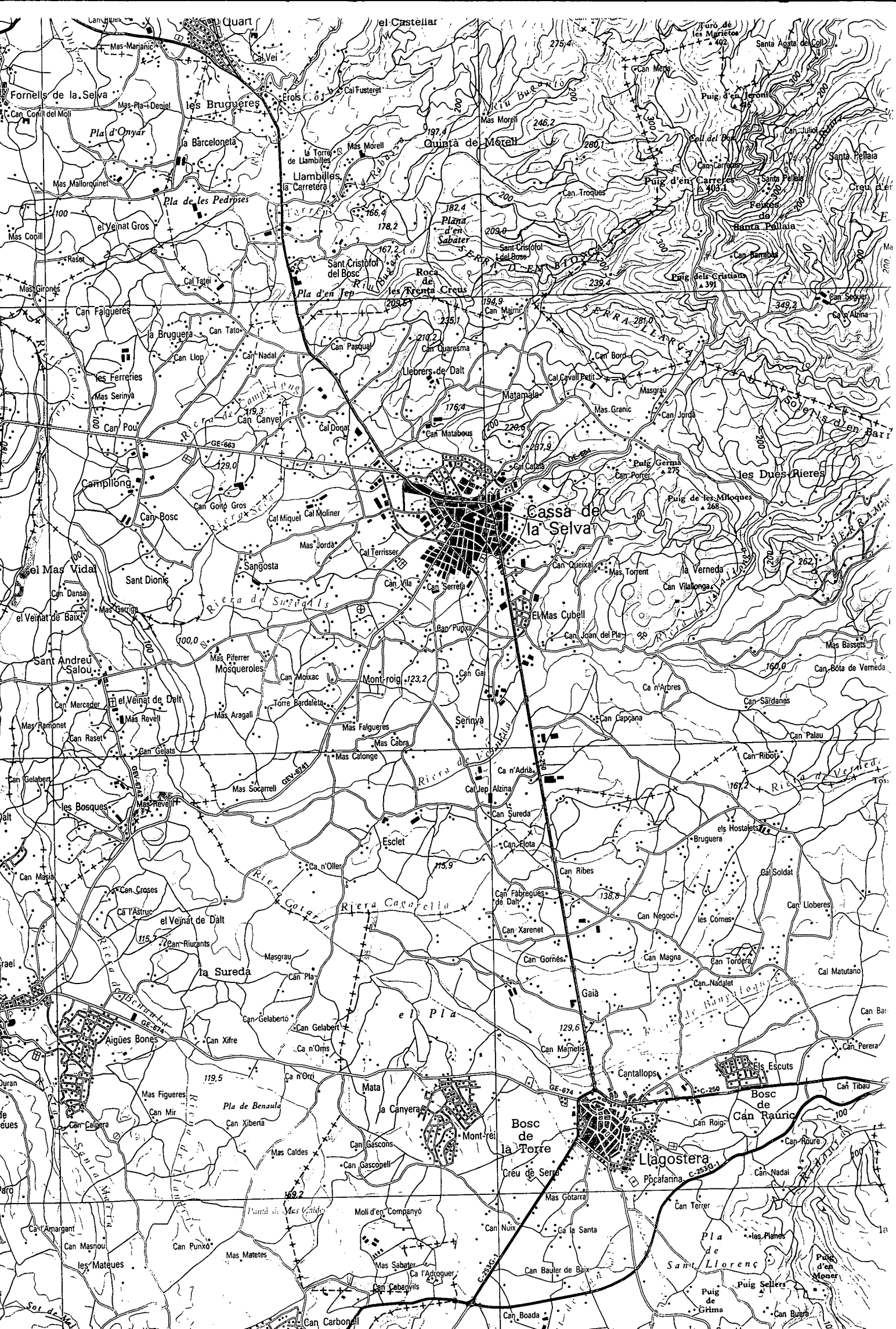


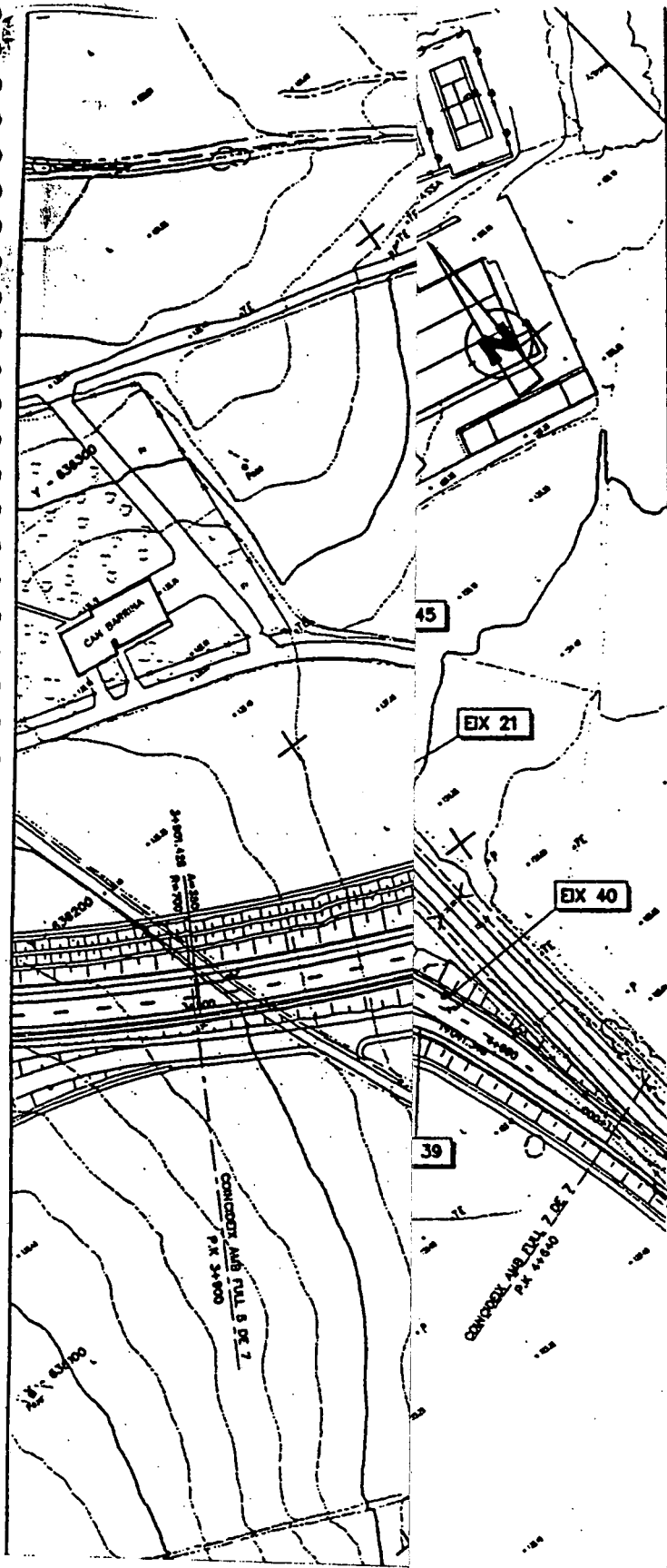
JANUS, S.C.

Índex de plantes i seccions:

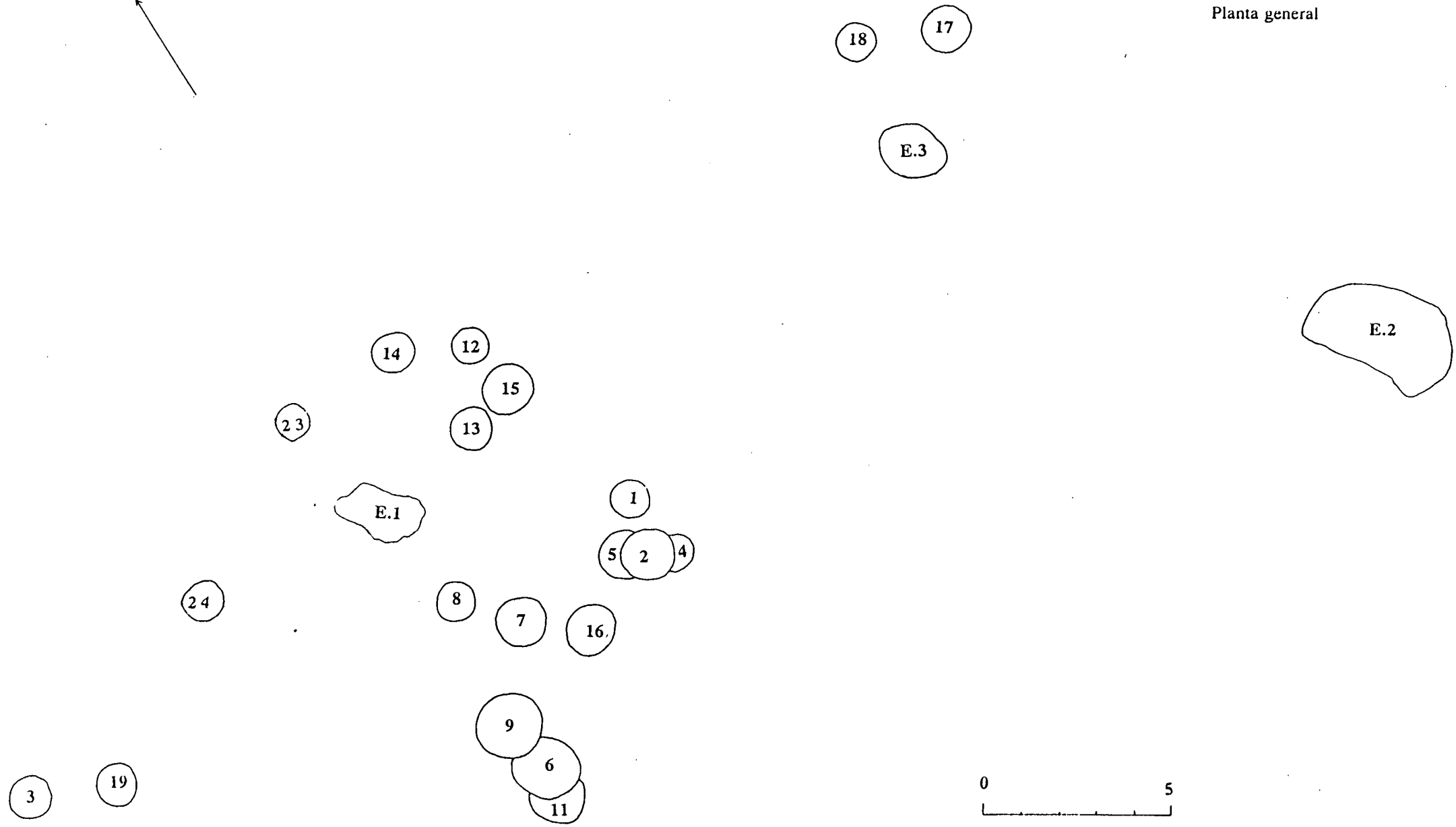
1. Situació de la vila de Cassà de la Selva
2. Situació del jaciment dins el traçat de la variant
- 3 i 4. Planta general de les sitges
5. Situació de les seccions
6. Seccions A (sitja 1), B (sitja 3) i C (sitges 4, 2 i 5)
7. Seccions D (sitges 11, 6 i 9) i E (sitges 16, 7 i 8)
8. Seccions F (sitges 12 i 14) i G (sitges 13 i 15)
9. Seccions H (sitges 17 i 18) i I (sitja 19)

NIF G-17/364267





CAMP DE L'ARRENCADA-1999
Cassà de la Selva, Gironès
Planta general



CAMP DE L'ARRENCADA-1999
Cassà de la Selva, Gironès



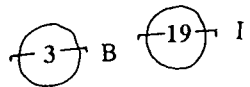
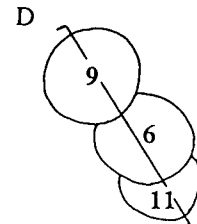
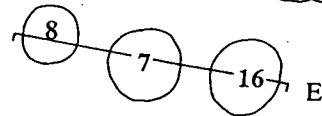
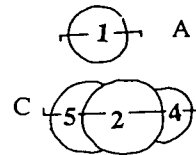
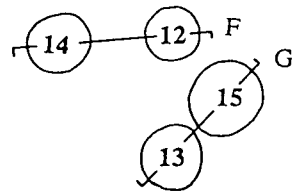
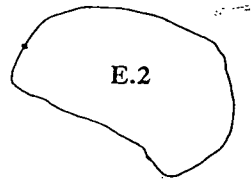
20

21

22



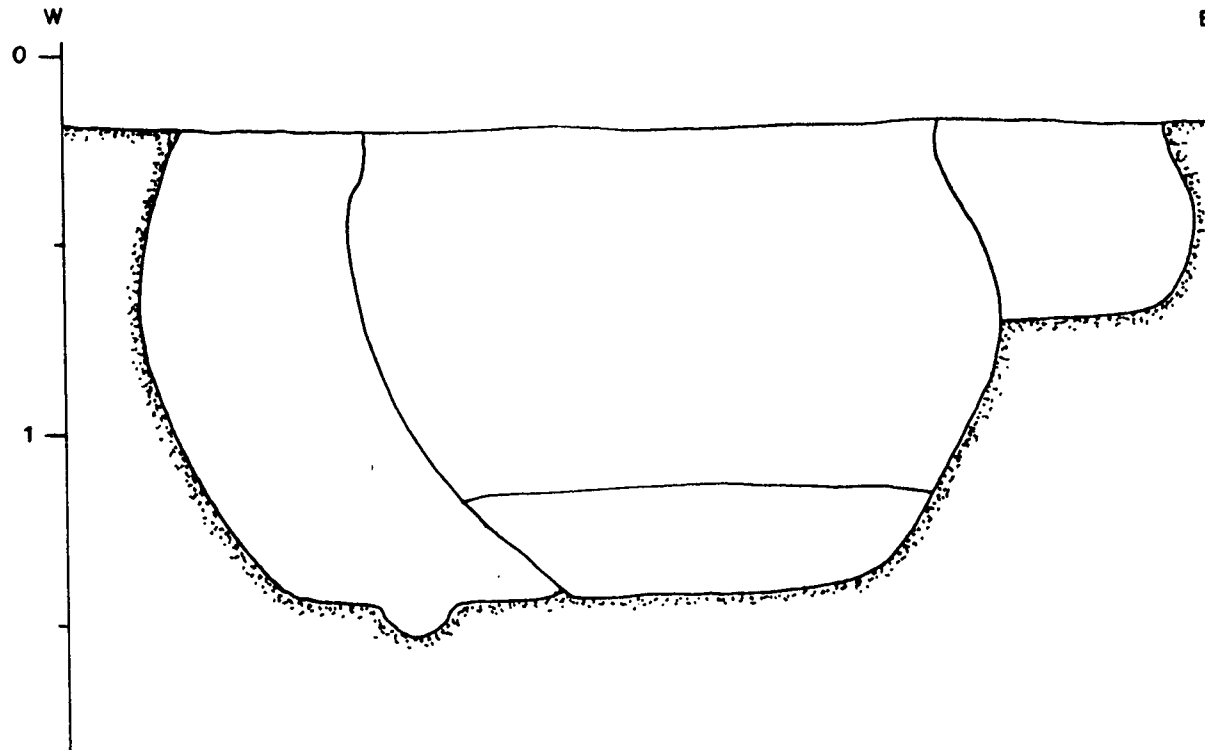
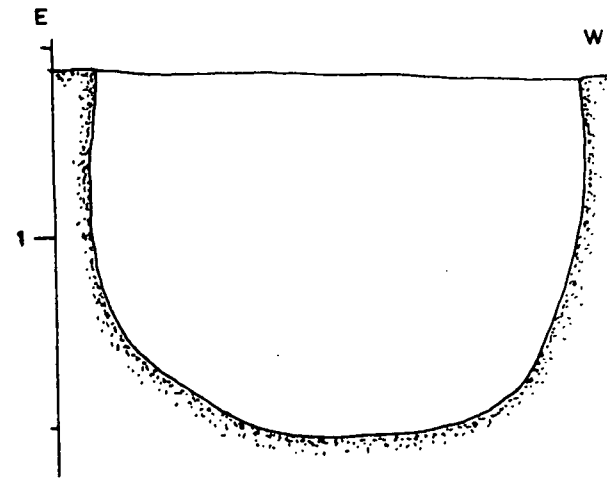
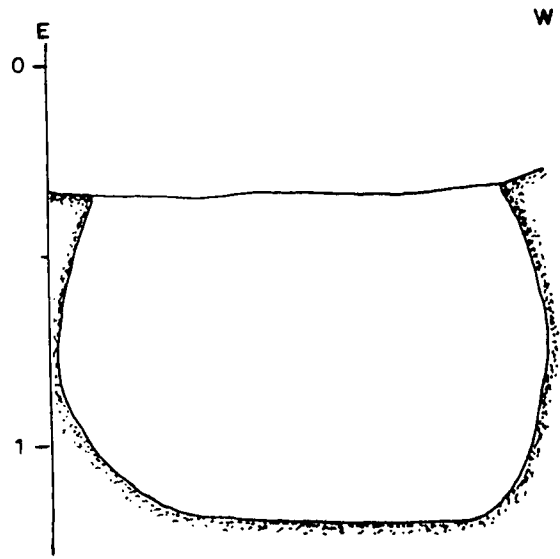
CAMP DE L'ARRENCADA-1999
Cassà de la Selva, Gironès
situació de les seccions



CAMP DE L'ARRENCADA-1999

Cassà de la Selva, Gironès

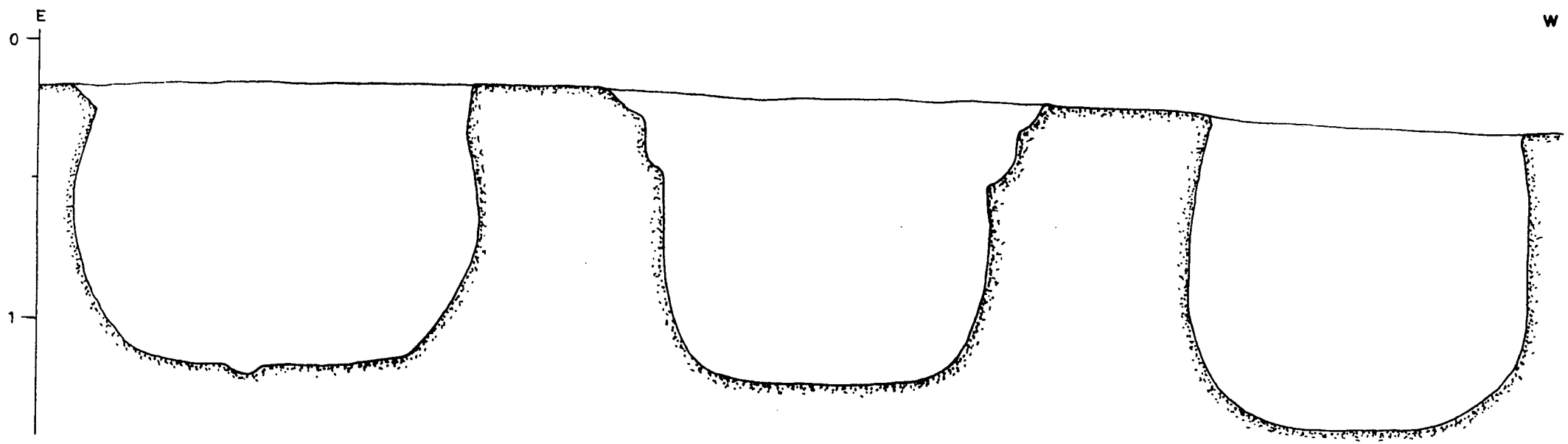
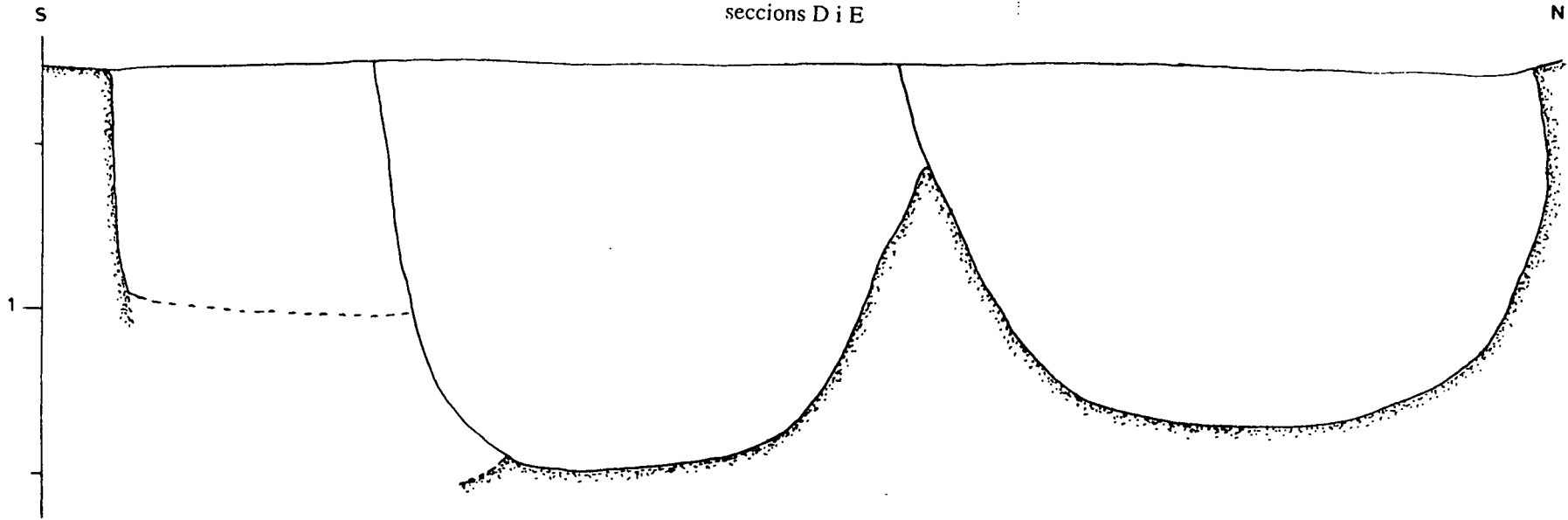
seccions A, B i C



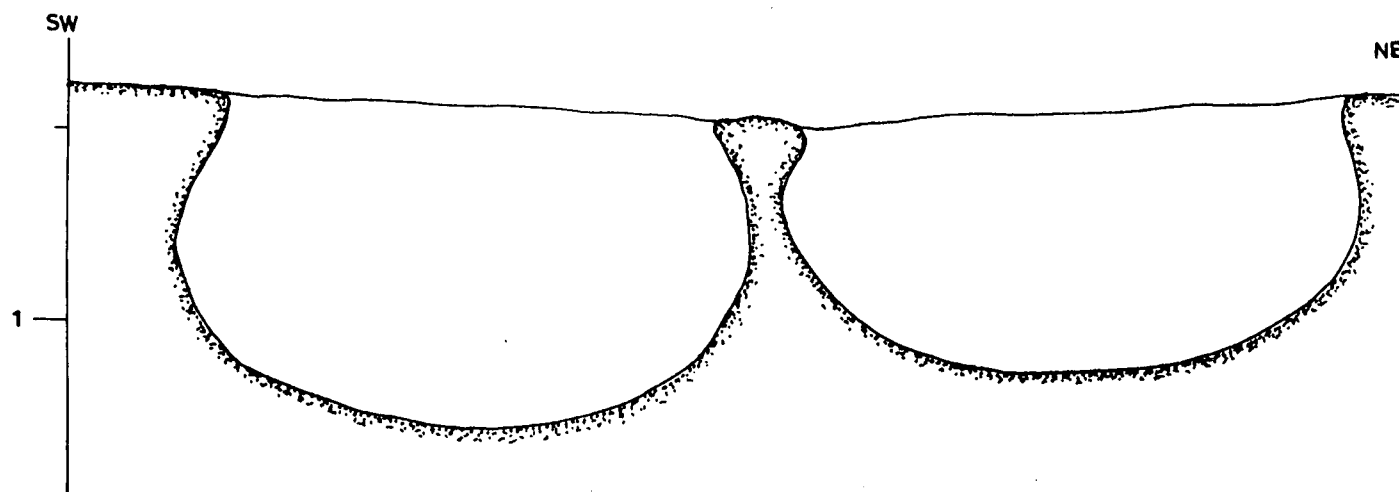
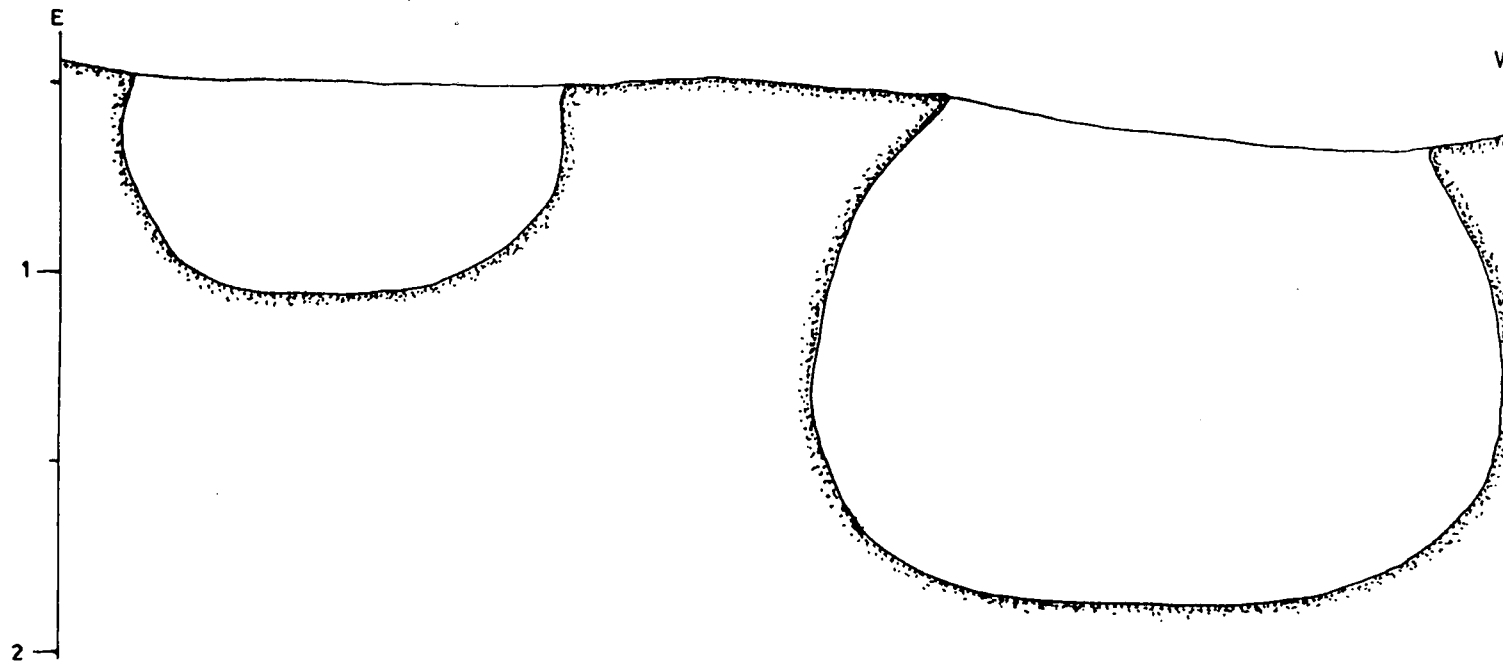
CAMP DE L'ARRENCADA-1999

Cassà de la Selva, Gironès

seccions D i E



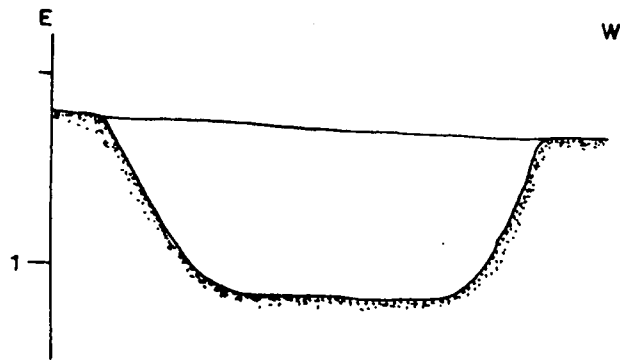
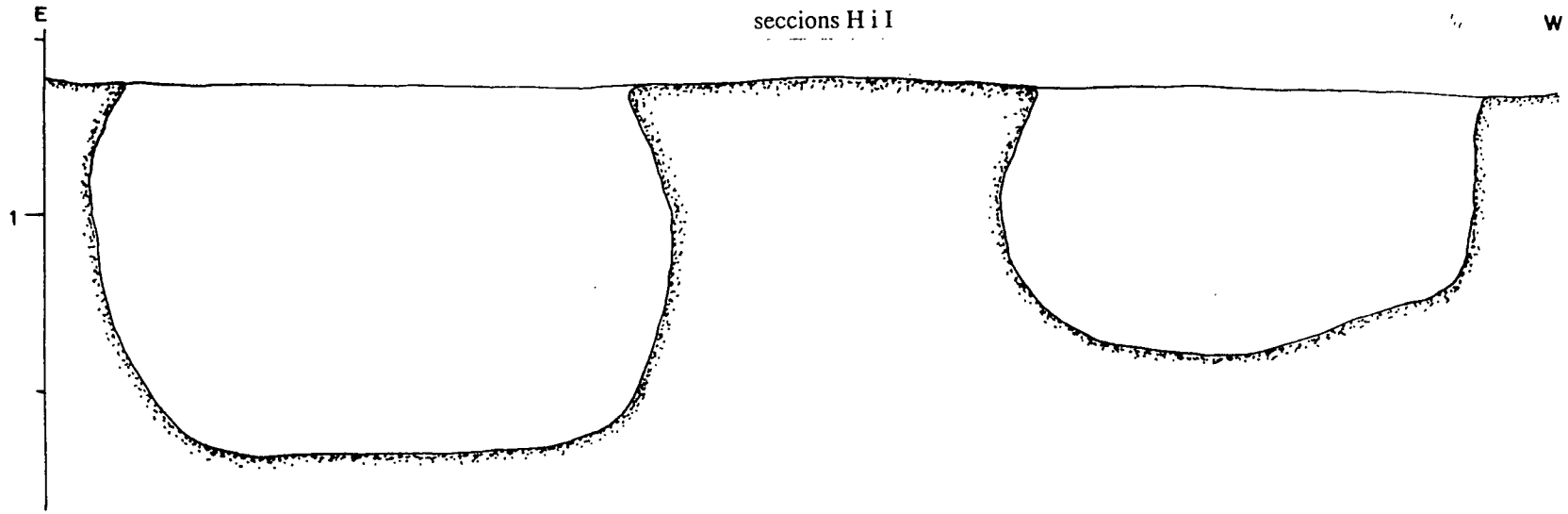
W CAMP DE L'ARRENCADA-199
Cassà de la Selva, Gironès
seccions F i G



CAMP DE L'ARRENCADA-1999

Cassà de la Selva, Gironès

seccions H i I





JANUS, S.C.

INVENTARIS DE MATERIAL ARQUEOLÒGIC

Gestió de patrimoni arqueològic i cultural

Pl. Estació, 1 · Tel. 972 22 84 08 · Mòbil 919 93 49 38 · 17410 SILS

VARIANT DE CASSÀ DE LA SELVA 1999
(Cassà de la Selva, el Gironès)

Inventari de material arqueològic

SITJA 1
UE. 1001

<u>Material ceràmic</u>	Vores	Bases	Nanses	s/f	div.	TOTAL
Grollera reduïda a torn	24	1	347	26	-	398

<u>Material no ceràmic</u>	TOTAL
Fauna	1
Ferro (claus)	2

VARIANT DE CASSÀ DE LA SELVA 1999
(Cassà de la Selva, el Gironès)

Inventari de material arqueològic

SITJA 2
UE. 1003

Material ceràmic	Vores	Bases	Nanses	s/f	div.	TOTAL
Àmfora itàlica	-	1	-	5	-	6
Àmfora ibèrica	-	-	-	5	-	5
Grisa de la costa catalana	-	1	-	1	-	2
Comuna ibèrica oxidada	1	-	-	8	-	9
Ceràmica a mà	1	-	-	6	-	7
Grollera a torn	1	-	-	9	-	10
Material no ceràmic						TOTAL
Fragment de molí						1

VARIANT DE CASSÀ DE LA SELVA 1999
(Cassà de la Selva, el Gironès)

Inventari de material arqueològic

SITJA 3 UE. 1005

Material ceràmic	Vores	Bases	Nanses	s/f	div.	TOTAL
Grollera reduïda a torn	-	-	-	9	-	9

Material no ceràmic	TOTAL
Fauna	7

VARIANT DE CASSÀ DE LA SELVA 1999
(Cassà de la Selva, el Gironès)

Inventari de material arqueològic

SITJA 4 UE. 1007

Material ceràmic	Vores	Bases	Nanses	s/f	div.	TOTAL
Àmfora púnica	-	-	-	1	-	1
Àmfora itàlica	-	-	-	24	-	24
Àmfora ibèrica	-	1	1	10	-	12
Comuna ibèrica oxidada	-	-	-	24	-	24
Comuna ibèrica reduïda	-	-	1	-	-	1
Grisa de la costa catalana	4	5	-	53	-	62
Ceràmica a mà	11	8	4	85	-	108

Material no ceràmic	TOTAL
Pondus	2
Molí	1

VARIANT DE CASSÀ DE LA SELVA 1999
(Cassà de la Selva, el Gironès)

Inventari de material arqueològic

SITJA 2
UE. 1009

Material ceràmic	Vores	Bases	Nanses	s/f	div.	TOTAL
Grollera reduïda a torn	1	2	-	34	1	38
Àmfora itàlica	-	-	-	1	-	1

VARIANT DE CASSÀ DE LA SELVA 1999
(Cassà de la Selva, el Gironès)

Inventari de material arqueològic

SITJA 5
UE. 1010

Material ceràmic	Vores	Bases	Nanses	s/f	div.	TOTAL
Ceràmica a mà	-	-	-	4	-	4
Comuna ibèrica oxidada	-	-	-	7	-	7
Grisa de la costa catalana	1	-	-	-	-	1
Àmfora ibèrica	-	-	-	39	-	39

VARIANT DE CASSÀ DE LA SELVA 1999
(Cassà de la Selva, el Gironès)

Inventari de material arqueològic

SITJA 6
UE. 1012

Material ceràmic	Vores	Bases	Nanses	s/f	div.	TOTAL
Grollera reduïda a torn	7	1	-	64	-	72

Material no ceràmic	TOTAL
Fauna	3
Ferro	3

VARIANT DE CASSÀ DE LA SELVA 1999
(Cassà de la Selva, el Gironès)

Inventari de material arqueològic

SITJA 7
UE. 1014

<u>Material ceràmic</u>	<u>Vores</u>	<u>Bases</u>	<u>Nanses</u>	<u>s/f</u>	<u>div.</u>	<u>TOTAL</u>
Grollera reduïda a torn	3	5	1	13	-	22

<u>Material no ceràmic</u>	<u>TOTAL</u>
Ferro (claus)	2

VARIANT DE CASSÀ DE LA SELVA 1999
(Cassà de la Selva, el Gironès)

Inventari de material arqueològic

SITJA 8
UE. 1016

Material ceràmic	Vores	Bases	Nanses	s/f	div.	TOTAL
Àmfora itàlica	-	-	-	1	-	1
Àmfora ibèrica	-	-	-	4	-	4
Comuna ibèrica	1	-	-	16	-	17
Grisa de la costa catalana	1	-	1	2	-	4
Ceràmica a mà	-	1	-	2	-	3
Grollera reduïda torn medieval	-	2	-	6	-	8

VARIANT DE CASSÀ DE LA SELVA 1999
(Cassà de la Selva, el Gironès)

Inventari de material arqueològic

SITJA 9
UE. 1018

<u>Material ceràmic</u>	<u>Vores</u>	<u>Bases</u>	<u>Nanses</u>	<u>s/f</u>	<u>div.</u>	<u>TOTAL</u>
Grollera reduïda a torn	10	5	-	71	-	861
Grollera oxidada a torn	1	-	-	-	-	1
Blau valencià	1	-	-	-	-	1
Vidrada	1	(peça completa)				1

<u>Material no ceràmic</u>	<u>TOTAL</u>
Ferro (argolla, falç, clau de ganxo, fragments s/f)	10

VARIANT DE CASSÀ DE LA SELVA 1999
(Cassà de la Selva, el Gironès)

Inventari de material arqueològic

ESCOBRERA 1
UE. 1020

<u>Material ceràmic</u>	<u>Vores</u>	<u>Bases</u>	<u>Nanses</u>	<u>s/f</u>	<u>div.</u>	<u>TOTAL</u>
Grollera reduïda a torn	-	-	-	5	-	5

VARIANT DE CASSÀ DE LA SELVA 1999
(Cassà de la Selva, el Gironès)

Inventari de material arqueològic

SITJA 11
UE. 1022

Material ceràmic	Vores	Bases	Nanses	s/f	div.	TOTAL
Comuna ibèrica oxidada	-	-	-	6	-	6
Ibèrica pintada	-	-	-	1	-	1
Ceràmica a mà	-	-	-	8	1	9

VARIANT DE CASSÀ DE LA SELVA 1999
(Cassà de la Selva, el Gironès)

Inventari de material arqueològic

SITJA 12
UE. 1024

Material ceràmic	Vores	Bases	Nanses	s/f	div.	TOTAL
Grollera reduïda a torn	-	-	-	11	-	11

Material no ceràmic	TOTAL
Fauna	8

VARIANT DE CASSÀ DE LA SELVA 1999
(Cassà de la Selva, el Gironès)

Inventari de material arqueològic

ESCOBRERA 2 UE. 1029

Material ceràmic	Vores	Bases	Nanses	s/f	div.	TOTAL
Àmfora ibèrica	2	1	1	41	-	45
Àmfora itàlica	2	-	-	45	-	47
Comuna ibèrica oxidada	11	3	9	132	-	155
Grisa de la costa catalana	3	3	-	14	-	20
Ceràmica a mà	2	4	14	90	2	112
Ungüentari	-	1	-	-	-	1

Material no ceràmic	TOTAL
Pondus	1
Molí	1

VARIANT DE CASSÀ DE LA SELVA 1999
(Cassà de la Selva, el Gironès)

Inventari de material arqueològic

SITJA 14
UE. 1031

<u>Material ceràmic</u>	<u>Vores</u>	<u>Bases</u>	<u>Nanses</u>	<u>s/f</u>	<u>div.</u>	<u>TOTAL</u>
Grollera reduïda a torn	8	7	-	64	-	79
Comuna oxidada	-	-	-	3	-	3
<u>Material no ceràmic</u>						<u>TOTAL</u>
Fauna (1 mandíbula, 2 dents, 2 ossos)						5

VARIANT DE CASSÀ DE LA SELVA 1999
(Cassà de la Selva, el Gironès)

Inventari de material arqueològic

SITJA 16
UE. 1035

<u>Material ceràmic</u>	<u>Vores</u>	<u>Bases</u>	<u>Nanses</u>	<u>s/f</u>	<u>div.</u>	<u>TOTAL</u>
Grollera reduïda a torn	2	2	-	49	2	55
Comuna oxidada	-	-	-	1	-	1
<u>Material no ceràmic</u>						<u>TOTAL</u>
Vidre	2	2	-	37	-	41

VARIANT DE CASSÀ DE LA SELVA 1999
 (Cassà de la Selva, el Gironès)

Inventari de material arqueològic

ESCOBRERA 3 UE. 1037

Material ceràmic	Vores	Bases	Nanses	s/f	div.	TOTAL
Campaniana A	-	-	-	1	-	1
Campaniana B	1	-	-	-	-	1
Grisa de la costa catalana	-	1	-	-	-	1
Ceràmica a mà	3	-	1	4	-	8
Àmfora itàlica	-	-	2	-	-	2
Comina ibèrica oxidada	2	-	1	11	-	14
Àmfora ibèrica	-	-	-	17	-	17
Material no ceràmic						TOTAL
Pondus						1

VARIANT DE CASSÀ DE LA SELVA 1999
(Cassà de la Selva, el Gironès)

Inventari de material arqueològic

SITJA 17
UE. 1039

Material ceràmic	Vores	Bases	Nanses	s/f	div.	TOTAL
Àmfora itàlica	-	-	-	7	-	7
Àmfora ibèrica	-	-	-	6	-	6
Grisa de la costa catalana	-	-	-	1	-	1
Comuna ibèrica oxidada	1	-	-	20	-	21
Ceràmica a mà	1	2	-	-	-	3
Campaniana B	-	-	-	1	-	1

Material no ceràmic	TOTAL
Fauna	3
Malacologia	1

VARIANT DE CASSÀ DE LA SELVA 1999
(Cassà de la Selva, el Gironès)

Inventari de material arqueològic

SITJA 18
UE. 1041

Material ceràmic	Vores	Bases	Nanses	s/f	div.	TOTAL
Comuna ibèrica oxidada	2	-	-	1	-	3
Ceràmica a mà	-	-	-	2	-	2
Grisa de la costa catalana	-	-	-	1	-	1
Àmfora itàlica	-	-	-	2	-	2

VARIANT DE CASSÀ DE LA SELVA 1999
(Cassà de la Selva, el Gironès)

Inventari de material arqueològic

SITJA 19
UE. 1043

Material ceràmic	Vores	Bases	Nanses	s/f	div.	TOTAL
Grollera reduïda a torn	3	1	-	11	-	15
Comuna oxidada	-	-	-	2	-	2

VARIANT DE CASSÀ DE LA SELVA 1999
(Cassà de la Selva, el Gironès)

Inventari de material arqueològic

SITJA 1
UE. 1045

Material ceràmic	Vores	Bases	Nanses	s/f	div.	TOTAL
Comuna oxidada torn	-	-	-	1	-	1
Ceràmica a mà	1	-	-	2	-	3

VARIANT DE CASSÀ DE LA SELVA 1999
(Cassà de la Selva, el Gironès)

Inventari de material arqueològic

SITJA 22
UE. 1049

Material ceràmic	Vores	Bases	Nanses	s/f	div.	TOTAL
Comuna oxidada torn ibèrica	1	-	-	2	-	3
Comuna reduïda torn ibèrica	1	-	-	-	-	1

VARIANT DE CASSÀ DE LA SELVA 1999
(Cassà de la Selva, el Gironès)

Inventari de material arqueològic

SECTOR 2
UE.2001

Material ceràmic	Vores	Bases	Nanses	s/f	div.	TOTAL
Vidrada	7	1	4	-	-	12



JANUS, S.C.

MATERIAL ARQUEOLÒGIC

NIF G-17/304207

Gestió de patrimoni arqueològic i cultural

Pl. Estació, 1 · Tel. 972 22 84 08 · Mòbil 919 93 49 38 · 17410 SILS



JANUS, S.C.

Índex de làmines:

Làmina I

1. U.E. 1001. Grollera reduïda a torn.
2. U.E. 1003. Comuna ibèrica.
3. U.E. 1003. Grisa de la costa catalana.

Làmina II

1. U.E. 1001. Grollera reduïda a torn.
- 2 i 3. U.E. 1007. Ceràmica a mà.

Làmina III

- 1 i 2. U.E. 1007. Grisa de la costa catalana.
- 3 i 4. U.E. 1007. Ceràmica a mà.

Làmina IV

1. U.E. 1007. Ceràmica a mà.
2. U.E. 1016. Comuna ibèrica. Kalathos.
3. U.E. 1018. Grollera reduïda a torn.

Làmina V

1. U.E. 1009. Grollera reduïda a torn.

Làmina VI

1. U.E. 1012. Grollera reduïda a torn.

Làmina VII

1. U.E. 1018. Grollera reduïda a torn.
2. U.E. 1018. Blau valencià.

Làmina VIII

1. U.E. 1018. Vidrada.

Làmina IX

1. U.E. 1031. Grollera reduïda a torn.
2. U.E. 1037. Pondus.

Làmina X

1. U.E. 1029. Àmfora itàlica. Dressel 1A.
2. U.E. 1029. Comuna ibèrica.
3. U.E. 1029. Comuna ibèrica. Kalathos.

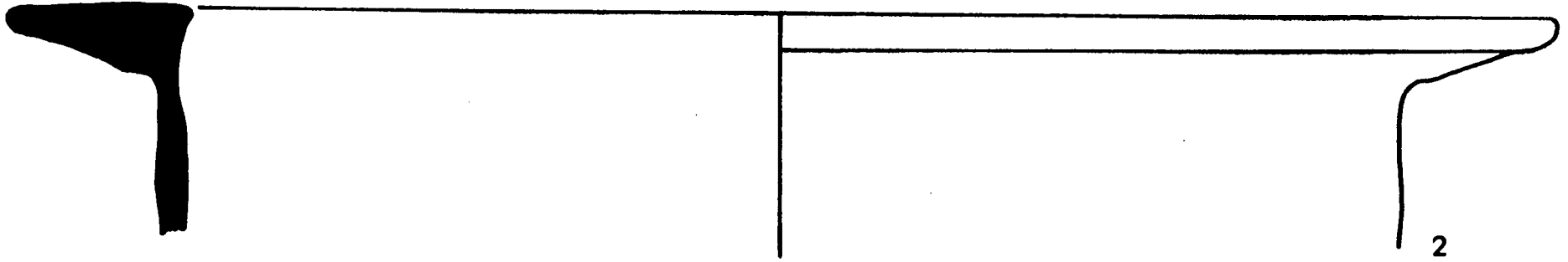
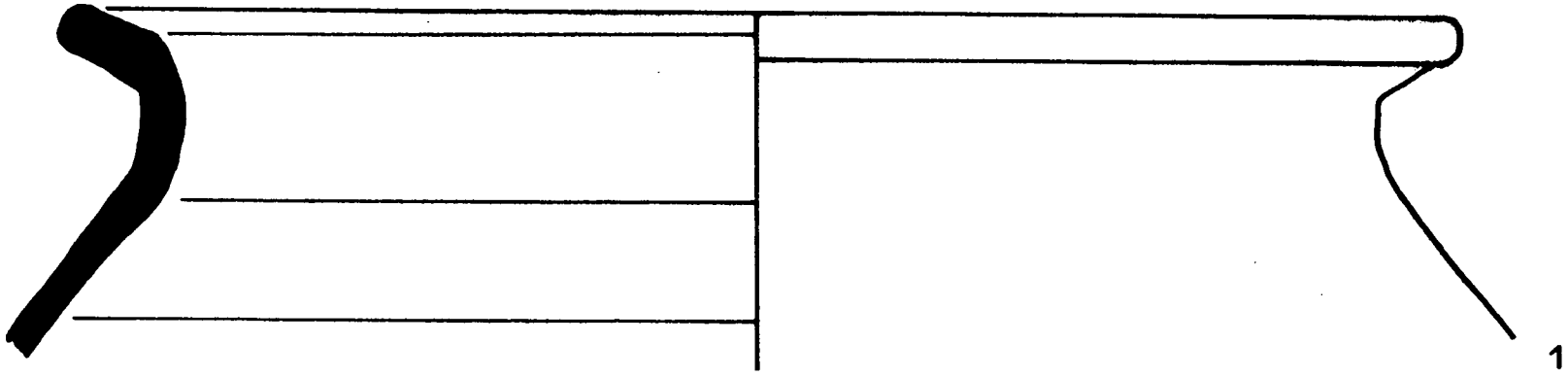


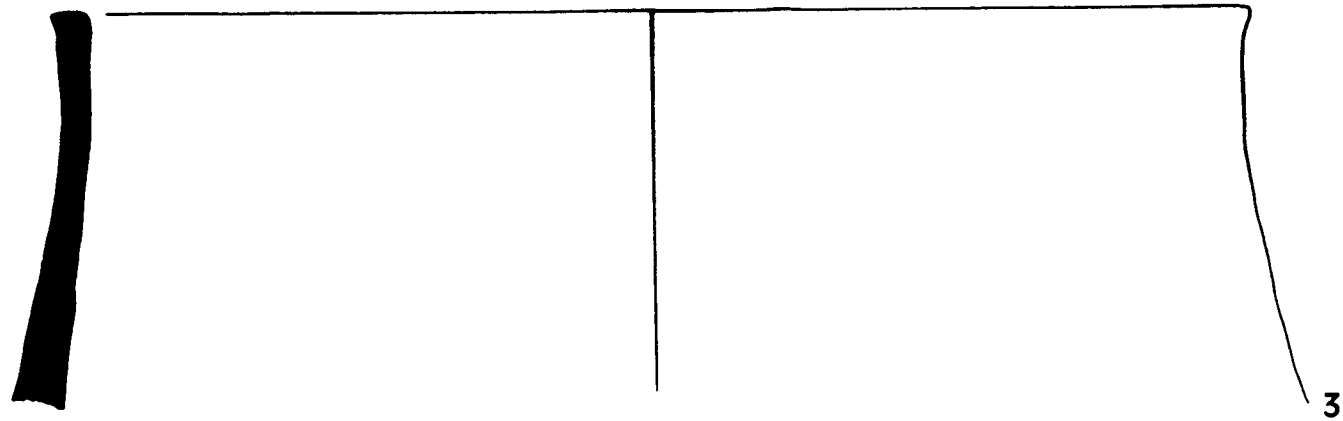
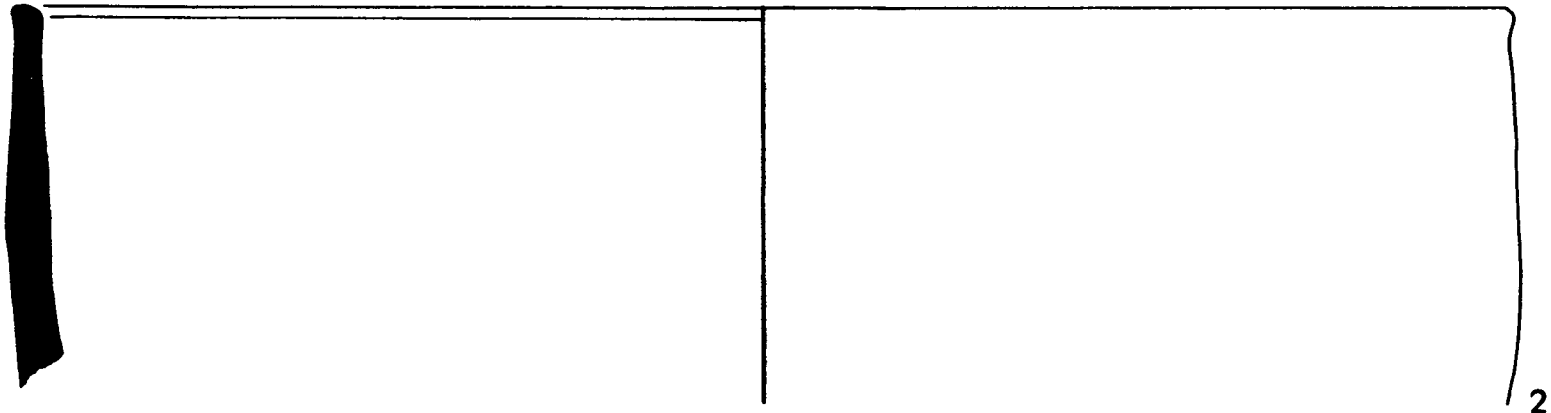
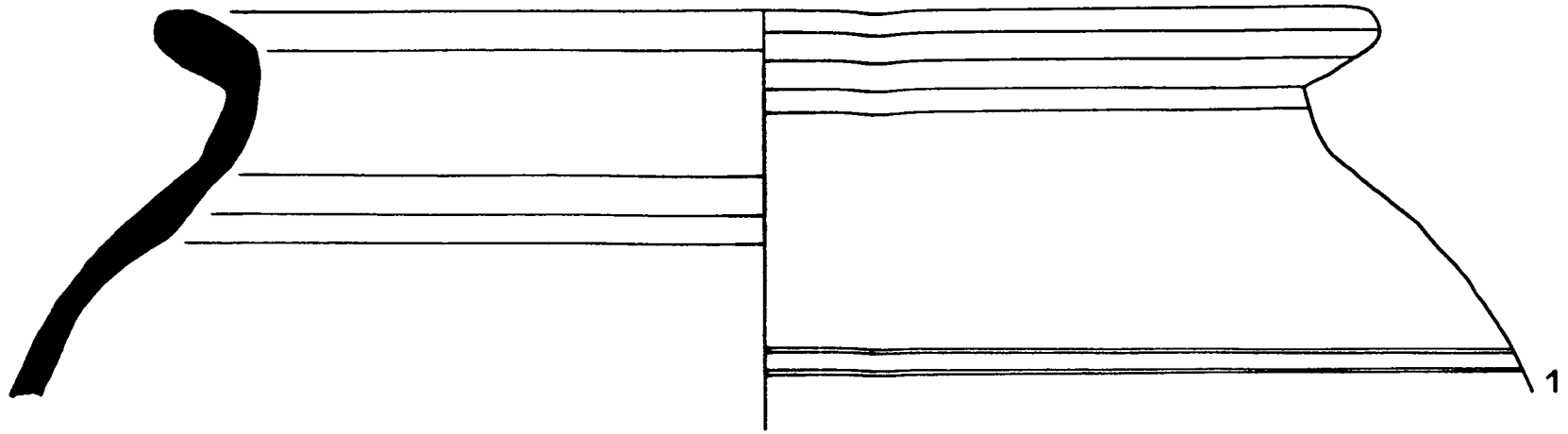
JANUS, S.C.

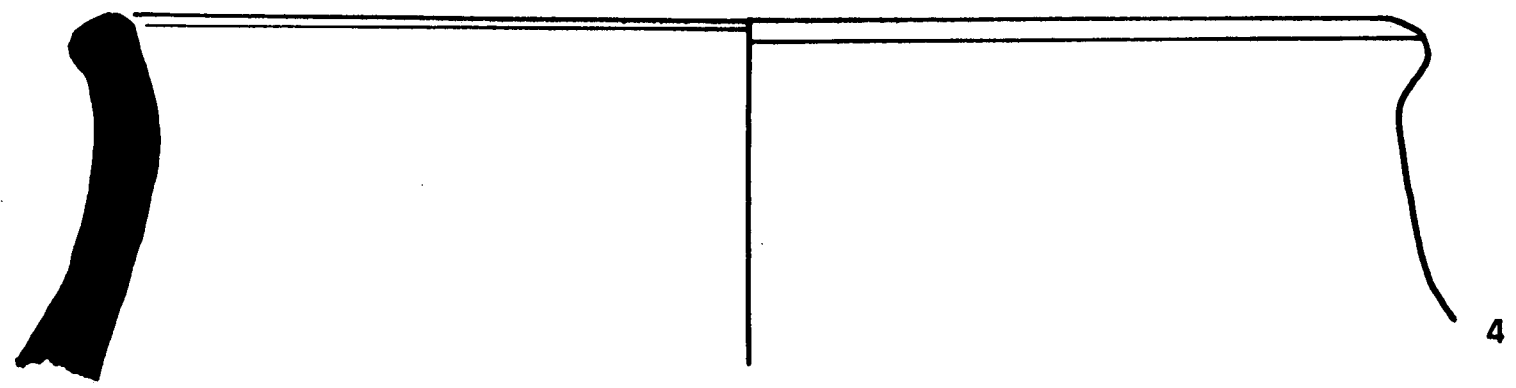
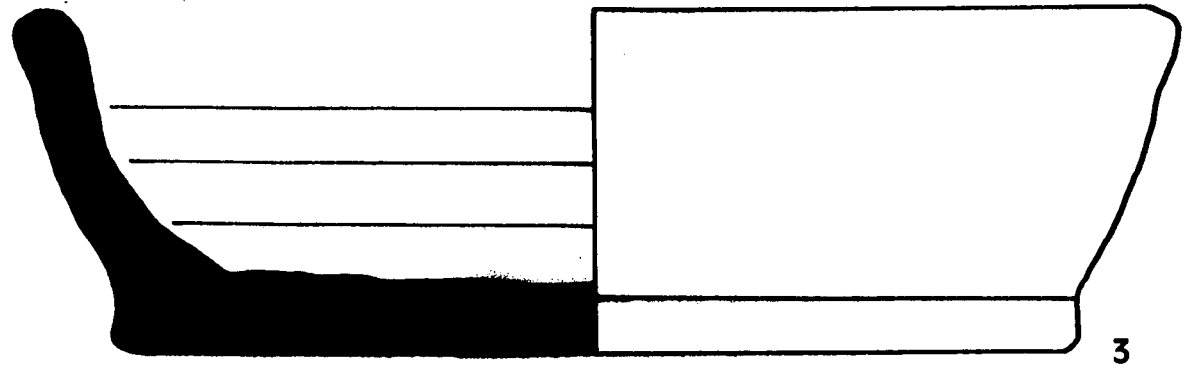
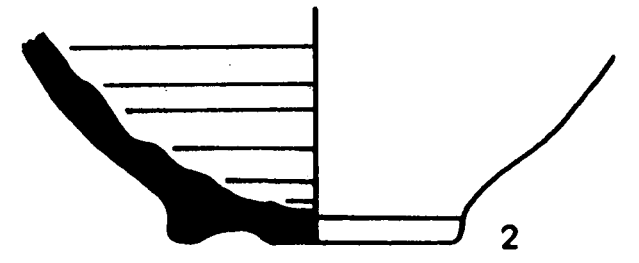
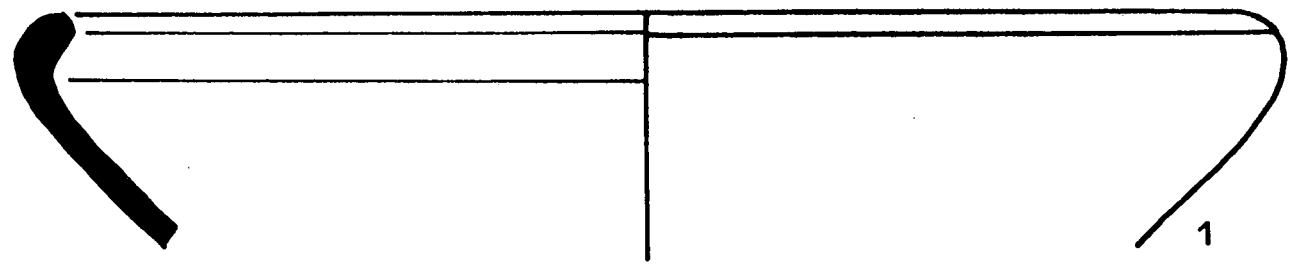
Làmina XI

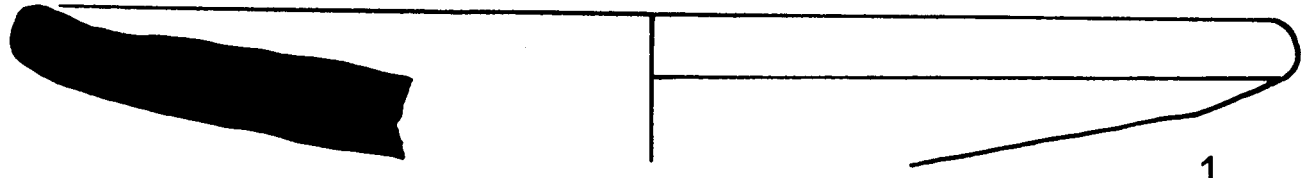
1. U.E. 1029. Grisa de la costa catalana.
2. U.E. 1029. Ungüentari.
3. U.E. 1029. Grisa de la costa catalana.

Nir G-17304267

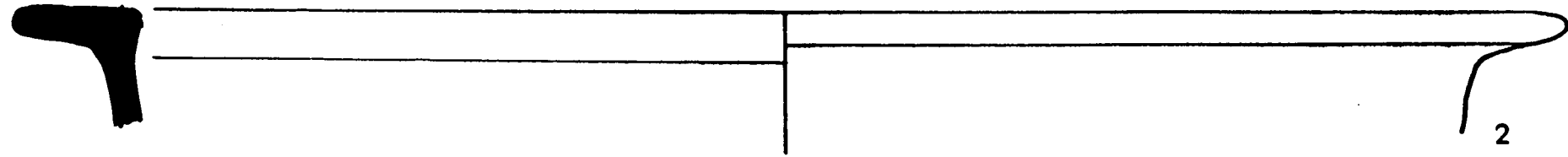









1

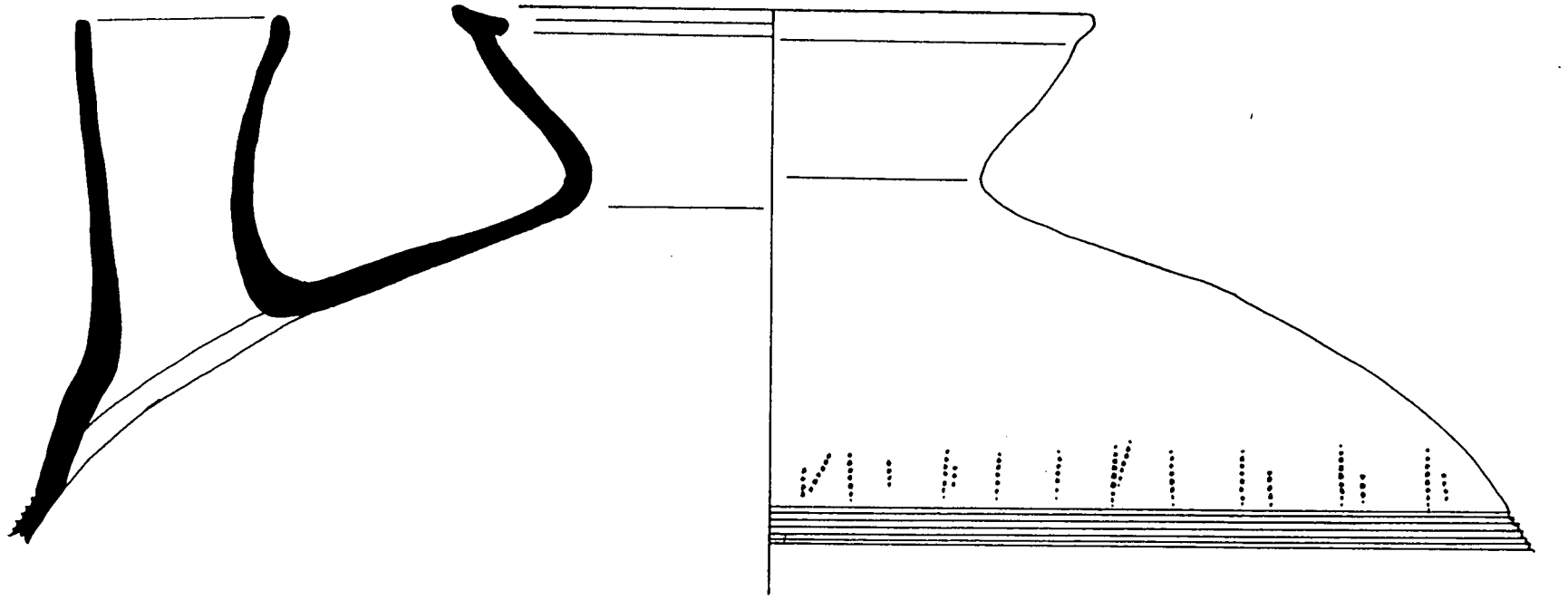




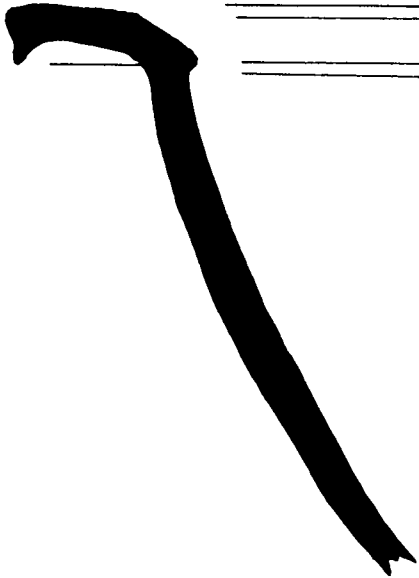
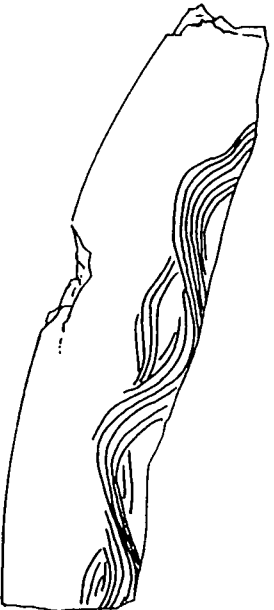
2

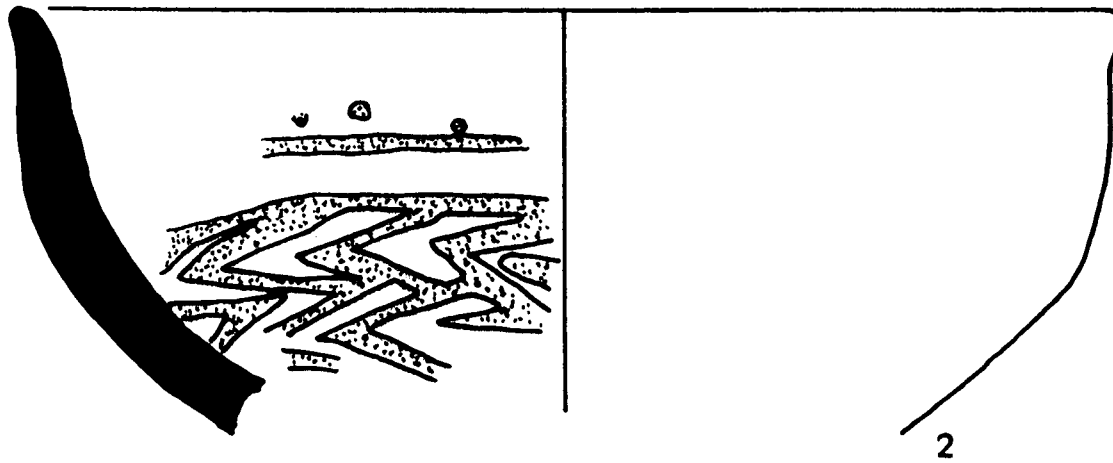
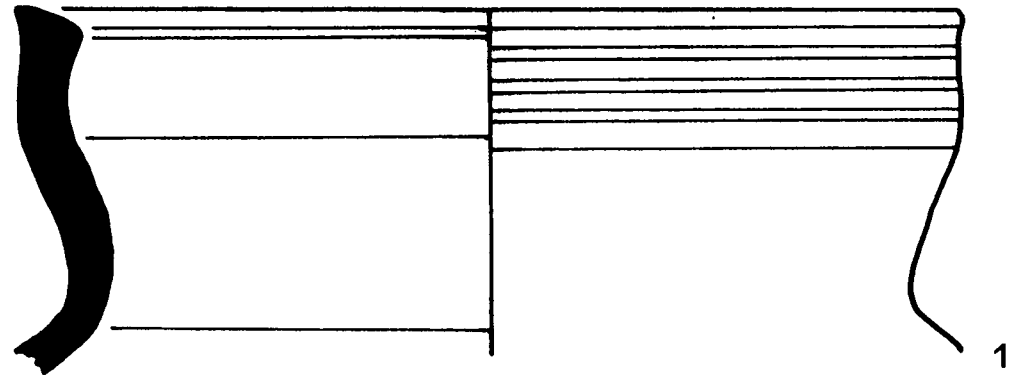


3







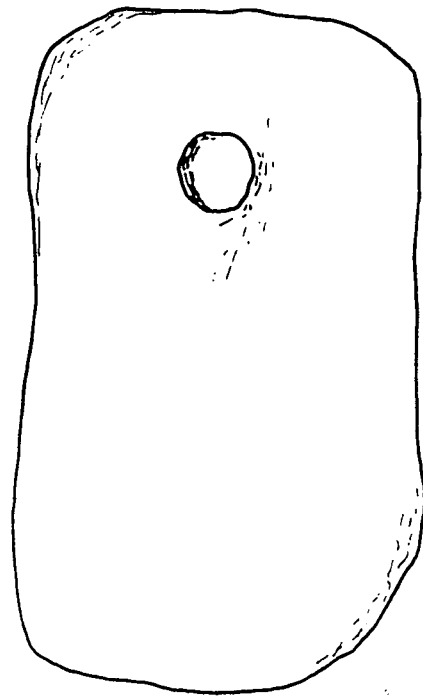
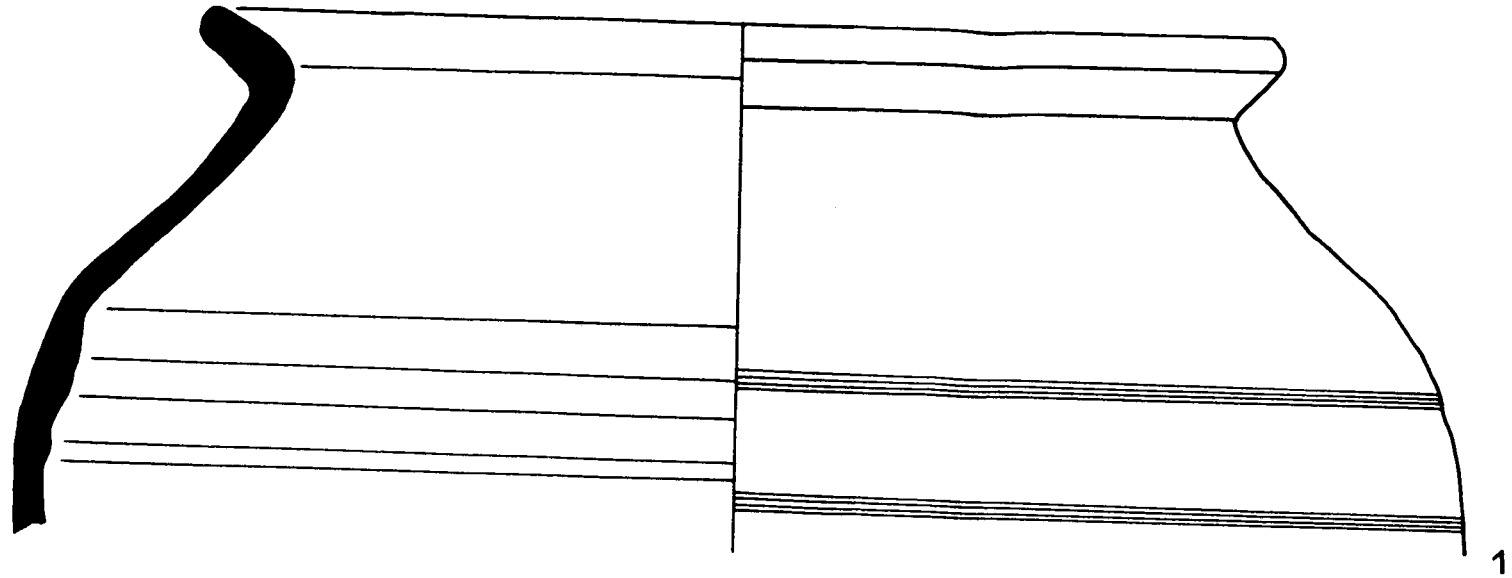


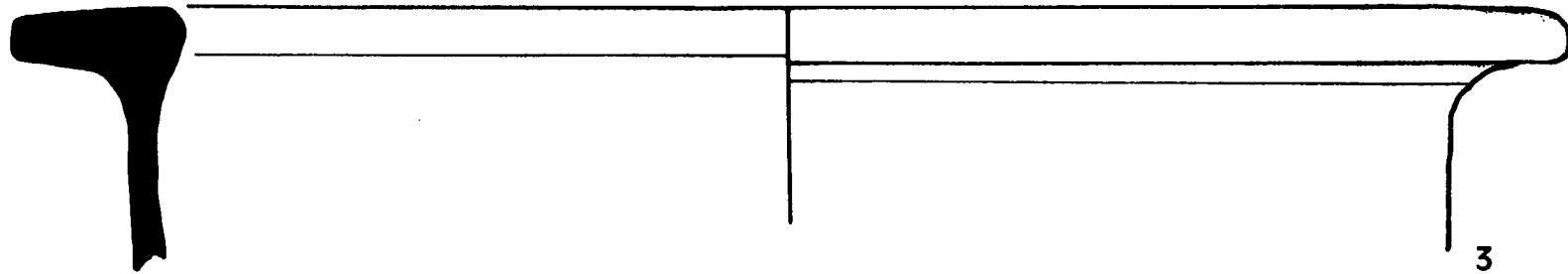
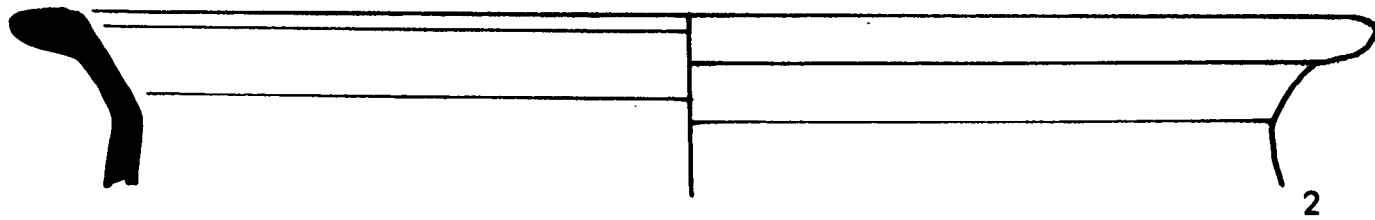
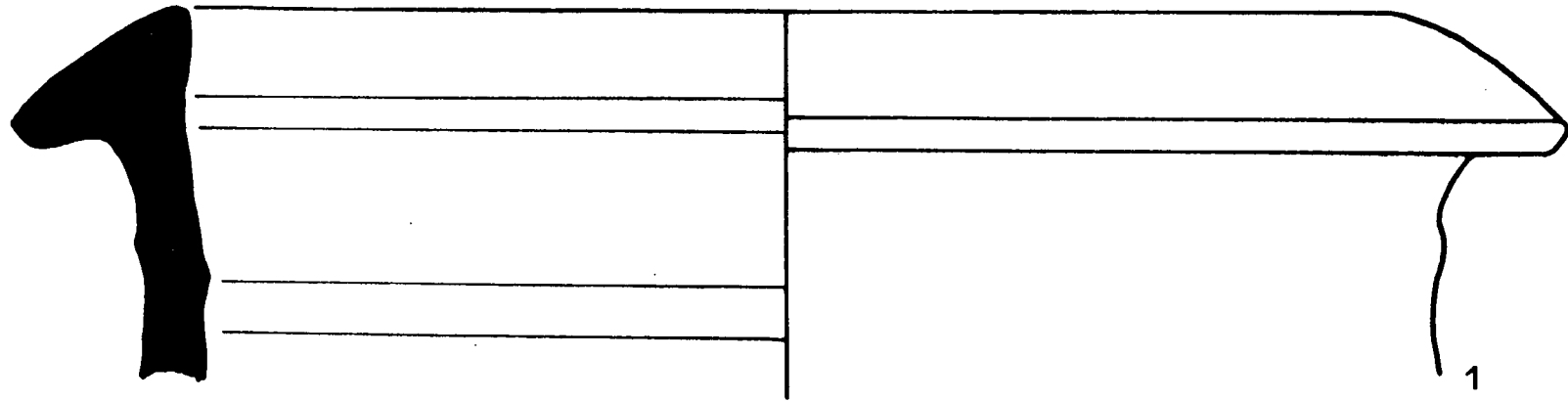


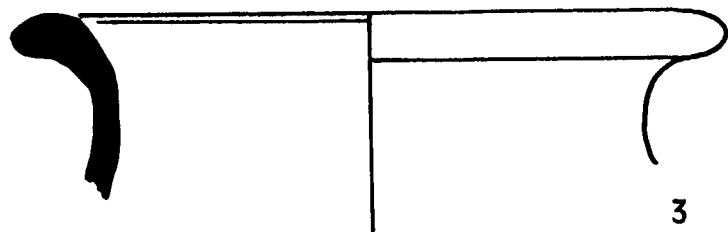

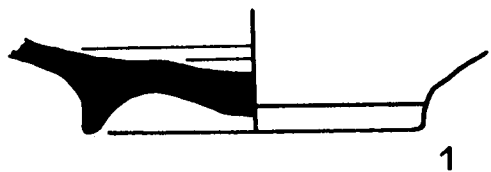
 blau













JANUS, S.C.

REPORTATGE FOTOGRÀFIC

NII 0-17 364 207

Gestió de patrimoni arqueològic i cultural

Pl. Estació, 1 · Tel. 972 22 84 08 · Mòbil 919 93 49 38 · 17410 SILS



JANUS, S.C.

Índex fotogràfic:

1. Vista general del camp de sitges.

2 i 3. Sitges nº 9, 6 i 11.

4. Sitges nº 12, 13, 14 i 15.

5. Sitges nº 16, 7 i 8.

6. Sitja nº 8.

7. Sitja nº 14.

8. Sitja nº 17.

Nr 0-17 304207



JANUS, S.C.



1

NIF G-1/564287



JANUS, S.C.



2



3

Gestió de patrimoni arqueològic i cultural

Pl. Estació, 1 · Tel. 972 22 84 08 · Mòbil 919 93 49 38 · 17410 SILS



JANUS, S.C.



4



5

Gestió de patrimoni arqueològic i cultural

Pl. Estació, 1 · Tel. 972 22 84 08 · Mòbil 919 93 49 38 · 17410 SILS



JANUS, S.C.



6



7

Gestió de patrimoni arqueològic i cultural

Pl. Estació, 1 · Tel. 972 22 84 08 · Mòbil 919 93 49 38 · 17410 SILS



JANUS, S.C.



8