



Generalitat de Catalunya
Departament de Cultura i Mitjans de Comunicació
Direcció General del Patrimoni Cultural
Servei d'Arqueologia i Paleontologia
Biblioteca del Patrimoni Cultural

4218

Can Vila .Solar Cantonada Carrers Catalunya i Torrent D' en Negre

Raul Sanz Serrano



Avis legal

Aquesta obra està subjecta a una llicència Reconeixement-NoComercial-SenseObresDerivades 2.5 de Creative Commons. Se'n permet la reproducció, distribució i comunicació pública sempre que se'n citi el titular dels drets i no se'n faci un ús comercial. No es pot alterar, modificar o generar una obra derivada a partir d'aquesta obra. La llicència completa es pot consultar a <http://creativecommons.org/licenses/by-nc-sa/2.5/es/legalcode.ca>.

ÍNDICE

- 1.- INTRODUCCIÓN
- 2.- OBJETIVOS DE LA INTERVENCIÓN Y DESARROLLO DE LOS TRABAJOS
- 3.- PLANTEAMIENTOS METODOLÓGICOS
- 4.- ANTECEDENTES HISTÓRICOS Y ARQUEOLÓGICOS
- 5.- REPERTORIO ESTRATIGRÁFICO
- 6.- INVENTARIO DEL MATERIAL
- 7.- MATERIAL GRÁFICO
 - 7.1.- LÁMINAS DEL MATERIAL CERÁMICO
 - 7.2 .- PLANIMETRÍA
- 8.- INTERPRETACIÓN DE LOS HALLAZGOS

1.- INTRODUCCIÓN

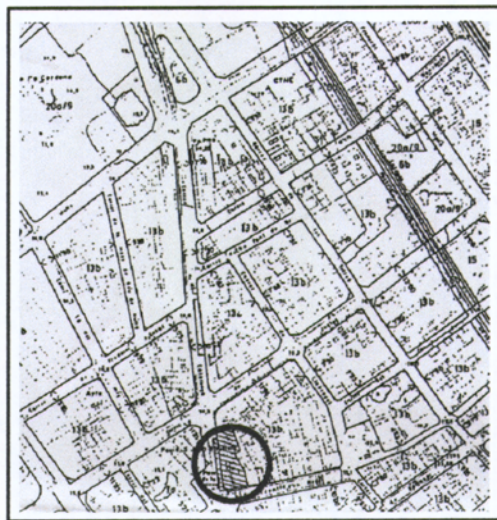
La presente memoria tiene como objetivo los trabajos arqueológicos realizados en el solar de Cal Vila de Sant Joan Despí (esquina calle Catalunya con Torrent d'en Negre) entre marzo y mayo del año 2000 bajo la dirección técnica y científica de los arqueólogos Daria Calpena i Marcos i Raúl Sanz i Serrano.

El permiso administrativo fue emitido, mediante resolución de la **Direcció General del Patrimoni Cultural de la Generalitat de Catalunya**, y tiene asignado el código CA_00.

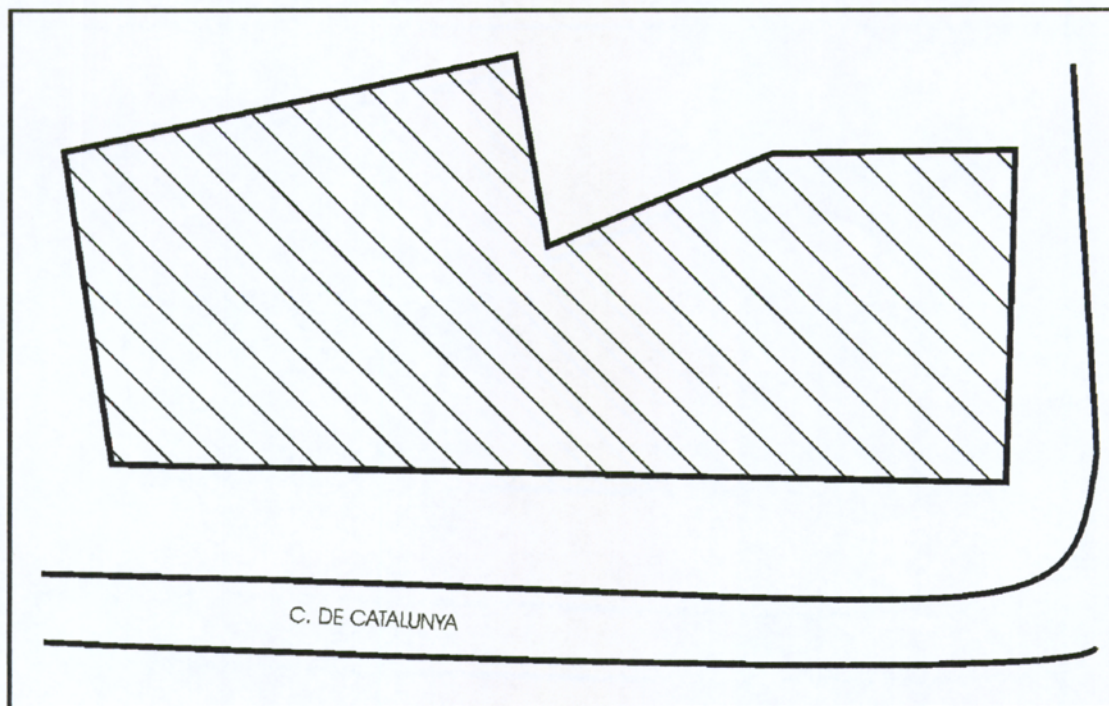
La empresa promotora de las obras es Vertix, Construccions Maldá, S.A.



Fotografía del solar de Cal Vila



Plano de situación



Emplazamiento del solar excavado

2. - OBJETIVOS DE LA INTERVENCIÓN Y DESARROLLO DE LOS TRABAJOS

La intervención arqueológica vino motivada por la demolición de la antigua pastelería de Cal Vila y la construcción en el solar resultante de un nuevo bloque de apartamentos en una zona donde existían indicios de un posible yacimiento arqueológico.

La superficie excavada está situada en el centro de la localidad de Sant Joan Despí, frente a la iglesia de Sant Joan Baptista y en el ángulo que forman las calles de Catalunya y Torrent d'en Negre. Consta de 700 m² aproximadamente.

Los trabajos se desarrollaron con la siguiente secuencia:

1. - Constatación de la existencia de restos arqueológicos.

Con motivo de la excavación en la calle Catalunya para cimentar una grúa se realizó un seguimiento arqueológico con resultados positivos, localizándose los restos del antiguo cementerio parroquial y algunos fragmentos cerámicos de datación romana. Tras su excavación y exhumación se ubicó la grúa.

2. - Seguimiento y excavación arqueológica

Debido a las características propias del solar y por cuestiones de logística (profundidad de los restos aparecidos, accesibilidad de las máquinas...) y seguridad, se intervino en dos fases sucesivas:

A.- Superficie del solar (350 m² aproximadamente) adyacente a la calle Torrent d'en Negre.

B.- Superficie del solar (350 m² aproximadamente) frente a los jardines de la iglesia de Sant Joan Baptista, en la calle Catalunya.

La intervención se produjo con la ayuda de una máquina retroexcavadora para retirar los niveles superficiales hasta la localización de los primeros estratos arqueológicos. En este punto se prosiguió manualmente con un equipo variable de 2-5 peones y la intervención puntual de una máquina "bobcat".

3.- PLANTEAMIENTOS METODOLÒGICOS

Aunque la presencia de una maquina excavadora es útil para agilizar los procesos de excavación, la labor del arqueólogo/a continua siendo la recopilación de la mayor cantidad de datos posibles acerca de los restos y así poder dar una información histórica detallada.

Con tal de conseguir este último objetivo hace falta seguir una metodología sistemática y adecuada. La que se ha aplicado en esta intervención se inspira en el método de registro utilizado por E.C.Harris y por A.Carandini (Harris, 1975, 1977, 1979; Carandini 1977, 1981). Se trata de registrar objetivamente los elementos y estratos que se exhuman (tanto los que se localizan manualmente como por la máquina excavadora), realizando una numeración correlativa de éstos bajo el nombre de "unidad estratigráfica" (u.e.) que individualiza los unos de los otros. Cada u.e. se registra en una ficha dónde se indica su ubicación en el yacimiento, sus características físicas, la situación en las plantas y secciones y la posición física respecto al resto de unidades estratigráficas con las cuales se relaciona.

Este método de registro también incluye la realización de material gráfico, el cual está compuesto por plantas de las diferentes fases constructivas y de formación que permiten una representación sincrónica del yacimiento; por secciones que representan la sucesión estratigráfica y diacrónica de las reformas constructivas y finalmente el material fotográfico imprescindible para la constatación visual de los trabajos realizados.

Debe citarse también el tratamiento que se da al material que nos aparece durante los trabajos de excavación. En primer lugar se lava con agua cada pieza y se sigla, para dejar constancia de su lugar de procedencia (yacimiento, año y u.e.). En segundo lugar, las piezas preferentes, es decir, aquellas que tienen forma o una decoración suficientemente importante, reciben un número, a fin de que queden individualizadas.

4.-ANTECEDENTES HISTÓRICOS Y ARQUEOLOGICOS

Antecedentes.

El solar objeto de la intervención arqueológica se encuentra donde antiguamente existía la pastelería Cal Vila, en la esquina de la c. Torrent del Negre y la Plaza de la Iglesia, en el centro neurálgico de Sant Joan Despí, a escasos metros de la iglesia parroquial de Sant Joan Baptista y de la Ermita de la Mare de Deu del Bon Viatge, en una zona de gran concentración arqueológica.

Fue tras la Ermita de la Mare de Deu del Bon Viatge, a escasos 25 m del solar, donde se realizó en 1985 una intervención arqueológica bajo la dirección de Francesc Cuesta y Xavier Ramada¹. En ésta se pusieron al descubierto diferentes restos arqueológicos, que cronológicamente abarcan desde época romana a época moderna: restos de la cimentación de las casas derruidas para la construcción de la Plaça de la Ermita, construcciones modernas y medievales anteriores, un nivel de necrópolis, restos de silos y una serie de estructuras constructivas de época romana.

Bajo las construcciones más modernas se localizó una necrópolis con 27 enterramientos, cuya cronología aún no se ha podido precisar debido a la escasez de materiales que puedan datar estas estructuras. Entre los elementos hallados destaca la aparición de un ungüentario datado por los arqueólogos que dirigieron la intervención durante la antigüedad tardía o durante la alta edad media.

Bajo este nivel aparecieron distintas estructuras constructivas y una serie de silos; por la información que aportan los investigadores, nos encontramos con un gran edificio del cual se conserva parte de su cimentación. Este edificio presenta una reestructuración que transforma su interior, se construyen sobre uno de los muros tres grandes pilares cuadrangulares que sin duda alguna forman parte del sistema que aguantaba la cubierta del edificio.

El interior de esta construcción estaba compartimentado. Por un lado se ha conservado una habitación pavimentada con cal con un lacus central distintivo de un centro de producción, posiblemente de vino.

Los autores del trabajo únicamente han señalado que durante un determinado periodo, en torno al siglo III d. C. la estructura dejó de utilizarse tal como se había estado haciendo hasta el momento, y no es hasta el siglo IV cuando se vuelven a reutilizar, ahora solo de manera parcial.

A la vista de los datos conocidos, únicamente podemos decir con fiabilidad que nos encontramos con los restos de una edificación utilizada desde el siglo I a.C hasta el V d.C. con un abandono hacia el III d.C. y una utilización destinada a almacenar cereales y líquidos, ya que se han localizado un conjunto de silos y dolias, así como un centro de producción de vino.

De los materiales arqueológicos que han aparecido durante el proceso de excavación apenas tenemos noticias debido a que la mayoría aún está pendientes de estudio pero se puede afirmar que se encuentran asociados al interior de una villa romana importante, se han localizado restos de mosaicos, de pinturas murales de colores blanco, rojos como azules, así como distintos fragmentos de molduras de mármoles, materiales muy parecidos a los localizados en Cal Vila.

¹ CUESTA, F., X. RAMADA. 1986. Informe sobre les excavacions d'urgència realitzades a l'ermita de la Mare de Deu del Bon Viatge (Sant Joan Despí).

CUESTA, F., X. RAMADA 1988. Mare de Déu del Bon Viatge (Sant Joan Despí). Arqueologia núm. 84-85. Ministerio de Cultura, Madrid, pág. 118.

Además de estos materiales constructivos se han localizado una gran cantidad de cerámica romana, de distintos juegos de mesa desde campanianas hasta de sigillatas itálicas, sudgálicas, hispánicas y las distintas clases de africanas, paredes finas, marmorata, algunas incluso pintadas al igual que fragmentos de cerámicas datadas durante la antigüedad tardía hasta el tercer cuarto del V d. C.

Durante el año 2001 se llevó a cabo otra intervención arqueológica en Sant Joan Despí, en Les Begudes, donde el Barça está construyendo la ciudad deportiva Joan Gamper, bajo la dirección de Goretti Vila². Durante el proceso de intervención arqueológica se documentaron restos de un conjunto de estructuras constructivas y silos de época ibero-republicana, restos de hornos metálicos y gran cantidad de ánforas. De época romana se documentó los restos de una villa, tanto con dependencia de la pars rustica como la pars urbana, todo a nivel de cimentación, además de una serie de silos de grandes dimensiones, algunos de ellos de más de 3 m de profundidad (solo se conservó la parte inferior de los mismos). Una de las estructuras más importantes documentadas debido al excepcional estado de conservación fue un horno de cal, de estructura circular y un diámetro máximo de 340 cm, excavado directamente en la arcilla y con una profundidad de 230 cm; el conjunto pertenece a la cámara de combustión, con triple capa de revestimiento interno de arcillas rubifactadas. Se accede al horno mediante una puerta de medio punto, también excavada en la arcilla; en el interior se ha conservado una banqueta formada por grandes bloques de piedras en forma de U.

Se ha podido documentar los restos de la última combustión, una gran cantidad de carbones, en proceso de análisis, y restos de una masa de cal; nadie se molestó en limpiar el horno y prepararlo para la siguiente hornada.

Una vez abandonado el horno se colmató de manera intencionada, en primer lugar con distintos niveles tierras y piedras y finalmente se reutilizó como vertedero, documentándose en su interior toda una serie de materiales que sirven para datar su abandono, en torno a la 2ª mitad del siglo II d.C.

Amortizando el horno se documentó un gran vertedero, con materiales que llegan a cronologías del siglo V y VI d.C. Solias³ ya había documentado en la zona restos datados hasta como mínimo el siglo IV.

Otras de las intervenciones arqueológicas efectuadas en Sant Joan Despí de época romana se llevó a cabo en 1999 por Marta Rodríguez⁴ sobre los restos de una cisterna medio destruida desde mediados del siglo XIX, cuando se construía la línea del ferrocarril de Barcelona a Martorell, para superar una pequeña loma, donde actualmente está la Gallina Blanca.

Posteriormente, durante el proceso de urbanización de la calle ferrocarril, se acabó de destruir el yacimiento y solo quedó una pequeña parte justo en el límite con la trinchera.

CUESTA, F., X. RAMADA 1993. Ermita de la Mare de Déu del Bon Viatge, Sant Joan Despí. Anuari d'intervencions arqueològiques a Catalunya I. Barcelona.

2 Vila. Goretti. 2001. Informe de la intervenció arqueològica al jaciment de les Begudes. Ciutat Esportiva del F.C. Barcelona. Sant Joan Despí, Baix Llobregat.

3 SOLIAS, J.M. 1983. Els primers habitatns de Sant Joan Despí. La Font del Be. Nº 45.

SOLIAS, J. M. 1990. El poblament ibèric i romà del curs inferior del Llobregat, tesi doctoral, Universitat de Barcelona, Barcelona, inédito.

GUASCH, MENÉNDEZ, SOLÍAS. 1996. Aproximació a l'estudi del poblament d'època romana a la vall del verç (entorn de Sant Just Desvern, Baix Llobregat).

Miscel·lània d'estudis santjustencs.

La intervenció arqueològica sacó a la luz parte de una cisterna de època romana, de unos 70 cm. De ancho algo menos de 8 metros de largo. Se conserva parte de los muros, el fondo, todo ello en Opus Signinum y un cordón hidráulico, no se pudo localizar ningún resto material significativo que permitiese datarlo con precisión.

Buena parte de los yacimientos arqueológicos localizados en Sant Joan Despí fueron identificados por Llibert Piera⁵ durante sus visitas por la localidad que además de los yacimientos ya mencionados, identificó restos en la zona de Torreblanca, Pla del Vent y en la esquina de la calle Bon Viatge con Baltasar de Espanya, bajo la antigua pastelería Cal Roda. Posteriormente, se profundizó en el estudio de estos yacimientos y los del Baix Llobregat gracias a la tesis doctoral de J.M^a Solias⁶ y a los posteriores trabajos de investigación e interpretación de X. Menéndez, J. M^a Solias i David Guash sobre la Vall del Verç⁷, donde señalan la alta concentración de restos arqueológicos de época romana en esta zona del Baix Llobregat como reflejo de la gran explotación existente, debido sobre todo a tres razones:

- Por sus recursos naturales, sobre todo la fertilidad de sus tierras, que permitió el desarrollo de una agricultura a gran escala, que hasta no hace mucho formaba el principal recurso de Sant Joan. En todos los yacimientos se han localizado depósitos de cereales o para la transformación y producción de vino o aceite.
- Por su situación geográfica en pleno valle del Llobregat, en uno de los principales puntos de conexión de la costa con el interior de Catalunya. Por aquí pasaban las rutas comerciales hacia el interior y, desde el cambio de era, uno de los ramales de la Vía Augusta desde Barcelona a Martorell⁸; uno de los nombres que era conocido esta zona en época antigua era Duodecimo, ligado al duodécimo miliario de la vía que llegaba a Barcelona.
- Por su cercanía a la ciudad romana de Barcino y, principalmente, al puerto situado justo tras Montjuic, en el estuario del Llobregat. La ciudad de Barcelona no empezó a adquirir una cierta importancia hasta el siglo IV, pero el puerto del Llobregat tenía una gran importancia incluso desde época ibérica. De todos modos, el estuario del Llobregat llegaba en época antigua hasta las puertas de Sant Joan Despí y se ha documentado la navegabilidad del Llobregat por barcas de pequeño calado en época antigua.

Tal como se ha visto, Sant Joan Despí y su entorno posee una concentración de yacimientos arqueológicos muy elevada, lo que indican el grado de explotación que ha sufrido este territorio desde época romana. El yacimiento de Cal Vila se tiene que entender como los restos de parte de todo una compleja trama de villas, zonas industriales, caminos y parcelas que han llegado hasta la actualidad.

4 RODRÍGUEZ, M. 1999. Memòria de la intervenció duta a terme al carrer Ferrocarril de Sant Joan Despí, Baix Llobregat. Febrer de 1999.

5 PIERA, LL. 1993. Resultats de les prospeccions a diversos jaciments ibèrics i romans de Catalunya. *Empuries* vol. 48-50, II. Diputació de Barcelona, pág. 230-234.

6 SOLIAS, J. M. 1990.

7 GUASCH, MENÉNDEZ, SOLÍAS. 1996.

8 MENÉNDEZ, X. 1988. El trajecte de la Vía Augusta de Barcino a Ad Fines i la xarxa viària romana al Baix Llobregat, inédito. Trabajo de doctorado. Universitat Autònoma de Barcelona.

MENÉNDEZ, X. SOLÍAS, J.M. 1989. El recorregut de la Vía Augusta des de Barcino a Ad Fines. Colloque voies romaines du Rhône a l'Ebre . Vía Domitia/Vía Augusta. Perpinyà.

MENÉNDEZ, X. SOLÍAS, J.M. 1997. La via Augusta de Barcelone à Martorell. Vies romaines de Rhône à l'Ébre: Vía Domitia et Vía Augusta. Documents d'Archéologie Française 67, Ministère de la Culture et de la Communication, Paris.

5.- REPERTORIO ESTRATIGRÁFICO

U.E.: 1000, Nivel contemporáneo.

Primer nivel del solar compuesto por una superposición de pavimentos y cañerías todos ellos modernos y de cerca de 2.30 cm. de profundidad. Fue rebajado con máquinas antes de iniciar el proceso de excavación arqueológica. Los materiales que la componen están formado por arcillas, material constructivo, cerámicas, huesos y asfalto. Es de consistencia dura y el color oscila de marrón a negro.

En cuanto a la relación estratigráfica, se adosa a 1001, cubre prácticamente la totalidad del yacimiento y la U.E. 1012.

U.E.: 1001, Muro perimetral moderno

Muro perimetral moderno y su cimentación, construido en parte sobre los restos de varias tumbas pertenecientes al antiguo cementerio, sobre los cráneos de las 4 tumbas localizadas, siguiendo su alineación. Los materiales que la componen están formado por piedras, ladrillos, cemento, hormigón, cañerías. Es de consistencia dura.

En cuanto a la relación estratigráfica se adosa a la 1000 y cubre a la U.E. 1011, 1002.

Así pues, es anterior a la U.E. 1000 y posterior a 1011, 1002.

Por los datos obtenidos esta estructura se tiene que identificar como el muro perimetral moderno que delimitaba el solar de la excavación arqueológica. Este muro formaba parte de las fachadas de las distintas construcciones que allí existían, pero fue derribado antes de iniciar la excavación y solo se documentó a nivel de cimentación. Parece ser que las antiguas viviendas se edificaron en un terreno donde no existía ninguna construcción, o habían sido eliminados en su totalidad. Es curioso que el muro que da a la c/ Catalunya está construido sobre una los cráneos de las tumbas del antiguo cementerio, lo que indica que en el momento de la construcción la alineación formada por las 4 tumbas eran visibles. Si contamos que el cementerio dejó de utilizarse en 1894 y que en 1907 se trasladaron la mayor parte de los restos humanos, los edificios se tienen que datar alrededor de estos años.

U.E.: 1002, Nivel del cementerio

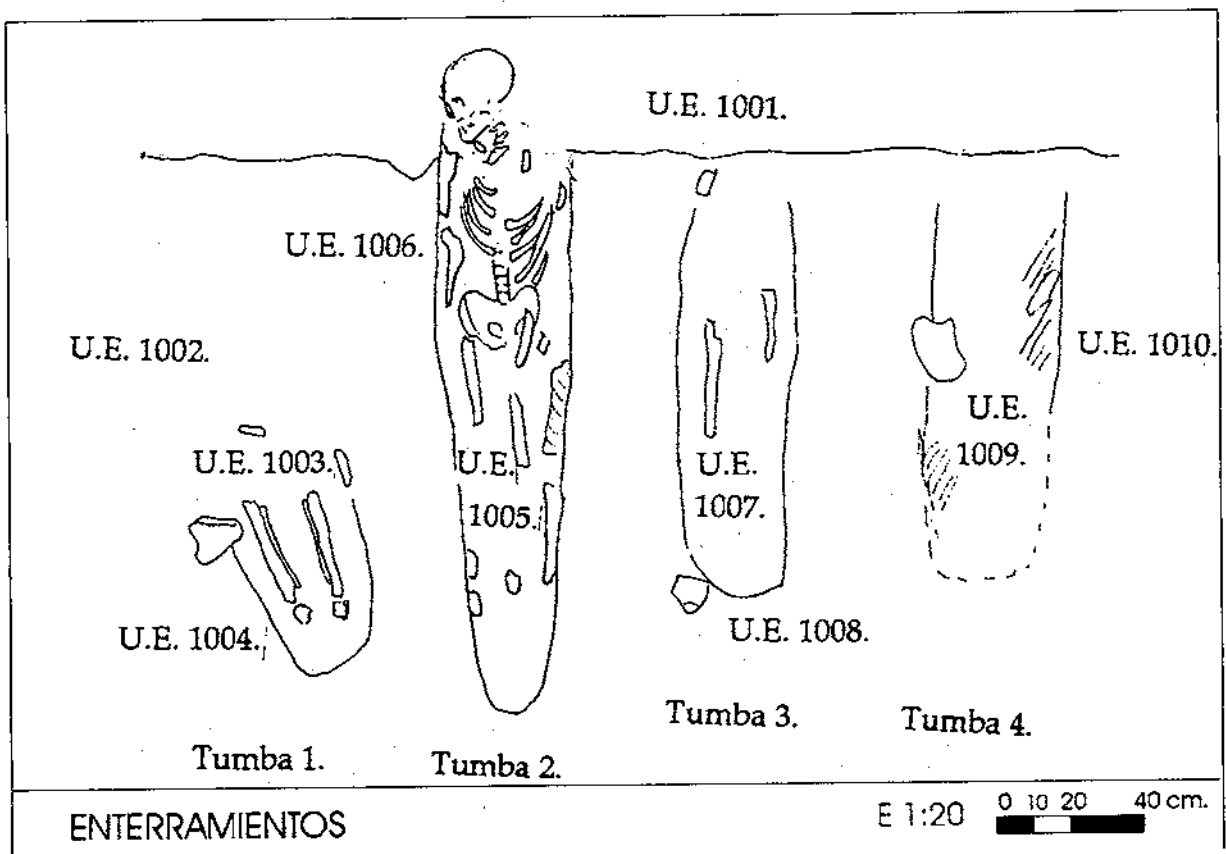
Nivel del cementerio afectado por la acción de la excavadora, donde se encuentran las 4 fosas del antiguo cementerio. Los materiales que la componen están formado por arcillas, restos humanos, material constructivo, cerámicas. Es de consistencia media y de color marrón.

En cuanto a la relación estratigráfica está cubierta por 1000, 1001, es cortado por 1004, 1006, 1008, 1009 y cubre a la U.E. 1011.

Así pues, es contemporáneo a la U.E. 1004-1009, anterior a la U.E. 1002 y posterior a 1011.

Por los datos obtenidos esta estructura se tiene que identificar como el nivel del antiguo cementerio parroquial de la próxima iglesia de Sant Joan Baptista. Los datos históricos indican que el cementerio se trasladó a esta zona en el año 1777, el anterior estaba en un lateral de la próxima ermita del Bon Viatge, actualmente bajo la Plaça de la Ermita. Este cementerio estuvo en funcionamiento hasta 1894, cuando se construyó el nuevo cementerio. En 1907 se trasladaron una parte de los enterramientos hasta el nuevo cementerio, pero esta tumba, como las otras 3 que se han localizado durante la excavación arqueológica del solar, quedaron intactas. El material cerámico que rellena las tumbas no permiten dar una cronología precisa, ya que son muy escasos y está formado principalmente por pequeños restos de cerámica romana. Lo que está claro es que cuando se construyó el muro perimetral de la finca (U.E. 1001) la alineación de las tumbas se había conservado, ya que el muro se asienta exactamente sobre los cráneos de las 4 tumbas. Así pues, se tienen que datar, según la documentación escrita, entre finales del siglo XVIII y 1894.

Los materiales localizados están formados por distintos fragmentos de sigilatas africanas A forma Lamb 3C, común africana forma Ostia III 267 A y distintos fragmentos óseos, entre ellos 3 fragmentos de húmeros, uno de ellos de un individuo joven y otro de adulto, 4 fragmentos de cúbitos, un radio completo de 24.5 cm, otro fragmentado, un metacarpo completo y otro fragmentado, una falange proximal, 9 fragmentos de fémures, uno de ellos de 37 cm., un peroné completo de 37 cm, otro fragmentado de un individuo joven, una tibia completa de 38 cm., 5 fragmentados, 4 metatarsos, 2 fragmentos de omoplatos, 4 de pelvis, 3 de costillas y 20 fragmentos indeterminados.



U.E.: 1003 y 1004, Tumba nº 1

Tumba nº 1, orientada E-W., siguiendo perpendicularmente el trazado del c\ Catalunya. Los materiales que la componen (U.E. 1003) están formado por arcillas, restos humanos, cerámicas. Es de consistencia media y de color oscuro.

En cuanto a la relación estratigráfica la fosa 1004 está rellena por 1003 y corta al nº 1002 y 1011

Así pues, son contemporáneos las UEs 1003 y 1004, anteriores a la U.E. 1001 y posteriores a la 1011.

Por los datos obtenidos esta estructura se tiene que identificar como una de las tumbas que pertenecían al antiguo cementerio parroquial de la próxima iglesia de Sant Joan Baptista. Los datos históricos indican que el cementerio se trasladó a esta zona en el año 1777, el anterior estaba en un lateral de la próxima ermita del Bon Viatge, actualmente bajo la Plaça de la Ermita. Este cementerio estuvo en funcionamiento hasta 1894, cuando se construyó el nuevo cementerio. En 1907 se trasladaron una parte de los enterramientos hasta el nuevo cementerio, pero esta tumba, como las otras 3 que se han localizado durante la excavación arqueológica del solar, quedaron intactas. El material cerámico que rellena las tumbas no permiten dar una cronología precisa, ya que son muy escasos y está formado principalmente por pequeños restos de cerámica romana. Lo que está claro es que cuando se construyó el muro perimetral de la finca (U.E. 1001) la alineación de las tumbas se habían conservado, ya que el muro se asienta exactamente sobre los cráneos de las 4 tumbas. Así pues, se tienen que datar, según la documentación escrita, entre finales del siglo XVIII y 1894.

Los materiales localizados están formados por fragmentos de Sigillatas Clara, forma Lamb 3^a-3b, común africana forma Ostia III 332 y cerámica comun romana, además de restos humanos, concretamente 14 restos óseos formados por 2 fragmentos de tibias, uno de ellos de 37.5 cm., 4 fragmentos de peroné, uno de ellos de 34.5 cm., 2 calcaneos, un astrágalo, una falange proximal del pie, un fragmento de costilla, otro posiblemente de omoplato y 2 fragmentos de diáfasis indeterminadas.

U.E.: 1005 y 1006, Tumba nº 2

Tumba nº 2 perteneciente a un individuo joven, orientado E-W, mirando hacia el Sur. Los materiales que componen el relleno (U.E. 1005) están formados por arcillas, restos humanos, cerámicas. Es de consistencia media y de color oscuro.

En cuanto a la relación estratigráfica de la fosa (U.E. 1006) está rellena por 1005 y corta al nº 1002, 1011.

Así pues las U.E.s son 1005 y 1006 son contemporáneas, anteriores a la U.E. 1001 y posterior a 1011.

Por los datos obtenidos esta estructura se tiene que identificar como una de las tumbas que pertenecían al antiguo cementerio parroquial de la próxima iglesia de Sant Joan Baptista. Los materiales localizados están formados por distintos fragmentos cerámicos, uno de ellos de sigilatta sudgálica, de cerámica común, un gancho de hierro y un fragmento de estuco en negro, además de 73 fragmentos óseos humanos de un individuo joven, 14 de ellos del cráneo, 2 fragmentos del maxilar superior y la mandíbula completa. Un

húmero completo de 27 cm, otro fragmentado, un radio completo y 2 fragmentos, 2 fragmentos de cúbito, 3 fragmentos de fémures, otros 3 de tibias, un fragmento de peroné. También se ha localizado un escafoide, 4 metatarsos, una falange proximal de la mano y otra distal, 4 fragmentos de omoplatos, una clavícula completa y otra fragmentada, el atlas, el axis. Se han localizado 32 restos de vértebras, entre ellos 2 vértebras cervicales completas y 3 fragmentadas, 2 vértebras torácicas y 5 fragmentadas, 6 vértebras lumbares, 2 fragmentadas, el sacro y el coxis. También se ha localizado la pelvis, 29 fragmentos de costillas y 13 fragmentos óseos no identificados.

Justo sobre el cráneo se localizaron los restos de otro enterramiento pero debido a su situación, justo por debajo del muro delimitador del solar, y a que su excavación ponía en grave peligro la seguridad de los arqueólogos, no se excavó en su totalidad y únicamente se pudo localizar 12 fragmentos óseos, siglados con el número 1005b, 2 fragmentos de húmeros,

2 fragmentos de esternón, 3 fragmentos de omoplato y 5 fragmentos de costillas humanas.

U.E.: 1007 y 1008, Tumba nº 3

Tumba nº 3 muy afectada por la excavadora. Los materiales que forman el relleno de la fosa (U.E. 1007) lo componen arcillas, restos humanos. Es de consistencia media y de color oscuro.

En cuanto a la relación estratigráfica de la fosa (U.E. 1008) está rellena por 1007 y corta al nº 1002, 1011 y rellena a la U.E.

Así pues, tanto las U.E.s 1007 y 1008 son contemporáneos como con la U.E. 1002, anterior a la U.E. 1001 y posterior a 1011.

Por los datos obtenidos esta estructura se tiene que identificar como una de las tumbas que pertenecían al antiguo cementerio parroquial de la próxima iglesia de Sant Joan Baptista.

Los materiales localizados están formados por 17 restos óseos humanos de un individuo adulto.

Entre los restos se han identificado 2 fragmentos de pelvis, 2 de fémures, 3 de tibia, 2 de peroné, uno de ellos de 30 cm. , un fragmento de metatarso y otro de falange proximal de un pie. También se han localizado 4 fragmentos de costillas y 3 fragmentos óseos sin identificar.

U.E.: 1009 y 1010, Tumba nº 4

Tumba nº 4 muy afectada por la excavadora, pero se puede ver como sigue la misma orientación que las otras 3. Los materiales que la componen el relleno de la tumba (U.E. 1009) están formado por arcillas, restos humanos. Es de consistencia media y de color oscuro.

En cuanto a la relación estratigráfica de la fosa (U.E. 1010) está rellena por 1009, corta al nº 1002, 1011 y está cubierta por la 1000

Así pues, tanto como las U.E.s 1009, 1010 y 1001 son contemporáneos, anterior a la U.E. 1000 y posterior a 1011.

Por los datos obtenidos esta estructura se tiene que identificar como una de las tumbas que pertenecían al antiguo cementerio parroquial de la próxima iglesia de Sant Joan Baptista.

Los materiales localizados están formados por fragmentos de cerámica común africana, cerámica común y 32 fragmentos óseos de un individuo joven, de los cuales 5 pertenecen a fragmentos de cráneo de 134x190 mm, uno de pelvis, 2 de fémures, uno de los cuales mide 21 cm., un fragmento de tibia, otro de cúbito, 2 de radio, otro de húmero. Además se han localizado un fragmento de clavícula, otra de escápula, 3 fragmentos de metatarsos, 2 metatarsos, una falange media del pie. Además se han localizado 2 de costillas y 9 restos indeterminados.

U.E.: 1011, Nivel de relleno

Nivel oscuro que cubre la mayor parte del yacimiento, con una potencia alrededor de 1 metro. Los materiales que la componen están formados por arcillas, cerámica, material constructivo, piedras. Es de consistencia media y de color oscuro.

En cuanto a la relación estratigráfica está cubierta por 1000, 1002 y cubre prácticamente todas las U.E.s restantes.

Así pues, es anterior a la U.E. 1000 y posterior a las demás.

Por los datos obtenidos esta estructura se tiene que identificar como el nivel de arcillas oscuras repleto de material romano que cubre la mayor parte de los silos y estructuras, datable como de época romana o antigüedad tardía.

Los materiales localizados están formados por resto de fauna, vidrio, TSH, cocina Africana formas Hayes 132, 200, 23B y 197, TSClara A Hayes 14/17 y 8b, TS Clara D forma Hayes 61^a, Lucente forma Petnon 27, TS Sudgálica forma Drag. 15 a, común oxidada, gran cantidad de cerámica de cocina datable entre finales de los siglos IX y XI así como fragmentos de un plato de cerámica verde y manganeso y 2 fragmentos de cerámica vidriada.

Establecer la cronología es algo complicado; hay material romano, de los siglos IX-XI, de finales del siglo XIII y principios del XIV y una pieza que podría ser del siglo XVII.

U.E.: 1012, Nivel original

Nivel original donde se construyen las distintas estructuras. Hace una ligera pendiente hacia el c\ Torrent del Negre. Los materiales que la componen están formados por limos, es de consistencia dura y de color naranja.

En cuanto a la relación estratigráfica está cubierta por el estrato 1011 y las demás construcciones. En ellas se excavan la totalidad de los silos localizados en la excavación.

Es el nivel original de arcillas naranja que se extendía por toda la zona antes del establecimiento de cualquier núcleo de hábitat humano, datado durante el Cuaternario.

U.E.: 1013 , 1014 y 1143 Silo nº 1

Silo nº 1 de perfil acampanado y fondo plano que corta al silo nº 33. Entre el corte construyen un pequeño muro de piedras (U.E. 1143). Los materiales que la componen el relleno del silo (U.E. 1013) están formado por arcillas, carbones, cerámica, huesos, 2 bordes de téglas, 3 informes téglas, 2 fragmentos de ímbrices Es de consistencia media y de color oscuro.

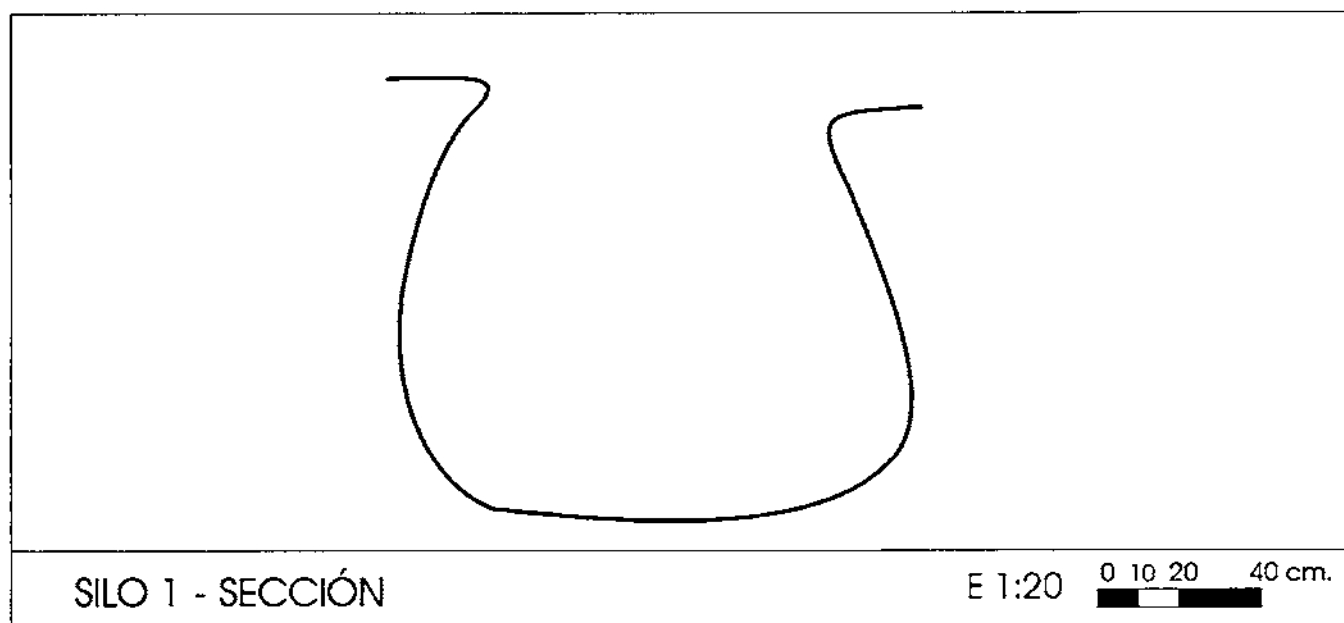
En cuanto a la relación estratigráfica del corte (U.E. 1014) está cubierta por 1011, está rellena por 1013 y corta al nº 1012, 1105 y 1106 y cubre a la U.E. 1143.

Así pues las U.E.s 1014 y 1143 son contemporáneas, anteriores a las U.E. 1013 y 1011 y posterior a 1012.

Para separar el silo nº 1 del nº 33 se construyó un pequeño muro formado por piedras irregulares dispuestas de forma ordenada en filadas superpuestas sin ningún tipo de mortero. Esto indica que el silo nº 1 es posterior al 33.

Entre los materiales localizados, a parte de un fragmento de cerámica ibérica, destaca una serie de fragmentos de TS Sudgálica forma Drag 29b , TS Hispánica y TS Africana Clara A forma Lamb 1b y 2c, así como un fragmento de un plato de Clara D que nos da una cronología entre los siglos IV y VI, fecha en que se tendría que datar el relleno del silo. A parte de estos materiales, se han localizado distintos fragmentos de cerámica común africana, ánfora bética y un disco cerámico y resto de fauna.

Por los datos obtenidos esta estructura se tiene que identificar como uno de los silos utilizados para el almacenamiento de cereales de un complejo mucho mayor, datado entre los siglos IV y VI dC..



U.E.: 1015 y 1016, Silo nº 2

Silo nº 2 de fondo plano y sección acampanada. Los materiales que la componen el relleno del silo (U.E. 1015) están formado por arcillas, cerámicas, tégulas, huesos, caracoles, 1 fragmento de signinum, 3 bordes de tégulas. 15 Informes de tégulas, 2 fragmentos de ímbrices. Es de consistencia media y de color oscuro.

Durante el proceso de excavación se pudo comprobar como el silo había sido cortado por la cimentación de uno de los muros medianeros de las antiguas edificaciones que ocupaban el solar (U.E. 1048). Solo se documentó un pequeño fragmento del muro de cimentación y únicamente en un lateral del silo. Durante la construcción de la fosa de cimentación el terreno cedió en uno de los silos y para asegurar la construcción, se echaron una serie de piedras, ladrillos y morteros, dando como resultado una masa informe lo suficientemente sólida como para sostener el edificio.

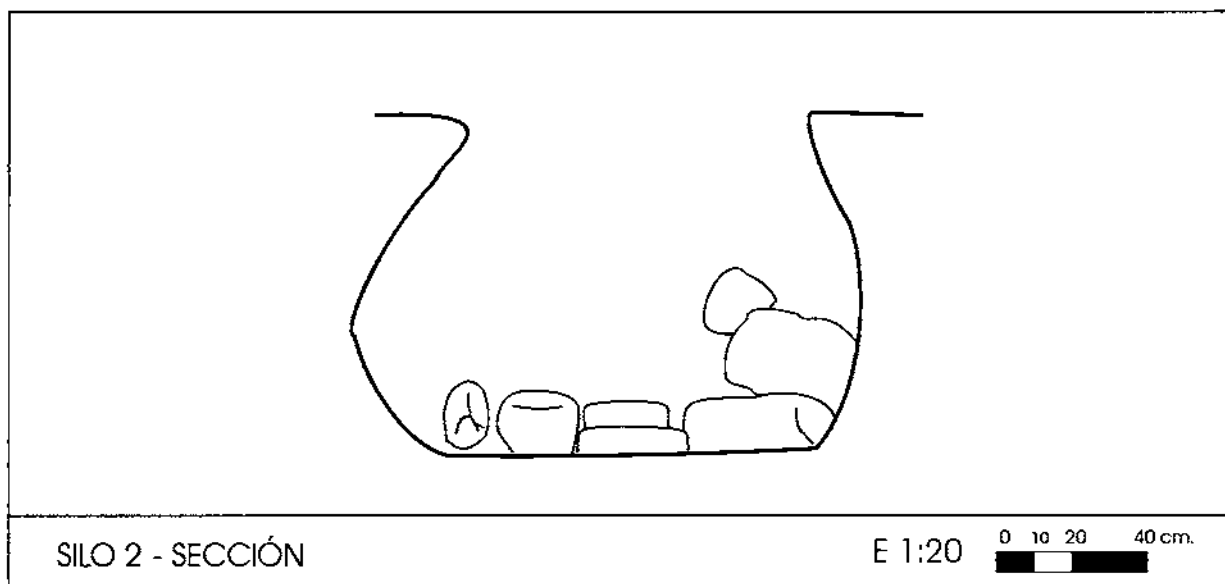
En cuanto a la relación estratigráfica del silo (U.E. 1016) está cubierta por 1011, es cortado por 1048, está rellena por 1015 y corta al nº 1012.

Así pues, es anterior a la U.E. 1015 y posterior a 1012.

Por los datos obtenidos esta estructura se tiene que identificar como uno de los silos utilizados para el almacenamiento de cereales de un complejo mucho mayor, parcialmente cortado por la cimentación de la construcción moderna.

Su datación se tiene que establecer en el siglo III por el fragmento de cerámica sigillata africana C , forma Lamb 40 bis.

Los materiales localizados están formados por fragmentos cerámicos, entre ellos de cerámica sigillata africana C , forma Lamb 40 bis, otro de sigillata sudgálica y sigillata clara A, además de distintos fragmentos de cerámica común, ánfora y restos óseos de bóvido, porcino y ovicaprino.



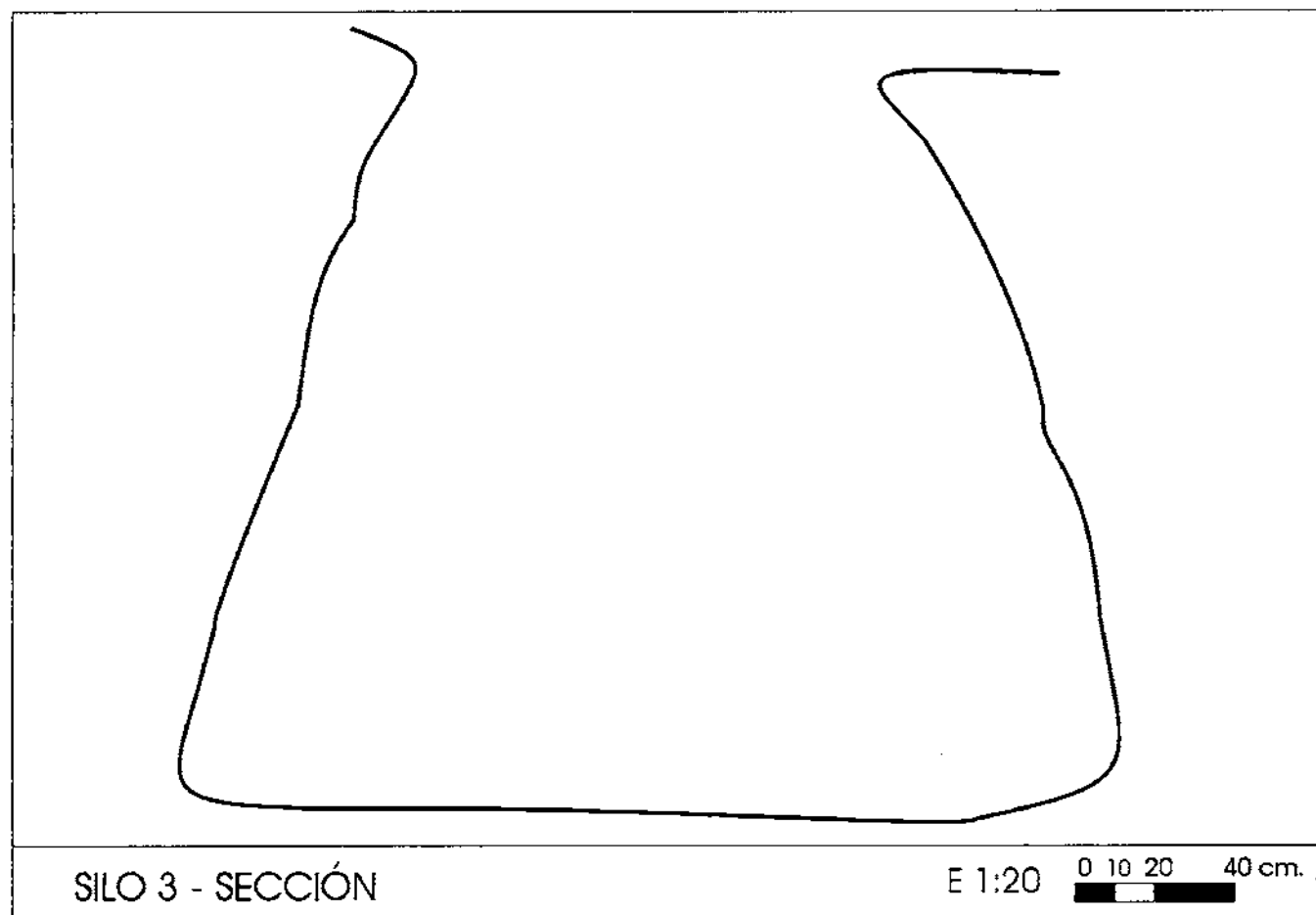
U.E.: 1017 y 1018, Silo nº 3

Silo nº 3 de fondo plano y sección acampanada. Se caracteriza por ser el más grande de todos los documentados en el yacimiento, con una capacidad aproximada de 5 m³. Entre el silo nº 3 y el nº 27 hay indicios de la posible construcción de un muro delimitador. También se ha constatado la presencia de túneles de roedores que han dejado su impronta en las paredes del silo. Los materiales que componen el relleno del silo (U.E. 1017) están formado por arcillas, cerámicas, piedras, huesos, 3 fragmentos de ladrillos, 16 bordes de téglulas, 31 informes de téglulas y 11 fragmentos de ímbrices. Es de consistencia media y de color negro. En cuanto a la relación estratigráfica propiamente del silo (U.E. 1018) está cubierta por 1011, está rellena por 1017 y corta al nº 1012, 1085, 1086, 1087 y 1088.

Así pues, es anterior a la U.E. 1017 y 1011 y posterior a 1012, 1085, 1086, 1087, 1088.

Por los datos obtenidos esta estructura se tiene que identificar como uno de los silos utilizados para el almacenamiento de cereales de un complejo mucho mayor. Sin duda alguna la presencia de este enorme silo indica que estamos frente a una entidad capaz de controlar y almacenar cerca de 4 toneladas de cereales. La presencia en las inmediaciones de una villa romana y de una iglesia parroquial indica que desde uno de estos centros se controlaría la producción, o bien desde el propietario de la villa o bien desde la propia institución eclesiástica. Lo que queda claro es que no podría pertenecer a un propietario individual.

Los materiales localizados están formados por fragmentos de TS Sudgálica, TS Clara A forma Hayes 3ª, TS Lucente, Africana de cocina forma Hayes 200, Hayes 196, cerámica gris común, jarras de cerámica común, ollas de cerámica reductora de cocina, fragmentos de ánfora africanas y 2 fragmentos de placa de mármol. Por los materiales, se tiene que datar en torno a los siglos IX-XI, posiblemente en el siglo X.



U.E.: 1019, 1020 y 1021. Silo nº 4 y fosa 1021.

Del silo nº 4 (U.E. 1020) solo se conservó el fondo plano ya que estaba muy arrasado por las construcciones modernas y el antiguo cub que se situaba en sus proximidades y por una fosa de planta irregular y con ligera pendiente hacia el interior del silo (U.E. 1021).

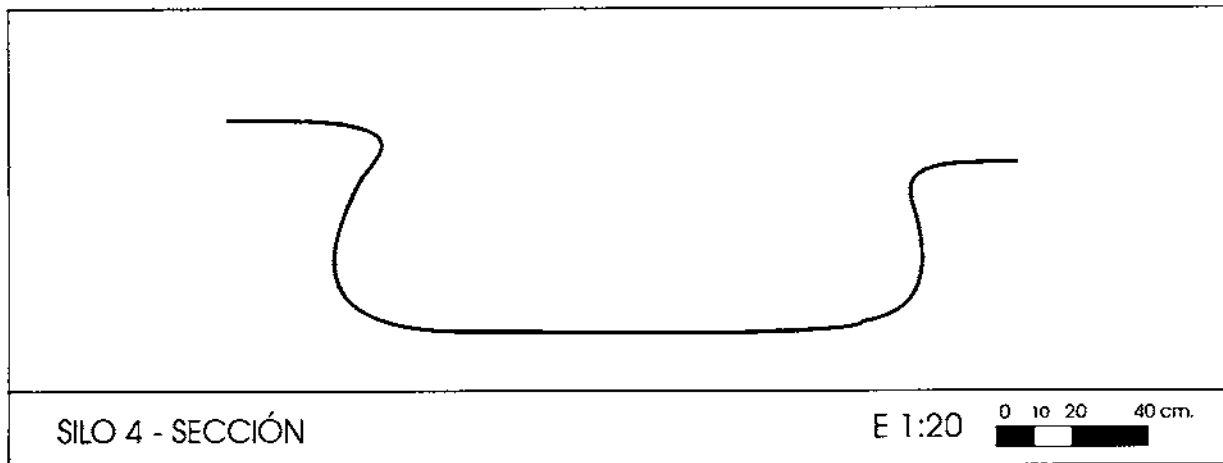
Ya que no se pudo constatar ninguna diferencia, el relleno de las dos estructuras se identificó como un mismo conjunto, la U.E. 1019. Los materiales que la componen están formado por arcillas, cerámica, 3 fragmentos de ladrillos, 9 bordes de téglas, 19 informes de téglas. Es de consistencia media y de color negro.

En cuanto a la relación estratigráfica del silo (U.E. 1020) es cortado por 1021, está rellena por 1019 y corta al nº 1012.

Así pues, es anterior a la U.E. 1019 y 1021 y posterior a 1012.

En cuanto a los materiales, la U.E. 1019 está formado por distintos fragmentos de cerámica común africana y restos de ánforas béticas y africana, así como distintos fragmentos de fauna. Los restos se tienen que ligar en torno al siglo III d.C.

Este es uno de los silos que forman parte de una estructura mucho mayor como el campo de silo, muy afectado por la fosa 1021, de origen y función desconocida, pero ligado a la fosa 1045, situada muy próxima a la misma.



U.E.: 1022 y 1023, fosa 1023

Fosa con forma de canal que transcurre sobre el silo nº 31 y el nº 9 a los que corta. El material que la compone (U.E. 1022) está formado por arcillas, piedras, cerámicas. Es de consistencia media y de color oscuro.

En cuanto a la relación estratigráfica está cubierta por 1011, está rellena por 1022, corta al nº 1102, 1103 (Silo 31), 1116, 1117 (Silo 9) y 1012.

Así pues, es anterior a la U.E. 1022 y posterior a 1103 y 1117.

El material que forma la U.E. 1022 está formado por un fragmento de T.S. Clara A y distintos fragmentos de cerámica común y fauna. Por los restos no se puede establecer una cronología precisa.

Por los datos obtenidos esta estructura se tiene que identificar como fosa de origen y función desconocida, excavada una vez amortizados los silos 31 y 9.

Habitación nº 1. U.E. 1024, 1025, 1126 y 1128.

A parte del canal hidráulico, los únicos restos constructivos que se han localizado en todo el yacimiento se encuentran en las proximidades del C\ Catalunya, próximo a la iglesia de Sant Joan Baptista.

Los primeros restos constructivos corresponden a un edificio, prácticamente destruido hasta el nivel de cimentación, del cual solo se ha conservado un muro (U.E. 1024) de piedra seca, su fosa de cimentación (U.E. 1142) y parte del nivel de ocupación (U.E. 1025 y 1126). Adosado al muro pero en el lado sur se localizó un estrato (U.E. 1128), cortado por la fosa 1097.

El muro, de piedra seca, está formado por piedras calcáreas, pizarras y areniscas, con algún fragmento de tégula y de mortero utilizado como material constructivo.

En cuanto a la relación estratigráfica del muro está cubierto por 1000, está en contacto con 1025, 1126 y 1128 y rellena a la U.E. 1142.

Así pues, el muro es contemporáneo a los niveles de ocupación, a las U.E. 1025 y 1126, anterior a la U.E. 1011 y 1128 y posterior a 1142.

El muro estaba construido directamente sobre una fosa rectangular, de perfil cuadrado, excavada en el nivel 1012 y de 10 cm. de profundidad. El muro se construyó ocupando toda la superficie de la fosa, siendo esta construcción prácticamente el único relleno.

Aunque solo se documentó un muro, se pudo comprobar que cerraba hacia el norte de la excavación, ya que en la cara norte del muro se documentó dos estratos de ocupación que corresponden a un mismo nivel de uso U.E. 1025 y 1126.

El primer nivel de la habitación (U.E. 1025), presenta muy poca potencia, de 3 a 5 cm., parte de él removido por la excavadora. Presenta distintos cambios de color y de composición, no de manera uniforme, formando pequeñas lagunas. Los materiales que la componen están formado por arcillas, carbones, cerámica, mármol y 4 monedas. Es de consistencia blanda y de color naranja a negro.

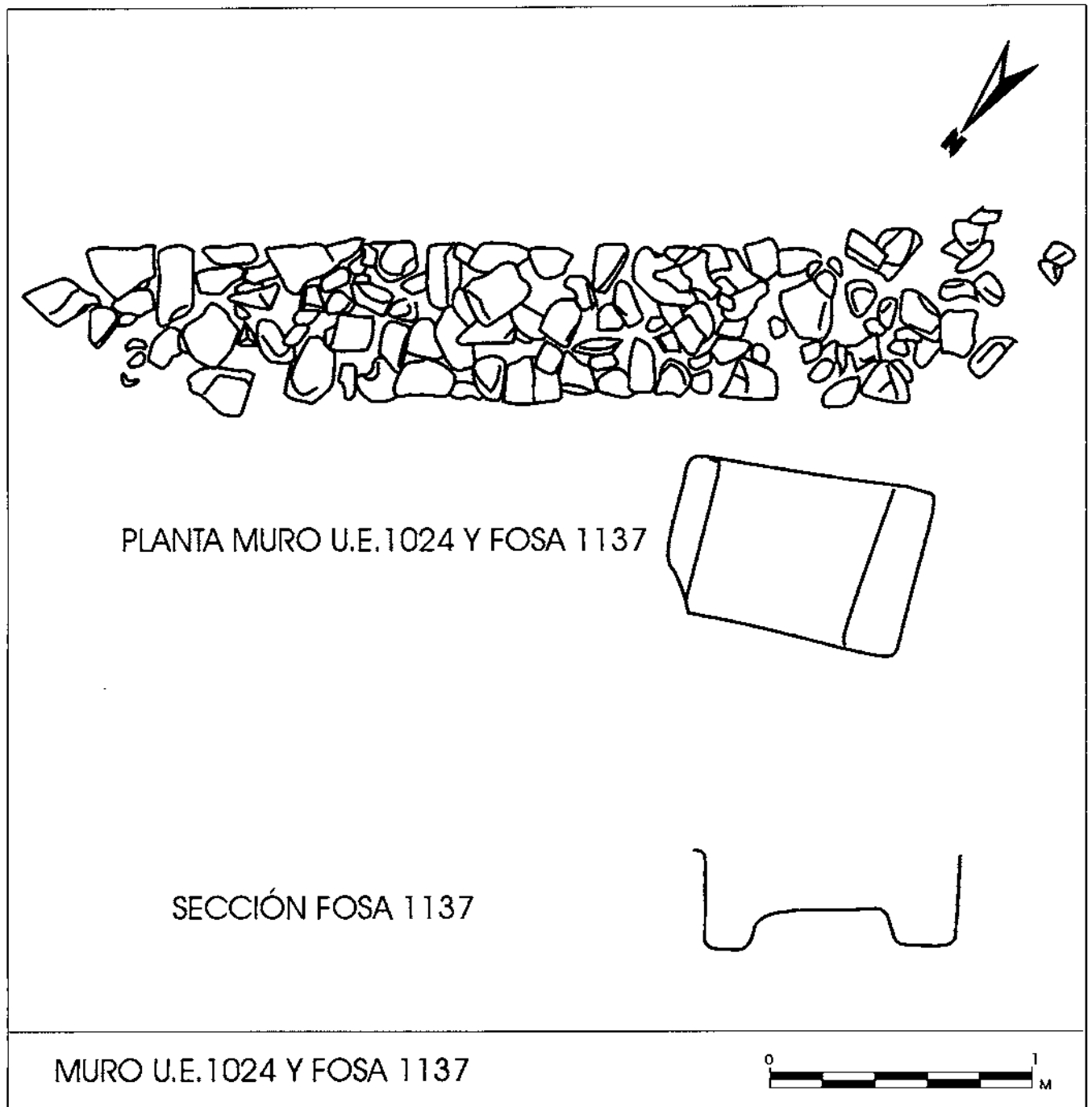
En cuanto a los materiales arqueológicos, está formado por un conjunto muy rico y variado de materiales, fragmentos de TS Sudgálica formas Drag. 27 y 18, Clara A y C forma Hayes 50, Común africana Hayes 196, restos de lucernas, paredes finas Globelet Mayet, ámforas africanas, tarraconenses y punico-ebusitana, además de fragmentos de estuco, de placa de mármol y una tesela. Los materiales dan una cronología de finales del siglo II y principios del III d.C.

la segunda capa de la habitación era, en su composición y materiales, idéntica a la primera, pero las manchas de tierra anaranjada eran más numerosas.

El nivel de ocupación se asienta sobre el nivel original, cortado y aplanado, pero a la vez ha sido cortado por otras estructuras, concretamente por los silos 22, 28, 39 y 40 y la fosa 1137. La habitación, una vez abandonada, fue limpiada de escombros y se dejó prácticamente hasta el nivel de ocupación. Sobre esta superficie, limpia y plana, se extendió el enorme campo de silos de Cal Vila.

En la parte exterior del muro, en el lado sur, se localizó un estrato compuesto por arcillas y algunos fragmentos cerámicos, de consistencia media, de color gris oscuro y de unos 30 cm. de potencia que discurría adosado al muro 1024.

La superficie de este estrato no se conservó en su totalidad ya que a escasos 40 cm. del muro la fosa 1097 lo corta.





Silo 22. U.E.: 1026, 1027 y 1123.

El silo 22 (U.E. 1027) es uno de los que se encontraban en el interior de la habitación nº 1.

El silo corta los niveles de ocupación de la habitación nº 1 (U.E. 1025 y 1126) y a la vez es cortado por el silo 38 (U.E. 1130 y 1131).

El relleno presenta 2 claras diferencias, primero un gran estrato que prácticamente colmata el silo, (U.E. 1123), correspondiente al relleno del silo, y luego un nivel de hogar (U.E. 1026).

El nivel de relleno, (U.E. 1123), compuesto por arcillas, piedras, cenizas, 5 bordes de tégulas, 4 informes de tégulas, 3 fragmentos de ímbrices. Es de consistencia media-compacta y de color gris oscuro.

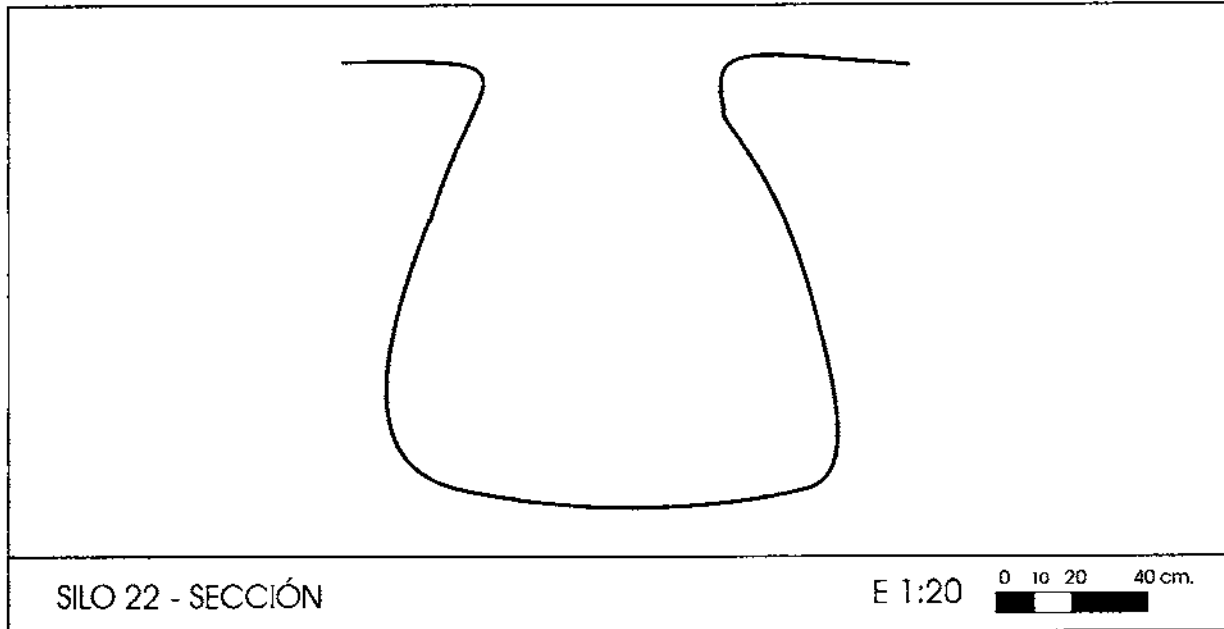
Una vez repleto el silo, la estructura se reutilizó como hogar (U.E. 1026) , formado básicamente por carbones, arcillas, huesos, piedras. Es de consistencia blanda y de color negro oscuro.

En cuanto a la relación estratigráfica del silo, está cubierto por 1026, es cortado por 1130, 1131, está relleno por 1123 y corta al nº 1012. Así pues, es anterior a la U.E. 1026 y 1123 y posterior a 1025 y 1126.

Los materiales localizados en el relleno del silo (U.E. 1123) lo componen una tesela blanca, un fragmento de cerámica ibérica, TS Sudgálica Drag 15/17, común africana Ostia I 261 y fragmentos de cerámica común,

ámfora masaliota, cerámica de cocina de cocción reductora parecida a las que aparecen en buena parte de los silos del yacimiento y con una cronología del siglo IX al XI. Además se ha documentado resto de fauna, de bóvidos con señales de corte en las epífisis, 2 fragmentos de húmeros de gallina y una mandíbula de un mustélido y otro de un pequeño carnívoro no identificado.

El estrato 1026 está formado por restos de fauna, africana de cocina Hayes 197, TS Lucente, TS Africana A, TS Sudgática, y fragmentos de cerámica común y de cocina reductora.



Silo nº 8. U.E.: 1028 y 1029.

Silo nº 8 (U.E. 1029) de perfil tubular y fondo plano.

El silo, excavado en el nivel original de arcillas, corta, con distinto grado de intensidad, a los silos 34 (U.E. 1030) y 35 (U.E. 1108 y 1109). A su vez ha sido cortado por otro silo, el nº 29 (U.E. 1089 y 1090) y por la fosa 1045.

Al silo 34 lo corta en gran parte, y de él solo se ha conservado parte del fondo. El material que lo rellena, a falta de una diferenciación clara, se ha unificado como el relleno del silo 8 y U.E. 1028.

Este relleno estaba formado por arcillas, cerámica, 13 bordes de téglas, 38 informes de téglas y 2 fragmentos de téglas. Es de consistencia media y de color marrón oscuro.

En cuanto a la compleja relación estratigráfica del silo (U.E. 1029), está cubierto por 1011, es cortado por 1090 y 1045, está relleno por 1028 y corta al nº 1030, 1108, 1109 y 1012.

Así pues, es anterior al silo 29 (U.E. 1089 y 1090) y a la fosa 1045 y posterior a los silos 34 (U.E. 1030) y 35 (U.E. 1108 y 1109).

El material que forma el relleno del silo (U.E. 1028) está formado por fragmentos de TS Hispánica, Clara A y común africana Hayes 196 y 197, además de resto de ánfora tarraconense. Los materiales dan una cronología del siglo II.

Por los datos obtenidos esta estructura se tiene que identificar como uno de los silos utilizados para el almacenamiento de cereales de un complejo mucho mayor, de aquí que continuamente se estén cortado, parcialmente seccionado por una fosa moderna.

Sección - Ver Silo 34

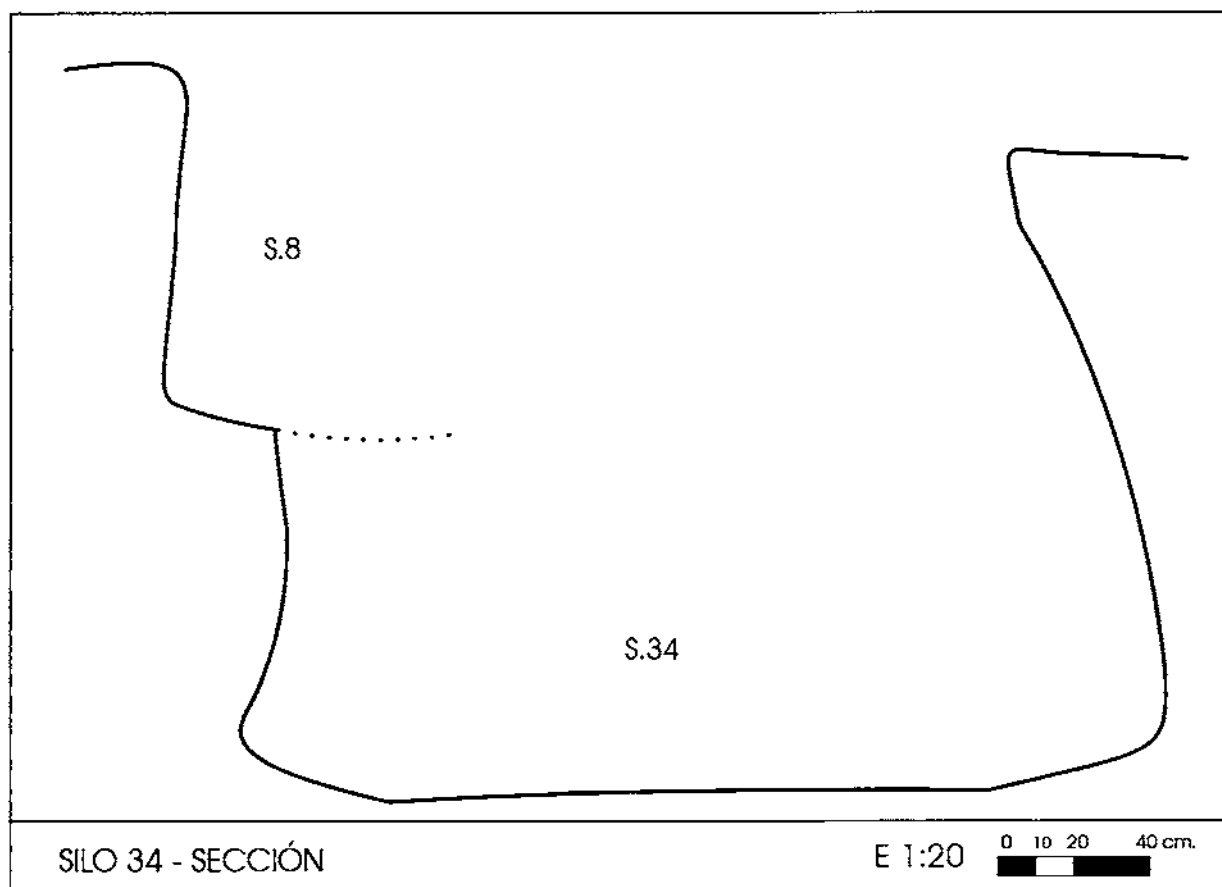
U.E.: 1030, Silo nº 34

Silo nº 34 de perfil ligeramente acampanado y fondo plano. Tal como se ha dicho anteriormente, no se identificó un relleno propio, era el mismo que el del silo nº 8, (U.E. 1029).

En cuanto a la relación estratigráfica es cortado por el silo 8 (U.E. 1029), por la fosa 1045 y por el silo 29 (U.E. 1090), está relleno por 1028 y corta al nº 1012 .

Así pues, el silo 34 es de los primeros de esta amalgama, cortado en un primer momento por el silo 8 (U.E. 1029) y seguidamente por el 29 (U.E. 1090). Todos ellos fueron cortado después por la fosa más moderna del 1045. Únicamente es posterior al 1012, el nivel original.

Por los datos obtenidos esta estructura se tiene que identificar como uno de los silos utilizados para el almacenamiento de cereales de un complejo mucho mayor, de aquí que continuamente se estén cortado, parcialmente seccionado por una fosa moderna.



U.E.: 1031 y 1097. Fosa medieval.

La estructura que ha proporcionado mayor cantidad, variedad y riqueza de material es sin duda alguna el relleno de la fosa 1097, es el estrato 1031.

La fosa, de perfil irregular, tiende hacia una forma rectangular. Se encuentra en las esquinas c\ Torrent del Negre y c\ Catalunya, terminando justo en el límite de la excavación, donde en la actualidad está la acera; llega hasta poco antes del muro romano 1024, donde termina de forma paralela. La profundidad llega hasta los 370 cm.

En cuanto a la relación estratigráfica, es igual a 1129, está cubierta por 1000, el nivel más reciente del solar, está rellena por 1031 y corta al nº 1012, y al silo 28 (U.E. 1087y 1088).

Así pues, es anterior a la U.E. 1031 y posterior a 1088.

El material que componía el relleno estaba formado por arcillas, carbones, material constructivo, gravas, todos ellos dispuestos en múltiples capas, todas ellas contemporáneas, formadas durante el proceso de acolmatación antrópica de la fosa. Es de consistencia media y de color marrón oscuro.

La mayor parte de los materiales localizados durante la excavación de la enorme fosa forman parte de una villa romana, sobre todo gracias a la localización de gran cantidad de material constructivo, tégulas, fragmentos de estuco pintado, gran cantidad y variedad de fragmentos de losas de mármol y, en menor medida, de mosaicos. La fosa debió de ser utilizada para la extracción de arcillas para la construcción de algún edificio próximo, tal como lo habría hecho la fosa 1045, distante únicamente unos 5 metros. La gran mayoría del material daría una cronología en torno al siglo V, pero por la presencia de escasos fragmentos de verde y manganeso, tenemos que decir que fue modificado en algún momento del siglo XIII

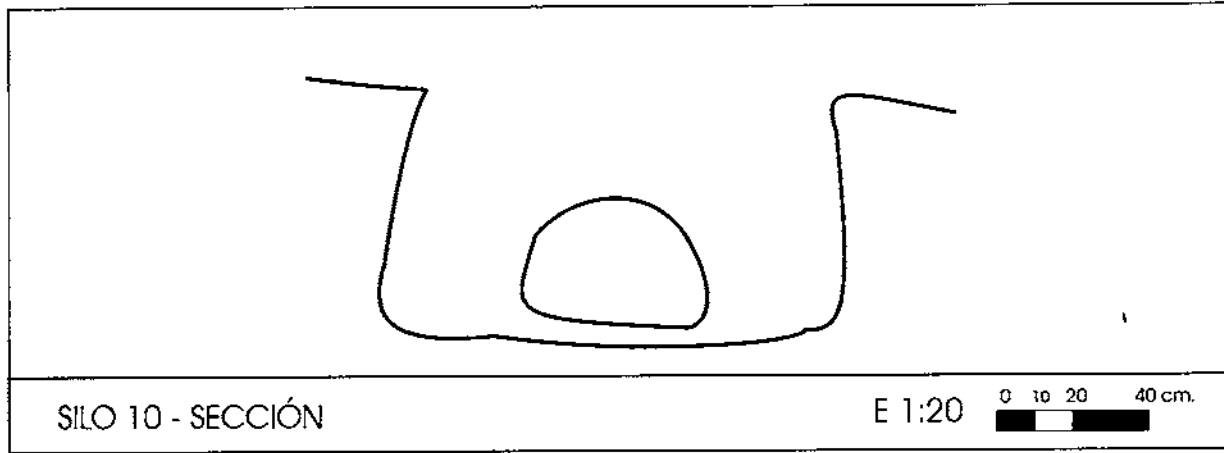
U.E.: 1032 y 1033, Silo nº 10

Silo nº 10 de sección algo acampanada y fondo plano. Los materiales del relleno (U.E. 1032) están formado por arcillas, carbones, cerámica, 8 bordes de tégulas, 8 informes de tégulas, 1 fragmento de ímbrice. Es de consistencia media y de color marrón oscuro.

En cuanto a la relación estratigráfica del silo (U.E. 1033) está cubierto por 1011, está rellena por 1032 y corta al nº 1012. Así pues, es anterior a la U.E. 1032 y posterior a 1012.

Por los datos obtenidos esta estructura se tiene que identificar como uno de los silos que formaba parte del complejo del campo de silos de Cal Vila, el nº 10. Durante el proceso de excavación se llegó al interior del silo nº 3, pero ambos originalmente no se cortaban, pero la pared, de escasos centímetros, cedió.

Los materiales están formados por restos de fauna, ánfora africana y restos de cerámica reductora de cocina. Por los datos obtenidos esta estructura se tiene que identificar como uno de los silos utilizados para el almacenamiento de cereales de un complejo mucho mayor.



U.E.: 1034, 1035, 1036 y 1037 Silo nº 11 y fosa 1037.

Del silo nº 11 solo se localizó su fondo, plano, ya que había sido cortado por la fosa nº 1037, de forma alargada y que acaba en pendiente en el interior del silo. En un primer momento se decidió a separar los rellenos de ambas interfaces, pero forman parte de un mismo conjunto, del relleno de la fosa 1037. Los materiales que la componen el relleno de ambas estructuras (U.E. 1034 y 1036) están formado por arcillas, material constructivo, un fragmento de signinum, cerámica y cenizas. Es de consistencia media y de color marrón oscuro.

En cuanto a la relación estratigráfica del silo (U.E. 1035) es cortado por 1037, está rellena por 1034 y 1036 y corta al nº 1012. Así pues, es anterior a la U.E. 1037, 1034, 1036 y posterior a 1012.

Entre los escasos materiales cerámicos que rellenan la fosa (U.E. 1037) destaca un fragmento de ánfora itálica y escasos fragmentos de cerámica común, insuficiente para establecer una cronología precisa.

Por los datos obtenidos esta estructura se tiene que identificar como uno de los silos que forman parte de un complejo mucho mayor, cortado una vez acolmatado por una fosa, de origen antrópico pero de utilización desconocida, repleta con material constructivo.

U.E.: 1038 y 1039, Silo nº 12

La máquina excavadora sacó a la luz los restos de un silo situado justo en el límite de la excavación, en el c\ Torrent d'en Negre. Se situaba justo bajo el muro delimitador del solar y por la grave amenaza de desprendimiento no pudo ser excavado en su totalidad. Por lo tanto, no fue posible identificar ni su forma ni su profundidad y los materiales recuperados son poco numerosos. El relleno (U.E. 1038) estaba formado por arcillas, carbones, cerámica, de consistencia media y de color negro.

En cuanto a la relación estratigráfica del silo está cubierto por 1011, está relleno por 1038 y corta al nº 1012. Así pues, es anterior a la U.E. 1011 y posterior a 1012.

Por los datos obtenidos esta estructura se tiene que identificar como uno de los silos que forman parte de un complejo mucho mayor, seccionado por la máquina excavadora.

Los materiales localizados están formados por restos de fauna, TS Clara A, ánfora africana y cerámica común de cocina reductora.

U.E.: 1040 y 1041, Silo nº 13

Silo nº 13, parcialmente seccionado por la excavadora y por el muro pantalla, de perfil acampanado y fondo plano. Los materiales que la componen el relleno (U.E. 1040) están formado por arcillas, piedras, cerámica. Es de consistencia media y de color gris oscuro.

En cuanto a la relación estratigráfica del silo (U.E. 1041) está cubierto por 1011, está relleno por 1040 y corta al nº 1012.

Así pues, es anterior a la U.E. 1040 y posterior a 1012.

Por los datos obtenidos esta estructura se tiene que identificar como uno de los silos que formaban parte de un complejo mucho mayor. A pesar de que no se ha conservado su boca, estaría situada a la misma cota que el canal de signinum nº 1, ambos cubierto por el mismo estrato, el 1011. El material que aparece en el estrato 1011 es moderno, lo que nos ayuda bien poco a la hora de datar el conjunto.

U.E.: 1042, 1043, 1095 y 1096 Canal hidráulico.

Antes de iniciar el proceso de excavación del solar de Cal Vila las máquinas excavadoras realizaron dos catas para la construcción de falcas que sostuviese el terreno, evitando que se derrumbase el c\ Torrent d'en Negre. Una de estas catas seccionó en dos un canal de opus signinum. La parte Este del canal fue la más afectada ya que a su vez había sido cortada por el muro pantalla, haciendo desaparecer la mayor parte de la estratigrafía asociada al mismo. En cambio, la parte oriental estaba en mejor estado de conservación y gracias a ello se pudo documentar toda la estratigrafía asociada al canal, desde la fosa de cimentación hasta los estratos más modernos.

Aunque algunas U.E.s forman parte de una misma unidad, se vio preciso identificar por separado los estratos aparecidos a ambos lados de la sección y se decidió denominar al lado occidental como canal 1 y al oriental como canal 2.

El canal es de sección cuadrada, construido por 2 paredes de con opus caementicium de muy buena calidad y fondo de opus signinum de unos 5 centímetros de potencia. En la intersección no existe un cordón hidráulico. El canal se dirige en cuanto a orientación y pendiente hacia la parte posterior de la cercana Ermita del Bon Viatge, situada a escasos 10 m y en donde se localizó restos de estructuras de época romana.

En cuanto a la relación estratigráfica del canal 1 (U.E. 1043) es igual a la U.E. 1095, se está cubierto por 1011, está relleno por 1042 y corta al nº 1012.

Los materiales que componen el relleno interno del canal 1 (U.E. 1042) están formado por arcillas de consistencia media y de color gris oscuro.

Muy próximo al canal nº 1, a escasos 80cm, entre él y el silo 13, se localizó una acumulación de piedras (U.E. 1122) de unos 10 cm. de potencia formado por una sola fila irregular de piedras situadas próxima pero en una cota superior al canal nº 1. Solo se conservó una pequeña parte ya que fue seccionado por la excavadora y el muro pantalla. Los materiales que la componen están formado por piedras calcáreas. Formaría parte de un vertido de material constructivo.

El canal nº 1 es contemporáneo a la U.E. 1095, igual a 1095, anterior a la U.E. 1042 y posterior a 1012.

El canal nº 2 (U.E. 1095) , igual que el primero, está construido con la misma técnica, pero al conservarse en mejor estado, se ha podido documentar tanto su base preparatoria o rudus (U.E. 1096) como los restos carbonatados de birutas de madera o elementos vegetales en el interior del Opus Caementitium. También se ha podido identificar en la parte interna del canal una fina capa de carbonato cálcico, de apenas un par de mm., formado a partir del continuo transcurrir del agua.

En cuanto a la relación estratigráfica es más compleja que la del canal nº 1, ya que se ha podido identificar una serie de estratos que rellenan el silo, así como estructuras y estratos que acaban por enterrarlo, hasta época contemporánea.

Es igual a la U.E. 1043, se adosa a la 1094, 1170, 1171, está cubierta por 1011, está rellena por 1098, 1011, cubre a la U.E. 1096, corta al nº 1012 .

Así pues, es contemporáneo a la U.E. 1043, anterior a la U.E. 1098 y posterior a 1012.

Como se verá más adelante, los estratos que rellenan y cubren el canal son todos modernos, con una cronología que se tiene que situar alrededor del siglo XVI, fecha hasta la cual se podría haber estado utilizando el canal.

La capa de preparación del canal nº 2 o rudus (U.E. 1096) está compuesta por una fila irregular de piedras y algo de cal. Entre medio hay una pequeña capa de arcilla oscura sin material cerámico asociado. Los materiales que la componen están formado por piedras, cal, arcilla Es de consistencia dura y de color blanco-gris oscuro.

En cuanto a la relación estratigráfica está cubierta por 1095, corta al nº 1012 .

Así pues, es anterior a la U.E. 1095 y posterior a 1012.

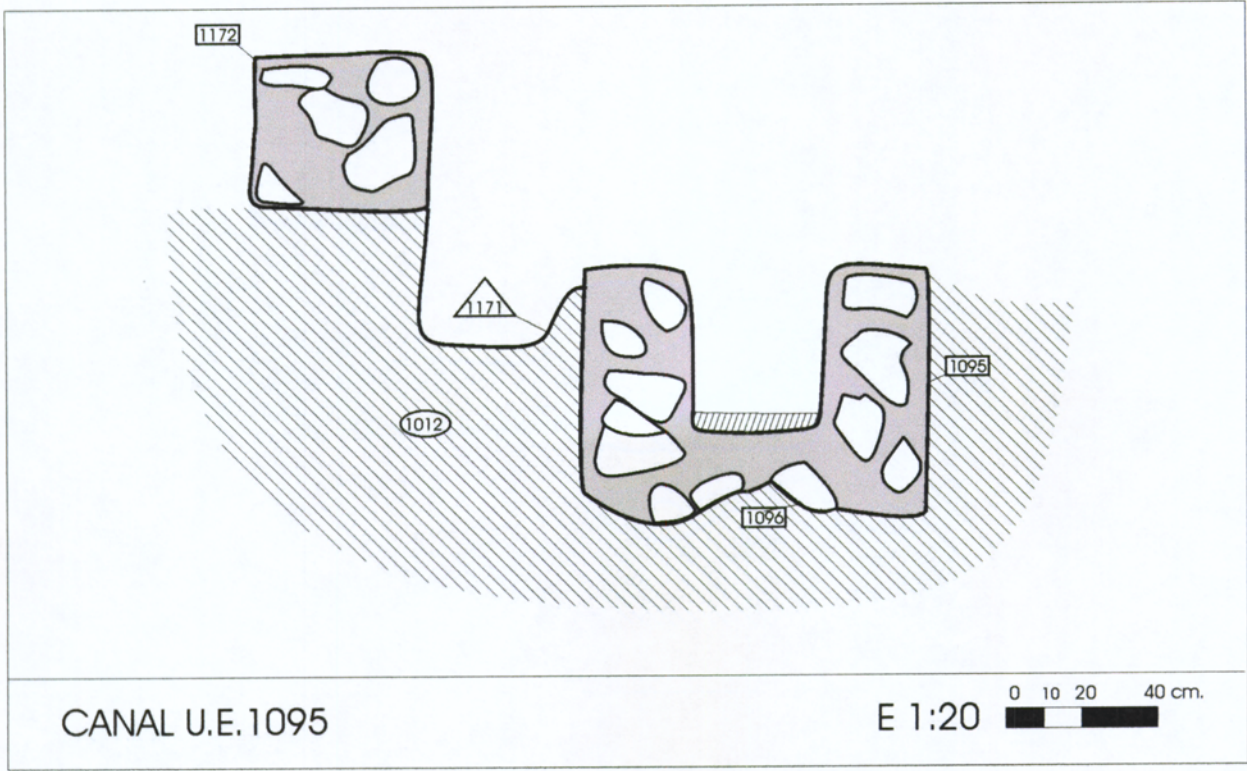
Por los datos obtenidos esta estructura se tiene que identificar como Capa de preparación del canal nº 2, construido sobre el nivel original excepto el lado W, que se edifica adosado al estrato 1094.

El primer relleno del fondo del canal nº 2, (U.E. 1098) está compuesto de arcillas, piedras Es de consistencia media y de color ocre.

En cuanto a la relación estratigráfica está cubierta por 1011, y rellena a la U.E. 1095.

Así pues, es anterior a la U.E. 1011 y posterior a 1095.

Los materiales localizados están formados por escasos fragmentos cerámicos, entre ellos varios fragmentos de cerámica vidriada verde y parda, datable entre los siglos XV o XVI, aunque se podría llegar hasta una cronología del siglo XIV.



U.E.: 1091, Estrato moderno perfil canal 2

1ª capa moderna en el perfil del canal 2 de unos 40 cm. de espesor. Los materiales que la componen están formado por arcillas, piedras, 1 bordes de téglas. Es de consistencia y de color marrón oscuro.

En cuanto a la relación estratigráfica está cubierta por 1001, cubre a la U.E. 1092, 1093.

Así pues, es anterior a la U.E. 1001 y posterior a 1092.

Por los datos obtenidos esta estructura se tiene que identificar como Capa moderna.

U.E.: 1092, Nivel de piedras perfil canal 2

Acumulación de piedras sin forma aparente. Los materiales que la componen están formado por piedras, arcillas Es de consistencia dura.

En cuanto a la relación estratigráfica está cubierta por 1091, cubre a la U.E. 1093.

Así pues, es anterior a la U.E. 1091 y posterior a 1093.

Por los datos obtenidos esta estructura se tiene que identificar como Nivel de piedras, seguramente un relleno antrópico.

U.E.: 1093, Nivel gravas perfil canal 2

Nivel de gravas de unos 20 cm. de potencia con alguna pequeña capa de limos entre medio fruto de la sedimentación del antiguo Torrent del Negre. Los materiales que la componen están formado por Gravas. Es de consistencia blanda y de color ocre.

En cuanto a la relación estratigráfica está cubierta por 1091, 1092, cubre a la U.E. 1011.

Así pues, es anterior a la U.E. 1091 y posterior a 1011.

Por los datos obtenidos esta estructura se tiene que identificar como los restos de la sedimentación del antiguo Torrent del Negre.

Los materiales localizados están formados por un fragmento de paredes finas, otro de ánfora africana, distintos fragmentos de cerámica común, entre ellos una vidriada datada sobre el siglo XV y XVI.

U.E.: 1094, Estrato asociado al canal 2

Estrato en forma de bolsa, similar a un silo pero no se ha podido excavar en su totalidad ya que se proyecta fuera del área de intervención, adosada al canal nº 2. Los materiales que la componen están formado por arcillas, piedras, cerámica Es de consistencia media y de color gris oscura.

En cuanto a la relación estratigráfica está cubierta por 1011, se adosa a 1095, cubre a la U.E. 1012.

Así pues, es anterior a la U.E. 1011 y posterior a 1012.

Por los datos obtenidos esta estructura se tiene que identificar como El canal 1095 se construye la parte E. sobre la arcilla original y la W adosado a la bolsa.

Los materiales localizados están formados por fragmentos de TS Sudgálica, TS Clara A, Clara C africana de cocina forma Hayes 23^a, cerámicas común de cocina y distintos fragmentos de cerámica vidriada, éstas últimas se tendrían que datar en torno al siglo XV o XVI.

U.E.: 1044, 1045 y 1072. Fosa moderna

Durante el proceso de excavación se localizaron dos grandes fosas utilizadas para extraer la arcilla utilizada como material constructivo. Si la más grande de ellas es la U.E. 1095, la 1045 no se queda atrás. Es de perfil irregular, ligeramente redondeado, de un diámetro que oscila entre los 3 y 5 m. Y una profundidad superior a los 4.5 m, punto donde, por seguridad de los arqueólogos, se decidió finalizar su excavación.

Se localizaron dos niveles de rellenos, diferenciados con los nº 1044 como el nivel más superficial y 1072 como la segunda capa. Ambas estaban dispuestas de manera horizontal, correspondiente a un relleno producido en un periodo de tiempo muy concreto pero con tierras provenientes de dos lugares distintos. A diferencia con lo que ocurre con la fosa 1097, donde aparecieron los materiales más abundantes y la mayoría de ellos de época romana, la cantidad de elementos cerámicos o constructivos son escasos y la mayor parte de ellos de época muy moderna. Los materiales que componen la primera capa del relleno (U.E. 1044) están formado por arcillas, material constructivo, carbones y algunos fragmentos de cerámica. Es de consistencia media y de color marrón oscuro.

La segunda capa, de un espesor mínimo de 180 cm., es de un color más ocre que la anterior. Los materiales que la componen están formado por arcillas, arena, piedras, cerámica, 17 fragmentos de ímbrices, 5 bordes de téglas, 5 informes de téglas. Es de consistencia media y de color ocre.

La fosa estaba directamente excavada en la arcilla del nivel original y cortaba una gran cantidad de silos, entre ellos el nº 8 (U.E. 1028 y 1028), el 23 (U.E. 1073 y 1074), el 34 (U.E. 1030) y el 35 (U.E. 1108 y 1109). Pero a su vez había sido cortado ya que sobre él se construyó un antiguo cub donde hasta no hacía muchos años se continuaba produciendo vino. Del cub, arrasado durante el derribo de las viviendas que ocupaban el solar, solo se documentó una parte de un muro, a nivel de cimientos (U.E. 1046) , y su fosa de cimentación (U.E. 1061 y 1062).

En cuanto a la relación estratigráfica de la fosa es cortado por 1062, está rellena por 1044 y 1072 y corta al nº 1012, 1073, 1074, 1089, 1090, 1030, 1028, 1108 y 1109.

Así pues, es anterior a la U.E. 1062, 1044, 1072 y posterior a 1073 y los demás silos cortados .

Por los datos obtenidos esta estructura se tiene que identificar como una de las fosas excavadas con el objetivo de obtener la arcilla suficiente para la construcción de edificios mediante adobes o tapial. La falta de forma definida indica que no fue excavada exclusivamente para utilizarla como fosa y la no presencia de ningún resto de horno cerámico hacen descartar la idea de utilizar la arcilla como materia prima de la

cerámica. La utilización, en época moderna, para la obtención de material constructivo es la hipótesis más fiable.

Los materiales localizados están formados por una variedad de elementos, desde ánforas, fragmento de una copa de cristal romana o tardoantigua, verde y manganeso, azul catalana, así como distintos elementos de cerámica vidriada moderna y fragmentos de clavos de hierro.

U.E.: 1046, 1047, 1061 y 1062. El antiguo cup.

Durante el derribo de las construcciones que antiguamente ocupaban el solar de Cal Vila se eliminaron la mayor parte de las estructuras utilizadas hasta ese momento, incluido los sótanos y cubs, pero no se eliminaron en su totalidad y durante el proceso de excavación se documentaron distintos restos de la antigua construcción. En la antigua pastelería de Cal Vila todavía existía, aunque desde ya hacía muchos años en desuso, un cub utilizado para la fabricación del vino. Las máquinas excavadoras destruyeron prácticamente su totalidad, a excepción de un pequeño fragmento del muro Norte, paralelo al c\ Torrent del Negre (U.E. 1046). Solo se conservó la última fila de piedras y mortero de cal, de 55 cm. de ancho y 310 cm. de longitud. Asociado al muro se documentó un estrato asociado al mismo (U.E. 1047), formado por arcillas y algunas piedras sueltas. Es de consistencia media y de color marrón oscuro.

También se pudo documentar la antigua fosa de cimentación del Cub (U.E. 1062). Se trata de una fosa alargada de 2 m. de longitud y 50 cm. de potencia excavada, en parte, en el nivel de arcillas original (U.E. 1012), y sobre la fosa 1045. El material que rellenaba la fosa (U.E. 1061) estaba formado básicamente por carbones, pero también se documentaron algunas piedras, 9 bordes de téglas, 16 informes de téglas, 14 fragmentos de ímbrices. Es de consistencia media y de color negra.

En cuanto a la relación estratigráfica de la fosa de cimentación del cub (U.E. 1062) está cubierta por el muro del cub (U.E. 1046) y el estrado asociado al mismo (U.E. 1047), está rellena por 1061, se adosa a 1067, 1068 y corta al nº 1044, 1045 y 1012. Así pues, es contemporáneo a su relleno (U.E. 1061), anterior al Cub y su nivel asociado (U.E. 1046 y 1047) y posterior al 1045 y 1012.

Todo el conjunto se tiene que relacionar con el antiguo cub de la pastelería de Cal Vila, datado a finales del siglo XIX o principios del XX. Los materiales son muy variados; los pertenecientes a la UE 1061 van desde distintos restos TS Sudgálica forma Drag 24/25. de ánforas africana y de cocina africana forma Hayes 196, así como 1 fragmento de cerámica espatulada carolingia y otro de verde y manganeso.

El estrato 1047 está formado por cerámica vidriada melada.

U.E.: 1049 y 1050, Silo nº 15

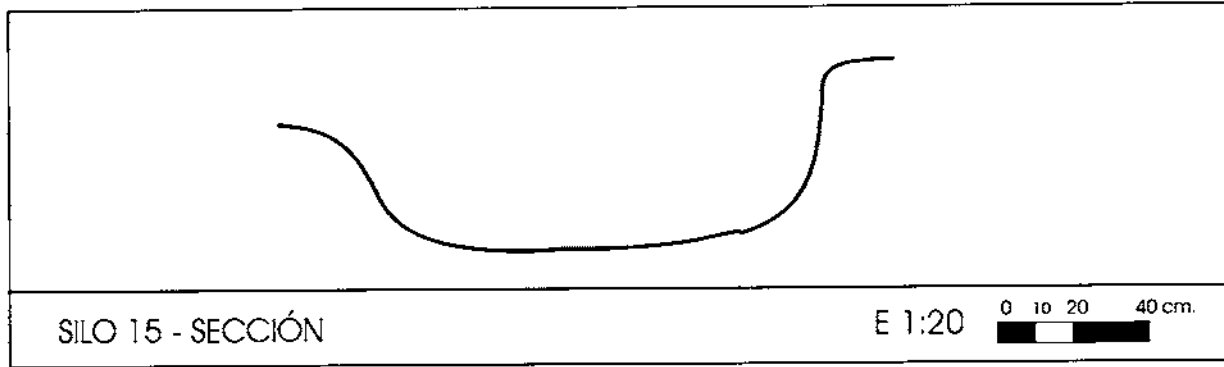
Fondo del silo nº 15, parcialmente seccionado por la excavadora, se caracteriza por tener el fondo plano. Los escasos materiales que componen el relleno (U.E. 1049) están formado por arcillas, 2 bordes de téglas, 19 informes de téglas, 5 fragmentos de ímbrices, un fragmento signinum. Es de consistencia media y de color marrón oscuro.

En cuanto a la relación estratigráfica del silo está relleno por 1049 y corta al nº 1012.

Así pues, es anterior a la U.E. 1049 y posterior a 1012.

Solo se ha localizado un fragmento de cerámica común, insuficiente para establecer una cronología precisa.

Por los datos obtenidos esta estructura se tiene que identificar uno de los silos que formaba parte de una estructura mucho mayor, el campo de silos.



U.E.: 1051, Estrato moderno

Junto al muro pantalla y seccionado parcialmente por la excavadora se documentó un estrato de forma irregular, de tendencia ovalada, de 60 cm. de diámetro y escasamente 40 cm. de potencia. Los materiales que la componen están formado por arcillas, cerámica. Es de consistencia media y de color gris oscuro.

En cuanto a la relación estratigráfica está cubierta por 1011 y cubre al nº 1012.

Así pues, es anterior a la U.E. 1011 y posterior a 1012.

Difícilmente se podrá saber a que corresponde este estrato. Se puede descartar definitivamente que sea un silo o una estructura similar. Se podría relacionar con algún posible vertido de tierras para aplanar el terreno y prepararlo para las construcciones que se superponían en el solar.

Su datación se tiene que establecer en XX.

Los materiales localizados están formados por cerámica vidriada y común moderna.

U.E.: 1052, Silo 56

Durante el rebaje del solar con la excavadora se localizó los restos de un silo del cual solo se conservó una pequeña parte de la impronta en el corte, muy próximo a los restos de una cámara frigorífica y del estrato 1051. Solo se conservó una pequeña parte de la pared del silo por lo que no se puede constatar ni su forma ni tamaño. No se localizó ningún resto del relleno y solo se documentó una pequeña parte del silo excavado en el nivel original.

Así pues, de la relación estratigráfica solo se puede constatar que estaba excavado en el 1012. Como no se documentó la boca del silo, no se ha podido saber bajo que estructura o estrato se encontraba.

Ante la inexistencia de ningún material arqueológico, de prácticamente inexistencia de ninguna relación estratigráfica y la imposibilidad de hacer ninguna relación tipológica del silo, ya que únicamente se ha documentado una pequeña parte de la pared, hacen imposible ni siquiera intentar asignar un periodo cronológico para su construcción.


U.E.: 1053 y 1054, Silo nº 16

Fondo de silo (U.E. 1054) de perfil semicircular y planta redonda. Los materiales que componen el relleno del silo (U.E. 1053) están formado por arcilla Es de consistencia media y de color gris oscuro.

En cuanto a la relación estratigráfica del silo está cubierto por 1011, está rellena por 1053 y corta al nº 1012 .Así pues, es anterior a la U.E. 1053 y 1011 y posterior a 1012.

Por los datos obtenidos esta estructura se tiene que identificar como uno de los silos que forman parte de un complejo mayor.

Los materiales localizados están formados por ánforas y cerámica de cocina africana, un fragmento de estucado y cerámica reducida de cocina, posiblemente del siglo VII.



U.E.: 1055 y 1056, Silo nº 17

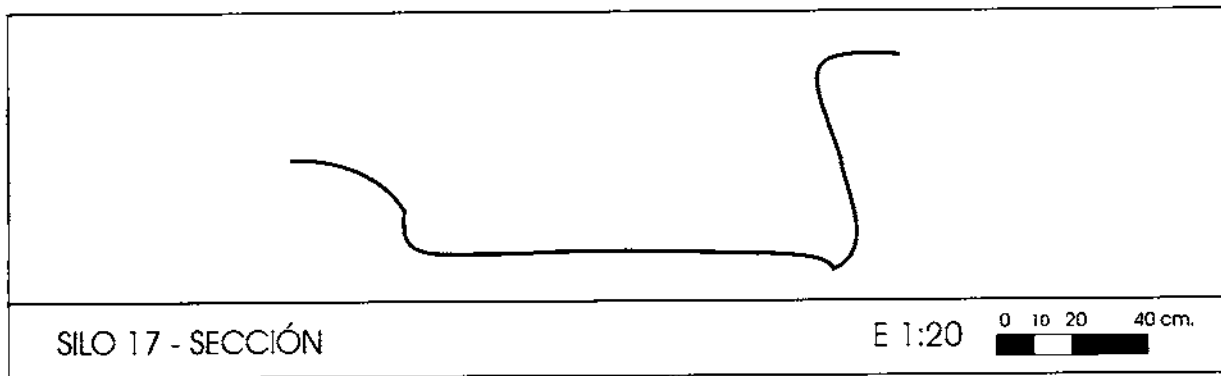
Silo nº 17 de perfil semiacampanado y fondo plano que cortó y destruyó prácticamente hasta su totalidad al silo 32 y cortó parcialmente a los silos nº 20 y 21. Para separar al silo nº 17 del 21 se construyó un muro de tapial (U.E. 1144). El hecho de que el muro estuviese construido en parte sobre el relleno del silo 21 indica que cuando se construyó ya había sido abandonado, pero el relleno no era lo suficientemente compacto como para poder excavar en él el nuevo silo e hizo necesario la construcción de un muro separador. La existencia de estos muros se ha constatado en distintos silos dentro del yacimiento de Cal Vila. Los materiales que la componen el relleno (U.E. 1055) y que también rellenan al silo 32 (U.E. 1104) están formado por arcillas, cerámica, 4 bordes de téglulas, 3 informes de téglulas y un fragmento de ímbrice. Es de consistencia media y de color gris oscuro.

En cuanto a la relación estratigráfica del silo, se le adosa a la 1144, está cubierta por 1011, está rellena por 1055, y corta al nº 1012, 1104, 1063, 1064 y 1066.

Así pues, es contemporáneo a la U.E. 1144, anterior a la U.E. 1011, y posterior a 1064, 1066 y 1104.

Por los datos obtenidos esta estructura se tiene que identificar como uno de los silos de este enorme complejo. Durante su construcción eliminó prácticamente hasta su base al silo nº 32, del cual solo queda su impronta. Entre el silo nº 17 y el 21 se ha documentado un pequeño muro de tapial que impedía que los silos se intercomunicasen, pero no funcionaban a la vez ya que el muro 1144 reposaba en el interior del silo 21 sobre su relleno.

Los materiales localizados están formados por una fusayola, fragmentos de cerámica africana de cocina formas Hayes 181 y 196 y fragmentos pertenecientes a ollas y cossí de cerámica de cocina a torno datable en torno a los siglos IX y XI y una fusayola.



U.E.: 1057 y 1058, Pozo moderno

Pozo de unos 150 cm. de diámetro y más de 2 m. de profundidad, pero que por motivos de seguridad, no se pudo continuar excavando. El pozo fue utilizado en algún momento como vertedero de materia orgánica, cosa que facilitó el crecimiento de una palmera centenaria que hasta el momento del derribo del solar existía en uno de los patios traseros de las antiguas casas. El pozo ha sido cortado por otro pozo más moderno, el 1077. El relleno (U.E. 1057) está compuesto por un gran relleno gris oscuro con alguna capa naranja. Los materiales que la componen están formado por arcillas, piedras, cerámica, 25 fragmentos de ímbrices, 10 bordes de téglulas, 15 informes de téglulas. Es de consistencia media y de color gris oscuro.

En cuanto a la relación estratigráfica del pozo, es cortado por 1077, está rellena por 1057 y corta al nº 1012. Así pues, es anterior a la U.E. 1057 y posterior a 1012.

Por los datos obtenidos esta estructura se tiene que identificar como uno de los pozos utilizados para el abastecimiento de agua de las antiguas casas. En un determinado momento es posible que se derrumbase, al menos en parte, ya que se construyó otro pozo prácticamente en el mismo emplazamiento que el anterior, y que se siguió utilizando hasta el momento en que se derribaron las antiguas casas.

Los materiales localizados están formados por cerámica vidriada moderna, pero entre ellas se encuentran restos de una lucerna altoimperial, T5 sudgálica, común de cocina africana, una fusayola y fragmentos de cerámica común de cocina.

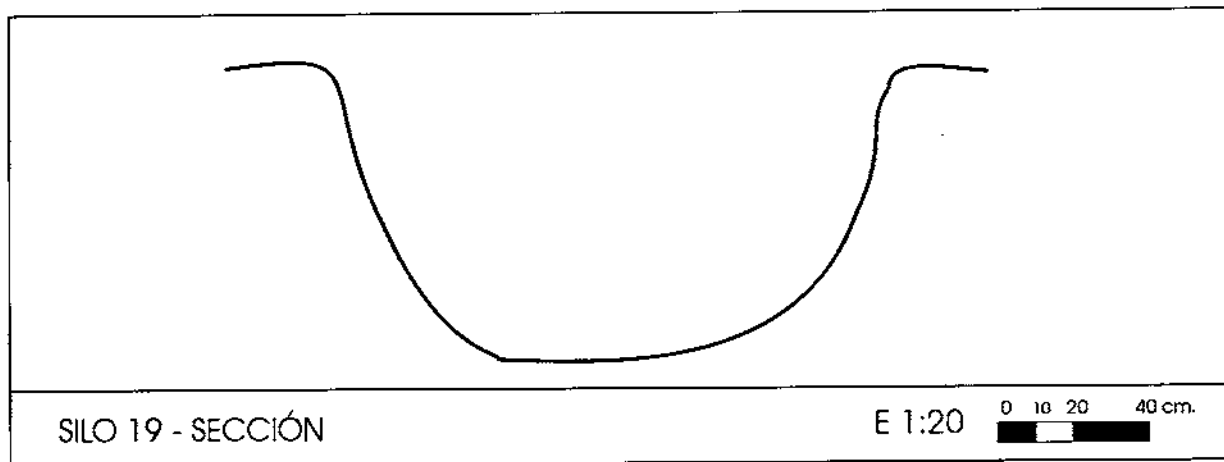
U.E.: 1059 y 1060, Silo 19

Silo (U.E. 1060) de planta redonda y perfil semicircular. Los materiales que componen el relleno (U.E. 1059) están formado por arcillas, piedras, cerámicas, 10 bordes de téglas, 21 informes de téglas, 10 ímbrices, teselas, sílex y mármol. Es de consistencia media y de color gris oscuro.

En cuanto a la relación estratigráfica del silo está cubierta por 1011, está rellena por 1059 y corta al nº 1012. Así pues, es anterior a la U.E. 1059 y posterior a 1012.

Por los datos obtenidos esta estructura se tiene que identificar como uno de los silos que forman parte de un complejo mucho mayor como el campo de silos de Cal Vila.

Los materiales localizados están formados por TS Itálica, TS Sudgálica, TS Clara A y Clara C, africana de cocina, restos de una placa de mármol, 7 teselas así como fragmentos de ánfora africana 2c y cerámica común a torno. Por los materiales se tiene que datar en torno a finales del siglo III y principios del IV.

**U.E.: 1063 y 1064, Silo nº 20**

Silo (U.E. 1064) de planta circular y perfil acampanado seccionado por el muro pantalla y el silo 17. Los materiales que componen el relleno (U.E. 1063) están formado por arcillas, carbones, piedras, 4 bordes de téglas, 11 informes de téglas, 13 ímbrices y alguna tesela. Es de consistencia media y de color gris oscuro.

En cuanto a la relación estratigráfica del silo está cubierta por 1011, es cortado por 1056, está rellena por 1063 y corta al nº 1012 .

Así pues, es anterior a la U.E. 1063 y posterior a 1012.

Por los datos obtenidos esta estructura se tiene que identificar como uno de los silos que formaban parte de un complejo mucho más grande.

Los materiales localizados están formados por TS Sudgálica, TS Clara A forma Hayes 3b, africana de cocina forma Hayes 196, 26 y 131, ánfora ibérica y africana, un fragmento de mosaico y restos de ollas de cerámica de cocina datable en torno al siglo IX - XI, fecha en que se tendría que datar el estrato.

U.E.: 1065 y 1066, Silo nº 21

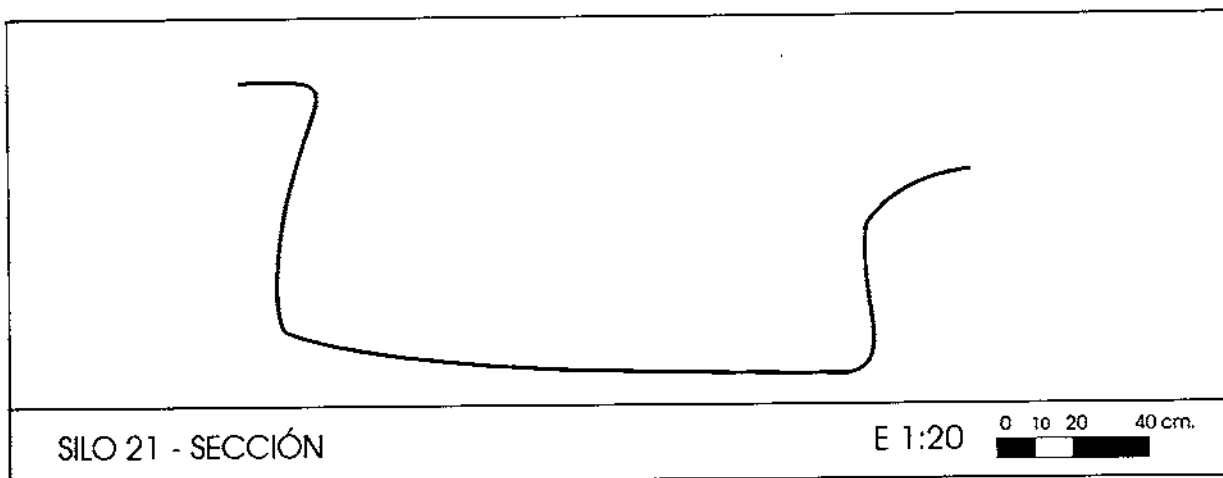
Silo (U.E. 1066) de planta circular, perfil tubular y fondo plano. Fue cortado parcialmente por el silo 17 y para evitar que la tierra suelta del silo 21 entrase en contacto con el nuevo silo se construyó un muro de separación con arcilla, a modo de tapial (U.E. 1144). Este muro se asienta en parte sobre el relleno del silo 21. Los materiales que componen el relleno del silo 21 (U.E. 1065) están formado por arcillas, piedras, cerámica, 7 bordes de téglulas, 7 informes de téglulas, 15 fragmentos de ímbrices y un fragmentos de ladrillo. Es de consistencia media y de color gris oscuro.

En cuanto a la relación estratigráfica del silo (U.E. 1066) está cubierto por 1011, es cortado por 1056, está rellena por 1065, se le adosa 1144 y corta al nº 1012.

Así pues, es anterior a la U.E. 1065 y posterior a 1012.

Por los datos obtenidos esta estructura se tiene que identificar como uno de los silos que formaban parte de un complejo mayor.

Los materiales localizados están formados por fragmentos de TS sudgálica forma Drag. 27 c y 37 b, TS Clara D forma Hayes 198, TS Lucente, común itálica forma Con. It. 7ª, Africana de cocina forma Hayes 197 y 198, así como restos de ánforas africanas, de dolia, una tesela negra y un fragmento de placa de mármol. Por los materiales, estamos en un contexto del siglo VI.

**U.E.: 1067 y 1068, Pozo.**

Fosa de un pozo (U.E. 1068) de planta circular y perfil prácticamente tubular. No se ha podido excavar en su totalidad por seguridad de los arqueólogos, pero su profundidad es superior a 180 cm. Esta estructura corta una fosa de perfil irregular identificada como U.E. 1119.

Los materiales que componen el relleno del pozo (U.E. 1067) están formado por arcillas, cerámica, piedras, ladrillos y 60 fragmentos de ímbrices. Es de consistencia media y de color gris oscuro.

En cuanto a la relación estratigráfica del pozo, se adosa a la 1061, 1062, la fosa de preparación del muro del cub, está cubierta por el 1000, está rellena por 1067 y corta al nº 1012, 1118 y 1119.

Así pues, es anterior a la U.E. 1067 y posterior a 1012.

La función de este pozo o fosa nos es desconocida, pero se tiene que ligar a la fosa 1119, a la que corta.

Su datación se tiene que establecer en XX.

Los materiales localizados están formados por un poco de todo, desde TS Clara A forma Hayes 9B, africana de cocina, fragmentos de mármol y tesela, así como fragmentos de verde y manganeso y distintos tipos de cerámica moderna,

U.E.: 1070 y 1071, Hogar

En las proximidades al muro de la habitación nº 1 se localizó los restos de una estructura excavada en la arcilla, de planta circular y de escasos 5 cm. De profundidad, repleta de cenizas y una serie de piedras aplanadas que hacen pensar que nos encontramos ante un hogar. Pero no podemos vincular esta estructura con la cercana edificación romana, no se ha conservado ningún estrato que los relaciones, y parte del hogar está excavado sobre el silo 24 (U.E. 1075). Este silo, como otros que se han documentado alrededor de las edificaciones, fueron construidos una vez se abandonaron las construcciones.

El material que rellena el interior del hogar (U.E. 1070), tal como se ha dicho, está formado por arcillas, carbones y una serie de piedras planas. Es de consistencia blanda y de color gris oscuro tirando a negro.

En cuanto a la relación estratigráfica está cubierta por 1011, está rellena por 1070 y corta al nº 1012, 1075 y 1076. Así pues, es anterior a la U.E. 1070 y posterior a 1076.

Por los datos obtenidos esta estructura se tiene que identificar como hogar desvinculado a la construcción de la habitación nº 1, sería posterior.


U.E.: 1073 y 1074, Silo 23.

Silo de planta circular, perfil acampanado y fondo plano, a pesar de que gran parte ha sido seccionado por la fosa 1045. Los materiales que componen lo que queda del relleno (U.E. 1073) están formado por arcillas, piedras, restos de estucos, 3 bordes de téglulas, 3 informes de téglulas y 5 fragmentos de ímbrices. Es de consistencia media y de color gris oscuro.

En cuanto a la relación estratigráfica del silo es bastante compleja ya que corta al silo nº 29 (U.E. 1090) y es cortado por la gran fosa 1045. A su vez, parte del silo se encuentra bajo el silo 35, pero no llegan a cortarse. Todo ello es fruto a una intensa utilización del espacio dedicada al almacenamiento, destruida parcialmente por la posterior fosa 1045. También corta al nivel natural (U.E. 1012) y es relleno por el 1073.

Así pues, anterior a la U.E. 1045 y posterior a 1090. Por los datos obtenidos esta estructura se tiene que identificar como uno de los silos que formaban parte de un complejo mayor.

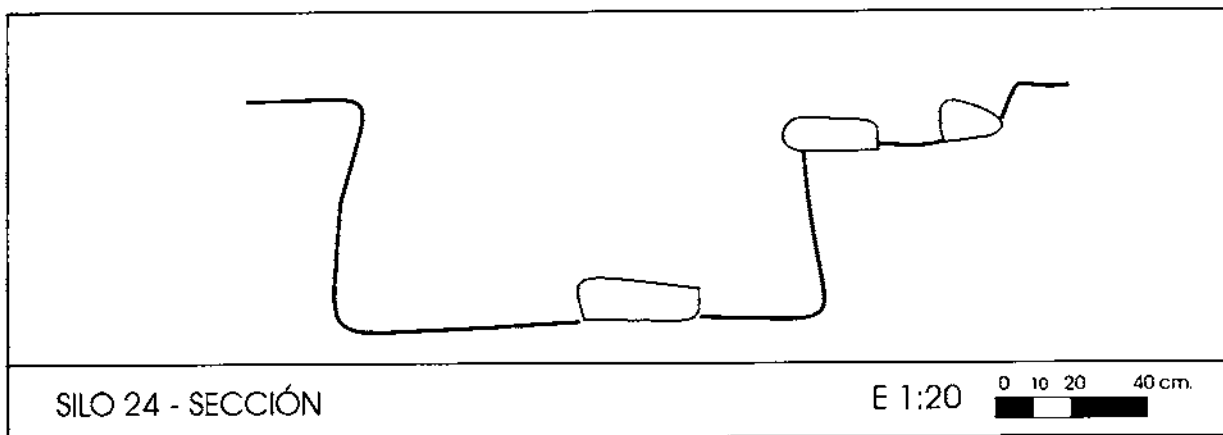
Los materiales localizados están formados por restos de fauna, cerámica africana de cocina forma Hayes 196, distintos fragmentos de cerámica común y los restos de una servidora en verde y manganeso y un fragmento de vidriada melada, datable entre finales del siglo XV y XVI.



U.E.: 1075 y 1076, Silo 24

Silo (U.E. 1076) de planta circular, perfil acampanado y fondo plano. Está excavado en la arcilla y fue cortado por el hogar 1071. Los materiales del relleno (U.E. 1075) lo componen las arcillas, piedras, 2 bordes de téglulas, 22 informes de téglulas, 4 fragmentos de ímbrices y una losa de pizarra. Es de consistencia media y de color gris oscuro. En cuanto a la relación estratigráfica está cubierta por 1011, es cortado por 1071, está rellena por 1075 y corta al nº 1012. Así pues, es anterior a la U.E. 1071 y posterior a 1012. Se tiene que identificar como uno de los silos de un complejo mucho mayor.

Los materiales localizados están formados por fragmentos de fauna, una fusayola, restos de mármol, 2 teselas, ánfora africana, cerámica de cocina africana forma Hayes 196 y 181, así como cerámica de cocina reductora, en forma de ollitas, todas ellas datable entre los siglos VII y IX.



U.E.: 1077, Pozo contemporáneo

Pozo contemporáneo construido con ladrillos, de planta circular y de profundidad indeterminada. Tras su utilización como pozo de extracción de aguas fue amortizado como pozo ciego, motivo por el cual no se pudo

excavar en su totalidad. Los materiales que lo rellenaban estaban compuesto por arcillas, cieno, piedras, ladrillos y cerámica. Es de consistencia media y de color gris oscuro.

En cuanto a la relación estratigráfica está cubierto por 1011 y corta al pozo nº 1057 y 1012.

Así pues, es anterior a la U.E. 1011 y posterior a 1057.

Por los datos obtenidos esta estructura se tiene que identificar como uno de los pozos de las antiguas construcciones, amortizado como pozo ciego hasta hacía pocos años.

Su datación se tiene que establecer en XX.

U.E.: 1078, 1079 y 1084. Silo 25

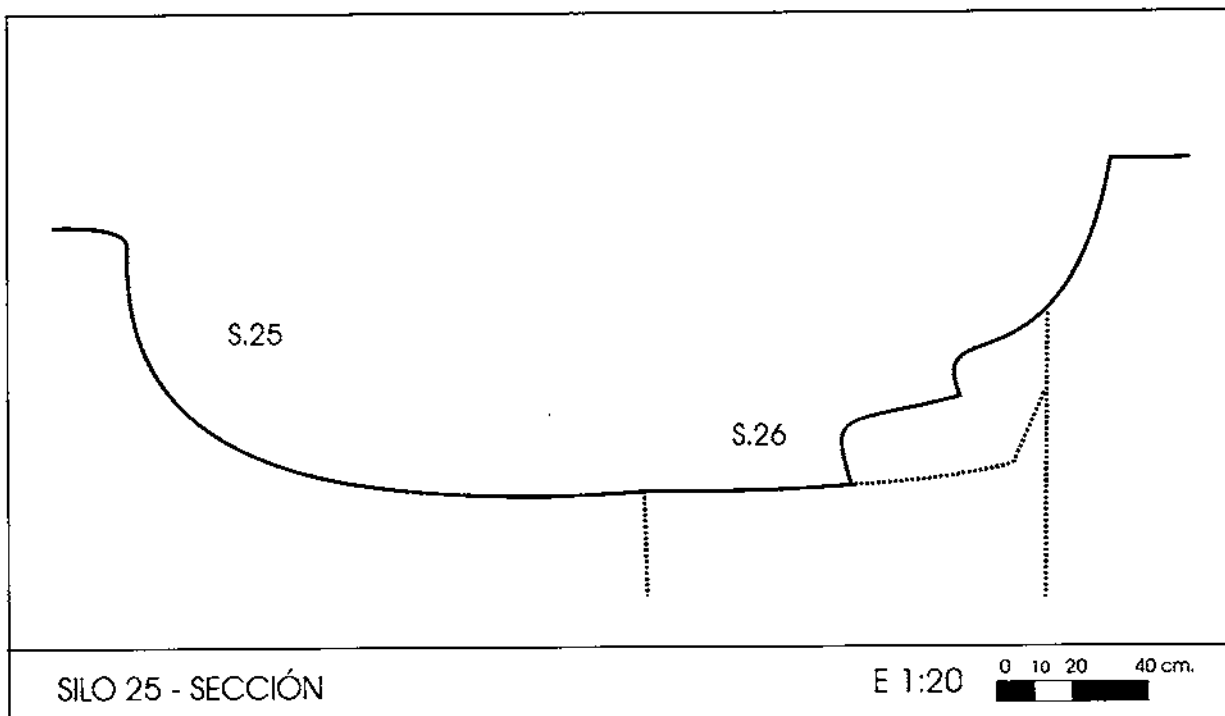
Silo de planta circular, perfil acampanado y fondo plano (U.E. 1079). Corta , además del nivel de arcillas original 1012, al silo 26 (U.E. 1083), para evitar su comunicación se construyó un pequeño muro a base de adobes. De ellos solo se han localizado 4 de arcillas ocre y de forma cuadrangular (U.E. 1084). Los materiales que forman el relleno (U.E. 1078) lo forman arcillas, cerámica, piedras, 2 informes de téglas y un bordes de téglula. Es de consistencia media y de color gris oscuro.

En cuanto a la relación estratigráfica se adosa a la 1084, está cubierta por 1011, está rellena por 1078 y corta al nº 1082, 1083 y 1012.

Así pues, es contemporáneo a la U.E. 1084 , anterior a la U.E. 1078 y posterior a 1012.

Por los datos obtenidos esta estructura se tiene que identificar como uno de los silos que forman un parte de un conjunto mucho mayor.

Los materiales localizados están formados por fragmentos de ánfora africana, cocina africana tipo Hayes 197, fragmentos de cerámica común de cocina, entre ellos de una jarra de cerámica reductora, datable entre los siglos IX y XI.



U.E.: 1082 y 1083, Silo nº 26

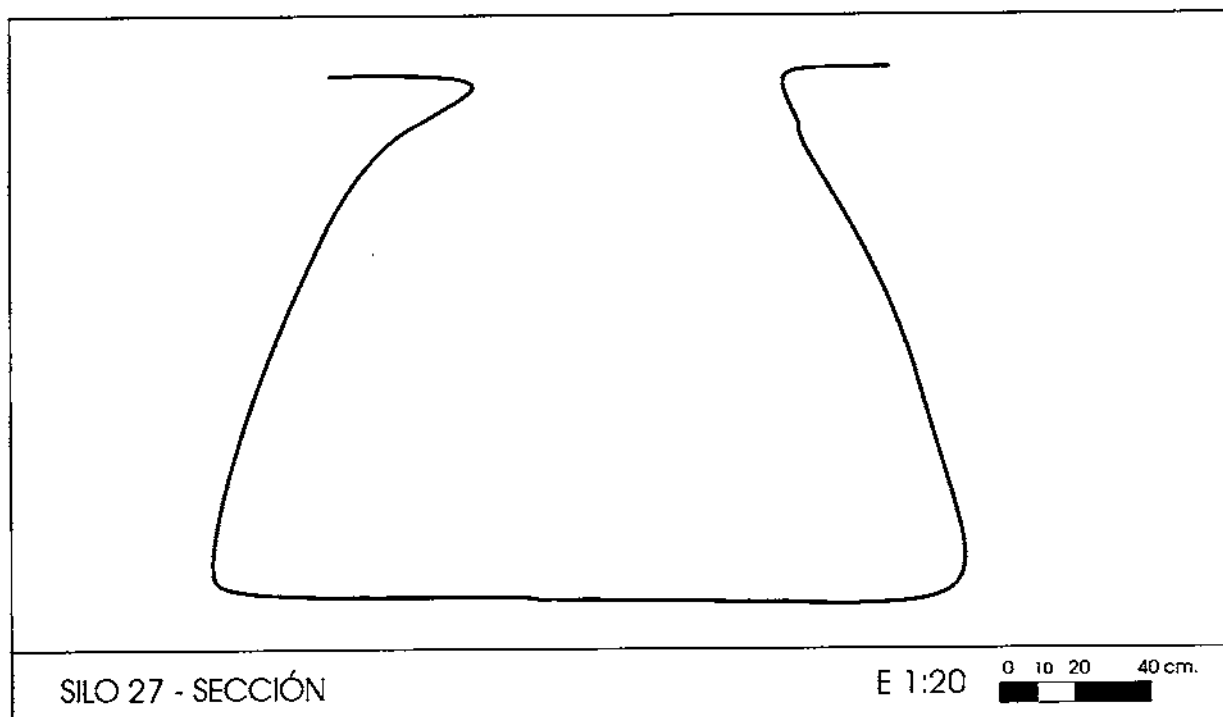
Silo parcialmente seccionado por el nº 25, de planta circular y sección y fondo semicircular. Al seccionarlo y para evitar que ambos quedasen comunicados se construyó un muro a base de adobes para separarlos (U.E. 1084). Los materiales que componen el relleno (U.E. 1082) lo forma únicamente arcillas, de consistencia media y de color gris oscuro. En cuanto a la relación estratigráfica se le adosa a la 1084, está cubierta por 1011, es cortado por 1078, está rellena por 1082 y corta al nº 1012. Así pues, es anterior a la U.E. 1082 y posterior a 1012. Por los datos obtenidos esta estructura se tiene que identificar como uno de los silos que forman parte de un complejo mucho mayor. Los materiales localizados están formados por 4 fragmentos cerámicos, entre ellos uno de sigillata indeterminado y otro de cocina africana, difícil de datar con precisión.

U.E.: 1085 y 1086, Silo nº 27

Silo de planta circular, sección acampanada y fondo plano (U.E. 1086). Además de cortar el nivel original, corta al silo 30 (U.E. 1101) y es cortado por el enorme silo nº 3 (U.E. 1018). Los materiales que componen su relleno (U.E. 1085) son arcillas, piedras, carbones, fragmentos de cerámica, 22 bordes de téglulas, 47 informes de téglulas y 9 fragmentos de ímbrices. Es de consistencia media y de color negro.

En cuanto a la relación estratigráfica está cubierta por 1011, es cortado por 1018, está rellena por 1085 y corta al nº 1100, 1101 y 1012. Así pues es anterior a la U.E. 1085 y posterior a 1101.

Por los datos obtenidos esta estructura se tiene que identificar como uno de los silos que forman parte de un complejo mayor. Los materiales localizados están formados por restos de fauna y malacología, común africana tipo Hayes 197, 23 A. Y 23 B, TS Clara A forma Hayes 14b, TS Hispánica y sudgálica forma Drag 35, distintos fragmentos de ánfora africana, así como fragmentos de cerámica de cocina perteneciente a una olla y un pequeño bol, datados entre los siglos IX y XI.

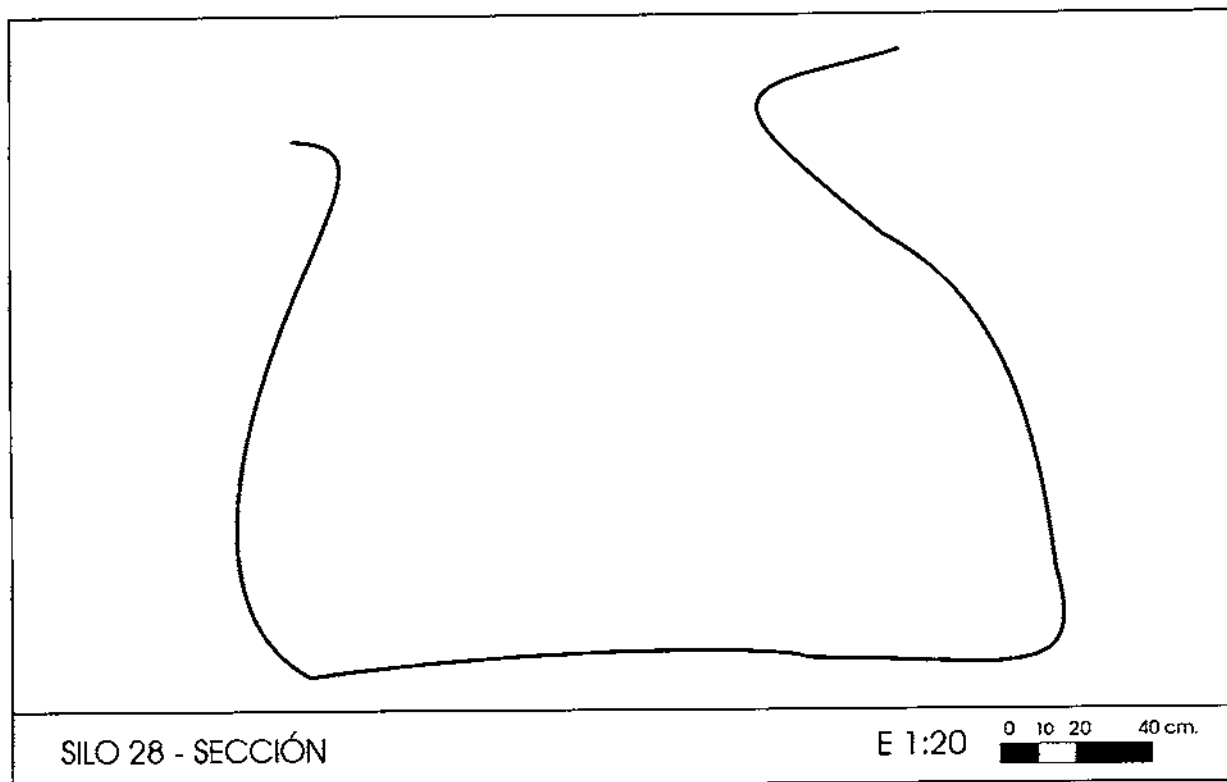


U.E.: 1087 y 1088, Silo 28

Silo (U.E. 1088) de planta circular, perfil acampanado y fondo plano, parcialmente seccionado por la fosa 1097. En cuanto al relleno (U.E. 1087) está formado por arcillas, piedras, cerámica, 4 bordes de téglulas, 17 informes de téglulas, 9 fragmentos de ímbrices, 2 ladrillos. Es de consistencia media y de color gris oscuro. En cuanto a la relación estratigráfica del corte, está cubierta por 1011, es cortado por 1018, 1106, 1097, está rellena por 1087, corta al nº 1012 .

Así pues, es anterior a la U.E. 1018, 1106, 1097 y posterior a 1012.

Los materiales localizados están formados por TS Hispánica forma Drag 30, distintos fragmentos de ánfora africana, TS Clara C y cerámica común y reductora de cocina datable en torno a los siglos IX- XI, así como un molino de piedra volcánica.

**U.E.: 1089 y 1090, Silo 29**

Silo (U.E. 1090) muy afectado por la fosa 1045 y porque corta los silos 34, 8 y 35, apenas mantiene paredes en la tierra original, gran parte de sus paredes estaban en los rellenos y, al ser muy similares, no se han podido identificar con claridad. Los materiales que componen el relleno (U.E. 1089) están formado por arcillas, cerámica, arena. Es de consistencia media y de color gris oscuro.

En cuanto a la relación estratigráfica del silo, está cubierto por 1011, es cortado por 1074, 1045, está rellena por 1089, corta al nº 1012, 1030, 1028, 1029, 1108, 1109. .

Así pues, es anterior a la U.E. 1074 y 1045 y posterior a 1030, 1029, 1109.

Los materiales localizados están formados por TS Clara C forma Hayes 50, TS Clara forma Hayes 14^a, TS sudgálica, de cocina africana y común oxidada, datable sobre los siglos IX-XI.

Por los datos obtenidos esta estructura se tiene que identificar como uno de los silos que formaba parte del complejo del campo de silos de Cal Vila, el nº 29.

U.E.: 1097, Fosa 1097

Gran fosa de planta irregular, tendiendo al rectángulo, que llega desde la c\ Torrent del Negre al c\ Catalunya hasta unos 40 cm. del muro 1024, que, de forma paralela, delimita el extremo perpendicular. La profundidad llega hasta los 370 cm.

En cuanto a la relación estratigráfica está cubierta por 1000, está rellena por 1031, corta al nº 1012, 1087, 1088 .

Así pues, es anterior a la U.E. 1031 y posterior a 1088.

Por los datos obtenidos esta estructura se tiene que identificar como gran fosa de función desconocida de época moderna o medieval, rellena de abundante material romano dispuesto en distintas capas que siguen en pendiente hacia el c\ Torrent del Negre. Se tendría que vincular a la fosa 1045. De origen antrópico, se desconoce su función, pero tendría que estar relacionada con la extracción de arcillas para un posible horno cercano o para la construcción de algún muro de tapial, a pesar de no encontrar pruebas concluyentes.

Los materiales localizados están formados por restos de TS Clara, forma Hayes 14/17, fragmentos de ánforas africana 2, oriental y bética, así como los restos de un plato de cerámica verde y manganeso datable entre finales del siglo XIII y XIV, fecha en que se dataría el estrato.

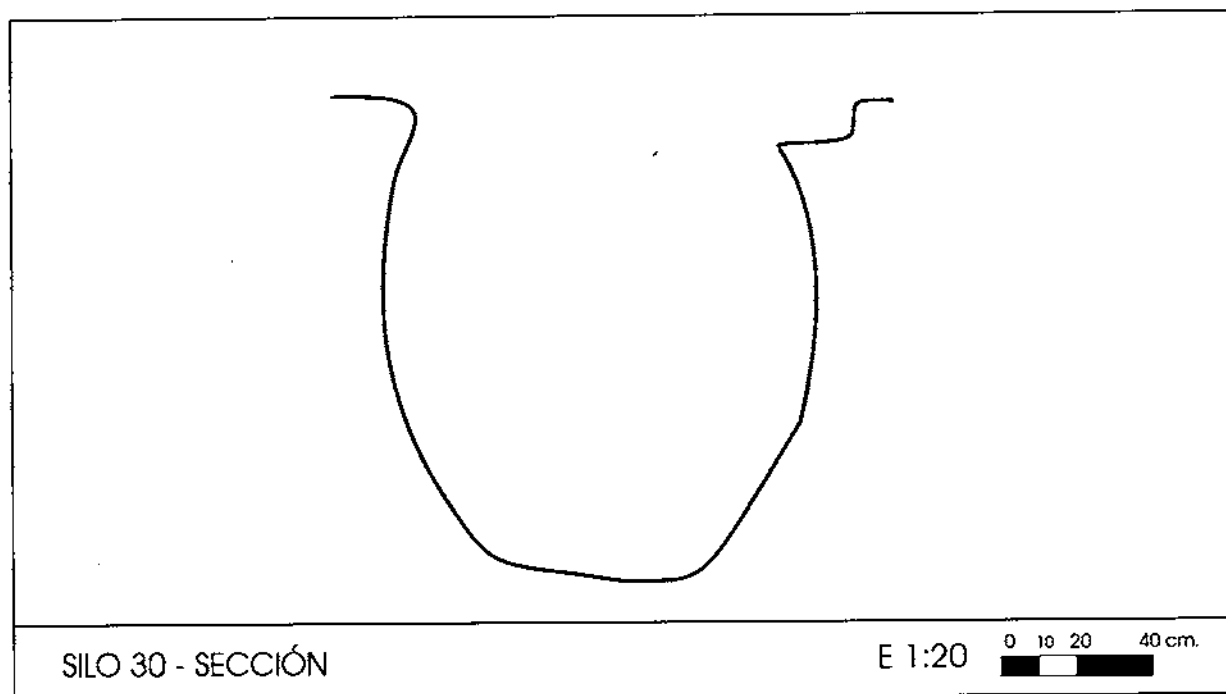
U.E.: 1100 y 1101, Silo nº 30

Silo (U.E. 1101) de planta circular, perfil alargado y fondo redondeado. Los materiales que componen el relleno (U.E. 1100) están formado por arcillas, piedras, cerámica, 4 bordes de téglas, 19 informes de téglas, 8 fragmentos de imbrices, 1 fragmentos de signinum. Es de consistencia Compacta y de color gris oscuro.

En cuanto a la relación estratigráfica del silo, está cubierto por 1011, es cortado por 1086, está rellena por 1100, corta al nº 1012 .

Así pues, es anterior a la U.E. 1086 y posterior a 1012.

Por los datos obtenidos esta estructura se tiene que identificar como uno de los silo que forma el conjunto de Cal Vila.

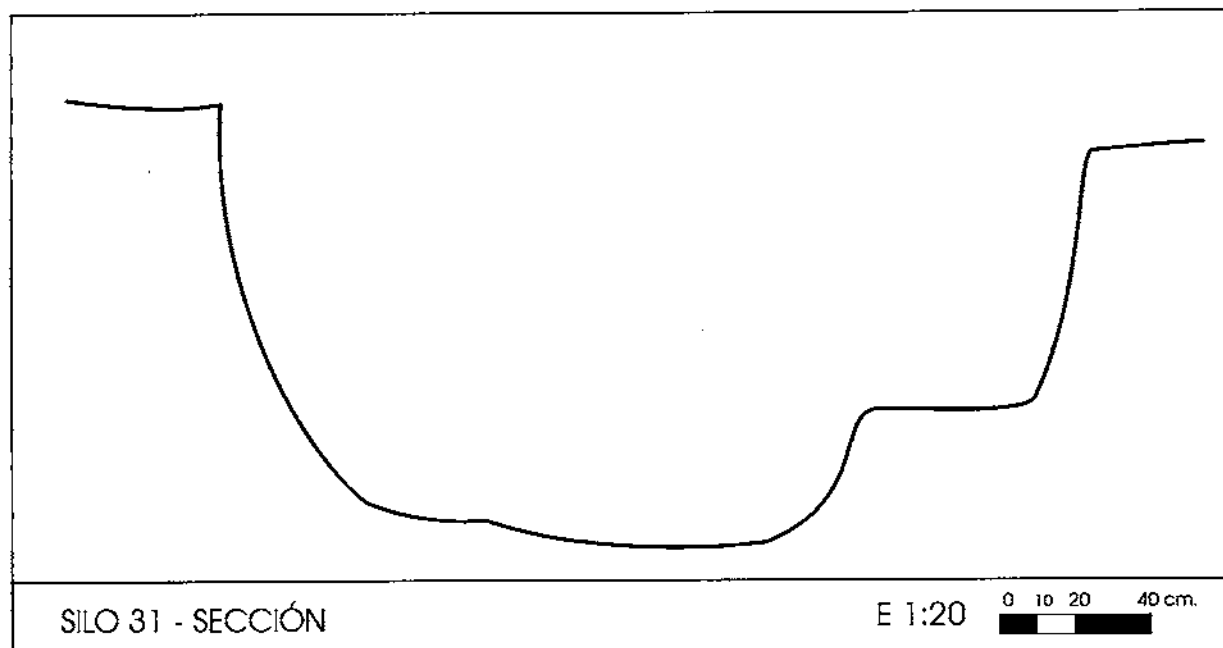


U.E.: 1102 y 1103, Silo 31

Silo (U.E. 1103) de planta circular, sección redondeada y fondo plano. Los materiales que componen el relleno (U.E. 1102) están formado por arcillas, piedras, fragmentos de rueda de molino, 4 bordes de téglulas, 8 informes de téglulas, 2 fragmentos de ímbrices. Es de consistencia media y de color gris oscuro.

En cuanto a la relación estratigráfica del silo, está cubierto por 1011, es cortado por 1023, está rellena por 1102, corta al nº 1012. Así pues, es anterior a la U.E. 1023 y posterior a 1012.

Por los datos obtenidos esta estructura se tiene que identificar como uno de los silos que formaba parte del complejo del campo de silos de Cal Vila, el nº 31.



U.E.: 1104, Silo 32

Impronta de la base del silo 32 dentro del silo 17, muy próximo al silo 20, de planta semicuada y fondo plano. En cuanto a la relación estratigráfica está cortado por 1056, está rellena por 1055, corta al nº 1012. Así pues, es anterior a la U.E. 1056 y posterior a 1012.

Por los datos obtenidos esta estructura se tiene que identificar como un posible fondo del silo nº 32.

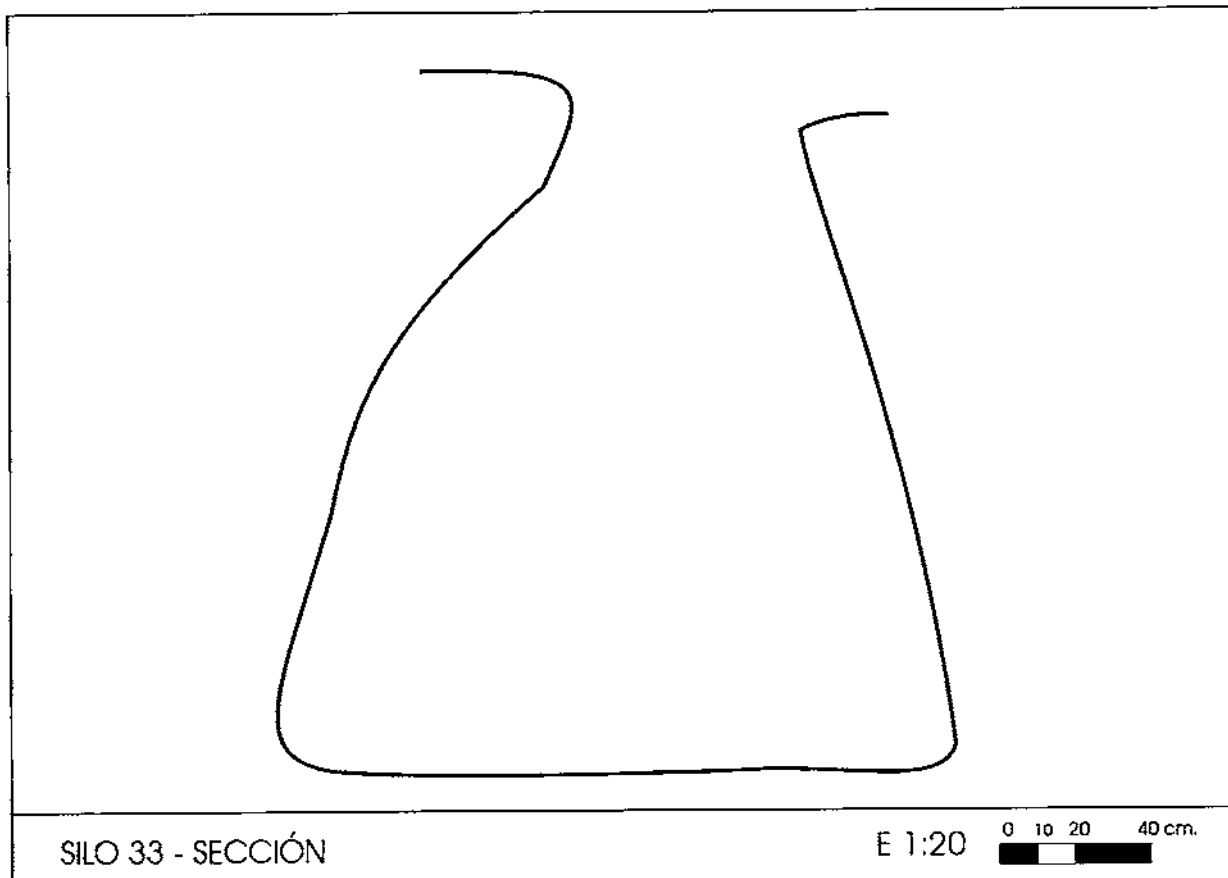
U.E.: 1105 y 1106, Silo 33

Silo (U.E. 1106) de boca circular, perfil acampanado y fondo plano, cortado y cortando otros silos, dando una imagen final de grutas comunicadas entre sí. Los materiales que componen el relleno del silo (U.E. 1105) están formado por arcillas, carbones, piedras, 7 bordes de téglulas, 7 informes de téglulas, 10 fragmentos de ímbrices, una pesa de prensa. Es de consistencia media y de color Negra.

Es posible que entre el silo 33 y el 28 existiese un muro de piedras, pero no se ha podido documentar. Donde si se ha podido documentar es entre el silo 33 y el 1, es la estructura 1143.

En cuanto a la relación estratigráfica se adosa a la 1043, está cubierta por 1011, es cortado por 1014, está rellena por 1105, corta al nº 1012, 1087, 1088. Así pues, es anterior a la U.E. 1014 y posterior a 1088.

Por los datos obtenidos esta estructura se tiene que identificar como uno de los silos que formaba parte del complejo del campo de silos de Cal Vila, el nº 33.



U.E.: 1107 y 1108, Silo nº 34

Fondo del silo 34 (U.E. 1108) arrasado por el antiguo celler, de planta circular y fondo redondeado. Los materiales que componen el relleno (U.E. 1107) están formado por arcillas y fragmentos de cerámica. Es de consistencia media y de color gris oscuro.

En cuanto a la relación estratigráfica del silo está cubierta por 1000, está rellena por 1107, corta al nº 1012 . Así pues, es anterior a la U.E. 1107 y 1000 y posterior a 1012.

Por los datos obtenidos esta estructura se tiene que identificar como uno de los silos que formaba parte del complejo del campo de silos de Cal Vila, el nº 34.

U.E.: 1109, Silo 35

Fosa del silo 35 muy arrasado ya que ha sido cortado por varios silos y fosas. Es de sección acampanada y fondo plano.

En cuanto a la relación estratigráfica está cubierta por 1011, es cortado por 1029. 1090. 1045, está rellena por 1044, corta al nº 1012. Así pues, es anterior a la U.E. 1012 y posterior a 1029.

Por los datos obtenidos esta estructura se tiene que identificar como uno de los silos que formaba parte del complejo del campo de silos de Cal Vila, el nº 35.

U.E.: 1110 y 1111, Silo nº 6

Silo (U.E. 1111) de planta circular y perfil redondeado, muy arrasado por el antiguo celler. Los materiales que componen el relleno (U.E. 1110) están formado por arcillas, piedras. Cerámica. Es de consistencia media y de color gris oscuro

En cuanto a la relación estratigráfica del silo, está cubierta por 1000, está rellena por 1110, corta al nº 1012. Así pues, es anterior a la U.E. 1110 y posterior a 1012.

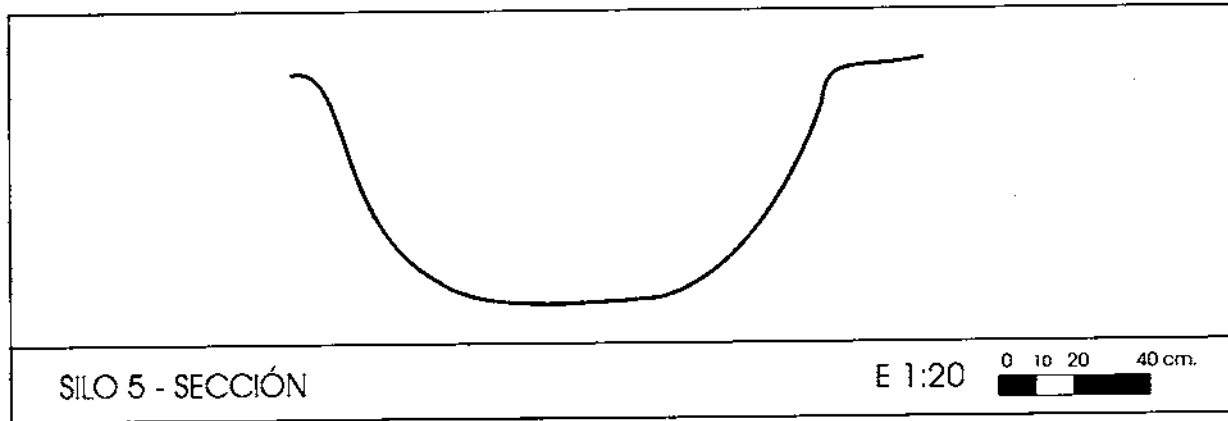
Por los datos obtenidos esta estructura se tiene que identificar como uno de los silos que formaba parte del complejo del campo de silos de Cal Vila, situado a una cota no muy inferior a la del celler y prácticamente destruido por él, por eso el material que lo rellena es moderno.

U.E.: 1112 y 1113, Silo nº 5

Silo (U.E. 1113) de planta circular, perfil muy recto y fondo plano. Los materiales que la componen el relleno (U.E. 1112) están formado por arcillas, piedras, cerámica. Es de consistencia media y de color gris oscuro.

En cuanto a la relación estratigráfica del silo, está cubierto por 1011, está rellena por 1112, corta al nº 1012 . Así pues, es anterior a la U.E. 1112 y posterior a 1012.


Por los datos obtenidos esta estructura se tiene que identificar como uno de los silos que formaba parte del complejo del campo de silos de Cal Vila, el nº 5.



U.E.: 1114 y 1115, Silo nº 7

Silo (U.E. 1115) de planta circular, sección muy vertical y fondo plano. Los materiales que la componen el relleno (U.E. 1114) están formado por arcillas, piedras, cerámica. Es de consistencia media y de color gris oscuro. En cuanto a la relación estratigráfica del silo, está cubierto por 1011, está rellena por 1115, corta al nº 1012. Así pues, es anterior a la U.E. 1115 y posterior a 1012.

Por los datos obtenidos esta estructura se tiene que identificar como uno de los silos que formaba parte del complejo del campo de silos de Cal Vila, el nº 7.




U.E.: 1116 y 1117, Silo nº 9

Silo (U.E. 1117) de planta circular, perfil acampanado y fondo plano. Los materiales que la componen el relleno (U.E. 1117) están formado por arcillas, piedras, cerámica, 15 fragmentos de ímbrices, 3 bordes de téglulas, 5 informes de téglulas. Es de consistencia media y de color gris oscuro.

En cuanto a la relación estratigráfica del silo, está cubierto por 1011, es cortado por 1023, está rellena por 1116, corta al nº 1012. Así pues, es anterior a la U.E. 1116 y posterior a 1012.

Por los datos obtenidos esta estructura se tiene que identificar como Tanto el silo nº 9 como el 31 han sido cortado por la fosa 1023.



U.E.: 1118 y 1119, Fosa 1119

Fosa 1119 de perfil circular pero de sección irregular. Por el carácter de la excavación no ha podido ser excavado en su totalidad, pero su profundidad superaba los 180 cm. Los materiales que componen el relleno (U.E. 1118) están formado por arcillas, piedras, algo de cerámica, ímbrices quemados. Es de consistencia media y de color gris oscuro.

En cuanto a la relación estratigráfica de la fosa, está cubierta por 1000, es cortado por 1068, está rellena por 1118, corta al nº 1012 .

Así pues, es anterior a la U.E. 1118 y posterior a 1012.

Por los datos obtenidos esta estructura se tiene que identificar como Desconocemos su función, pero tiene que estar ligado a la fosa 1068. Posiblemente fue utilizada como basurero. Se ha documentado mucho material cerámico y constructivo quemado, como si en los alrededores hubiese un horno cerámico y que la fosa se utilizara como testar de las piezas mal cocidas.

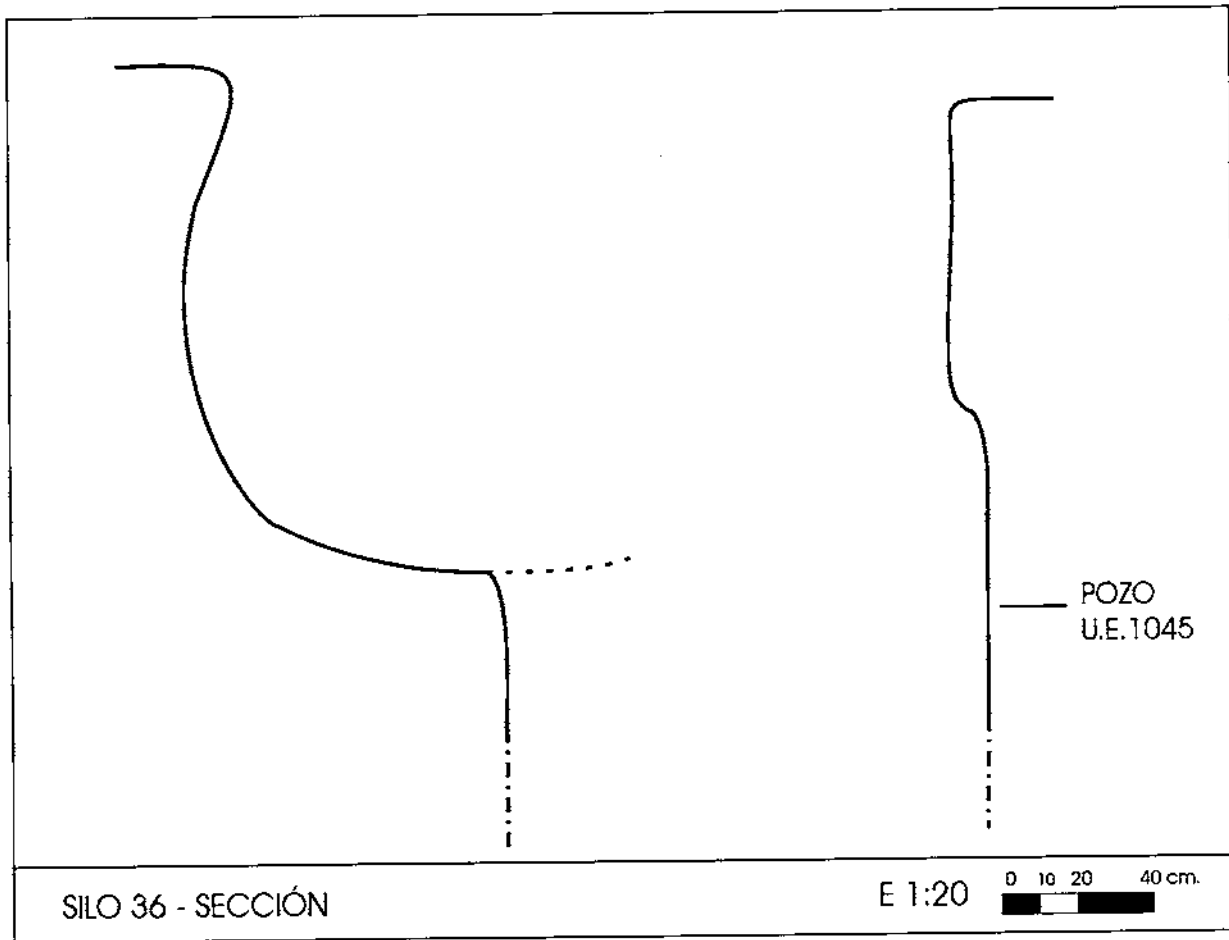
U.E.: 1120 y 1121, Silo nº 36

Silo (U.E. 1121) de planta circular, perfil recto y fondo plano. Los materiales que componen el relleno (U.E.1120) están formado por arcillas, piedras, cerámica, 12 bordes de téglulas, 13 informes de téglulas y 9 fragmentos de ímbrices. Es de consistencia media y de color gris oscuro.

En cuanto a la relación estratigráfica del silo, está cubierto por 1011, es cortado por 1125, está rellena por 1120, corta al nº 1012 .

Así pues, es anterior a la U.E. 1120 y 1125 y posterior a 1012.

Por los datos obtenidos esta estructura se tiene que identificar como uno de los silos que formaba parte del complejo del campo de silos de Cal Vila, el nº 36.



U.E.: 1122 y 1127 Piedras junto canal 1

Estrato de unos 10 cm. de potencia formado por una sola fila irregular de piedras situadas próxima pero en una cota superior al canal nº 1. Solo se conservó una pequeña parte ya que fue seccionado por la excavadora y el muro pantalla. Los materiales que componen el estrato están formado por piedras calcáreas.

En cuanto a la relación estratigráfica, tanto el 1122 como el 1127 son iguales, están cubierto por 1011, cubre a la U.E. 1012. Así pues, es anterior a la U.E. 1011 y posterior a 1012.

Por los datos obtenidos esta estructura se tiene que relleno de piedras, posiblemente de forma antrópica, pero sin función conocida. No forma parte de ningún pavimento ya que están dispuestas de forma irregular, formando áreas sin piedras entre la zona empedrada.

U.E.: 1124 y 1125, Pozo 1125

Pozo (U.E. 1125) de algo menos de 180 cm. de diámetro y más de 3 m. de profundidad, de planta circular y perfil recto. Los materiales que componen el relleno (U.E. 1124) están formado por arcillas y piedras. Por la característica de la excavación no se llegó hasta el fondo, pero se pudo constatar que media más de 3 m. de profundidad. Una característica es que en el fondo era muy húmedo. Es de consistencia media y de color gris oscuro.

En cuanto a la relación estratigráfica del pozo, está cubierto por 1011, es cortado por 1121, está rellena por 1124, corta al nº 1012 .Así pues, es anterior a la U.E. 1124 y posterior a 1012.

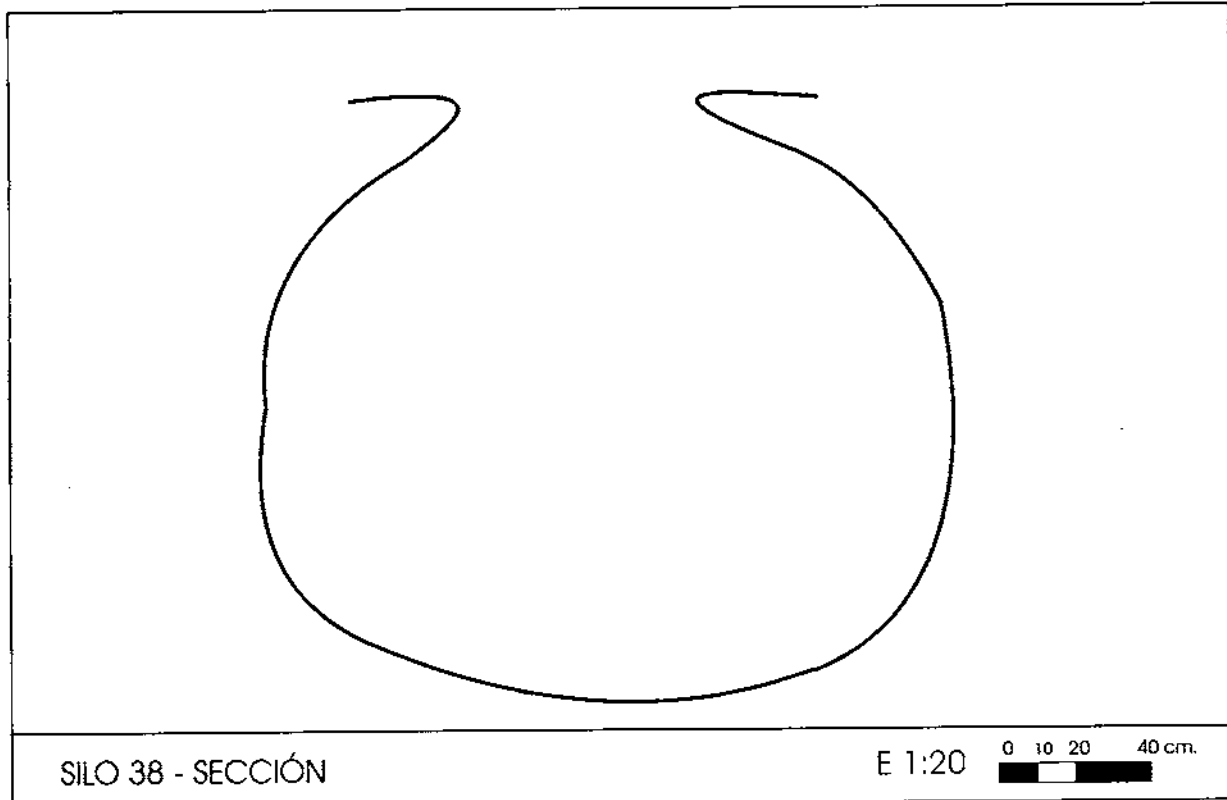
Por los datos obtenidos esta estructura se tiene que identificar como Fosa identificada como un pozo, seguramente medieval. Debido a la dificultad de la excavación y la proximidad con el nivel freático, la intervención finalizó a los 3 metros de profundidad desde la boca del pozo.

U.E.: 1126, 2º capa h. 1.

2º capa de la habitación nº 1 compuesto de arcillas de color gris, con algunas manchas irregulares anaranjadas, de unos 5 cm. de potencia. Los materiales que componen el estrato están formado por arcillas, cerámica Es de consistencia media-blanda y de color gris oscuro. En cuanto a la relación estratigráfica es igual a la U.E. 1025, está cubierta por 1025, es cortado por 1133, 1135, se adosa a 1024, cubre a la U.E. 1012. Así pues, es igual a 1025, anterior a 1025 y posterior a 1012. Por los datos obtenidos esta estructura se tiene que identificar como nivel de uso de la h. 1, igual que 1025. Está cortado por 3 silos y se adosa al muro 1024.

U.E.: 1130 y 1131, Silo nº 38

Silo (U.E. 1131) de planta circular, perfil semicuadrangular y fondo plano, de algo menos de 2 m. de profundidad, relleno únicamente por arena. En cuanto a la relación estratigráfica , está cubierto por 1011, está rellena por 1130, corta al nº 1012, 1027, 1123 .Así pues, es anterior a la U.E. 1130 y posterior a 1027. Por los datos obtenidos esta estructura se tiene que identificar como un depósito subterráneo de arena.

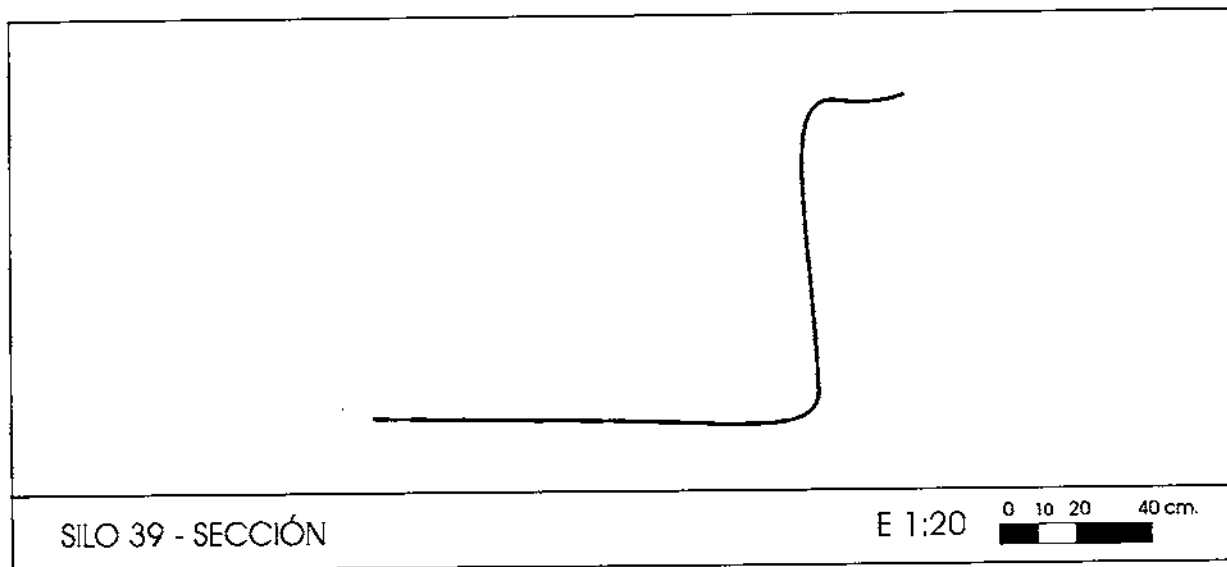


U.E.: 1132 y 1133, Silo 39

Silo (U.E. 1133) de planta circular, sección acampanada y fondo plano. Los materiales que componen el relleno (U.E.1132) están formado por arcillas, piedras, cerámicas, 9 bordes de tégulas, 21 informes de tégulas, 8 fragmentos de ímbrices. Es de consistencia media y de color gris oscuro.

En cuanto a la relación estratigráfica del silo, está cubierto por 1011, es cortado por 1135, está rellena por 1132, corta al nº 1012. Así pues, es anterior a la U.E. 1135 y posterior a 1012.

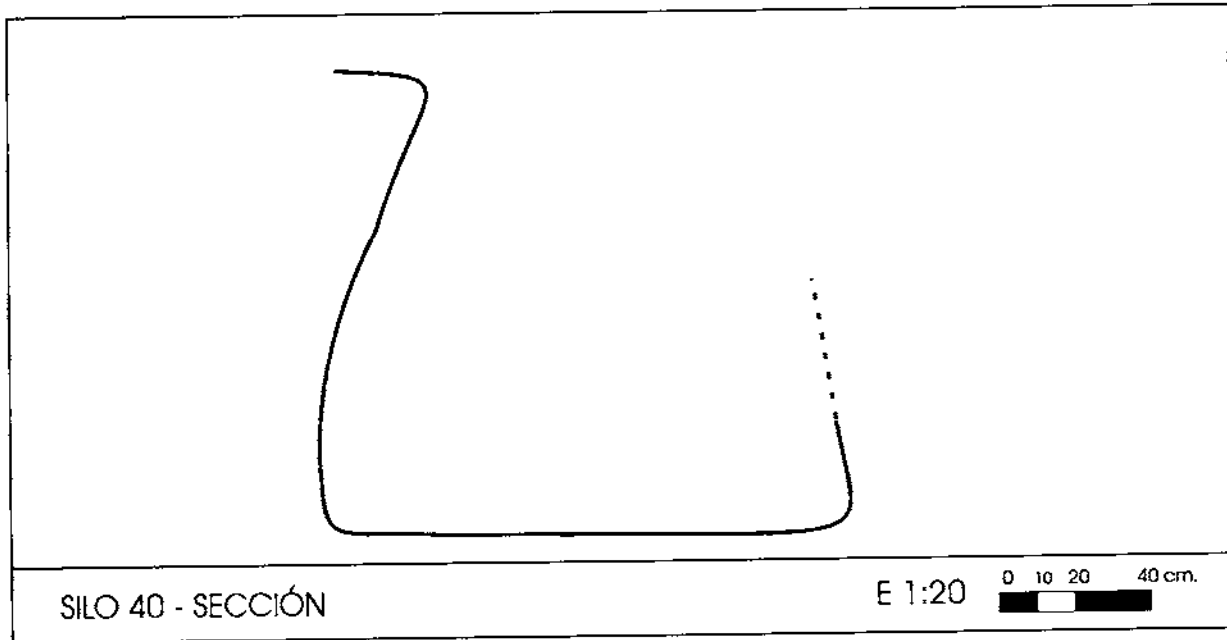
Los materiales localizados en su interior están formados por un fragmento de placa de mármol, elementos de hierro, restos de un molino de piedra volcánica, TS Hispánica, TS Clara A forma Hayes 14b, TS Clara C forma Hayes 50, africana de cocina, ánfora ibérica y bética. Por los datos obtenidos esta estructura se tiene que identificar como uno de los silos que formaba parte del complejo del campo de silos de Cal Vila, el nº 39.

**U.E.: 1134 y 1135, Silo nº 40**

Silo (U.E. 1135) de planta circular, sección acampanada y fondo plano . Los materiales que componen el relleno (U.E. 1134) están formados por arcillas, piedras, cerámica, Es de consistencia media y de color gris oscuro. En cuanto a la relación estratigráfica del silo, está cubierto por 1011, está relleno por 1134, corta al nº 1012, 1132, 1133. Así pues, es anterior a la U.E. 1134 y 1011 y posterior a 1133.

El material localizado en el interior del silo (U.E. 1134) está formado por fragmentos de TS Sudgálica, forma Drag 35, TS Clara C Hayes 50 así como fragmentos de cerámica común africana forma Hayes 23 B, común de cocina y ánfora africana forma Keay. Los materiales dan una cronología del siglo III, cuando se tendría que datar la amortización del silo.

Por los datos obtenidos esta estructura se tiene que identificar como uno de los silos que formaba parte del complejo del campo de silos de Cal Vila, el nº 40.



U.E.: 1136 y 1137, Fosa 1137

Fosa (U.E. 1137) situada en el interior de la habitación 1, cuadrangular, de unos 20 cm. de profundidad, con los laterales cortos más profundo que el centro. Presenta restos de la acción de los roedores.. El relleno (U.E. 1136) está formado por arcillas, prácticamente del mismo color que la tierra original, pero algo más blanda y con material, mortero y fragmentos de cerámica. Es de consistencia media y de color ocre.

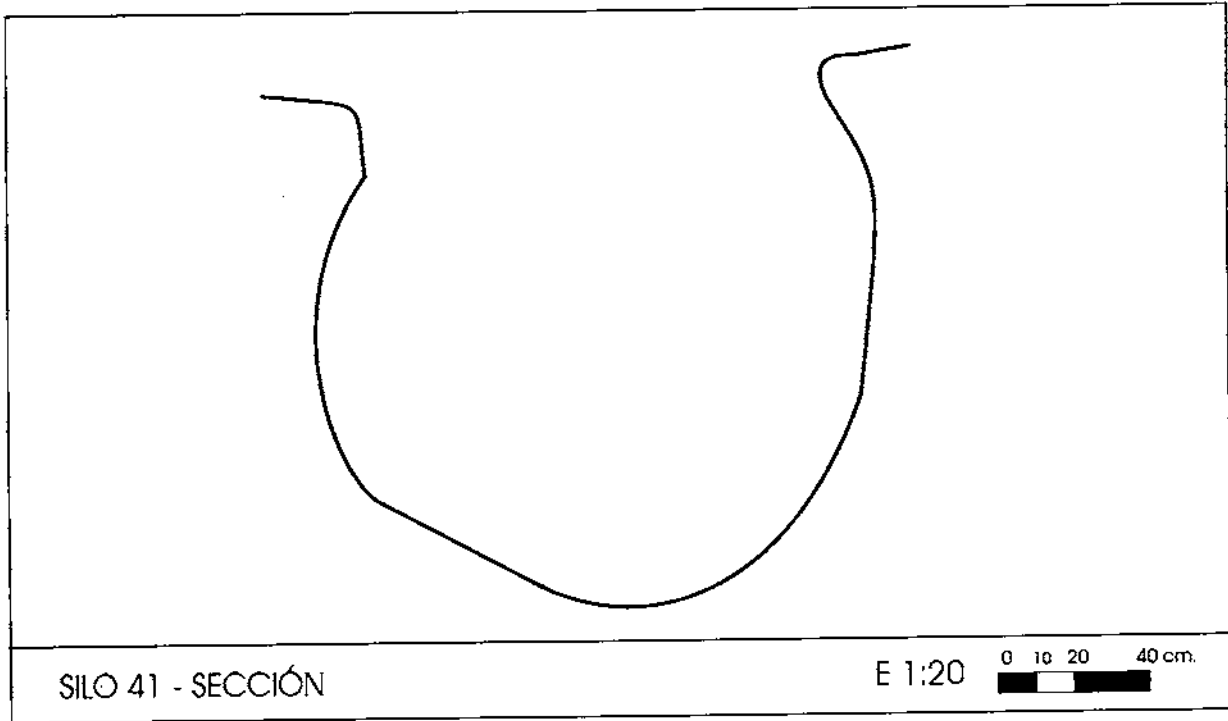
En cuanto a la relación estratigráfica, está cubierta por 1126, está rellena por 1136, corta al nº 1012 . Así pues, es anterior a la U.E. 1136 y posterior a 1012.

Por los datos obtenidos esta estructura se tiene que identificar como fosa de función desconocida, seguramente ligada al silo nº 22, ya que se encuentra muy próximo a él.

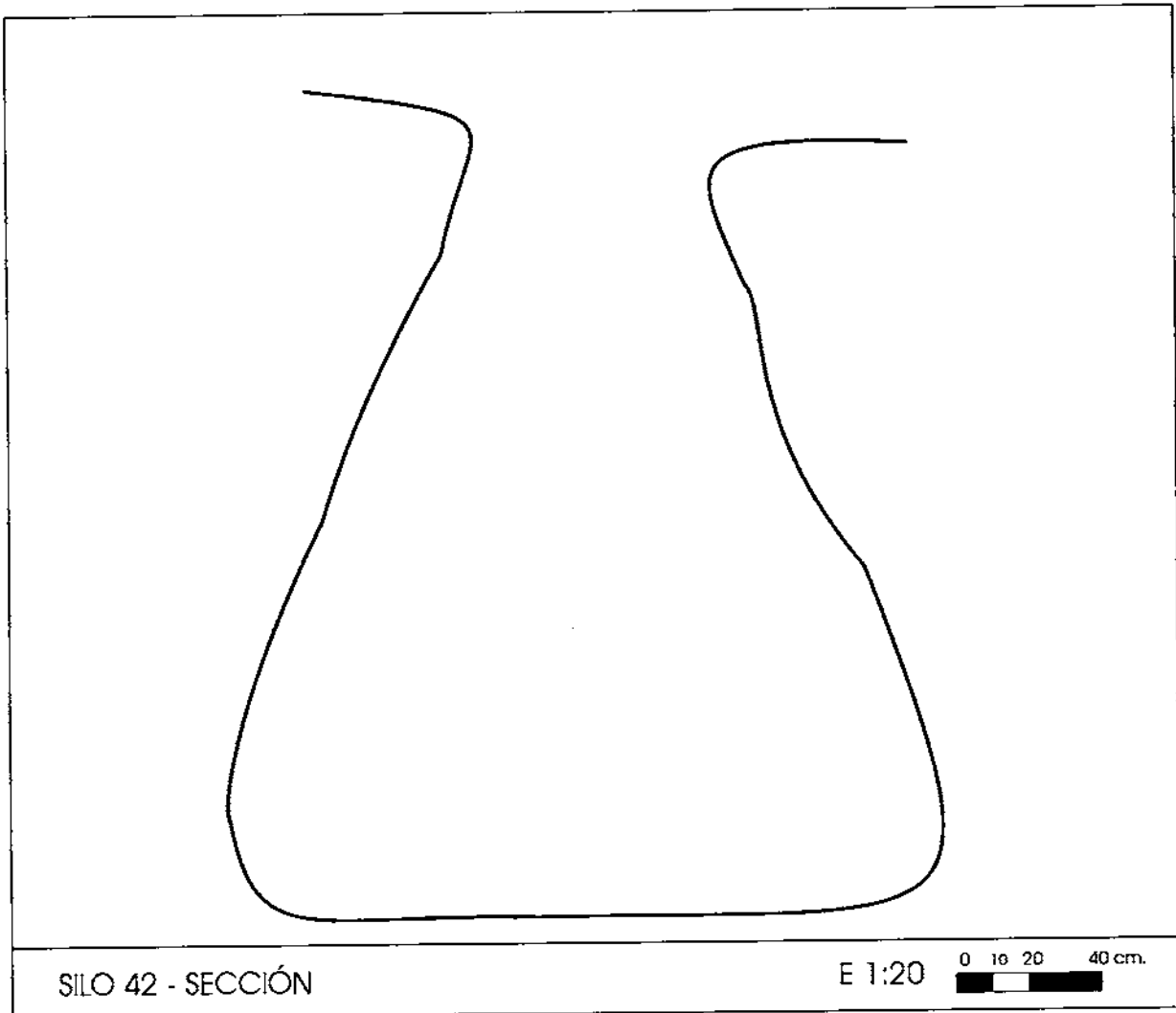
U.E.: 1138 y 1139, Silo nº 41.

Silo (U.E. 1139) de planta circular, sección redondeada y fondo redondeado. Sólo se ha excavado la mitad, ya que parte de él se encuentra fuera de los límites de la excavación. Los materiales que componen el relleno (U.E. 1138) están formado por arcillas, piedras, cerámica. Es de consistencia media y de color gris oscuro

En cuanto a la relación estratigráfica del silo, está cubierto por 1011, está rellena por 1138, corta al nº 1012 . Así pues, es anterior a la U.E. 1011 y posterior a 1012. Los materiales localizados están formados por restos de fauna, TS Itálica forma Conspectus 14.2, TS Sudgálica, TS Clara A forma Hayes 14/17, Clara C forma Hayes 50, Lucente forma Prnan 27, paredes finas forma Maret 2, así como restos de cerámica de cocina africana, fragmentos de ollas y restos de ánforas africanas y béticas. Los materiales dan una cronología de 2ª mitad del siglo III d.C. Por los datos obtenidos esta estructura se tiene que identificar como uno de los silos que formaba parte del complejo del campo de silos de Cal Vila, el nº41, parcialmente excavado ya que parte de él estaba fuera del área de intervención.



U.E.: 1140 y 1141, Silo nº 42.



Silo (U.E. 1141) conservado desde la boca al fondo, de cerca de 2 m. de profundidad, boca redondeada, perfil acampanado y fondo plano. Se ha excavado únicamente la mitad ya que se encuentra parte fuera del área de excavación. Los materiales que componen el relleno (U.E. 1141) están formado por arcillas, piedras, poco material constructivo, cerámica grises. Es de consistencia media y de color gris oscuro.

En cuanto a la relación estratigráfica del silo, está cubierto por 1011, está rellena por 1140, corta al nº 1012. Así pues, es anterior a la U.E. 1011 y posterior a 1012. Por los datos obtenidos esta estructura se tiene que identificar como uno de los silos que formaba parte del complejo del campo de silos de Cal Vila, el nº 42.

Los materiales localizados están formados por resto de fauna, ánfora itálica, TS Clara A, restos de cerámica común oxidada y un molino de piedra volcánica. El relleno se tendría que datar en la 2º mitad del siglo II d.C.

U.E.: 1143, Muro silo 1.

Pequeño muro formado por piedras irregulares dispuestas de forma ordenada en filas superpuestas sin ningún tipo de mortero. Los materiales que componen el muro están formado por piedras calcáreas y pizarra.

En cuanto a la relación estratigráfica se adosa a la 1105, 1106, está cubierta por 1014, cubre a la U.E. 1013. Así pues, es anterior a la U.E. 1106 y posterior a 1014.

Por los datos obtenidos esta estructura se tiene que identificar como Muro de separación del silo nº 1 con el nº 33.

U.E.: 1144, Muro del silo 17

Muro de tapial del silo 17 con el 21. Los materiales que componen el muro están formado por Arcilla. Es de consistencia media y de color Naranja.

En cuanto a la relación estratigráfica del silo, está cubierto por 1055, se adosa a 1065, 1066, cubre a la U.E. 1056. sí pues, es anterior a la U.E. 1055 y posterior a 1056. Por los datos obtenidos esta estructura se tiene que identificar como Muro de tapial que separa el silo 17 del 21.

U.E.: 1145 y 1146, Silo 43

Silo (U.E. 1146) de planta circular y sección redondeada. Por el carácter de la excavación, no se pudo excavar en su totalidad. Parcialmente destruido por el celler moderno. Los materiales que componen el relleno (U.E. 1145) están formado por arcillas, cerámica, nódulo de sílex. Es de consistencia media y de color gris oscuro. En cuanto a la relación estratigráfica del silo, está cubierto por 1000, está rellena por 1145, corta al nº 1012. Así pues, es anterior a la U.E. 1145 y posterior a 1012.

Por los datos obtenidos esta estructura se tiene que identificar como uno de los silos que formaba parte del complejo del campo de silos de Cal Vila, el nº 43. Al ser cortado y parcialmente destruido por el celler moderno, algunos de los materiales llegan a una cronología en torno al siglo XVII.

U.E.: 1147 y 1148, Silo nº 44.

Silo (U.E. 1148) de secció circular y fondo redondeado. Se pudo documentar en el corte, junto al muro pantalla, ya que la excavadora lo seccionó parcialmente. Los materiales que componen el relleno (U.E. 1147) están formado por arcillas. Es de consistencia media y de color gris oscuro.

En cuanto a la relación estratigráfica del silo, está cubierto por 1000, está rellena por 1147, corta al nº 1012. Así pues, es anterior a la U.E. 1147 y posterior a 1012.

Por los datos obtenidos esta estructura se tiene que relleno del silo 44.

U.E.: 1149, Pozo 1149

Pozo moderno de planta circular recubierto con ladrillos y relleno de tierra con basura. No se ha excavado en su totalidad. Los materiales que componen el relleno (U.E.) están formado por arcillas, piedras, ladrillos. Es de consistencia media y de color gris oscuro.

En cuanto a la relación estratigráfica del silo, está cubierto por 1000, corta al nº 1012.

Así pues, es anterior a la U.E. 1000 y posterior a 1012.

Por los datos obtenidos esta estructura se tiene que identificar como Pozo moderno, pero no estaba en funcionamiento cuando la casa fue demolida.

U.E.: 1150 y 1151, Silo nº 45.

Silo (U.E. 1151) de secció circular y fondo redondeado, parcialmente seccionado por la excavadora. Se encuentra bajo en antiguo celler moderno. Los materiales que componen el relleno (U.E. 1150) están formado por arcillas. Es de consistencia media y de color gris oscuro.

En cuanto a la relación estratigráfica del silo, está cubierto por 1000, está rellena por 1050, corta al nº 1012.

Así pues, es anterior a la U.E. 1050 y posterior a 1012.

Los materiales localizados están formados por un fragmento de fauna y dos de ánfora africana. No se puede establecer una cronología fiable por los materiales.

Por los datos obtenidos esta estructura se tiene que identificar como uno de los silos que formaba parte del complejo del campo de silos de Cal Vila, el nº 45.

U.E.: 1152 y 1153, Silo 37

Silo (U.E. 1153) parcialmente seccionado por la excavadora, de secció circular. Los materiales que componen el relleno (U.E. 1152) están formado por arcillas, cerámica. Es de consistencia media y de color gris oscuro.

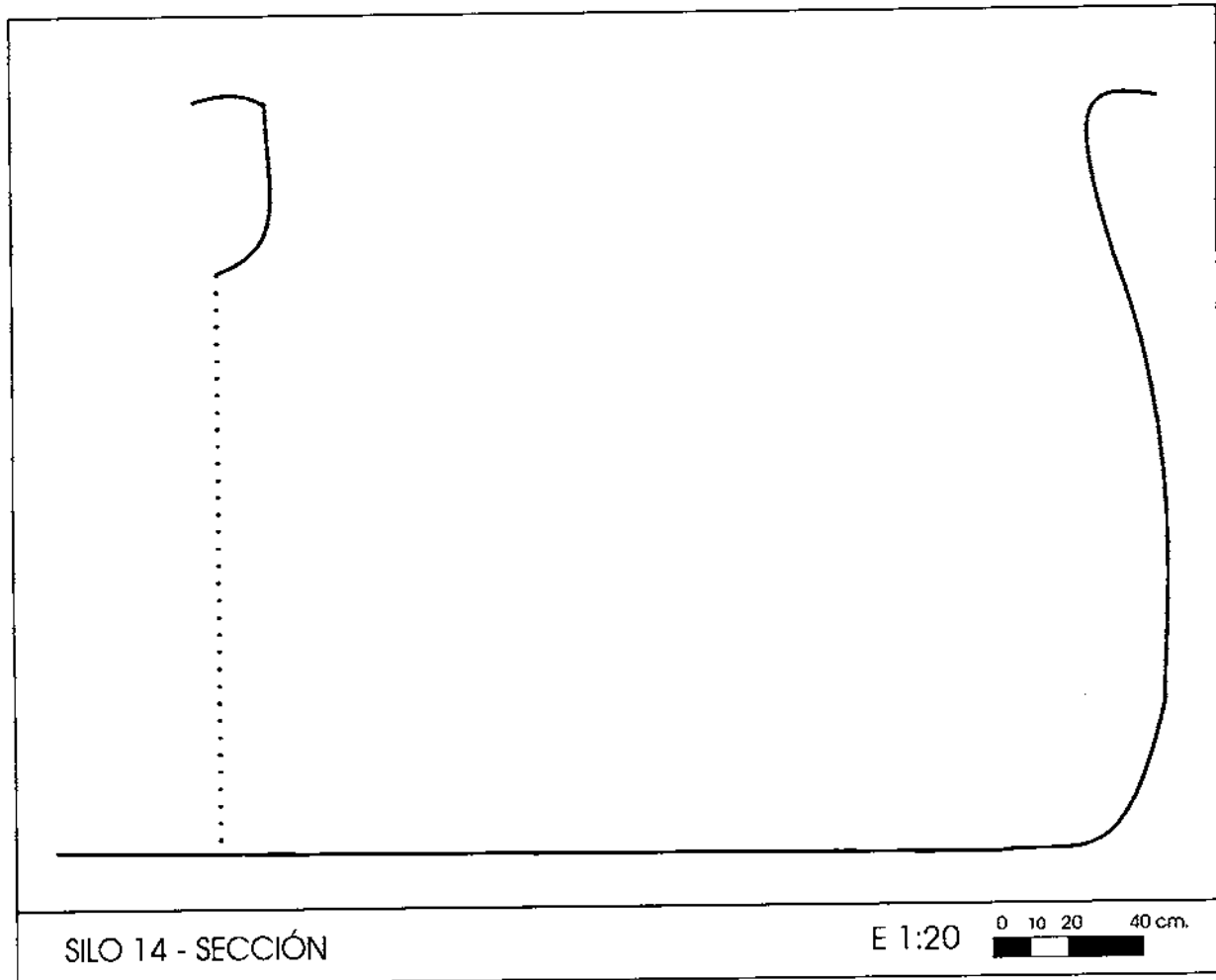
En cuanto a la relación estratigráfica del silo, está cubierto por 1011, está rellena por 1152, corta al nº 1012.

Así pues, es anterior a la U.E. 1152 y posterior a 1012.

Los materiales localizados están formados por escasos fragmentos cerámicos, entre ellos uno vidriado verde, difícil de precisar su cronología.

Por los datos obtenidos esta estructura se tiene que identificar como uno de los silos que formaba parte del complejo del campo de silos de Cal Vila, el nº 37.

U.E.: 1154 y 1155, Silo 14.



Silo (U.E. 1155) parcialmente seccionado tanto por la excavadora como por el pozo ciego moderno. A la vez, cortaba al silo nº 18. Los materiales que componen el relleno (U.E.1154) están formado por arcillas. Es de consistencia media y de color gris oscuro.

En cuanto a la relación estratigráfica del silo, está cubierto por 1011, es cortado por 1156, está rellena por 1154, corta al nº 1012, 1157, 1158. Así pues, es anterior a la U.E. 1156 y posterior a 1158.

Los materiales localizados están formados por un fragmento de mármol, restos de cocina africana forma Hayes 196, TS Sudgálica formas Drag 37 y Ritterling 18, así como TS Clara B y distintos fragmentos de ollas de cerámica reductora, datadas, como el relleno del silo, en torno a los siglos IX - XI.

Por los datos obtenidos esta estructura se tiene que identificar como uno de los silos que formaba parte del complejo del campo de silos de Cal Vila, el nº 14.

U.E.: 1156, Pozo ciego

Pozo ciego, de extensión irregular ya que, evidentemente, no fue excavado de manera arqueológica. Corta a los silos nº 14 y 18. Los materiales que componen está formado por Cieno. Es de consistencia blanda y de color verde.

En cuanto a la relación estratigráfica del silo, está cubierto por 1000, corta al nº 1012, 1154, 1155, 1157, 1158. Así pues, es anterior a la U.E. 1000 y posterior a 1155, 1158.

Por los datos obtenidos esta estructura se tiene que identificar como pozo negro.

Su datación se tiene que establecer en s. XX.

U.E.: 1157 y 1158, Silo 18.

Silo (U.E. 1158) parcialmente seccionado por la excavadora, el pozo negro y el silo 14, por eso no se ha podido excavar en su totalidad. Los materiales que componen el relleno (U.E. 1157) están formado por arcillas, piedras. Es de consistencia media y de color gris oscuro.

En cuanto a la relación estratigráfica del silo, está cubierto por 1011, es cortado por 1156, 1155, está rellena por 1157, corta al nº 1012. Así pues, es anterior a la U.E. 1155 y posterior a 1012.

Por los datos obtenidos esta estructura se tiene que identificar como uno de los silos que formaba parte del complejo del campo de silos de Cal Vila, el nº 18.

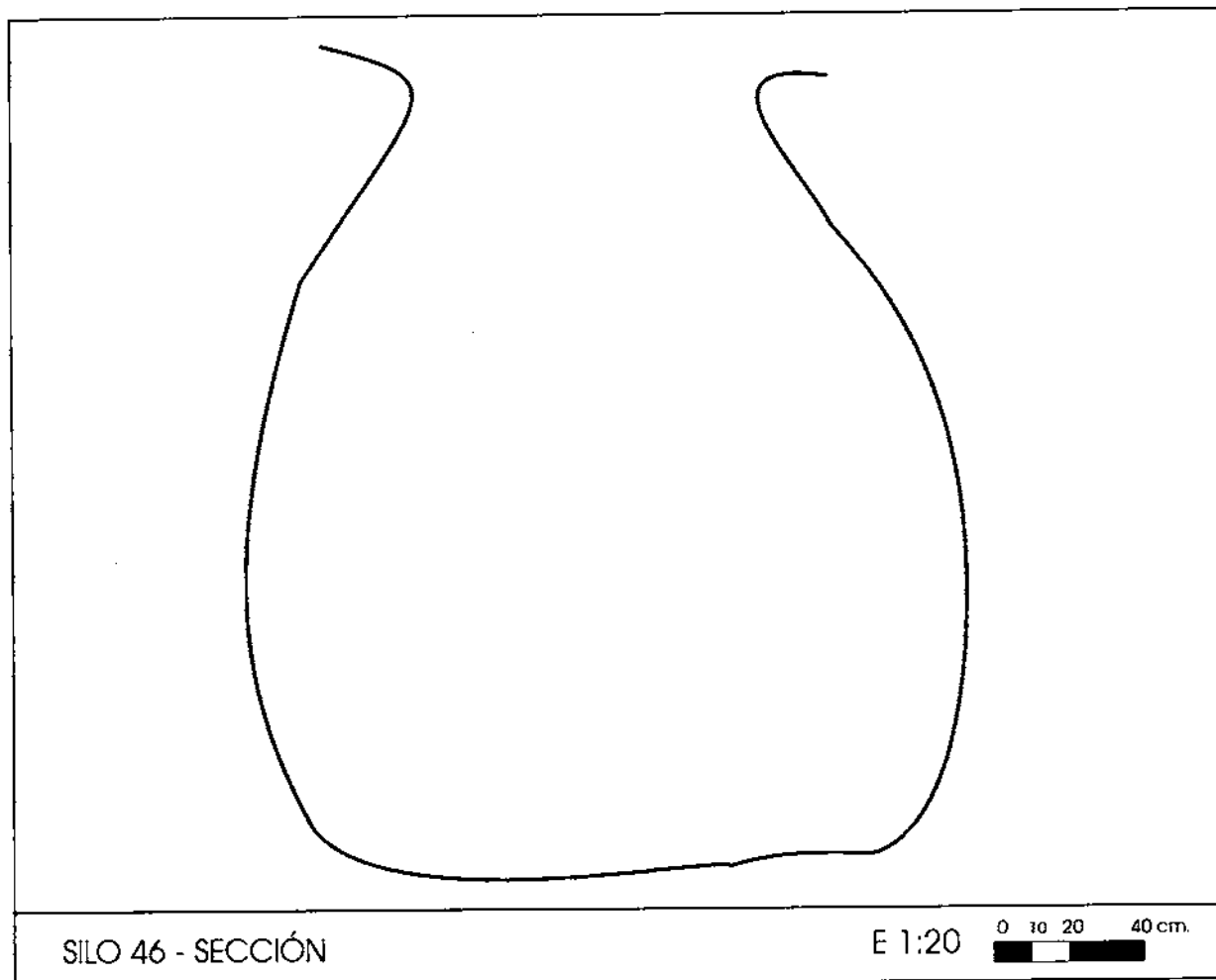
U.E.: 1159 y 1160, Silo 46

Silo (U.E. 1160) parcialmente seccionado por la excavadora, de planta circular, sección almadrada y fondo plano. El relleno (U.E. 1159) formado por 3 capas, una de arcillas con poca piedra, otra de cerca un m. de profundidad repleto de piedras y el fondo, de 40 cm. de limos finos. Parcialmente ha sido cortado por la excavadora. Los materiales que componen el relleno están formado por arcillas, piedras, cerámica, 5 bordes de téglas, 8 informes de téglas, 3 fragmentos de ímbrices. Es de consistencia media y de color gris oscuro.

En cuanto a la relación estratigráfica del silo, está cubierto por 1011, está rellena por 1159, corta al nº 1163, 1164, 1012. Así pues, es anterior a la U.E. 1159 y posterior a 1164, 1163 y 1012.

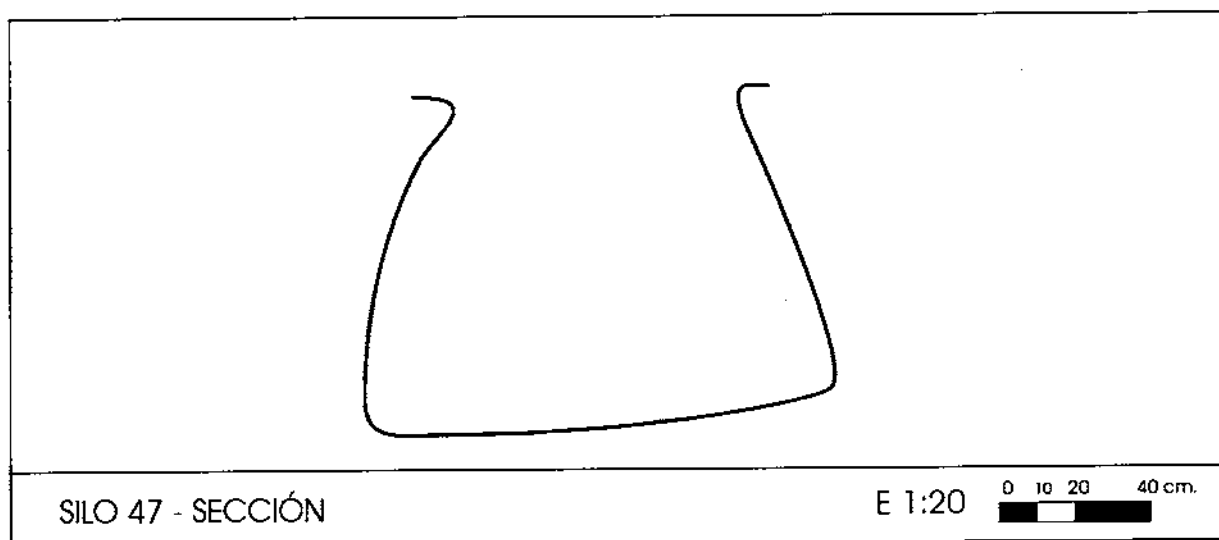
Los materiales localizados están formados por un fragmento de una placa de mármol blanco, fragmentos de cerámica de cocina africana, entre ellos una forma Hayes 196, ánfora tarraconense Dressel 2/4 y distintos fragmentos de cerámica reductora de cocina perteneciente a varias ollas, datable entre los siglos IX y XI.

Por los datos obtenidos esta estructura se tiene que identificar como uno de los silos que formaba parte del complejo del campo de silos de Cal Vila, el nº 46.



U.E.: 1161 y 1162, Silo 47.

Silo (U.E. 1162) parcialmente seccionado por la excavadora, de perfil acampanado y fondo plano.



. Los materiales que componen el relleno (U.E. 1161) están formado por arcillas, piedras, opus caementicium, 2 bordes de tégulas, 3 informes de tégulas. Es de consistencia media y de color gris oscuro En

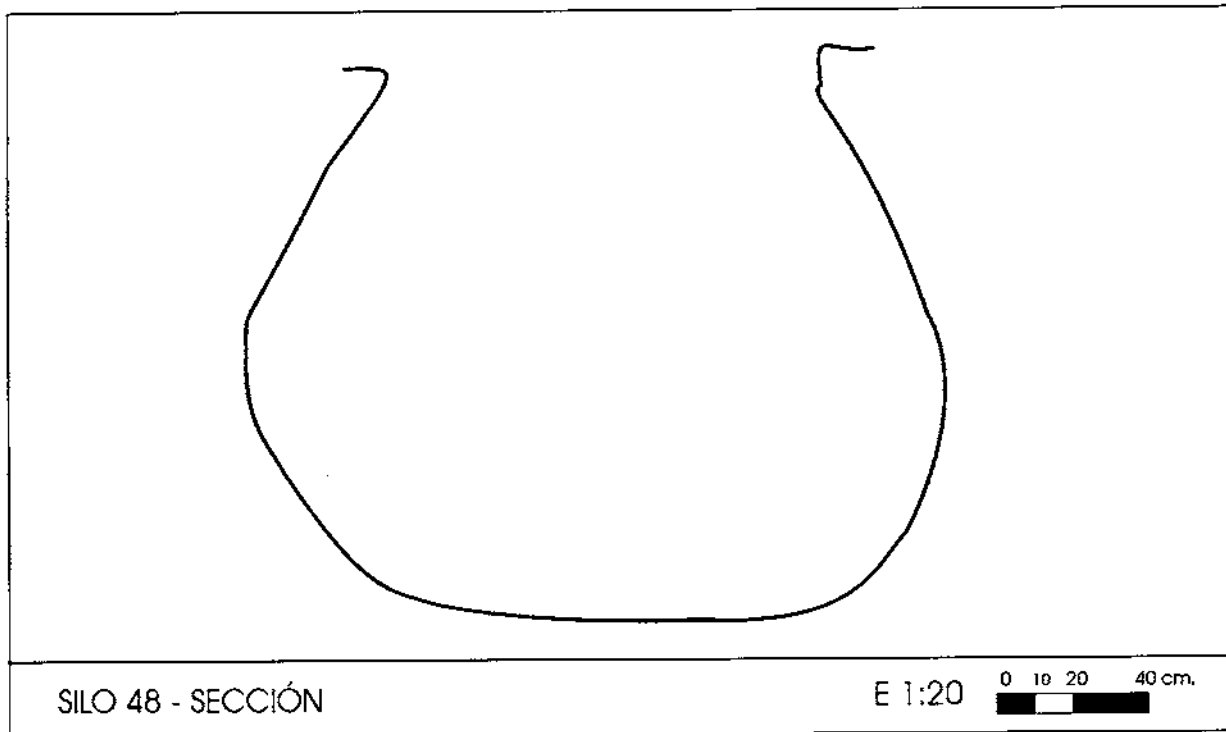
cuanto a la relación estratigráfica del silo, está cubierto por 1011, es cortado por 1248, está rellena por 1161, corta al nº 1012 . Así pues, es anterior a la U.E. 1161 y posterior a 1012.

Por los datos obtenidos esta estructura se tiene que identificar como uno de los silos que formaba parte del complejo del campo de silos de Cal Vila, el 47.

Los materiales localizados están formados por 4 fragmentos cerámicos, restos de un ánfora bética y vidriada marrón, posiblemente entre los siglos XVI y XVII, como el relleno del silo.

U.E.: 1163 y 1164, Silo 48.

Silo (U.E. 1164) de planta circular, sección acampanada y fondo plano. Relleno del silo (U.E. 1163) está formado prácticamente por piedras menos en el fondo, donde apareció una pequeña capa de arcillas con el único material cerámico que se ha documentado en su interior.



En cuanto a la relación estratigráfica del silo, está cubierto por 1011, es cortado por 1160, está rellena por 1163, corta al nº 1012 .

Así pues, es anterior a la U.E. 1163 y posterior a 1012.

Por los datos obtenidos esta estructura se tiene que identificar como uno de los silos que formaba parte del complejo del campo de silos de Cal Vila, el 48, repleto de piedras, posiblemente pertenecientes a una antigua construcción próxima.

Los materiales localizados están formados por los restos de un recipiente de piedra, posiblemente perteneciente a la rueda de un molino.

U.E.: 1165, Gran relleno sector 2.

Gran relleno de distintas fosas y silos pero, por su uniformidad, no se ha podido distinguir distintas U.E. Se caracteriza porque aparece muy poco material y ninguna piedra. Los materiales que componen el relleno (U.E.) están formado por arcillas, 9 bordes de téglulas, 10 informes de téglula, 5 fragmentos de ímbrices, ninguna piedra y muy poca cerámica. Es de consistencia media y de color marrón oscuro.

En cuanto a la relación estratigráfica del silo, está cubierto por 1011, es cortado por 1205, cubre a la U.E. 1180, 1181, 1182, 1183., y rellena a la U.E. 1184, 1185, 1186.

Así pues, es anterior a la U.E. 1011 y posterior a 1184, 1185, 1186.

Por los datos obtenidos esta estructura se tiene que relleno de las 3 fosas y los 2 silos, sin interpretación posible.

Los materiales localizados están formados por 7 fragmentos de placas de mármol, restos de TS Clara A formas Hayes 3c, 14b, 14/17 y 9ª, TS Clara D, uno de los fragmentos con una estampilla, TS Sudgálica, TS Hispánica formas Drag 29 y Mezquiriz 15/17, dos fragmentos de dos lucernas altoimperiales, una con el sello I.RES (OPPI.RES), fragmentos de cerámica de cocina africana formas Hayes 196, 23b, 197, 23ª, Uzita 48.1 y Atlante CVIII,1, un fragmento de vidriada romana, fragmentos de cristal pertenecientes por lo menos a una botella y una copa, así como restos de cerámica común, dos de ellos pertenecientes al grupo datable en torno a los siglos IX - XI, posiblemente una intrusión, ya que todo el resto de material dataría el estrato en el siglo V o principios del VI.

U.E.: 1166 y 1167, Silo 49.

Silo (U.E. 1667) parcialmente seccionado por la excavadora, de perfil acampanado y fondo plano. No se ha podido excavar en su totalidad ya que parte de él se encuentra fuera del área de intervención arqueológica. Está compuesto por distintas capas de arcillas y piedras. Es de consistencia media y de color gris oscuro.

En cuanto a la relación estratigráfica del silo, está cubierto por 1011, está rellena por 1166, corta al nº 1012 . Así pues, es anterior a la U.E. 1166 y posterior a 1012. Por los datos obtenidos esta estructura se tiene que identificar como uno de los silos que formaba parte del complejo del campo de silos de Cal Vila, el 49.

U.E.: 1168 y 1169, Silo 50.

Silo (U.E. 1169) parcialmente seccionado por la excavadora y parte de él fuera del área de la intervención, de perfil y fondo circular. El relleno (U.E. 1168) está compuesto exclusivamente de gravas.

En cuanto a la relación estratigráfica del silo, está cubierto por 1011, está rellena por 1168, corta al nº 1012 . Así pues, es anterior a la U.E. 1168 y posterior a 1012.

Los materiales localizados están formados por un fragmento de cerámica común oxidada y otra de cocina reductora, parecidas a las cerámicas del siglo IX - XI comunes en distintos silos del yacimiento

Por los datos obtenidos esta estructura se tiene que identificar como uno de los silos que formaba parte del complejo del campo de silos de Cal Vila, el 50 utilizado para almacenar material constructivo, gravas.

U.E.: 1170 y 1171, Fosa 1171.

Fosa (U.E. 1171) paralela al canal 1043 y al muro 1172, de unos 20-30 cm de profundidad y perfil redondeado, que se adosa al canal y acaba justo bajo la vertical del muro 1172. Relleno de la fosa (U.E. 1170), de unos 20 cm. de potencia. Está formado por arcillas, cerámica. Es de consistencia media y de color gris oscuro.

En cuanto a la relación estratigráfica de la fosa, está cubierto por 1011, está rellena por 1170, está en contacto con 1172, se adosa a 1095, corta al nº 1012. Así pues, es anterior a la U.E. 1170 y posterior a 1172.

Por los datos obtenidos esta estructura se tiene que identificar como Fosa de expoliación hecha tras la construcción del muro 1172 y del canal 1043. Posteriormente fue rellena por la U.E. 1170 y la 1011 que colmata el canal. Desconocemos que material expoliaron y el sentido final de la fosa, pero sabemos ciertamente que se hizo tras la construcción y seguramente al abandono del muro.

Los materiales localizados están formados por restos de fauna, fragmentos de ánfora africana y oriental y distintos fragmentos de cerámica reductora a torno, entre los que se puede identificar un gibrell, datado sobre los siglos IX-XI, fecha en que se tendría que datar el estrato.

U.E.: 1172, Muro junto canal 2

Muro de unos 40 cm. de ancho y otros 40 de altura, en Opus. caementicium, recubierto con mortero por todas las caras. Sigue de manera paralela al canal 2. Ha sido seccionado por la excavadora. Se proyecta bajo el c\ Torrent del Negre. Los materiales que componen el relleno (U.E.) están formado por Opus caementicium. Es de consistencia dura y de color Blanco- Gris.

En cuanto a la relación estratigráfica se adosa a la 1011, está cubierta por 1093, está en contacto con 1172, 1171, cubre a la U.E. 1012.

Así pues, es anterior a la U.E. 1093 y posterior a 1012.

Por los datos obtenidos esta estructura se tiene que identificar como Muro paralelo al canal 2 de función desconocida, seguramente delimitador del canal o de alguna habitación. Es de factura romana.


U.E.: 1173, Muro sector Norte

Esquina de un muro formado por la disposición en 3 filas de piedras sin labrar, sin ningún cohesionador, en seco. El muro tiene unos 50 cm. de ancho, formado por 3 filas de piedras, las exteriores bien puestas, la central de manera irregular. Los materiales que componen el muro están formado por piedras calcáreas, pizarra, arenisca, tégulas. Es de consistencia media.

En cuanto a la relación estratigráfica se adosa a la 1174, está cubierta por 1011, 1174, es cortado por 1185, cubre a la U.E. 1179. Así pues, es anterior a la U.E. 1174 y posterior a 1179.

Por los datos obtenidos esta estructura se tiene que identificar como Muro de una habitación de época romana. Es posible que se trate de la pars rústica de la villa.

Los materiales localizados están formados por un fragmento de una placa de mármol blanco, fragmentos de TS Hispánica, cerámica de cocina africana, entre ellos una forma Hayes 196 y ánfora tarraconense y africana.



U.E.: 1174, Relleno junto muro 1173

Estrato asociado y en parte cubre al muro 1173. Los materiales que componen el relleno están formado por arcillas, cerámica. Es de consistencia media y de color gris marronoso.

En cuanto a la relación estratigráfica del silo, está cubierto por 1011, es cortado por 1185, se adosa a 1173, cubre a la U.E. 1173, 1179.

Así pues, es anterior a la U.E. 1185 y posterior a 1173.

Por los datos obtenidos esta estructura se tiene que identificar como Estrato de relleno o nivel de abandono del exterior del muro 1173.

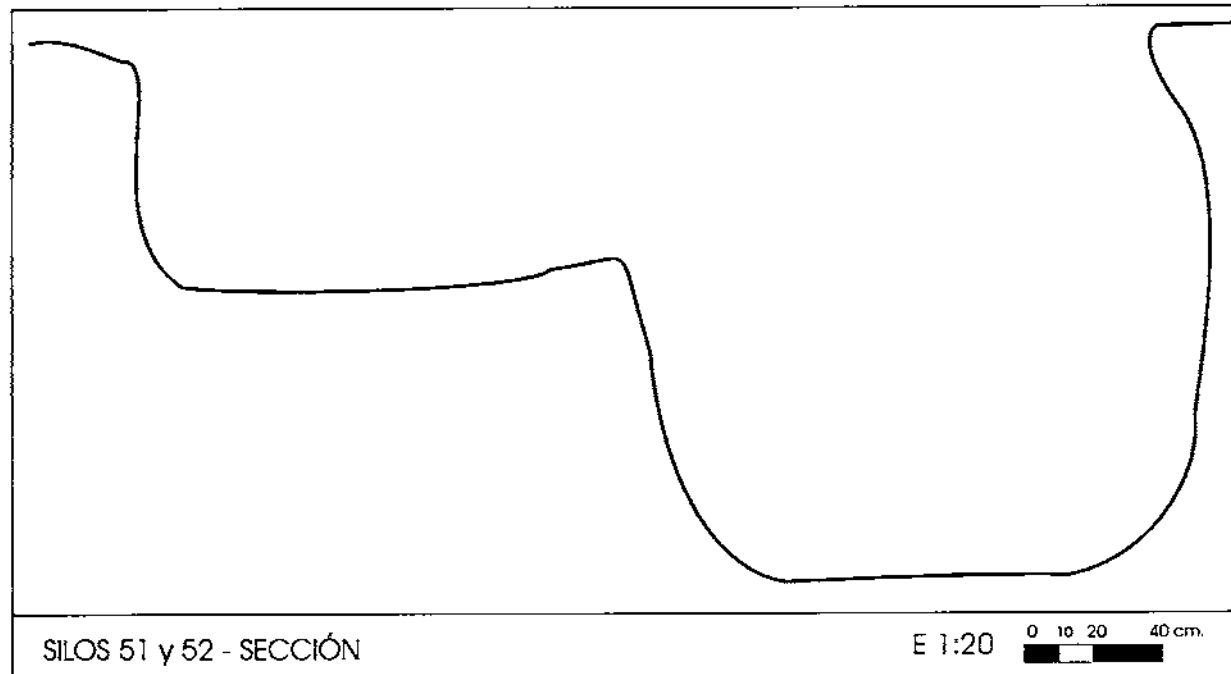
Los materiales localizados están formados por distintos restos de fauna, TS Cara A Hayes 3ª y 14b, TS Clara C Hayes 50, Africana de cocina tipo Hayes 23 A, Hayes 197, Hayes 196 y Hayes 181, distintos restos de cerámica común así como 3 teselas blancas y una negra y un fragmento de placa de mármol. El estrato se tendría que datar en torno a la segunda mitad del siglo III d.C.

U.E.: 1175 y 1176, Silo 51

Silo (U.E. 1176) parcialmente seccionado por la excavadora, se conserva la base, de planta circular, perfil recto y fondo plano. Los materiales que componen el relleno (U.E. 1175) están formado por arcillas, cerámica, 11 fragmentos de mortero, 3 bordes de téglas, 9 informes de téglas, 2 fragmentos de ímbrices. Es de consistencia media y de color gris oscuro.

En cuanto a la relación estratigráfica del silo, está cubierto por 1011, está rellena por 1175, corta al nº 1012, 1177, 1178. Así pues, es anterior a la U.E. 1175 y posterior a 1178.

Por los datos obtenidos esta estructura se tiene que identificar como uno de los silos que formaba parte del complejo del campo de silos de Cal Vila, el nº 51. Su datación se tiene que establecer en s. VI-VII.



U.E.: 1177 y 1178, Silo nº 52.

Silo (U.E. 1178) de planta circular, perfil semiacampanado y fondo plano. Los materiales que componen el relleno (U.E. 1177) están formado por arcillas, piedras, cerámica, 12 bordes de téglulas, 52 informes de téglulas, 20 fragmentos de ímbrices, 4 fragmentos de signinum, 2 fragmentos de ladrillo. Es de consistencia media y de color gris oscuro.

En cuanto a la relación estratigráfica del silo, está cubierto por 1011, es cortado por 1176, 1195, está rellena por 1177, corta al nº 1012. Así pues, es anterior a la U.E. 1177 y posterior a 1012.

Por los datos obtenidos esta estructura se tiene que identificar como uno de los silos que formaba parte del complejo del campo de silos de Cal Vila, el nº 52.

Los materiales localizados están formados por fragmentos de escoria, un molino de piedra, restos de dolia, ánforas béticas, africanas y tarraconenses, TS Hispánica, TS Clara C, TS Clara D, TS Lucente Penon 37, fragmentos de cerámica africana de cocina forma Hayes 197, ánfora africana, comunes oxidadas y distintos fragmentos de olla de cocción reductora, datable, como el relleno del silo, en torno a los siglos IX - XI.

Sección, ver Silo 51**U.E.: 1179, Relleno junto muro 1173.**

Relleno de una fosa asociada al muro 1173 de unos 20 cm. de potencia y de aspecto prácticamente idéntico al nivel original. Los materiales que componen el relleno están formado por arcilla, cerámica, 2 bordes de téglulas, 6 informes de téglulas, 2 fragmentos de ímbrices. Es de consistencia blanda y de color marrón.

En cuanto a la relación estratigráfica del silo, está cubierto por 1174, es cortado por 1185, se adosa a 1173, cubre a la U.E. 1012.

Así pues, es anterior a la U.E. 1174 y posterior a 1173.

Por los datos obtenidos esta estructura se tiene que identificar como Posible relleno de la fosa de cimentación del muro 1173.

Los materiales localizados están formados por escasos fragmentos cerámicos, entre ellos uno de TS Hispánica y distintos fragmentos de cerámica común, uno de ellos pertenece a una jarra. Por los fragmentos cerámicos difícilmente podremos datar la estructura.

U.E.: 1180 y 1181, Silo 53.

Silo (U.E. 1181) parcialmente seccionado por la fosa 1184 de planta circular, perfil acampanado y fondo plano. Los materiales que componen el relleno (U.E. 1180) están formado por arcillas. Es de consistencia media y de color gris oscuro.

En cuanto a la relación estratigráfica del silo, está cubierto por 1181, es cortado por 1184, está rellena por 1181, corta al nº 1012 . Así pues, es anterior a la U.E. 1181 y posterior a 1012.

Por los datos obtenidos esta estructura se tiene que identificar como uno de los silos que formaba parte del complejo del campo de silos de Cal Vila, el nº 53.

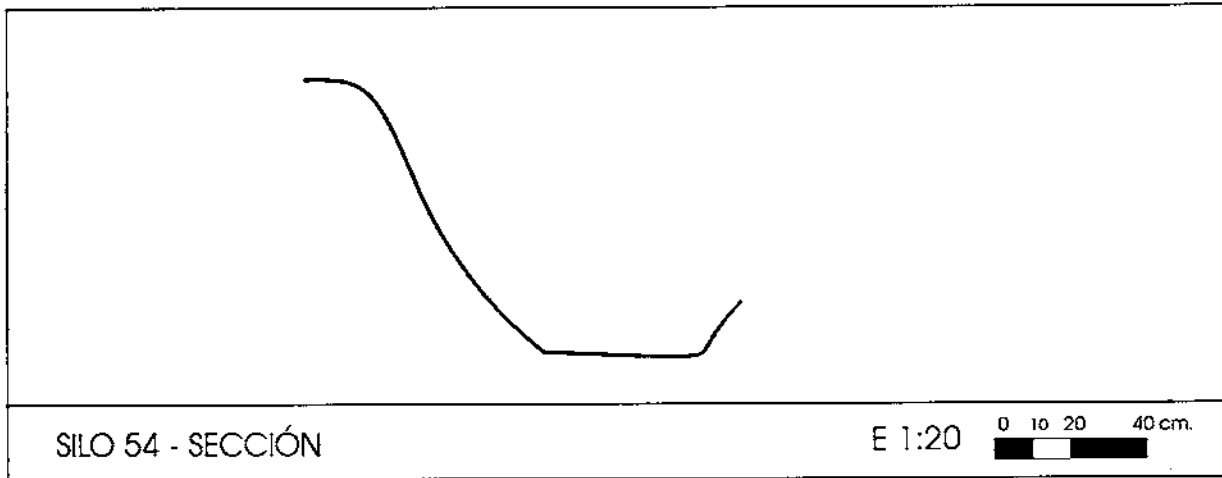
U.E.: 1182 y 1183, Silo nº 54.

Fondo de silo (U.E. 1183) parcialmente seccionado por la fosa 1185, de planta circular y perfil redondeado. Los materiales que componen el relleno (U.E. 1182) están formado por arcillas. Es de consistencia media y de color gris oscuro.

En cuanto a la relación estratigráfica del silo, está cubierto por 1165, es cortado por 1185, está rellena por 1182, corta al nº 1012 .

Así pues, es anterior a la U.E. 1182 y 1185 y posterior a 1012.

Por los datos obtenidos esta estructura se tiene que identificar como Fondo del silo nº 54 parcialmente seccionado por la fosa 1185.



U.E.: 1184, Fosa 1184

Fosa de grandes dimensiones, de planta redonda y de unos 40 cm. de profundidad mínima, relacionada directamente con las fosas 1185 y 1186.

En cuanto a la relación estratigráfica del silo, es cortado por 1205, está rellena por 1165, está en contacto con 1185, 1186., corta al nº 1012, 1181, 1182 .

Así pues, es anterior a la U.E. 1165 y posterior a 1012.

Por los datos obtenidos esta estructura se tiene que identificar como Fosa de función desconocida, posiblemente para obtener arcilla, pero, por su forma circular, no se puede descartar que sea el fondo de alguna estructura más compleja, del cual no nos ha quedado rastro.

U.E.: 1185, Fosa 1185

Fosa de grandes dimensiones y de planta irregular asociada a las fosas 1184 y 1186 de una profundidad mínima de 30 cm. de profundidad.

En cuanto a la relación estratigráfica del silo, está rellena por 1165, está en contacto con 1184, 1186, corta al nº 1012, 1182, 1183, 1173, 1174. 1179.

Así pues, es anterior a la U.E. 1165 y posterior a 1012.

U.E.: 1186, Fosa 1186

Fosa de grandes dimensiones y de planta irregular asociado a las fosas 1184 y 1185 y de profundidad mínima de 30 cm.

En cuanto a la relación estratigráfica del silo, está rellena por 1165, está en contacto con 1184, 1185., corta al nº 1012, 1187, 1188. .

Así pues, es anterior a la U.E. 1165 y posterior a 1012.

Por los datos obtenidos esta estructura se tiene que identificar como fosa de función desconocida, posiblemente para obtener arcilla, pero, por su forma circular, no se puede descartar que sea el fondo de alguna estructura más compleja, del cual no nos ha quedado rastro, igual que el 1184 y 1186.

U.E.: 1187 y 1188, Silo nº 55

Silo (U.E. 1188) prácticamente seccionado por la fosa 1186. Los materiales que componen el relleno (U.E. 1187) están formado por arcillas, cerámica, 3 bordes de téglas, 1 informes de téglas, 3 fragmentos de ímbrices. Es de consistencia media y de color gris oscuro.

En cuanto a la relación estratigráfica del silo, está cubierto por 1165, es cortado por 1186, está rellena por 1187, corta al nº 1012 .

Así pues, es anterior a la U.E. 1187 y posterior a 1012.

Los materiales localizados están formados por restos de fauna, ánfora africana, africana de cocina, TS Clara A y cerámica oxidada y a torno, parecida a las que forman el conjunto de cerámicas de los siglos IX - XI, aunque difícil de precisar.

Por los materiales, no se puede establecer una cronología fiable.

Por los datos obtenidos esta estructura se tiene que identificar como uno de los silos que formaba parte del complejo del campo de silos de Cal Vila, el nº 55.

U.E.: 1189 y 1190, Silo 56

Silo (U.E. 1190) corta al silo 59 pero que no se puede saber si es cortado o corta al 60. Los materiales que componen el relleno (U.E. 1189) están formado por arcillas, cerámica, 4 fragmentos de mortero, 4 fragmentos de signinum, 2 fragmentos de ladrillo, 15 bordes de tégula, 64 fragmentos de tégulas, 20 fragmentos de ímbrice. Es de consistencia media y de color gris oscuro.

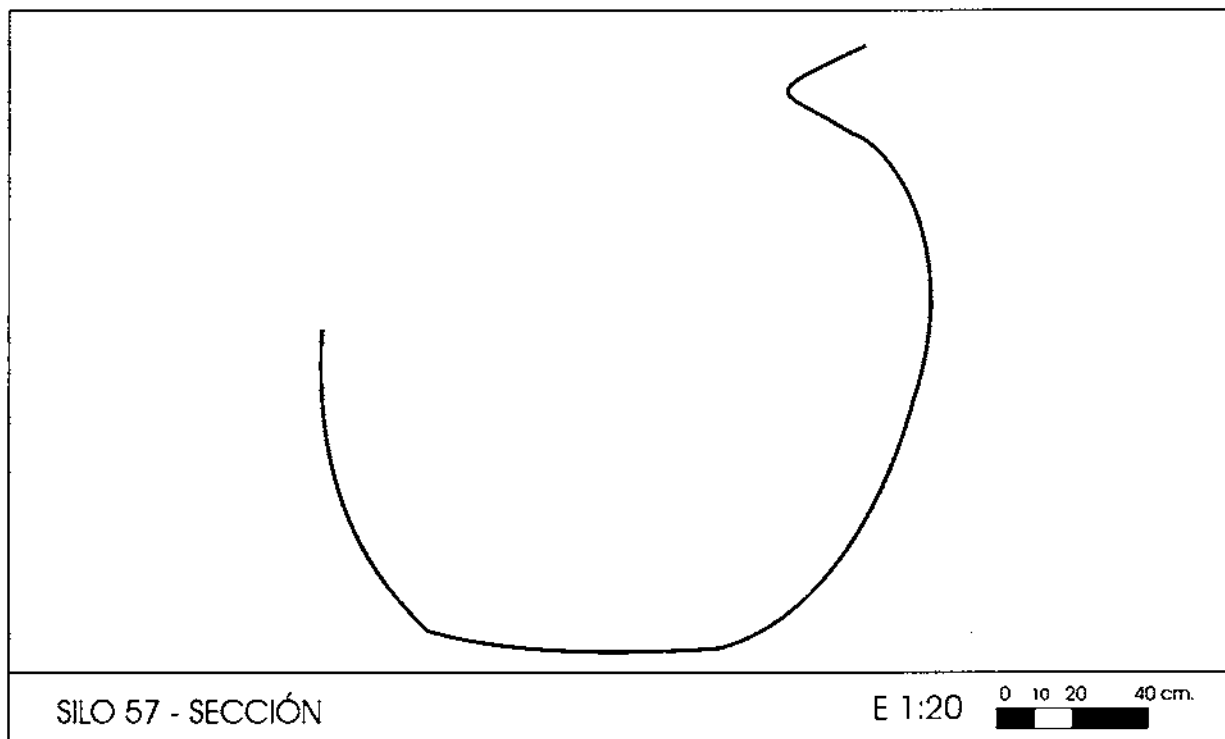
En cuanto a la relación estratigráfica del silo, está cubierto por 1011, está rellena por 1189, está en contacto con 1198, corta al nº 1195, 1196, 1012. Así pues, es anterior a la U.E. 1189 y posterior a 1196.

Por los datos obtenidos esta estructura se tiene que identificar como uno de los silos que formaba parte del complejo del campo de silos de Cal Vila, el nº 56.

Los materiales localizados están formados por numerosos fragmentos de fauna y malacología, un molino de piedra, fragmentos de vidrio, dolia, fragmentos de placas de mármol, fragmentos de ánforas itálicas, béticas, TSH, TS Clara D, Africana de Cocina Hayes 23B, 181, 197 y 196, así como numerosos fragmentos de cerámica común de cocina. Pendiente de datación.

U.E.: 1191 y 1192, Silo 57.

Silo (U.E. 1192) de sección circular y fondo aplanado, parcialmente seccionado por una cámara frigorífica contemporánea y por la acción de la excavadora. En la parte inferior abundaban los fragmentos de placas de pizarras. Los materiales que componen el relleno (U.E. 1191) están formado por arcillas, cerámica, fragmentos de láminas de pizarra. Es de consistencia media y de color gris oscuro.



En cuanto a la relación estratigráfica del silo, está cubierto por 1011, es cortado por 1205, está rellena por 1191, corta al nº 1012 . Así pues, es anterior a la U.E. 1205 y posterior a 1012.

Los materiales localizados están formados por un fragmento de cerámica común ibérica, africana de cocina, TS Clara D y los restos de una olla de cerámica de cocina a torno datable entre los siglos IX - XI, fecha en que se dataría el estrato.

Por los datos obtenidos esta estructura se tiene que identificar como uno de los silos que formaba parte del complejo del campo de silos de Cal Vila, el n. 57

U.E.: 1193 y 1194, Silo 58

Silo (U.E. 1194) de planta circular. Los materiales que componen el relleno (U.E. 1193) están formado por arcillas, cerámica, piedras. Es de consistencia media y de color gris oscuro.

En cuanto a la relación estratigráfica del silo, está cubierto por 1011, está rellena por 1193, corta al nº 1012 . Así pues, es anterior a la U.E. 1193 y posterior a 1012.

Los materiales localizados están formados por fragmentos de TS Itálica, Cocina Africana tipo Hayes 181. TS Clara D Hayes 99 fechada a finales del siglo VI, los restos de una jarra de cerámica común, fragmentos informes pertenecientes al grupo de cerámicas del siglo IX-XI y un fragmento de cerámica vidriada marrón, datada sobre el siglo XVI - XVII.

Por los datos obtenidos esta estructura se tiene que identificar como uno de los silos que formaba parte del complejo del campo de silos de Cal Vila, el 59.

U.E.: 1195 y 1196, Silo 59

Silo (U.E. 1195) de planta circular, perfil acampanado y fondo plano. Los materiales que componen el relleno (U.E. 1196) están formado por arcillas, cerámica. 3 informes de téglulas. Es de consistencia media y de color marrón oscuro.

En cuanto a la relación estratigráfica del silo, está cubierto por 1011, es cortado por 1190, está rellena por 1196, corta al nº 1012, 1177, 1178 . Así pues, es anterior a la U.E. 1196 y posterior a 1177.

Los materiales localizados están formados por tres fragmentos cerámicos, uno de ánfora bética y dos perteneciente a una olla, parecidas al conjunto de piezas del siglo IX - XI, fecha en que se tendría que datar el estrato.

Por los datos obtenidos esta estructura se tiene que identificar como uno de los silos que formaba parte del complejo del campo de silos de Cal Vila, el n. 59

U.E.: 1197 y 1198, Silo 60

Silo (U.E. 1198) de planta circular, perfil acampanado y fondo plano, parcialmente cortado por la excavadora y posiblemente por el silo 56. Los materiales que componen el relleno (U.E. 1197) están formado por arcillas, cerámica. Es de consistencia media y de color gris oscuro.

En cuanto a la relación estratigráfica del silo, está cubierto por 1011, está rellena por 1197, está en contacto con 1189, 1190, corta al nº 1012 . Así pues, es anterior a la U.E. 1197 y posterior a 1012.

Los materiales localizados están formados por fragmentos de TSSG, Africana de cocina Hayes 197 y 196, cerámica común de cocina, algunas de las piezas con una cronología del siglo IX al XI, un fragmento de una placa de bronce otra de mármol. Así pues, el relleno del silo se tendría que datar en torno a los siglos IX y XI, con mucha presencia de materiales perteneciente a la villa romana.

Por los datos obtenidos esta estructura se tiene que identificar como uno de los silos que formaba parte del complejo del campo de silos de Cal Vila, el nº 60.

U.E.: 1199 y 1200, Silo 61

Silo (U.E. 1200) de sección redondeada. Relleno del silo (U.E. 1199), parcialmente seccionado por la excavadora y la otra mitad fuera del área de intervención arqueológica, por eso no se ha podido excavar en su totalidad, está formado por arcillas, cerámica. Es de consistencia media y de color gris oscuro.

En cuanto a la relación estratigráfica del silo, está cubierto por 1011, está rellena por 1199, corta al nº 1012 . Así pues, es anterior a la U.E. 1199 y posterior a 1012.

Los materiales localizados están formados por fragmentos de cerámica africana de cocina, fragmento de cerámica de cocina y común oxidada, una de las piezas sería una botella decorada con ovas incisas, así como distintos fragmentos de cristal. Los materiales presentes no permiten datar el estrato con suficiente precisión.

Por los datos obtenidos esta estructura se tiene que identificar como uno de los silos que formaba parte del complejo del campo de silos de Cal Vila, el n. 61.

U.E.: 1201 y 1202, Silo 62

Silo (U.E. 1202) de perfil acampanado y fondo plano, parcialmente seccionado por la excavadora y la otra mitad fuera del área de intervención. Relleno compuesto únicamente por gravas del silo 62 Los materiales que componen el relleno (U.E. 1201) están formado por gravas. Es de consistencia blanda.

En cuanto a la relación estratigráfica del silo, está cubierto por 1011, está rellena por 1201, corta al nº 1012 . Así pues, es anterior a la U.E. 1201 y posterior a 1012.

Por los datos obtenidos esta estructura se tiene que identificar como uno de los silos que formaba parte del complejo del campo de silos de Cal Vila, el nº 62, destinado como depósito de material constructivo.

U.E.: 1203, Silo 63 desconocido.

No he localizado el silo 63

En cuanto a la relación estratigráfica del silo, está cubierto por , cubre a la U.E. .

Así pues, es anterior a la U.E. y posterior a .

Por los datos obtenidos esta estructura se tiene que identificar como .

U.E.: 1204, Corte de la excavadora

Corte de la excavadora

En cuanto a la relación estratigráfica del silo, está cubierto por , cubre a la U.E. .

Así pues, es anterior a la U.E. y posterior a .

Por los datos obtenidos esta estructura se tiene que identificar como .

Su datación se tiene que establecer en 2000.

U.E.: 1205, Cámara frigorífica.

Restos de la antigua cámara frigorífica de planta cuadrada, construida con paredes de hormigón forradas de corcho. Los materiales que componen el relleno (U.E.) están formado por Hormigón. Es de consistencia dura y de color Blanco gris.

En cuanto a la relación estratigráfica del silo, está cubierto por 1000, corta al nº 1184, 1165, 1191, 1192. .

Así pues, es anterior a la U.E. 1000 y posterior a 1184, 1165, 1192.

Por los datos obtenidos esta estructura se tiene que identificar como los restos de la cámara subterránea frigorífica.

Su datación se tiene que establecer en XX.

U.E.: 1206, 1207, 1208 y 1209, Silo 64.

Silo (U.E. 1208) de planta circular, perfil acampanado y fondo plano, recubierto por la cara interna por una capa de unos 2-5 mm. de cal (U.E. 1209). Está relleno de dos estratos claramente diferenciados.

En el primer relleno del silo nº 64, (U.E. 1206) abundan las piedras. Los materiales que lo componen están formado por arcillas, piedras, cerámica, 1 fragmentos de ladrillo, 2 fragmentos de mortero, 3 bordes de téglulas, 7 informes de téglulas, 1 fragmentos de imbrice. Es de consistencia media y de color Rojo.

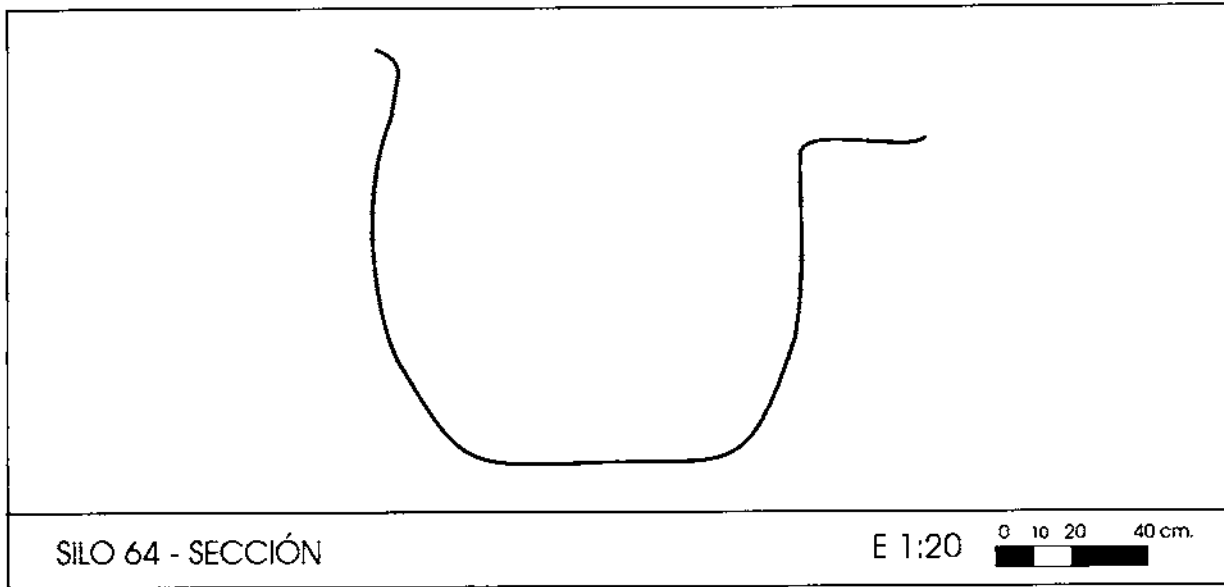
El segundo estrato que forma parte del relleno del silo (U.E. 1207) está formado por limos y carbones, como si fuesen los restos de que en un determinado momento estaba relleno de fango líquido. Es de consistencia blanda y de color gris marronoso.

En cuanto a la capa de cal (U.E. 1209) únicamente se ha conservado en la parte del fondo del silo. De todo el conjunto de silos de Cal Vila es el único que presenta este tipo de enlucido, destinado para impermeabilizar el interior.

En cuanto a la relación estratigráfica del silo, está cubierto por 1011, 1209, está rellena por 1206, 1207, corta al nº 1012 . Así pues, es anterior a la U.E. 1209 y posterior a 1012.

Los materiales localizados del primer estrato (U.E. 1206) están formados por cerámica común oxidada y de cocina, con un fragmento de ánfora africana que no permite datar el relleno del silo con suficiente seguridad.

Por los datos obtenidos esta estructura se tiene que identificar como uno de los silos que formaba parte del complejo del campo de silos de Cal Vila, el nº. 64.



U.E.: 1210 y 1211, Silo 65

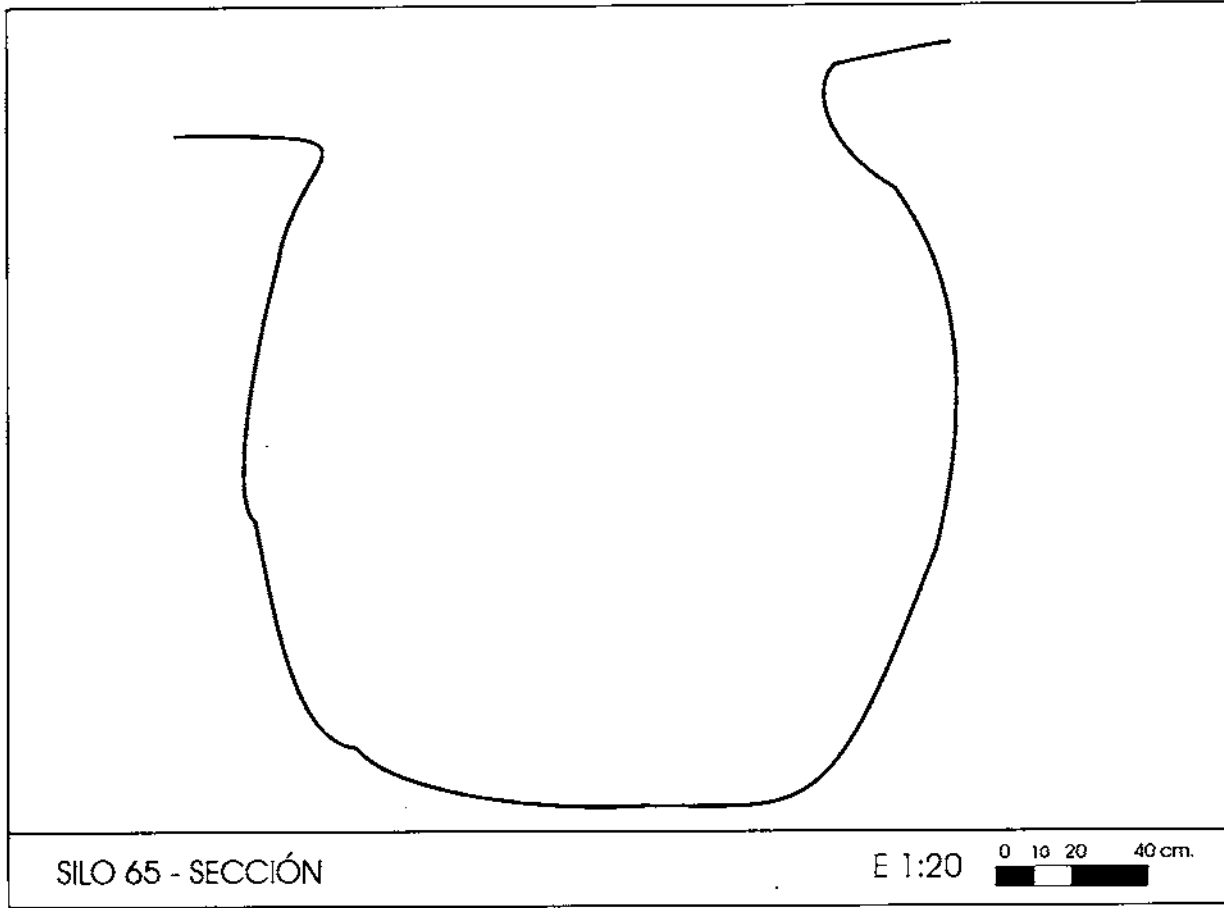
Silo (U.E. 1210) de planta circular y perfil redondeado. Los materiales que componen el relleno (U.E. 1211) están formado por arcillas, piedras, cerámica. Es de consistencia media y de color gris oscuro

En cuanto a la relación estratigráfica del silo, está cubierto por 1011, es cortado por 1214, está rellena por 1211, corta al nº 1012 .

Así pues, es anterior a la U.E. 1211 y 1214 y posterior a 1012.

Los materiales localizados están formados por restos de fauna, dolia, un molde de piedra, ánfora tarraconense Dressel 2/4, ánfora itálica Dressel 1, restos de una placa de mármol, escoria de hierro, TSH, TS Clara A formas Hayes 3ª y Hayes 6c, cerámica de cocina africana formas Hayes 196 y 197, lo que parece ser los restos de un ánfora oriental y numerosos fragmentos de cerámica de cocina a torno, ollas y cussí, datable entre los siglos IX - XI, materiales que datan el relleno del silo.

Por los datos obtenidos esta estructura se tiene que identificar como uno de los silos que formaba parte del complejo del campo de silos de Cal Vila, el nº 65.



U.E.: 1212 y 1213, Silo 66

Silo (U.E. 1213) de planta circular y perfil redondeado, puede estar cortado o corta al silo 68.

Relleno el silo (U.E. 1213) está caracterizado por su abundancia en piedras, arcillas, cerámica, piedras, carbones, 9 bordes de téngulas, 20 informes de téngulas, 1 fragmentos de mortero, 12 bordes de ímbrices, 2 fragmentos de signinum. Es de consistencia media y de color gris oscuro.

En cuanto a la relación estratigráfica del silo, está cubierto por 1011, está rellena por 1212, está en contacto con 1219, corta al nº 1012 .

Así pues, es anterior a la U.E. 1212 y posterior a 1012.

Los materiales localizados están formados por algunos fragmentos de cerámica de cocina africana formas Hayes 196 y 196, ánfora africana, un fragmento de lucerna altoimperial y numerosos fragmentos de cerámica de cocina a torno donde se pueden identificar una olla, tupí y gibrell, piezas que forman parte del conjunto de cerámica datable en torno a los siglos IX - XI.

Por los datos obtenidos esta estructura se tiene que identificar como uno de los silos que formaba parte del complejo del campo de silos de Cal Vila, el nº 66.

U.E.: 1214 y 1215, Pozo moderno.

Pozo recubierto por la parte interna por ladrillos formando una rejilla que le hace permeable. Posteriormente se utilizó como pozo ciego. Los materiales que componen el relleno (U.E. 1215) están formado por arcillas, cieno y arena. Es de consistencia blanda y de color verde.

En cuanto a la relación estratigráfica del silo, está cubierto por 1000, corta al nº 1210, 1211, 1218, 1219 .

Así pues, es anterior a la U.E. 1000 y posterior a 1210.

Por los datos obtenidos esta estructura se tiene que identificar como un pozo moderno, una vez amortizado, se utilizó como pozo ciego.

U.E.: 1216 y 1217, Silo 67.

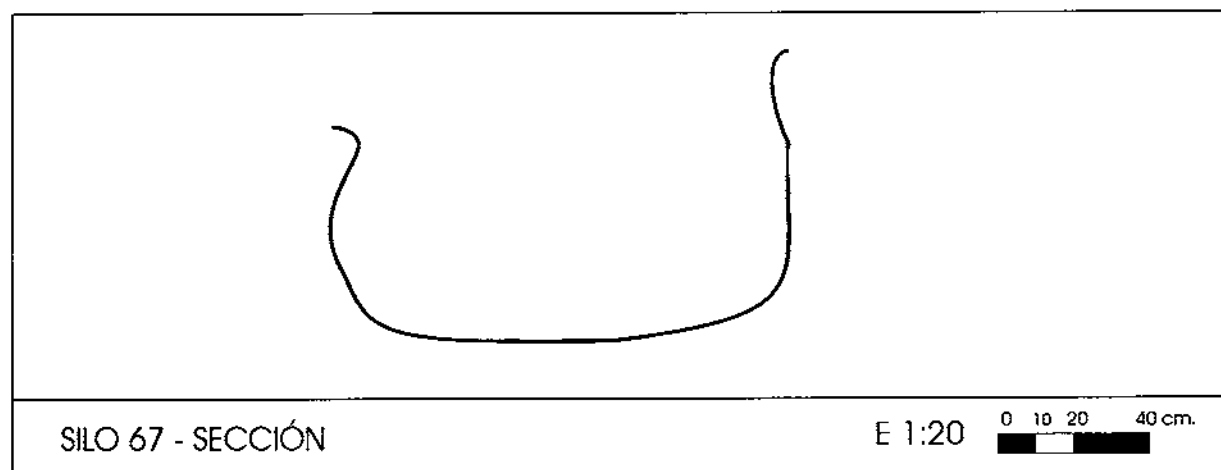
Fondo del silo (U.E. 1217) de perfil semiredondeado. El relleno (U.E. 1216) está formado por arcillas del nivel original, solo diferenciado del resto por una pequeña capa oscura que delimitaba la pared del silo. Es de consistencia blanda y de color Anaranjada.

En cuanto a la relación estratigráfica del silo, está cubierto por 1011, está rellena por 1215, corta al nº 1012 .

Así pues, es anterior a la U.E. 1215 y posterior a 1012.

Los materiales localizados están formados por un fragmento de TSH indeterminado, otro de cocina africana y diversos fragmentos de cerámica de cocina, se puede diferenciar una olla y su tapadera, material datable entre los siglos IX y XI, que dataría el relleno del silo.

Por los datos obtenidos esta estructura se tiene que identificar como uno de los silos que formaba parte del complejo del campo de silos de Cal Vila, el nº. 67.



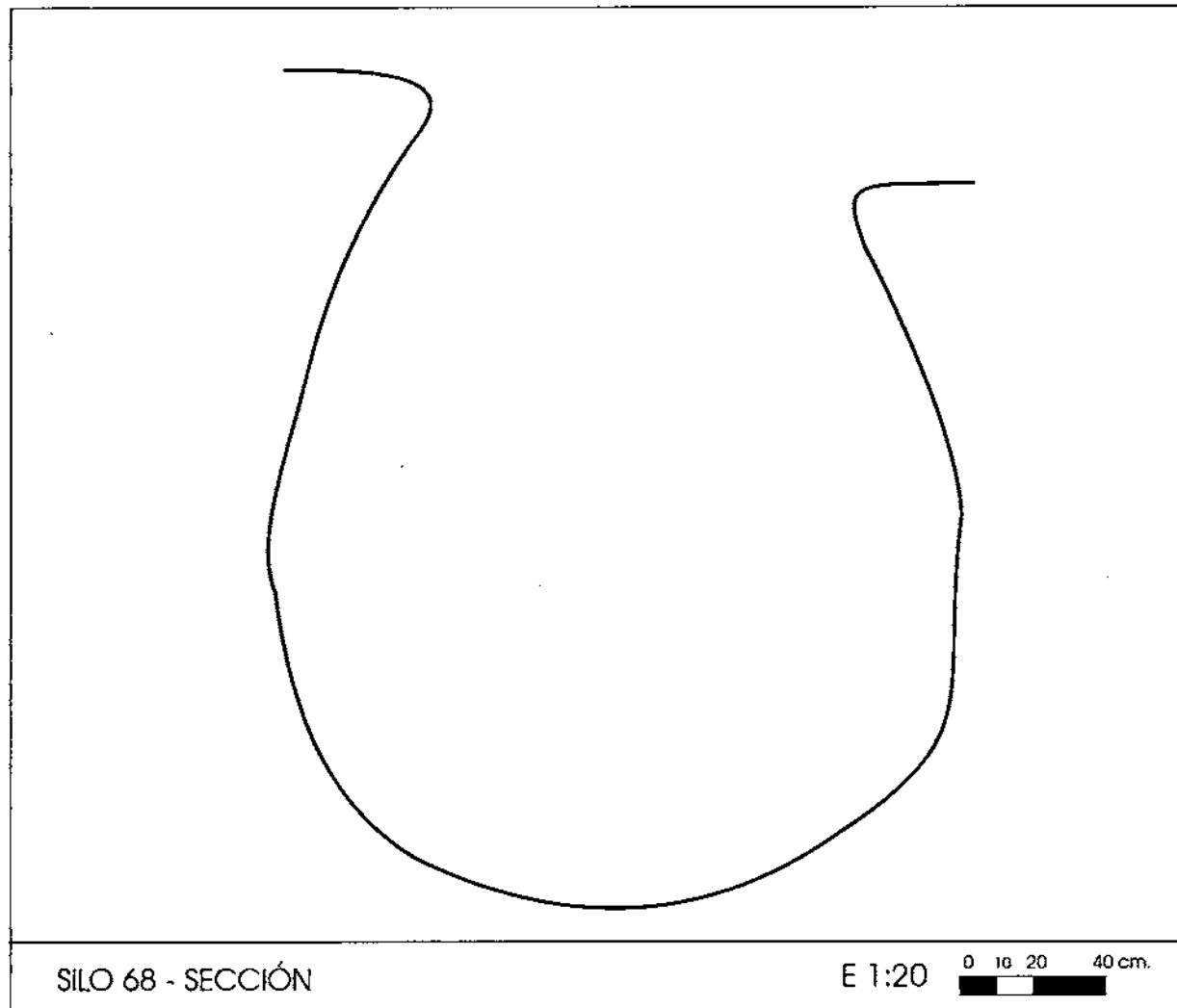
U.E.: 1218 y 1219, Silo 68

Silo (U.E. 1219) de planta circular y sección redondeada. Dada la proximidad del pozo ciego, el relleno del silo (U.E. 1218) ha sido invadido por parte del cieno, con una textura y color parecido. Los materiales que componen el relleno están formado por arcillas, carbones, cerámicas, 5 fragmentos de ímbrices. Es de consistencia media y de color gris oscuro- gris.

En cuanto a la relación estratigráfica del silo, está cubierto por 1011, está rellena por 1218, está en contacto con 1213, corta al nº 1012 . Así pues, es anterior a la U.E. 1218 y posterior a 1012.

Los materiales localizados están formados por los restos de un pico de hierro, una placa de mármol, una mano de mortero de granito, distintos fragmentos de ánfora itálica Dressel 1, TS Clara A forma Hayes 6c y distintos fragmentos de cerámica común de cocina reductora, entre ellos se pueden distinguir distintas ollas, tupíns y gibrells, datados entre los siglos IX y XI.

Por los datos obtenidos esta estructura se tiene que identificar como uno de los silos que formaba parte del complejo del campo de silos de Cal Vila, el nº. 68.



U.E.: 1220, Estrato irregular junto muros 1228 y 1224.

Estrato alargado de unos 20 cm. de potencia que penetra al interior de la habitación que forma los muros 1228 y 1224 y sobre el silo 1226. Los materiales que componen el relleno (U.E.) están formado por arcillas, cerámica. Es de consistencia media y de color gris oscuro.

En cuanto a la relación estratigráfica del silo, está cubierto por 1011, cubre a la U.E. 1228, 1224, 1225, 1226, 1223, 1012. Así pues, es anterior a la U.E. 1011 y posterior a 1224, 1228, 1226.

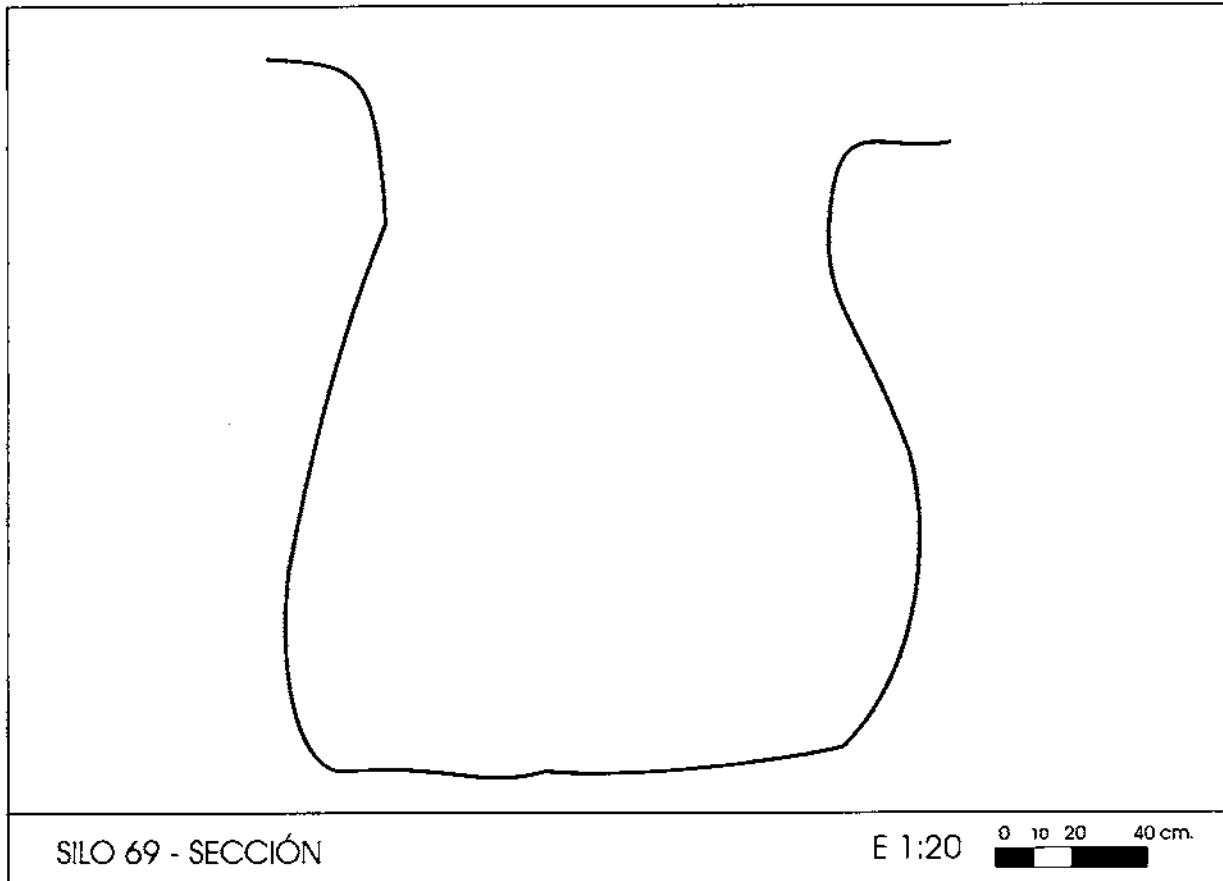
Por los datos obtenidos esta estructura se tiene que identificar como Fosa irregular de difícil interpretación, formada tras el arrasamiento de la construcción. Posiblemente es el causante del corte del muro.

U.E.: 1221 y 1222, Silo 69.

Silo (U.E. 1222) de boca circular, perfil prácticamente vertical y fondo plano. Los materiales que componen el relleno (U.E. 1221) están formado por arcillas, piedras, cerámica, gravas. Es de consistencia media y de color gris oscuro.


En cuanto a la relación estratigráfica del silo, está cubierto por 1011, está rellena por 1221, corta al nº 1012 . Así pues, es anterior a la U.E. 1121 y posterior a 1012.

Por los datos obtenidos esta estructura se tiene que identificar como uno de los silos que formaba parte del complejo del campo de silos de Cal Vila, el 69.



U.E.: 1223 y 1224, Muro 1224

Resto de muro (U.E. 1224) formado por 2 ó 3 filas de piedras no trabajadas dispuestas de manera regular.



Detalle del muro 1224

Las piedras forman parte de la cimentación de un muro realmente importante, dispuestas justo en la fosa, sin relleno alguno. Los materiales que componen el muro están formado por pizarras, calcáreas.

Para asentar las piedras se utilizó una capa de arcillas (U.E. 1223) formada por arcillas, cerámica. Es de consistencia media y de color anaranjado.

En cuanto a la relación estratigráfica del muro, es igual a la U.E. 1230, está cubierta por 1223, 1220, 1011, y rellena a la U.E. 1264.

Así pues, es anterior a la U.E. 1223, 1220 y 1011 y posterior a 1264.

Por los datos obtenidos esta estructura se tiene que identificar como muro de una habitación romana.

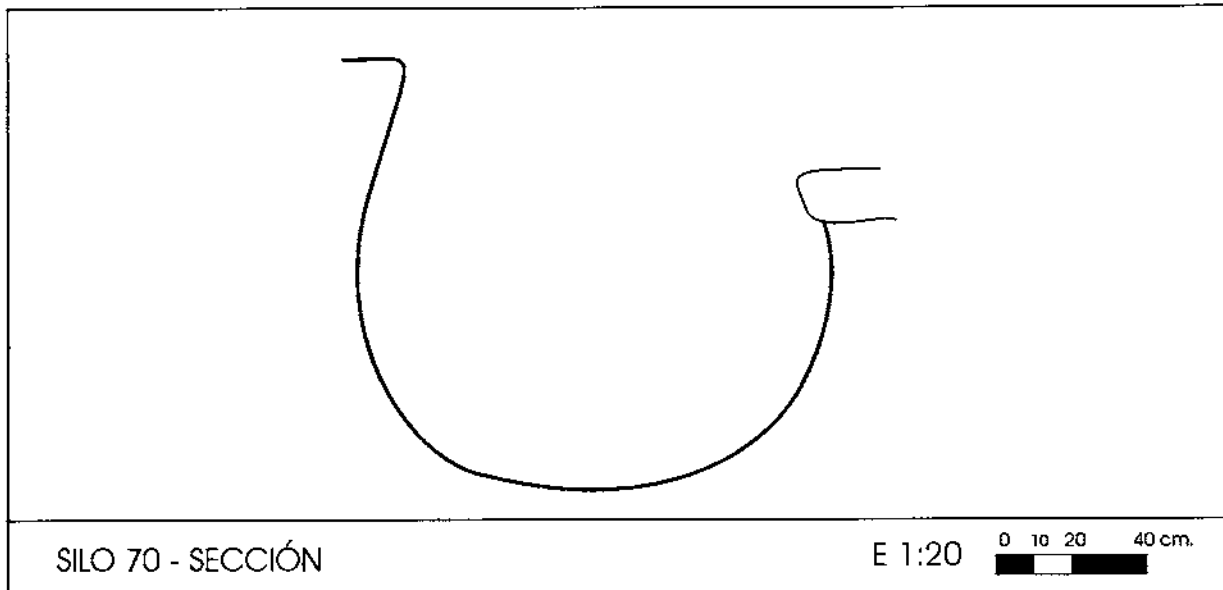
U.E.: 1225 y 1226, Silo 70

Silo (U.E. 1226) de planta circular y sección redondeada. Los materiales que componen el relleno (U.E. 1225) están formado por arcillas, cerámica. Es de consistencia media y de color gris oscuro.

En cuanto a la relación estratigráfica del silo, está cubierto por 1220, es cortado por 1224?, está rellena por 1225, corta al nº 1012 .

Así pues, es anterior a la U.E. 1225 y posterior a 1012.

Por los datos obtenidos esta estructura se tiene que identificar como uno de los silos que formaba parte del complejo del campo de silos de Cal Vila, el nº 70.



U.E.: 1227 y 1228, Muro 1228

Muro (U.E. 1228) de piedra seca, de 3 filas dispuestas directamente sobre una fosa excavada en el terreno pero sin estrato de relleno en la cimentación. Es igual al muro 1224. Los materiales que componen el muro están formado por pizarras, calcáreas, areniscas.

Tal como pasa con el muro 1224, entre las piedras hay una capa de arcillas y fragmentos de cerámica, para asentar las distintas filadas de piedras del muro. Es de consistencia media y de color gris oscuro.

En cuanto a la relación estratigráfica del muro, es igual a la U.E. 1224, está cubierta por 1227, 1220, y rellena a la U.E. 1265.

Así pues, es contemporáneo a la U.E. 1224, igual a 1224, anterior a la U.E. 1227 y posterior a 1265.

Por los datos obtenidos esta estructura se tiene que identificar como un muro medianero de una estructura constructiva de época romana.

**U.E.: 1229, Interior habitación**

Estrato compuesto por material constructivo muy fragmentado, de unos 15 cm. de potencia, pero no llega a adosarse al muro 1228. Los materiales que componen el relleno están formado por arcillas, piedras, material constructivo, mortero. Es de consistencia media y de color marrón oscuro.

En cuanto a la relación estratigráfica del silo, está cubierto por 1011, es cortado por 1226 ó 1220, está en contacto con 1224, cubre a la U.E. 1012.

Así pues, es anterior a la U.E. 1226 y posterior a 1224.

Por los datos obtenidos esta estructura se tiene que identificar como Estrato de abandono de la habitación. Al encontrarse justo al límite del área de excavación solo se ha excavado parcialmente.

U.E.: 1230, Prolongación muro 1224

Restos del muro de cimentación, prolongación del 1224, formado por 5 piedras. Está muy arrasado por los silos de alrededor y el pozo ciego moderno. Los materiales que componen el relleno (U.E.) están formado por Pizarra, arenisca.

En cuanto a la relación estratigráfica del silo, está cubierto por 1011, es cortado por 1219, 1211, 1214, cubre a la U.E. 1012.

Así pues, es anterior a la U.E. 1219, 1211, 1214 y posterior a 1012.

Por los datos obtenidos esta estructura se tiene que identificar como Prolongación del muro 1224.

U.E.: 1231, Estrato entre muros

Capa superior de una serie de estratos entre los muros 1234 y 1235, moderna Los materiales que componen el relleno (U.E.) están formado por arcillas, cerámicas Es de consistencia media y de color gris oscuro.

En cuanto a la relación estratigráfica es igual a la U.E. 1011, 1243, está cubierta por 1011, cubre a la U.E. 1234, 1235, 1236, 1237, corta al nº 1224? .

Así pues, es anterior a la U.E. 1011 y posterior a 1234, 1235, 1236, 1237.

Por los datos obtenidos esta estructura se tiene que identificar como Estrato moderno, posible bancal.

U.E.: 1232, Relleno habitación junto muro 1173

1ª capa interior habitación del muro 1173 Los materiales que componen el relleno (U.E.) están formado por arcillas, cerámicas Es de consistencia media y de color ocre.

En cuanto a la relación estratigráfica del silo, está cubierto por 1174, se adosa a 1173, cubre a la U.E. 1012.

Así pues, es contemporáneo a la U.E. 1173, anterior a la U.E. 1174 y posterior a 1012.

Por los datos obtenidos esta estructura se tiene que identificar como Nivel de ocupación habitación romana.

U.E.: 1233, Relleno exterior junto muro 1173

Estrato de unos 10 cm. de potencia situado al exterior del muro 1173, sobre los silos 71 y 72. Los materiales que componen el relleno (U.E.) están formado por arcillas, cerámica Es de consistencia media, blanda y de color ocre.

En cuanto a la relación estratigráfica del silo, está cubierto por 1011, está en contacto con 1173, cubre a la U.E. 1012, ¿1247,1248,1241,1242?.

Así pues, es contemporáneo a la U.E. 1173, anterior a la U.E. 1011 y posterior a 1012.

Por los datos obtenidos esta estructura se tiene que identificar como Estrato exterior construcción romana.

Se tiene que ver si realmente cubre a los silos o es cortado por ellos.

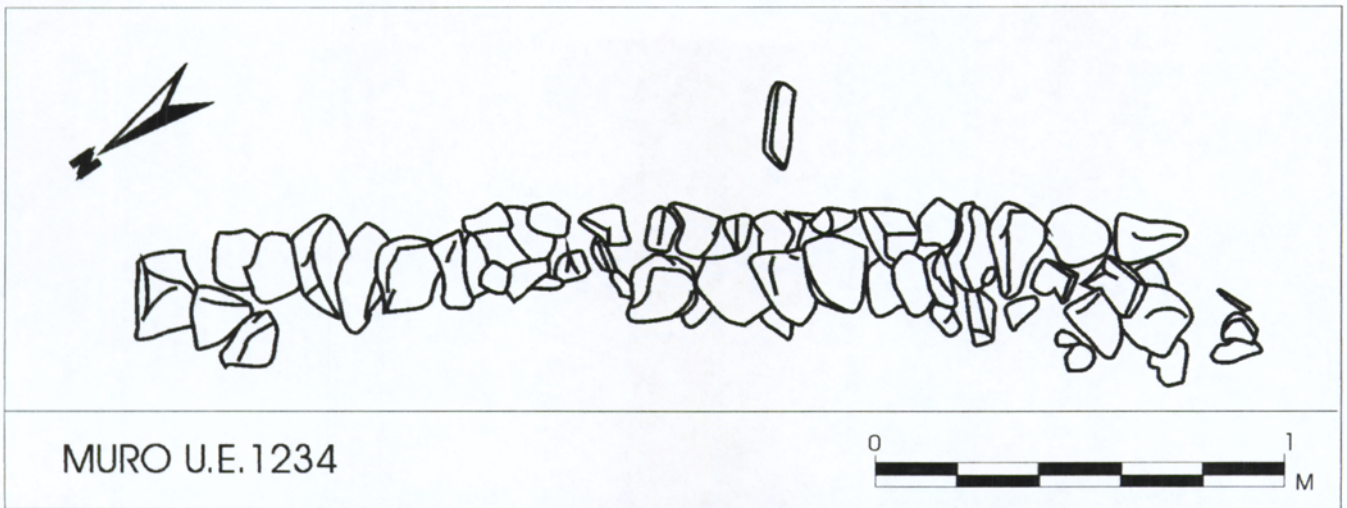
U.E.: 1234, Muro 1234

Muro muy irregular formado por 2 filas de piedras, de escasos 20 cm. de ancho, muy precario. en el interior se localizó cerámica moderna. Los materiales que componen el relleno (U.E.) están formado por piedras, pizarras, calcáreas, areniscas y cerámica.

En cuanto a la relación estratigráfica del silo, está cubierto por 1231, cubre a la U.E. 1237.

Así pues, es anterior a la U.E. 1231 y posterior a 1237.

Por los datos obtenidos esta estructura se tiene que identificar como Posible muro de un banal moderno. reutilizaría, en parte, muros más antiguos.

**U.E.: 1235, Muro 1235**

Pequeño muro de una fila de piedras irregulares, sin trabajar, puestas de manera seca, muy parecido al 1234. se asienta sobre un muro más sólido, el 1236. Los materiales que componen el relleno (U.E.) están formado por Piedra medianas y pequeñas.

En cuanto a la relación estratigráfica del silo, está cubierto por 1243 y 1231, cubre a la U.E. 1237 y 1236.

Así pues, es anterior a la U.E. 1243, 1231 y posterior a 1236, 1237.

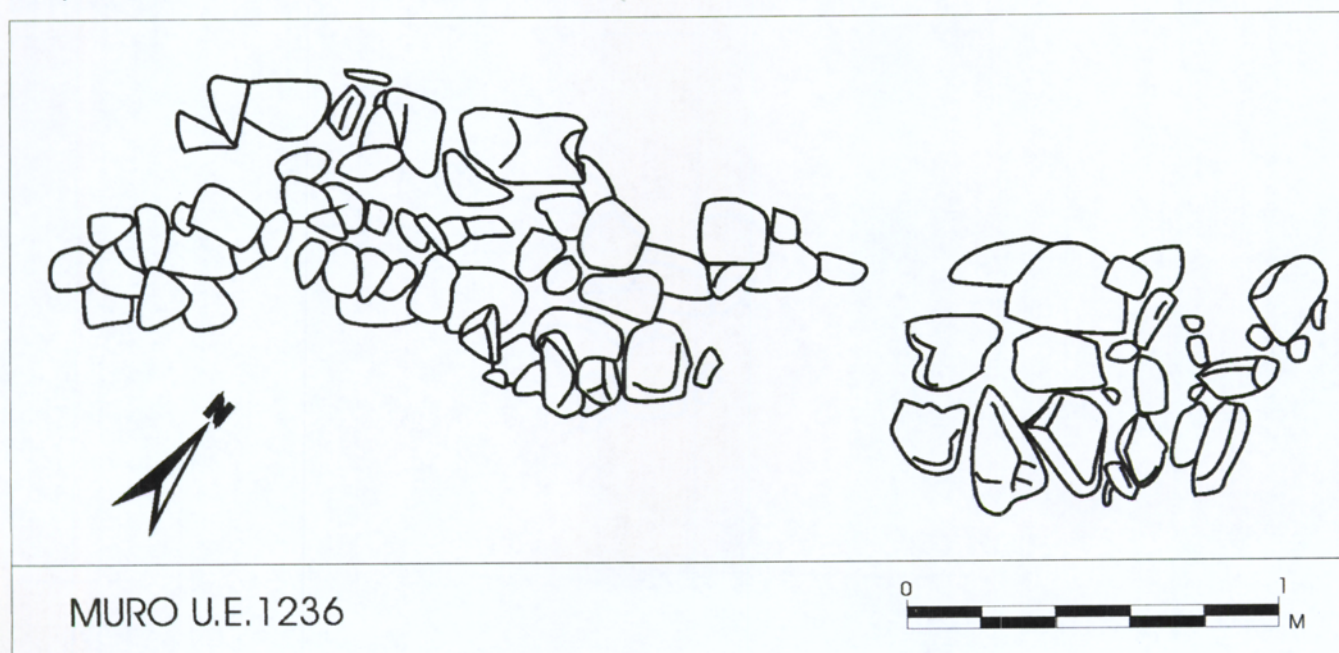
Por los datos obtenidos esta estructura se tiene que identificar como Muro de un posible bancal moderno, asentado sobre un muro más antiguo.



U.E.: 1236, Muro 1236

Muro de piedra seca, de un par de filas de piedras irregulares, sin tallar, paralelo al 1173. sobre él se construye el pequeño muro 1235. Los materiales que componen el relleno (U.E.) están formado por Calcárea, arenisca y pizarra En cuanto a la relación estratigráfica del silo, está cubierto por 1243, 1236, cubre a la U.E. 1237. Así pues, es igual a 1173, anterior a la U.E. 1143 y posterior a 1237.

Por los datos obtenidos esta estructura se tiene que identificar como Muro de una construcción más antigua, de época romana.



U.E.: 1237, 2ª nivel entre muros

Estrato de muy poca potencia y sin material compuesto básicamente por arenas donde se asientan los muros 1234, 1235 y 1236. Los materiales que componen el relleno (U.E.) están formado por arena Es de consistencia blanda y de color anaranjado.

En cuanto a la relación estratigráfica del silo, está cubierto por 1231, 1234, 1236, 1235, cubre a la U.E. 1238. Así pues, es anterior a la U.E. 1231 y posterior a 1238.

Por los datos obtenidos esta estructura se tiene que identificar como Nivel de arena.

U.E.: 1238, 3ª capa entre muros

Estrato de unos 30 cm. de potencia bajo el estrato de arena y sobre las fosas 1250 Los materiales que componen el relleno (U.E.) están formado por arcillas. Es de consistencia media y de color gris oscuro.

En cuanto a la relación estratigráfica del silo, está cubierto por 1237, cubre a la U.E. 1250.

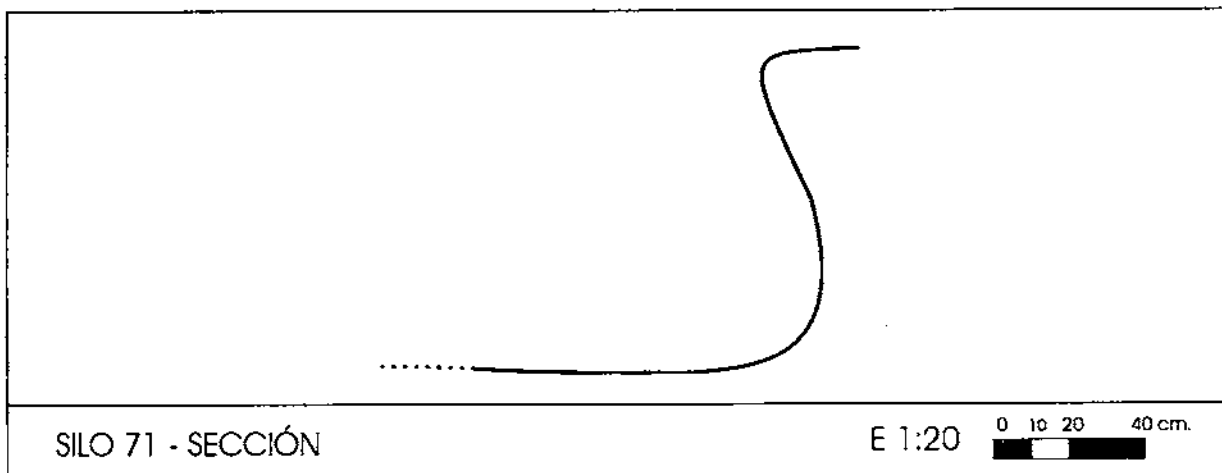
Así pues, es anterior a la U.E. 1237 y posterior a 1250.

U.E.: 1241 y 1242, Silo 71

Silo (U.E. 1242) de planta circular y sección redondeada, con el fondo plano, seccionado parcialmente por la excavadora y parcialmente fuera del área de excavación. Los materiales que componen el relleno (U.E. 1241) están formado por arcillas. Es de consistencia media y de color gris oscuro.

En cuanto a la relación estratigráfica del silo, está cubierto por 1233, está rellena por 1241, corta al nº 1012 . Así pues, es anterior a la U.E. 1241 y posterior a 1012.

Por los datos obtenidos esta estructura se tiene que identificar como uno de los silos que formaba parte del complejo del campo de silos de Cal Vila, el nº 71.



U.E.: 1243, Estrato sobre empedrado

Estrato oscuro entre los muros 1236 y 1173 de 30 cm. de potencia, moderno Los materiales que componen el relleno (U.E.) están formado por arcillas y cerámica moderna Es de consistencia media y de color gris oscuro.

En cuanto a la relación estratigráfica es igual a la U.E. 1231, está cubierta por 1011, cubre a la U.E. 1244.

Así pues, es contemporáneo a la U.E. 1231, anterior a la U.E. 1011 y posterior a 1244.

Por los datos obtenidos esta estructura se tiene que identificar como Nivel moderno.


U.E.: 1244, Empedrado

Estrato formado por una finísima capa de arcillas anaranjadas y un empedrado de cantos rodados parcialmente cortado por la fosa 1257. Los materiales que lo componen está formado por arcillas, piedras, 13 informes de téglas, 10 bordes de téglas, 6 ímbrices. Es de consistencia media.

En cuanto a la relación estratigráfica del silo, está cubierto por 1243, es cortado por 1257, cubre a la U.E. 1245, 1173.

Así pues, es anterior a la U.E. 1243 y posterior a 1245.

Por los datos obtenidos esta estructura se tiene que identificar como Empedrado del interior de la habitación de los muros 1173 y 1236.



U.E.: 1245, Estrato bajo empedrado

Estrato de cenizas de unos 5 cm de potencia bajo el empedrado. Los materiales que lo componen está formado por arcillas, cenizas. Es de consistencia blanda y de color Negro.

En cuanto a la relación estratigráfica del silo, está cubierto por 1244, es cortado por 1257, cubre a la U.E. 1261, 1259, 1246.

Así pues, es anterior a la U.E. 1244 y posterior a 1246.

Por los datos obtenidos esta estructura se tiene que identificar como Nivel de ocupación habitación.

U.E.: 1246, Estrato bajo cenizas

Estrato de unos 20 cm. de potencia bajo el nivel de cenizas. Los materiales que lo componen está formado por arcillas. Es de consistencia media y de color gris oscuro.

En cuanto a la relación estratigráfica del silo, está cubierto por 1245, es cortado por 1257, cubre a la U.E. 1262.

Así pues, es anterior a la U.E. 1245 y posterior a 1262.

Por los datos obtenidos esta estructura se tiene que identificar como Estrato.

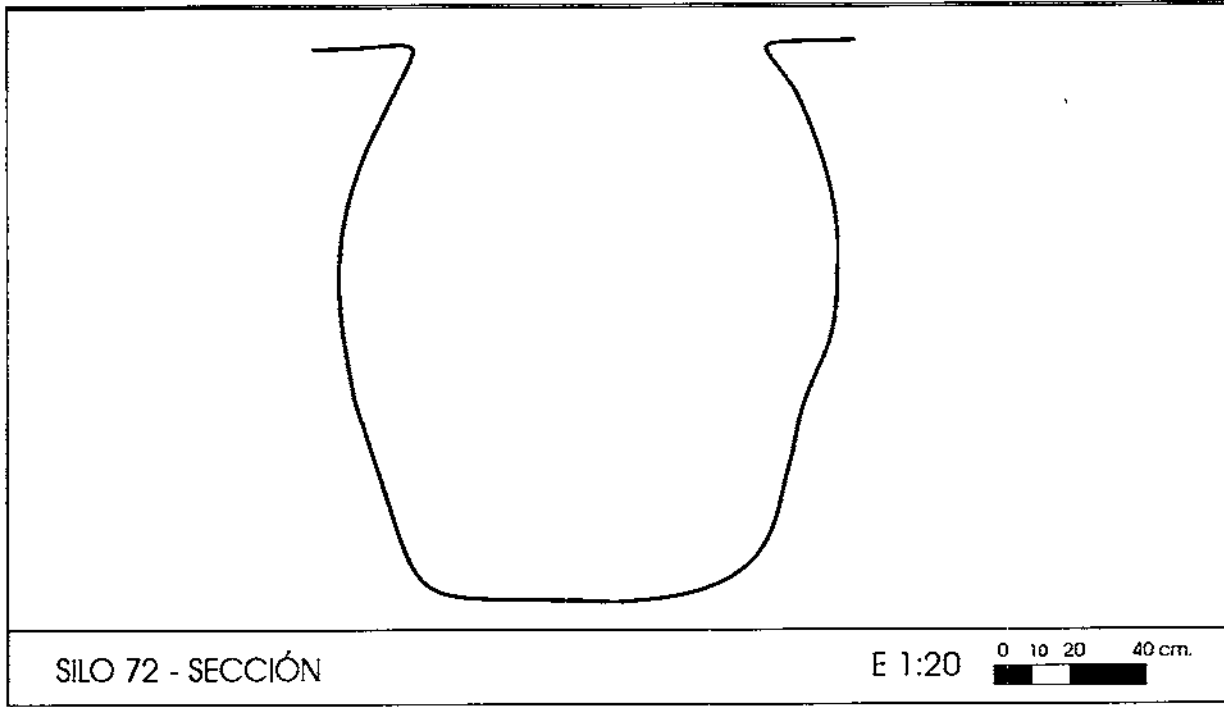
U.E.: 1247 y 1248, Silo 72

Silo (U.E. 1248) de planta circular, de perfil ovalado, muy alargado, y fondo plano. Los materiales que componen el relleno (U.E. 1247) están formado por arcillas, piedras, cerámica. Es de consistencia media y de color gris oscuro

En cuanto a la relación estratigráfica del silo, está cubierto por 1233?, está rellena por 1246, corta al nº 1162, 1012 .

Así pues, es anterior a la U.E. 1246 y posterior a 1162.

Por los datos obtenidos esta estructura se tiene que identificar como uno de los silos que formaba parte del complejo del campo de silos de Cal Vila, el nº 72.



U.E.: 1249, 1250, 1251, 1258 y 1262, Fosa 1249

Fosa (U.E. 1249) parcialmente excavada por la excavadora, de planta alargada, discurre entre los muros 1234 y 1173, equiparable con la fosa del sector 2. Está rellena de 3 estratos.

La 1ª capa del relleno de la fosa (U.E. 1250) está compuesto por una capa de unos 10 cm. de potencia y una pequeña capa de arena, es igual que la U.E. 1262. Es de consistencia media y de color oscura.

La 2ª capa del relleno (U.E. 1251) están formado por arcillas y arena Es de consistencia media y de color gris oscuro.

La 3ª capa del relleno (U.E. 1258) está formada por arcillas y arena Es de consistencia blanda y de color gris.

En cuanto a la relación estratigráfica de la fosa, está cubierto por 1237, está rellena por 1250, 1251, 1258, corta al nº 1255, 1254, 1012 .

Así pues, es anterior a la U.E. 1237 y posterior a 1255.

Por los datos obtenidos esta estructura se tiene que identificar como Fosa de interpretación desconocida.

U.E.: 1252 y 1253, Fosa cuadrada

Fosa (U.E. 1253) de planta cuadrada, de perfil vertical y más de 2 metros de profundidad. A partir de esta profundidad peligraba nuestra integridad, dejando por excavar lo que queda. Los materiales que componen el relleno (U.E. 1252) están formado por arcillas. Es de consistencia media y de color gris oscuro.

En cuanto a la relación estratigráfica de la fosa, está cubierto por 1250, 1238, está rellena por 1252, corta al nº 1012 . Así pues, es anterior a la U.E. 1252 y 1250 y posterior a 1012.

Por los datos obtenidos esta estructura se tiene que identificar como Fosa de interpretación desconocida, posiblemente como pozo o depósito subterráneo.

U.E.: 1254 y 1255, Silo 73

Silo (U.E. 1255) muy arrasado por la fosa 1249. Solo se ha conservado la parte inferior, de perfil circular, y parte de su relleno. Los materiales que componen el relleno (U.E. 1254) están formado por arcilla, cerámica. Es de consistencia media y de color gris oscuro.

En cuanto a la relación estratigráfica del silo, está cubierto por 1250, 1251, es cortado por 1249, está rellena por 1254, corta al nº 1012 .

Así pues, es anterior a la U.E. 1254 y posterior a 1012.

Por los datos obtenidos esta estructura se tiene que identificar como uno de los silos que formaba parte del complejo del campo de silos de Cal Vila, el nº 73

U.E.: 1256 y 1257, Fosa 1257

Fosa (U.E. 1257) de grandes proporciones, parcialmente fuera del área de excavación, de planta alargada, perfil acampanado y fondo plano. Los materiales que componen el relleno (U.E. 1256) están formado por arcillas, cerámica. Es de consistencia media y de color gris oscuro.

En cuanto a la relación estratigráfica de la fosa, está cubierto por 1246, está rellena por 1256, corta al nº 1012, 1244 .

Así pues, es anterior a la U.E. 1256 y posterior a 1012.

Por los datos obtenidos esta estructura se tiene que identificar como Fosa de grandes dimensiones, demasiadas para ser un silo. Su función es desconocida, sobre todo por las paredes, demasiado acampanadas, incapaces de sostenerse.

U.E.: 1259, Restos de muro de mortero.

Resto de un pequeño muro de piedras y mortero, compuesto solo por 4 piedras, 3 de ellas unidas con mortero, situado justo por en el nivel del empedrado. Los materiales que componen el muro están formado por piedras, mortero.

En cuanto a la relación estratigráfica del silo, está cubierto por 1243, está en contacto con 1244, cubre a la U.E. 1173, 1245.

Así pues, es anterior a la U.E. 1243 y posterior a 1173.

Por los datos obtenidos esta estructura se tiene que identificar como los restos, muy arrasados, de un muro con mortero, pero del cual no se conserva su anchura original.

U.E.: 1260, Estrato junto muro 1224

Estrato de unos 15 cm. de potencia situado junto al muro 1224 y lo separa del 1234. Se parece mucho al nivel original. Existen piedras dispuestas de manera paralela al muro, como una posible fosa de cimentación. Los materiales que componen el relleno (U.E.) están formado por arcillas, gravas, piedras. Es de consistencia dura y de color ocre.

En cuanto a la relación estratigráfica del silo, está cubierto por 1220, 1261, se adosa a 1224, cubre a la U.E. 1012. Así pues, es anterior a la U.E. 1220 y posterior a 1224.

Por los datos obtenidos esta estructura se tiene que identificar como No definido.

U.E.: 1261, Muro junto al 1224

Muro de piedra seca, gran parte de él destruido, adosado al muro 1224 y que se asienta al estrato de gravas 1260. Hay otra ficha 1261, que pasa a 1267. Los materiales que componen el relleno (U.E.) están formado por piedras

En cuanto a la relación estratigráfica del silo, está cubierto por 1234, se adosa a 1224, cubre a la U.E. 1260.

Así pues, es anterior a la U.E. 1234 y posterior a 1260.

Por los datos obtenidos esta estructura se tiene que identificar como un conjunto de piedras dispuestas para reforzar al muro 1224.

U.E.: 1263, nivel de habitación

Estrato de muy poca potencia, perteneciente al nivel de uso de la habitación formada por los muros 1224 y 1228. Los materiales que componen el relleno (U.E.) están formado por arcillas, cerámica Es de consistencia media y de color marrón.

En cuanto a la relación estratigráfica del silo, está cubierto por 1229, es cortado por 1226, cubre a la U.E. 1012. Así pues, es anterior a la U.E. 1229 y posterior a 1012.

Por los datos obtenidos esta estructura se tiene que identificar como Nivel de uso de una habitación romana, pero solo se ha excavado una parte, al encontrarse en el límite de la excavación.

U.E.: 1264, Fosa cimentación muro 1224.

Fosa cuadrada de la cimentación del muro 1224 donde se asienta únicamente el muro, sin ningún relleno.

En cuanto a la relación estratigráfica del silo, está cubierto por , está rellena por 1224, corta al nº 1012 .

Así pues, es anterior a la U.E. 1224 y posterior a 1012.

Por los datos obtenidos esta estructura se tiene que identificar como Fosa de cimentación del muro 1224.

U.E.: 1225, Fosa de cimentación del muro 1228.**Fosa cuadrada de la cimentación del muro 1228**

En cuanto a la relación estratigráfica del silo, está cubierto por , está rellena por 1228, corta al nº 1012 .

Así pues, es anterior a la U.E. 1228 y posterior a 1012.

Por los datos obtenidos esta estructura se tiene que identificar como Fosa de cimentación.

U.E.: 1266, Fosa de cimentación muro 1173**Fosa cuadrangular de la cimentación del muro 1173**

En cuanto a la relación estratigráfica del silo, está cubierto por , está rellena por 1173, corta al nº 1012 .

Así pues, es anterior a la U.E. 1173 y posterior a 1012.

Por los datos obtenidos esta estructura se tiene que identificar como Fosa de cimentación del muro 1173.

U.E.: 1167, Estrato rojo.

Pequeña mancha, de unos 30 x 40 cm y unos 5 cm de potencia de arcilla roja compacta. Los materiales que componen el relleno (U.E.) están formado por arcillas. Es de consistencia Compacta y de color Rojo.

En cuanto a la relación estratigráfica del silo, está cubierto por 1243, cubre a la U.E. 1244.

Así pues, es anterior a la U.E. 1243 y posterior a 1244.

Por los datos obtenidos esta estructura se tiene que identificar como Es difícil que forme parte de un pavimento, pero podría pertenecer a un adobe o a parte de un revestimiento de arcilla. Es curiosa su forma rectangular, lo que le asemeja a un adobe.

Los materiales localizados están formados por un fragmento de cerámica pisa blanca, puede que datada en el siglo XVI o posterior.

6.- INVENTARIO DEL MATERIAL

Inventari Arqueològic Cal Vila

J.E	CLASSE	TIPUS	NÚM.REF	P.C.	VORA	BASE	NANSA	INFORME	INDIV.	OBSERVACIONS
1000	Fauna	Indeterminat						8		
1000	Com.oxidada moderna	Plat	1	1					1	
1000	Pisa blanca	Plat	2			4			1	
1000	Porcel.lana Pickman	Plat	3	1	1	1			1	
1000	Vidrada melada	Tapadora	4				1		1	
1000	Vidrada melada	Càntir	5		1				1	Broc
1000	Vidrada melada	Gibrell	6		1				1	
1000	Vidrada melada	Indeterminat						2		
1000	Vidrada groga	Indeterminat						1		
1000	Vidrada blava catalana	Plat						1		
1000	Verd i manganès	Plat	7			1			1	
1000	Campaniana C	Indeterminat						1		
1000	T.S.Clara C	Plat Hayes 50	8		1				1	
1000	T.S.Clara A	Bol Hayes 9A	9		1				1	
1000	Àmfora tarraconense	Dressel 2/4	10		1				1	
1000	Estuc	Indeterminat						1		
1000	Elements de ferro	Falç						1		
1000	Elements de ferro	Claus						3		
1011	Fauna	Indeterminat						2		
1011	Vidre	Indeterminat						1		
1011	Morter revestiment	Estuc						1		
1011	Verd i manganès	Plat	1		1				1	Estuc verd
1011	Vidrada marró	Servidora	2		1				1	
1011	T.S.Hispànica	Plat	3			1			1	
1011	T.S.Hispànica	Indeterminat						2		
1011	Africana de cuina	Tassa Hayes 131	4		1				1	
1011	Africana de cuina	Olla Hayes 200	5		1				1	
1011	Africana de cuina	Cassola Hayes 23B	6		1				1	
1011	Africana de cuina	Cassola Hayes 197	7		1				1	
1011	Africana de cuina	Indeterminat						8		
1011	T.S.Clara A	Bol Hayes 14/17	8		1				1	
1011	Comuna oxidada	Gerra	9				1		1	
1011	Comuna oxidada	Tapadora	10			1			1	Pom
1011	Comuna oxidada	Indeterminat	11					1	1	Informe amb grafit D

Inventari Arqueològic Cal Vila

JU	CLASSE	TIPUS	NÚM.REF	P.C.	VORA	BASE	NANSA	INFORME	INDIV.	OBSERVACIONS
1011	Comuna oxidada	Indeterminat						4		
1011	Cuina a torn	Indeterminat						3		
1011	Marbre	Motllura	1					1	1	Motllura o pilastra
1011	Dòlia	Dòlia	2-6		5				5	
1011	Fauna	Indeterminat						26		
1011	Malacologia	Indeterminat						1		
1011	Vidre	Indeterminat						1		
1011	Elements de pedra	Indeterminat						2		
1011	Elements constructius	Tègula						5		
1011	Elements constructius	Ímbrex						1		
1011	Paviment	Signinum						1		
1011	Elements de pedra	Molí						1		Pedra volcànica
1011	Elements de ferro	Clau						3		
1011	Elements de ferro	Indeterminat						1		
1011	Revestiment	Estuc						3		Estuc groguenc
1011	Àmfora africana	Indeterminat						10		
1011	Vidrada blava catalana	Plat						1		
1011	Vidrada blava catalana	Plat						1		
1011	Verd i manganès	Indeterminat						3		
1011	Vidrada verda	Indeterminat						1		
1011	Pisa blanca	Bol						1		
1011	Vidrada marró	Cassola	7		1				1	
1011	Vidrada groga	Servidora	8		1				1	
1011	Vidrada verda	Indeterminat						2		
1011	Vidrada marró	Indeterminat						1		
1011	Africana de cuina	Cassola Hayes 23A	9		1				1	
1011	Africana de cuina	Cassola Hayes 23B	10		1				1	
1011	Africana de cuina	Plat/tap Hayes 196	11,12		2				2	
1011	Africana de cuina	Plat/tap	13			1			1	
1011	Africana de cuina	Indeterminat						10		
1011	T.S.Clara A	Bol Hayes 3a	14		1				1	
1011	T.S.Clara A	Indeterminat	15			2			1	
1011	T.S.Clara A	Bol Hayes 8B	16		1				1	

Inventari Arqueològic Cal Vila

J.E.	CLASSE	TIPUS	NÚM.REF.	P.C.	VORA	BASE	NANSA	INFORME	INDIV.	OBSERVACIONS
1011	T.S.Clara A	Indeterminat						2		
1011	T.S.Clara D	Indeterminat	17			1			1	
1011	T.S.Clara D	Indeterminat	18					1	1	Fons amb decoració
1011	T.S.Clara D	Plata Hayes 61A	19		1				1	
1011	T.S.Lucente	Cassola	20		1				1	
1011	T.S.Sudgal.lica	Plat Drag 15a	21		6				1	
1011	T.S.Sudgal.lica	Indeterminat						1		Informe decorat
1011	T.S.Sudgal.lica	Indeterminat						1		
1011	Cuina a torn	Olla	22-26		5				5	
1011	Cuina a torn	Tapadora	27		1				1	
1011	Cuina a torn	Indeterminat	28,29			2			2	
1011	Cuina a torn	Indeterminat								
1011	Comuna oxidada	Morter	30		1				1	
1011	Comuna oxidada	Gerra	31		1				1	
1011	Comuna oxidada	Gerra	32,33		2				2	Vores amb nansa
1011	Comuna oxidada	Gerra	34,35				2		2	
1011	Comuna oxidada	Indeterminat						41		
1011	Àmfora gal.lica	G-4	36		1				1	
1011	Àmfora itàlica	Dressel 1	37			1			1	
1011	Àmfora itàlica	Dressel 1	38				2		1	
1011	Àmfora indeterminada							4		
1011	Marbre	Placa						1		
1015	Fauna	Indeterminat						4		
1015	Dòlia	Indeterminat						1		
1015	T.S.Clara A	Plat Hayes 3a	1		1				1	
1015	Àmfora ibèrica	Olla	2-4		3				3	
1015	Cuina a torn	Indeterminat						3		
1015	Cuina a torn	Indeterminat						1		
1016	Comuna oxidada	Indeterminat						15		
1016	Comuna oxidada							3		
1016	Cuina a torn	Plat Drag 18?	1		1				1	
1016	Estuc	Plat Hayes 50	2		1				1	
1016	Fauna	Indeterminat						1		

Inventari Arqueològic Cal Vila

JE	CLASSE	TIPUS	NÚM.REF	P.C.	VORA	BASE	NANSA	INFORME	INDIV.	OBSERVACIONS
1016	T.S.Clara C	Gerra	3			1			1	
1016	T.S.Sudgàl.lica	Indeterminat						3		
1017	Africana de cuina		1		1				1	
1017	Africana de cuina		2			1			1	
1017	Africana de cuina							5		
1017	Africana de cuina								47	Alguns fragments cremats
1017	Àmfora africana							1		
1017	Àmfora indeterminada							2		Estuc vermell
1017	Ceràmica comuna							21		Estuc beige-groguenc
1017	Ceràmica comuna	Placa						2		
1017	Ceràmica comuna	Indeterminat	3					1	1	Fragment decorat
1017	Ceràmica comuna	Plata Hayes 3A	4		1				1	
1017	Ceràmica comuna	Indeterminat						2		
1017	Ceràmica comuna	Olla Hayes 200	5		1				1	
1017	Comuna grissa	Plat/tap Hayes 196	6		1				1	
1017	Comuna grissa	Indeterminat	7			1			1	
1017	Comuna proc africana	Indeterminat						10		
1017	Cuina a torn	Indeterminat						1		
1017	Cuina a torn	Indeterminat						2		
1017	Cuina a torn	Indeterminat	8			1			1	
1017	Cuina a torn	Indeterminat						2		
1017	Cuina a torn	Morter	9		1				1	
1017	Cuina a torn	Gerra	10		1				1	
1017	Cuina a torn oxidada	Gerra	11		1				1	
1017	Cuina a torn oxidada	Gerra	12				1		1	
1017	Dòlia	Indeterminat	12.14			2			2	
1017	Dòlia	Indeterminat						9		
1017	Dòlia	Olla	15		2			1	1	
1017	Escòria de ferro	Olla	16.17		2				2	
1017	Estuc	Gerra trilobulada	18		1				1	
1017	Estuc	Indeterminat	19			2			1	
1017	Fauna	Olla	20				1		1	
1017	Malacologia	Indeterminat						21		

Inventari Arqueològic Cal Vila

JU	CLASSE	TIPUS	NÚM.REF	P.C.	VORA	BASE	NANSA	INFORME	INDIV.	OBSERVACIONS
1017	Marbre	Olla	21		1				1	
1017	T.S.Clara A	Indeterminat						2		
1017	T.S.Clara A	Indeterminat						4		
1017	T.S.Lucente	Indeterminat						3		
1017	T.S.Sudgàl.lica							1		
1019	Africana de cuina	Indeterminat						1		
1019	Àmfora africana	Indeterminat						11		
1019	Àmfora bètica	Indeterminat						5		
1019	Comuna oxidada	Indeterminat						5		
1019	Cuina a torn	Plata	1		1				1	
1019	Dòlia	Indeterminat						1		
1019	Fauna	Indeterminat						2		
1022	Cuina a torn	Indeterminat						12		
1022	Fauna	Forma tancada						1		
1022	T.S.Clara A	Indeterminat						7		
1023	Africana de cuina	Indeterminat						5		
1023	Africana de cuina	Indeterminat						1		
1023	Àmfora indeterminada	Indeterminat								
1023	Ceràmica comuna	Olla						26		
1023	Ceràmica comuna	Indeterminat	1,2		2				2	
1023	Comuna oxidada	Bol Drag.37	3		1			1	1	
1023	Dòlia	Bol Hayes 14/17	4		1				1	
1023	Fauna	Bol Hayes 9B	5		1				1	
1023	Malacologia	Indeterminat						1		
1023	Pes de tel.ler	Plat/tap Hayes 196	6		1				1	
1023	Reduïda de cuina	Indeterminat						9		
1023	Reduïda de cuina	Bol	7			1			1	
1023	T.S.Clara A	Indeterminat						1		
1023	T.S.Clara A	Indeterminat						1		
1023	T.S.Clara A	Indeterminat	9					2	1	
1023	T.S.Hispànica	Indeterminat						4		
1025	Africana de cuina	Indeterminat						18		
1025	Africana de cuina	Plat	1		1				1	

Inventari Arqueològic Cal Vila

J.E.	CLASSE	TIPUS	NÚM. REF.	P.C.	VORA	BASE	NANSA	INFORME	INDIV.	OBSERVACIONS
1025	Àmfora africana	Plata Hayes 50	2		1				1	
1025	Àmfora púnico-ebussit.	Indeterminat	3			1			1	
1025	Àmfora tarraconense	Indeterminat						1		
1025	Àmfora tarraconense	Bol Drag.27	4	1	1				1	
1025	Ceràmica grisa romana	Plat Drag.18	5		3				1	
1025	Comuna oxidada	Indeterminat	6			1			1	
1025	Comuna oxidada	Indeterminat						4		
1025	Cuina a torn	Plat/tap Hayes 196	7,8		2				2	
1025	Cuina a torn	Indeterminat						12		
1025	Elements de ferro	Indeterminat	9			1		1	1	
1025	Fauna	Indeterminat						3		
1025	Llàntria romana indet.	Bol	10			1			1	
1025	Llàntria romana indet.	Gerra	11		1				1	
1025	Marbre	Indeterminat						2		
1025	Parets fines	Globelet Mayet	12		1			2	1	
1025	T.S.Clara A	Olleta	13		1				1	
1025	T.S.Clara A	Indeterminat						15		
1025	T.S.Clara C	Indeterminat						1		
1025	T.S.Sudgàl.lica	Pascual 1	14			1			1	
1025	T.S.Sudgàl.lica	Indeterminat						2		
1025	T.S.Sudgàl.lica	Indeterminat						2		
1025	T.S.Sudgàl.lica	Placa revestiment						1		
1025	Tessel.la							1		
1025	Vidrada blava catalana	Indeterminat						7		
1026	Africana de cuina	Indeterminat						89		
1026	Comuna oxidada	Disc tapadora	1						1	
1026	Elements ceràmics	Indeterminat	2		1			4	5	
1026	Elements de ferro	Indeterminat	3		1			9		
1026	Fauna	Hayes 197	4		1					
1026	Reduïda de cuina	Indeterminat						1		
1026	T.S.Africana A	Indeterminat						1		
1026	T.S.Lucente	Copa	5			1				
1026	T.S.Sudgàl.lica	Clau							1	

Inventari Arqueològic Cal Vila

JE	CLASSE	TIPUS	NÚM.REF	P.C.	VORA	BASE	NANSA	INFORME	INDIV.	OBSERVACIONS
1028	Africana de cuina	Indeterminat	1,2		2				2	
1028	Africana de cuina	Indeterminat						3		
1028	Africana de cuina	Indeterminat						63		
1028	Àmfora tarraconense	Indeterminat						3		
1028	Ceràmica espatulada	Indeterminat						3		
1028	Comuna oxidada	Indeterminat						3		
1028	Cuina a torn	Cassola Hayes 197	3,4		2				2	
1028	Cuina a torn	Plat/tap Hayes 196	5		1				1	
1028	Dòlia	Indeterminat						12		
1028	Dòlia	Indeterminat						4		
1028	Fauna	Olla	6		1				1	
1028	Malacologia	Indeterminat						10		
1028	T.S.Clara A	Tupí?	7		1			1	1	
1028	T.S.Hispànica	Indeterminat						2		
1031	Africana de cuina	Tegula							6	
1031	Africana de cuina	Ìmbrex							10	
1031	africana de cuina	Indeterminat							96	
1031	Africana de cuina	Indeterminat							3	
1031	Africana de cuina	Dòlia	1-5		5				19	
1031	Àmfora africana	Dòlia	6			1				
1031	Àmfora africana	Placa revestiment							31	
1031	Àmfora africana	Indeterminat	7						1	
1031	Àmfora africana	Placa de pissarra							1	
1031	Àmfora bètica	Morter							1	Pedra volcànica
1031	Àmfora bètica	Morter							1	Granit
1031	Àmfora bètica	Morter							1	Pedra volcànica
1031	Àmfora bètica								37	
1031	Àmfora indeterminada	Claus							7	
1031	Àmfora itàlica		8-10						3	
1031	Àmfora tarraconense		11						1	
1031	Àmfora tarraconense	Indeterminat	12	1	3			1	1	
1031	Àmfora tarraconense	Càntir	13				1			
1031	Àmfora tarraconense	Indeterminat						2		

Inventari Arqueològic Cal Vila

JE	CLASSE	TIPUS	NÚM.REF	P.C.	VORA	BASE	NANSA	INFORME	INDIV.	OBSERVACIONS
1031	Àmfora tarraconense	Indeterminat						3		
1031	Àmfora tarraconense	Mortor	14		1					
1031	Àmfora tarraconense	Gibrell	15			1				
1031	Comuna africana	Indeterminat						65		
1031	Comuna africana	Indeterminat	16-24			10			9	
1031	Comuna oxidada	Olla	25		5				1	
1031	Comuna oxidada	Cassola	26		2				1	
1031	Comuna oxidada	Olla	27-41		16				15	
1031	Comuna oxidada	Indeterminat							56	
1031	Comuna oxidada	Indeterminat	42							Té un grafit
1031	Comuna oxidada	Mortor	43-44			2				
1031	Comuna oxidada	Gerres	45-54			10			10	
1031	Comuna oxidada	Gibrell	55			1				
1031	Comuna oxidada	Indeterminat	56				1			
1031	Comuna oxidada	Gerra	57-62				6			
1031	Comuna oxidada	Gerra	63		1					
1031	Dòlia	Gerra trilobulada	64		1					
1031	Dòlia	Bol	65		1					
1031	Elements constructius	Gibrell	66-69		4					
1031	Elements constructius	Indeterminat						24		
1031	Elements de ferro	Indeterminat						14		
1031	Elements de pedra	Indeterminat						10		
1031	Elements de pedra	Indeterminat						2		
1031	Elements de pedra	Indeterminat						4		
1031	Elements de pedra	Indeterminat						34	1	
1031	Estuc	Pascual 1	70		1				1	
1031	Estuc	Pascual 1	72				2		2	
1031	Estuc	Dressel 2/4	73				1		1	
1031	Estuc	Dressel 2/4	74			1			1	
1031	Estuc	Indeterminat	75,76			2			2	
1031	Estuc	Beltrán 68	77		2				2	
1031	Estuc	Indeterminat	78,79				2		2	
1031	Estuc	Indeterminat	80			1			1	

Inventari Arqueològic Cal Vila

J.E.	CLASSE	TIPUS	NÚM.REF.	P.C.	VORA	BASE	NANSA	INFORME	INDIV.	OBSERVACIONS
1031	Estuc	Key IB/Dressel 30	81		1				1	
1031	Estuc	Key 6	82		1				1	
1031	Estuc	Indeterminat	83,84				2		2	
1031	Estuc	Plat/tap Hayes 182	85-87		3				3	
1031	Estuc	Plat/tap Hayes 196	88-92		6				5	
1031	Estuc	Cassola Hayes 197	93-95		4			1	3	
1031	Estuc	Cassola Hayes 23B	96		1				1	
1031	Estuc	Indeterminat						67		
1031	Estuc	Plata Hayes 50	97			1			1	
1031	Estuc	Plata Hayes 50	98		2				1	
1031	Estuc	Plata Hayes 50	99-101		3				3	
1031	Estuc	Indeterminat						3		
1031	Estucs	Bol Hayes 14/17	102-105		4				4	
1031	Fauna	Indeterminat						6		
1031	Malacologia	Plata Hayes 59	106		1				1	Podria ser també una Hayes 54
1031	Marbre	Plata Indeterminat.	107			1			1	
1031	Marbre	Bol	108		1				1	
1031	Opus teselatum	Indeterminat						6		
1031	Peça discoïdal	Indeterminat						3		
1031	Pondus	Indeterminat	1		1			3		
1031	Reduïda de cuina	Indeterminat	2			1				
1031	Reduïda de cuina	Indeterminat						2		
1031	Reduïda de cuina	Indeterminat						5		
1031	Reduïda de cuina	Indeterminat						1		
1031	Reduïda de cuina	Indeterminat						2		
1031	T.S.Clara A	Indeterminat						1		
1031	T.S.Clara A	Indeterminat						3		
1031	T.S.Clara C	Indeterminat						1		
1031	T.S.Clara C	Indeterminat						1		
1031	T.S.Clara C	Indeterminat								
1031	T.S.Clara C	Indeterminat	1					2	1	
1031	T.S.Clara D	Indeterminat						11		
1031	T.S.Clara D	Indeterminat	1	1					1	Teula retallada

Inventari Arqueològic Cal Vila

JE	CLASSE	TIPUS	NÚM. REF.	P. C.	VORA	BASE	NANSA	INFORME	INDIV.	OBSERVACIONS
1031	T.S.Lucente	Indeterminat						1		
1031	Verd i manganès	Claus							2	
1031	Vidrada verda	Indeterminat						13		
1031	Vidrada verda	Indeterminat						4		
1032	Àmfora africana	Indeterminat	1		1					
1032	Dòlia	Bol	2		1					
1032	Fauna	Indeterminat	3			1		5		
1032	Reduïda de cuina	Indeterminat	4-5			2		20		
1034	Dòlia	Indeterminat	6-11		6					
1037	Àmfora italiana	Indeterminat						1		Vidrat extern
1037	Comuna oxidada	Indeterminat						1		
1037	Cuina a torn	Indeterminat						2		
1037	Fauna	Indeterminat						8		
1038	Àmfora africana	Indeterminat	1-2			2		1	3	Vidrat interior
1038	Comuna oxidada	Indeterminat						1		
1038	Fauna							2		
1038	Reduïda de cuina	Indeterminat						1		
1038	T.S.Africana A	Indeterminat						1		Vidrat interior
1040	Fauna	Indeterminat						1		Vidrat interior
1040	Peça discoïdal	Indeterminat						1		
1042	Dòlia	Indeterminat	1			1				
1044	Àmfora indeterminada	Dressel 12-4	1				1			
1044	Àmfora itàlica	Indeterminat						1		
1044	Comuna oxidada	Indeterminat						2		
1044	Elements de ferro	Indeterminat						1		
1044	Fauna	Indeterminat	2			1		2	3	s.VII?
1044	Malacologia	Indeterminat						1		
1044	Oxidada moderna	Indeterminat						4		
1044	Reduïda moderna	Molí						2	1	Pedra volcànica
1044	Reduïda moderna							2		
1044	Verd i manganès							14		
1044	Vidrada blava catalana	Plata Hayes 181	1		1				1	
1044	Vidrada melada	Plat/tap Hayes 196	2		1				1	

Inventari Arqueològic Cal Vila

J.E.	CLASSE	TIPUS	NÚM.REF.	P.C.	VORA	BASE	NANSA	INFORME	INDIV.	OBSERVACIONS
1047	C. oxidada moderna	Indeterminat						2		
1047	Vidrada melada	Indeterminat						3		
1049	Comuna oxidada	Indeterminat						1		
1049	Opus signinum	Cossi	3	1	4	3		2	1	
1051	Reduïda de cuina	Cossi	4		2				1	
1051	Reduïda de cuina	Olla	5		2				1	
1051	Vidrada marró	Tupí	6		2				1	Vora i broc
1051	Vidrada verda	Indeterminat						20		
1053	Africana de cuina	Tapadora	7	1					1	Cuina a torn retallada
1053	Àmfora africana	Indeterminat	8	1					1	
1053	Àmfora indeterminada	Indeterminat						1		
1053	Àmfora itàlica							3		
1053	Elements de pedra		1	1					1	
1053	Estuc							13		
1053	Fauna	Indeterminat						1		Alt imperial
1053	Reduïda de cuina	Indeterminat						1		
1055	Africana de cuina	Gran atuell	2		1					
1055	Africana de cuina	Indeterminat	3				1		1	
1055	Africana de cuina	Gerra	4			1			1	
1055	Àmfora indeterminada	Indeterminat						4		
1055	Comuna oxidada	Indeterminat	5		1				1	
1055	Comuna proc africana	Indeterminat						2		
1055	Cuina a torn	Olla	6		1				1	
1055	Cuina a torn	Olla	7				1		1	
1055	Cuina a torn	Indeterminat						2		
1055	Cuina a torn	Indeterminat						1		
1055	Cuina a torn oxidada	Indeterminat						1		
1055	Dòlia	Indeterminat						1		
1055	Fauna		1			1			1	
1055	Fussaiola		2		1				1	
1055	Peça discoidal							1		
1057	Africana de cuina	Indeterminat						1		
1057	Àmfora africana	Indeterminat						1		

Inventari Arqueològic Cal Vila

JE	CLASSE	TIPUS	NÚM.REF	P.C.	VORA	BASE	NANSA	INFORME	INDIV.	OBSERVACIONS
1057	Àmfora ibèrica	Indeterminat						1		
1057	Àmfora indeterminada	Indeterminat						1		
1057	Comuna oxidada	Indeterminat						2		
1057	Comuna oxidada	Gerra	3		1				1	
1057	Comuna oxidada	Indeterminat						11		
1057	Cuina a torn	Indeterminat						1		
1057	Cuina a torn	Plat/tap	4			1			1	Pom
1057	Cuina a torn	Indeterminat	5			1			1	
1057	Dòlia	Indeterminat						14		
1057	Fauna	Olla	6.7		2				2	
1057	Fussaiola	Indeterminat	8			1			1	
1057	Llàntia	Indeterminat						3		
1057	T.S.Sudgàl.lica	Indeterminat						4		
1057	Vidrada marró	Placa						1		
1057	Vidrada verda	Africana 2c	9		1				1	
1059	Africana de cuina	Indeterminat						1		
1059	Àmfora africana	Indeterminat						5		
1059	Àmfora africana							7		
1059	Àmfora indeterminada		1			1			1	
1059	Comuna grissa							2		
1059	Comuna oxidada	Bol Drag. 24/25	2		1				1	
1059	Comuna oxidada							2		
1059	Cuina a torn							3		
1059	Cuina a torn							2		
1059	Cuina a torn	Indeterminat						5		
1059	Cuina a torn oxidada	Indeterminat			1				1	
1059	Cuina a torn oxidada	Indeterminat						1		
1059	Dòlia	Gerra	3		1			1	1	
1059	Dòlia	Indeterminat	4		1				1	
1059	Dòlia	Indeterminat						11		
1059	Estuc							1		
1059	Fauna							1		
1059	Marbre							1		Estuc vermell

Inventari Arqueològic Cal Vila

JU	CLASSE	TIPUS	NÚM.REF	P.C.	VORA	BASE	NANSA	INFORME	INDIV.	OBSERVACIONS
1059	T.S.Aretina	Indeterminat						1		
1059	T.S.Clara A	Plat/tap Hayes 196	1		1				1	
1059	T.S.Clara C	Africana II	2			1			1	
1059	T.S.Sudgàl.lica	Indeterminat						1		
1059	Tesseles	Indeterminat						1		
1061	Africana de cuina							1		Estuc vermell
1061	Africana de cuina	Plat/tap	3		1				1	
1061	Africana de cuina	Sitra	4				1		1	
1061	Àmfora africana	1-Drac 27						4		
1061	Àmfora africana	Plat/tap Hayes 196	1		1			2		
1061	Àmfora indeterminada	Plata Hayes 26	2			1			1	
1061	Comuna	Plata Hayes 3b	3		2				1	
1061	Comuna	Indeterminat						1	1	
1061	Comuna	Tassa Hayes 131	4			1				
1061	Cuina a torn	Indeterminat						3	1	
1061	Dòlia	Gerra	5		2					
1061	Dòlia	Indeterminat						3	1	
1061	Escòria de ferro	Olla	6		3			4		
1061	Escòria de ferro	Olla	7		1		1		1	
1061	Espatulada medieval	Indeterminat						6	1	
1061	Estuc	Indeterminat						1		
1061	Estuc	Indeterminat						2		
1061	Fauna							1		Estuc vermell
1061	Malacologia							2		Clau
1061	T.S.Sudgàl.lica							6		
1061	Verd i manganès							1		Opus tessellatum.Tessel.les blanques i negres
1061	Vidrada melada		1		1				1	
1061	Vidrada melada							3		
1063	Africana de cuina	Plat/tap com.it.7a	2		1				1	
1063	Africana de cuina	Bol Drag 27c	3		1				1	
1063	Africana de cuina	Bol Drag 37b	4		1				1	
1063	Africana de cuina	Indeterminat						2		
1063	Àmfora africana	Cassola Hayes 197	5		1				1	

Inventari Arqueològic Cal Vila

J.E.	CLASSE	TIPUS	NÚM.REF	P.C.	VORA	BASE	NANSA	INFORME	INDIV.	OBSERVACIONS
1063	Àmfora ibèrica	Plat/tap Hayes 196	6.7		2				2	
1063	Comuna oxidada	Indeterminat						5		
1063	Comuna oxidada	Copa Hayes 97	8		1				1	
1063	Cuina a torn	Indeterminat						1		
1063	Cuina a torn	Olla	9		11				1	
1063	Cuina a torn	Indeterminat						2		
1063	Elements de ferro	Indeterminat						3		
1063	Estuc pintat	Indeterminat						1		
1063	Fauna	Indeterminat	10			1			1	
1063	Paviment	Indeterminat	11		1				1	
1063	T.S.Clara A							5		
1063	T.S.Clara A							1		Color negre
1063	T.S.Sudgàl.lica	Placa						1		
1065	Africana de cuina	Gerra	1			1			1	
1065	Africana de cuina	Gerra	2		2				1	
1065	Africana de cuina	Morter	3		1				1	
1065	Àmfora africana	Indeterminat						21		
1065	Àmfora indeterminada	Indeterminat						6		
1065	Àmfora indeterminada	Indeterminat						1		
1065	Comuna itàlica	Escòria						1		
1065	Cuina a torn	Escòria						1		
1065	Cuina a torn	Gerret	4							
1065	Dòlia	Bol Hayes 9B	5.6		2				2	
1065	Dòlia	Plat/tap Hayes 196	7		1				1	
1065	Fauna	Indeterminat						2		
1065	Marbre	Indeterminat						1		
1065	T.S.Clara D	Indeterminat						1		
1065	T.S.Clara D							1		Color negre
1065	T.S.Lucente	Olla	8		2				1	
1065	T.S.Sudgàl.lica	Indeterminat						1		
1065	T.S.Sudgàl.lica	Plat o servidora	9		1			1	1	
1065	T.S.Sudgàl.lica	Morter?	10						1	
1065	Tessel.la							6		

Inventari Arqueològic Cal Vila

JE	CLASSE	TIPUS	NÚM.REF.	P.C.	VORA	BASE	NANSA	INFORME	INDIV.	OBSERVACIONS
1067	Africana de cuina							2		
1067	Africana de cuina	Indeterminat						1		
1067	Àmfora africana	Tassa Hayes 131	1		1				1	
1067	Comuna moderna	Plata Hayes 67	2		1				1	
1067	Comuna oxidada							1		
1067	Cuina a torn							1		
1067	Cuina a torn							1		
1067	Elements de ferro	Bol	3		1				1	
1067	Malacologia	Indeterminat						1		
1067	Marbre	Indeterminat						1		
1067	T.S.Clara A							6		
1067	Tessel.la	Copa	1			1				Romà i tardorromà
1067	Verd i manganès	Olla	2		3				1	
1067	Vidrada moderna	Olleta	3		1				1	
1067	Vidrada moderna	Indeterminat						11	1	
1067	Vidrada moderna	Indeterminat						8		
1067	Vidrada moderna	Indeterminat						1		
1067	Vidrada moderna	Indeterminat						3		
1067	Vidre	Indeterminat						5		
1069	Africana de cuina	Indeterminat	4		2				1	
1069	Àmfora indeterminada	Gerra	5		1				1	
1069	Blau gòtic?	Gerra	6				1		1	
1069	Cuina a torn	Indeterminat						1		
1069	Dòlia	Clau						3		
1069	Fauna							1		
1069	T.S.Clara D							13		
1069	Vidrada marró							2		
1069	Vidrada melada	Plat/tap Hayes 196	1		1				1	
1072	Àmfora africana	Servidora?	2			1		1	1	
1072	Àmfora indeterminada	Tassa, Hayes 131	3		1				1	
1072	Cer.comuna med/mod		4	1					1	
1072	Cuina a torn	Indeterminat						1		
1072	Cuina a torn	Indeterminat						1		

Inventari Arqueològic Cal Vila

J.E.	CLASSE	TIPUS	NÚM.REF.	P.C.	VORA	BASE	NANSA	INFORME	INDIV.	OBSERVACIONS
1072	Cuina a torn	Indeterminat						1		
1072	Elements de ferro	Indeterminat						2		
1072	Escòria de ferro	Indeterminat						1		
1072	Fauna							13		
1072	Pisa blanca	Indeterminat						1		
1072	Vidrada groga	Blanques						2		Blanques
1072	Vidrada marró							2		
1072	Vidrada marró	Dòlia						1		
1072	Vidrada melada							3		
1072	Vidrada melada		1						1	
1072	Vidrada verda							1		
1072	Vidre	Indeterminat						3		
1073	Africana de cuina	Plat/tap Hayes 196	2.3		2				2	
1073	Africana de cuina	Indeterminat						2		
1073	Africana de cuina	Plata Hayes 181	4		1				1	
1073	Àmfora africana	Indeterminat						1		
1073	Comuna oxidada	Indeterminat						1		
1073	Cuina a torn	Olleta	5		1				1	
1073	Fauna	Indeterminat						1		
1073	Malacologia	Olla	6.8		3				3	
1073	Peça discoidal	Indeterminat						5		
1073	Verd i manganès	Gerra	9				1		1	
1073	Vidrada melada	Indeterminat						4		
1075	Africana de cuina							16		
1075	Africana de cuina							1		
1075	Africana de cuina		1		1				1	
1075	Àmfora africana		2		1				1	
1075	Com.proc.africana								4	
1075	Comuna oxidada								1	
1075	Comuna oxidada		3		1				1	
1075	Cuina a torn								3	
1075	Cuina a torn	Indeterminat						1		
1075	Dòlia	Indeterminat						1		

Inventari Arqueològic Cal Vila

JE	CLASSE	TIPUS	NÚM.REF	P.C.	VORA	BASE	NANSA	INFORME	INDIV.	OBSERVACIONS
1075	Elements de ferro	Indeterminat						1		
1075	Fauna	Indeterminat						2		
1075	Fussaiola							38		
1075	Grisa comuna							1		
1075	Grisa comuna							1		
1075	Marbre	Cassola Hayes 197	1		1				1	
1075	Morter	Cassola Hayes 23A	2		1				1	
1075	T.S.Sudgal.lica	Cassola Hayes 23B	3		1				1	
1075	Tegulae	Indeterminat	4			1			1	
1075	Tesseles	Indeterminat						4		
1078	Africana de cuina	Bol Hayes 14b	5		3				1	
1078	Àmfora africana	Indeterminat						5		Una és forma tancada
1078	Comuna oxidada	Indeterminat	6			1			1	
1078	Comuna oxidada	Indeterminat						1		
1078	Cuina a torn	Plat Drag.35	7		1				1	
1078	Cuina a torn	Indeterminat						1		
1078	Cuina a torn oxidada	Indeterminat						1		
1078	Fauna	Olla	8.11		4				4	
1082	Africana de cuina	Indeterminat						13		
1082	Comuna oxidada	Petit bol	12		1				1	
1082	Sigillata indeterminada	Indeterminat						16		
1082	Vidre	Indeterminat						1		
1085	Africana de cuina	Indeterminat						1		
1085	Africana de cuina	Clau						5		
1085	Africana de cuina							19		
1085	Africana de cuina	Indeterminat						1		
1085	Africana de cuina	Indeterminat						1		
1085	Àmfora africana	Indeterminat						4		
1085	Àmfora indeterminada	Gerra	1		1				1	
1085	Comuna oxidada	Gerra	2				1		1	
1085	Comuna oxidada	Bol Drag 30	3		1				1	
1085	Cuina a torn							1		Pedra volcànica
1085	Cuina a torn							6		

Inventari Arqueològic Cal Vila

JE	CLASSE	TIPUS	NUM.REF	P.C.	VORA	BASE	NANSA	INFORME	INDIV.	OBSERVACIONS
1085	Dòlia	Indeterminat						1		
1085	Elements de ferro	Indeterminat						1		
1085	Espatulada medieval	Gerra	1			1			1	
1085	Estuc	Indeterminat						1		
1085	Fauna	Plata Hayes 50	1.2		2				2	
1085	Malacologia	Bol Hayes 14A	3		1				1	
1085	T.S.Clara A	Indeterminat						1		
1085	T.S.Clara A	Indeterminat						1		
1085	T.S.Hispànica	Indeterminat						1		
1085	T.S.Sudgàl.lica	Indeterminat						1		
1085	T.S.Sudgàl.lica	Indeterminat						4		
1087	Àmfora africana	Indeterminat						1		
1087	Comuna oxidada	Indeterminat						1		
1087	Comuna oxidada	Indeterminat						1		
1087	Cuina a torn	Indeterminat						1		
1087	Fauna	Olla							1	
1087	Molí de pedra	Indeterminat	1		1			5		
1087	T.S.Hispànica	Indeterminat						1		
1087	Vidre							3		
1088	Àmfora africana	Estuc vermell						3		
1088	Comuna oxidada	Indeterminat						1		
1088	Comuna oxidada	Indeterminat						1		
1088	Fauna	Cassola Hayes 23A	1		1				1	
1088	T.S.Clara C	Indeterminat						4		
1089	Africana de cuina	Gerra	2						1	
1089	Comuna oxidada	Indeterminat						16		
1089	T.S.Clara	Plat/tap	3		1				1	
1089	T.S.Clara C	Olla	4.5		2				2	
1089	T.S.Sudgàl.lica	Indeterminat						21		
1091	Comuna oxidada	Indeterminat						1		
1091	Vidrada melada	Gerra trilobulada	6		1			3	1	
1092	Comuna oxidada	Gerra	7		1				1	
1093	Àmfora africana	Gerra	8				1		1	

Inventari Arqueològic Cal Vila

JE	CLASSE	TIPUS	NÚM.REF	P.C.	VORA	BASE	NANSA	INFORME	INDIV.	OBSERVACIONS
1093	Comuna oxidada							1		
1093	Cuina a torn							1		
1093	Cuina a torn							2		
1093	Parets fines							36		
1093	Vidrada melada							1		
1094	Africana de cuina	Bol Hayes 14/17	1		1				1	
1094	Africana de cuina	Gerra	2.4				3		3	
1094	Comuna oxidada	Gerret	4		1				1	
1094	Comuna oxidada	Indeterminat						5		
1094	Cuina a torn	Indeterminat	6				1		1	
1094	Cuina a torn	Indeterminat						2		
1094	Cuina a torn	Africana II	7		1				1	
1094	Cuina a torn	Indeterminat	8				1		1	
1094	Estuc	Indeterminat	9				1		1	
1094	Fauna	Indeterminat						1		
1094	T.S.Clara A	Plat	10		3			2	1	
1094	T.S.Clara C	Olla	11.12		2				1	
1094	T.S.Sudgàl.lica	Indeterminat						6		
1094	Vidrada melada							11		
1094	Vidrada melada							1		
1094	Vidrada melada	Indeterminat						1		
1094	Vidrada verda	Indeterminat						3		
1095	Opus signinum	Indeterminat						1		
1097	Africana de cuina	Indeterminat						1		
1097	Àmfora africana	Poal	1		2			1	1	
1097	Àmfora africana	Indeterminat						2		
1097	Àmfora bètica	Indeterminat						7		
1097	Àmfora bètica	Indeterminat						2		
1097	Àmfora indeterminada	Placa revestiment						1		
1097	Àmfora oriental	Ciau						7		
1097	Comuna oxidada	Indeterminat						1		
1097	Comuna oxidada	Indeterminat						3		
1097	Comuna oxidada	Indeterminat						4		

Inventari Arqueològic Cal Vila

JU	CLASSE	TIPUS	NÚM.REF	P.C.	VORA	BASE	NANSA	INFORME	INDIV.	OBSERVACIONS
1097	Cuina a torn	Plata Hayes 50	1,2		2				2	
1097	Cuina a torn	Indeterminat						4		
1097	Fauna	Bol Hayes 14B	3		2			1	1	
1097	Morter revestiment	Indeterminat	4,5			2			2	
1097	T.S.Clara C	Indeterminat						2		
1097	Verd i manganès	Cassola			2			1		
1098	Africana de cuina	Gerreta	6,7		2				2	
1098	Comuna oxidada	Gerra	8			1			1	
1098	Fauna	Morter	9						1	
1098	Vidrada Indeterminat	Indeterminat						19		
1098	Vidrada melada	Indeterminat						2		
1098	Vidrada verda	Indeterminat						1		
1132	Africana de cuina	Indeterminat						1		
1132	Àmfora	Indeterminat	10		1				1	
1132	Àmfora bètica	Indeterminat						1		
1132	Àmfora ibèrica	Indeterminat						2		
1132	Comuna oxidada	Indeterminat						2		
1132	Comuna oxidada	Indeterminat						2		
1132	Comuna oxidada	Indeterminat						1		
1132	Comuna oxidada	Indeterminat						1		
1132	Comuna proc.africana	Gerra	1		1			1		Vora amb nansa
1132	Cuina a torn	Gerra atuell	2			1		1		
1132	Elements de ferro	Indeterminat					2			
1132	Elements de pedra	Copa Drag 35	3		1				1	
1132	Fauna	Indeterminat	4			1			1	
1132	Malacologia	Plata Hayes 50	5		1				1	
1132	Marbre	Cassola Hayes 23B	6		1				1	
1132	T.S.Clara A	Indeterminat						3		
1132	T.S.Clara A	Indeterminat						2		
1132	T.S.Clara A	Olla	7		1				1	
1132	T.S.Clara C	Olla	8				1		1	
1132	T.S.Clara C	Indeterminat						1		
1132	T.S.Hispànica	Keay	9		1				1	

Inventari Arqueològic Cal Vila

JU	CLASSE	TIPUS	NÚM.REF	P.C.	VORA	BASE	NANSA	INFORME	INDIV.	OBSERVACIONS
1132	Vidre	Indeterminat						6		
1134	Africana de cuina	Clau						3		
1134	Africana de cuina	Indeterminat						3		
1134	Àmfora africana	Copa Conspectus 14.2	1		1				1	
1134	Àmfora africana	Indeterminat						3		
1134	Cer.proc. africana	Indeterminat						3		
1134	Comuna oxidada	Bol 14/17	2,3		2				2	
1134	Comuna oxidada	Plata Hayes 50	4,5		2				2	
1134	Comuna oxidada	Bol	6		1				1	
1134	Cuina a torn	Globelet Mayet 2	7		1				1	
1134	Cuina a torn	Indeterminat						1		Decoració a rodeta
1134	Cuina a torn	Gerra	8		1				1	
1134	Dòlia	Gerra	9				1		1	
1134	Fauna	Bol	10			1			1	
1134	Malacologia	Gran gerra	11			1			1	
1134	T.S.Clara C	Plat	12			1			1	
1134	T.S.Sudgàl.lica	Indeterminat						2		
1134	T.S.Sudgàl.lica	Bol	13			1			1	
1134	Vidrada marró	Indeterminat						6		
1134	Vidre	Olla	14-16		3				3	
1138	Africana de cuina	Indeterminat						7		
1138	Àmfora	Indeterminat						1		
1138	Àmfora bètica	Indeterminat						1		
1138	Àmfora bètica	Indeterminat	17			3		3	1	
1138	Comuna oxidada	Indeterminat						2		
1138	Comuna oxidada	Indeterminat						1		
1138	Comuna oxidada	Opus signinum						1		
1138	Comuna oxidada	Indeterminat	1		1				1	
1138	Comuna oxidada	Indeterminat						6		
1138	Comuna oxidada	Clau						1		
1138	Comuna oxidada	Dressel 1	2				1		1	
1138	Comuna proc.africana	Peça discoïdal	3	1					1	Tègula retallada
1138	Cuina a torn	Indeterminat						1		

Inventari Arqueològic Cal Vila

JE	CLASSE	TIPUS	NÚM.REF	P.C.	VORA	BASE	NANSA	INFORME	INDIV.	OBSERVACIONS
1138	Cuina a torn	Bol	4		1				1	
1138	Dòlia	Gerreta	5		1				1	
1138	Elements de ferro	Olla	6			1			1	
1138	Fauna	Indeterminat						4		
1138	Parets fines	Indeterminat						1		Pedra volcànica
1138	Parets fines	Indeterminat						12		
1138	T.S.Clara A							2		
1138	T.S.Clara C							34		
1138	T.S.Itàlica							1		
1138	T.S.Itàlica	Indeterminat						1		
1138	T.S.Lucente	Indeterminat						3		
1138	T.S.Sudgàlica	Gerra	1			1			1	
1140	Àmfora indeterminada	Indeterminat						8		
1140	Àmfora indeterminada	Ampolla?	2		1				1	
1140	Comuna oxidada	Indeterminat	3.6			34			34	
1140	Comuna oxidada	Indeterminat						27		
1140	Comuna oxidada	Indeterminat						2		
1140	Cuina a torn	Indeterminat						3		
1140	Dòlia	Gerra	1		1				1	Vidrat interior
1140	Elements de ferro	Indeterminat						6		Vidrat interior
1140	Elements de pedra							1		Vidrat interior groc, verd exterior
1140	Fauna	Indeterminat	1				1		1	
1140	Molí de pedra	Indeterminat						1		
1140	Paviment	Indeterminat						1		
1140	Peça discoïdal	Indeterminat						3		
1140	T.S.Clara A	Indeterminat						1		Vidrat interior
1141	àa	Morter revestiment						5		
1141	Comuna oxidada	Marbre revestiment						1		
1141	Comuna oxidada	Olla	1	1	3	4		7	1	Decoració d'ones incises
1141	Cuina a torn	Olla	2		1				1	
1141	Cuina a torn	Indeterminat						4		
1141	Cuina a torn	Indeterminat	3			1				
1141	Dòlia	Hayes 196	4		1					

Inventari Arqueològic Cal Vila

UJ.E.	CLASSE	TIPUS	NÚM.REF.	P.C.	VORA	BASE	NANSA	INFORME	INDIV.	OBSERVACIONS
1141	Fauna	Indeterminat						2		
1141	Malacologia							1		
1141	Malacologia	Indeterminat	6					1		Decorada
1145	Comuna oxidada	Indeterminat	5							
1145	Cuina a torn	Dressel 37	7							
1145	Vidrada groga	Ritterling 18	8							
1145	Vidrada verda	Indeterminat	9			1				
1145	Vidrada verda	Indeterminat						4		
1150	Àmfora africana	Indeterminat						5		
1150	Fauna	Indeterminat	1		1			5		
1152	Cuina a torn	Indeterminat						4		
1152	Fauna	Indeterminat	2				1	8		
1152	Vidrada verda	Indeterminat						3		
1154	Africana de cuina	Placa						1		Marbre blanc
1154	Africana de cuina	Gerra	1				1		1	
1154	Àmfora itàlica	Indeterminat						3		
1154	Comuna romana oxid.	Indeterminat						2		
1154	Cuina a torn	Plat/tap Hayes 196	2		1				1	
1154	Cuina a torn	Dressel 2/4	3				1		1	
1154	Cuina a torn	Olla	4		1				1	
1154	Estuc	Olla	5			1			1	
1154	Fauna	Indeterminat						11		
1154	Marbre	Indeterminat						3		
1154	Marbre	Indeterminat	1			1			1	
1154	Morter	Indeterminat						1		Paret estriada
1154	Oxidada moderna	Indeterminat						1		Vidrat intern
1154	Reduïda de cuina	Indeterminat						5		
1154	Reflex metàl.lic	Indeterminat						1		
1154	T.S.Clara B	Placa revestiment						1		
1154	T.S.Sudgàl.lica	Indeterminat	1			1			1	
1154	T.S.Sudgàl.lica	Indeterminat						1		
1154	T.S.Sudgàl.lica	Indeterminat						2		
1159	Africana de cuina	Plat Hayes 27	2		1				1	

Inventari Arqueològic Cal Vila

JE	CLASSE	TIPUS	NÚM.REF	P.C.	VORA	BASE	NANSA	INFORME	INDIV.	OBSERVACIONS
1159	Africana de cuina	Indeterminat						1		
1159	Àmfora tarraconense	Gerra	3		1				1	
1159	Comuna oxidada	Fons						1		
1159	Comuna oxidada	Olla	4-6		3				3	
1159	Cuina a torn	Olla	7-9			3			3	
1159	Cuina a torn	Indeterminat						13		
1159	Cuina a torn	Molí?	1	1					1	Sorrenca?
1159	Dòlia	Placa revestiment						4		
1159	Fauna	Placa revestiment						3		Mida petita
1159	Marbre							2		Pedra volcànica
1162	Àmfora bètica	Indeterminat						1		
1162	Comuna oxidada							17		
1162	Vidrada marró							1		
1163	Africana de cuina		1			1		1	1	
1163	Àmfora indeterminada							7		Estuc vermell
1163	Àmfora indeterminada	Escòria						3		
1163	Comuna ibèrica	Plat Hayes 3c	2		1				1	
1163	Comuna oxidada	Bol Hayes 14b	3		1				1	
1163	Comuna oxidada	Bol Hayes 14/17	4			2			1	
1163	Cuina a torn	Bol Hayes 9a	5		2				1	
1163	Cuina a torn	Indeterminat						1		
1163	Cuina a torn	Plat/tap Hayes 196	6.14		9				9	
1163	Dòlia	Cassola Hayes 23B	15		1				1	
1163	Fauna	Cassola Hayes 197	16.17		2				2	
1163	Marbre	Cassola Hayes 23A	18		1				1	
1163	T.S.Clara A	Gerra trilobulada	19		1				1	Uzita 48.1
1164	Recipient de pedra	Cassola Atl.CVIII,1	20		1				1	
1165	Africana de cuina	Indeterminat						25		
1165	Africana de cuina	Indeterminat	21					1	1	Fons estampilat
1165	Africana de cuina	Indeterminat						3		
1165	Africana de cuina	Indeterminat						1		
1165	Africana de cuina	Indeterminat						9		
1165	Africana de cuina		22			1			1	Segell ...I.RES (OPPI.RES)

Inventari Arqueològic Cal Vila

JE	CLASSE	TIPUS	NÚM.REF	P.C.	VORA	BASE	NANSA	INFORME	INDIV.	OBSERVACIONS
1165	Africana de cuina		23		1				1	
1165	Àmfora africana	Indeterminat	24.27				4		4	
1165	Àmfora africana	Indeterminat						17		
1165	Àmfora bètica	Indeterminat						1		
1165	Àmfora indeterminada	Indeterminat						11		
1165	Comuna oxidada	Olla	28		1				1	
1165	Comuna oxidada	Indeterminat						8		
1165	Comuna oxidada	Gerra trilobulada	29		1				1	
1165	Comuna oxidada	Indeterminat						3		
1165	Comuna oxidada	Morter	30.31		3				2	
1165	Cuina a torn	Gerra	32				1		1	
1165	Cuina a torn	Gerra	33.39			7			7	
1165	Cuina a torn oxidada	Indeterminat						20		
1165	Cuina a torn oxidada	Indeterminat						18		
1165	Dòlia							1		Sorrenca polisa
1165	Element de pedra	Bol Drag.29	40		1				1	
1165	Elements de ferro	PlatMezquiriz15/17	41		1			1	1	
1165	Estuc	Vas	42		1				1	
1165	Fauna	Ampolla	43				1		1	
1165	Llàntia altimperial	Copa	44			1			1	
1165	Llàntia altimperial	Indeterminat						6		
1165	Malacologia	Gerra						1		
1165	Marbre	Indeterminat						1		
1165	Marbre	Indeterminat						1		
1165	Molí de pedra	Indeterminat						6		
1165	Sorrenca	Indeterminat						4		
1165	T.S.Clara A	Indeterminat						1		
1165	T.S.Clara A	Indeterminat						5		
1165	T.S.Clara A	Cossi/gibrell	1		1				1	
1165	T.S.Clara A	Indeterminat						2		
1165	T.S.Clara A	Indeterminat						1		
1165	T.S.Clara D	Placa revestiment						3		
1165	T.S.Clara D	Dòlia						4		

Inventari Arqueològic Cal Vila

JU	CLASSE	TIPUS	NÚM.REF	P.C.	VORA	BASE	NANSA	INFORME	INDIV.	OBSERVACIONS
1165	T.S.Hispànica	Indeterminat						1		
1165	T.S.Hispànica	Plat/tap Hayes 196	1.4		4				4	
1165	T.S.Sudgàl.lica	Plat/tap	5		1				1	
1165	Vidrada romana	Indeterminat						1		
1165	Vidre	Indeterminat						1		
1165	Vidre	Indeterminat						1		
1165	Vidre	Indeterminat	1					3	1	
1165	Vidre	Indeterminat						1		
1167	Pisa blanca	Plata Hayes 50						1		
1168	Comuna oxidada	Bol Hayes 3a	2	1					1	Granit?
1168	Cuina a torn	Bol Hayes 14B						17		
1170	Àmfora africana	Indeterminat	3			1			1	Sembla haver-hi un tituli picti
1170	Àmfora indeterminada	Cas.Hayes 23A						1		
1170	Àmfora oriental?	Cas.Hayes 196	4		1				1	
1170	Àmfora oriental?	Plat/tap Hayes 196	5		3			6	1	Vessadot
1170	Cuina a torn	Plat/tap Hayes 181	6		5	2		6	1	
1170	Fauna	Indeterminat	7		4			1	1	
1173	Africana de cuina	Indeterminat	8		3			2	1	
1173	Àmfora africana	Olla	9		2				1	
1173	Àmfora tarraconense	Indeterminat								
1173	Comuna oxidada	Gerra	10		1				1	
1173	Comuna oxidada							9		
1173	Dòlia	Tesseles						4		3 blanques/1 negra
1173	Fauna	Placa						1		
1173	Marbre	Indeterminat						36		
1173	T.S.Hispànica	Placa revestiment						1		
1174	Africana de cuina	Morter revestiment						2		Estuc grogueng i un vermell
1174	Africana de cuina	Plat	1		1				1	
1174	Africana de cuina	Cassola Hayes 197	2		1				1	
1174	Africana de cuina	Indeterminat						1		
1174	Africana de cuina	Indeterminat						5		
1174	Àmfora africana	Indeterminat						3		
1174	Comuna oxidada	Indeterminat	3				1		1	

Inventari Arqueològic Cal Vila

JUE	CLASSE	TIPUS	NÚM.REF	P.C.	VORA	BASE	NANSA	INFORME	INDIV.	OBSERVACIONS
1174	Comuna oxidada	Indeterminat	4		1				1	
1174	Cuina a torn	Gerra	5		1				1	
1174	Cuina a torn	Gerra	6			1			1	
1174	Fauna	Indeterminat						148		
1174	Marbre	Olla	7		3				1	
1174	Paviment	Olla	8,9		2				2	
1174	T.S.Clara A	Olla						16		
1174	T.S.Clara A	Indeterminat	10		1				1	
1174	T.S.Clara A	Indeterminat	11				2		1	
1174	T.S.Clara A	Escòria						5		
1174	T.S.Clara C	Tègula						3		
1175	Africana de cuina	Molí de pedra	1					1	1	Pedra volcànica
1175	Africana de cuina	Dòlia	2		1				1	
1175	Àmfora africana	Dòlia						3		
1175	Àmfora indeterminada	Indeterminat						26		
1175	Àmfora indeterminada	Tap d'àmfora	3	1					1	Tègula retallada
1175	Comuna oxidada	Indeterminat						1		
1175	Comuna oxidada	Indeterminat						7		
1175	Comuna oxidada	Indeterminat						11		
1175	Cuina a torn	Indeterminat						1		
1175	Cuina a torn	Indeterminat						2		
1175	Cuina a torn	Indeterminat						2		
1175	Estuc	Indeterminat						6		
1175	Fauna	Estuc						2		Un verd i un vermell
1175	Marbre	Indeterminat						1		
1175	T.S.Clara A	Indeterminat						1		
1175	T.S.Hispànica	Olla	4,6		3				3	
1175	T.S.Hispànica	Indeterminat						17		
1175	Vidre	Pernon 37	7		1				1	
1177	Africana de cuina	Escòria						1		
1177	Àmfora africana	Morter						1		Pedra volcànica
1177	Àmfora bètica	Estuc						2		Estuc groguenc
1177	Àmfora tarraconense	Indeterminat						1		

Inventari Arqueològic Cal Vila

UJ	CLASSE	TIPUS	NÚM.REF	P.C.	VORA	BASE	NANSA	INFORME	INDIV.	OBSERVACIONS
1177	Comuna oxidada	Cassola Hayes 197	1		1				1	
1177	Cuina a torn	Indeterminat						2		
1177	Cuina a torn	Indeterminat						1		
1177	Dòlia	Gerra	2		1				1	
1177	Dòlia	Indeterminat						1		
1177	Elements constructius	Olla	3.4		2				2	
1177	Elements de ferro	Olla	5			1			1	
1177	Fauna	Indeterminat						8		
1177	Molí	Indeterminat						1		
1177	Peça discoïdal	Gerra	1		1				1	
1177	Revestiment	Indeterminat						1		
1177	T.S.Clara C	Indeterminat						2		
1177	T.S.Clara D	Indeterminat						10		
1177	T.S.Hispànica	Indeterminat						2		
1177	T.S.Lucente	Indeterminat						2		
1177	Vidre	Indeterminat						2		
1178	Africana de cuina	Indeterminat						1		Vernis força perdut
1178	Africana de cuina	Indeterminat						1		
1178	Àmfora indeterminada	Molí	1	1				2	1	Pedra volcànica
1178	Comuna oxidada							57		
1178	Comuna oxidada	Indeterminat						2		
1178	Comuna proc.africana	Escòria						4		
1178	Cuina a torn	Plat	2		6				1	
1178	Cuina a torn	Ampolla	3		1				1	
1178	Cuina a torn	Indeterminat	4.5			2			2	
1178	Elements de ferro	Indeterminat						6		
1178	Morter de pedra	Dòlia						2		
1178	Morter revestiment	Tegulae						1		
1179	Àmfora indeterminada	Placa						3		
1179	Comuna oxidada	Peça discoïdal	6	1					1	Àmfora africana retallada
1179	Comuna oxidada	Indeterminat						11		
1179	T.S.Hispànica	Indeterminat						1		
1187	Africana de cuina	Indeterminat	7				1		1	

Inventari Arqueològic Cal Vila

UJ	CLASSE	TIPUS	NÚM.REF	P.C.	VORA	BASE	NANSA	INFORME	INDIV.	OBSERVACIONS
1187	Àmfora africana	Indeterminat						1		
1187	Comuna oxidada	Indeterminat						1		
1187	Cuina a torn	Indeterminat						1		
1187	Fauna	Cassola Hayes 23B	8		1				1	
1187	T.S.Clara A	Cassola Hayes 181	9		1				1	
1189	Africana de cuina	Cassola Hayes 197	10		1				1	
1189	Africana de cuina	Plat/tap Hayes 196	11.12		2				2	
1189	Africana de cuina	Indeterminat	13.14			2			2	
1189	Africana de cuina	Indeterminat						4		
1189	Africana de cuina	Olla	15		1				1	
1189	Africana de cuina	Olla	16		1				1	
1189	Àmfora africana	Tapadora	17		1				1	
1189	Àmfora bètica	Olla	18			1			1	
1189	Àmfora indeterminada	Tapadora	19			1			1	Pom
1189	Àmfora indeterminada	Indeterminat						18		
1189	Comuna oxidada	Indeterminat							6	
1189	Cuina a torn	Morter							2	
1189	Cuina a torn	Indeterminat	1		1				1	
1189	Cuina a torn	Indeterminat	2			1			1	
1189	Cuina a torn	Indeterminat						1		
1189	Cuina a torn	Indeterminat						2		
1189	Cuina a torn	Indeterminat						1		
1189	Dòlia	Indeterminat						2		
1189	Dòlia	Olla	1		2				1	
1189	Dòlia	Indeterminat						8		
1189	Elements constructius	Indeterminat						2		
1189	Elements de ferro	Indeterminat						2		
1189	Elements de pedra	Indeterminat						2		
1189	Fauna	Plata Hayes 181	1		1				1	
1189	Malacologia	Indeterminat						1		
1189	Marbre	Indeterminat						11		
1189	Morter revestiment	Bol Hayes 99	2		1				1	
1189	Peça discoïdal	Gerra	3				1		1	

Inventari Arqueològic Cal Vila

JE	CLASSE	TIPUS	NÚM.REF	P.C.	VORA	BASE	NANSA	INFORME	INDIV.	OBSERVACIONS
1189	T.S.Clara D	Indeterminat						1		Vidrat intern
1189	T.S.Hispànica	Indeterminat						1		
1189	Vidre	Indeterminat						1		
1189	Vidre	Olla	1			1			1	
1189	Vidre	Placa						1		
1189	Vidre	Indeterminat						1		
1191	Africana de cuina	Cassola Hayes 197	1.2		2				2	
1191	Àmfora africana	Plat/tap Hayes 196	3		1				1	
1191	Comuna ibèrica	Indeterminat						3		
1191	Cuina a torn	Gerra	4				1		1	
1191	Cuina a torn	Gibrell	5		1				1	
1191	T.S.Clara D	Bol	6			2		1	1	
1193	Africana de cuina	Indeterminat						3		
1193	Africana de cuina	Indeterminat						14		
1193	Àmfora bètica	Indeterminat						1		
1193	Comuna oxidada	Indeterminat						1		
1193	Cuina a torn	Indeterminat						1		
1193	Dòlia	Morter	7			1			1	
1193	Fauna	Placa	8					1	1	
1193	T.S.Clara D	Indeterminat						6		
1193	T.S.Itàlica	Indeterminat						1		
1193	Vidriada marró	Plat	1		3				1	
1196	Àmfora bètica	Indeterminat						22		
1196	Cuina a torn	Olla	2		1				1	
1197	Africana de cuina	Indeterminat						1		
1197	Africana de cuina	Ampolla	3					2	1	Decoració d'ones incisses
1197	Africana de cuina	Gerra	1			1			1	
1197	Àmfora africana	Indeterminat						4		
1197	Comuna oxidada	Indeterminat						1		
1197	Comuna oxidada	Indeterminat						13		
1197	Comuna oxidada	Indeterminat						26		
1197	Comuna oxidada	Indeterminat	1.2			2			2	
1197	Cuina a torn	Indeterminat						2		

Inventari Arqueològic Cal Vila

JE	CLASSE	TIPUS	NÚM.REF	P.C.	VORA	BASE	NANSA	INFORME	INDIV.	OBSERVACIONS
1197	Dòlia	Ímbrex						1		
1197	Elements de bronze	Dressel 2/4	3			1			1	
1197	Fauna	Dressel 1	4				1		1	
1197	Marbre	Placa revestiment						1		
1197	Morter de pedra	Indeterminat						5		
1197	T.S.Sudgàl.lica	Escòria						4		
1199	Africana de cuina	Indeterminat	5			1			1	
1199	Comuna oxidada	Bol Hayes 3a	6		1				1	
1199	Cuina a torn	Bol Hayes 6c	7		1				1	
1199	Cuina a torn	Cassola Hayes 197	8		1				1	
1199	Fauna	Plat/tap Hayes 196	9		1				1	
1199	Vidre	Indeterminat						7		
1199	Vidre	Gerra	10		1				1	
1206	Àmfora africana		11				1		1	
1206	Comuna oxidada	Olla	12		1				1	
1206	Cuina a torn	Olla	13		1				1	
1211	Africana de cuina	Cossi	14.15		2				2	
1211	Africana de cuina	Indeterminat						22		
1211	Africana de cuina							1	1	Motlle de pedra
1211	Àmfora africana	Indeterminat						11		
1211	Àmfora indeterminada	Indeterminat						13		
1211	Àmfora oriental?	Plat/tap Hayes 196	1	1					1	
1211	Àmfora tarraconense	Cassola Hayes 197	2	1					1	
1211	Comuna oxidada	Indeterminat						1		
1211	Cuina a torn	Indeterminat						1		
1211	Cuina a torn	Indeterminat						1		
1211	Cuina a torn	Olla	3.4	2					2	
1211	Cuina a torn	Tupí	5	1					1	Broc
1211	Dòlia	Cossi/gibrell	6	3					1	
1211	Dòlia	Cossi/gibrell	7	2					1	
1211	Elements construcció	Indeterminat						25		
1211	Escòria de ferro							1		
1211	Fauna	Plat/tap	1		3				1	

Inventari Arqueològic Cal Vila

UJ	CLASSE	TIPUS	NUM. REF.	P.C.	VORA	BASE	NANSA	INFORME	INDIV.	OBSERVACIONS
1211	Fauna	Gerra/olla	2			1			1	
1211	Marbre	Indeterminat						8		
1211	Motlle	Indeterminat						1		
1211	T.S. Clara A	Indeterminat						1		
1211	T.S. Clara A	Indeterminat						1		
1211	T.S. Hispànica	Pic?	10		1				1	
1212	Africana de cuina		11		2				1	
1212	Africana de cuina	Placa revestiment	12		3			2	1	
1212	Àmfora africana	Ma de morter	13		2				1	
1212	Àmfora indeterminada	Indeterminat	14		1				1	
1212	Cuina a torn	Dressel 1	15		3				1	
1212	Cuina a torn	Indeterminat	16		3				1	
1212	Cuina a torn	Bol Hayes 6c	17-19		3				3	
1212	Cuina a torn	Cossi/gibrell	20			2			1	
1212	Cuina a torn	Cossi/gibrell						46		
1212	Dòlia	Cossi/gibrell						8		
1212	Fauna	Olla						3		
1212	Llàntria alt.i-p Indet.	Olla	1			1			1	
1216	Africana de cuina	Olla	2		1				1	
1216	Cuina a torn	Olla	3		3				3	
1216	Cuina a torn	Cossi/gibrell						1		
1216	Cuina a torn	Cossi/gibrell	4		1				1	
1216	Fauna	Tpi	5		1				1	
1216	Marbre	Cossi/gibrell	6,7		2				2	
1216	T.S. Hispànica	Cossi/gibrell	8			1			1	
1218	Àmfora indeterminada	Cossi/gibrell						12		
1218	Àmfora itàlica	Indeterminat						2		
1218	Cuina a torn	Indeterminat	9			1			1	

Classificació de les monedes procedents del jaciment arqueològic de "la vil·la romana de l'ermita del Bon Viatge" a Sant Joan Despí. Campanya de 1999.

Inventari:

Veure les fitxes annexes que estan ordenades segons la seva localització estratigràfica.

Abreviatures:

g = grams

mm = mil·límetres

h = hores, relació dels encunys d'anvers i de revers

Bibliografia:

Mattingly, H.; Sydenham, E. A. (1968): "Vespasian to Hadrian", *The Roman Imperial Coinage*, vol. II, Londres.

Mattingly, H.; Sydenham, E. A. (1968): "Antoninus Pius to Commodus", *The Roman Imperial Coinage*, vol. III, Londres.

Webb, P. H. (1972): "Valerian to Florian", *The Roman Imperial Coinage*, vol. V part I, Londres.

Barcelona, 4 de maig de 2000
Gabinet Numismàtic de Catalunya-MNAC

Classificació de les monedes procedents del jaciment arqueològic de la "vil·la romana de l'ermita del Bon Viatge" a Sant Joan Despí (Baix Llobregat). Campanya de 1999

NÚM:	U.E:	CRONOLOGIA DE L'ESTRAT:	
1	1025	segles I-II d C	
AUTORITAT:		NOMINAL:	
Adrià		sesterci	
SECA:		CRONOLOGIA:	
Roma		117-138	
LLEGENDA DE L'ANVERS:			
Il·legible			
LLEGENDA DEL REVERS:			
Il·legible			
METALL:	PES:	DIÀMETRE:	EIXOS:
oricalc	26'52 g	32 mm	6 h
BIBLIOGRAFIA:			

NÚM:	U.E:	CRONOLOGIA DE L'ESTRAT:	
2	1025	segles I-II d C	
AUTORITAT:		NOMINAL:	
Marc Aureli per a Lucil·la		sesterci	
SECA:		CRONOLOGIA:	
Roma		161-180	
LLEGENDA DE L'ANVERS:			
LVCILLAE AV[g]-ANTONINI AVG F			
LLEGENDA DEL REVERS:			
[pie]TAS, S-C			
METALL:	PES:	DIÀMETRE:	EIXOS:
oricalc	22'90 g	32 mm	5 h
BIBLIOGRAFIA:			
R.I.C. III, 1968: p. 353, n. 1755			

M^NA C

NÚM:	U.E:	CRONOLOGIA DE L'ESTRAT:	
3	1025	segles I-II d C	
AUTORITAT:		NOMINAL:	
Comode per a Crispina		sesterci	
SECA:		CRONOLOGIA:	
Roma		180-192	
LLEGENDA DE L'ANVERS:			
CRISPINA [av]GVSTA			
LLEGENDA DEL REVERS:			
S[a]-LVS, S-C			
METALL:	PES:	DIÀMETRE:	EIXOS:
oricalc	22'05 g	30 mm	12 h
BIBLIOGRAFIA:			
R.I.C. III, 1968: p. 442, n. 672			

NÚM:	U.E:	CRONOLOGIA DE L'ESTRAT:	
4	1025	segles I-II d C	
AUTORITAT:		NOMINAL:	
Il·legible			
SECA:		CRONOLOGIA:	
Il·legible			
LLEGENDA DE L'ANVERS:			
il·legible			
LLEGENDA DEL REVERS:			
Il·legible			
METALL:	PES:	DIÀMETRE:	EIXOS:
bronze	8'70 g	24 mm	- h
BIBLIOGRAFIA:			

M^NA C

NÚM:	U.E:	CRONOLOGIA DE L'ESTRAT:	
5	1126	Rebliment sitja	
AUTORITAT:		NOMINAL:	
Marc Aureli		sesterci	
SECA:		CRONOLOGIA:	
Roma		164-165	
LLEGENDA DE L'ANVERS:			
[m avrel] ANTONINVS AVG[armericvs p m]			
LLEGENDA DEL REVERS:			
TR P[ot xix im]P II COS III, S-C			
METALL:	PES:	DIÀMETRE:	EIXOS:
oricalc	21'39 g	29 mm	12 h
BIBLIOGRAFIA:			
R.I.C. III, 1968: p. 284, n. 905			

NÚM:	U.E:	CRONOLOGIA DE L'ESTRAT:	
6	1134	Rebliment sitja	
AUTORITAT:		NOMINAL:	
Gal·lié		antoninià	
SECA:		CRONOLOGIA:	
		253-259	
LLEGENDA DE L'ANVERS:			
[ga]LLI[envs avg]			
LLEGENDA DEL REVERS:			
Il·legible			
METALL:	PES:	DIÀMETRE:	EIXOS:
billó	1'24 g	19 mm	3 h
BIBLIOGRAFIA:			

M^NA C

Classificació de les monedes procedents del jaciment arqueològic de la "vil·la romana de l'ermita del Bon Viatge" a Sant Joan Despi (Baix Llobregat). Campanya de 1999

NÚM:	U.E:	CRONOLOGIA DE L'ESTRAT:	
1	1000		
AUTORITAT:		NOMINAL:	
il·legible		il·legible	
SECA:		CRONOLOGIA:	
il·legible			
LLEGENDA DE L'ANVERS:			
Il·legible			
LLEGENDA DEL REVERS:			
Il·legible			
METALL:	PES:	DIÀMETRE:	EIXOS:
	6'07 g	25 mm	-h
BIBLIOGRAFIA:			

NÚM:	U.E:	CRONOLOGIA DE L'ESTRAT:	
2	1011		
AUTORITAT:		NOMINAL:	
il·legible		as	
SECA:		CRONOLOGIA:	
il·legible		s. I-II d.C	
LLEGENDA DE L'ANVERS:			
Il·legible			
LLEGENDA DEL REVERS:			
Il·legible			
METALL:	PES:	DIÀMETRE:	EIXOS:
bronze	9'69 g	28 mm	-h
BIBLIOGRAFIA:			

M^NA C

NÚM:	U.E:	CRONOLOGIA DE L'ESTRAT:	
3	1025	segles I-II d C	
AUTORITAT:		NOMINAL:	
Adrià		sesterci	
SECA:		CRONOLOGIA:	
Roma		117-138	
LLEGENDA DE L'ANVERS:			
Il·legible			
LLEGENDA DEL REVERS:			
Il·legible			
METALL:	PES:	DIÀMETRE:	EIXOS:
oricalc	26'52 g	32 mm	6 h
BIBLIOGRAFIA:			

NÚM:	U.E:	CRONOLOGIA DE L'ESTRAT:	
4	1025	segles I-II d C	
AUTORITAT:		NOMINAL:	
Marc Aureli per a Lucil·la		sesterci	
SECA:		CRONOLOGIA:	
Roma		161-180	
LLEGENDA DE L'ANVERS:			
LVCILLAE AV[g]-ANTONINI AVG F			
LLEGENDA DEL REVERS:			
[pie]TAS, S-C			
METALL:	PES:	DIÀMETRE:	EIXOS:
oricalc	22'90 g	32 mm	5 h
BIBLIOGRAFIA:			
R.I.C. III, 1968: p. 353, n. 1755			

M^NA C

NÚM:	U.E:	CRONOLOGIA DE L'ESTRAT:	
5	1025	segles I-II d C	
AUTORITAT:		NOMINAL:	
Comode per a Crispina		sesterci	
SECA:		CRONOLOGIA:	
Roma		180-192	
LLEGENDA DE L'ANVERS:			
CRISPINA [av]GVSTA			
LLEGENDA DEL REVERS:			
S[a]-LVS, S-C			
METALL:	PES:	DIÀMETRE:	EIXOS:
oricalc	22'05 g	30 mm	12 h
BIBLIOGRAFIA:			
R.I.C. III, 1968: p. 442, n. 672			

NÚM:	U.E:	CRONOLOGIA DE L'ESTRAT:	
6	1025	segles I-II d C	
AUTORITAT:		NOMINAL:	
Il·legible			
SECA:		CRONOLOGIA:	
Il·legible			
LLEGENDA DE L'ANVERS:			
il·legible			
LLEGENDA DEL REVERS:			
Il·legible			
METALL:	PES:	DIÀMETRE:	EIXOS:
bronze	8'70 g	24 mm	- h
BIBLIOGRAFIA:			

M^NA C

NÚM:	U.E:	CRONOLOGIA DE L'ESTRAT:	
7	1126	Rebliment sitja	
AUTORITAT:		NOMINAL:	
Marc Aureli		sesterci	
SECA:		CRONOLOGIA:	
Roma		164-165	
LLEGENDA DE L'ANVERS:			
[m avrel] ANTONINVS AVG[armericvs p m]			
LLEGENDA DEL REVERS:			
TR P[ot xix im]P II COS III, S-C			
METALL:	PES:	DIÀMETRE:	EIXOS:
oricalc	21'39 g	29 mm	12 h
BIBLIOGRAFIA:			
R.I.C. III, 1968: p. 284, n. 905			

NÚM:	U.E:	CRONOLOGIA DE L'ESTRAT:	
8	1134	Rebliment sitja	
AUTORITAT:		NOMINAL:	
Gal·lié		antoninià	
SECA:		CRONOLOGIA:	
		253-259	
LLEGENDA DE L'ANVERS:			
[ga]LLI[envs avg]			
LLEGENDA DEL REVERS:			
Il·legible			
METALL:	PES:	DIÀMETRE:	EIXOS:
billó	1'24 g	19 mm	3 h
BIBLIOGRAFIA:			

M^NA C

NÚM:	U.E:	CRONOLOGIA DE L'ESTRAT:	
9	1156		
AUTORITAT:		NOMINAL:	
Francisco Franco		cinc cèntims	
SECA:		CRONOLOGIA:	
Madrid		1940	
LLEGENDA DE L'ANVERS:			
ESPAÑA/1940			
LLEGENDA DEL REVERS:			
CINCO CENTS			
METALL:	PES:	DIÀMETRE:	EIXOS:
alumini	1'14 g	20 mm	6 h
BIBLIOGRAFIA:			
Calicó, Calicó, Trigo, 1998: 138			

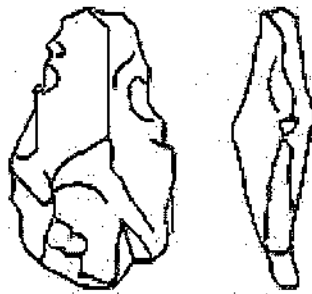
7.- MATERIAL GRÁFICO

7.1 LÁMINAS DEL MATERIAL CERÁMICO

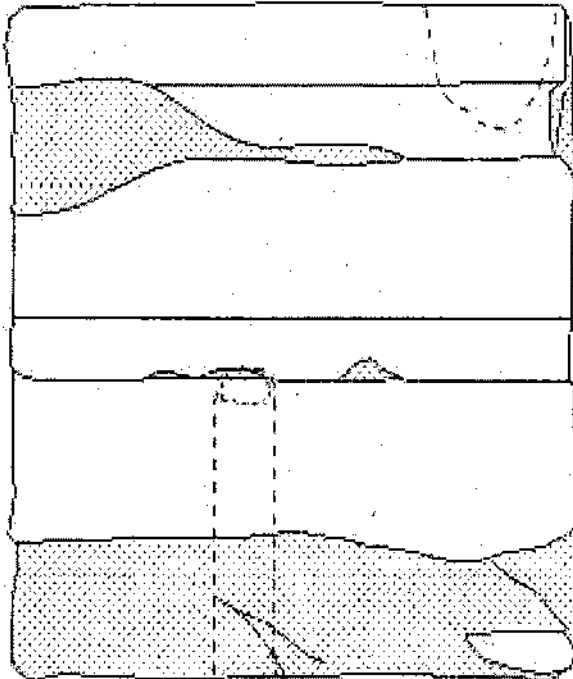

CV 1031
1:2

Lámina 2


CAL VILA



CV 1011



CV 1011
1:2




CV 1016
1:2

CAL VILA



CV 1031.48




CV 1031.44



CV 1031.28




CV 1031.64




CV 1031.63


CAL VILA



CV 1031.58
1:2




CV 1031.36
1:2




CV 1031.30

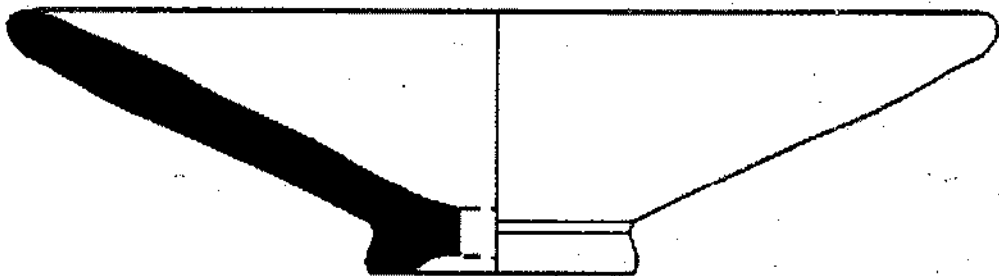
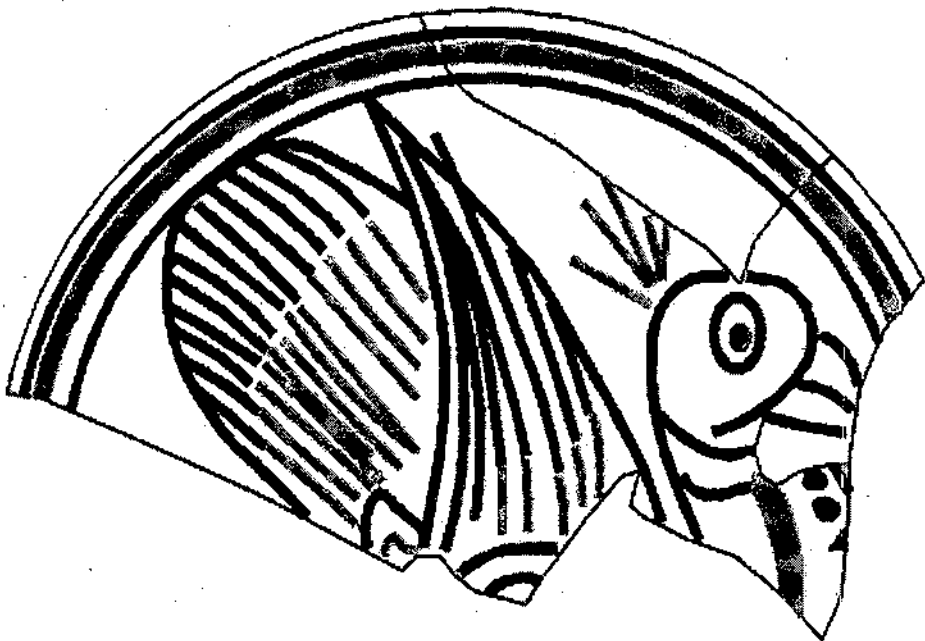
CAL VILA



CV 1031.81
1:2




CV 1031.77
1:2




CV 1031.12


CAL VILA



CV 1037.1

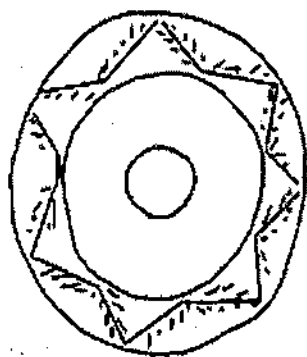


CV 1037.2


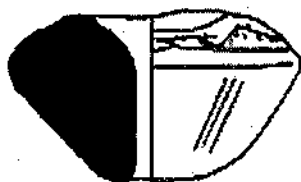


CV 1053.1

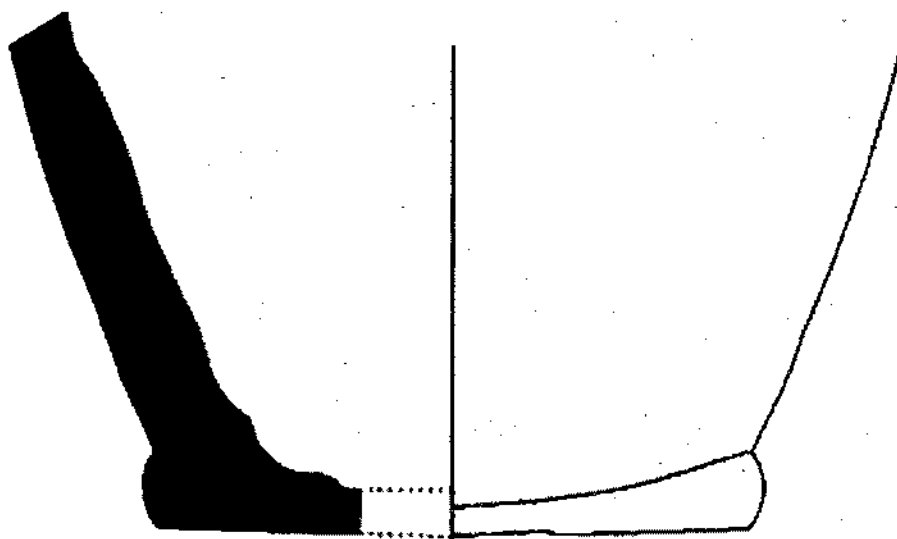
CAL VILA




CV 1057.1



CV 1057.3

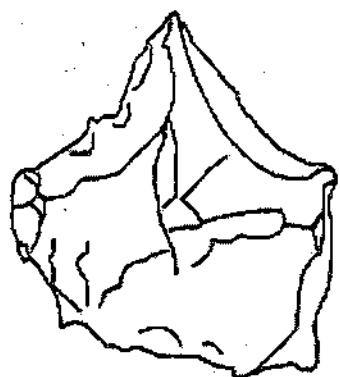


CV 1057.4




CV 1057.5
1:2


CAL VILA



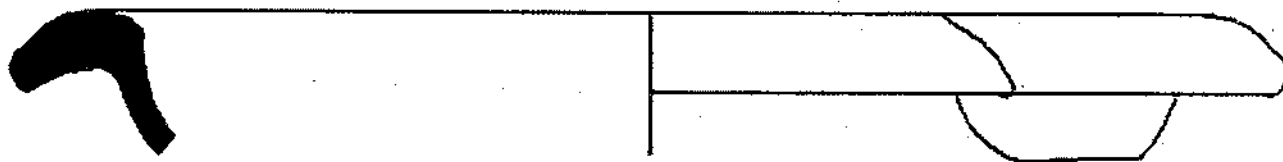
CV 1059



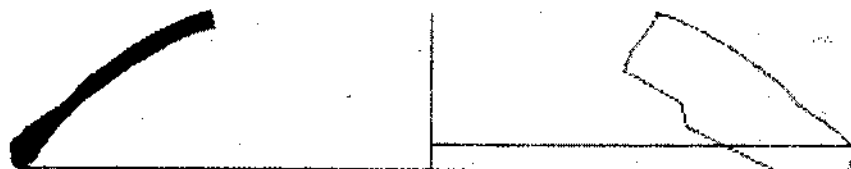
CV 1061.1



CV 1061.1
1:2




CV 1063.1

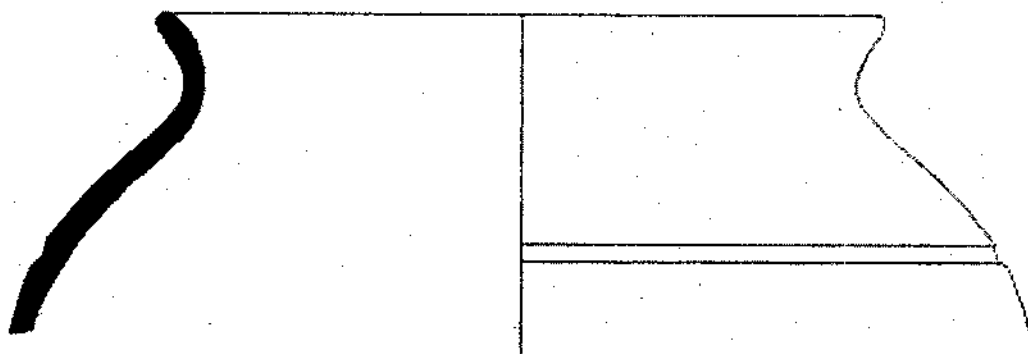


CV 1063.2
1:2


CAL VILA



CV 1063.3



CV 1063.7
1:2




CV 1063.5
1:2

CAL VILA




CV 1063.4



CV 1063.6

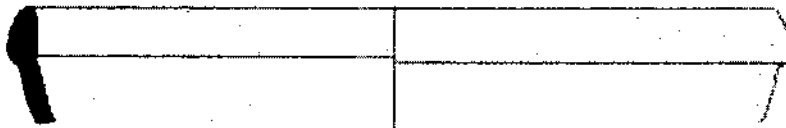


CV 1063.8

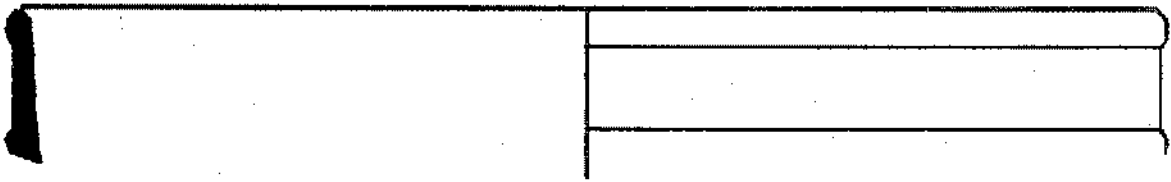


CV 1067.2

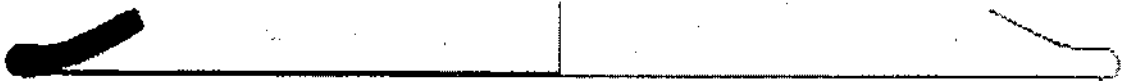
CAL VILA



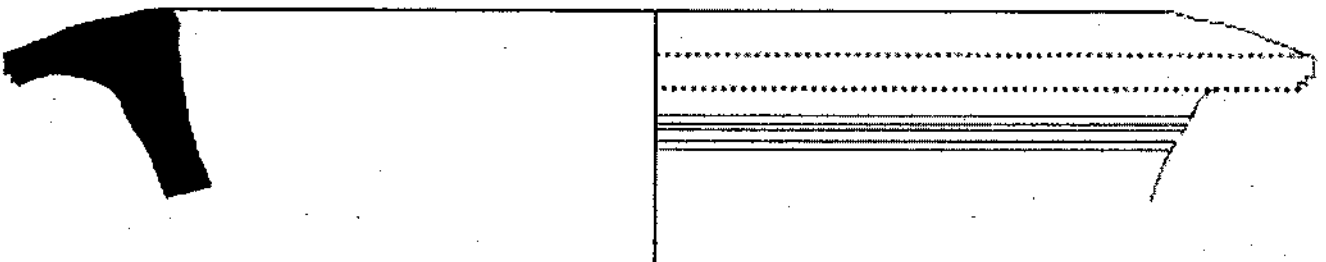
CV 1065.1
1:2




CV 1065.2
1:2



CV 1065.3
1:2



CV 1067.1
1:2



CV 1072.1


CAL VILA



CV 1073.1
1:2




CV 1073.2




CV 1075.1


CAL VILA




CV 1078.1
1:2



CV 1081.82
1:2



CV 1085.1
1:2

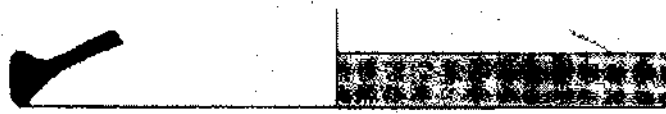


CV 1085.2
1:2

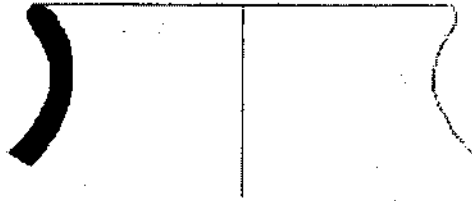


CV 1116


CAL VILA



CV 1118.1



CV 1123.1




CV 1118.2
1:2



CV 1118.3



CV 1120.3
1:2



CV 1120.1
1:2

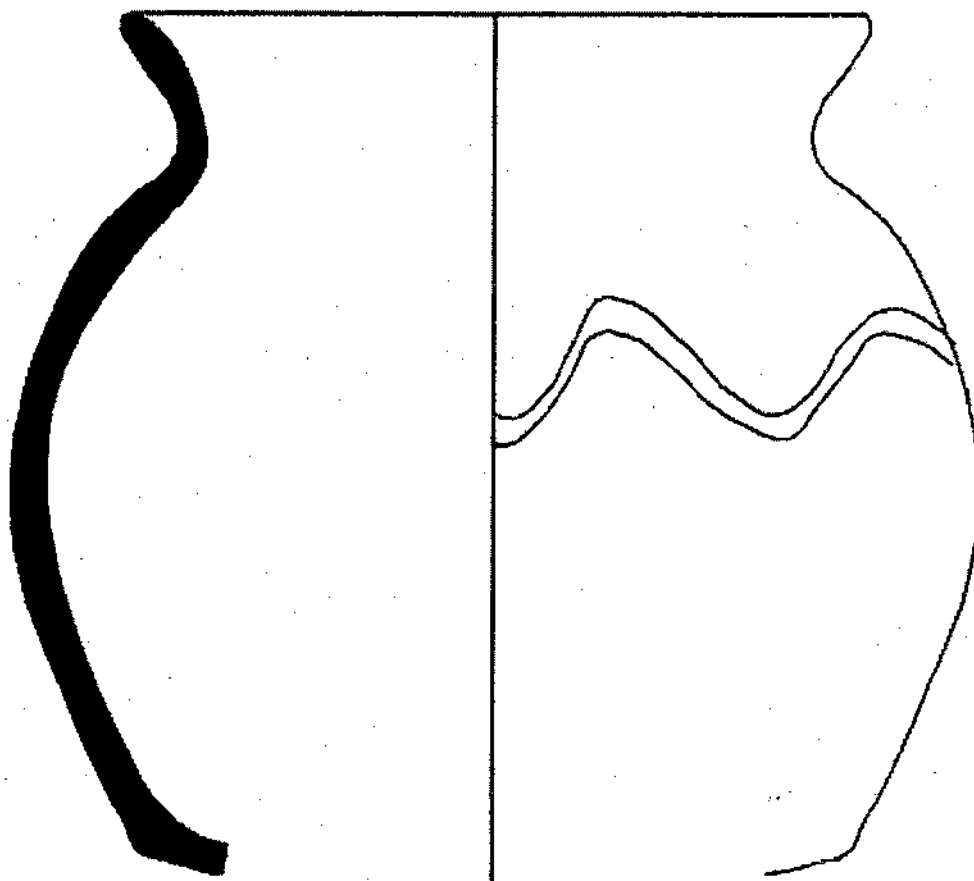
CAL VILA



CV 1123.3




CV 1140.1

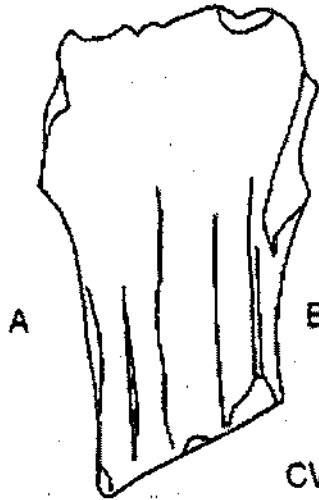


CV 1154

CAL VILA



CV 1159.4



A

B

CV 1159.1


A




B



CV 1163.2

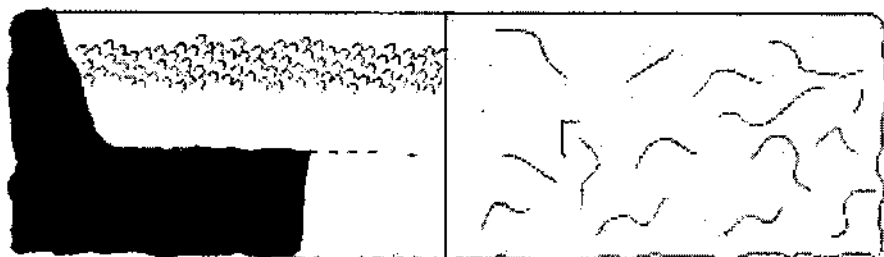


CV 1163.1
1:2

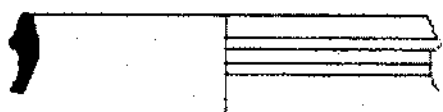


CV 1163.6
1:2


CAL VILA



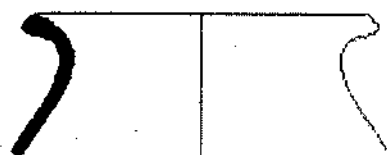
CV 1164.1
1:4



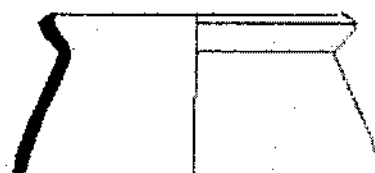
CV 1175
1:2



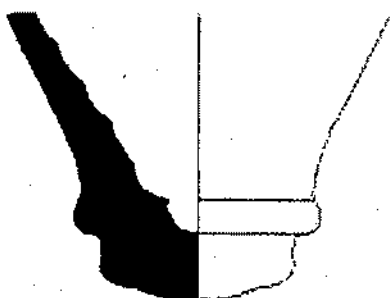
CV 1175
1:2



CV 1175
1:2

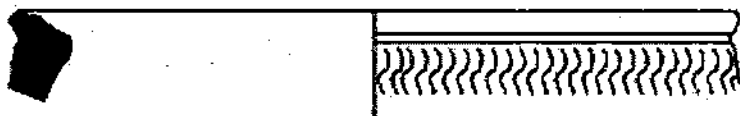


CV 1175
1:2




CV 1175.1


CAL VILA



CV 1177.7




CV 1177.4



CV 1177.5



CV 1177.6




CV 1189


CAL VILA



CV 1197.1
1:4

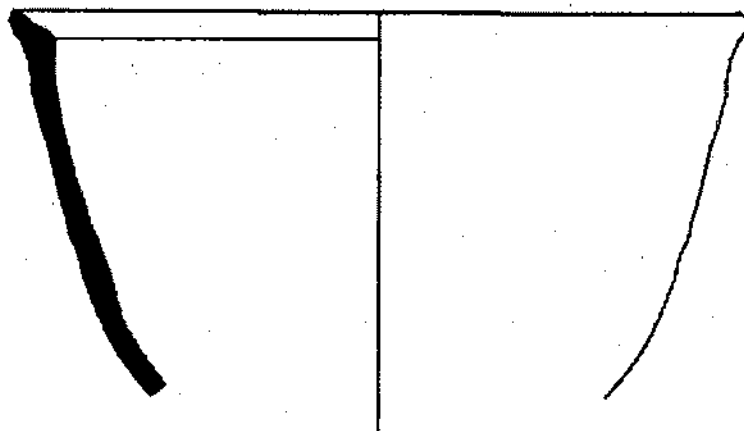


CV 1197.2
1:2

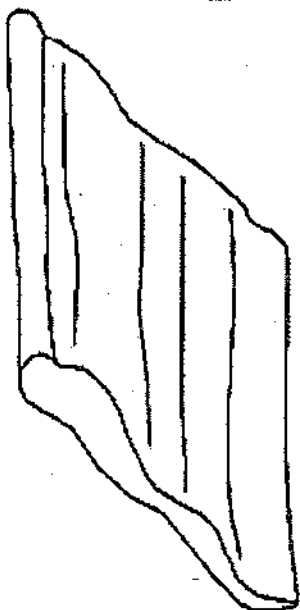


CV 1216.14
1:2

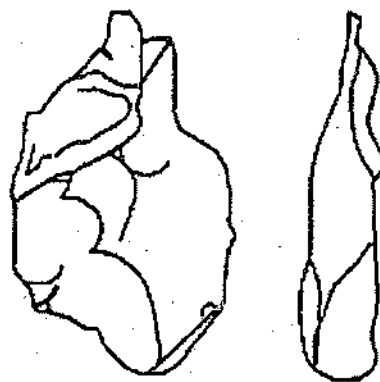
CAL VILA



CV 1218.7
1:2



CV 1224.1



CV 1238

7.2.- PLANIMETRÍA



CALLE CATALUNYA

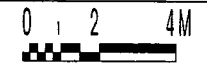
CALLE TORRENT D'EN NEGRE

P1

P2

P3

PLANTA GENERAL DEL YACIMIENTO CAL VILA, 2000 (CA-00) - SANT JOAN DESPÍ



AUTORES: D.CALPENA
R. SANZ



CA-00 Planta gral. 2	0 0.5 1 2 M
-------------------------	-----------------

8.-INTERPRETACIÓN DE LOS HALLAZGOS

El yacimiento arqueològico de Cal Vila es fruto de una explotaci3n continua, de car3cter estrictamente agr3cola, que se extiende desde los siglos I-III d.C, vinculado a una gran villa romana situada en los alrededores del mismo, hasta el siglo XIII. Esta ocupaci3n, continua en el tiempo, no siempre mantiene el mismo grado de intensidad, constat3ndose momentos de una gran actividad con otros de una actividad m3s modesta y reducida.

Esta situaci3n se corresponde con la evoluci3n de los patrones de ocupaci3n territorial ligados estrechamente a los modelos fiscales propios de cada organizaci3n social que han explotado el territorio a lo largo del tiempo.

Los indicios m3s antiguos de ocupaci3n del entorno del yacimiento se remontan a la Prehistoria, con la aparici3n fuera de sus contextos originales, de restos de industria l3tica. Tambi3n aparecen desubicados algunos fragmentos de cer3mica ib3rica

La primera ocupaci3n sistem3tica y organizada del 3rea excavada se documenta vinculada a una villa romana y consiste en un conjunto de silos usados como dep3sitos cereal3sticos, as3 como los restos de un canal hidr3ulico vinculado a las estructuras que se documentaron en la excavaci3n realizada en el a3o 1986 tras la Ermita de la Mare de Deu del Bon Viatge, a escasos 15 metros del yacimiento de Cal Vila.

La localizaci3n de material de esta 3poca en la pr3ctica totalidad de las estructuras documentadas constata la intensidad y volumen de esta explotaci3n.

A partir del siglo V y hasta el siglo VIII se produce una transformaci3n de los espacios rurales a ra3z de la crisis del modelo de explotaci3n romano que se manifiesta en el yacimiento de Cal Vila en una disminuci3n de los silos. Esto corresponde a una dispersi3n de los h3bitat y una agrupaci3n a base de familias nucleares como eje de la organizaci3n econ3mica.

De esta 3poca se localiza una serie de muros que pueden delimitar espacios de trabajo y un conjunto muy reducido de silos. El material asociado a estas estructuras es muy escaso debido a la disminuci3n de las importaciones y al autoabastecimiento por productores locales de un reducido repertorio cer3mico

Es a partir del siglo VIII cuando se constata un cambio: la progresiva recuperaci3n agr3cola que desembocar3 en la gran expansi3n de los campos de cultivo cereal3sticos a lo largo de los siglos X-XIII se ve reflejado en un aumento en el n3mero de silos pertenecientes a esta 3poca.

La aparici3n de la parroquia y de la sagrera, fruto de una nueva sistematizaci3n fiscal m3s concentrada, est3 estrechamente vinculada a este nuevo modelo de ocupaci3n. El abandono del 3rea descrita como lugar de almacenamiento de grano se produce en el siglo XIV, momento en que se fechan una serie de grandes fosas irregulares que afectan un gran n3mero de silos. La necesidad de obtenci3n de materias primas para la construcci3n de nuevas viviendas explicar3an este hecho.

Las 3ltimas fases de ocupaci3n del entorno est3n ligadas a la aparici3n y posterior traslado del cementerio parroquial (siglos XVIII-XX) y la urbanizaci3n de la zona con la construcci3n de la antigua pasteler3a de Cal Vila, construcci3n que da nombre al yacimiento.