



Memoria de la prospecció arqueològica sobre
eltrazado del P.H.N. Ramal Norte, tramo V santa
Margarida i el Monjos-Abrera (Alt Penedès-Baix
Llobregat)

Moises Díaz, Maria Adseries



Avís legal

Aquesta obra està subjecta a una llicència Reconeixement-NoComercial-SenseObresDerivades 2.5 de Creative Commons. Se'n permet la reproducció, distribució i comunicació pública sempre que se'n citi el titular dels drets i no se'n faci un ús comercial. No es pot alterar, modificar o generar una obra derivada a partir d'aquesta obra. La llicència completa es pot consultar a <http://creativecommons.org/licenses/by-nc-sa/2.5/es/legalcode.ca>.

ÍNDICE

1.- INTRODUCCIÓN	2
2.- SITUACIÓN	3
3.- LA PROTECCIÓN DEL PATRIMONIO HISTÓRICO-ARTÍSTICO	4
4.- METODOLOGÍA DE TRABAJO	7
5.- RESULTADO DE LA PROSPECCIÓN	9
6.- CONCLUSIONES	53
7.- MEDIDAS CORRECTORAS	56
8.- BIBLIOGRAFÍA	57

DOCUMENTACIÓN FOTOGRÁFICA

DOCUMENTACIÓN PLANIMÉTRICA

1.- INTRODUCCIÓN

La presente memoria corresponde a los trabajos de prospección arqueológica realizados en los terrenos que se ven afectados por el trazado del tramo V del ramal norte del Plan Hidrológico Nacional que discurre por la provincia de Barcelona, entre los municipios de Santa Margarida i els Monjos, en la comarca del Alt Penedès, hasta el término municipal de Abrera, en la comarca del Baix Llobregat.

Este trabajo ha sido encargado a CODEX – Arqueologia i Patrimoni por la empresa APIA XXI S.A., a través del Sr. D. Alfredo Diego Abascal. APPIA XXI es la empresa que lleva a cabo la redacción del “Proyecto de las transferencias autorizadas por el artículo 13 de la Ley 10/2001 de 5 de Julio (P.H.N.) Ramal Norte. Tramo 5. Santa Margarida i els Monjos-Abrera”.

Los trabajos de prospección arqueológica se han realizado entre los días 18 y 29 de Agosto de 2003, bajo la dirección del arqueólogo Moisés Díaz García (CODEX-Arqueologia i Patrimoni), con el correspondiente permiso de la Direcció General del Patrimoni Cultural de la Generalitat de Catalunya (resolución del día 13 de Agosto de 2003). En el transcurso de los mismos se contó con la participación del arqueólogo J. Francesc Roig Pérez. La coordinación ha ido a cargo de la arqueóloga Maria Adserias Sans.

2.- SITUACIÓN

El trazado a prospectar comprende una longitud de 38,509 Kilómetros que atraviesan los municipios de Santa Margarida i els Monjos, Olèrdola, Vilafranca del Penedès, Sant Cugat Sesgarrigues, la Granada, Avinyonet del Penedès, Subirats, Sant Sadurní d'Anoia y Gelida en la comarca de l'Alt Penedès, y los municipios de Castellví de Rosanes, Martorell y Abrera en la comarca del Baix Llobregat. Ambas comarcas se encuentran en la provincia de Barcelona.

Las coordenadas UTM del principio y final de trazado son:

X= 385647 Y= 4574666 (Santa Margarida i els Monjos)

X= 409945 Y= 4595703 (Abrera)

3.- LA PROTECCIÓN DEL PATRIMONIO HISTÓRICO-ARTÍSTICO

La protección del Patrimoni Cultural Català se basa en la Llei 9/1993 del Patrimoni Cultural Català (DOGC 1807, 11 de Octubre de 1993). Esta ley establece que: "La Generalitat de Catalunya, de acuerdo con el artículo 9 de l'Estatut d'Autonomia y sin perjuicio de las competencias que el artículo 149.1.28 de la Constitución asigna al Estado, tiene competencias exclusivas en esta materia". La legislación autonómica catalana establece un conjunto de figuras de protección de los bienes integrantes del Patrimoni Cultural Català. Destacan los siguientes.

- Bé Cultural d'Interès Nacional (BCIN)

Son los bienes más relevantes del patrimonio cultural catalán. Se clasifican en:

Monumento histórico

Conjunto histórico

Jardín histórico

Lugar histórico

Zona de interés etnológico

Zona arqueológica

Zona paleontológica

Están declarados **BCIN** los castillos de Catalunya (disposición adicional primera de la Llei 9/1993 del Patrimoni Cultural Català).

La incoación del expediente de un BCIN comporta la aplicación inmediata y provisional del régimen de protección establecido para los BCIN ya declarados (artículo 9.2 de la Llei 9/1993 del Patrimoni Cultural Català).

- Bé Catalogat (BC) – Bé Cultural d'Interés Local (BCIL)

Son aquellos bienes del patrimonio cultural catalán que a pesar de su significación e importancia no cumplen las condiciones propias de los BCIN.

La catalogación de los bienes inmuebles se efectúa mediante su declaración como BCIL.

Toda catalogación de bienes inmuebles ha de contener los yacimientos del término municipal que hayan sido declarados espacio de protección arqueológica (artículo 15.1 de la Llei 9/1993 del Patrimoni Cultural Català). Bajo esta denominación se consideran aquellos lugares no declarados de interés nacional donde, por evidencias materiales, por antecedentes históricos o por otros indicios, se presume la existencia de restos arqueológicos o paleontológicos (artículo 49.1 de la Llei 9/1993 del Patrimoni Cultural Català).

Según la disposición adicional primera de la ley 9/1993 del Patrimoni Cultural Català los bienes radicados en Catalunya que hayan sido declarados de interés cultural (BIC) o hayan sido incluidos en el Inventario General de Bienes Muebles de acuerdo con la ley del estado 16/1985, de 25 de Junio, del patrimonio histórico español, pasan a tener respectivamente la consideración de BCIN o de BC. Los bienes inmuebles que en el momento de la entrada en vigor de la Ley 9/93 estén incluidos en catálogos de patrimonio cultural incorporados a planes urbanísticos pasan a tener, excepto si son BCIN, la consideración de BCIL.

Protección

Todo bien mueble o inmueble que constituye un punto de referencia importante de la historia, así como los productos de las intervenciones arqueológicas, a pesar de que no

estén catalogados, son considerados también parte del Patrimoni Cultural Català (artículo 18 de la Llei 9/1993 del Patrimoni Cultural Català).

La Ley, en su artículo 25, establece de forma específica el deber de preservación y mantenimiento para los BCIN y BC y concreta, en el apartado 2, que no pueden ser destruidos.

4.- METODOLOGÍA

La presente memoria de prospección arqueológica pretende dar a conocer las posibles afectaciones sobre el Patrimonio Cultural que la construcción del tramo V del ramal norte del P.H.N. puede comportar y, en cualquier caso, establecer una base para poder aplicar las medidas correctoras correspondientes.

Una prospección arqueológica consta de dos fases diferenciadas, la consulta previa de la documentación existente sobre los bienes de interés patrimonial existentes en la zona y la prospección arqueológica propiamente dicha consistente en la observación directa sobre el terreno.

El trabajo realizado ha tomado como punto de partida el estudio realizado por CODEX – Arqueologia i Patrimoni a finales del año 2002 sobre los puntos de interés patrimonial afectados por la totalidad del Plan Hidrológico Nacional entre los municipios de Ulldescona, en la comarca del Montsià, en la provincia de Tarragona y Arbrera, en la comarca del Baix Llobregat, en la provincia de Barcelona. En aquella ocasión se realizó un vaciado exhaustivo de la información patrimonial de una franja de cuatro kilómetros de ancho a ambos lados del trazado (8 kilómetros de ancho total) y se procedió a la prospección sobre el terreno de una franja de 25 metros de ancho a cada lado del trazado (50 metros de ancho total).

Para la realización de la prospección arqueológica del trazado actual del ramal norte del tramo V, que si bien difiere del propuesto inicialmente no se aleja demasiado del original, se ha utilizado como base la documentación proporcionada por el trabajo del año 2002 que ha sido ampliada incidiendo en la información de algunos puntos que el actual trazado puede afectar.

En primer lugar se procedió a situar sobre la planimetría facilitada por APIA XXI todos los puntos de interés patrimonial localizados en la zona representada en las hojas de los planos a escala 1:2000. Por razones obvias no se han tenido en cuenta aquellos puntos situados en el interior de los núcleos urbanos.

La segunda fase del trabajo ha consistido en la prospección arqueológica superficial sobre el terreno, incidiendo en aquellos puntos coincidentes o cercanos a puntos en los que hay documentados yacimientos arqueológicos o elementos de interés arquitectónico. El sistema de prospección utilizado ha sido el más exhaustivo posible y ha consistido en recorrer los diferentes campos, fincas o parcelas siguiendo líneas rectas paralelas separadas entre sí por un número determinado de metros, dependiendo de las características del terreno, con un ancho total prospectado de 50 metros a cada lado del eje de la obra prevista.

El objetivo de esta segunda fase es comprobar sobre el mismo terreno en qué medida están afectados los diferentes puntos de interés patrimonial conocidos y también la posibilidad de reconocer o localizar nuevos yacimientos arqueológicos hasta ahora desconocidos, ya que hay que recordar que el *Inventari del Patrimoni Arqueològic de la Generalitat de Catalunya* no está basado o fundamentado en una prospección intensiva del terreno, y por lo tanto no es exhaustivo.

La información recogida ha quedado plasmada gráficamente en la planimetría facilitada por APIA XXI S.A. Los diferentes puntos de interés señalados en los planos han sido documentados también en formato de fotografía digital, incluyendo una muestra significativa que ilustra los resultados señalados en la planimetría y referidos en el texto.

5.- RESULTADO DE LA PROSPECCIÓN

La prospección de los 50 metros a ambos lados del eje de la traza del P.H.N. del tramo V (entre Sta. Margarida i els Monjos y Abrera) ha permitido documentar un total de cuarenta puntos de interés patrimonial. Se trata de yacimientos arqueológicos, en algún caso inéditos y en otros confirmando la presencia de los ya conocidos. También se han localizado algunos elementos etnográficos entre los que destacan las casetas de payés, características de la arquitectura tradicional relacionada con las tareas del campo. Por último cabría destacar la presencia de elementos arquitectónicos de interés, principalmente viviendas rurales tradicionales. Se trata de una serie de masías en mejor o peor estado de conservación que se encuentran a lo largo del trazado de este tramo del P.H.N. y que en algunos casos están incluidas dentro del inventario del patrimonio arquitectónico del Servei de Patrimoni de la Generalitat.

La prospección se inició en el límite de las comarcas del Baix Penedès i l'Alt Penedès, en una zona situada en la depresión pre-litoral catalana. El recorrido del P.H.N. que ha seguido básicamente paralelo a la autopista A-7, discurría básicamente por campos de vid, en los que la prospección del suelo para determinar la presencia de restos arqueológicos ha sido satisfactoria. Esta planicie, alterada por pequeños promontorios que marcaban suaves bajadas y subidas, se encuentra entre los P.K. 0,000 y 15,700. Se trata de una zona fuertemente humanizada, dedicada al monocultivo de la uva para la producción de vino y cava, que ocasionalmente se ve cortada por torrentes de poco caudal que forman barrancos no excesivamente profundos.

La prospección en este tramo se ha podido realizar de manera satisfactoria, dado el fácil acceso y la buena visibilidad de las parcelas afectadas por la traza del P.H.N., aunque ha habido algunos puntos donde, bien por condicionantes antrópicos o naturales, no se han podido prospectar. En el primer grupo estarían el polígono industrial Casanova (Sta. Margarida i els Monjos), zona urbanizada con calles y naves y en gran parte cerradas con vallas metálicas, de manera que entre los P.K. 1,900 y 2,500 no se pudo realizar la prospección. De igual modo en la zona de acceso a la autopista A-7, a la altura de los P.K. 10,000 y 10,150 no se pudo realizar la

prospección por tratarse de otra zona industrial por donde discurría el trazado del P.H.N. A poca distancia encontramos un nuevo polígono industrial, situado entre los P.K. 10,700 y 11,000, donde la prospección arqueológica se hacía inútil al estar el suelo urbanizado.

También dentro de estos primeros 15 km. nos hemos encontrado con zonas de vegetación espesa e incluso de sotobosque y pinar, que impedían la visibilidad de la superficie del terreno, como ocurre entre los P.K. 1,550-1,800, los P.K. 2,900-3,300, los P.K. 4,160-4,260, los P.K. 6,170-6,400, los P.K. 7,020-7,120, los P.K. 7,600-8,000, los P.K. 8,300-8,450, los P.K. 8,800-8,900, y los P.K. 14,970-15,180.

Por último señalar las zonas de barranco entorno al Torrent de la Múnia (P.K. 0,550) el Torrent del Biel (P.K. 9,900), al Torrent de la Bruixa (P.K. 1,800) y el Riu Foix (P.K. 3,150 y P.K. 4,250) tampoco se ha podido realizar la prospección debido a que son zonas abruptas de difícil acceso y densamente ocupadas por vegetación de bosque y sotobosque.

A partir del punto kilométrico 15,700 y hasta la entrada en el núcleo de Martorell (P.K. 33,500), el recorrido de la traza discurre por un paisaje parcialmente diferente. En esta zona continuamos encontrando campos dedicados prácticamente al monocultivo de la vid, pero el relieve se vuelve más irregular debido a la presencia de profundos barrancos y fuertes desniveles. Esto se debe a que en esta zona encontramos las últimas estribaciones de la Sierra de l'Ordal, que marcan un paisaje abrupto en muchos casos acompañado de una vegetación de bosque mediterráneo, hecho que impedía la correcta prospección del terreno.

Las zonas donde no se ha podido completar satisfactoriamente la prospección en este tramo por la presencia de torrentes o rieras se sitúan entorno al Torrent Gran (P.K. 15,860¹), la Riera de Lavern (P.K. 17,400), la zona de barranco situada frente a Can Maristany (P.K. 17,900-18,100), el Torrent del Bou (P.K. 19,400), el torrente de la

¹ En el caso de los barrancos, torrentes o rieras señalamos el punto kilométrico situado en el eje, haciéndose extensible varios metros a ambos lados del mismo la zona sin prospectar de fuertes desniveles y bosque que caracteriza estos accidentes geográficos.

Querosa (P.K. 21,900), el torrente de Torre Ramona (P.K. 22,550), el Torrent de Can Vermell (P.K. 23,420), el torrente de Casablanca (P.K. 24,370), el Fondo de Parellada (P.K. 24,800), el torrente de El Puig (P.K. 25,300), el Torrent de Valverdina (P.K. 25,980), el Torrent de Sant Miquel (P.K. 26,700), el Torrent de la Ferrosa (P.K. 28,450), el torrente de Can Pere Jornet (28,900), el torrente de Miralles (P.K. 29,860), el Torrent dels Àngels (P.K. 30,080 y 30,350), el Torrent dels Murrís (P.K. 31,000), el torrente de Can Sunyol (P.K. 31,450) y el Torrent de les Deveses (P.K. 31,680).

Además de estos puntos el trazado del P.H.N. atravesaba una serie de zonas de vegetación densa, bosque y barrancos, donde no se ha podido completar la prospección de la superficie del terreno. Estos se encuentran entre los puntos kilométricos 16,860 -17,000, los P.K. 17,870 -18,120, los P.K. 18,400-18,600, los P.K. 20,100-20,440, los P.K. 20,600-21,000, los P.K. 24,100-24,200, los P.K. 25,060-25,200, los P.K. 25,600-25,900, los P.K. 26,000-26,200, los P.K. 26,980-27,050, los P.K. 27,550-27,760, los P.K. 27,900-28,400, los P.K. 28,550-28,700, los P.K. 28,800-29,400, los P.K. 31,100-31,220, los P.K. 32,100-32,200, los P.K. 32,460-32,640 y los P.K. 32,800-33,400.

A partir de este punto kilométrico (33,400) y hasta el final del trazado del subtramo V (38,509) la traza del P.H.N. discurre paralela al río Anoia en primer lugar y luego al río Llobregat. Este trazado pasa por una zona no susceptible de contener restos arqueológicos al ser áreas que han sufrido inundaciones periódicas a lo largo del tiempo, debido a que se encuentran junto al lecho mismo de los ríos, aunque en los últimos años hayan sido ocupadas como zonas de cultivo. Por último, remarcar que en este último tramo las obras de infraestructura (carreteras, tren de alta velocidad, etc.) construidas durante los últimos años han alterado bastante el paisaje, en muchos casos coincidentes con la traza del P.H.N.

A continuación presentamos un inventario detallado de los puntos de interés patrimonial más cercanos a la traza, así como su grado de afectación.

Nombre: Noria

Identificación: Número 1

Término municipal: Santa Margarida i els
Monjos

Comarca: Alt Penedès

Tipología del yacimiento: Noria para extracción de agua

Cronología: Moderna

Protección existente:

Descripción:

Se trata de una estructura de ladrillos planos unidos con mortero de cal, de planta circular. Forma así la boca de un pozo que aún conserva la maquinaria de hierro que, mediante tracción animal, mueve unos engranajes de ruedas que hace subir el agua. Se encuentra situada a la altura del P.K. 0,680-0,700, a unos 65 metros al este del eje del trazado del P.H.N., en una viña.

Medidas correctoras:

No se precisan ya que inicialmente no parece que quede afectada por las obras del P.H.N., aunque dada su proximidad habría que prestar especial atención a los trabajos de seguimiento de la fase de ejecución de la obra.

Nombre: Masia

Identificación: Número 2

Término municipal: Santa Margarida i els
Monjos

Comarca: Alt Penedès

Tipología del yacimiento: Masia tradicional

Cronología: Moderna

Protección existente:

Descripción:

Conjunto formado por una masía tradicional catalana que consta de planta baja y primer piso, con una caseta de payés adosada al edificio principal y una estructura aneja de planta baja. En un lado de la casa se encuentra una noria para la extracción de agua de un pozo, que conserva aún la maquinaria hecha con engranajes de hierro, en buen estado de conservación.

Esta masía se encuentra situada a la altura de los P.K. 2,790-2,820, a tan solo 20 metros al sur del eje del trazado, frente a la nave de sanitarios Roca del polígono industrial Casanova.

Medidas correctoras:

No se precisan ya que no encuentra afectado directamente, pero por su situación cercana al trazado deberá prestarse especial atención a las obras en este punto. En el caso que alguna parte pudiera verse afectada por obras relacionadas con la ejecución del proyecto habría que realizar una completa descripción y documentación gráfica i fotográfica del conjunto, previa a cualquier actuación de desmontaje del mismo.

Nombre: Masia	Identificación: Número 3
Término municipal: Vilafranca del Penedès	Comarca: Alt Penedès
Tipología del yacimiento: Masia tradicional	
Cronología: Moderna	
Protección existente:	

Descripción:

Masia localizada en el núcleo de Les Salines, en el extremo meridional del mismo, entre la carretera y un campo de viña, a la altura del P.K. 3,420-3,460. Se trata de una construcción formada por un cuerpo central con dos alas simétricas, de planta baja y primer piso, que actualmente parece deshabitada. Cabe destacar la utilización de bloques de piedra en las ventanas y puertas.

Medidas correctoras:

Elemento de interés etnográfico que se encuentra en el límite del trazado. Si fuera necesario su desmontaje parcial habría que realizar previamente una detallada documentación gráfica y una descripción del mismo.

Nombre: Noria

Identificación: Número 4

Término municipal: Vilafranca del Penedès

Comarca: Alt Penedès

Tipología del yacimiento: Noria para la extracción de agua.

Cronología: Moderna

Protección existente:

Descripción:

Noria para la extracción de agua de un pozo situada frente al núcleo de Les Salines, a escasos metros al este de la masía número 3. Se trata de una estructura mal conservada, construida en ladrillo visto, localizada junto al camino –es decir, dentro del eje del trazado del P.H.N.- a la altura del P.K. 3,500 aproximadamente, en un campo de viña.

Medidas correctoras:

Este elemento se encuentra dentro del área afectada por las obras del P.H.N., de manera que habría que efectuar una descripción detallada y la pertinente documentación gráfica y fotográfica previa a su destrucción.

Nombre: Noria

Identificación: Número 5

Término municipal: Vilafranca del Penedès

Comarca: Alt Penedès

Tipología del yacimiento: Noria para la extracción de agua

Cronología: Moderna

Protección existente:

Descripción:

Noria situada en el campo de viña que se encuentra frente a la masía 3, en el núcleo de Les Salines. Se trata de un elemento etnológico de gran interés ya que constituye un ejemplo de la arquitectura rural tradicional. Construida con ladrillo visto, se conserva en muy buen estado la maquinaria de hierro para la extracción de agua y el enganche del animal que la accionaba. Está ubicada a la altura del P.K. 3,630 a unos 15 metros al sur del eje del P.H.N.

Medidas correctoras:

No se precisan ya que no está directamente afectado por el trazado. Su proximidad al mismo requerirá una especial atención en el seguimiento de la obra para que no se vea afectada.

Nombre: Casa Nova

Identificación: Número 6

Término municipal: Vilafranca del Penedès

Comarca: Alt Penedès

Tipología del yacimiento: Hábitat al aire libre sin estructuras visibles

Cronología: Edad del Hierro – época Ibérica

Protección existente: Llei 9/1993 del Patrimoni Cultural Català

Descripción:

El yacimiento se encuentra hoy día en una zona dedicada al cultivo de la vid y en alguna parcela cultivada con cereales. Se encuentra delimitada por la línea del ferrocarril en el NW y la autopista A-7 por el Norte, y la nueva vía del tren de alta velocidad (TGV) por el sur. Respecto al trazado del P.H.N. queda afectada la zona comprendida entre los P.K. 5,000 y 5,170. Su acceso se encuentra en la carretera que une el núcleo de Moja con el polígono industrial ubicado al sur de Vilafranca del Penedès. De aquí sale un camino paralelo a la autopista A-7 que nos conduce a la Casa Nova, actualmente Can Brugal, deshabitada. Un paso elevado nos permite superar la vía del tren y acceder al yacimiento. El año 1932 Pere Giró realizó unas prospecciones en esta área localizando diversos fragmentos de cerámica ibérica común a torno; asas, bordes planos, y pivotes de ánfora Ibérica. No se documenta ninguna estructura. Por otra parte en el 1969 L. Estrada cita el yacimiento con la existencia de habitaciones Ibéricas. Las pocas evidencias cerámicas solo nos indican en general una cronología de época Ibérica, sin concretar el período ni el tipo de yacimiento.

Los trabajos de prospección realizados con motivo del paso del P.H.N. no han permitido localizar fragmentos cerámicos en superficie, ya que es una zona intensamente cultivada, hecho que no permite descartar la presencia de restos en el subsuelo, dado los antecedentes.

Medidas correctoras:

El trazado previsto afecta uno de los extremos del yacimiento. Por ello y para comprobar si el proyecto de construcción del P.H.N. puede afectar elementos de interés arqueológico se recomienda la realización de rasas de delimitación en los puntos donde coincide el área de expectativa arqueológica con el trazado del proyecto. Estas rasas se realizarían con medios mecánicos y bajo el control de un arqueólogo.

Nombre: Camí de la Casa Nova

Identificación: Número 7

Término municipal: Olérdola

Comarca: Alt Penedès

Tipología del yacimiento: Asentamiento al aire libre

Cronología: Edad del Hierro- época Ibérica

Protección existente: Llei 9/1993 del Patrimoni Cultural Català

Descripción:

El yacimiento se encuentra situado a los pies del promontorio donde se encuentra el núcleo urbano de Moja, concretamente al noroeste. Ocupa una zona de viñedos, localizada a la derecha del camino que une el núcleo urbano con la Casa Nova, unos 350 metros antes de la misma. El sector de los hallazgos se localiza en las afueras del núcleo de Moja. A finales de los años 60 y principios de los 70 se documentaron restos arqueológicos, consistentes en cerámica ibérica, en la parte alta del margen derecho del camino que, desde Moja, en dirección a la vía del tren y a la autopista A7, enlaza con la Casa Nova. El área de dispersión de los materiales, actualmente muy escasos, se localiza concretamente al pie de una torre eléctrica. Respecto a la traza el yacimiento está separado unos 40 m. del eje, entre los P.K. 5,470 Y 5,680. Esta zona se vio afectada parcialmente por el paso del tren de alta velocidad, motivo por el cual se realizó una delimitación con rasas arqueológicas, resultando negativas en cuanto a la presencia de restos.

Medidas correctoras:

El trazado propuesto no afecta directamente el yacimiento. Sin embargo, y debido a su proximidad, será necesaria una especial atención de los trabajos de seguimiento arqueológico de la obra entre los PK 5+450 i 5+650.

Nombre: Santa Digna

Identificación: Número 8

Término municipal: Vilafranca del Penedès

Comarca: Alt Penedès

Tipología del yacimiento: asentamiento al aire libre

Cronología: Epipaleolítico-Neolítico

Protección existente: Llei 9/1993 del Patrimoni Cultural Català

Descripción:

El yacimiento se encuentra en la partida de Santa Digna, en una zona hoy día ocupada por una parcela yerma delimitada por la autopista A-7 al sur, la carretera de Vilafranca a Moja al oeste y un camino secundario al oeste. Su extensión era mayor, ya que se extendía por un lugar hoy día ocupado por un polígono industrial, cuya construcción supuso la realización de diversas excavaciones de urgencia. Si bien se encuentra al lado opuesto de la autopista por donde discurre el P.H.N., este tipo de yacimientos tienen una gran extensión, de manera que el actual límite (la A-7) es más una referencia que no un límite definitorio.

Medidas correctoras:

A pesar de estar situado el yacimiento al otro lado de la autopista, cabe remarcar que este tipo de asentamientos suelen tener una extensión considerable. Por esta razón es posible que los restos arqueológicos se puedan extender por la zona afectada por el P.H.N. Para comprobar si el proyecto de construcción del P.H.N. puede afectar elementos de interés arqueológico se recomienda la realización de rasas entre los PK 6+500 y 7+200. Estas rasas se realizarían con medios mecánicos y bajo el control de un arqueólogo.

Nombre: Ca l'Arnabat

Identificación: Número 9

Término municipal: Vilafranca del Penedès

Comarca: Alt Penedès

Tipología del yacimiento: Necrópolis.edificio religioso

Cronología: Medieval

Protección existente: Llei 9/1993 del Patrimoni Cultural Català

Descripción:

En un campo situado delante de Ca l'Arnabat aparecieron varias sepulturas formadas por losas planas y un lecho de guijarros. Los materiales se localizaron fuera de contexto después de las remociones agrícolas. Se documentan: cerámica estampillada paleocristiana, *tegulae* y huesos humanos. Al lado mismo de los enterramientos se abrieron unas catas con la intención de localizar la antigua ermita de Santa Digna. Aparecieron dos muros paralelos de 5 m. y 3'60 m. de longitud respectivamente. Entre los materiales recuperados tenemos fragmentos de *tegulae* y cerámica gris medieval. Se atribuyen estos restos a los cimientos del edificio religioso.

Medidas correctoras:

Como en el caso anterior, el yacimiento se encuentra al lado opuesto de la autopista A-7, una referencia topográfica actual más que un límite exacto del yacimiento. Por este motivo se recomienda realizar, entre los PK 7+200 y 7+500, rasas de delimitación arqueológica para determinar la presencia o ausencia de puntos de interés arqueológico dentro de la traza del P.H.N. relacionadas con este yacimiento.

Nombre: Pozo

Identificación: Número 10

Término municipal: Vilafranca del Penedès

Comarca: Alt Penedès

Tipología del yacimiento: Pozo

Cronología: Moderna

Protección existente:

Descripción:

Pozo situado en la partida de Cal Parent, cuya boca ha sido construida sobre la roca, hecho de mampostería. Está culminado por una cubierta cónica, y presenta un ventanal para poder extraer el agua, quedando el resto cubierto. Su localización se encuentra aproximadamente a la altura del P.K. 5,850 aproximadamente a unos 40 m. del eje de la traza del P.H.N.

Medidas correctoras:

No se precisan ya que no se encuentra directamente afectado. Debido a su proximidad deberá restarse especial atención a este punto durante el seguimiento arqueológico de la obra.

Nombre: Mas Rabasa

Identificación: Número 11

Término municipal: Vilafranca del Penedès

Comarca: Alt Penedès

Tipología del yacimiento: Posible villa romana

Cronología: Época romana –época medieval

Protección existente: Llei 9/1993 del Patrimoni Cultural Català

Descripción:

Este yacimiento había sido documentado en el "Inventari del Patrimoni Arqueològic" bajo dos nombres; Mas Rabassa I y Mas Rabassa II, diferenciando dos zonas. Una se encontraría junto al camino que discurre paralelo a la autopista A-7, a la altura de los P.K. 8,770 y 8,920, y pertenece al Mas Rabassa II, fechado en época ibérica/tardorepublicana. Unos metros más al sur se localiza el conocido como Mas Rabassa, fechado en épocas romana bajo imperial y medieval. Parece tratarse del mismo asentamiento, con una perduración durante todo el periodo romano y continuidad en época medieval. Cabe destacar que durante las tareas de prospección del trazado del P.H.N. realizadas durante el año 2002, se localizaron fragmentos cerámicos en superficie de época ibérica, y durante la presente prospección se localizaron sillares de piedra en uno de los lindes de las parcelas donde se ubica el yacimiento.

Medidas correctoras:

El trazado de la conducción transcurre por el límite norte del yacimiento, razón por la cual deberá realizarse la correspondiente delimitación arqueológica de la zona afectada. Esta delimitación consistirá en la realización de rasas de prospección que pueden llevarse a cabo de forma mecánica bajo la supervisión de un arqueólogo.

Nombre: Camí de Santa Maria dels Horts **Identificación:** Número 12

Término municipal: Vilafranca del Penedès **Comarca:** Alt Penedès

Tipología del yacimiento: Yacimiento al aire libre. Silos

Cronología: Edad del Bronce

Protección existente: Llei 9/1993 del Patrimoni Cultural Català

Descripción:

El acceso principal del yacimiento parte de la zona periférica e industrial al este del núcleo urbano de Vilafranca del Penedès (Barri del Molí d'en Rovira), donde nace el antiguo camino de Mas Rabassa. Este camino, de dirección este - sureste, lo seguimos hasta atravesar la autopista por un pequeño paso subterráneo. A continuación nos desviamos por la izquierda por un vial paralelo a la autopista A-7 y a 450 m. en dirección norte encontramos, a la derecha, el camino que lleva a la ermita románica de Sta. Maria dels Horts. El yacimiento se localiza a 50 m. del cruce, en el margen izquierdo del camino, entre campos de viña, y fue localizado casualmente en el año 1990 por J. Mestres. Destaca la presencia de un silo, así como fragmentos de cerámica, sílex y cuarzos.

Su posición respecto a la traza del P.H.N. lo sitúa dentro de la franja de 50 m. situada al sur del eje central, entre los P.K. 9,240 y 9,550.

Medidas correctoras:

El trazado previsto transcurre por el límite oeste del yacimiento, razón por la cual deberá procederse a la correspondiente delimitación arqueológica previa. Esta delimitación consistirá en la realización de rasas mecánicas bajo control arqueológico.

Nombre: Vinya del Pau

Identificación: Número 13

Término municipal: Vilafranca del Penedès

Comarca: Alt Penedès

Tipología del yacimiento: Yacimiento al aire libre. Silos

Cronología: Época ibérica

Protección existente: Llei 9/1993 del Patrimoni Cultural Català

Descripción:

La viña conocida como Vinya del Pau se encuentra inmediatamente al sur de los viñedos donde se localiza el yacimiento del Camí de Sta. Maria dels Horts, separados ambos por un camino secundario de acceso a las fincas. La similitud de los hallazgos, hace pensar que se trate del mismo asentamiento, de gran extensión y perduración cronológica, documentado con dos nombres diferentes.

Medidas correctoras:

No son necesarias en las fincas correspondientes a la Vinya del Pau ya que no se ven directamente afectadas. Sí que se afecta la parte del yacimiento correspondiente al Camí de Santa Maria dels Horts (punto 12) para el cual ya hemos propuesto las medidas correctoras correspondientes.

Nombre: Cinc Ponts

Identificación: Número 14

Término municipal: Vilafranca del Penedès

Comarca: Alt Penedès

Tipología del yacimiento: Hábitat al aire libre sin estructuras

Cronología: Época ibérica

Protección existente: Llei 9/1993 del Patrimoni Cultural Català

Descripción:

El área en que se hicieron los hallazgos se encuentra justo al lado de la autopista A-7 bajo la misma línea de alta tensión, accediendo a partir de la carretera de Barcelona-Valencia (N-340), y siguiendo el camino de la izquierda que corre paralelo al carril de salida de la autopista A-7.

En las diferentes prospecciones efectuadas se recogieron fragmentos de industria lítica en sílex y algún fragmento de cerámica ibérica a torno común.

Si bien el yacimiento ha quedado definido en el lado oeste de la autopista, la extensión de este tipo de asentamientos puede hacer que se expanda por la zona del trazado.

Medidas correctoras:

Inicialmente este yacimiento no parece verse afectado por el trazado propuesto. Sin embargo, la extensión que suelen tener este tipo de asentamientos hace que recomendamos una especial atención en el seguimiento arqueológico de la obra para la zona comprendida entre los PK 9+800 i 10+500.

Nombre: Vina de cal Monjo

Identificación: Número 15

Término municipal: Vilafranca del Penedès

Comarca: Alt Penedès

Tipología del yacimiento: Asentamiento al aire libre sin estructuras visibles.

Cronología: Épocas ibérica i romana

Protección existente: Llei 9/1993 del Patrimoni Cultural Català

Descripción:

Yacimiento localizado en el transcurso de los actuales trabajos de prospección. Se sitúa en una viña donde se documentaron fragmentos cerámicos pertenecientes a época ibérica y material constructivo posiblemente de época romana. Se encuentra afectado directamente por la traza del P.H.N. concretamente a la altura de los P.K. 10,380-10,560.

Medidas correctoras:

La prospección ha permitido localizar fragmentos cerámicos de época romana e ibérica en superficie, indicios de un yacimiento en las proximidades. Por ello es necesaria la realización de la correspondiente delimitación arqueológica consistente en la realización de rasas mecánicas bajo control arqueológico.

Nombre: Hostal Nou

Identificación: Número 16

Término municipal: Olérdola

Comarca: Alt Penedès

Tipología del yacimiento: Posible villa romana

Cronología: Época romana

Protección existente: Llei 9/1993 del Patrimoni Cultural Català

Descripción:

En la actualidad este yacimiento se encuentra bastante afectado, ya que aquí se construyó el polígono industrial Sant Pere de Molanta, en una zona donde se habían localizado restos materiales de época romana e ibérica en superficie, quizás relacionados con la presencia de una villa de época tardorepublicana.

Medidas correctoras:

Dada la proximidad de la traza con el lugar de los hallazgos en superficie, sería recomendable prestar especial atención a esta zona durante el seguimiento arqueológico de la ejecución de la obra.

Nombre: Estercolero

Identificación: Número 17

Término municipal: Olérdola

Comarca: Alt Penedès

Tipología del yacimiento: Edificio para almacenar estiércol

Cronología: Contemporánea

Protección existente: Llei 9/1993 del Patrimoni Cultural Català

Descripción:

Edificio de planta baja, de estilo modernista, formado por tres naves con cubierta de bóveda rebajada. Se trata de una estructura rectangular hecha con ladrillo visto, que en el cuerpo superior presenta ventanas a modo de respiraderos, creando una especie de enrejado realizado con material latericio.

Se encuentra en una viña a unos 30 m. de distancia del eje de la traza, aproximadamente en el P.K. 11,250. Su función queda explicada gracias a una inscripción sobre su puerta principal, donde se lee "femer" (estercolero). En la actualidad ya no parece utilizarse como estercolero.

Medidas correctoras:

No son necesarias ya que no se ve afectado. Dadas sus excepcionales características es necesaria una especial atención a los trabajos realizados en esta zona con la finalidad de asegurar que no se toque.

Nombre: Pla de la Torre

Identificación: Número 18

Término municipal: Sant Cugat Sesgarrigues

Comarca: Alt Penedès

Tipología del yacimiento: Indeterminada

Cronología: Ibérica i romana

Protección existente: Llei 9/1993 del Patrimoni Cultural Català

Descripción:

En una serie de viñas situadas a lo largo de la traza, en el lado este del camino, se han hallado restos arqueológicos en superficie durante la presente prospección consistentes en fragmentos de cerámica ibérica. Se trata de material disperso en una superficie bastante amplia, que abarca del P.K. 11,380 al P.K. 12,160.

Medidas correctoras:

Estos hallazgos superficiales podrían indicar la conservación de más restos arqueológicos en el subsuelo. Por este motivo sería necesaria la realización de rasas de delimitación arqueológica. Estas rasas pueden hacerse de forma mecánica siempre bajo la supervisión de un arqueólogo.

Nombre: Ségols 2

Identificación: Número 19

Término municipal: La Granada

Comarca: Alt Penedès

Tipología del yacimiento: Asentamiento alaire libre.

Cronología: Neolítico - Edad del Bronce

Protección existente: Llei 9/1993 del Patrimoni Cultural Català

Descripción:

La zona donde se localizó el yacimiento de épocas neolítica y de la edad del bronce está ocupada actualmente por cultivos de vid. Se encuentra a pocos metros del denominado Pla de la Torre y a unos 200 m. al este del trazado del P.H.N.

Medidas correctoras:

No son necesarias ya que no se ve directamente afectado. Se recomienda una especial atención del seguimiento arqueológico de la obra en esta ya que este tipo de yacimientos suelen ser bastante extensos y dispersos.

Nombre: Centre de Telecomunicacions de La Granada	Identificación: Número 20
	Comarca: Alt Penedès
Término municipal: La Granada	
Tipología del yacimiento: Indeterminada	
Cronología: Época romana	
Protección existente: Llei 9/1993 del Patrimoni Cultural Català	

Descripción:

Yacimiento documentado durante las tareas de prospección del año 2002. Está afectado por la traza del P.H.N. En una viña adyacente a dicho centro de telecomunicaciones se documentaron varios fragmentos de cerámica romana de época tardorepublicana, hecho que se ha confirmado en el transcurso de la presente prospección arqueológica. Las características de la intervención no permiten precisar si este hallazgo puede relacionarse con la presencia de un asentamiento de esta cronología en la zona, ni precisar la tipología del yacimiento ni su alcance real.

Respecto a la traza del P.H.N. este yacimiento se ve afectado entre los P.K. 13,100 y 13,240.

Medidas correctoras:

Para poder establecer la entidad de los restos documentados superficialmente habría que realizar rasas de delimitación en la zona del yacimiento afectada por la traza del P.H.N. De esta manera se podría establecer la presencia o ausencia de más restos en el subsuelo y la tipología de los mismos.

Nombre: Cal Cremet

Identificación: Número 21

Término municipal: Avinyonet del Penedès

Comarca: Alt Penedès

Tipología del yacimiento: Masía

Cronología: Época moderna

Protección existente:

Descripción:

Masia formada por la vivienda y dependencias anexas que ha sido restaurada en fecha reciente. Se encuentra a escasos 40 m. al este del eje de la traza del P.H.N.

Medidas correctoras:

No son necesarias ya que no esta afectado directamente. Será suficiente extremar las precauciones en el momento de la ejecución del proyecto para evitar cualquier afectación involuntaria.

Nombre: Cal Marcel

Identificación: Número 22

Término municipal: Avinyonet del Penedès

Comarca: Alt Penedès

Tipología del yacimiento: Zona de hábitat sin estructuras

Cronología: Época romana

Protección existente: Llei 9/1993 del Patrimoni Cultural Català

Descripción:

Este yacimiento ocupa la parcela situada entre las masías de Cal Cremet y de Cal Marcel, donde se pueden ver actualmente en superficie numerosos fragmentos de *dolium*, ánfora, cerámica común y algún bloque de piedra tallado, que nos hacen pensar en algún tipo de yacimiento de época romana.

Medidas correctoras:

No son necesarias ya que no está directamente afectado. Aún así, recomendamos una especial atención de esta zona durante el seguimiento arqueológico de las obras.

Nombre: Cal Castellet

Identificación: Número 23

Término municipal: Avinyonet del Penedès

Comarca: Alt Penedès

Tipología del yacimiento: Masías

Cronología: Épocamoderna

Protección existente:

Descripción:

Se trata de un barrio formado por diferentes viviendas rurales típicas, muchas de ellas en estado ruinoso, mientras que otras se han reparado en fecha reciente. Este conjunto se encuentra a tan solo 15 m. del eje de la traza del P.H.N.

Medidas correctoras:

En principio son necesarias ya que el conjunto no está directamente afectado por la obra. Sin embargo y dada la cercanía de las construcciones con la traza habrá que extremar las precauciones para asegurar que así sea.

Nombre: Pou de cal Castellet

Identificación: Número 24

Término municipal: La Granada

Comarca: Alt Penedès

Tipología del yacimiento: Pozo

Cronología: Época moderna

Protección existente:

Descripción:

Pozo de planta cuadrada que cuenta con un engranaje de dos ruedas metálicas para facilitar la extracción de agua. Al lado mismo se ha construido una balsa para almacenar el agua extraída. Ha sido arreglado hace poco tiempo. Se ha localizado en el límite de un viñedo con una finca dedicada a cultivos hortícolas, a la altura del P.K. 14,360, y a unos 20 m. al sudeste del eje de la traza.

Medidas correctoras:

No son necesarias ya que no está directamente afectado. Será suficiente con extremar las precauciones durante la ejecución de la obra.

Nombre: Vinyes del Castellet

Identificación: Número 25

Término municipal: La Granada

Comarca: Alt Penedès

Tipología del yacimiento: Indeterminada

Cronología: Época romana

Protección existente: Llei 9/1993 del Patrimoni Cultural Català

Descripción:

En unas viñas se ha podido detectar, durante la presente prospección, la presencia de cerámica romana de diversas clases: vajilla común, fragmentos de contenedores anfóricos y vajilla fina del tipo terra sigillata. Esta parcela se encuentra a la altura de los P.K. 14, 670 y 14,790, y está delimitada al noroeste por el camino que discurre paralelo a la autopista A-7, y por caminos de paso agrícolas a noreste y sudeste.

Medidas correctoras:

Este punto de interés arqueológico, documentado durante la presente prospección, podría esconder en el subsuelo restos de interés. Por este motivo habría que realizar rasas de delimitación bajo control arqueológico para determinar la presencia o no de restos arqueológicos y la tipología de los mismos.

Nombre: Torre del Moro

Identificación: Número 26

Término municipal: Subirats

Comarca: Alt Penedès

Tipología del yacimiento: Villa romana

Cronología: Época romana

Protección existente: Llei 9/1993 del Patrimoni Cultural Català

Descripción:

Se trata de una villa romana de considerable importancia, a tenor de la potencia de las estructuras y la cantidad de material aún visible en superficie, localizada en unas viñas a 200 m. del núcleo de Ca l'Almirall. Los restos visibles corresponden a un gran muro hecho con la técnica del *opus caementicium* encofrado siendo visibles las marcas de los tablones y los traveseros de madera usados en su construcción. En las inmediaciones de la pared vista se han localizado numerosos fragmentos cerámicos de época romana, principalmente material constructivo (*tegulae*, *imbrices*), terra sigillata africana A, cerámica campaniense, y contenedores anfóricos.

El yacimiento se encuentra a la altura de los P.K.16,200 y 16,860, pasando la traza del P.H.N. justo por el centro del campo de viña donde se encuentran los restos arqueológicos, y a corta distancia del muro visible de la villa romana.

Medidas correctoras:

En la zona de paso del P.H.N. se observa gran cantidad de material en superficie y es posible la presencia de más estructuras en el subsuelo. Por este motivo deberían realizarse rasas para delimitar la presencia o no de restos arqueológicos en el área afectado por la traza. Estas rasas pueden realizarse de forma mecánica bajo la supervisión de un arqueólogo.

Nombre: Can Bosc

Identificación: Número 27

Término municipal: Subirats

Comarca: Alt Penedès

Tipología del yacimiento: Indeterminada

Cronología: Épocas ibérica y romana

Protección existente: Llei 9/1993 del Patrimoni Cultural Català

Descripción:

Yacimiento documentado durante las tareas de prospección del año 2002 sobre la traza del P.H.N. Se han localizado diversos fragmentos de cerámica ibérica y romana. Este hecho puede relacionarse con la presencia de un asentamiento de esta cronología en la zona. Las características de la intervención realizada no permiten precisar la tipología del yacimiento ni su alcance real. Los materiales se han localizado en unos campos de vid, a la altura de los P.K. 16,930-17,230.

Medidas correctoras:

El trazado propuesto transcurre por una parte limítrofe de esta área de expectativa arqueológica razón por la cual sería necesario realizar rasas mecánicas de delimitación arqueológica en la zona afectada para así determinar la presencia o no de restos en el subsuelo.

Nombre: Can Maristany

Identificación: Número 28

Término municipal: Subirats

Comarca: Alt Penedès

Tipología del yacimiento: Masía

Cronología: Época moderna

Protección existente:

Descripción:

Actualmente un cartel identifica con una nueva nomenclatura esta masía (*Caves de Carles de Lavern*). Se trata de un gran edificio central de planta rectangular, con dos pisos de altura y una estructura en forma de torre en un extremo. Cuenta con numerosas dependencias anexas de planta baja y primer piso y un pequeño patio lateral, quedando todo el conjunto cerrado por un muro.

Su localización lo sitúa a la altura del P.K. 17,860 y dista unos 20 m. del eje de la traza del P.H.N.

Medidas correctoras:

No son necesarias ya que no está directamente afectada.

Nombre: Cal Bou

Identificación: Número 29

Término municipal: Subirats

Comarca: Alt Penedès

Tipología del yacimiento: Masía

Cronología: Época moderna

Protección existente:

Descripción:

Se trata de una gran estructura actualmente en estado ruinoso. En su momento debió ser una masía de gran importancia, formada por un cuerpo central con diversas dependencias anexas, incluso una capilla, todo cerrado por un muro que rodeaba y unificaba el conjunto. El actual estado de abandono y ruina deja ver la técnica constructiva utilizada, destacando el uso de la tapia enlucida con una capa de mortero, alternando con la mampostería. Las puertas y ventanas están rematadas por elementos de piedra trabajados formando relieves con decoraciones geométricas y vegetales.

Se encuentra situada en una elevación, a la altura del P.K. 18,520 y separado unos 50 m. del eje de la traza del P.H.N.

Medidas correctoras:

No son necesarias ya que no está directamente afectada.

Nombre: Vinya de cal Bou

Identificación: Número 30

Término municipal: Subirats

Comarca: Alt Penedès

Tipología del yacimiento: Indeterminada

Cronología: Época romana

Protección existente: Llei 9/1993 del Patrimoni Cultural Català

Descripción:

En unas viñas situadas al norte de la masía de Cal Bou, limitando con el Torrent del Bou en el extremo meridional, se han encontrado durante la presente prospección diversos fragmentos cerámicos. Se trata contenedores anfóricos de época romana y cerámica de tradición ibérica. Este yacimiento se encuentra a la altura de los P.K. 19,080 y 19,300 y está afectado directamente por el paso del P.H.N.

Medidas correctoras:

Para determinar la realidad arqueológica del subsuelo de este yacimiento habría que realizar rasas mecánicas bajo control arqueológico. De este modo se podría determinar la presencia o no de elementos de interés y su tipología.

Nombre: Torre Ramona

Identificación: Número 31

Término municipal: Subirats

Comarca: Alt Penedès

Tipología del yacimiento: Construcción fortificada gótica tardía-renacentista

Cronología: Siglo XVI

Protección existente: BCIN

Descripción:

Se trata de una barriada formada por diversas casas rurales típicas, una iglesia y la que da origen al núcleo. Ésta es una construcción de planta cuadrangular formada de planta baja, piso y buhardilla con patio central abierto, y cubierta a cuatro vertientes. El portal de acceso está hecho con un arco de medio punto de dovelas, y las ventanas presentan los umbrales y voladizos decorados con piedras molduradas rematas en algunos casos con ménsulas decorativas. Estaba rodeada por una muralla, que hacía del edificio una imponente masía fortificada.

Medidas correctoras:

No son necesarias ya que este conjunto no está directamente afectado por el trazado propuesto.

Se ha señalado su presencia por la proximidad al área de la traza, ya que es un monumento protegido declarado BCIN, máxima protección que marca la ley.

Nombre: Torre Ramona

Identificación: Número 32

Término municipal: Subirats

Comarca: Alt Penedès

Tipología del yacimiento: Villa romana

Cronología: Épocas ibérica i romana

Protección existente: Llei 9/1993 del Patrimoni Cultural Català

Descripción:

Actualmente este yacimiento está ocupado por una zona de viñas situadas en los alrededores del núcleo de Torre Ramona, entre el P.K. 22,650 al P.K. 23,130. En esta zona se encontraron diversos materiales arqueológicos como cerámica ibérica, piedras de molino, y posibles estructuras funerarias tipo columbarios.

Medidas correctoras:

En el tramo del P.H.N. que discurre por este lugar se deberían realizar rasas arqueológicas, para de este modo determinar la presencia de elementos de interés arqueológico y su tipología.

Nombre: Vinya de les Paretas

Identificación: Número 33

Término municipal: Gelida

Comarca: Alt Penedès

Tipología del yacimiento: Villaromana

Cronología: Época romana

Protección existente: Llei 9/1993 del Patrimoni Cultural Català

Descripción:

Los restos arqueológicos se encuentran en las terrazas superiores del río Anoia, en una zona donde hoy se encuentran campos de cultivo, algunos yermos y otros ocupados por viñedos. El sector ha sido afectado en gran medida por la construcción de ejes viarios y redes de servicios, como el paso del gaseoducto. Se han llevado a cabo intervenciones arqueológicas que han permitido documentar la *pars rustica* y la *pars urbana* de la villa. Se cree que esta villa podría estar relacionada con la *Mansio AD FINES*.

Medidas correctoras:

Si bien los restos no se encuentran afectados directamente por la franja de 50 m. a ambos lados de la traza del P.H.N., la extensión de este tipo de yacimientos hace aconsejable la una especial atención en el seguimiento arqueológico de los rebajes que se lleven a cabo en este punto.

Nombre: Masía

Identificación: Número 34

Término municipal: Gelida

Comarca: Alt Penedès

Tipología del yacimiento: Masía

Cronología: Época moderna

Protección existente:

Descripción:

Se trata de una masía formada por diversos elementos arquitectónicos unidos entre sí por un muro que los rodea. Está situada al borde de un barranco, en el extremo nororiental de la urbanización Nova Gelida. Los restos conservados, parcialmente en ruina, están hechos de mampostería.

Su localización respecto a la traza del P.H.N. la sitúa a la altura del P.K. 28,400, y a 50 m. al sur del eje central.

Medidas correctoras:

No son necesarias ya que no está directamente afectada.

Nombre: Caseta

Identificación: Número 35

Término municipal: Castellví de Rosanes

Comarca: Alt Penedès

Tipología del yacimiento: Caseta de payés

Cronología: Época moderna

Protección existente:

Descripción:

Se trata de una caseta situada dentro de un recinto cerrado de cría de caballos, a la que no hemos podido tener acceso directo. Está construida con obra de mampostería, y parece restaurada de hace poco tiempo.

Medidas correctoras:

No son necesarias ya que no está directamente afectada.

Nombre: Aljub de Miralles

Identificación: Número 36

Término municipal: Castellví de Rosanes

Comarca: Baix Llobregat

Tipología del yacimiento: Aljibe

Cronología: Época moderna

Protección existente:

Descripción:

Aljibe para el almacenaje de agua localizado en una viña junto al límite meridional de la finca. Está hecho con obra de mampostería, y presenta una cubierta de bóveda revestida de ladrillos. En el subsuelo, junto al aljibe, hay excavados dos pequeños depósitos de menor tamaño de los que se puede ver la cubierta, formada por cúpulas

Medidas correctoras:

No son necesarias ya que no está directamente afectado. Se recomienda, sin embargo una especial atención durante la ejecución de la obra ya que la traza se localiza a escasos 20 metros.

Nombre: Caseta

Identificación: Número 37

Término municipal: Castellví de Rosanes

Comarca: Baix Llobregat

Tipología del yacimiento: Caseta de payés

Cronología: Año 1915

Protección existente:

Descripción:

Caseta de reducidas dimensiones hecha con obra de mampostería, con tejado a un agua y recientemente arreglada. Sobre la puerta hay una inscripción con la fecha, que data del año 1915.

Medidas correctoras:

Elemento de valor etnográfico que se ve afectado por la traza. En caso de ser desmontada debería realizarse previamente la documentación gráfica, fotográfica y descriptiva de la misma.

Nombre: Caseta

Identificación: Número 38

Término municipal: Martorell

Comarca: Baix Llobregat

Tipología del yacimiento: Caseta de payés

Cronología: Época moderna

Protección existente:

Descripción:

Caseta hecha con obra de mampostería, de unos 2 x 3 m. de planta aproximadamente, y cubierta a una vertiente hecha con ladrillos. Se ha localizado en una viña y parece estar directamente afectada por la traza del P.H.N.

Medidas correctoras:

Elemento de valor etnográfico que se ve afectado por la traza. Como ya hemos comentado en los casos precedentes, si tuviera que ser desmontada debería realizarse previamente la documentación gráfica y descriptiva de la misma

Nombre: Masía

Identificación: Número 39

Término municipal: Martorell

Comarca: Baix Lloregat

Tipología del yacimiento: Masía

Cronología: Época moderna

Protección existente:

Descripción:

Esta edificación se localiza en un campo de cultivo actualmente yermo, dominando la parte superior del barranco del Torrent de Can Pasteller. Estructuralmente está construida siguiendo la morfología de las casetas de "payés", de planta rectangular y planta baja, con tejado a una vertiente. Lo que la caracteriza son las dimensiones, de unos 4 x 7 m. de lado aproximadamente, y el añadido de una especie de porche en la parte delantera. Se encuentra situada a la altura del P.K. 32,800, unos 30 m. al noroeste del eje de la traza.

Medidas correctoras:

No son necesarias ya que no está directamente afectada.

Nombre: Can Pasteller

Identificación: Número 40

Término municipal: Martorell

Comarca: Baix Llobregat

Tipología del yacimiento: Masía

Cronología: Siglo XVII

Protección existente: BCIL (Incluida en el catálogo municipal)

Descripción:

Se trata de una gran edificación construida en el borde del barranco que domina el Torrent de Can Pasteller, actualmente ocupado por bosque de pino y bajo bosque mediterráneo. La masía está formada por diversos edificios, rodeados por un muro, que forman un conjunto de grandes dimensiones, actualmente en estado bastante ruinoso y parcialmente usada como almacén de máquinas de lavar usadas, lo que no oculta el esplendor de otro tiempo de esta masía. Probablemente la edificación está levantada sobre los restos de alguna de las casas que integraban el antiguo priorato de Sant Genís de Rocafort.

Respecto a la traza del P.H.N. se encuentra situada a la altura del P.K. 32,860 y a unos 20 m. al sudeste de la misma.

Medidas correctoras:

No son necesarias ya que no está directamente afectada.

6.- CONCLUSIONES

La prospección realizada ha permitido documentar, siempre con los condicionantes de visibilidad que el terreno permitía, 40 puntos de interés patrimonial que se pueden ver afectados en mayor o menor grado por la traza del P.H.N. en su tramo V. Los puntos son los siguientes:

- 1.- Noria
- 2.- Masía
- 3.- Masía
- 4.- Noria
- 5.- Noria
- 6.- Casa Nova
- 7.- Camí de la Casa Nova
- 8.- Santa Digna
- 9.- Ca l'Arnabat
- 10.- Pozo
- 11.- Mas Rabassa
- 12.- Camí de Santa Maria dels Horts
- 13.- Vinya del Pau
- 14.- Cinc Ponts
- 15.- Vinya de Cal Monjo
- 16.- Hostal Nou
- 17.- Estercolero (Ferrer)
- 18.- Pla de la Torre
- 19.- Ségols 2
- 20.- Centre de Telecomunicacions de la Granada
- 21.- Cal Cremet
- 22.- Cal Marcel
- 23.- Cal Castellet
- 24.- Pozo
- 25.- Vinyes de Cal Castellet
- 26.- Torre del Moro

- 27.- Can Bosc
- 28.- Can Maristany
- 29.- Cal Bou
- 30.- Vinya de Cal Bou
- 31.- Torre Ramona
- 32.- Yacimiento de Torre Ramona
- 33.- Vinya de les Paretas
- 34.- Masía
- 35.- Caseta
- 36.- Aljub de Miralles
- 37.- Caseta
- 38.- Caseta
- 39.- Masía
- 40.- Can Pasteller

De estos puntos de interés patrimonial documentados a lo largo del tramo V de la traza del P.H.N. un total de 20 son yacimientos arqueológicos o zonas de expectativa arqueológica. Estos son la Casa Nova (6), el Camí de la Casa Nova (7), Santa Digna (8), Ca l'Arnabat (9), Mas Rabassa (11), el Camí de Santa Maria dels Horts (12), la Vinya del Pau (13), Cinc Ponts (14), la Vinya de Cal Monjo (15), Hostal Nou (16), el Pla de la Torre (18), Sègols 2 (19), el Centre de Telecomunicacions de la Granada (20), Cal Marcel (22), Vinyes de Cal Castellet (25), Torre del Moro (26), Can Bosc (27), Vinya de Cal Bou (30), Torre Ramona (32) y Vinya de les Paretas (33). De estos algunos de ellos ya estaban catalogados en el *Inventari del Patrimoni Arqueològic* de la Generalitat de Catalunya, como son los números 6, 7, 8, 9, 11, 12, 13, 14, 16, 19, 22, 26, 27, 32 y 33. El resto se han documentado durante los trabajos de prospección presentes, como son los números 15, 18, 25 y 30. Por último el yacimiento número 20 se documentó durante las prospecciones del año 2002 también motivadas por el proyecto de ejecución del P.H.N.

De estos yacimientos cabría destacar que algunos de ellos se encuentran directamente afectados por la traza del P.H.N. Estos yacimientos son 10 en total: Casa Nova, Mas Rabassa, Camí de Santa Maria dels Horts, Vinya de Cal Monjo, Pla de la

Torre, Centre de Telecomunicacions de la Granada, Vinyes de Cal Castellet, Torre del Moro, Vinya de Cal Bou y Torre Ramona. El resto de yacimientos, si bien no parecen quedar dentro de la franja de 50 m. a los lados del eje de la traza, su proximidad y la gran extensión que suelen tener² hace que deban ser tenidos en cuenta.

El resto son puntos de indudable valor histórico y etnográfico, destacando también algunas edificaciones por su valía arquitectónica. Cabe remarcar una serie de norias para la extracción de agua mediante tracción animal, conocidas como "sínies" (puntos 1, 4, y 5), una serie de casetas de "payés" relacionadas con las labores agrícolas (puntos 35, 37 y 38). Destacan algunas estructuras para el almacenamiento de agua (puntos 10, 24 y 36), así como viviendas rurales típicas del tipo masía (puntos 2, 3, 21, 23, 28, 29, 34, 39 y 40) y un edificio de estilo modernista dedicado al almacenaje de estiércol (punto 17). En conjunto se trata de una serie de elementos de interés que deben ser tenidos en cuenta, ya que forman parte de un legado histórico reciente en vías de desaparición, por lo cual debería realizarse una completa documentación previa a su desaparición en los casos en que vayan a verse afectados.

Por último cabe destacar el conjunto arquitectónico tardo medieval y renacentista formado por Torre Ramona, que cuenta con el máximo grado de protección de la Llei 9/93 del Patrimoni Cultural Català (BCIN).

² Hay que señalar que mayoritariamente estos puntos de interés arqueológico se conocen gracias a prospecciones superficiales o a intervenciones puntuales de urgencia, lo que no permite determinar con exactitud sus límites.

7.- MEDIDAS CORRECTORAS

Las medidas correctoras respecto al impacto sobre el patrimonio cultural del proyecto de construcción del P.H.N. en su tramo V han de consistir, en primer lugar, en el seguimiento arqueológico de todos los movimientos de tierra que se efectúen hasta llegar al substrato geológico. Este seguimiento es imprescindible por varias razones; en primer lugar porque hay estructuras arqueológicas que no son visibles en superficie; y en segundo lugar porque debe tenerse en cuenta que en muchos lugares la espesa vegetación, o el tratarse de fincas cerradas al paso, no se ha podido completar satisfactoriamente la prospección.

Las áreas de expectativa arqueológica han de ser objeto de delimitación arqueológica para comprobar la extensión real de los restos documentados en superficie. Esta delimitación arqueológica consiste en la excavación de rasas que pueden hacerse de forma mecánica bajo control arqueológico. Si estas rasas resultan negativas no habrá impedimento para continuar la obra y si resultan positivas respecto a la presencia de restos de interés arqueológico habrá que realizar una excavación arqueológica en extensión de la zona afectada para que la Dirección General del Patrimoni Cultural de la Generalitat de Catalunya se pueda pronunciar sobre la viabilidad del proyecto.

Los puntos de interés etnográfico que sean compatibles con la realización del proyecto deben ser correctamente documentados antes de su afectación total o parcial. En algunos casos esta documentación debe ser precedida por trabajos de limpieza y excavación arqueológica. La documentación, una vez limpio el elemento de interés etnográfico, consistirá en una detallada descripción y en el registro gráfico y fotográfico.

8.- BIBLIOGRAFÍA

.AA. VV. (1973): *Els Castells Catalans*. Ed. Dalmau, Barcelona.

AA.VV. *Gran Geografia Comarcal de Catalunya*.

AA.VV. (1990), " Catàleg de Monuments i Conjunts Històrico-Artístics de Catalunya", Direcció General del Patrimoni Cultural, Servei del Patrimoni Arquitectònic de Catalunya, Barcelona.

Adell, J.A. (1992) "Avinyonet del Penedès" *Catalunya Romànica vol. XIX*.

.Aguilera, A.; Pou, J. (Inèdit) *Vinya de les parets (Gelida).Informe de l'excavació d'urgència*", entregado al Servei d'Arqueologia de la Generalitat de Catalunya.

Barral, X.(1979), *Les pintures murals d'Olièrdola, Calafell i Marmellà*, Artestudi.

Baucells, J. "Notes històriques del Priorat de Sant Genís de Rocafort", *SOLC*, Martorell, nº 9 al 51.

Bosch, R. (1986) "Castell de Subirats", *Notes històriques sobre Sant Sadurní d'Anoia i Subirats*

Camps, J. (1965): *Les cases pairals catalanes*, Barcelona.

Carafí, E.; Mauri, A. (1984) *El castell de Gelida. Síntesi arquitectònica, històrica i literària per al seu millor coneixement*.

CODEX (1995) *Memòria de la intervenció arqueològica duta a terme al castell de Gelida (Alt Penedès)*, Memòria inèdita entregada en el Servei d'Arqueologia de la Generalitat de Catalunya.

CODEX 1999: *Memòria de les intervencions Arqueològiques en el traçat de L'Autopista A-16. Tram Sitges –El Vendrell.*

CODEX 2002: *Memoria de las prospecciones arqueológicas en el Tramo I del "Plan Hidrológico Nacional" (Xerta-Arbrera).*

Cruanyes (1980): *Esglésies romàniques del Penedès.* Vilafranca del Penedès.

Cruañes, E. (1990) *Esglésies, romàniques de les comarques tarragonines.* Vilafranca del Penedès.

De la Vega, J. (1977) "Dades per al coneixement de la prehistòria de Gelida" *Revista Mediterrània*

Ferrer, A.; Giró, P.; "La colección prehistórica del Museo en Vilafranca del Penedès", *Ampurias V*, pp. 185-210.

Grup d'Estudis Martorellenc (1982): *Pont del Diable. VIIIè Centenari de l'obra gòtica 1283-1983.* Martorell.

Giró, P. (1964-1965), "Notas de Arqueología de Cataluña y Baleares. Sant Cugat Sessgarrigues", *Ampúrias*, vols. XXVI-XXVII, p.273.

IPAC (1986)*Inventari del Patrimoni Arquitectònic de Catalunya-2, l'Alt Penedès,* Barcelona.

Llorach, S. (1988) *Subirats. Visió general d'un municipi de l'Alt Penedès.*

Muñoz, J.M. y otros (1990) *Catàleg de Monuments i Conjunts històrico-artístics de Catalunya.*

Pagès i Paretas, M. (1984): *Les esglésies pre-romàniques a la comarca del Baix Llobregat.* Institut d'Estudis Catalans, Barcelona.

Rauret, A M. (1963), *El proceso de la primitiva población del Penedès*. Memoria de Licenciatura, Universitat de Barcelona.

Ripoll Perelló, E.(1977), *Olèrdola. Guia Itinerària*, Barcelona.

Virola i Blonda A.(1982), "El Penedes i l'Anoia", *Gran geografia comarcal de Catalunya*, Barcelona.

Virella, X.(1983). *Catàleg Arqueològic del Penedès*, 9.

DOCUMENTACIÓN FOTOGRÁFICA



1.- Noria



2.-Masia



3.- Masia



4.- Noria



5.- Noria



6.- Casa Nova



7.-Camí de la Casa Nova



8.-Santa Digna



9.-Ca l'Arnabat



10.- Pozo



11.- Mas Rabassa



12.- Camí de Santa Maria dels Horts



13.- Vinya del Pau



14.- Cinc Ponts



15.- Vinya de cal Monjo



16.- Hostal Nou



17.- Femer (estercolero)



18.- Pla dela Torre



19.- Sègols 2



20.- Centre de Telecomunicacions de la Granada



21.- Cal Cremet



22.- Cal Marcel



23.- Cal Castellet



24.- Pozo



25.- Vinyes del Castellet



26.- Torre del Moro



27.- Can Bosc



28.- Can Maristany



29.- Cal Bou



30.- Vinya de Cal Bou



31.- Torre Ramona



32.- Yacimiento de Torre Ramona



33.- Vinya de les Parets



34.- Masia



35.- Caseta



36.- Aljub de Miralles



37.- Caseta



38.- Caseta

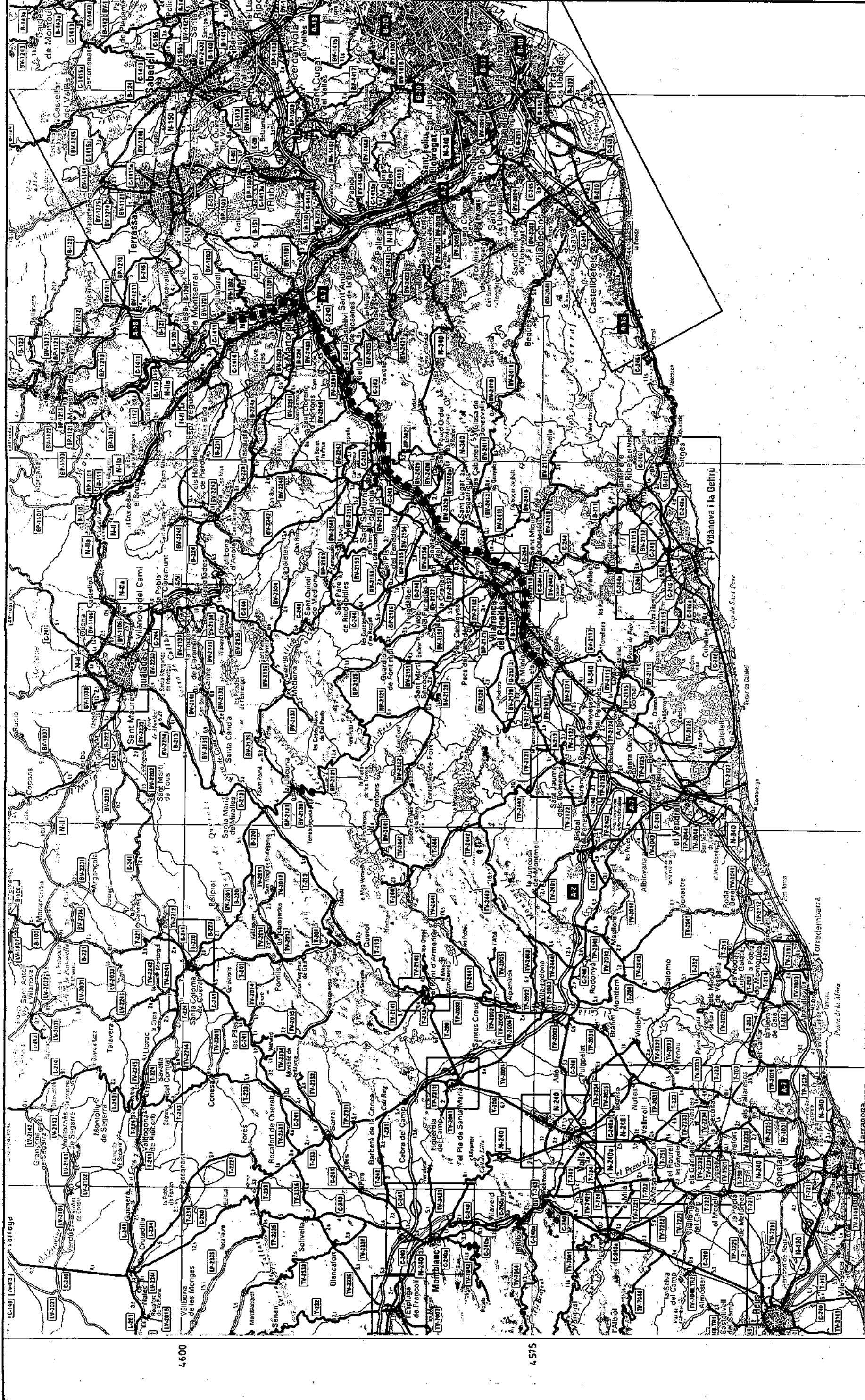


39.- Masia

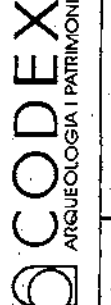



40.- Can Pasteller

DOCUMENTACIÓN PLANIMÉTRICA



4.600 4.575 375 4.25 350

 CODEX ARQUEOLOGIA I PATRIMONI	INTERVENCIÓN		Nº
	Informe y proyecto de intervención arqueológica de la zona delimitada por el Plan de Ordenación Municipal (POM) y el Plan del PRH, Ramal Norte (Zona V, Santa Margarida i els Moixers - Abrera (Alt. Penedès) - Baix Llobregat)		1
Autor	Rosa Palau	Fecha: Agosto 2003	Escala: 1: 250.000
			 10.000m



DIRECCIÓN ARQUEOLÓGICA

Moisés Díaz García

AUTORA

Rosa Palau Baiges

CODEX
ARQUEOLOGIA I PATRIMONI

DIN A3 Escala: 1:25.000

INTERVENCIÓN

PHN Ramal Norte - Tramo V.
Santa Margarida i els Monjos en Alt Penedès -
Abrera en Baix Llobregat (Barcelona)

0 1250

NOMBRE DEL PLANO

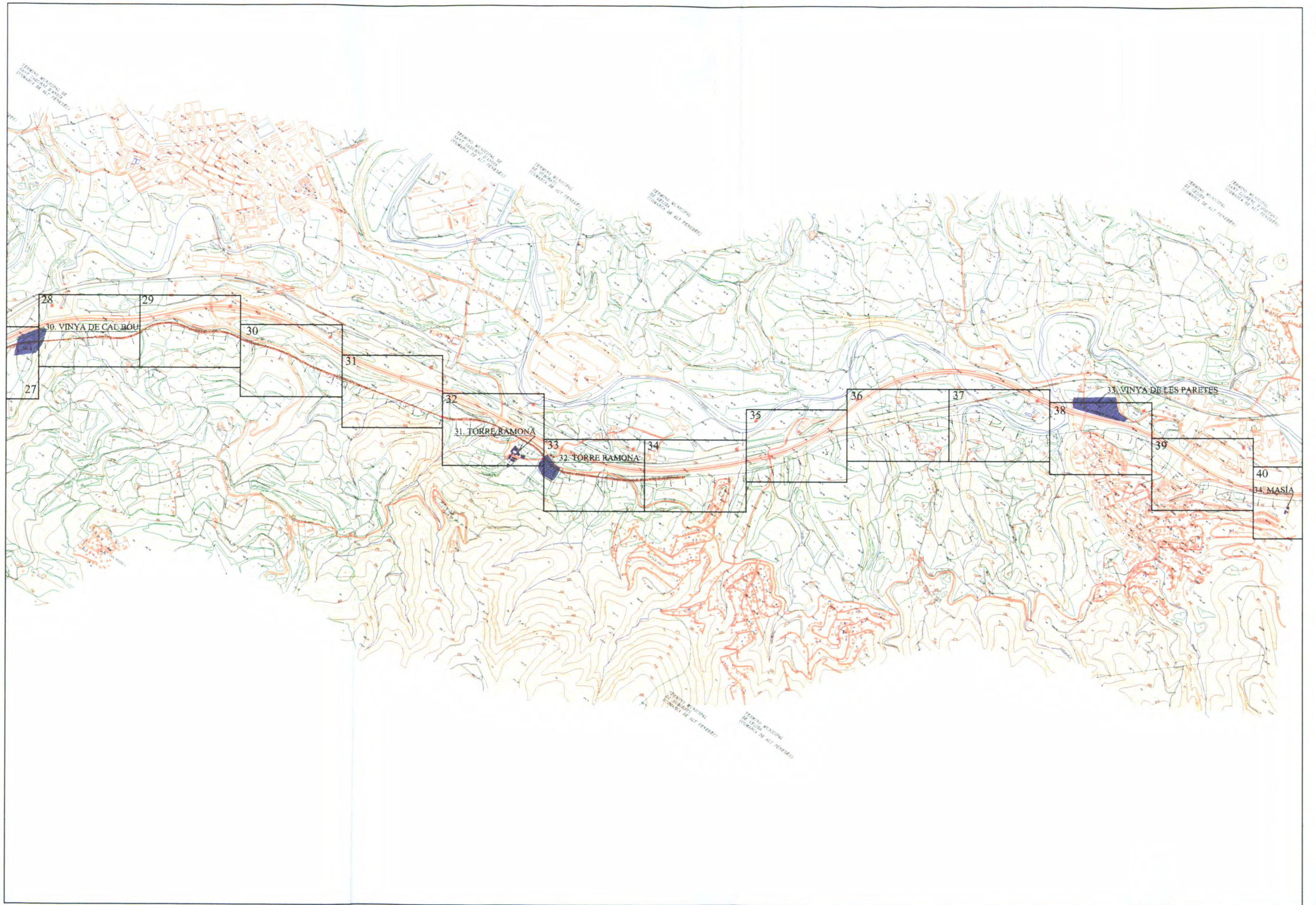
Puntos de interés patrimonial
Situación

Fecha: Agosto 2003

Nº

2

1 de 4



DIRECCIÓN ARQUEOLÓGICA

Moisés Díaz García

AUTORA

Rosa Palau Baiges

CODEX
ARQUEOLOGIA I PATRIMONI

DIN A3 Escala: 1:25.000

INTERVENCIÓN

PHN Ramal Norte - Tramo V.
Santa Margarida i els Monjos en Alt Penedès -
Abrera en Baix Llobregat (Barcelona)

0 1250

NOMBRE DEL PLANO

Puntos de interés patrimonial
Situación

Fecha: Agosto 2003

Nº

2

3 de 4



DIRECCIÓN ARQUEOLÓGICA

Moisés Díaz García

AUTORA


Rosa Palau Baiges



DIN A3 Escala: 1:25.000

INTERVENCIÓN

PHN Ramal Norte - Tramo V.
Santa Margarida i els Monjos en Alt Penedès -
Abrera en Baix Llobregat (Barcelona)



NOMBRE DEL PLANO

Puntos de interés patrimonial
Situación

Fecha: Agosto 2003

Nº

2

4 de 4



DIRECCIÓN ARQUEOLÓGICA

Moisés Díaz García

AUTORA

Rosa Palau Baiges



DIN A3 Escala: 1:2000

INTERVENCIÓN

PHN Ramal Norte - Tramo V.
Santa Margarida i els Monjos en Alt Penedès -
Abrera en Baix Llobregat (Barcelona)

NOMBRE DEL PLANO


Puntos de interés patrimonial
Situación

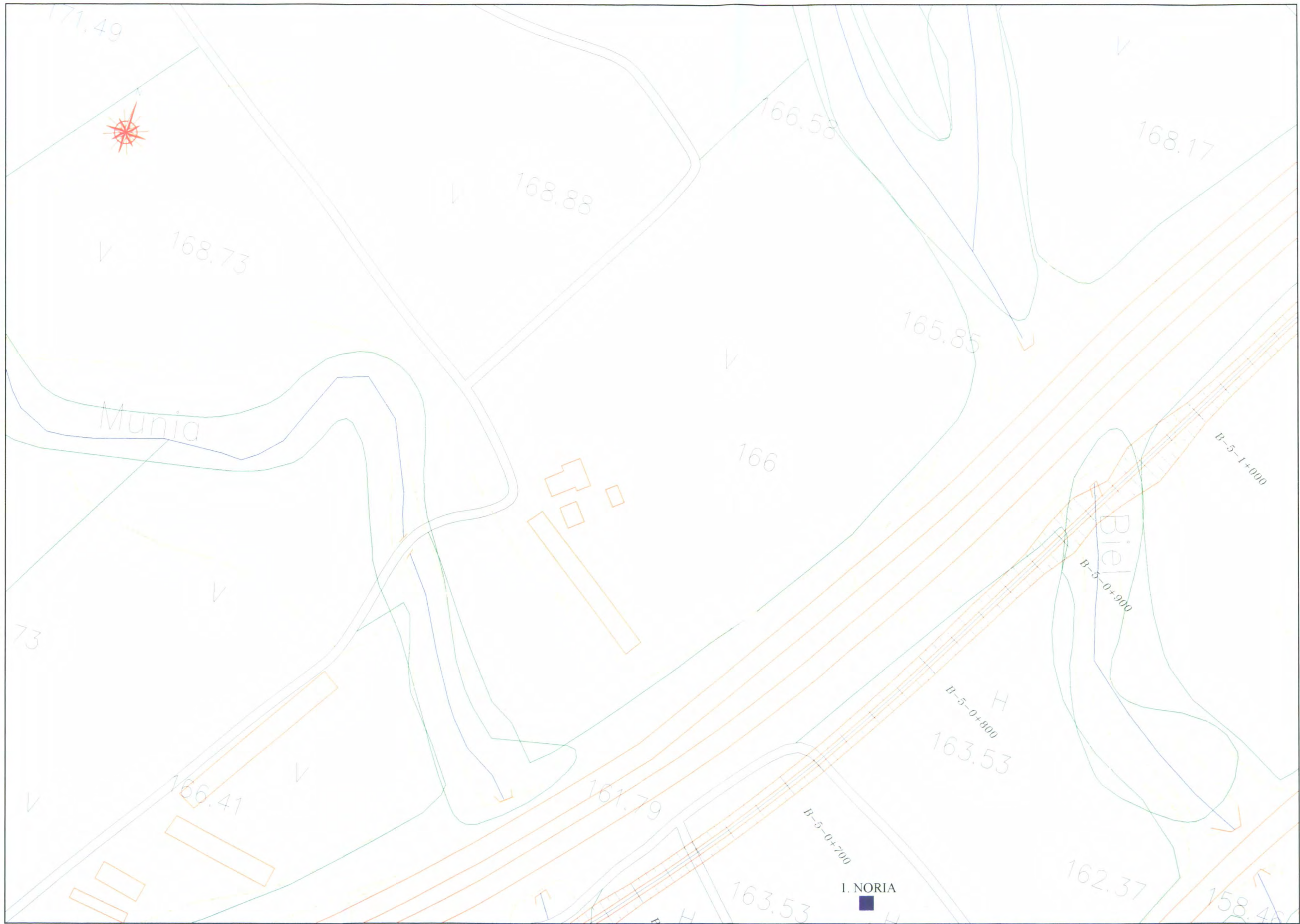
Nº

3

Fecha: Agosto 2003

1 de 53





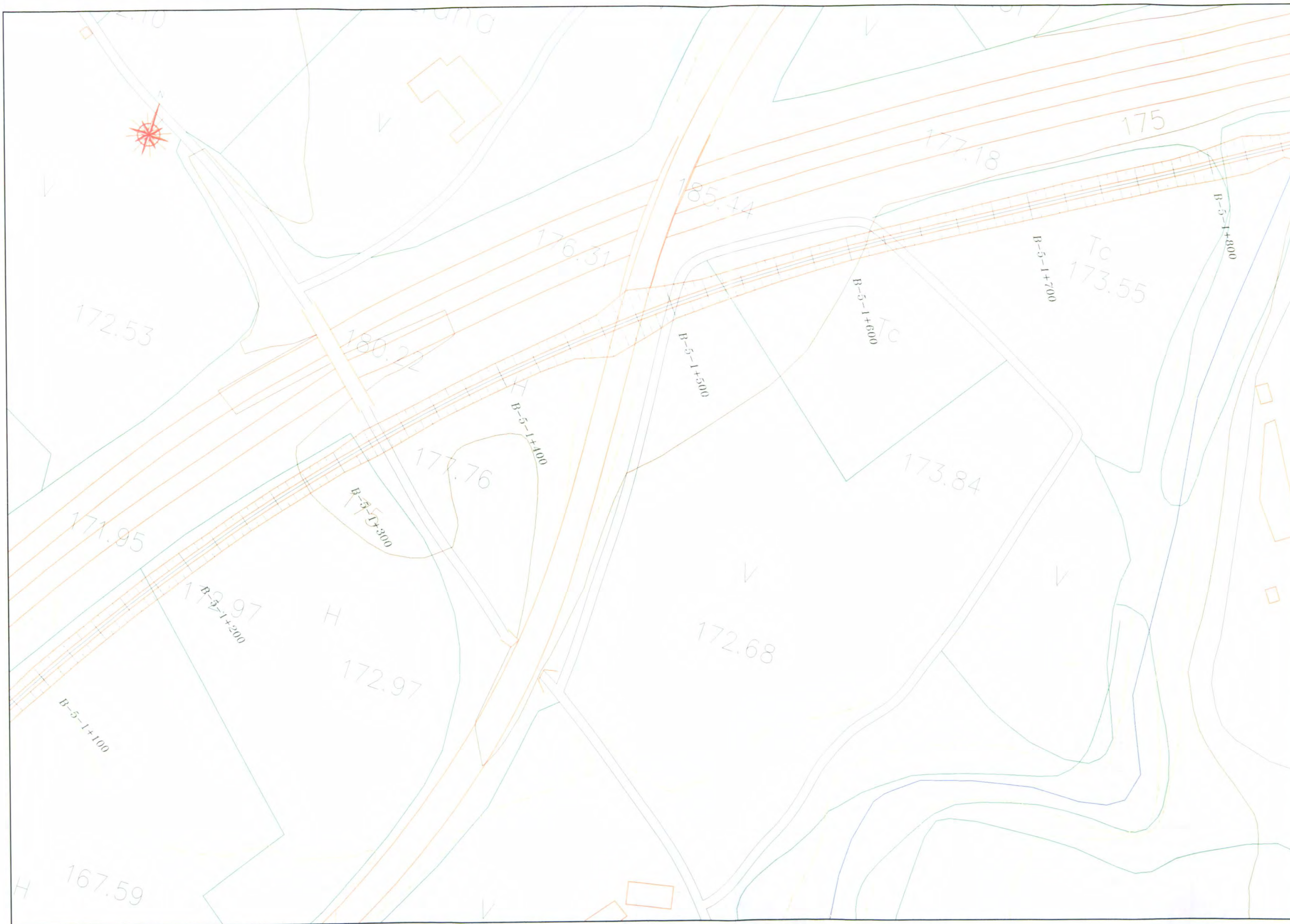
DIRECCIÓN ARQUEOLÓGICA
Moisés Díaz García

AUTORA
Rosa Palau Baiges

CODEX
ARQUEOLOGIA I PATRIMONI
DIN A3 Escala: 1:2000

INTERVENCIÓN
PHN Ramal Norte - Tramo V.
Santa Margarida i els Monjos en Alt Penedès -
Abrera en Baix Llobregat (Barcelona)

NOMBRE DEL PLANO
Puntos de interés patrimonial
Situación
Nº
3
Fecha: Agosto 2003
2 de 53



DIRECCIÓN ARQUEOLÓGICA

Moisés Díaz García

AUTORA


Rosa Palau Baiges

CODEX
ARQUEOLOGIA I PATRIMONI

DIN A3 Escala: 1:2000

INTERVENCIÓN

PHN Ramal Norte - Tramo V.
Santa Margarida i els Monjos en Alt Penedès -
Abrera en Baix Llobregat (Barcelona)



NOMBRE DEL PLANO

Puntos de interés patrimonial
Situación

Fecha: Agosto 2003

Nº

3

3 de 53



DIRECCIÓN ARQUEOLÓGICA

Moisés Díaz García

AUTORA

Rosa Palau Baiges

CODEX
ARQUEOLOGIA I PATRIMONI

DIN A3 Escala: 1:2000

INTERVENCIÓN


PHN Ramal Norte - Tramo V.
Santa Margarida i els Monjos en Alt Penedès -
Abrera en Baix Llobregat (Barcelona)

NOMBRE DEL PLANO

Puntos de interés patrimonial
Situación

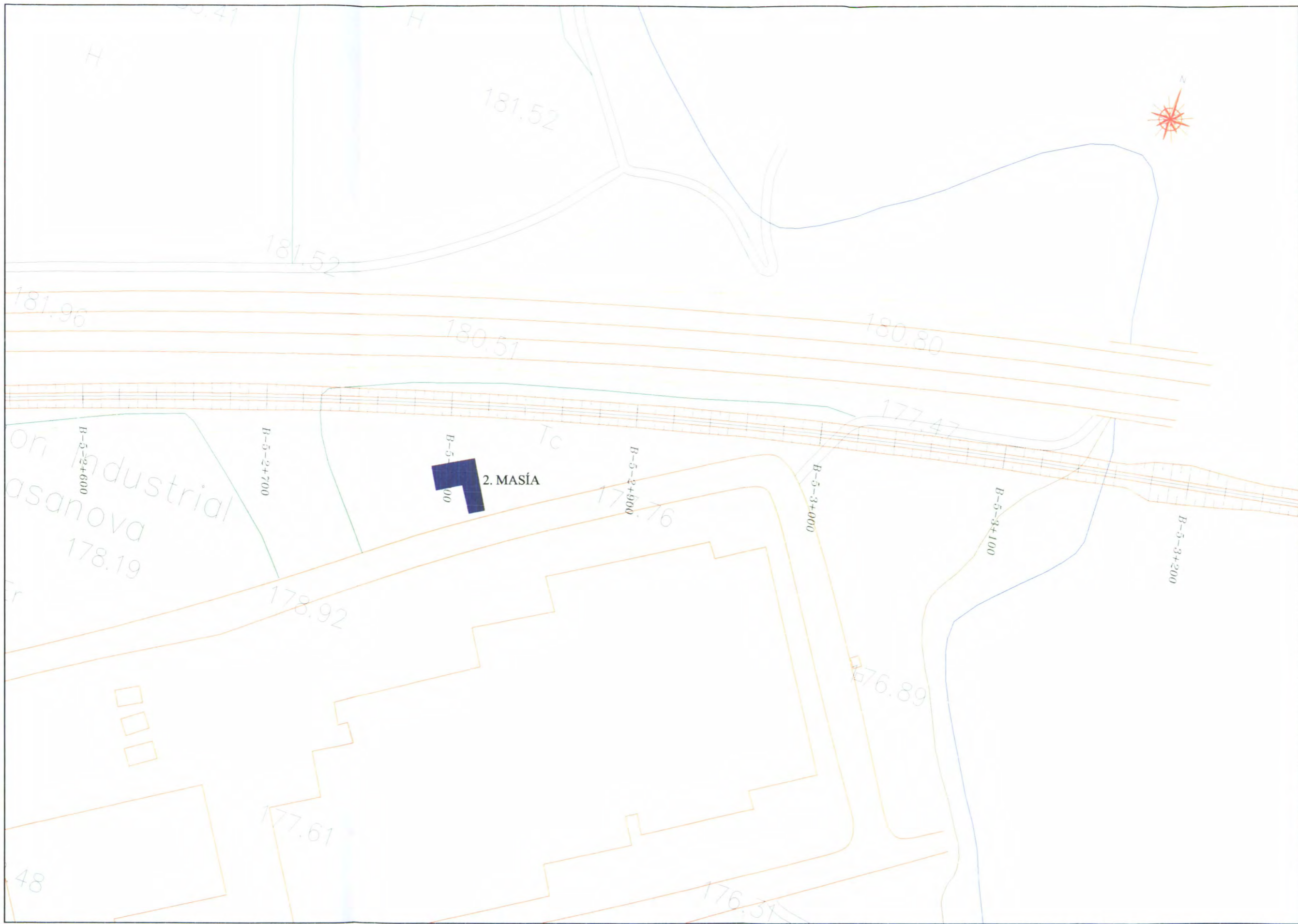
Nº

3

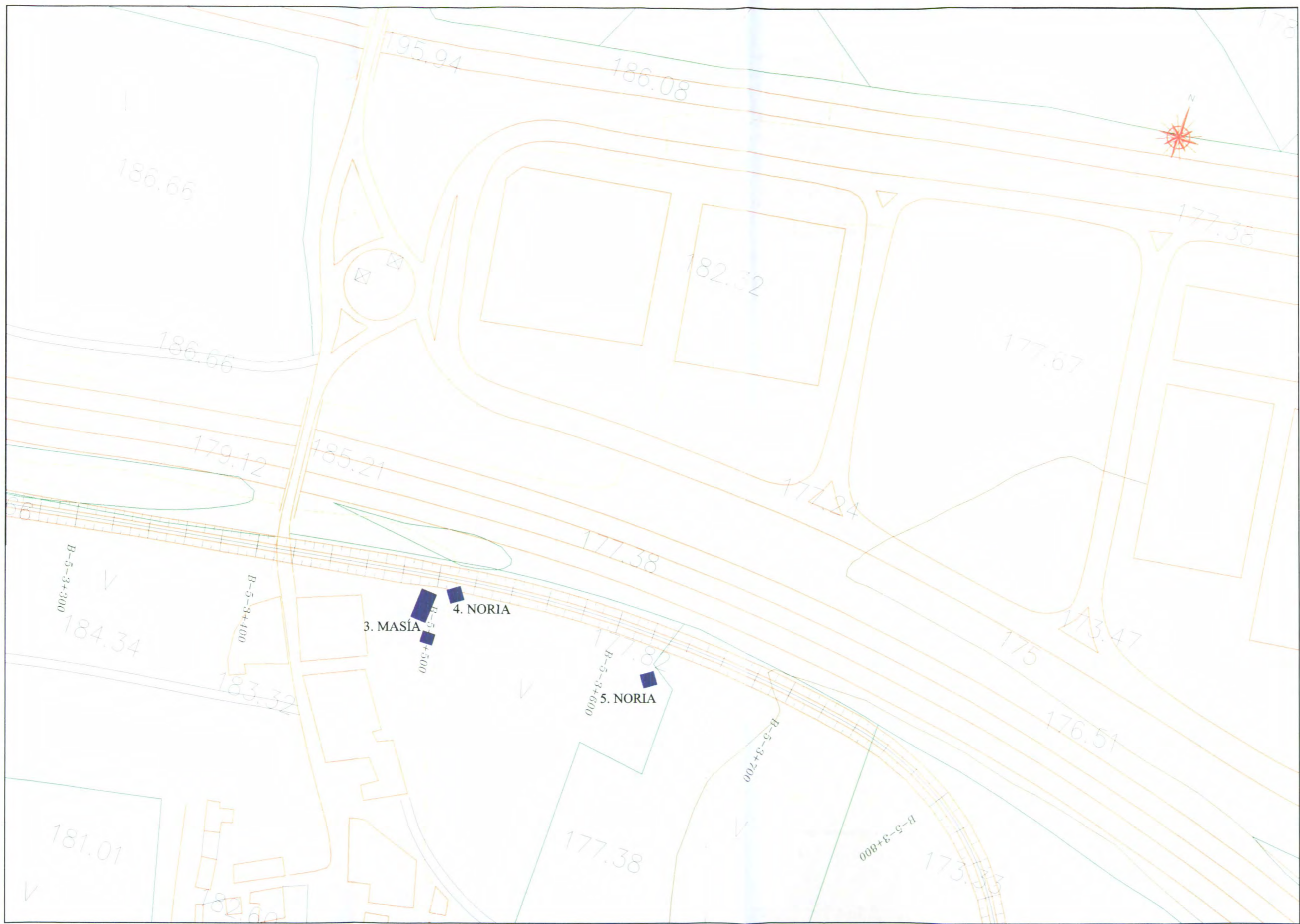


Fecha: Agosto 2003

4 de 53



<p>DIRECCIÓN ARQUEOLÓGICA Moisés Díaz García</p>	<p>AUTORES Rosa Palau Baiges</p>	<p>CODEX ARQUEOLOGIA I PATRIMONI DIN A3 Escala: 1:2000</p>	<p>INTERVENCIÓN PHN Ramal Norte - Tramo V. Santa Margarida i els Monjos en Alt Penedès - Abrera en Baix Llobregat (Barcelona)</p>	<p>NOMBRE DEL PLANO Puntos de interés patrimonial Situación</p>	<p>Nº 3 5 de 53</p>
---	---	---	--	--	------------------------------------



DIRECCIÓN ARQUEOLÓGICA

Moisés Díaz García

AUTORA

Rosa Palau Baiges

CODEX
ARQUEOLOGIA I PATRIMONI

DIN A3 Escala: 1:2000

INTERVENCIÓN

PHN Ramal Norte - Tramo V.
Santa Margarida i els Monjos en Alt Penedès -
Abrera en Baix Llobregat (Barcelona)

NOMBRE DEL PLANO


Puntos de interés patrimonial
Situación

Nº

3

Fecha: Agosto 2003

6 de 53





DIRECCIÓN ARQUEOLÓGICA

Moisés Díaz García

AUTORA

Rosa Palau Baiges

CODEX
ARQUEOLOGIA I PATRIMONI

DIN A3 Escala: 1:2000

INTERVENCIÓN

PHN Ramal Norte - Tramo V,
Santa Margarida i els Monjos en Alt Penedès -
Abrera en Baix Llobregat (Barcelona)

NOMBRE DEL PLANO

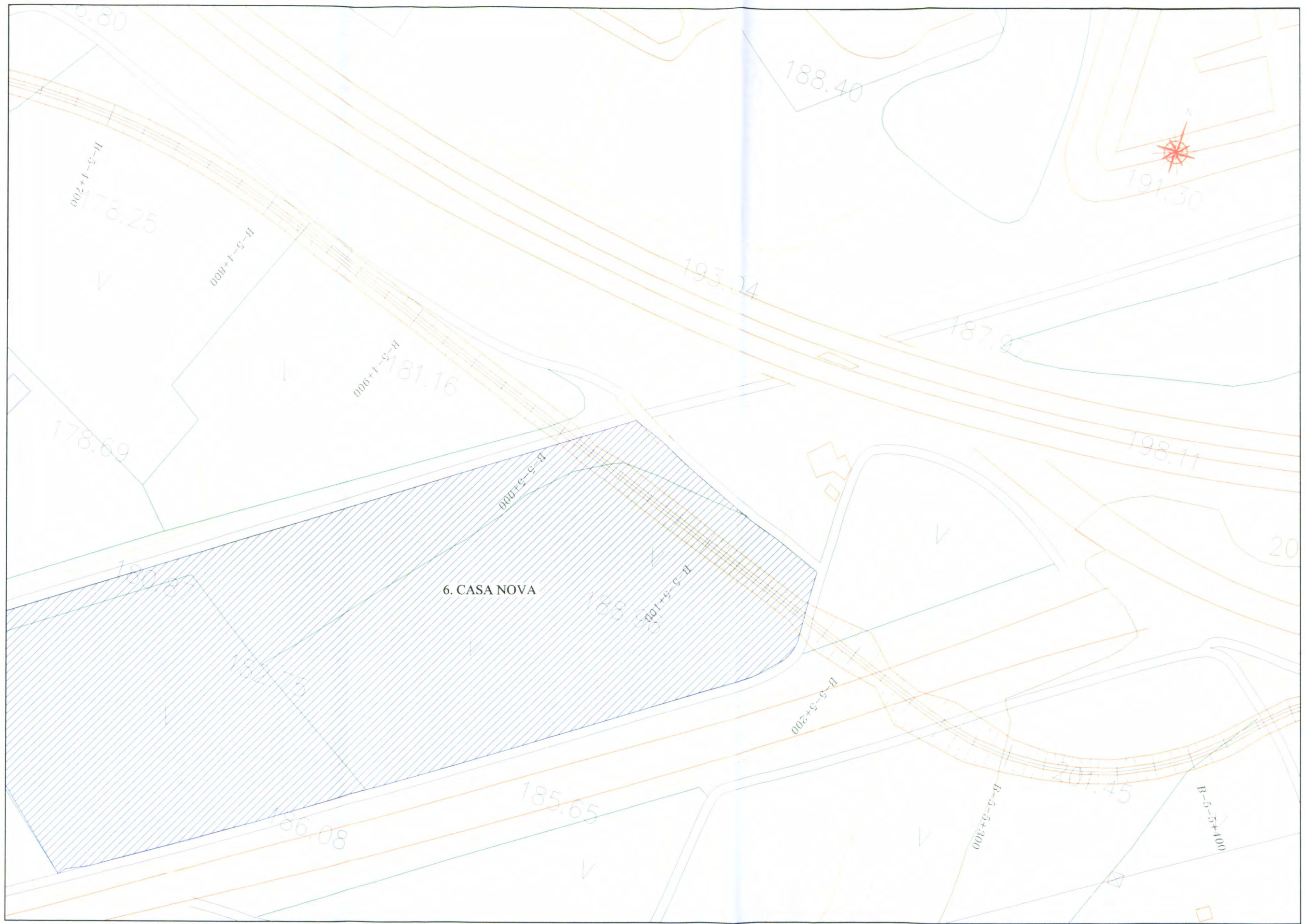
Puntos de interés patrimonial
Situación

Nº

3

Fecha: Agosto 2003

7 de 53



DIRECCIÓN ARQUEOLÓGICA

Moisés Díaz García

AUTORA

Rosa Palau Baiges

CODEX
ARQUEOLOGIA I PATRIMONI

DIN A3 Escala: 1:2000

INTERVENCIÓN

PHN Ramal Norte - Tramo V.
Santa Margarida i els Monjos en Alt Penedès -
Abdera en Baix Llobregat (Barcelona)

NOMBRE DEL PLANO

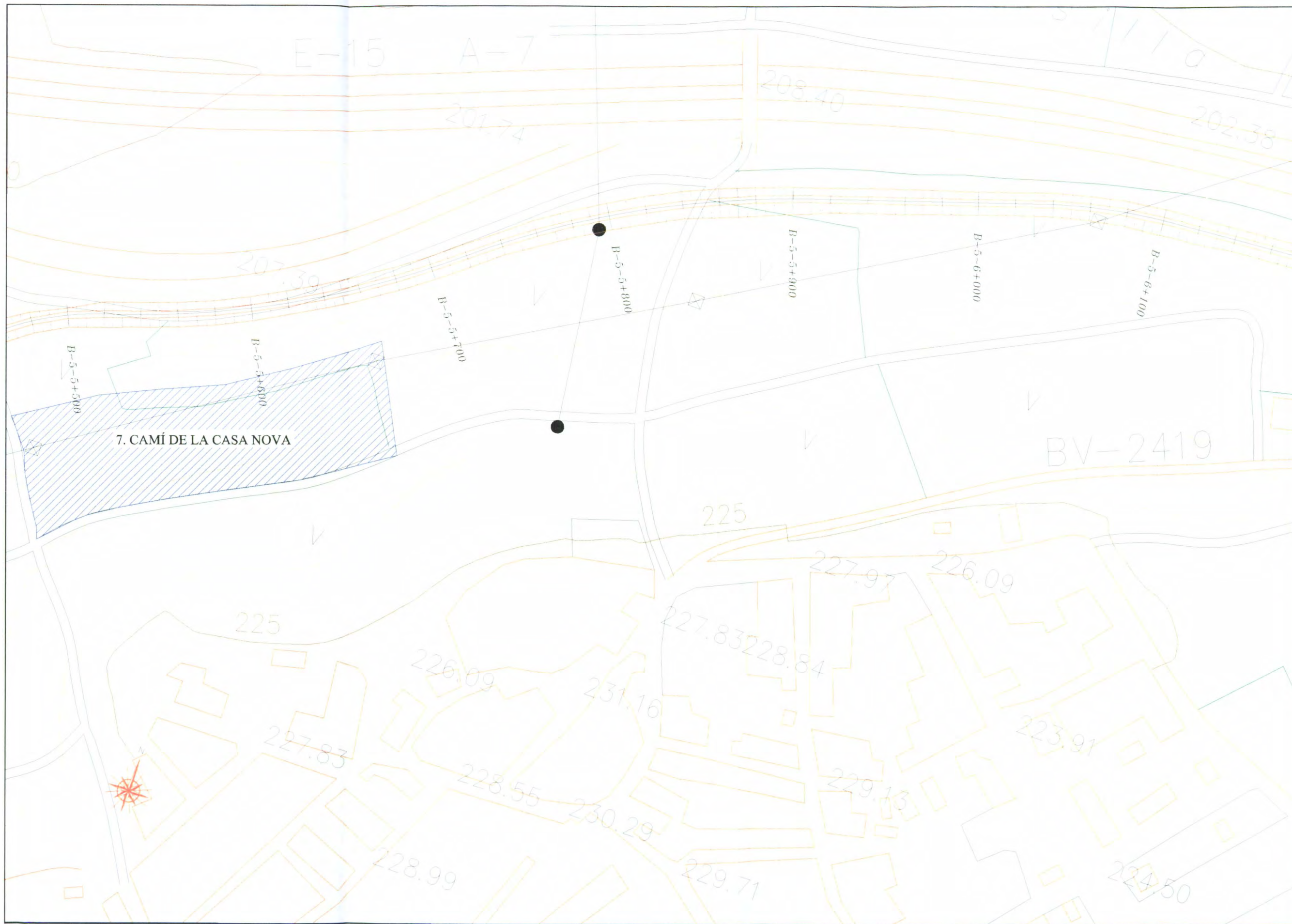
Puntos de interés patrimonial
Situación

Nº

3

Fecha: Agosto 2003

8 de 53



DIRECCIÓN ARQUEOLÓGICA

Moisés Díaz García

AUTORA

Rosa Palau Baiges

CODEX
ARQUEOLOGIA I PATRIMONI

DIN A3 Escala: 1:2000

INTERVENCIÓN

PHN Ramal Norte - Tramo V.
Santa Margarida i els Monjos en Alt Penedès -
Abrera en Baix Llobregat (Barcelona)



NOMBRE DEL PLANO

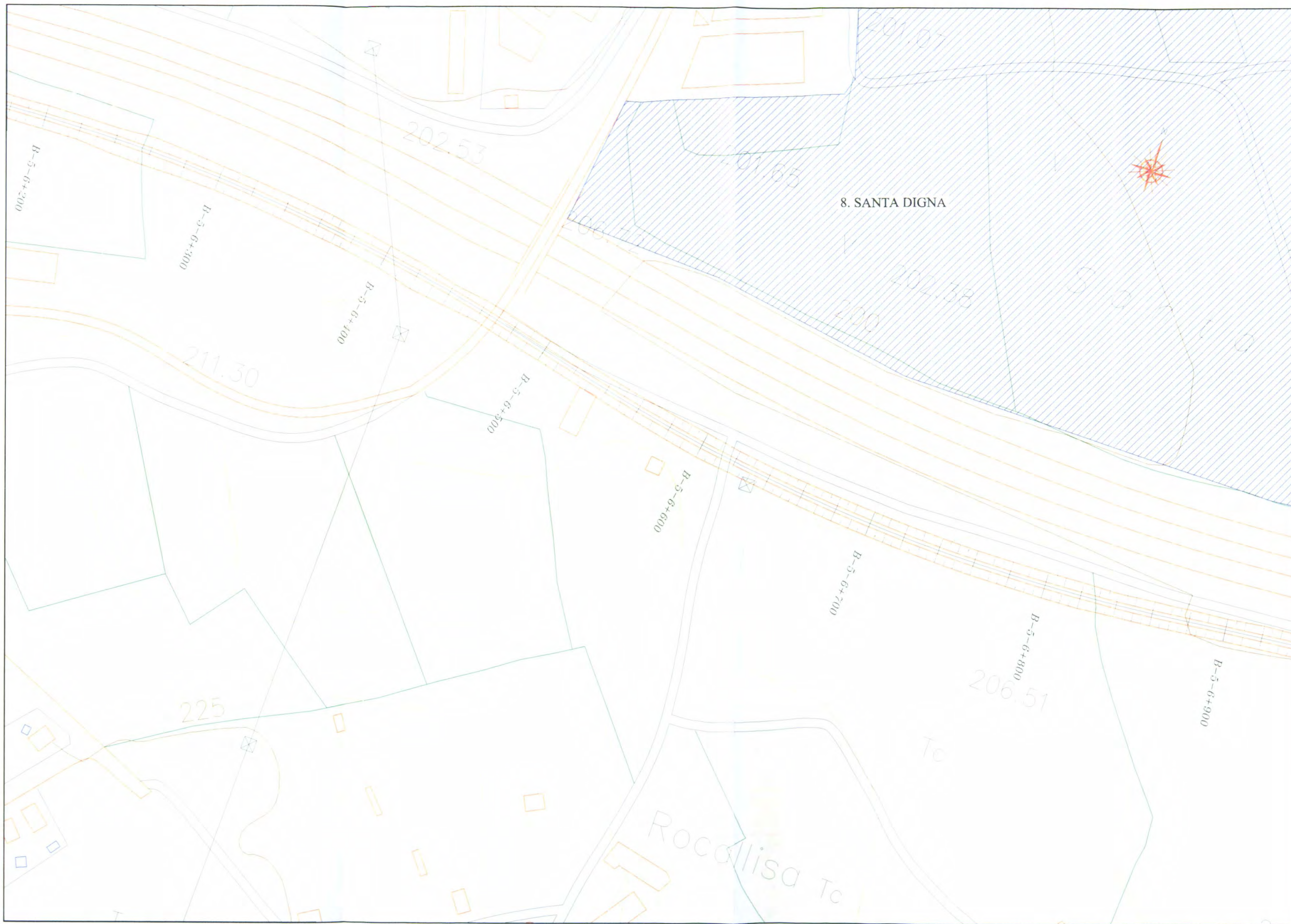
Puntos de interés patrimonial
Situación

Fecha: Agosto 2003

Nº

3

9 de 53



DIRECCIÓN ARQUEOLÓGICA

Moisés Díaz García

AUTORA

Rosa Palau Baiges

CODEX
ARQUEOLOGIA I PATRIMONI

DIN A3 Escala: 1:2000

INTERVENCIÓN

PHN Ramal Norte - Tramo V.
Santa Margarida i els Monjos en Alt Penedès -
Abrera en Baix Llobregat (Barcelona)

0 100 200 300 400 500 600 700 800 900 1000

NOMBRE DEL PLANO

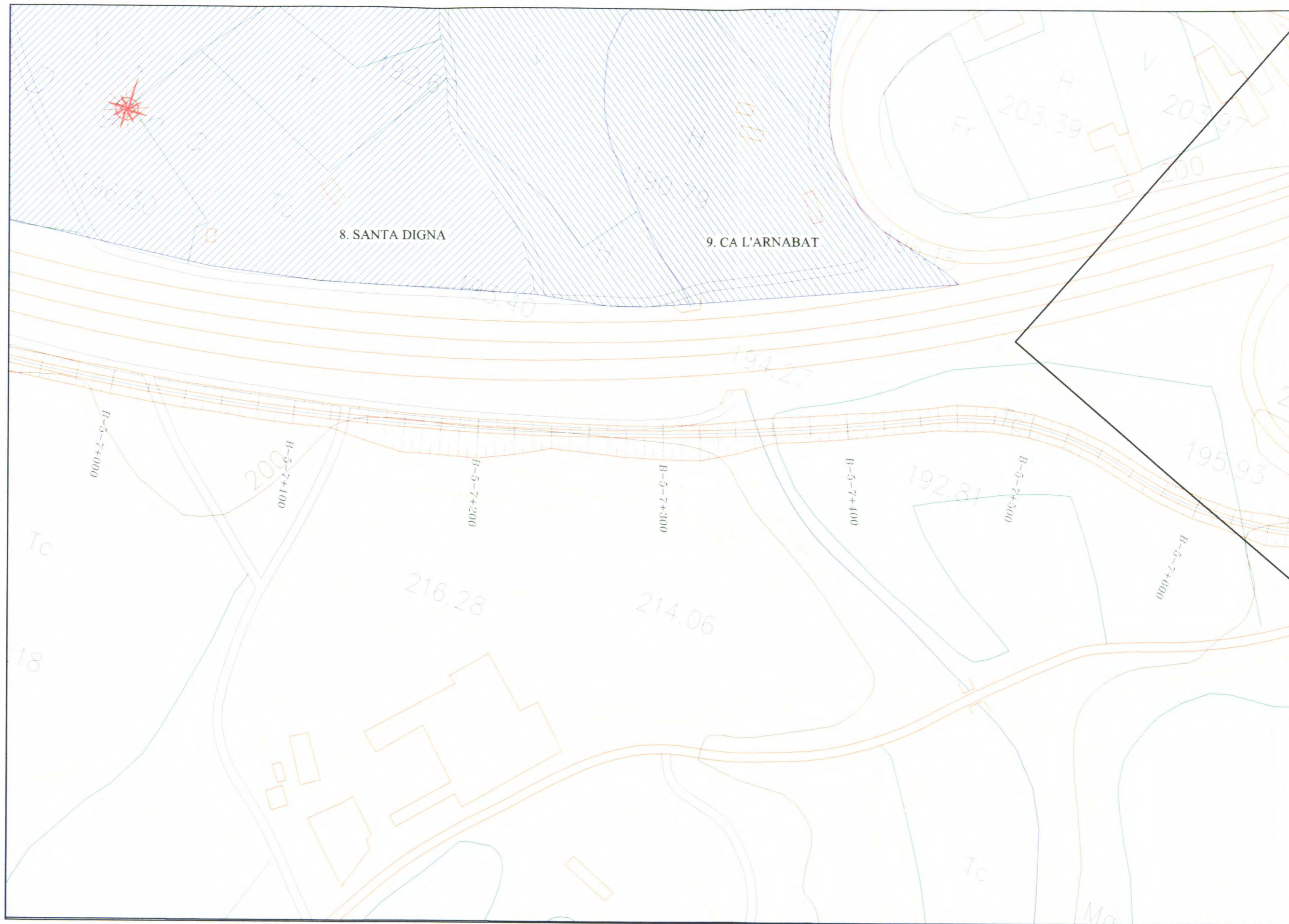
Puntos de interés patrimonial
Situación

Fecha: Agosto 2003

Nº

3

10 de 53



DIRECCIÓN ARQUEOLÓGICA

Moisés Díaz García

AUTORA

Rosa Palau Baiges

CODEX
ARQUEOLOGIA I PATRIMONI

DIN A3 Escala: 1:2000

INTERVENCIÓN

PHN Ramal Norte - Tramo V.
Santa Margarida i els Monjos en Alt Penedès -
Abrera en Baix Llobregat (Barcelona)

0 100

NOMBRE DEL PLANO

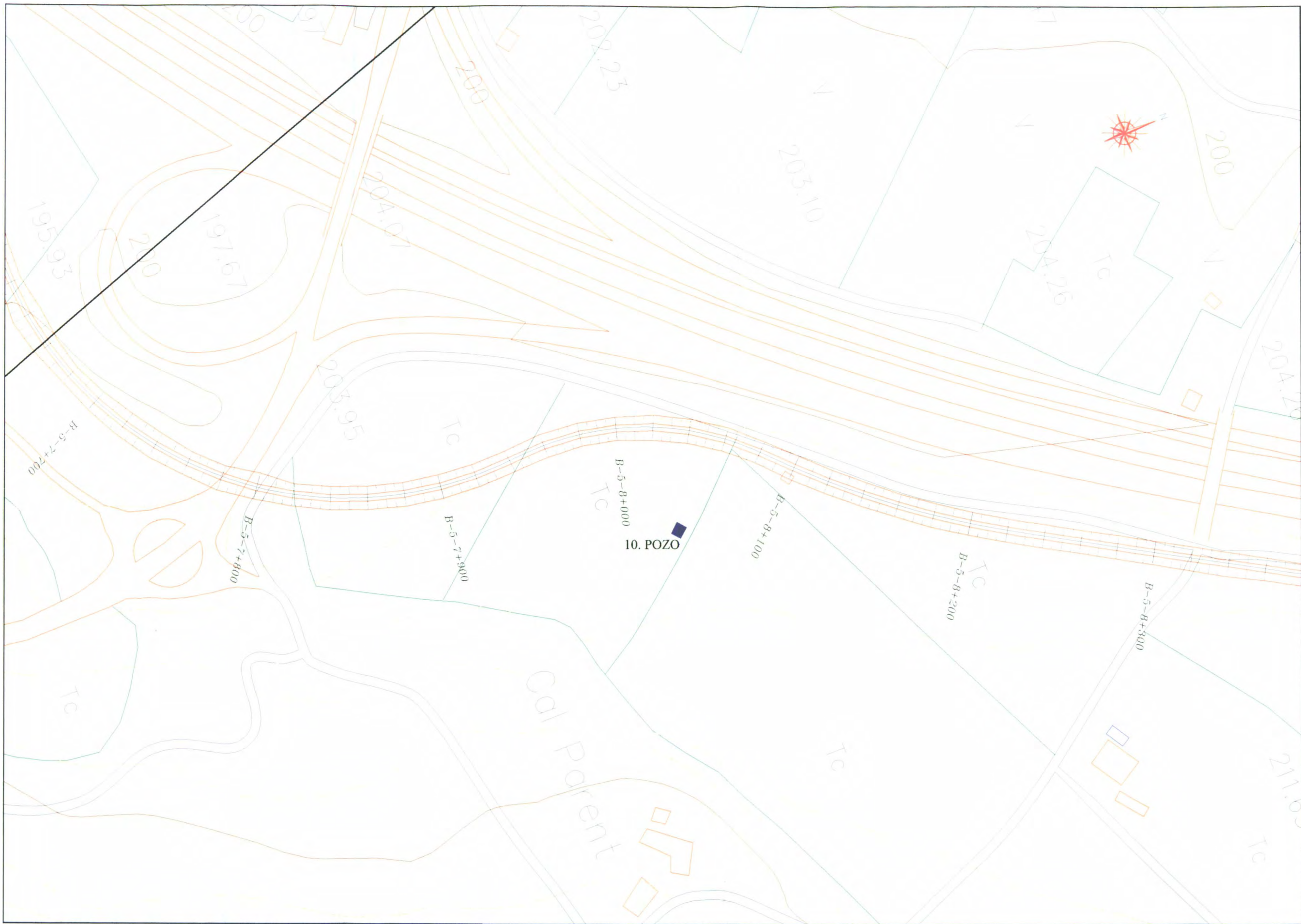
Puntos de interés patrimonial
Situación

Fecha: Agosto 2003

Nº

3

11 de 53



DIRECCIÓN ARQUEOLÓGICA

Moisés Díaz García

AUTORA

Rosa Palau Baiges

CODEX
ARQUEOLOGIA I PATRIMONI

DIN A3 Escala: 1:2000

INTERVENCIÓN

PHN Ramal Norte - Tramo V.
Santa Margarida i els Monjos en Alt Penedès -
Abrera en Baix Llobregat (Barcelona)

NOMBRE DEL PLANO


Puntos de interés patrimonial
Situación

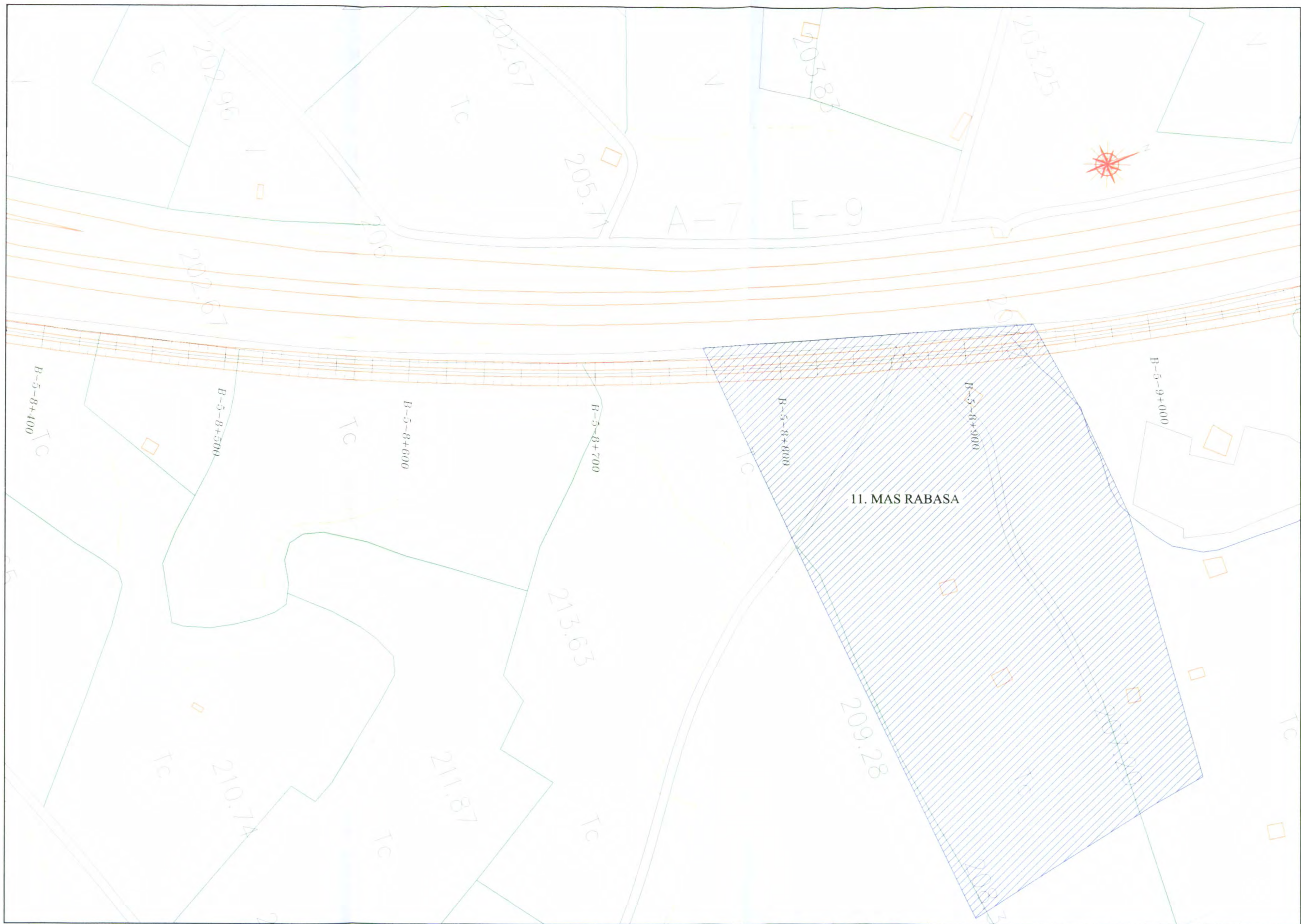
Fecha: Agosto 2003

Nº

3

12 de 53





DIRECCIÓN ARQUEOLÓGICA

Moisés Díaz García

AUTORA

Rosa Palau Baiges

CODEX
ARQUEOLOGIA I PATRIMONI

DIN A3 Escala: 1:2000

INTERVENCIÓN

PHN Ramal Norte - Tramo V.
Santa Margarida i els Monjos en Alt Penedès -
Abrera en Baix Llobregat (Barcelona)

NOMBRE DEL PLANO

Puntos de interés patrimonial
Situación

Nº

3

Fecha: Agosto 2003

13 de 53



DIRECCIÓN ARQUEOLÓGICA

Moisés Díaz García

AUTORA

Rosa Palau Baiges

CODEX
ARQUEOLOGIA I PATRIMONI

DIN A3 Escala: 1:2000

INTERVENCIÓ

PHN Ramal Norte - Tramo V.
Santa Margarida i els Monjos en Alt Penedès -
Abrera en Baix Llobregat (Barcelona)

0 100

NOMBRE DEL PLANO

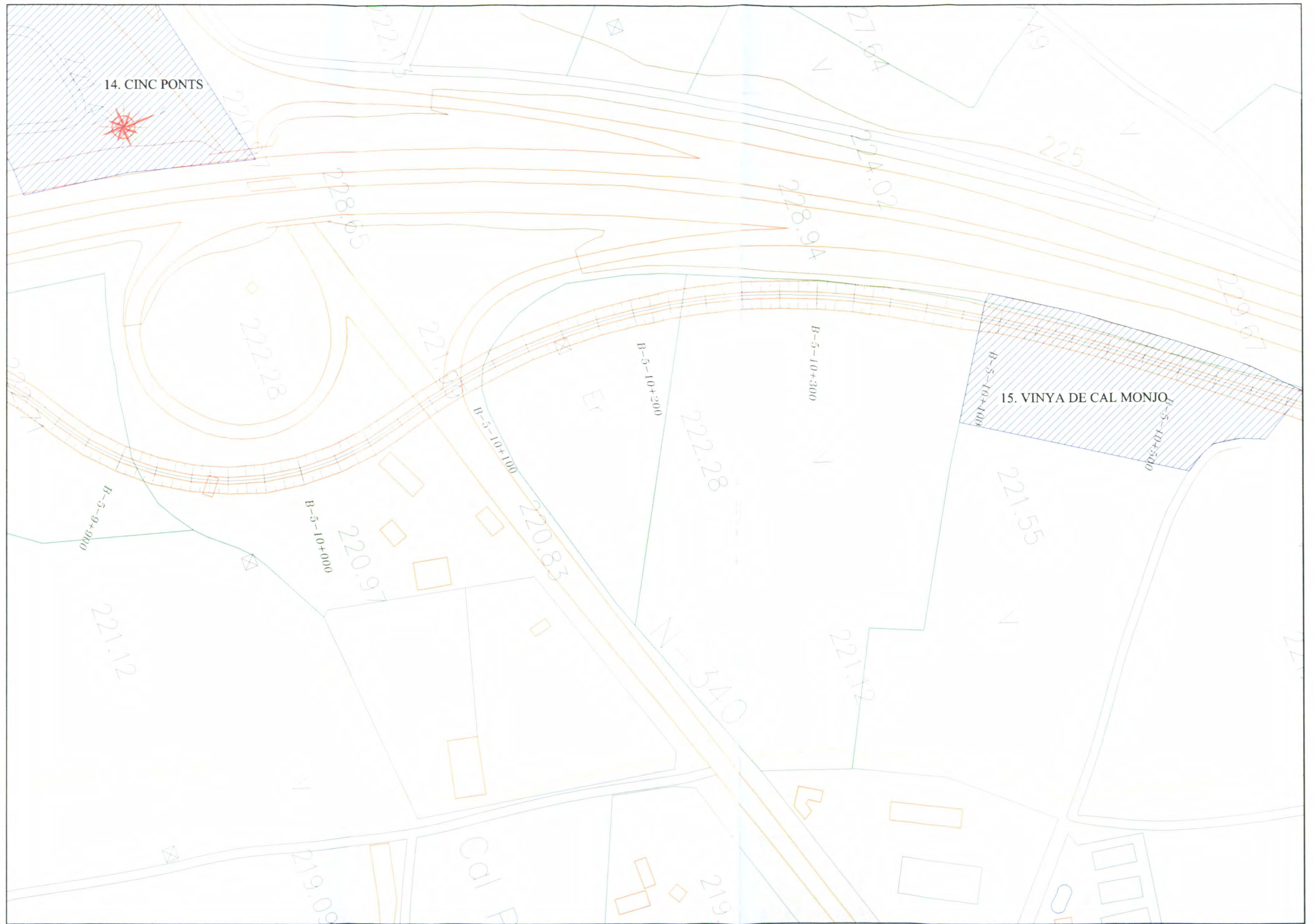
Puntos de interés patrimonial
Situación

Fecha: Agosto 2003

Nº

3

14 de 53



DIRECCIÓN ARQUEOLÓGICA

Moisés Díaz García

AUTORA

Rosa Palau Baiges

CODEX
ARQUEOLOGIA I PATRIMONI

DIN A3 Escala: 1:2000

INTERVENCIÓN

PHN Ramal Norte - Tramo V.
Santa Margarida i els Monjos en Alt Penedès -
Abrera en Baix Llobregat (Barcelona)

NOMBRE DEL PLANO

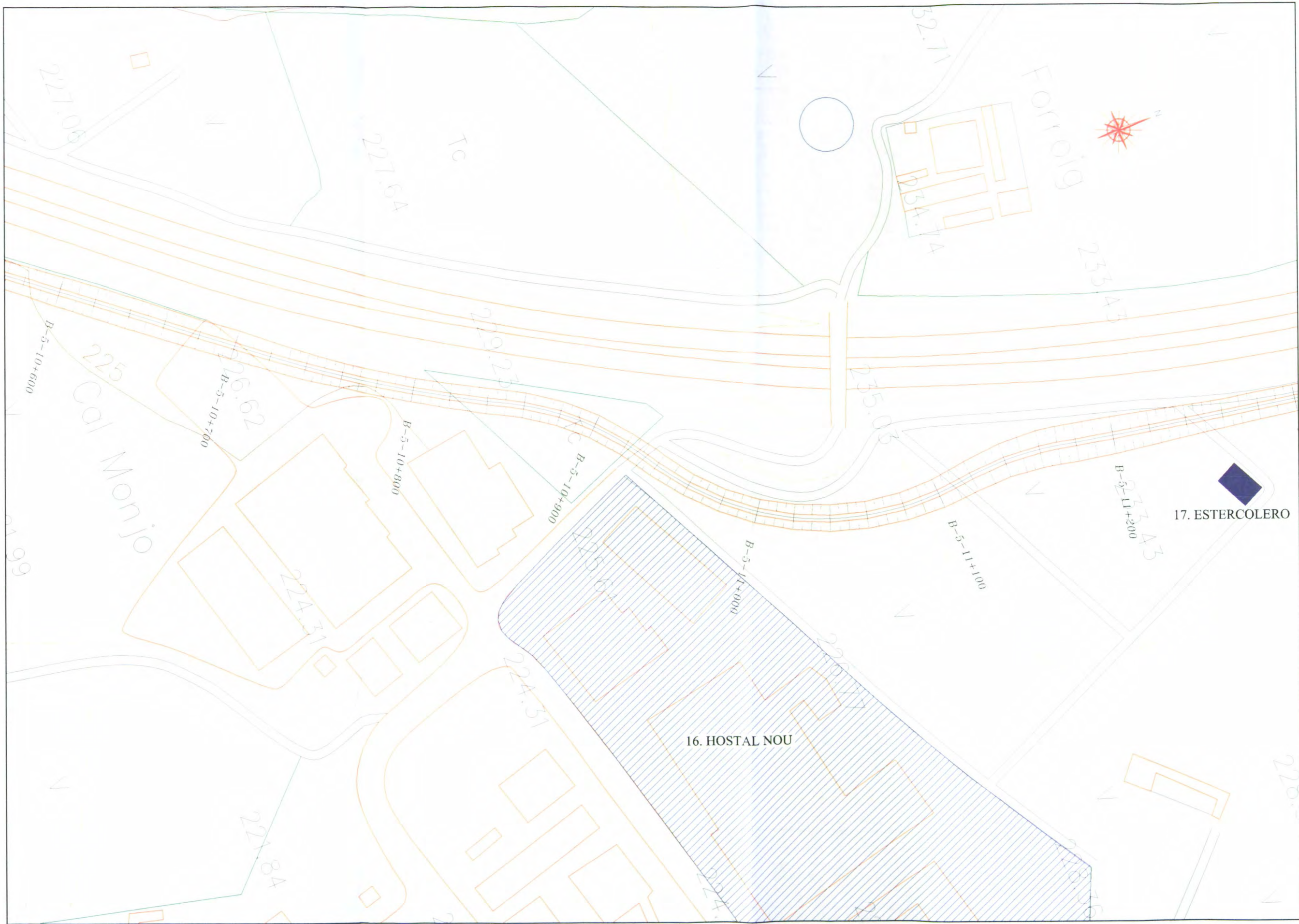
Puntos de interés patrimonial
Situación

Nº

3

Fecha: Agosto 2003

15 de 53



DIRECCIÓN ARQUEOLÓGICA

Moisés Díaz García

AUTORA

Rosa Palau Baiges

CODEX
ARQUEOLOGIA I PATRIMONI

DIN A3 Escala: 1:2000

INTERVENCIÓ

PHN Ramal Norte - Tramo V.
Santa Margarida i els Monjos en Alt Penedès -
Abrera en Baix Llobregat (Barcelona)

NOMBRE DEL PLANO

Puntos de interés patrimonial
Situación

Fecha: Agosto 2003

Nº

3

16 de 53



DIRECCIÓN ARQUEOLÓGICA

Moisés Díaz García

AUTORA

Rosa Palau Baiges

CODEX
ARQUEOLOGIA I PATRIMONI

DIN A3 Escala: 1:2000

INTERVENCIÓ

PHN Ramal Norte - Tramo V.
Santa Margarida i els Monjos en Alt Penedès -
Abrera en Baix Llobregat (Barcelona)



NOMBRE DEL PLANO

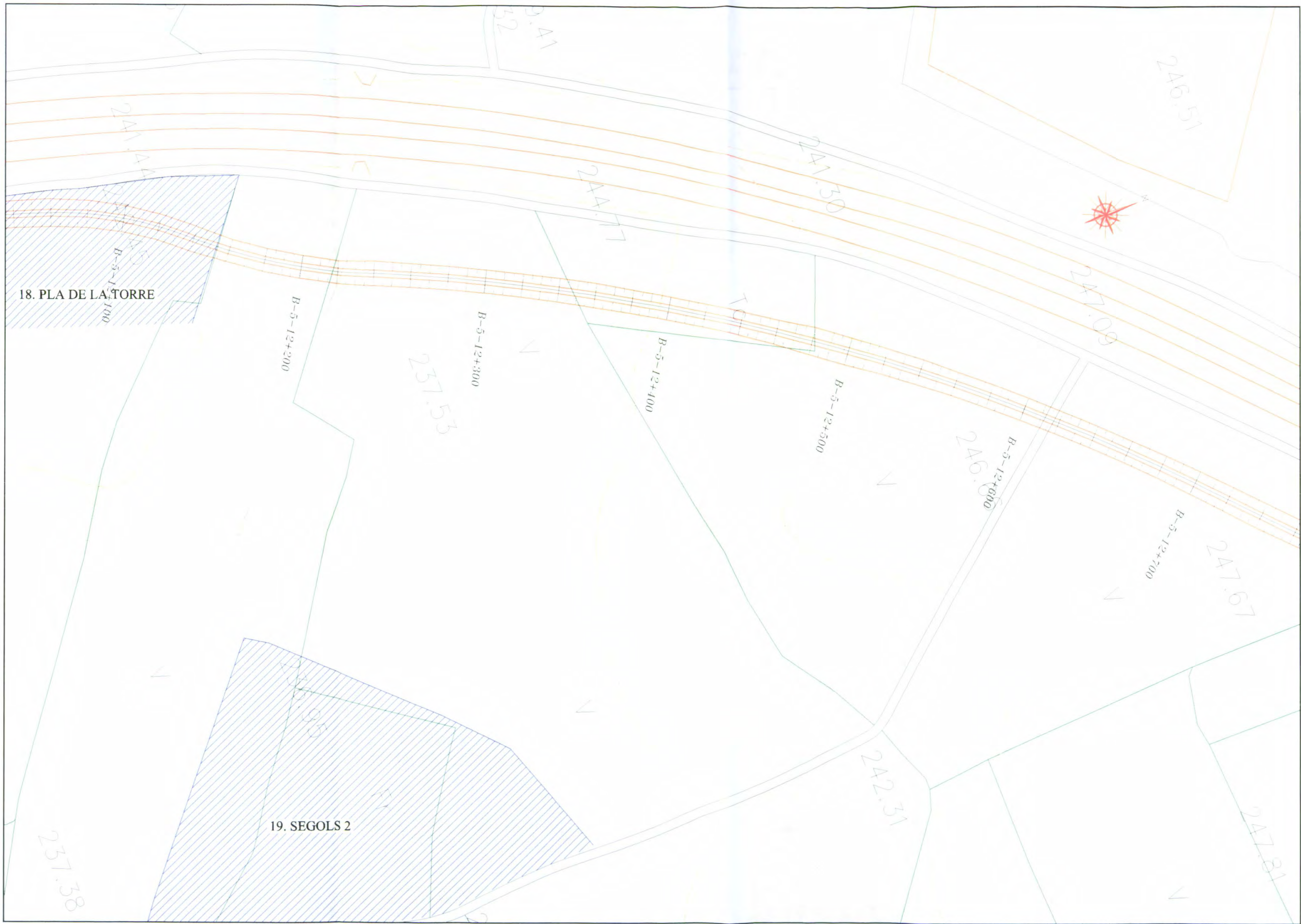
Puntos de interés patrimonial
Situación

Fecha: Agosto 2003

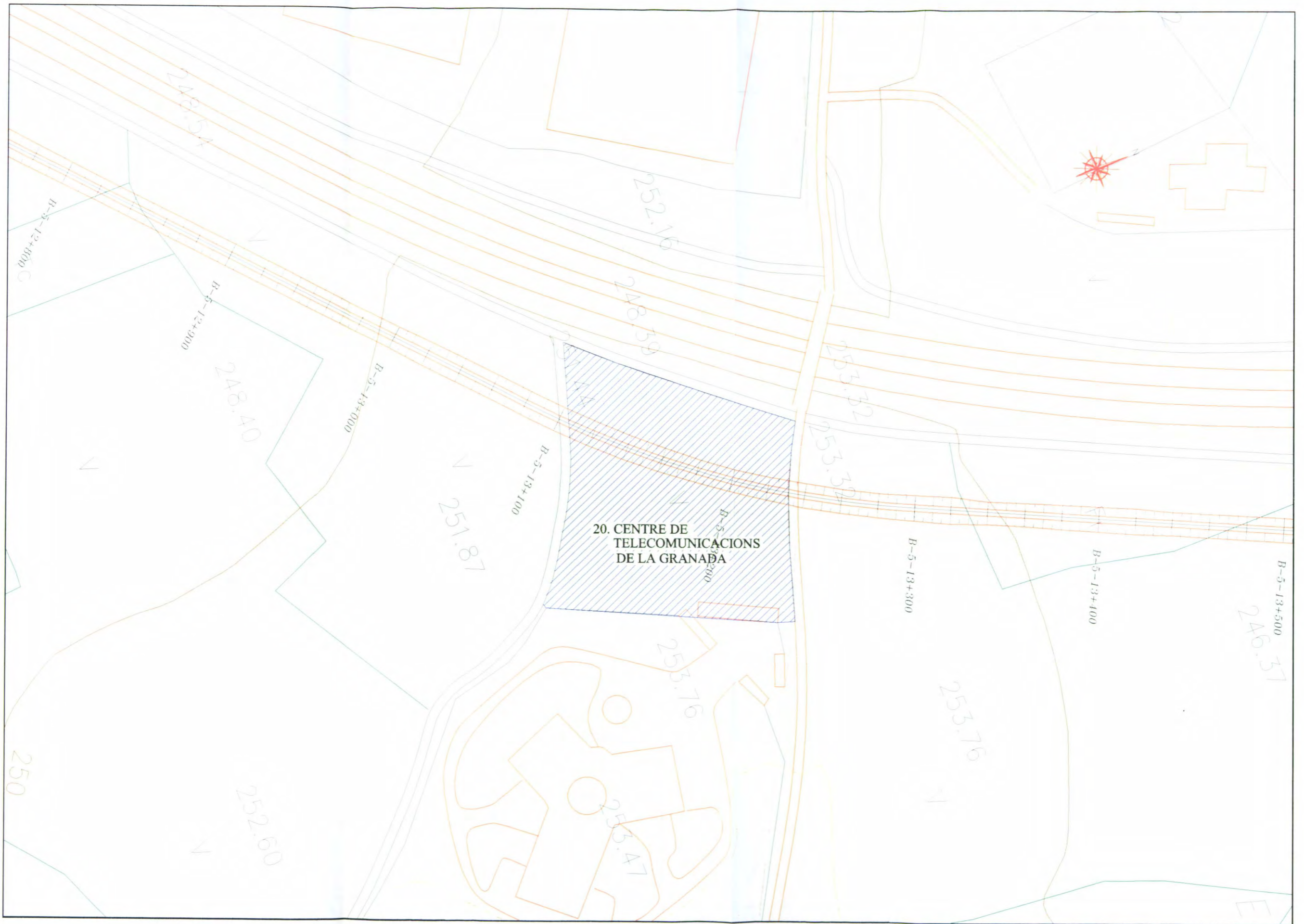
Nº

3

17 de 53



<p>DIRECCIÓN ARQUEOLÓGICA Moisés Díaz García</p>	<p>AUTORA Rosa Palau Baiges</p>	<p>CODEX ARQUEOLOGIA I PATRIMONI</p> <p>DIN A3 Escala: 1:2000</p>	<p>INTERVENCIÓN PHN Ramal Norte - Tramo V. Santa Margarida i els Monjos en Alt Penedès - Abrera en Baix Llobregat (Barcelona)</p> <p>0 100</p>	<p>NOMBRE DEL PLANO Puntos de interés patrimonial Situación</p> <p>Nº 3</p> <p>Fecha: Agosto 2003 18 de 53</p>
---	--	--	---	---



DIRECCIÓN ARQUEOLÓGICA

Moisés Díaz García

AUTORA


Rosa Palau Baiges

CODEX
ARQUEOLOGIA I PATRIMONI

DIN A3 Escala: 1:2000

INTERVENCIÓN

PHN Ramal Norte - Tramo V.
Santa Margarida i els Monjos en Alt Penedès -
Abrera en Baix Llobregat (Barcelona)



NOMBRE DEL PLANO

Puntos de interés patrimonial
Situación

Fecha: Agosto 2003

Nº

3

19 de 53



DIRECCIÓN ARQUEOLÓGICA

Moisés Díaz García

AUTORA


Rosa Palau Baiges

CODEX
ARQUEOLOGIA I PATRIMONI

DIN A3 Escala: 1:2000

INTERVENCIÓN

PHN Ramal Norte - Tramo V.
Santa Margarida i els Monjos en Alt Penedès -
Abrera en Baix Llobregat (Barcelona)



NOMBRE DEL PLANO

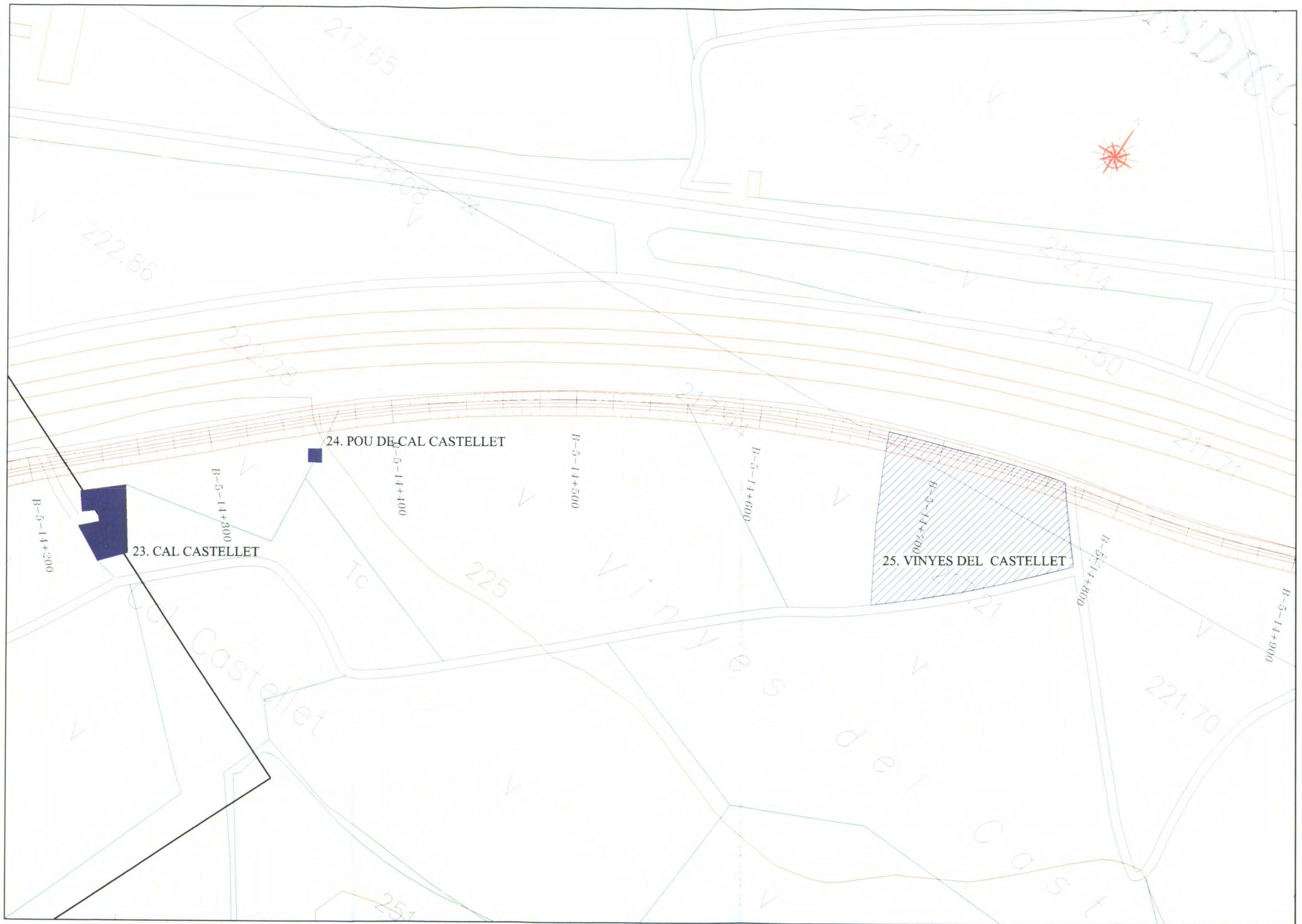
Puntos de interés patrimonial
Situación

Fecha: Agosto 2003

Nº

3

20 de 53



DIRECCIÓN ARQUEOLÓGICA

Moisés Díaz García

AUTORA

Rosa Palau Baiges

CODEX
ARQUEOLOGIA I PATRIMONI

DIN A3 Escala: 1:2000

INTERVENCIÓN

PHN Ramal Norte - Tramo V.
Santa Margarida i els Monjos en Alt Penedès -
Abrera en Baix Llobregat (Barcelona)

0 100

NOMBRE DEL PLANO


Puntos de interés patrimonial
Situación

Fecha: Agosto 2003

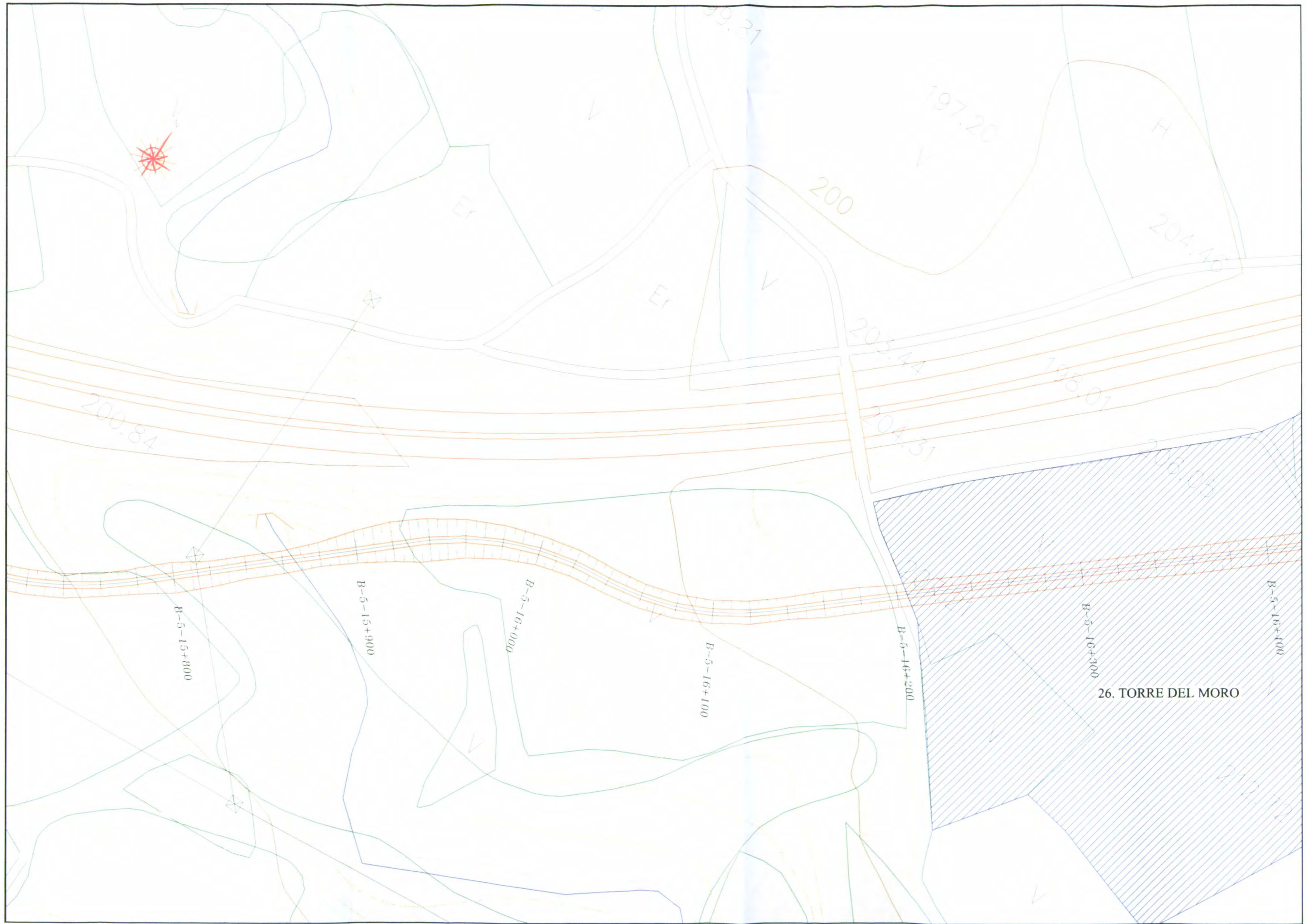
Nº

3

21 de 53



<p>DIRECCIÓN ARQUEOLÓGICA Moisés Díaz García</p>	<p>AUTORA Rosa Palau Baiges</p>	<p>CODEX ARQUEOLOGIA I PATRIMONI</p>	<p>INTERVENCIÓN PHN Ramal Norte - Tramo V. Santa Margarida i els Monjos en Alt Penedès - Aberra en Baix Llobregat (Barcelona)</p>	<p>NOMBRE DEL PLANO Puntos de interés patrimonial Situación</p>	<p>Nº 3</p>
			<p>DIN A3 Escala: 1:2000</p>		<p>Fecha: Agosto 2003</p>



DIRECCIÓN ARQUEOLÓGICA

Moisés Díaz García

AUTORA

Rosa Palau Baiges

CODEX
ARQUEOLOGIA I PATRIMONI

DIN A3 Escala: 1:2000

INTERVENCIÓN

PHN Ramal Norte - Tramo V.
Santa Margarida i els Monjos en Alt Penedès -
Abrera en Baix Llobregat (Barcelona)



NOMBRE DEL PLANO

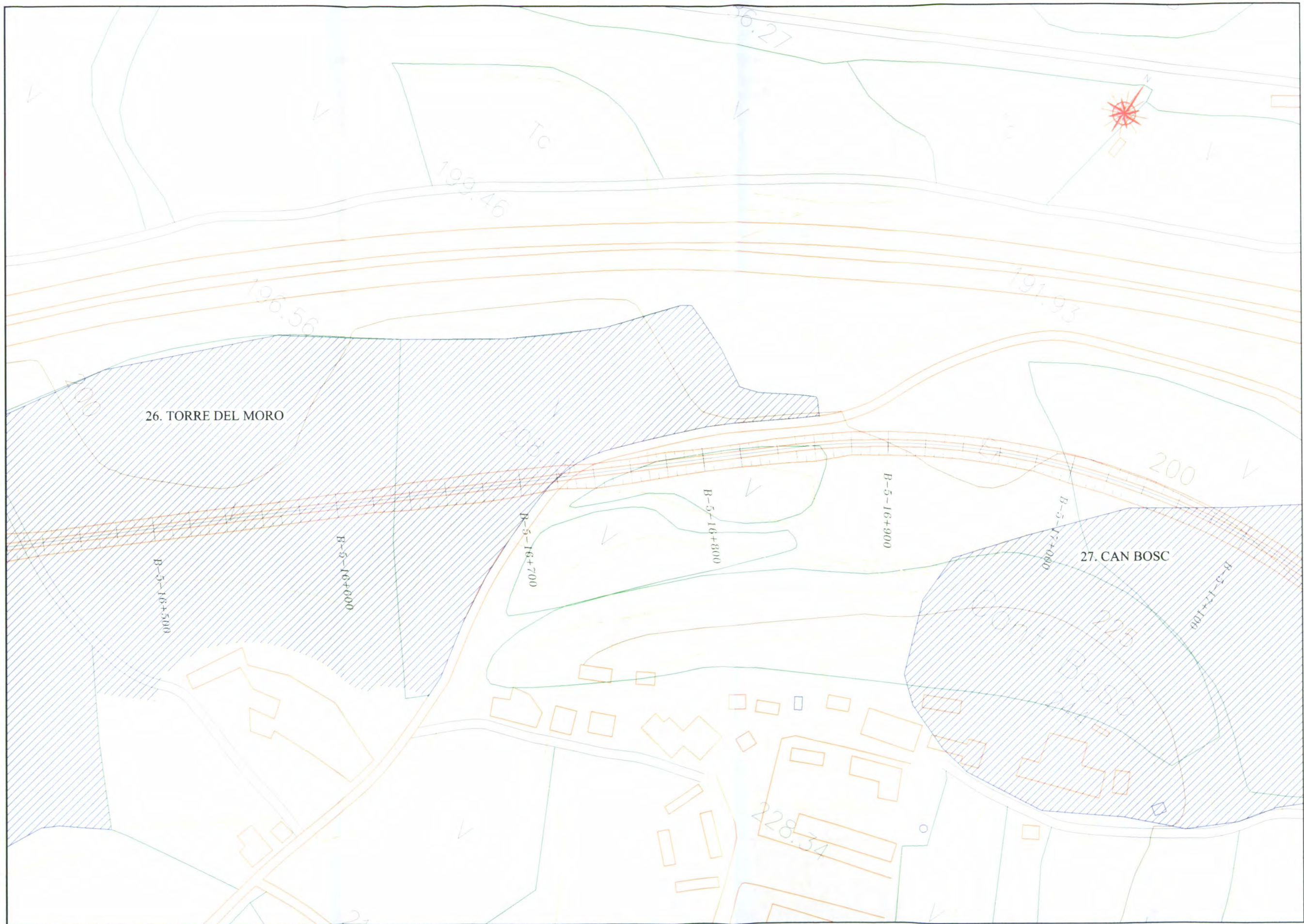
Puntos de interés patrimonial
Situación

Fecha: Agosto 2003

Nº

3

23 de 53



DIRECCIÓN ARQUEOLÓGICA

Moisés Díaz García

AUTORA

Rosa Palau Baiges

CODEX
ARQUEOLOGIA I PATRIMONI

DIN A3 Escala: 1:2000

INTERVENCIÓN

PHN Ramal Norte - Tramo V.
Santa Margarida i els Monjos en Alt Penedès -
Abrera en Baix Llobregat (Barcelona)

NOMBRE DEL PLANO

Puntos de interés patrimonial
Situación

Nº

3

Fecha: Agosto 2003

24 de 53





DIRECCIÓN ARQUEOLÓGICA

Moisés Díaz García

AUTORA

Rosa Palau Baiges

CODEX
ARQUEOLOGIA I PATRIMONI

DIN A3 Escala: 1:2000

INTERVENCIÓN
PHN Ramal Norte - Tramo V.
Santa Margarida i els Monjos en Alt Penedès -
Abrera en Baix Llobregat (Barcelona)

0 100

NOMBRE DEL PLANO

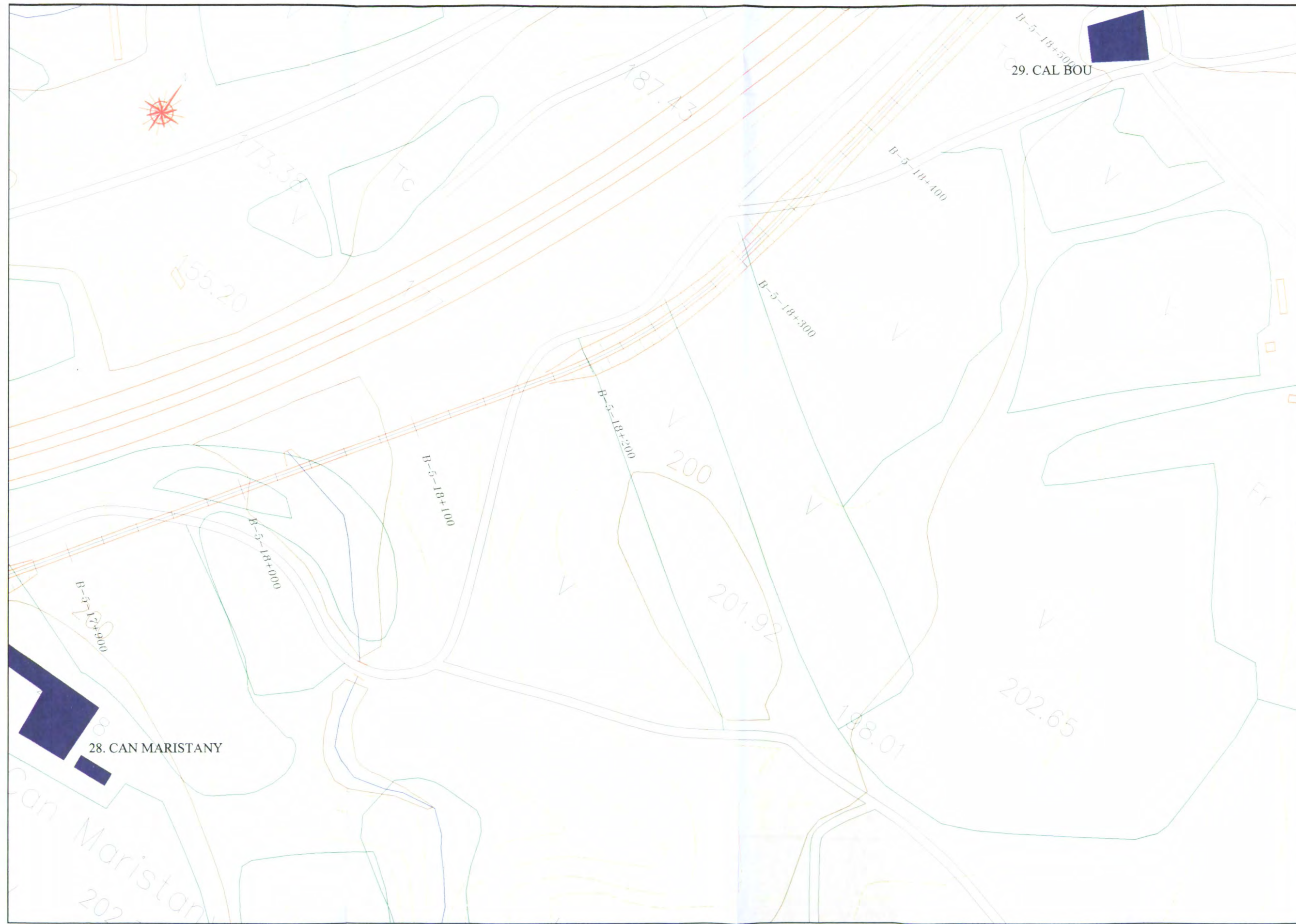
Puntos de interés patrimonial
Situación

Fecha: Agosto 2003

Nº

3

25 de 53



DIRECCIÓN ARQUEOLÓGICA

Moisés Díaz García

AUTORA

Rosa Palau Baiges

CODEX
ARQUEOLOGIA I PATRIMONI

DIN A3 Escala: 1:2000

INTERVENCIÓN

PHN Ramal Norte - Tramo V.
Santa Margarida i els Monjos en Alt Penedès -
Abrera en Baix Llobregat (Barcelona)

NOMBRE DEL PLANO

Puntos de interés patrimonial
Situación

Nº

3

Fecha: Agosto 2003

26 de 53





DIRECCIÓN ARQUEOLÓGICA

Moisés Díaz García


AUTORA

Rosa Palau Baiges

CODEX
ARQUEOLOGIA I PATRIMONI

DIN A3 Escala: 1:2000

INTERVENCIÓN
PHN Ramal Norte - Tramo V,
Santa Margarida i els Monjos en Alt Penedès -
Abrera en Baix Llobregat (Barcelona)



NOMBRE DEL PLANO

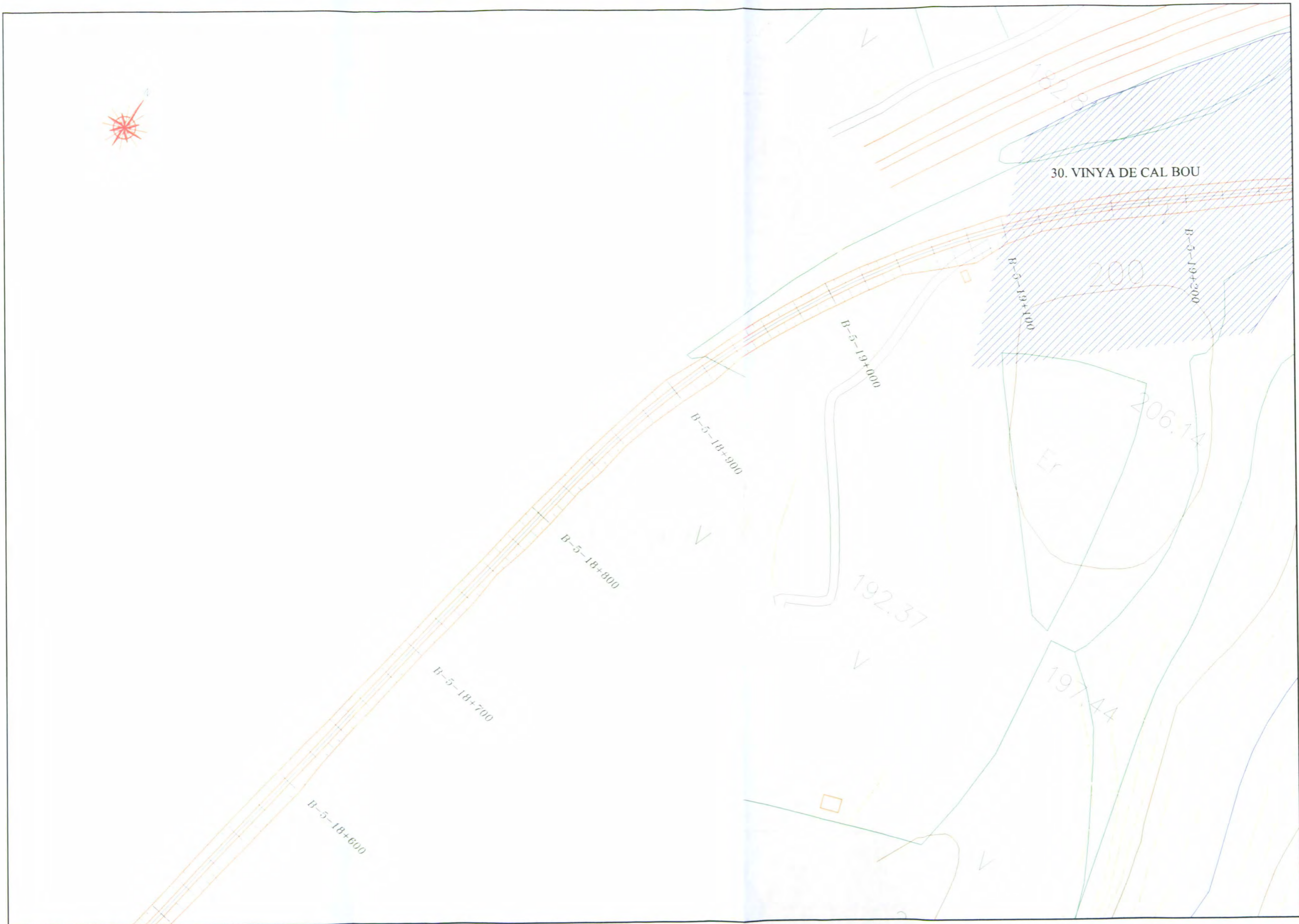
Puntos de interés patrimonial
Situación

Fecha: Agosto 2003

Nº

3

27a de 53



DIRECCIÓN ARQUEOLÓGICA

Moisés Díaz García

AUTORA

Rosa Palau Baiges

CODEX
ARQUEOLOGIA I PATRIMONI

DIN A3 Escala: 1:2000

INTERVENCIÓN

PHN Ramal Norte - Tramo V.
Santa Margarida i els Monjos en Alt Penedès -
Abrera en Baix Llobregat (Barcelona)



NOMBRE DEL PLANO

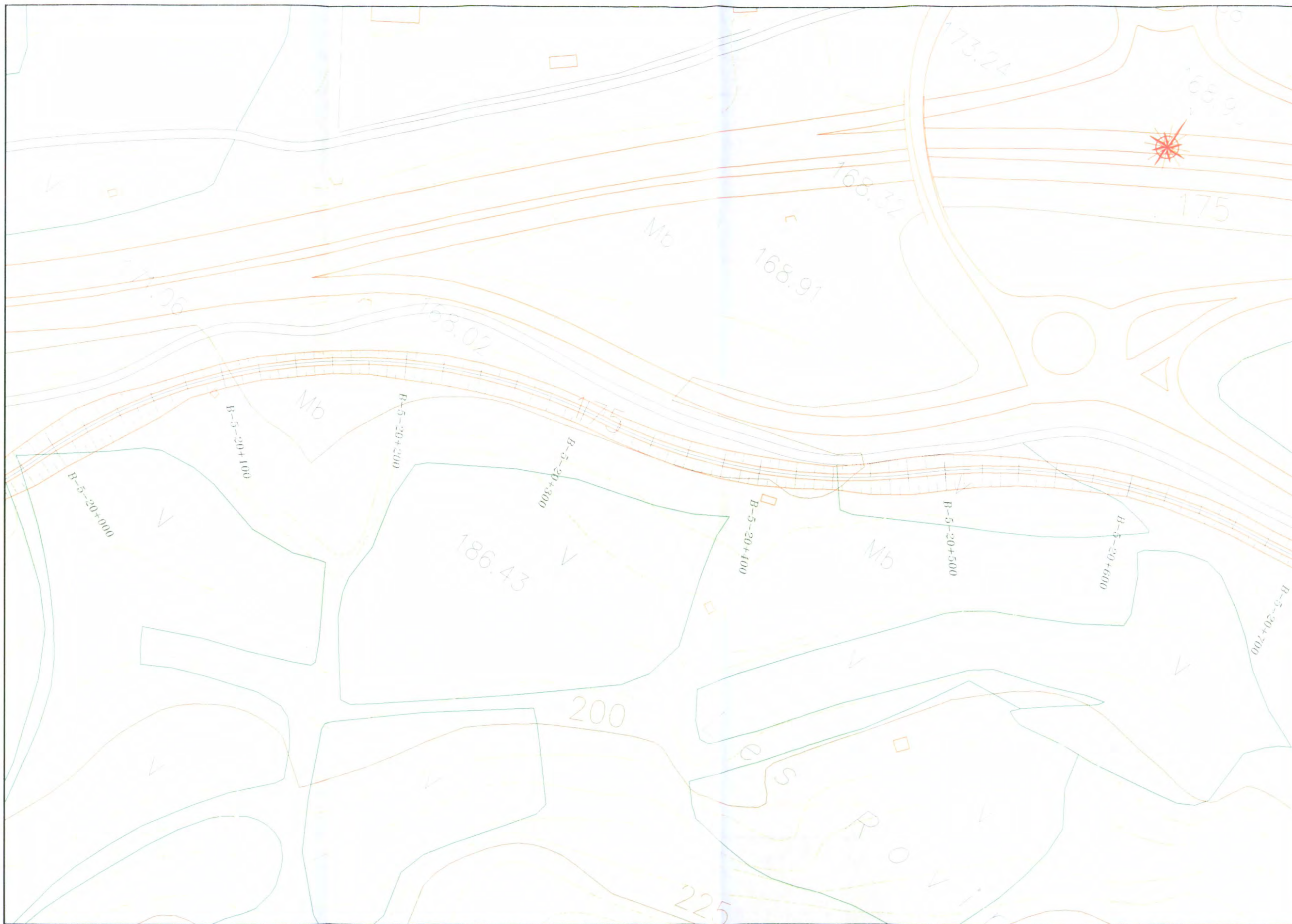
Puntos de interés patrimonial
Situación

Fecha: Agosto 2003

Nº

3

27b de 53



DIRECCIÓN ARQUEOLÓGICA

Moisés Díaz García


AUTORA

Rosa Palau Baiges

CODEX
ARQUEOLOGIA I PATRIMONI

DIN A3 Escala: 1:2000

INTERVENCIÓN
PHN Ramal Norte - Tramo V.
Santa Margarida i els Monjos en Alt Penedès -
Abrera en Baix Llobregat (Barcelona)




NOMBRE DEL PLANO
Puntos de interés patrimonial
Situación

Fecha: Agosto 2003

Nº
3

29 de 53



DIRECCIÓN ARQUEOLÓGICA

Moisés Díaz García

AUTORA


Rosa Palau Baiges

CODEX
ARQUEOLOGIA I PATRIMONI

DIN A3 Escala: 1:2000

INTERVENCIÓN

PHN Ramal Norte - Tramo V.
Santa Margarida i els Monjos en Alt Penedès -
Abrera en Baix Llobregat (Barcelona)



NOMBRE DEL PLANO


Puntos de interés patrimonial
Situación

Fecha: Agosto 2003

Nº

3

30 de 53



DIRECCIÓN ARQUEOLÓGICA

Moisés Díaz García

AUTORA

Rosa Palau Baiges

CODEX
ARQUEOLOGIA I PATRIMONI

DIN A3 Escala: 1:2000

INTERVENCIÓN

PHN Ramal Norte - Tramo V.
Santa Margarida i els Monjos en Alt Penedès -
Abrera en Baix Llobregat (Barcelona)

NOMBRE DEL PLANO

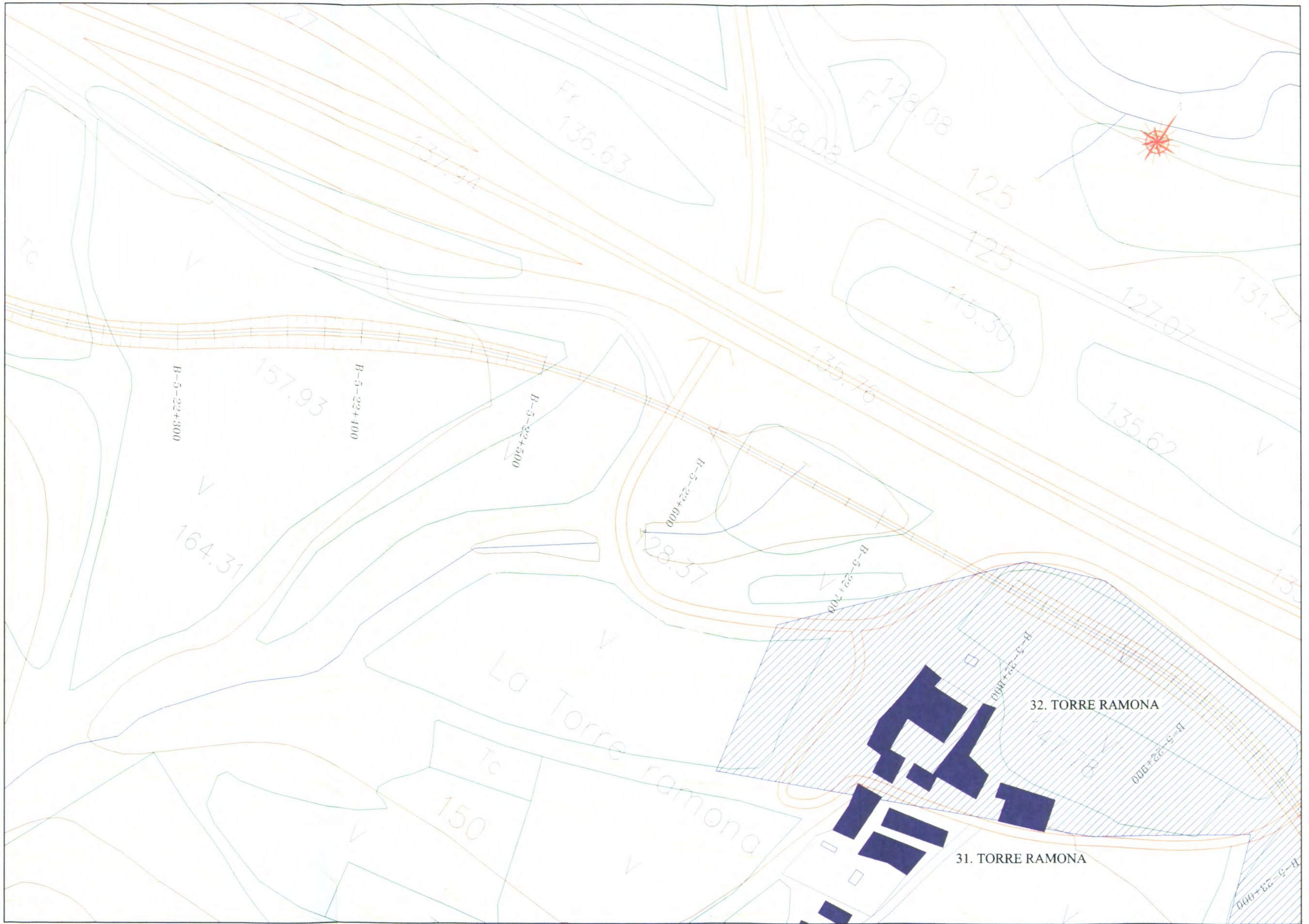
Puntos de interés patrimonial
Situación

Nº

3

Fecha: Agosto 2003

31 de 53



DIRECCIÓN ARQUEOLÓGICA

Moisés Díaz García

AUTORA


Rosa Palau Baiges

CODEX
ARQUEOLOGIA I PATRIMONI

DIN A3 Escala: 1:2000

INTERVENCIÓN

PHN Ramal Norte - Tramo V.
Santa Margarida i els Monjos en Alt Penedès -
Abrera en Baix Llobregat (Barcelona)



NOMBRE DEL PLANO

Puntos de interés patrimonial
Situación

Fecha: Agosto 2003

Nº

3

32 de 53



<p>DIRECCIÓN ARQUEOLÓGICA Moisés Díaz García</p>	<p>AUTORA Rosa Palau Baiges</p>	<p>CODEX ARQUEOLOGIA I PATRIMONI</p> <p>DIN A3 Escala: 1:2000</p>	<p>INTERVENCIÓN PHN Ramal Norte - Tramo V, Santa Margarida i els Monjos en Alt Penedès - Abrera en Baix Llobregat (Barcelona)</p>	<p>NOMBRE DEL PLANO Puntos de interés patrimonial Situación</p> <p>Fecha: Agosto 2003</p>	<p>Nº 3</p> <p>33 de 53</p>
---	--	--	--	---	--



DIRECCIÓN ARQUEOLÓGICA

Moisés Díaz García

AUTORA

Rosa Palau Baiges

CODEX
ARQUEOLOGIA I PATRIMONI

DIN A3 Escala: 1:2000

INTERVENCIÓN

PHN Ramal Norte - Tramo V,
Santa Margarida i els Monjos en Alt Penedès -
Abrera en Baix Llobregat (Barcelona)

NOMBRE DEL PLANO


Puntos de interés patrimonial
Situación

Nº

3

Fecha: Agosto 2003

34 de 53





DIRECCIÓN ARQUEOLÓGICA

Moisés Díaz García

AUTORA


Rosa Palau Baiges

CODEX
ARQUEOLOGIA I PATRIMONI

DIN A3 Escala: 1:2000

INTERVENCIÓN

PHN Ramal Norte - Tramo V.
Santa Margarida i els Monjos en Alt Penedès -
Abrera en Baix Llobregat (Barcelona)



NOMBRE DEL PLANO

Puntos de interés patrimonial
Situación

Fecha: Agosto 2003

Nº

3

35 de 53



DIRECCIÓN ARQUEOLÓGICA

Moisés Díaz García

AUTORA

Rosa Palau Baiges



DIN A3 Escala: 1:2000

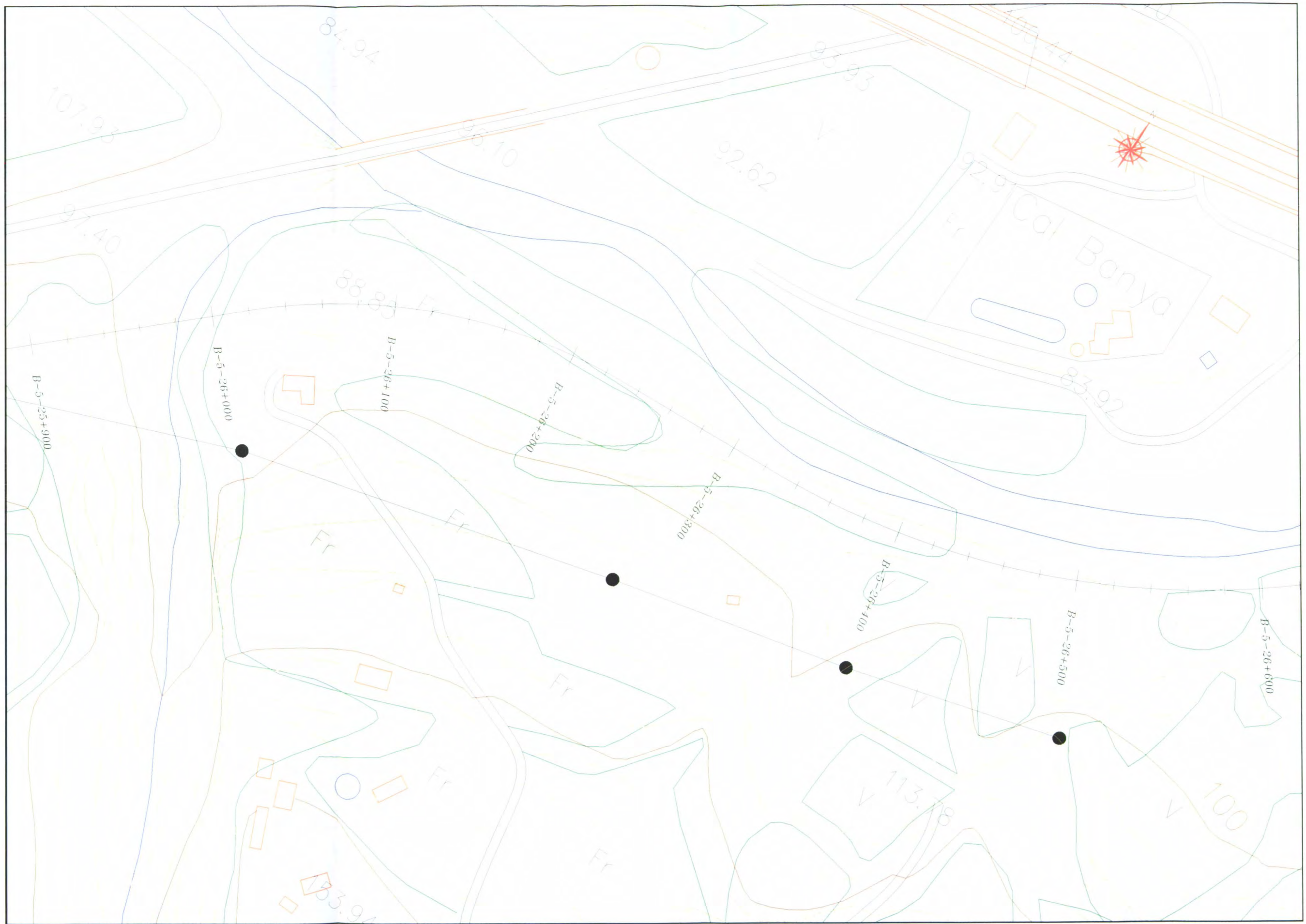
INTERVENCIÓN
 PHN Ramal Norte - Tramo V.
 Santa Margarida i els Monjos en Alt Penedès -
 Abrera en Baix Llobregat (Barcelona)

NOMBRE DEL PLANO
 Puntos de interés patrimonial
 Situación

Nº
 3

Fecha: Agosto 2003

36 de 53



DIRECCIÓN ARQUEOLÓGICA

Moisés Díaz García

AUTORA

Rosa Palau Baiges

CODEX
ARQUEOLOGIA I PATRIMONI

DIN A3 Escala: 1:2000

INTERVENCIÓN
PHN Ramal Norte - Tramo V.
Santa Margarida i els Monjos en Alt Penedès -
Abrera en Baix Llobregat (Barcelona)

0 100

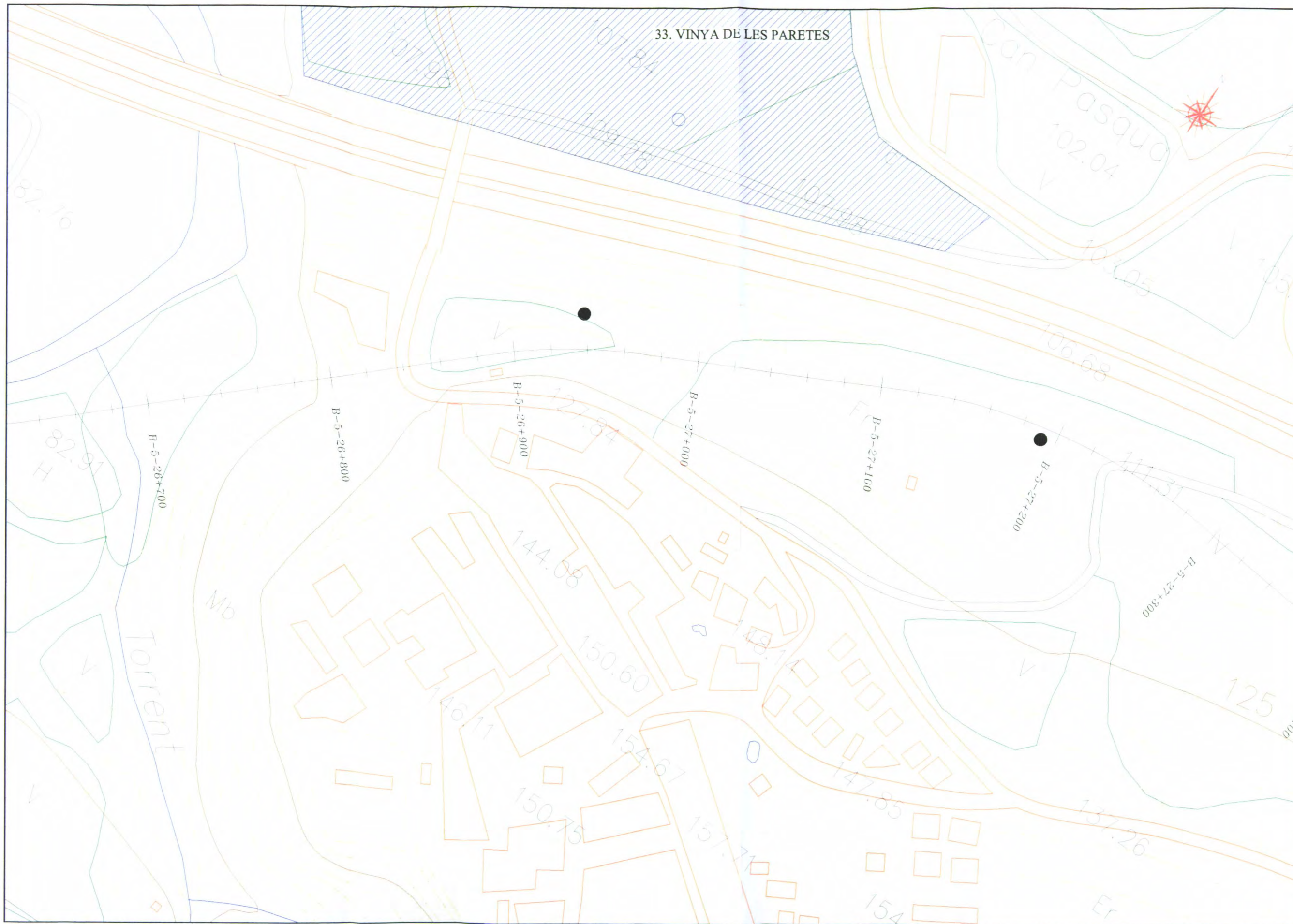
NOMBRE DEL PLANO
Puntos de interés patrimonial
Situación

Fecha: Agosto 2003

Nº

3

37 de 53



DIRECCIÓN ARQUEOLÓGICA

Moisés Díaz García

AUTORA

Rosa Palau Baiges

CODEX
ARQUEOLOGIA I PATRIMONI

DIN A3 Escala: 1:2000

INTERVENCIÓN

PHN Ramal Norte - Tramo V.
Santa Margarida i els Monjos en Alt Penedès -
Abrera en Baix Llobregat (Barcelona)

NOMBRE DEL PLANO

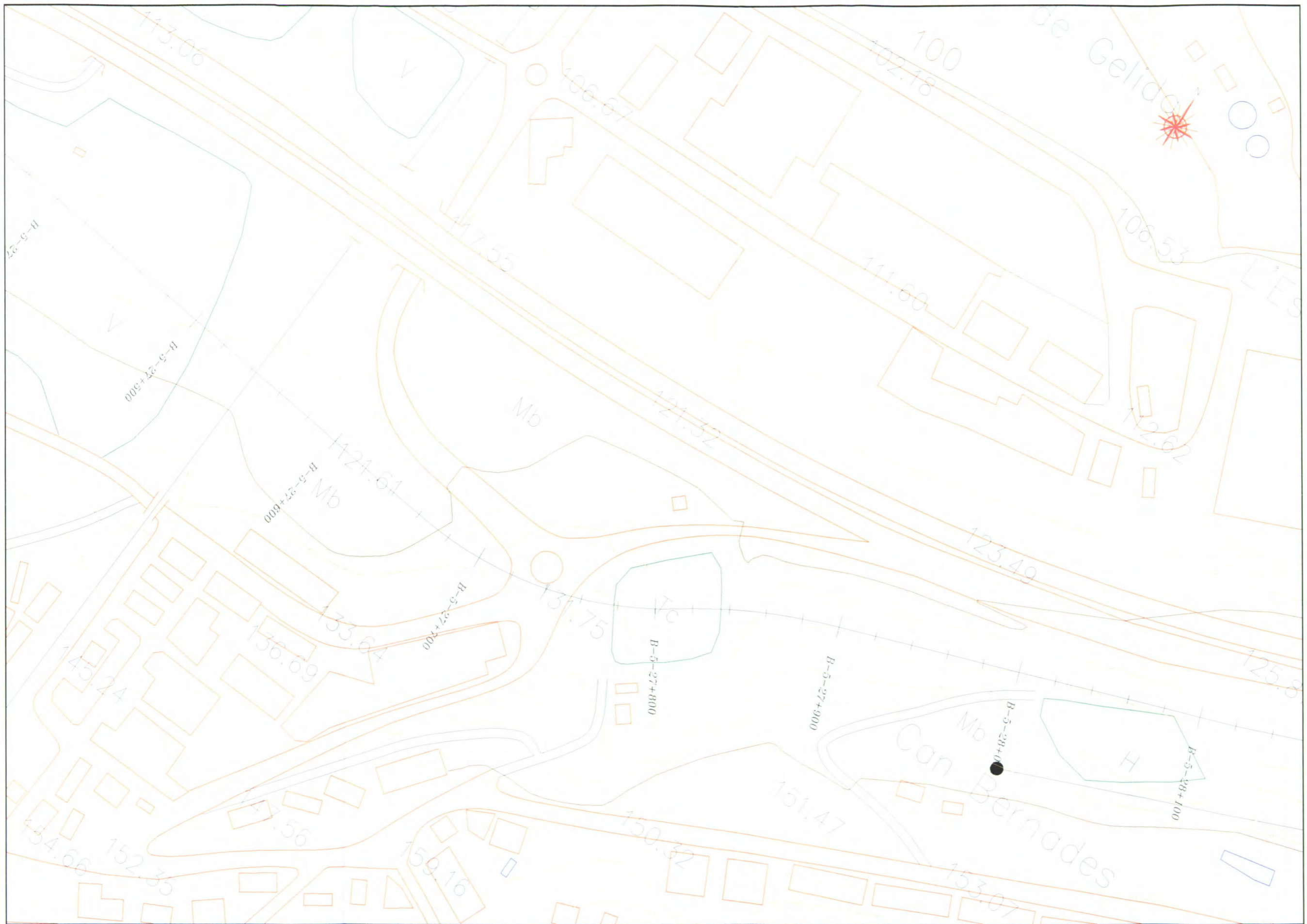
Puntos de interés patrimonial
Situación

Nº

3

Fecha: Agosto 2003

38 de 53



DIRECCIÓ ARQUEOLÒGICA

Moisés Díaz García

AUTORA


Rosa Palau Baiges

CODEX
ARQUEOLOGIA I PATRIMONI

DIN A3 Escala: 1:2000

INTERVENCIÓ

PHN Ramal Norte - Tramo V.
Santa Margarida i els Monjos en Alt Penedès -
Abrera en Baix Llobregat (Barcelona)



NOMBRE DEL PLANO

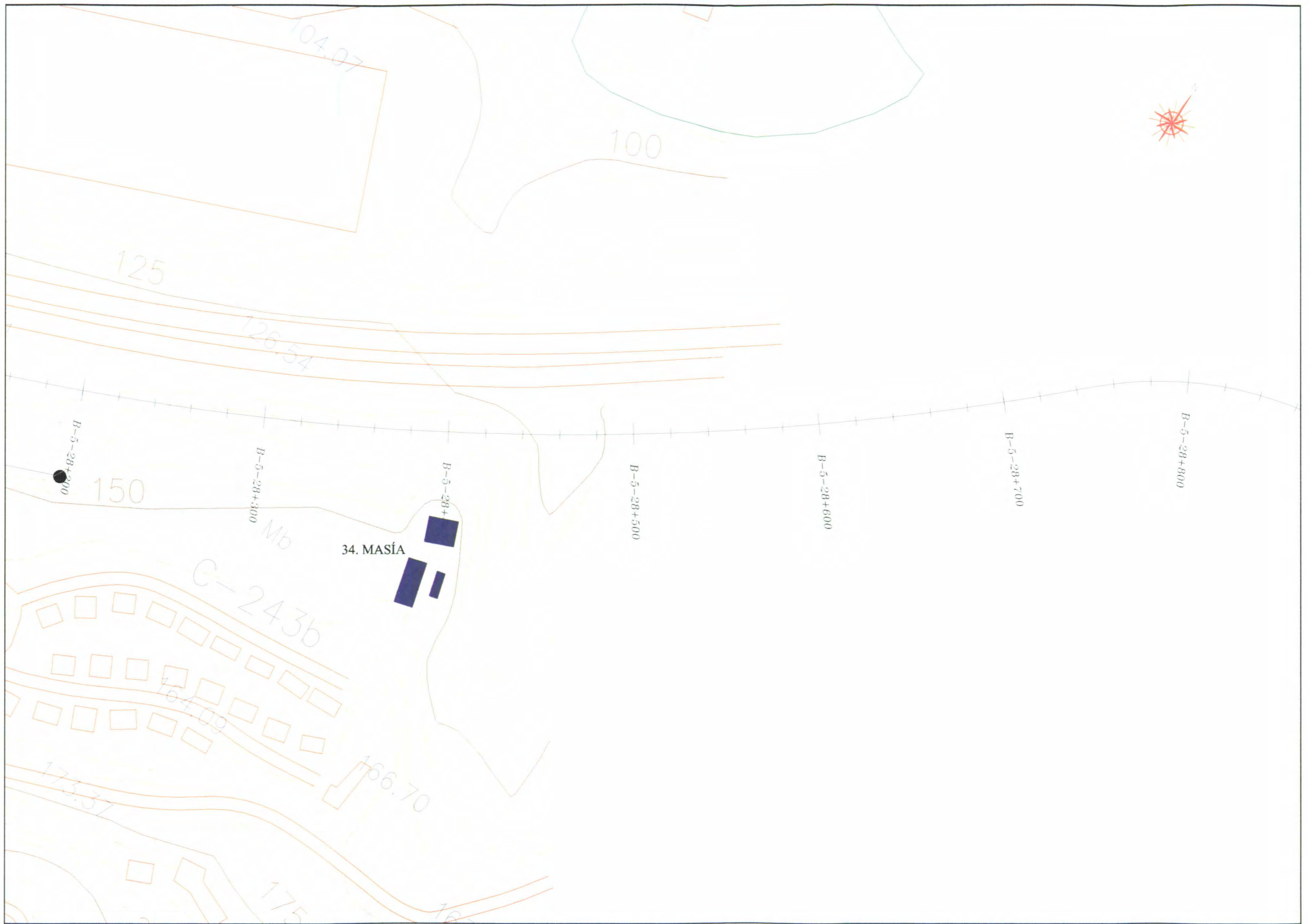
Puntos de interés patrimonial
Situación

Fecha: Agosto 2003

Nº

3

39 de 53



DIRECCIÓN ARQUEOLÓGICA

Moisés Díaz García

AUTORA

Rosa Palau Baiges

CODEX
ARQUEOLOGIA I PATRIMONI

DIN A3 Escala: 1:2000

INTERVENCIÓN

PHN Ramal Norte - Tramo V.
Santa Margarida i els Monjos en Alt Penedès -
Abrera en Baix Llobregat (Barcelona)

NOMBRE DEL PLANO


Puntos de interés patrimonial
Situación

Nº

3

Fecha: Agosto 2003

40a de 53



DIRECCIÓN ARQUEOLÓGICA

Moisés Díaz García

AUTORA

Rosa Palau Baiges

CODEX
ARQUEOLOGIA I PATRIMONI

DIN A3 Escala: 1:2000

INTERVENCIÓN

PHN Ramal Norte - Tramo V.
Santa Margarida i els Monjos en Alt Penedès -
Abrera en Baix Llobregat (Barcelona)

NOMBRE DEL PLANO

Puntos de interés patrimonial
Situación

Nº

3

Fecha: Agosto 2003

40b de 53



DIRECCIÓN ARQUEOLÓGICA

Moisés Díaz García

AUTORA

Rosa Palau Baiges

CODEX
ARQUEOLOGIA I PATRIMONI

DIN A3 Escala: 1:2000

INTERVENCIÓ

PHN Ramal Norte - Tramo V,
Santa Margarida i els Monjos en Alt Penedès -
Abrera en Baix Llobregat (Barcelona)

NOMBRE DEL PLANO

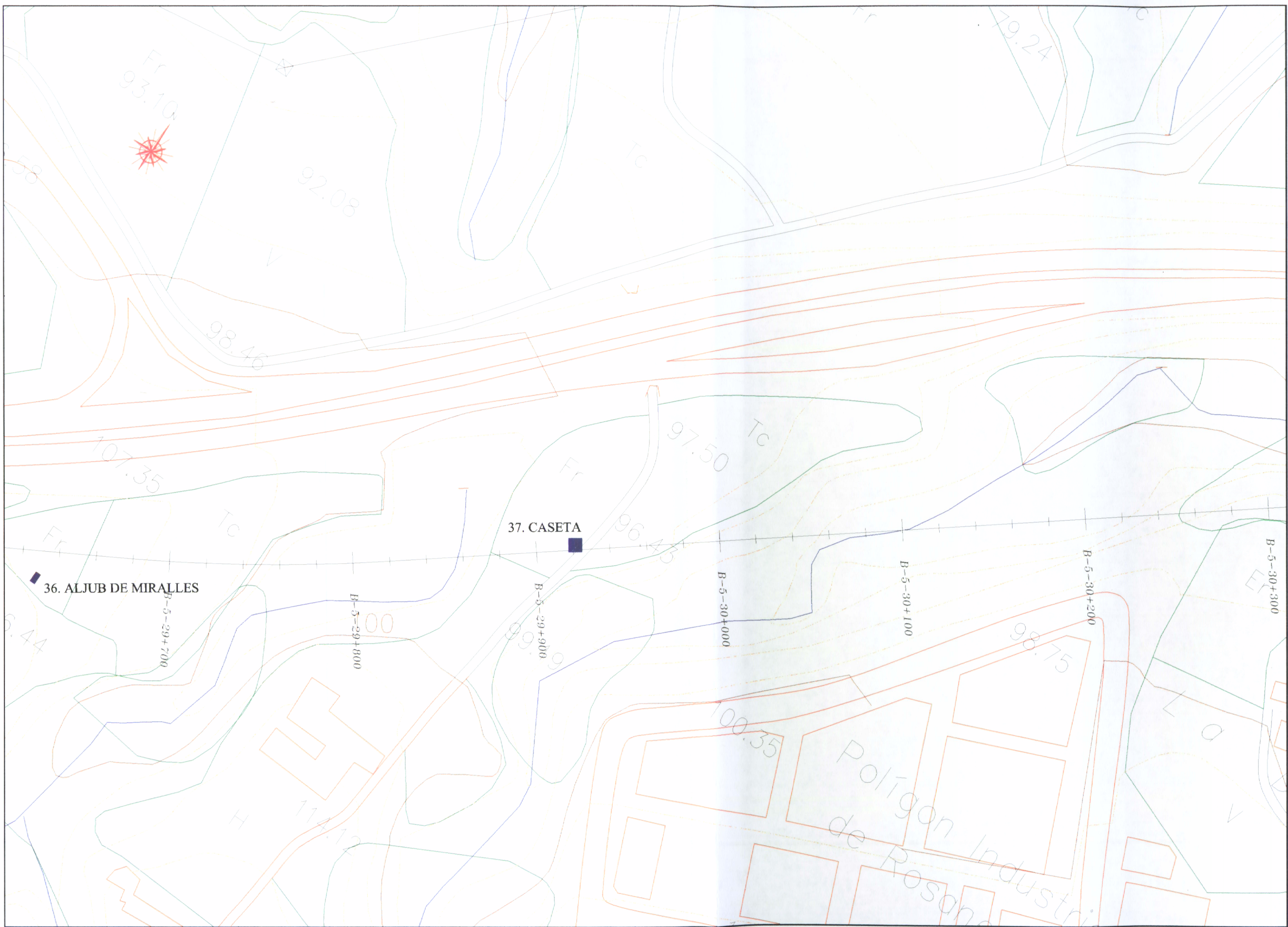
Puntos de interés patrimonial
Situación

Nº

3

Fecha: Agosto 2003

41 de 53



DIRECCIÓN ARQUEOLÓGICA

Moisés Díaz García

AUTORA

Rosa Palau Baiges

CODEX
ARQUEOLOGIA I PATRIMONI

INTERVENCIÓN

PHN Ramal Norte - Tramo V.
Santa Margarida i els Monjos en Alt Penedès -
Abrera en Baix Llobregat (Barcelona)


NOMBRE DEL PLANO

Puntos de interés patrimonial
Situación

Nº

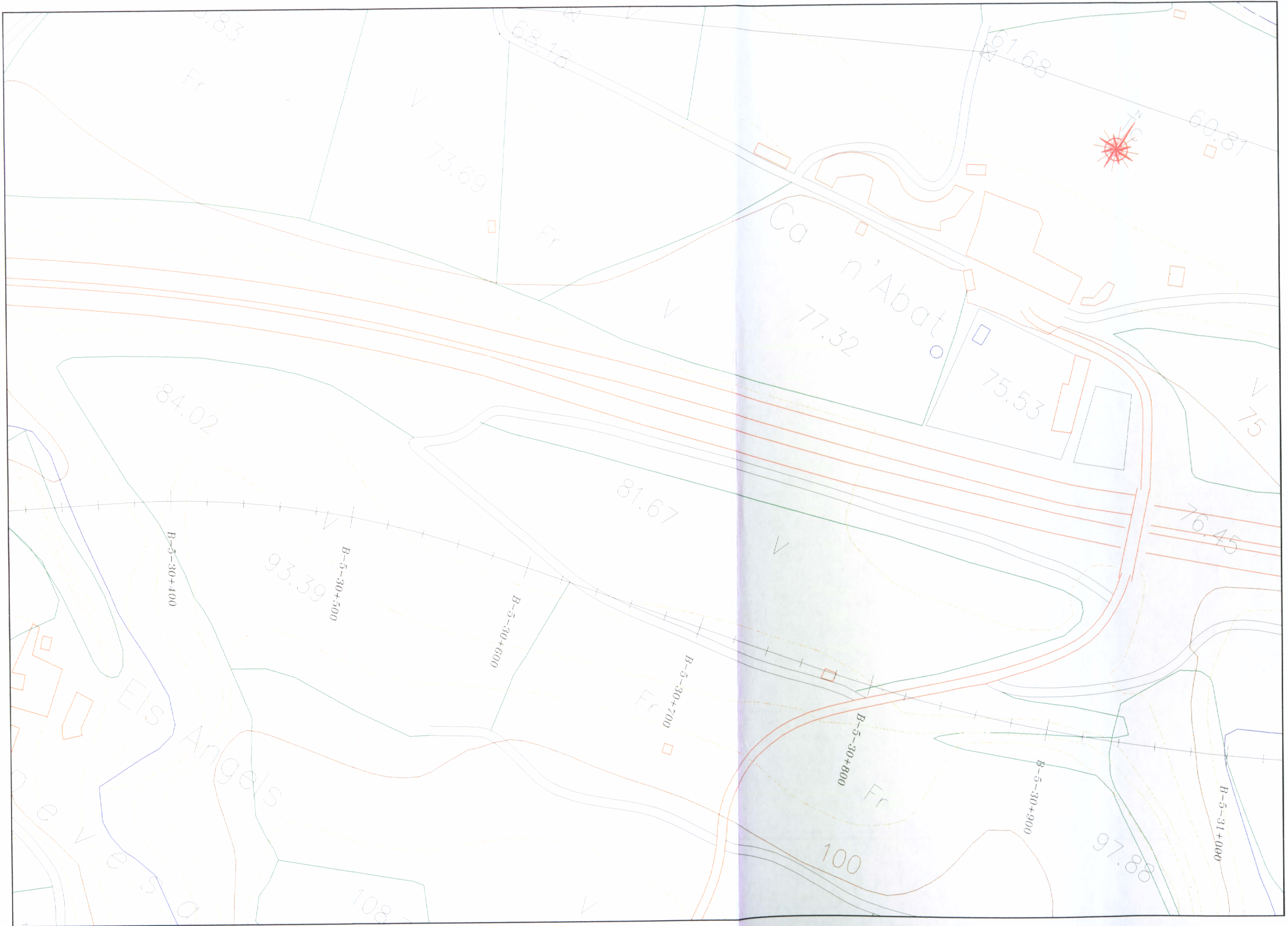
3

DIN A3 Escala: 1:2000



Fecha: Agosto 2003

42 de 53



DIRECCIÓN ARQUEOLÓGICA

Moisés Díaz García

AUTORA

Rosa Palau Baiges

CODEX
ARQUEOLOGIA I PATRIMONI

DIN A3 Escala: 1:2000

INTERVENCIÓN

PHN Ramal Norte - Tramo V.
Santa Margarida i els Monjos en Alt Penedès -
Abdera en Baix Llobregat (Barcelona)

NOMBRE DEL PLANO


Puntos de interés patrimonial
Situación

Nº

3

Fecha: Agosto 2003

43 de 53





DIRECCIÓN ARQUEOLÓGICA
Moisés Díaz García

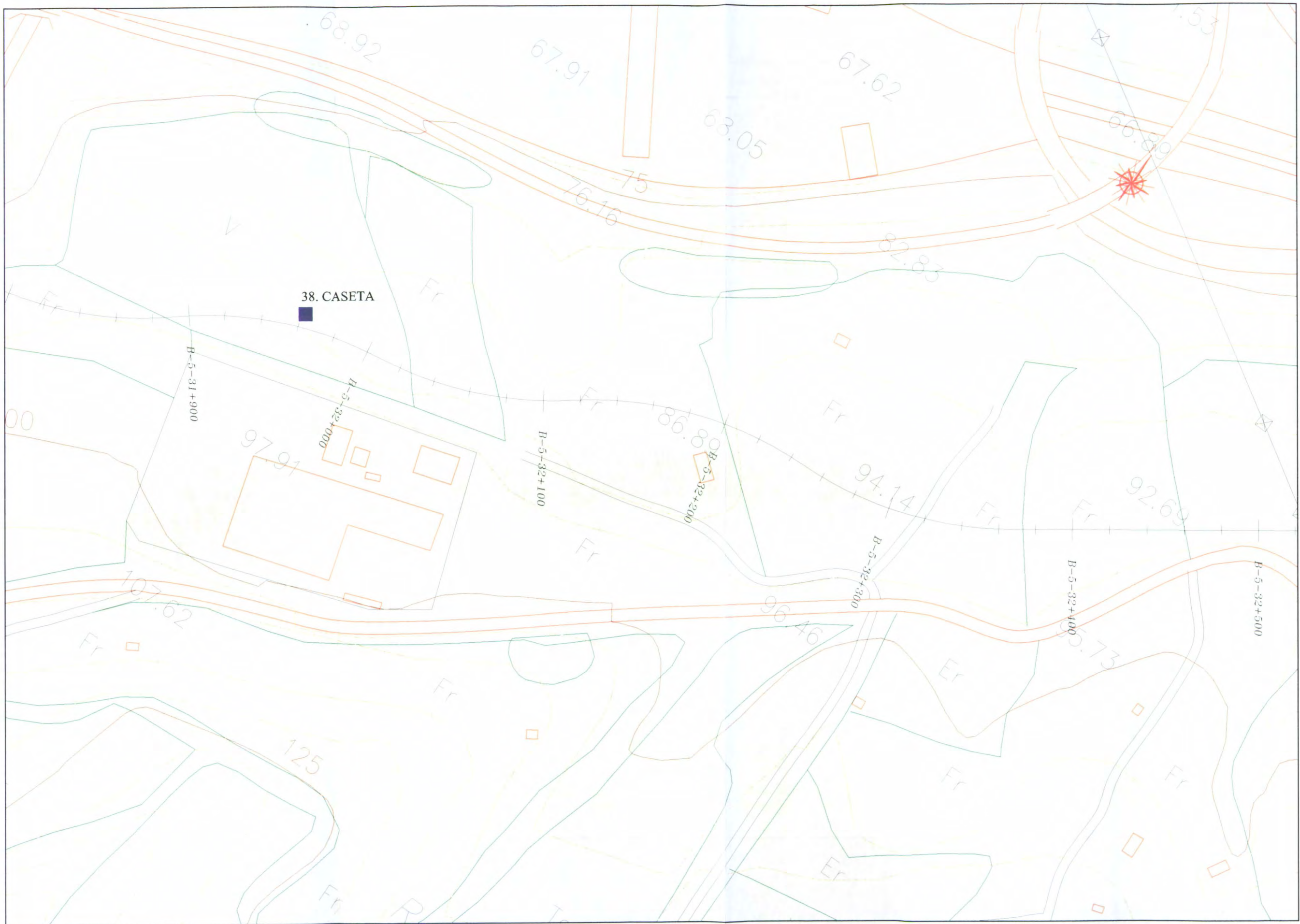
AUTORA
Rosa Palau Baiges

CODEX
ARQUEOLOGIA I PATRIMONI
DIN A3 Escala: 1:2000

INTERVENCIÓN
PHN Ramal Norte - Tramo V.
Santa Margarida i els Monjos en Alt Penedès -
Abrera en Baix Llobregat (Barcelona)

NOMBRE DEL PLANO
Puntos de interés patrimonial
Situación
Fecha: Agosto 2003

Nº
3
44 de 53



DIRECCIÓN ARQUEOLÓGICA

Moisés Díaz García

AUTORA

Rosa Palau Baiges

CODEX
ARQUEOLOGIA I PATRIMONI

DIN A3 Escala: 1:2000

INTERVENCIÓN

PHN Ramal Norte - Tramo V.
Santa Margarida i els Monjos en Alt Penedès -
Abrera en Baix Llobregat (Barcelona)

NOMBRE DEL PLANO

Puntos de interés patrimonial
Situación

Nº

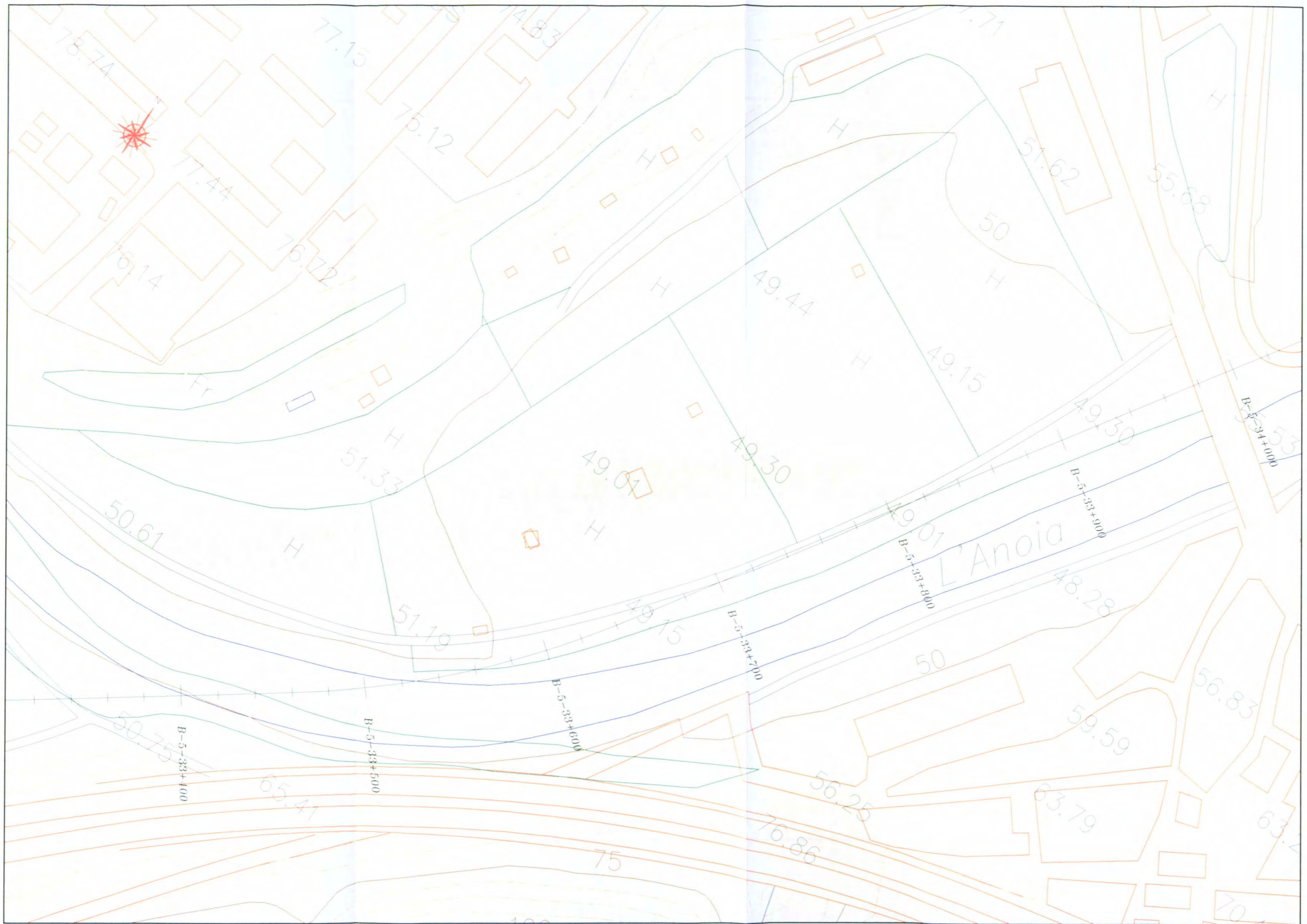
3

Fecha: Agosto 2003

45 de 53



<p>DIRECCIÓN ARQUEOLÓGICA Moisés Díaz García</p>	<p>AUTORA Rosa Palau Baiges</p>	<p>CODEX ARQUEOLOGIA I PATRIMONI DIN A3 Escala: 1:2000</p>	<p>INTERVENCIÓN PHN Ramal Norte - Tramo V. Santa Margarida i els Monjos en Alt Penedès - Abrera en Baix Llobregat (Barcelona)</p>	<p>NOMBRE DEL PLANO Puntos de interés patrimonial Situación</p>	<p>Nº 3</p>
			<p>0 100</p>	<p>Fecha: Agosto 2003</p>	<p>46 de 53</p>



DIRECCIÓN ARQUEOLÓGICA

Moisés Díaz García

AUTORA

Rosa Palau Baiges

CODEX
ARQUEOLOGIA I PATRIMONI

DIN A3 Escala: 1:2000

INTERVENCIÓN

PHN Ramal Norte - Tramo V.
Santa Margarida i els Monjos en Alt Penedès -
Abrera en Baix Llobregat (Barcelona)

NOMBRE DEL PLANO

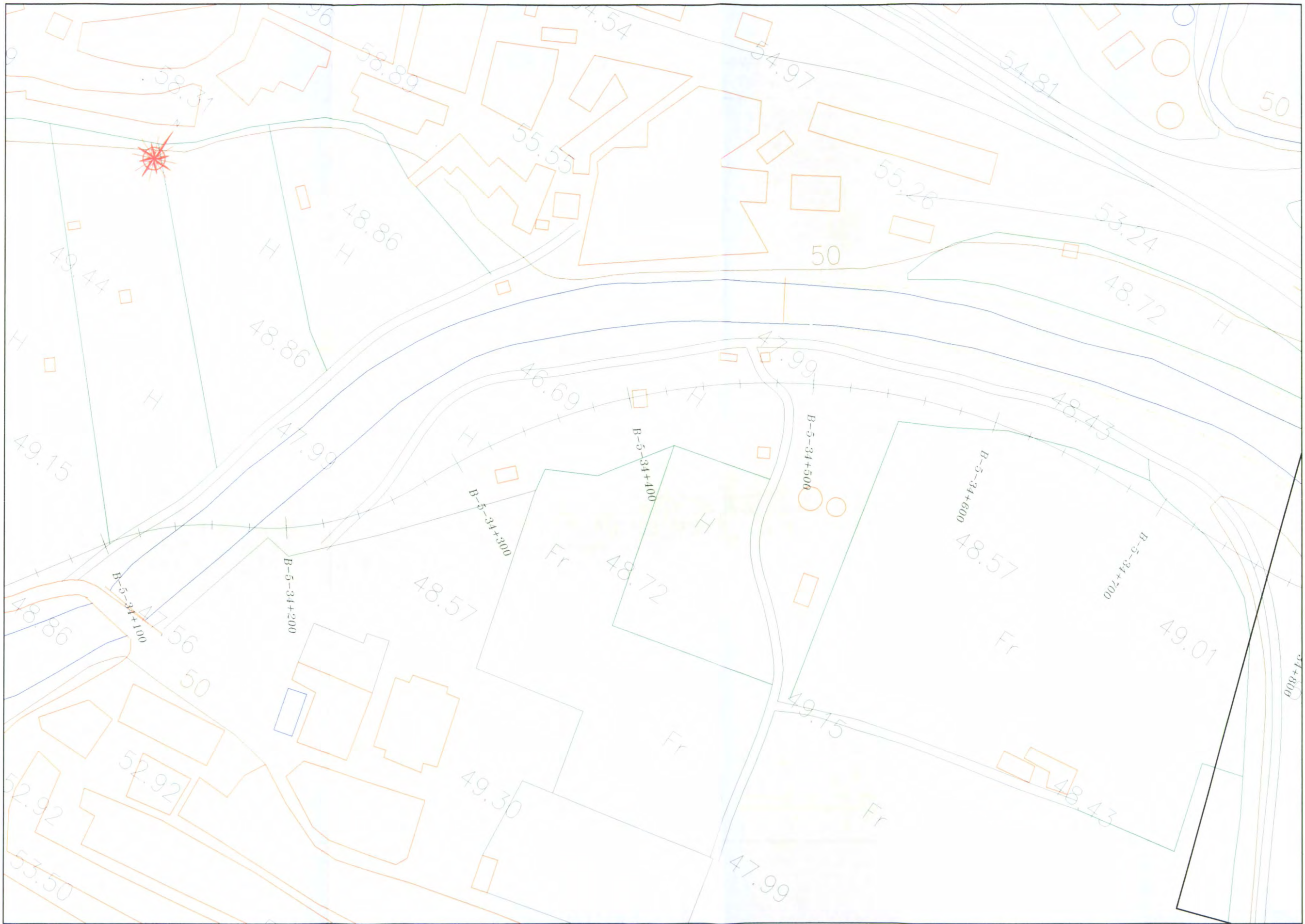
Puntos de interés patrimonial
Situación

Nº

3

Fecha: Agosto 2003

47 de 53



DIRECCIÓN ARQUEOLÓGICA

Moisés Díaz García

AUTORA

Rosa Palau Baiges

CODEX
ARQUEOLOGIA I PATRIMONI

DIN A3 Escala: 1:2000

INTERVENCIÓN

PHN Ramal Norte - Tramo V.
Santa Margarida i els Monjos en Alt Penedès -
Abrera en Baix Llobregat (Barcelona)

NOMBRE DEL PLANO


Puntos de interés patrimonial
Situación

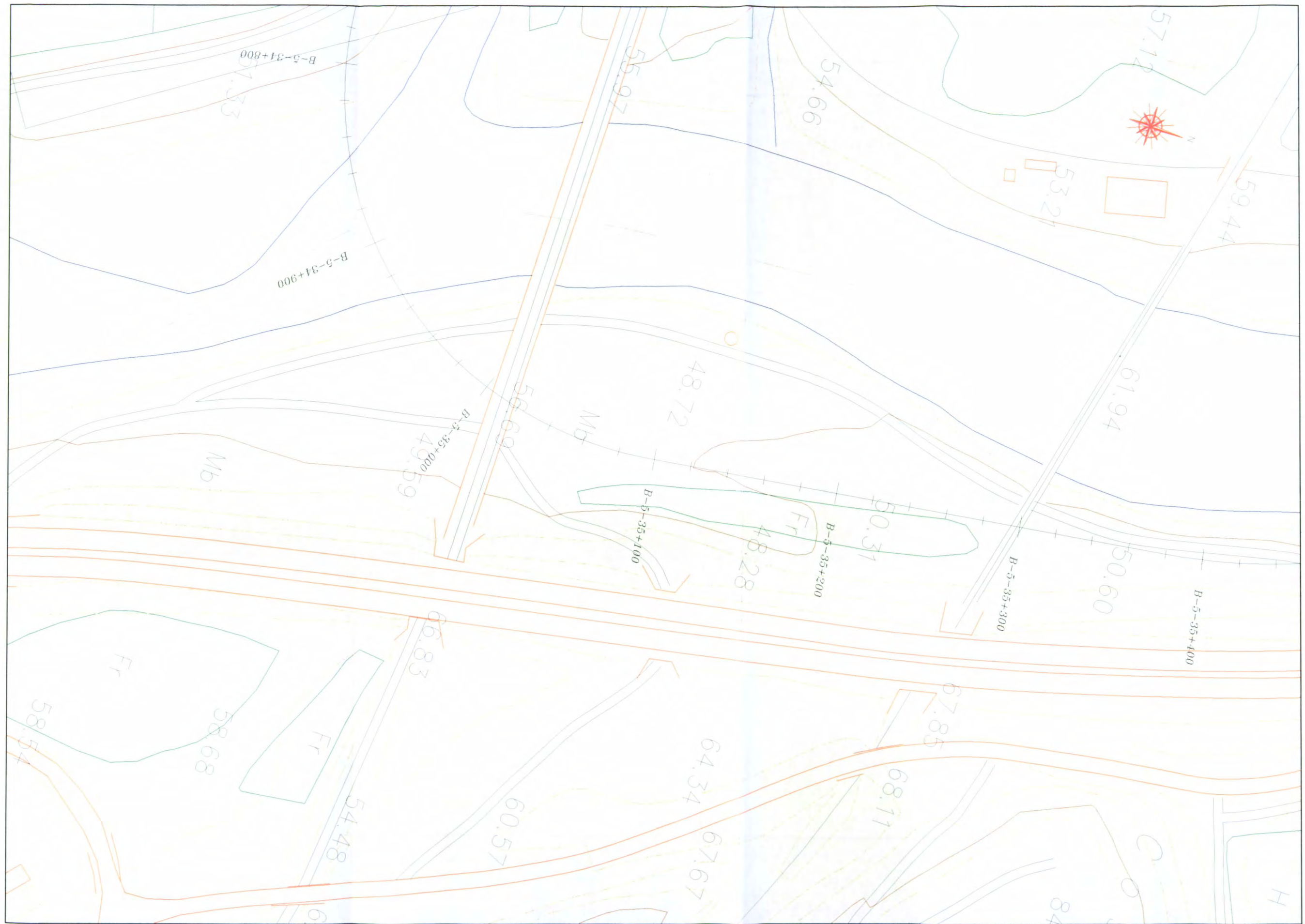
Fecha: Agosto 2003

Nº

3

48 de 53





DIRECCIÓN ARQUEOLÓGICA

Moisés Díaz García

AUTORA

Rosa Palau Baiges

CODEX
ARQUEOLOGIA I PATRIMONI

DIN A3 Escala: 1:2000

INTERVENCIÓN

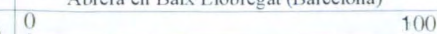
PHN Ramal Norte - Tramo V.
Santa Margarida i els Monjos en Alt Penedès -
Abrera en Baix Llobregat (Barcelona)

NOMBRE DEL PLANO

Puntos de interés patrimonial
Situación

Nº

3



Fecha: Agosto 2003

49 de 53



DIRECCIÓN ARQUEOLÓGICA

Moisés Díaz García

AUTORA


Rosa Palau Baiges

CODEX
ARQUEOLOGIA I PATRIMONI

DIN A3 Escala: 1:2000

INTERVENCIÓN

PHN Ramal Norte - Tramo V.
Santa Margarida i els Monjos en Alt Penedès -
Abrera en Baix Llobregat (Barcelona)



NOMBRE DEL PLANO

Puntos de interés patrimonial
Situación

Fecha: Agosto 2003

Nº

3

51 de 53



DIRECCIÓN ARQUEOLÓGICA

Moisés Díaz García

AUTORA


Rosa Palau Baiges

CODEX
ARQUEOLOGIA I PATRIMONI

DIN A3 Escala: 1:2000

INTERVENCIÓ

PHN Ramal Norte - Tramo V.
Santa Margarida i els Monjos en Alt Penedès -
Abdera en Baix Llobregat (Barcelona)



NOMBRE DEL PLANO

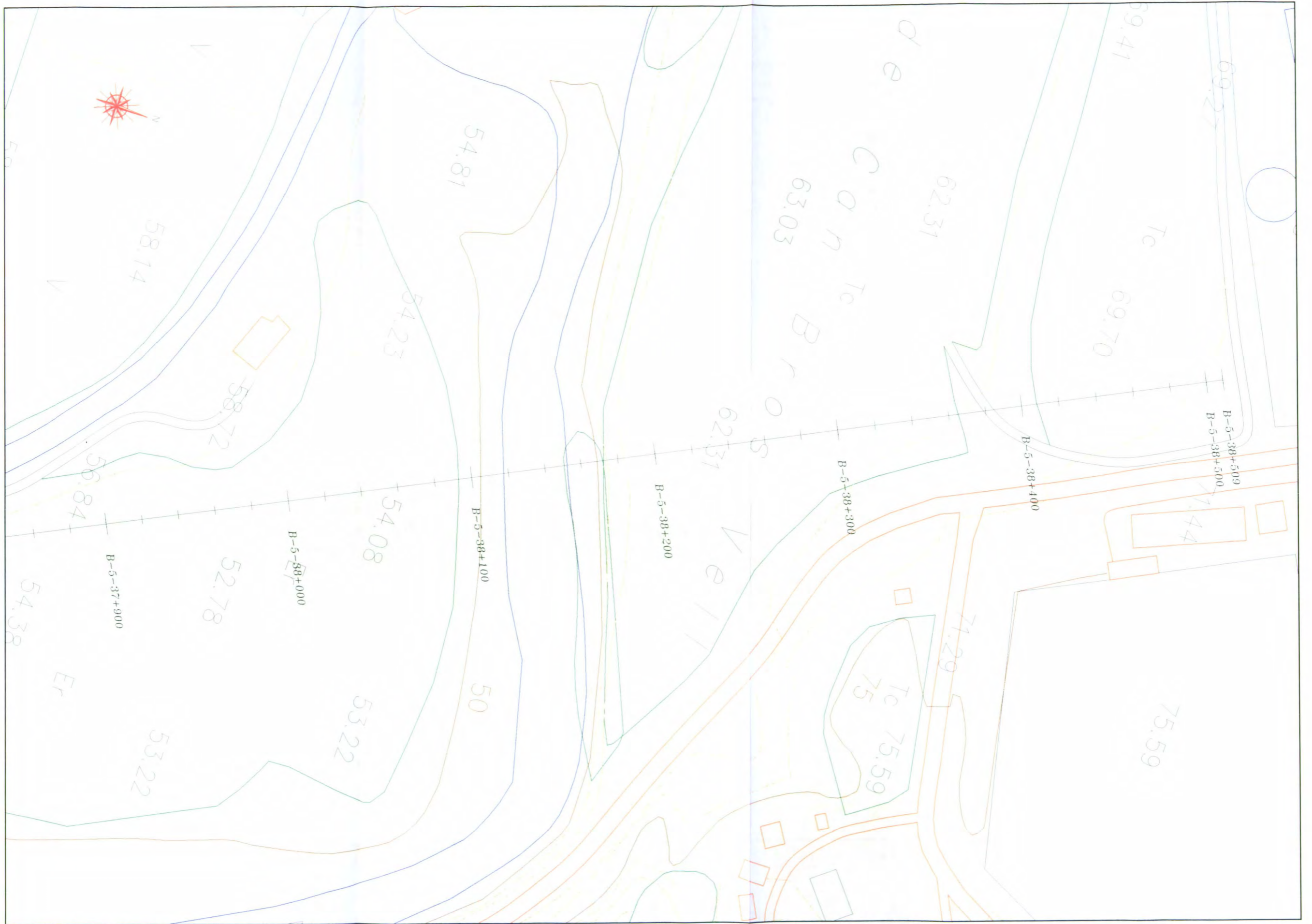
Puntos de interés patrimonial
Situación

Fecha: Agosto 2003

Nº

3

52 de 53



DIRECCIÓN ARQUEOLÓGICA

Moisés Díaz García

AUTORA

Rosa Palau Baiges



INTERVENCIÓN

PHN Ramal Norte - Tramo V,
Santa Margarida i els Monjos en Alt Penedès -
Abrera en Baix Llobregat (Barcelona)

NOMBRE DEL PLANO

Puntos de interés patrimonial
Situación

Nº

3

DIN A3 Escala: 1:2000

0 100

Fecha: Agosto 2003

53 de 53