



Memòria dels treballs arqueològics realitzats al turó de L Montgròs (El Brull) campanya 1986

Jordi Rovira i Port, Núria Molist i Capella



Avis legal

Aquesta obra està subjecta a una llicència Reconeixement-NoComercial-SenseObresDerivades 2.5 de Creative Commons. Se'n permet la reproducció, distribució i comunicació pública sempre que se'n citi el titular dels drets i no se'n faci un ús comercial. No es pot alterar, modificar o generar una obra derivada a partir d'aquesta obra. La llicència completa es pot consultar a <http://creativecommons.org/licenses/by-nc-sa/2.5/es/legalcode.ca>.



**Museu
Arqueològic**

Diputació
de Barcelona

I I N D E X



Museu Arqueològic

Diputació
de Barcelona

I _ INDEX

II INFORME

- 1.- Objectius de la campanya de 1986.
- 2.- Sistema d'excavació i registre.
- 3.- Les zones i sectors excavats. Estructures identificades i seqüències estratigràfiques.
 - Zona de la Torre sud.
 - . Armora 1 i 2
 - Zona entre la Torre sud i l'accés
 - . Armorum 5
 - . Armorum 6
 - . Zona d'accés
 - . Area externa a l'accés
 - Area de la porta i passadís d'accés
 - Area tram final passadís i torre interior
- 4.- Materials d'importació i datació relativa.
- 5.- Fases de l'oppidum i cronologia relativa.
- 6.- Materials arqueològics
- 7.- Bibliografia

III PLANIMETRIA

IV FOTOGRAFIES

V LAMINES DE MATERIALS PER UE I DESCRIPCIO

VI INVENTARI



**Museu
Arqueològic**

Diputació
de Barcelona

II I N F O R M E



Museu Arqueològic

Diputació
de Barcelona

1. OBJECTIUS DE LA CAMPANYA DE 1986:

Tot prosseguint amb la metodologia d'insistir sobre sectors ja descoberts però insuficientment coneguts, els treballs en el oppidum del turó del Montgròs se centraren l'any 1986, en aprofundir el coneixement de les defenses del jaciment, concretament la gran torre quadrangular sud i l'àrea d'accés al recinte, també al sud de la fortificació. Aquestes àrees d'actuació foren anomenades Zona torre i Zona Accés.

Així, els treballs pretenien delimitar amb exactitud l'estructura lateral i interna de la gran torre quadrangular i la seva relació amb el llenç de la muralla que s'estén a la seva esquena i li serveix de suport. D'altra banda, calia pareciar el tipus de lligam entre els paraments nord i sud de la torre amb els paraments corresponents de la muralla. Pel que fa al sector oest, a l'esquena de la torre, era necessari esbrinar si podia comptar amb nous armors, més o menys similars als quatre ja descoberts i parcial o totalment excavats en campanyes anteriors i que s'estenien cap a l'extrem sud de la fortificació.

Pel que fa a la zona d'Accés, les neteges superficials de vegetació i pedres efectuades en campanyes anteriors havien posat en evidència la complexitat de l'àrea i a l'ensem, l'interès extraordinari que té, per a la comprensió del funcionament de tot el conjunt defensiu.



Museu Arqueològic

Diputació
de Barcelona

Per a millor sistematitzar les troballes, se subdividí tot el sector en diverses àrees: àrea de la porta o entrada i corredor d'accés; àrea immediatament anterior a l'entrada, de protecció de l'accés al recinte; torre interior curvilínia, situada a la dreta del corredor d'entrada, i, finalment, el sector dels dos armora situats al nord de l'accés, els quals restaven per excavar del conjunt de quatre existents en el tram de muralla entre la torre sud i l'entrada al recinte.

Els objectius que es proposava la campanya de 1986 s'acompliren quasi en la seva totalitat, excepció feta d'algun petit punt. Així, es deixà per a una propera campanya el darrer nivell, damunt roca, de l'armorum 5 i l'acabament dels treballs a la zona immediata a l'entrada del corredor d'accés i en un sector d'aquest passadís. De la torre interna curvilínea d'efectuar una tasca de neteja superficial i excavació del primer estrat que la cobria parcialment.



Museu Arqueològic

Diputació
de Barcelona

2.- SISTEMA D'EXCAVACIO I REGISTRE

Com és habitual, la campanya se centrà en l'excavació estratigràfica dels diferents sectors, tot emprant el sistema de registre conegut com Harris-Carandini i numerant correlativament estrats i elements. Per a la zona de la torre sud es començà a numerar a partir de la unitat I, i, pel que fa a la zona de l'accés, es numeraren les localitzacions a partir de la unitat 10I, tot donant una numeració correlativa sense diferenciar cap dels diversos sectors.

Pel que fa a l'inventari del material exhumat, s'emprà una fitxa pel material ceràmic i una altra pel material no ceràmic-altres restes, tot utilitzant un codi abreujat. Tot el material ha estat numerat amb una sigla base formada per l'any de la campanya, el codi del jaciment i el número de la unitat estratigràfica corresponent (per exemple: 86-BR-I). Per la seva banda, les formes ceràmiques i altres materials estudiables, han estat assenyalats amb un número apart individualitzador de cada peça (per exemple: 86-BR-I-1).

Les tasques de neteja i excavació dutes a terme al llarg d'un mes i mig van permetre el coneixement d'un bon nombre d'estructures fins aleshores intuïdes o tot just identificades molt superficialment. D'altra banda, s'aprofundí en el coneixement de l'estructura de la gran torre carrada sud i, lògicament, es confirmà i amplià la informació que es disposava sobre la cronologia d'algunes de les fases del monument.



Museu Arqueològic

Diputació
de Barcelona

3.- LES ZONES I SECTORS EXCAVATS. ESTRUCTURES IDENTIFICADES I SEQUÈNCIES ESTRATIGRÀFIQUES:

ZONA DE LA TORRE SUD:

TORRE: Els treballs de neteja i excavació van permetre delimitar completament el perímetre total de la torre i començar a estudiar la tècnica constructiva emprada en la seva erecció. En resum, es tracta d'una torre de planta quadrangular, de cos avançat i independent del llenç corresponent de la muralla, al qual s'adossa. Es una obra massissa, amb el seu interior completament farcit d'una succissió ininterrompuda de capes de pedres rectangulars i blocs poligonals, tot formant pisos que donen una extraordinària consistència a l'interior de la torre. Les dimensions aproximades de l'obra són les següents: 16'5 metres de front est i 7 metres de costats nord i sud. La gran abundància de llastres, grans i mitjans blocs, es troba lligada amb fang. Algunes mides agafades a l'atzar de blocs utilitzats en el farciment de la torre proporcionen les dimensions següents: 100x63x26; 55x43x23; 78x40x25; 48x45x25, etc. D'altra banda, els tres paraments exteriors es troben força ben construïts amb carreus poligonals ben escairats i encaixats, amb una disposició frontal de talús, i la utilització de llastres i pedres de falca.



Museu Arqueològic

Diputació
de Barcelona

El farciment intern a base de grans llastres i blocs poligonals trabats amb fang proporcionà una quantitat ínfima de material arqueològic i el poc material recuperat procedeix quasibé tot dels nivells superficials d'abandonament.

ARMORA 1 i 2:

Formant part del cos de la muralla i immediata ment a l'esquena de la torre sud, es localitzaren dos nous armora que segueixen una tècnica constructiva molt similar a la documentada en les altres estances que conté la muralla a partir de la torre cap el sud. Aquestes dues noves estances presenten unes dimensions pràcticament idèntiques a les ja descobertes amb anterioritat, és a dir, 3 metres de llarg per 2'5 metres d'amplada. Les característiques constructives d'aquestes habitacions són idèntiques als altres armora estudiats, amb originàriament bons paraments de blocs escairats, llastres i pedres poligonals ben trabades i lligades amb fang. Cal ressaltar com element diferenciador en aquests dos casos, l'existència d'una pseudobanqueta a l'origen dels murs nord i sud, respectivament d'ambdós armora, i alguna altra particularitat constructiva relacionada segurament amb el trabament i consistència d'aquest sector de la muralla que fou lligat amb la cara oest de la gran torre sud. De totes maneres, els dos armora aparegueren extraordinàriament degradats i alguns dels murs perimetrals (nord i sud), força enrunats, la qual cosa dificulta per ara la seva correcta interpretació i estudi



Museu Arqueològic

Diputació
de Barcelona

constructiu. Caldrà esperar a les tasques de restauració d'aquest sector per a poder apreciar en tota la seva complexitat el procés constructiu d'aquest tram de la muralla.

Nogensmenys, de moment sembla que poden identificar-se com en altres sectors de la fortificació, l'existència de dues fases principals en la vida del monument. Pel que fa a aquests dos armora havien de formar part del primer moment constructiu de la fortificació, quan es trobava oberta la poterna existent a la dreta de la torre. En fases successives, els armora localitzats perdrien de la mateix manera que els seus altres homòlegs, la seva primigènia funcionalitat i, servirien entre altres coses, com a rexonzament d'habitacions posteriors en l'espai i el temps.

La seqüència estratigràfica i estructural identificada és la següent:

ZONA TORRE:

1.- Descripció: Terra de color marróvermellós fosc, amb abundants restes orgàniques (humus) i gran quantitat de pedres de tot tamany.

Relació estratigràfica: Cobreix els estrats I4 i II i als murs que conformen la torre i els dos armora posteriors a ella.

Interpretació: Estrat superficial que cobreix els nivells d'enrunament de la muralla.

Materials: 1 fragment de ceràmica de l'Apulia en vernís negre (Morel 4375 b); ceràmica ibèrica grisa, roja a torn i grollera; ceràmica vidriada i comuna moderna; teules modernes de tipus àrab; 1 clau de ferro modern i una fulla de ganivet de ferro.



Museu Arqueològic

Diputació
de Barcelona

Cronologia: modern.

- 2.- Descripció: Blocs tallats de pedra calcària formant filades i falcats per pedres de petit tamany, aliniats est-oest.

Relació estratigràfica: Cobert per l'U.E. 1.
S'entrega a 8 i 3.

Interpretació: Cara sud de la torre, mur de pedra seca. L'altura conservada aproximada és de 3 m.

Cronologia: 2^a etapa constructiva de la muralla.

- 3.- Descripció: Blocs tallats de pedra calcària formant filades i falcats per pedres de petit tamany, aliniats nord-sud.

Relació estratigràfica: Cobert per l'estrat 1.
S'entrega a 2 i 4.

Interpretació: Cara oest de la torre. Mur de pedra seca. L'altura conserva aproximadament una 3 m.

Cronologia: 2^a etapa constructiva de la muralla.

- 4.- Descripció: Blocs tallats de pedra calcària formant filades i falcats per pedres de petit tamany. Aliniament est-oest. Les primeres filades segueixen el pendent descendent natural del terreny vers l'oest.

Relació estratigràfica: Cobert per l'U.E. 1.
S'entrega a 3 i 8.

Interpretació: Cara nord de la torre. Mur de pedra seca.

Cronologia: 2^a etapa constructiva de la muralla.



Museu Arqueològic

Diputació
de Barcelona

5.- Descripció: Blocs de pedra de mitjà i gran tamany formant filades i falcats per pedres de petit tamany. Alineament en direcció est-oest amb la cara vista al sud.

Relació estratigràfica: Cobert per l'U.E. 1. S'entrega a 6 i a 10. Es recolça en 23.

Interpretació: Mur perimetral nord de l'armorum, fet en pedra seca i en molt mal estat de conservació, havent perdut pràcticament el seu extrem est.

Cronologia: 1ª etapa constructiva de la muralla.

6.- Descripció: Blocs tallats de pedra calcària de mitjà i gran tamany, falcats amb pedres calcàries més petites i formant filades. Alineament en direcció nord-sud, amb cara vista a l'oest i a l'est.

Relació estratigràfica: Cobert per l'U.E. 1. S'entrega a 5, 7 i 13. Se li recolça 8 i 22.

Interpretació: Llenç de muralla, parament extern.

Cronologia: 1ª etapa constructiva de la muralla.

7.- Descripció: Blocs de mitjà i gran tamany de pedra calcària formant filades falcades amb pedres més petites, alineades en direcció est-oest, amb cara vista al nord i al sud.

Relació estratigràfica: Cobert per l'U.E. 1. S'entrega a 6 i 10. Se l'hi recolça 22.



Museu Arqueològic

Diputació
de Barcelona

Interpretació: Mur que per la seva cara sud delimita el corredor de la poterna tapiada i per la cara nord conforma un dels murs perimetrals de l'armorum 15.

Cronologia: 1^a etapa constructiva de la muralla.

8.- Descripció: Blocs de pedra calcària de mitjà i gran tamany formant filades i falcats amb pedres més petites, alineats en direcció nord-sud.

Relació estratigràfica: cobert per 1, s'entrega a 2 i a 4, adossant-se a la cara oest de 6.

Interpretació: Mur perimetral oest de la torre que s'adossa al parament extern de muralla.

Cronologia: 2^a etapa constructiva de la muralla.

9.- Descripció: Blocs i lloses de pedra calcària de considerable tamany disposats de forma plana.

Relació estratigràfica: cobert per 1, s'entrega als murs perimetrals de la torre (2, 3, 4, 8).

Interpretació: Rebliment intern de la torre, totalment massissa.

Cronologia: 2^a etapa constructiva de la muralla.

10.- Descripció: Blocs de gran i mitjà tamany de pedra calcària formant filades i falcats per pedres petites, aliniats en direcció nord-sud, amb cara vista a l'oest i a l'est.

Relació estratigràfica: cobert per 1. S'entrega a 7 i a 5. Se li recolça 22.



Museu Arqueològic

Diputació
de Barcelona

Interpretació: LLenç de muralla, parament intern. La cara est -parament intern- forma part també dels murs perimetrals que delimiten els àmbits adossats a la muralla. La cara oest delimita per l'est els armorums 12 i 15. Possible enrunament de la cara oest, posteriorment refeta.

Cronologia: 1ª etapa constructiva de la muralla, refet posteriorment.

Observacions: Es probable que aquest mur numerat unitàriament com a U.E. 10 pugui ser, en realitat, dos murs, separats entre ells per portes d'accés a l'interior dels armora 12 i 15, tal com succeeix en els armora restants. El mal estat de conservació i la manca d'excavació de la cara est, no permeten inferir cap judici al respecte.

11.- Descripció: Terra argilosa de color vermellós. Gran quantitat de blocs i pedres sense escairar de tots tamanys.

Relació estratigràfica: cobert per 1; cobreix 20 i part dels murs 13, 5 i 10.

Interpretació: Estrat d'enrunament de l'armorum 15.

Materials: 6 fragments de ceràmica àtica de vernís negre (de la mateixa peça), forma Morel 2681a1/Lamboglia 22, decorada amb palmetes entre llaçades. Ceràmiques ibèriques roja, grisa i grollera. Fauna.



Museu Arqueològic

Diputació
de Barcelona

Cronologia: Probablement format a partir del moment d'abandó.

- 12.- Descripció: Àmbit delimitat per quatre murs que formen un espai rectangular de 7'5 m².
Relació estratigràfica: cobert per 1, està reomplert per 11 i per 20. Els murs perimetrals que delimiten l'àmbit són 5, 6, 10 i 13.
Interpretació: Armorum a l'interior del tram de muralla, el que fa 6 i darrer a partir de la porta. Presenta les mateixes característiques i mesures que els restants, però es conserva en molt mal estat. No és de moment possible determinar si tenia una porta oberta en el mur est que el comunicaria amb l'interior del poblat. Possiblement es va enrunar i reconstruir posteriorment.
Cronologia: Són evidents dues etapes constructives dels murs perimetrals, els quals, després d'un enrunament en la primera etapa de construcció de la muralla, són refets en la segona etapa, mantenint les mateixes mesures.
- 13.- Descripció: Blocs de pedra calcària de mitjà i petit tamany formant filades i aliniats en direcció est-oest; amb una cara vista al nord i l'altra al sud. Manca l'extrem est.
Relació estratigràfica: cobert per 1, s'entrega a 6 i 10.
Interpretació: Mur mitjaner que separa els armora 12 i 15. Té una amplada de 150 cms. i està totalment enrunat en el seu extrem est.



Museu Arqueològic

Diputació
de Barcelona

Cronologia: Possiblement presenta dues fases constructives, una primera en el moment de construir la muralla i una segona en la qual el mur es refet sobre l'enrunament del primer.

14.- Descripció: Terra argilosa de color marró-ro-genc, amb gran quantitat de blocs i pedres sense escairar de tots tamanys.

Relació estratigràfica: cobert per 1, cobreix 19 i part dels murs 13, 7 i 10.

Interpretació: Estrat d'enrunament de l'armorum 12.

Materials: 6 fragments de ceràmica ibèrica (grisa i roja a torn) i ceràmica grisa a torn lent medieval o moderna. Fauna.

Cronologia: Probablement format a partir del moment d'abandó.

15.- Descripció: Àmbit delimitat per quatre murs que conformen un espai rectangular de 7'5 m².

Relació estratigràfica: Cobert per 1, està re-omplert per 14, 19 i 17. Els murs perimetrals que delimiten l'àmbit són 6, 7, 10 i 13.

Interpretació: Armorum a l'interior del tram de muralla, el cinquè a partir de la porta. Presenta les mateixes característiques i mesures que els restants, però es conserva en molt mal estat. Probablement presenti una porta en el mur est que comunicaria l'armorum amb l'interior del poblat.



Museu Arqueològic

Diputació
de Barcelona

Cronologia: Possiblement tingui dues etapes constructives, una primera en el moment de construir la muralla i, una segona, en la qual el mur és refet sobre l'enrumenet del primer.

16.- Descripció: Estructura massissa, formada per 4 murs d'una sola cara vista i un rebliment intern. De planta quadrangular, les seves mesures són 16'5 x 7 m.

Relació estratigràfica: Cobert per 1, sense que de moment s'hagin excavat els estrats que presumiblement cobreix, s'adossa al llenç 6 i està conformat aquest element pels murs 2, 3, 4 i 8 i el reble 9.

Interpretació: Torre sud de la muralla ibèrica. S'edifica adossant-la als dos darrers armora del tram sud i cobrint part del inutilitzat fossat (campanya de 1987).

Cronologia: 2^a etapa constructiva de la muralla.

17.- Descripció: Capa de cendres i carbons molt fina, localitzada a l'angle nord-oest de l'armorum 15.

Relació estratigràfica: Cobert per 14, cobreix 24.



Museu Arqueològic

Diputació
de Barcelona

Interpretació: nivell cremat per sobre del paviment 24.

Cronologia: Segle III -segons etapa constructiva de la muralla-.

18.- Descripció: Blocs de pedra calcària de mitjà tamany, aliniats nord-sud.

Relació estratigràfica: cobert pel mur 6, s'en trega a 21 i 27.

Interpretació: Primer mur perimetral del llenç extern de muralla que limita, per la cara est, els armora 12 i 15. Aquest mur, juntament amb els murs 27 i 21, es varen enrunar i foren reconstruïts aprofitant la base dels primers.

Cronologia: 1^a etapa constructiva de la muralla.

Observacions: Precari estat de conservació.

19.- Descripció: Terra argilosa de color vermellós-amarronat, amb gran quantitat de pedra de diferent tamany, algunes són grans blocs.

Relació estratigràfica: Cobert per 14, es troba a l'interior de l'armorum 15 i s'adossa als murs 18 i 21.

Interpretació: Estrat que correspon al primer enderroc de l'armorum 15. La poca terra que es troba enmig de les pedres procedeix segurament d'aportacions eòliques i pluvials, i, per tant, poc fiables cronològicament.



Museu Arqueològic

Diputació
de Barcelona

Materials: 14 fragments en total, 1 de Campaniana B (contaminació?) i ceràmiques ibèriques (grisa, roja i a mà). Fauna.

Cronologia: Moment de destrucció de la 1ª etapa constructiva de la muralla?

20.- Descripció: Terra argilosa de color vermell-amarronat, amb gran quantitat de pedra de diferent tamany i alguns grans blocs.

Relació estratigràfica: Cobert per 11 i els murs 13, 10 i 5.

Interpretació: Estrat d'enderroc dels primers murs perimetrals de l'armorum 12 sobre el qual s'assentaran les noves estructures.

Materials: 1 fragment de ceràmica grisa ibèrica i dues restes de macrofauna.

Cronologia: Moment de destrucció de la 1ª etapa constructiva de la muralla.

Observacions: Aquest estrat no va ser acabat d'excavar degut al perill que suposava per les estructures que s'hi recolçaven (5, 6, 13 i 10).

21.- Descripció: Blocs de pedra calcària disposats en filades, que presenten una cara vista molt difícil d'observar (cara sud, armorum 12) i que per la cara externa (nord) s'identifica amb la del mur 5. Aliniació est-oest.

Relació estratigràfica: Cobert pel mur 5 i s'en trega al mur 18. L'estrat 20 correspon al seu enderroc.



Museu Arqueològic

Diputació
de Barcelona

Interpretació: Mur perimetral nord de l'Armorum 12, molt enrunat i malmès, sobre el qual es reconstruirà posteriorment un nou mur (5), seguint les mateixes mides i aliniament.

Cronologia: 1ª etapa constructiva de la muralla.

Observacions: Cal suposar que l'amplada seria semblant als murs perimetrals dels altres armo-ra (1.5m), tot i que el seu mamès estat fa impossible una medició acurada. L'extrem est és el més afectat per l'enrumament.

- 22.- Descripció: Blocs escairats i pedra de gros i regular tamany amb quelcom de terra. Les mides són:
5 ms. de llargada nord-sud i es conserva una altura màxima de 3'5 cms.

Relació estratigràfica: Cobert per 1, s'adossa a 7 i al mur perimetral nord, del quart armorum des de la porta. Cobreix un estrat dde terra el qual no s'excava.

Interpretació: Mur de dues cares vistes que tapia una porta o poterna situada entre els armo-ra 2n. i 3r.(26). La tècnica constructiva és menys acurada que els murs als quals s'adossa.

Cronologia: 2ª etapa constructiva de la muralla, moment de construcció de la torre.

Observacions: No s'ha excavat, s'ha netejat únicament la capa de superficial.



Museu Arqueològic

Diputació
de Barcelona

23.- Descripció: Blocs de pedra calcària de mitjà i gran tamany falcats amb pedres petites, formant filades i amb cara vista a l'est i a l'oest. Aliniament nord-sud. L'amplada màxima és de 4 cm.

Relació estratigràfica: Cobert per 1, se li adossa 5 i 21.

Interpretació: Tram de muralla central que s'inicia a partir del l'armorum des de la porta sud. És un tram massís, de dues cares vistes i reble intern, que no presenta habitacions en el seu interior, donada la menor amplada respecte al tram sud de muralla.

Cronologia: 1ª etapa constructiva de la muralla.

Observacions: Aquest tram està parcialment desbroçat. Està partit aproximadament per la meitat per un camí forestal. Al parament extern s'hi ha efectuat diverses campanyes d'excavacions, 1974, 1982, 1983, 1984 i 1986.

24.- Descripció: Nivell de terra treptijada, de color marronós, localitzat a l'extrem nord-oest de l'armorum 15.

Relació estratigràfica: Cobert per l'estrat 17, cobreix 25, s'adossa a 6 i 13. Ocupa part de l'interior de l'armorum 15.

**Museu
Arqueològic**Diputació
de Barcelona

Interpretació: Paviment de terra batuda.

Cronologia: 2^a etapa constructiva de la muralla.

25.- Descripció: Terra argilosa de color vermell-mar
ronós; capa molt fina d'escassa potència, loca-
litzat a l'extrem nord-oest de l'armorum 15.

Relació estratigràfica: Cobert per 24, cobreix
19, s'adossa als murs 6 i 13.

Interpretació: Capa de preparació del paviment
24.

Cronologia: 2^a etapa constructiva.

26.- Descripció: Espai obert que comunica l'inte-
rior amb l'exterior de la muralla i està deli-
mitat per un mur al nord i un altre al sud.

L'amplada és de m i la llargada de m.

Relació estratigràfica: Cobert per 22, delimi-
tat perimetralment al nord per 7 i 27 i pel
sud pel mur que delimita pel costat nord l'ar-
morum 4t. des de la porta sud.

Interpretació: Porta o poterna de la muralla,
oberta entre dos grups d'armora, tapiada pos-
teriorment amb lo qual per la seva originària
funcionalitat.

Cronologia: 1^a etapa constructiva de la mura-
lla.



Museu Arqueològic

Diputació
de Barcelona

27.- Descripció: Blocs de pedra calcària de gran i mitjà tamany, més o menys escairats, falcats per altres de petit tamany. Presenten un aliniament est-oest, amb cares vistes al nord (interior de l'armorum 15) i al sud (interior de la poterna 26). La cara nord està molt malmesa i la cara sud no és visible degut al tapiat de la poterna.

Relació estratigràfica: Cobert pel mur 7, s'entrega a 18.

Interpretació: Mur parietal sud de l'armorum 15, molt enrunat i mamès, reconstruint-se posteriorment després d'un enderroc (UE 7 i 19), probablement seguint les mateixes mides i aliniament.

Cronologia: 1ª etapa constructiva de la muralla.



Museu Arqueològic

Diputació
de Barcelona

ZONA ENTRE LA TORRE SUD I L'ACCÉS:

ARMORUM 5:

L'estança es trobà inutilitzada per abundants i irregulars abocaments amb nombroses capes de carbons i cendres. Fou localitzat un paviment corresponent al moment de tapiat i inutilització de la porta interna d'entrada al nivell inferior de l'habitació. Aquest fet es documenta també a l'armorum 4. L'excavació fou suspesa en arribar a la UE 186, estrat per dessota d'aquest paviment. S'individuallitzaren un total de 12 estrats i 9 elements.

ARMORUM 6:

Es tracta de l'àmbit número 6 des de l'inici dels armora darrera la torre sud de la muralla, i consisteix en la darrera estança habilitada a l'interior del cos de la fortificació, junts abans de començar el complex de la zona d'accés i entrada al recinte. Aquest armorum presentava un farciment de més de 3 metres de potència estratigràfica compost per una successió de capes d'abocament i utilització. S'identificaren varis sols d'ocupació i el paviment corresponent al tapiat de la porta interna d'accés. Com a característica particular d'aquest àmbit, cal ressaltar la construcció, en un moment simultani o immediatament posterior al tapiat de la porta, d'un farcit de grans blocs i pedres, molt regular, consistent i de superfície plana, que ocupava les dues ter



Museu Arqueològic

Diputació
de Barcelona

ceres parts de l'espai intern (UE 158). Aquest farcit, que obliterava varis estrats -2- inferiors del sediment intern fou bastit per reforçar i donar solidesa a l'extrem sud del cos de la muralla, en el sector de l'accés i prop del corredor amb la porta d'entrada al recinte. La seva relació estratigràfica i l'estructural amb la porta tapiada (UE 153) du a considerar aquest reforçament de la segona fase d'utilització dels armora.

L'ecavació de l'àmbit arribà fins la roca natural del terreny, tot respectant-se les característiques del reforçament intern a fi de no alterar l'evidència de les dues fases d'utilització. S'individualitzaren una totalitat de 21 U.E., de les quals nou corresponien a estrats i 12 a elements.

ZONA D'ACCÉS:

Aquesta zona es troba composta de diferents elements i estances que configuren el complex d'accés i entrada a l'interior del recinte per l'extrem sud de la fortificació. L'excavació dels diversos àmbits s'efectuà de forma separada però interrelacionant les seqüències estratigràfiques i els resultats estructurals a fi d'obtenir una visió de conjunt de les peripècies de l'indret.

En direcció a l'entrada, el sector d'accés fou subdividit en dues parts, corresponents, una al sistema



Museu Arqueològic

Diputació
de Barcelona

de fortificació i control previ a l'accés directe a la porta d'entrada al recinte, i una altra, que es trobava formada per la porta en si i el corredor d'accés a l'interior, protegit a banda i banda per sengles defenses que finalitzaven en el costat nord interior en una torre semicircular.

AREA EXTERNA D'ACCÉS:

Es troba formada per aquell indret previ a l'accés directe al corredor amb porta d'entrada a l'interior del recinte. És possible que una primera fase constructiva del sector d'accés, la porta d'entrada no disposava de cap sistema constructiu davanter que la protegís dels atacs directes. En un segon moment de la vida del jaciment, que coincideix amb el reforçament extern de part del llenç de muralla cap el sud, es perllonga aquest reforç més enllà dels límits de l'armorium nº 6, i es fa arribar aquest mur, pràcticament fins els límits de la plataforma. D'aquesta manera es restringeix notablement el pas cap a l'entrada que a de fer-se a través d'un cos de guàrdia que protegeix la porta de fusta d'atacs directes.

Així, a una primera etapa s'ha d'atribuir el segon mur defensiu que constitueix el corredor d'entrada amb un paviment de graves (UE 127) que s'exten també pel sector davanter, posteriorment tancat per la protecció. Posteriorment, la perllongació cap el sud del reforçament extern de la muralla,



Museu Arqueològic

Diputació
de Barcelona

dóna lloc a l'aixecament d'un nou mur que delimita aquesta àrea i que es troba lleugerament esviaixat respecte a la linialitat del cos principal de la fortificació (UE 109). A aquest segon moment constructiu cal atribuir un nou paviment format per terra i algunes lloses disposades de forma anàrquica i col·locades irregularment. D'aquesta manera el mur 109 delimita un àmbit a l'est i enfront de la porta d'accés. Aquest àmbit, presenta com a particularitats interessants d'esmentar l'existència a l'angle nord-oest d'un banc corregut adossat al mur 107 i al final del mur 109 la disposició d'una petita plataforma quadrangular o banquetta, en contacte directe amb el sòl i sobre la qual s'assentava el mur a fi de superar en part el desnivell i aconseguir una més gran estabilitat d'aquest.

En aquest àmbit han estat identificades 23 unitats estratigràfiques (15 estrats i 8 elements) que, ocasionalment, corresponien també a l'àrea de la porta.



**Museu
Arqueològic**

Diputació
de Barcelona

ÀREA DE LA PORTA I PASSADÍS D'ACCÉS

Al llarg dels treballs de neteja superficial que, juntament, amb les excavacions estratigràfiques es realitzen l'any 1985, ja es confirmà l'existència d'un dels punts d'entrada i accés a l'interior del recinte per l'extrem sud de la fortificació. Així, s'aixecà una primera capa d'humus i vegetació que permetrà parcialment la contemplació del cim d'algunes de les estructures d'aquest sector.

Nogensmenys, la campanya de 1986 ha permès l'excavació total de l'àrea de la porta i el corredor d'accés, aquest darrer amb una longitud total d'uns dotze metres aproximadament. L'excavació ha hagut de deixar per a properes campanyes l'excavació completa dels murs perimetrals nord i sud d'aquest corredor en el seu tram final, (UE 110 i 111) de l'extrem oest, ja a l'interior de l'oppidum. En aquests trams es constataren diverses fases constructives, paral·lelitzables amb les que presenta la muralla en quasi tota l'àrea excavada fins el present. Així, en una primera etapa constructiva, que sembla correspondre ja, a la primera època de l'assentament, l'amplada de la porta i del corredor d'accés era aproximadament, d'uns tres metres. Aquest passadís el formaven i delimitaven, respectivament, al nord i al sud, els murs 110 i 111. Els treballs no finalitzaren, de forma exhaustiva,



Museu Arqueològic

Diputació
de Barcelona

tota la seqüència del sector, que fou excavat fins la unitat estratigràfica 183.

La seqüència estratigràfica ha proporcionat una seriació de sòls i paviments relacionables amb les estructures del sector. D'aquesta manera, el paviment més modern del passadís (UE 192) correspon a la darrera etapa constructiva al llarg de la qual l'amplada de la porta és quasibé un terç de l'amplada de la primera fase, fet degut a la construcció d'un petit mur (UE 115) que corre, adossat de forma longitudinal, al llarg del mur 111 i que restringeix el pas notablement. El segon paviment, per dessota del ja citat, pertany a un moment més antic relacionable amb la primera fase de funcionament del sector. Sobre aquest paviment (UE 127) es localitzaren les evidències d'una acció violenta contra el sistema de protecció de la porta, que aparegué en forma de restes de fusta, cremades, juntament amb una bona part dels elements metàl·lics que aquesta duia o implicava per al seu funcionament: polleguera, claus de ferro, una placa de bronze, etc. Aquest conjunt d'elements -restes de fusta i metall, força afectats per l'acció del foc- es trobava acompanyat per un lot de monedes, format per cinc dracmes emporitànes, tres obols i una moneda de bronze de Iltirkesken. El paviment es trobava originàriament format per graves i terres trepitjades. Sota el paviment i la seva preparació (UES 127 i 128) va aparèixer una possible i



Museu Arqueològic

Diputació
de Barcelona

rudimentària canalització que havia de correspondre forçosament al moment de bastiment de les primeres estructures del sector car es trobava preparada sobre el terreny natural i equidistant dels dos murs que constituïen el passadís d'accés.

Aquesta possible canalització es troba formada per petites lloses clavades verticalment i altres col·locades horitzontalment, i corre d'oest a est, tot seguint longitudinalment i de forma central, l'eix originari del primer passadís existent, abans que aquest fos empetitit pel mur 115. En aquesta àrea s'individualitzaren un total de 23 Unitats estratigràfiques.

AREA TRAM FINAL PASSADÍS I TORRE INTERIOR:

En el complex de l'accés i l'entrada, a l'extrem nord-oest, sobresurt pel seu interès la localització d'una torre semicircular, adossada al cos principal de la muralla, concretament afectant a l'armorum 6. Aquesta torre, inclosa en el sistema defensiu nord del complex de l'accés i delimitada en part cap el sud pel mur 110, gira el seu perímetre extern i fent una planta pseudo arrodonida enllaça amb el mur oest extern de l'armorum 6. Els treballs d'excavació d'aquest element encara no han arribat a la seva finalització i, per tant, no és possible efectuar una descripció detallada de l'estructura i el seu farciment intern. Així, l'excavació s'adreça a tasques de neteja superficial i a l'excava



Museu Arqueològic

Diputació
de Barcelona

ció de l'estrat superficial d'abandonament (UE 124), corresponent tant a la torre com a la zona immediata, a l'oest d'aquesta. Els treballs comprovaren que sembla tractar-se d'una construcció massissa, amb pedres poligonals, irregulars, de tamany mitjà i petit. L'obra aprofita diversos murs de l'àrea (UES 133, 106, 107 i 110) i la pròpia construcció de la torre (UE 131), que, com ja ha estat apuntat, arrodoneix el seu perímetre, per girar en direcció est i recolzar-se a la cara externa de l'armorum 6. L'interior de l'obra fou farcit amb abundants i petits blocs i restes de talla. La torre, sembla ser construïda posteriorment a l'hora de la inutilització de la porta d'accés a l'armorum 6 des de l'interior del recinte.

**Museu
Arqueològic**Diputació
de Barcelona**ZONES ARMORA I ACCÉS:**

101.- Descripció: Terra argilosa de color negrós amb abundants restes vegetals i arrels -humus- i pedres de divers tamany. Localitzat interior 104.

Relació estratigràfica: Igual a 118, cobreix 102, tallat per 113 i 112.

Interpretació: Estrat superficial amb arrels, herbes, soques i pedres i terra procedents majorment d'altres cales obertes en anys anteriors.

Cronologia: Modern

Observacions: Parcialment rebaixat al efectuar-se les cales d'anys anteriors.

102.- Descripció: Terra argilosa de color marronós amb gran quantitat de pedres de divers tamany, localitzat a l'interior de 104.

Relació estratigràfica: Cobert per 101, cobreix 103 i 105, tallat per 112 i 113.

Interpretació: Estrat d'enrunament de les estructures de la muralla.

Cronologia: s. III a.n.e.

Observacions: Parcialment rebaixat a l'efectuar-se les cales d'anys anteriors.

**Museu
Arqueològic**Diputació
de Barcelona

103.- Descripció: Terra molt argilosa de color vermell-marronós amb blocs de pedra calcària col·locats més o menys plans, sobretot en la superfície de la U.E. Consistència mitja-dura. Abundants carbons. Localitzat a l'interior de l'habitació 104, angle nord-oest.

Relació estratigràfica: Cobert per 102, tallat per 112 i 113, s'entrega a 105, cobreix 121.

Interpretació: Estrat d'enrunament dins de l'àmbit 104.

Cronologia: s.III ?

Observacions: Parcialment rebaixat a l'efectuar-se les cales d'anys anteriors.

104.- Descripció: Espai delimitat perimetralment per tres murs, un al nord, un a l'est i un a l'oest, de factura i tècnica constructiva diferent.

Relació estratigràfica: Delimitat per 108, 106, 107, 109 i 110 -murs-, reblit per 101, 102, 103.

Interpretació: Àmbit de forma més o menys rectangular, ubicat al nord de l'àrea immediatament anterior a la porta sud. La funcionalitat d'aquest àmbit ha de relacionar-se amb el sistema defensiu d'entrada.

Cronologia: 2^a etapa constructiva de la muralla.

**Museu
Arqueològic**Diputació
de Barcelona

105.- Descripció: Estructura formada per lloses planes horitzontals sostingudes per unes altres de forma vertical i situada a l'angle nord-oest de l'àmbit 104. Les mesures són 1 m d'amplada per 1'5 m de llargària.

Relació estratigràfica: Cobert per 102. se li entrega 103, cobreix 129, es recolça en 106 i 107.

Interpretació: Banqueta.

Cronologia: Indiferenciada, possiblement s.III -2^a etapa constructiva de la muralla.

Observacions: Element ja localitzat i excavat durant la campanya de 1985 -cala 112-.

106.- Descripció: Blocs de pedra calcària formant filades i alineats est-oest, amb cara vista al nord i al sud.

Relació estratigràfica: Cobert per 101, es recolça i cobreix 129 -roca-, se li entrega 107, se li recolça 105.

Interpretació: Mur perimetral sud de l'armorum 136 (el primer al nord de la porta sud. Per la seva cara sud delimita l'àrea d'entrada a la porta sud.

Cronologia: Primera etapa constructiva de la muralla.

**Museu
Arqueològic**Diputació
de Barcelona

107.- Descripció: Blocs de pedra calcària escairats formant filades i alineats nord-sud, amb cara vista a l'est i a l'oest. L'amplada aproximada és de 1 m i la llargada de 3'5 m

Relació estratigràfica: Cobert per 101 -124, cobreix i es recolça en 129 -roca- i es recolça en 110, s'entrega a 106.

Interpretació: Mur de protecció de l'àrea d'entrada de la porta i perpendicular a aquesta. Així mateix aquest mur delimita la torra 132 pel seu costat est.

Cronologia: Primera etpa constructiva de la muralla.

Observacions: La cara est estava parcialment descoberta i excavada en la campanya de 1985.

108.- Descripció: Blocs de pedra calcària formant filades i alineats est-oest, amb cara vista al sud i, probablement, al nord. Mesura 1 m d'amplada i uns 2 m de llargada.

Relació estratigràfica: Cobert per 101, cobreix 140, es recolça en 106, s'entrega a 109.

Interpretació: Mur que delimita pel costat nord -juntament amb el mur 106- l'àmbit 104.

Cronologia: Segona etapa constructiva de la muralla.

Observacions: Element ja localitzat i excavat durant la campanya de 1985 -cala UE 113-.



Museu Arqueològic

Diputació
de Barcelona

- 109.- Descripció: Blocs de pedra calcària formant filades i alineats nord-sud, amb cara vista a l'est i a l'oest. Les mesures són d' 1 m aproximadament d'amplada per 5 de llargada. Relació estratigràfica: Cobert per 101, cobreix 140, se li entrega 108. Interpretació: Mur que delimita per costat oest l'àmbit 104 i forma part del sistema de fensiu de l'entrada per la porta sud del recinte. Cronologia: Segona etapa constructiva de la muralla. Observacions: Parcialment localitzat i excavat durant la campanya de 1985 -cales 113-114.
- 110.- Descripció: Blocs de pedra calcària formant filades alineats est-oest, la majoria són carreus ben escairats per la seva cara sud i falcats per pedra de petit tamany, les mesures són de 1-5 m d'amplària per uns 12 m de llargària. Relació estratigràfica: Cobert per 101, se li recolça 107 i 117, es recolça i cobreix 124 -la roca-. Interpretació: Mur nord que delimita el corredor d'entrada de la porta sud de la muralla. Cronologia: Primera etapa constructiva de la muralla.



Museu Arqueològic

Diputació
de Barcelona

111.- Descripció: Blocs de pedra calcària formant filades aliniats est-oest, amb cara vista al nord, sud i est. Carreus ben escairats i falcats per pedra de petit tamany. Les mesures són d'1'5m d'amplària per una llargada indefinida de 11 a 12 m.

Relació estratigràfica: Cobert per 101, se li recolza 115, es recolza i cobreix la roca.

Interpretació: Mur sud que delimita el corredor d'entrada de la porta, lleugerament desviat -vençut?- vers el sud.

Cronologia: Primera etapa constructiva de la muralla.

112.- Descripció: Rasa de 1 m aproximadament d'amplària en direcció nord-sud i amb una llargada aproximada de 9 m.

Relació estratigràfica: Talla 101, 102 i 103, s'ubica a la franja est de l'àmbit 104, per davant de la porta i segueix vers el sud.

Interpretació: Trinxera que ressegueix els murs 107, 110 i 111.

Cronologia: Realitzada durant la campanya de 1985.

Observacions: En el moment d'iniciar la campanya en aquest sector el tall est. de la trinxera estava molt enrunat. Pràcticament no s'havia arribat a la roca en cap punt.



Museu Arqueològic

Diputació
de Barcelona

113.- Descripció: Rasa de 1 m² per 1'5 m de fondària situada a l'extrem nord-est de l'àmbit 104 i delimita pel costat nord i est per les UE 108 i 109 respectivament.

Relació estratigràfica: talla 101, 102 i 103.

Interpretació: Cala de sondeig.

Cronologia: Realitzada durant la campanya de 1985.

Observacions: En el moment d'iniciar la campanya en aquest sector els talls estaven força malmesos. Sembla que s'arribà fins la roca.

114.- Descripció: Fossada de forma rectangular d'1m aproximadament d'amplària i uns 7 m de llargada, aliniada N-S seguint la cara externa del mur 109 (cara est).

Relació estratigràfica: Cobert per 101, desconeixem la seqüència estratigràfica.

Interpretació: Trinxera que ressegueix la cara est del mur 109, tot seguint el fort desnivell descendent vers el sud.

Cronologia: Realitzada durant la campanya de 1985.

Observacions: Probablement s'extregué sols l'estrat superficial.



Museu Arqueològic

Diputació
de Barcelona

115.- Descripció: Blocs de pedra calcària lleugerament desvastats i aliniats en direcció est-oest i amb una cara vista al nord, una a l'est i l'altra a l'oest. L'amplada és variable des d'1 m a l'oest fins a 1'49 m a la cara est. Està situat dins el corredor d'entrada de la porta.

Relació estratigràfica: Cobert per 101, cobreix 123, 126 i 139, es recolza en 111, se li reconza 137.

Interpretació: Mur, la funció del qual consisteix en estrenyer l'amplada original de la porta d'entrada sud.

Cronologia: No establerta. Etapa residual després 2on. abandonament del poblat.

Observacions: En resten únicament dues filades i estava ja parcialment descobert en el moment d'iniciar l'excavació.

116.- Descripció: Fossa de forma rectangular de 3'20 m de costat per 3'5 m, situada en l'extrem oest del corredor de la porta sud.

Relació estratigràfica: Talla tots els estrats que rebleixen el corredor.

Interpretació: Cala

Cronologia: Realitzada durant la campanya de 1985.

Observacions: S'arrivà fins al sòl natural -roca-.

**Museu
Arqueològic**Diputació
de Barcelona

- 117.- Descripció: Espai delimitat al nord pel mur 110 i al sud pels murs 111 i 117.
Relació estratigràfica: reblit per 101, 119, 123, 126, 127 i 128.
Interpretació: Corredor de la porta sud d'entrada al poblat. D'amplada de 3 m i uns 12 m de llargada.
Cronologia: Primera etapa constructiva de la muralla, remodelat i fet més estret en una etapa indeterminada.
- 118.- Descripció: Terra de color negrós, amb gran quantitat d'arrels i soques -humus-. Abunden també les pedres de tot tamany.
Relació estratigràfica: no està cobert per cap estrat, cobreix 119, igual a 101. Es localitza a l'interior de l'àmbit 117.
Interpretació: Estrat superficial que cobria el corredor de la porta. Les pedres i blocs provenen dels desprendiments i enrunament de la muralla.
Cronologia: Modern.
Observacions: Parcialment rebaixat a l'efectuar-se una cala dins el corredor, en campanyes anteriors.



Museu Arqueològic

Diputació
de Barcelona

119.- Descripció: Terra de color marró-vermellós, argilosa, amb abundants pedres i blocs de tots tamanys.

Relació estratigràfica: Cobert per 118, cobreix 123. Localitzat a l'interior del corredor de la porta.

Interpretació: Estrat d'enrunament de la muralla -murs 110-111 i 115.

Cronologia: Moment final i abandó del poblat s. III a.n.e.)

Observacions: Parcialment rebaixat a l'efectuar-se una cala dins el corredor en campanyes anteriors.

120.- Descripció: Terra argilosa de color vermellós-marró, compacta. Localitzada al costat nord de l'àmbit 104.

Relació estratigràfica: Cobert per 103, cobreix 140 i la roca, es recolza en els murs 106 i 108.

Interpretació: Probable nivell de paviment.

Cronologia: segle IV (?).

**Museu
Arqueològic**Diputació
de Barcelona

121.- Descripció: Terra argilosa de color marró negrós amb pedres i blocs de gros i mitjà tamany localitzat dins l'àmbit 104, meitat sud.

Relació estratigràfica: Cobert per 103 i 125, cobreix 140, igual a 125.

Interpretació: Estrat d'enrunament.

Cronologia: Segons materials, 1ª meitat del s. III a.n.e. (protocampaniana forma Morel 2784).

122.- Descripció: Lloses de pedra sorrenca col·locades de forma més o menys plana, localitzades a la zona immediatament anterior a la porta de la muralla sud.

Relació estratigràfica: Cobert per 103, se li recolza 192, cobreix 147, es recolza en 115.

Interpreació: Possibles restes d'un enllosat de pedra sorrenca, en estat molt precari de conservació. Es correspon al nivell d'enllosat de l'interior del corredor, i al moment en que la porta s'ha fet més estreta.

Cronologia: Etapa d'hàbitat residual després del 2on. abandonament del poblat.

**Museu
Arqueològic**Diputació
de Barcelona

124.- Descripció: Terra de color negrós, molt tova, amb restes vegetals i arrels i sogques -humus-. Localitzada sobre la superfície de la torre pseudo-circular adossada al nord del sistema d'entrada de la porta sud.

Relació estratigràfica: No està cobert per res i cobreix l'estrat de rebliment de la torre.

Interpretació: Estrat superficial.

Cronologia: Modern

125.- Descripció: Terra de color negrós amb gran quantitat de cendres i carbons, molt tova. Localitzada al costat oest dins de l'àmbit 104, al voltant de l'àrea d'entrada a la porta sud.

Relació estratigràfica: Està cobert per 120, cobreix 140, es correspon als estrats 148-121.

Interpretació: Estrat d'incendi amb algun tronc cremat.

Cronologia: Destrucció i abandonament cap a finals s. III a.C.



Museu Arqueològic

Diputació
de Barcelona

126.- Descripció: Terra argilosa de color marró fosc, amb gran quantitat de pedra de petit tamany i algunes llossetes de sorrenca col·locades planes. Localitzades a l'interior del corredor d'entrada de la porta sud de muralla.

Relació estratigràfica: Cobert per 123, cobreix 139, es correspon a 147 (àrea anterior a la porta).

Interpretació: Paviment de llossetes planes petites del corredor.

Cronologia: Segona etapa constructiva de la muralla.

127.- Descripció: Capa de grava de petit tamany, amb quelcom de terra de color marronós. Localitzada a l'interior del corredor de la porta, perdent-se per l'extrem oest.

Relació estratigràfica: Cobert per 139 i 126, cobreix 128, tallat per 116.

Interpretació: Paviment de grava sobre el qual es localitzà la porta de fusta cremada.

Cronologia: 2a. etapa constructiva de la muralla.



Museu
Arqueològic

Diputació
de Barcelona

128.- Descripció Graves petites i pedra de mig i petit tamany barrejats amb còdols de riu. Localitzat a l'interior del corredor de la porta sud, perdent-se per l'extrem oest.

Relació estratigràfica: Cobert per 128, cobreix 169.

Interpretació: Estrat de preparació del paviment 127.

Cronologia: Segons el material arqueològic (Morel 433I a): meitat o segona meitat del segle III a.n.e.

**Museu
Arqueològic**Diputació
de Barcelona

129.- Descripció: Retall de la roca,, interior de l'àmbit 104.

Relació estratigràfica: Cobert per 140, se li recolza 105, 106 i 107.

Interpretació: Roca tallada de forma plana horitzontal per recolzament directe dels murs i la banquetta.

Cronologia: Primera etapa constructiva de la muralla.

130.- Descripció: Terra vermellosa, de consistència dura, textura argilosa, amb escàs material arqueològic concentrat a la banda nord-est de l'àmbit 104, es separa de 140 ja aquesta darrera té més carbons i concrecions calcàries i no és de consistència tant dura.

Relació estratigràfica: Cobert per 120 i 121, cobreix la roca.

Interpretació: Estrat que cobreix la roca, paviment o anivellament del terreny.

Cronologia: Primera etapa constructiva de la muralla.

**Museu
Arqueològic**Diputació
de Barcelona

131.- Descripció: Blocs de pedra calcària aliniats seguint una forma arrodonida nord-est, disposats en filades i falcats amb pedra de més petit tamany, disposa únicament d'una sola cara vista pel costat oest. Localitzat al nord del corredor de la porta sud.

Descripció estratigràfica: Cobert per I24, es recolza en I33 i I10. Cobreix un estrat de terra al qual no s'ha excavat en la campanya de 1986 ni 1987.

Interpretació: Mur perimetral oest de la torre pseudo-circular de flanqueig intern nord de la porta sud.

Cronologia: Segona etapa constructiva de la muralla.

132.- Descripció: Estructura delimitada per blocs escairats i rebliment intern de pedra petita i mitjana, situada al nord de la porta sud, entre aquesta i el primer armorum.

Relació estratigràfica: Cobert per I24, desconeix en aquesta campanya l'estrat sobre el qual es recolza, ja que no ho fa directament sobre la roca. Es recolza en I06, I07, I10 i I33.

Interpretació: Torre pseudo-circular que protegeix per la banda interior el flanc nord de la porta sud, utilitzant el mur perimetral nord del corredor i els murs perimetrals sud i oest de l'armorum primer.

Cronologia: Segona etapa constructiva de la muralla.

**Museu
Arqueològic**Diputació
de Barcelona

133.- Descripció: Blocs de pedra calcària alineats nord-sud formant filades falcades amb pedra més petita, presenta cara vista a l'est i a l'oest, localitzat al nord de la porta, armorum sisè.

Relació estratigràfica: S'entrega a 106, se li recolza 155, cobreix 167.

Interpretació: Mur perimetral oest de l'armorum 136, el seu extrem nord delimita per la banda sud la porta d'entrada a dit àmbit.

Cronologia: Primera etpa constructiva de la muralla.

134.- Descripció: Blocs de pedra calcària aliniats est-oest amb una cara vista al nord i una altra al sud, formant filades falcades amb pedra més petita. Es localitzà entre el primer i segon armorum al nord de la porta sud.

Relació estratigràfica: S'entrega a 135 i 144, cobreix 167.

Interpretació: Mur perimetral que separa els àmbits o armorum 136 i 142.

Cronologia: Primera etapa constructiva de la muralla.



Museu Arqueològic

Diputació
de Barcelona

135.- Descripció: Blocs de pedra calcària aliniats nord-sud amb cara vista correguda a l'est i de forma parcial i a trams en l'oest. Així mateix les cares més curtes -nord i sud- presenten cara vista. Es localitza entre la porta sud d'entrada fins a la torre sud.

Relació estratigràfica: Se li recolça i s'entrega 106, 134 i 143, etc. Cobreix 167 i 197.

Interpretació: Mur perimetral extern de la muralla ibèrica, el qual delimita pel nord els armora intern i se li recolza un parapet posterior.

Cronologia: Primera etapa constructiva de la muralla.

136.- Descripció: Espai delimitat perimetralment per quatre murs (al nord, sud, est i oest), de la mateixa època constructiva.

Relació estratigràfica: Està reomplentat pels estrats 138, 146, 149, 151, 158, 159, 160, 161, 167; està delimitat per 106, 134, 133, 135.

Interpretació: Àmbit de forma rectangular situat dins el llenç de la muralla, denominat armora, obert a l'interior del poblat per una porta. S'inutilitza en una segona etapa.

Cronologia: Primera etapa constructiva de la muralla.



Museu Arqueològic

Diputació
de Barcelona

- 140.- Descripció: Terra argilosa de color vermellós amb escasses pedres calcàries de petit tamany, picadís-. Així mateix estava composta per petits carbons disseminats dins l'estrat. Consistència dura. Localitzat dins l'àmbit 104.
Relació estratigràfica: Cobert per 121, 125, 108 i 109, cobreix la roca.
Interpretació: Darrer estrat que cobreix la roca a l'àmbit 104, estrat de rebliment i anivellament?
Cronologia: Inicis del segle III (vernís negre del taller de les petites estampilles -Morel 2784-).
- 141.- Descripció: Terra vegetal -humus- de color negrós, flonja, amb quelcom d'arrels i pedres petites. Localitzat dins l'àmbit 142.
Relació estratigràfica: Cobert per aire, cobreix 152.
Interpretació: Estrat superficial que cobreix l'àmbit 142.
Cronologia: Modern. Apareixen materials de segle I (Campaniana B, forma Lamb. I).
Observacions: Pràcticament rebaixat en el moment d'iniciar la campanya. Ja rebaixat en campanyes anteriors per delimitar els murs.

**Museu
Arqueològic**Diputació
de Barcelona

142.- Descripció: Espai delimitat perimetralment per quatre murs (al nord, sud, est i oest), de la mateixa tècnica constructiva. Localitzat al tram de muralla entre la porta sud i la torre sud.

Relació estratigràfica: Està reblit pels estrats 141, 152, 162, 164, 166, 168, 172, 173, 174, 175, 179, 180, 181, 186, 193b, 194, 195, 196, 197. Està delimitat per 134, 144, 135, 143.

Interpreació: Àmbit de forma rectangular situat dins el llenç de muralla, denominat armora, obert a l'interior del poblat per una porta. s'inutilitza en una segona etapa habitacional.

Cronologia: Primera etapa constructiva de la muralla.

137.- Descripció: Blocs de pedra calcària mal escarats, delimitant un espai en forma de "U". Es localitza al costat sud del corredor de la porta.

Relació estratigràfica: Es recolza en I15, cobreix I26, cobert per I23.

Interpretació: Estructura indiferenciada situada enmig del corredor de la porta i que s'adossa al petit muret d'estretament de la porta.

Cronologia: Darrera etapa constructiva de la muralla.



Museu Arqueològic

Diputació
de Barcelona

- 143.- Descripció: Aliniament de blocs de calcària escairats en direcció est-oest, formant filades falcades per pedres de més petit tamany. Presenta cara vista al nord i al sud. Es localitzà entre el segon i tercer armorum al nord de la porta sud.
Relació estratigràfica: S'entrega a 135/145 i 216, cobreix 197.
Interpretació: Mur perimetral que delimita pel nord l'armorum 142.
Cronologia: 1^a etapa constructiva de la muralla.
- 144.- Descripció: Blocs de pedra calcària aliniats est-oest, formant filades falcades per pedres més petites i amb cara vista a l'est, oest i nord. L'amplada és de 1'50 m aprox. Es localitzà al armorum 142.
Relació estratigràfica: Se li adossa 156, s'entrega a 134, se li adossa 213, se li entrega 155. Cobreix per 141, cobreix 167.
Interpretació: Mur perimetral pel costat oest de l'armorum 142, i pel costat est forma part del llenç intern de muralla trencat per les successives portes dels armorum.
Cronologia: Primera etapa constructiva de la muralla.



Museu Arqueològic

Diputació
de Barcelona

145.- Descrició: Blocs de pedra calcària aliniats nord-sud, formant filades falcades per pedres de més petit tamany, amb cara vista a l'est i a l'oest. L'amplada aproximada és d'1'5 m. Es localitza en el segon armorum al nord de la porta sud.

Relació estratigràfica: Igual a 135, s'entrega a 134 i 143. Cobreix 197.

Interpretació: Mur perimetral est de l'armorum 142, formant part del llenç extern de muralla.

Cronologia: Primera etapa constructiva de la muralla.

146.- Descripció: Terra argilosa de color marró-vermellós, flonja, caracteritzada per la gran quantitat de pedres de mitja, gran i petit tamany.

Relació estratigràfica: Cobert per 138, cobreix 149. Es localitza a l'interior de l'àmbit 136.

Interpreació: Estrat d'enrunament dels murs perimetrals de l'àmbit 136 i de la muralla. Es troba sota l'estrat superficial.

Cronologia: s. III (no hi ha material importat).

**Museu
Arqueològic**Diputació
de Barcelona

147.- Descripció: Terra argilosa de color marronós amb gran quantitat de pedra petita. Es localitza a l'àrea immediatament anterior a la porta sud.

Relació estratigràfica: Cobert per 120, cobreix 148.

Interpretació: Estrat d'enrunament sota el nivell del possible empedrat 122. Situat davant de la porta i de l'àmbit 104.

Cronologia: Segona etapa del poblat. Dins el material cal destacar una moneda de bronze ibèrica amb la llegenda Indikesken en perfecte estat de conservació.

148.- Descripció: Terra de color marronós, argilosa i depurada, amb gran quantitat de pedres petites i algunes situades planes, alguns carbons. Localitzada a l'àrea immediatament anterior a la porta sud d'entrada.

Relació estratigràfica: Cobert per 147.

Interpretació: Estrat de rebliment.

Cronologia: Segona etapa del poblat.



**Museu
Arqueològic**

Diputació
de Barcelona

- 149.- Descripció: Terra motl argilosa de color ver
mellós amb poques pedres i de petit tamany i
algun carbó. Consistència mitja-tova. Localit
zat dins l'àmbit 136.
Relació estratigràfica: Cobert per 146, co-
breix 151, faceix 136.
Interpreació: Estrat de rebliment de l'àmbit
136. Inicialment es separa de 136 perquè coin-
cideix amb el canvi de tipus constructius dels
murs.
Cronologia: Moment d'abandó, segle III.
- 150.- Descripció: Pedres de forma irregular de pe-
tit i mitjà tamany. Localitzat dins la torre
pseudocircular.
Relació estratigràfica: Cobert per 124, far-
ceix 132.
Interpretació: Rebliment intern de la torre
pseudo-circular situada darrera la porta sud.
El rebliment consta de pedra petita i mitjana
sense quasi terra. A la banda est, la terra hi
és més abundant.
Cronologia: Darrera etapa constructiva de la
muralla.
Observacions: Es deixa en aquest nivell i no
es torna a excavar. En cas de continuar, s'hau-
ria de separar la meitat est i la oest ja que
es diferencien dos estrats diferents, possible-
ment a causa d'alguna estructura anterior a la
construcció de la torre.



**Museu
Arqueològic**

Diputació
de Barcelona

- 151.- Descripció: Terra argilosa de color marró-vermellós amb abundants carbons i pedra. Localitzat a l'interior de l'àmbit 136.
Relació estratigràfica: Cobert per 149, cobreix 158 - 159.
Interpretació: Rebliment de l'armorum 136.
Cronologia: Darrera fase d'hàbitat. No hi ha importacions per datar.
- 152.- Descripció: Terra argilosa de color vermellós amb pedres de considerable tamany. Localitzat a l'interior de l'àmbit 142.
Relació estratigràfica: Cobert per 141, cobreix 162.
Intepretació: Nivell enderroc dels murs perimetrales de l'armorum 142.
Cronologia: Darrera fase d'hàbitat i abandó, s. III -no hi ha importacions.
- 153.- Descripció: Espai obert delimitat al nord i al sud per murs, d'1 m d'amplada i per 1 de llargada.
Relació estratigràfica: Reblit per 155.
Interpretació: Porta que comunica per l'oest l'armorum 136 amb l'interior del poblat.
Aquesta porta fou tapiada i inutilitzada en la segona etapa.
Cronologia: Primera etapa constructiva de la muralla.



Museu Arqueològic

Diputació
de Barcelona

- 154.- Descripció: Espai obert delimitat al nord i al sud per murs, d'1 m d'amplada per 1 m de llargada.
Relació estratigràfica: Reblit per 156.
Interpretació: Porta que comunica per l'oest l'armorum 142 amb l'interior del poblat. Aquesta porta fou tapiada i inutilitzada en la segona etapa.
Cronologia: Primera etapa constructiva de la muralla.
- 155.- Descripció: Blocs de calcària disposats en filades en la cara est i oest però disposició irregular entre les dues cares. Localitzat a l'interior de 153, armorum 136.
Relació estratigràfica: Cobert per 159, cobreix 163, rebleix 153.
Interpretació: Tapiat de la porta 152.
Cronologia: Segona etapa constructiva de la muralla.
- 156.- Descripció: Blocs de pedra calcària disposats en filades en la cara est i oest però de disposició irregular entre ambdues cares. Localitzat a l'interior de 154, armorum 142.
Relació estratigràfica: Cobert per 141, cobreix 186 i 193 b.
Interpretació: Tapiat de la porta 154.
Cronologia: Segona etapa constructiva de la muralla.



Museu Arqueològic

Diputació
de Barcelona

157.- Descripció: Terra de color marronós, argilosa, amb gran quantitat de pedra petita i alguna llosa plana. També hi ha arrels i soques d'arbres i arbustos. Localitzat al corredor d'entrada de la porta 117.

Relació estratigràfica: Igual a 126, cobert per 118, cobreix 127.

Interpretació: Restes del paviment de llossetes planes.

Cronologia: Segona etapa constructiva de la muralla. No hi ha importacions.

158.- Descripció: Blocs de pedra calcària aliniats est-oest i amb una sola cara vista al nord. Localitzat a l'interior de l'armorum 136.

Relació estratigràfica: Cobert per 151, cobreix 163. Es recolza en 133, 135 i 106.

Interpretació: Mur de contenció, contrafort que protegeix i sosté l'angle sud-est de l'armorum 136 i, alhora, el sistema d'entrada de la porta sud.

Cronologia: Segona etapa constructiva de la muralla. Coincideix amb el moment de tapiat de les portes dels armorums.

**Museu
Arqueològic**Diputació
de Barcelona

- 159.- Descripció: Terra argilosa de color vermellós amb poques pedres algun carbó, molt argilosa. Consistència mitja-tova, encara que compacte. Localitzat a l'interior de l'àmbit 136.
Relació estratigràfica: Cobert per 151, es recolza en 158, cobreix 161.
Interpretació: Estrat d'hàbitat dins l'armorum 136 que s'ubica dins un àmbit reduït just davant de la porta tapiada.
Cronologia: Inicis s. III ?
- 160.- Descripció: Terra vermellosa-marronosa, de consistència mitja-tova, amb abundants carbons i gran quantitat de pedres de gros tamany.
Relació estratigràfica: Cobert per 151, cobreix 163, es recolza en 158.
Interpretació: Estrat de reblliment del contrafort 159.
Cronologia: Segona etapa constructiva. No hi ha importacions.

**Museu
Arqueològic**Diputació
de Barcelona

- 161.- Descripció: Terra argilosa de color vermell fosc, compacte, amb abundants carbons. Consistència mitja. Localitzat a l'interior de l'armorum 136.
Relació estratigràfica: Cobert per 159, cobreix 163.
Interpretació: Possible paviment i la seva preparació que es correspondria al moment de tapiat de la porta i construcció del contrafort.
Cronologia: Segona etapa constructiva. Moment d'hàbitat. Possiblement I^a meitat del segle III (Morel 4331a)
- 162.- Descripció: Terra vermellosa, de composició argilosa i consistència mitja, amb pedres de mitjà taamany i algun carbó. Localitzat a l'interior de l'àmbit 142.
Relació estratigràfica: Cobert per 152, cobreix 164.
Interpretació: Estrat de rebliment de l'armorum 142.
Cronologia: s. III moment d'abandó.

**Museu
Arqueològic**Diputació
de Barcelona

163.- Descripció: Terra argilosa compacta de color ocre fosc amb carbó abundant a clapes grans i pedres de gran tamany distribuïdes dins l'àmbit I36, espai situat davant de la porta tapiada i limitada al sud pel contrafort.

Relació estratigràfica: Cobert per I61 i 58, cobreix I90 i I65.

Interpretació: Estrat d'abandó després de la primera etapa d'hàbitat. Continua per sota del contrafort I58.

Cronologia: Entre la primera i la segona etapa constructiva, ni ha ha materials d'importació.

164.- Descripció: Terra de color marró fosc, molt flonja, amb poques pedres de petit tamany i abundant material ceràmic. Abundants carbons, que donen a l'estrat una textura cendrosa. Localitzat a l'interior de l'armorum I42.

Relació estratigràfica: Cobert per I62, cobreix I66 i I68.

Interpretació: Estrat de rebliment dins l'armorum I42.

Cronologia: Moment d'abandó, segle III a.n.e.

**Museu
Arqueològic**Diputació
de Barcelona

- 165.- Descripció: Terra de color negrós amb gran quantitat de cendres i carbons. Localitzat a l'interior de 136.
Relació estratigràfica: Cobert per 190, cobreix 165.
Interpretació: Anivellament pel paviment 190, preparació-
Cronologia: Tercer quart del segle IV a.n.e. (abundants ceràmiques àtiques de figures roges).
Observacions: Continua el nivell per sota del testimoni deixat sota l'estructura 158. No s'ha excavat en la seva totalitat.
- 166.- Descripció: Terra sorrenca de color negrós-fosc, molt flonja, amb carbons de petit tamany i abundant material arqueològic. Fins i tot les parets han quedat de color gris. Presenta una potència considerable a la banda nord, per tornar-se més minça cap el sud. Acusat pendent descendent vers aquest costat. Localitzat a l'interior de l'armorum 142.
Relació estratigràfica: Cobert per 164 i 168, cobreix 172.
Interpretació: Estrat de rebliment de l'armorum 142.
Cronologia: Finals del s. IV-inicis del s. III a.n.e. (Morel 2544 d₁/f₁ - Lab. 24B/25Ba.)



Museu
Arqueològic

Diputació
de Barcelona

167.- Descripció: Terra argil·losa bastant compacta, de color vermellós fosc, amb quelcom de grava petita. Localitzat a l'interior de l'àmbit 136.

Relació estratigràfica: Cobert per 165 i pels murs 134 i 135, cobreix la roca.

Interpreació: Estrat que cobreix la roca i passa per sota dels murs de la muralla i, per tant, anterior a la construcció d'aquesta. Restes d'un estrat d'hàbitat arrassar parcialment per les construccions en època ibèrica.

Cronologia: bronze final.

168.- Descripció: Terra motl sorrenca, semblant a la grava, de color ocre-vermellós, amb alguns carbons i poc material arqueològic; consistència mitja-dura, compacta. Presenta una potència variable, amb molt més sediment a l'extrem sud. Localitzat a l'interior de l'àmbit 142.

Relació estratigràfica: Cobert per 164, cobreix 166.

Interpretació: Estrat de rebliment de l'interior de l'armorum 142.

Cronologia: Primer terç del segle III a.n.e.?



**Museu
Arqueologic**

Diputació
de Barcelona

169.- Descripció: Terra argilosa de color marronós amb algunes pedres de mitjà i petit tamany. Localitzat al corredor de la porta sud.

Relació estratigràfica: Cobert per I28, cobreix 177 i 178.

Interpretació: Estrat sota el paviment de la porta, estrat d'anivellament. No arriba fins l'extrem est del corredor, separat per unes lloses planes.

Cronologia: Primera etapa constructiva de la muralla?

Observacions: Aquest estrat no ha estat rebaixat totalment.

170.- Descripció: Roca calcària de colors entre ocre i rosat.

Interpretació: Roca mare o sòl natural, el qual ha estat rebaixat i aplanat per les obres constructives en època ibèrica.

171.- Descripció: Pedres calcàries disposades planes i en filades localitzada dins l'àmbit 104, extrem sud-est.

Relació estratigràfica: Cobert per 147, se li recolza 109, cobreix 170 -roca-.

Interpretació: Base de fonamentació o banqueteta del mur 109.

Cronologia: Segona etapa constructiva de la muralla.



**Museu
Arqueològic**

Diputació
de Barcelona

172.- Descripció: Terra argilosa de color vermellós amb abundants carbons i materials arqueològics (ceràmica i fauna). També hi ha algunes pedres de tamany regular. Localitzat a l'interior de l'àmbit 142.

Relació estratigràfica: Cobert per 166, 173 i 174, cobreix 179.

Interpretació: Estrat de rebliment de l'interior de l'armorum 142.

Cronologia: finals s. IV-inicis s. III a.n.e.

173.- Descripció: Terra argilosa de color ocre fosc, amb pedres de petit tamany i abundants carbons, situada a l'angle nord-oest de l'àmbit 142. Consistència molt tova.

Relació estratigràfica: Cobert per 166, cobreix 172 i 174.

Interpretació: Estrat que correspon a un petit abocament de terra a l'interior de l'armorum 142.

Cronologia: finals s. IV-inicis s. III a.n.e.



**Museu
Arqueològic**

Diputació
de Barcelona

174.- Descripció: Estrat de terra molt flonja de color negrós, cendrós, amb gran quantitat de cendres, carbons i abundant material ceràmic. Està situat a l'angle nord-oest de l'àmbit 142.

Relació estratigràfica: Cobert per 173, cobreix 172.

Interpretació: Taca que respon a un petit abocament de deixalles a l'interior de l'armorium 142..

Cronologia: finals del s. IV-inicis del s. III a.n.e.

175.- Descripció: Taca de carbó concentrada dins l'àmbit 142.

Relació estratigràfica: cobert per 174 i 166, cobreix 172.

Interpretació: Tronc de fusta cremat en direcció NO-Se localitzat a la cantonada nord-est de 142. Apareix un altre tronc cremat insert dins el mur 145, el que ens indicaria que es tracta de bigues cremades procedent del sostre o embigat que separés el primer pis o planta baixa d'un segon.

Cronologia: s. III a.n.e. -finals- moment d'abandonament.



**Museu
Arqueològic**

Diputació
de Barcelona

176.- Descripció: Terra de color marró fosc, quel com argilosa, amb gran quantitat de pedra petita i grava, que cobreix un estrat de pedres de considerable tamany i potència.

Aquest estrat arribaria fins l'empedrat de l'inici de la porta. Localitzat a l'àrea immediatament anterior de la porta sud.

Relació estratigràfica: Cobert per 128, cobreix 182 i 184, possiblement igual a 169.

Interpretació: Estrat d'anivellament del terreny.

Cronologia: Finals s. IV-inicis s.III a.n.e.?

Observacions: Aquest estrat no es va acabar d'excavar durant 1986.

177.- Descripció: Pedres -lloses- en calcària situades de forma vertical apaisada en dues filades paral.leles en direcció est-oest, amb un lleuger pendent vers l'oest. Es localitza a l'extrem est de la part central del corredor de la porta sud (107), encara que de forma irregular i discontinua.

Relació estratigràfica: Cobert per 128, talla 169, reblit per 178.

Interpretació: SEnzilla claveguera o canal de desguàs que passa enmig de la porta i corredor i que presenta un suau pendent descendent vers l'interior del poblat.

Cronologia: Primera etapa constructiva de la muralla.

Observacions: No ha estat excavada i s'ha deixat en el seu lloc "in situ".

**Museu
Arqueològic**Diputació
de Barcelona

- 178.- Descripció: Terra argilosa de color vermellós amb taques de carbons i escàs material arqueològic.
Relació estratigràfica: Cobert per 128, rebleix 177.
Interpretació: Estrat de rebliment de la claveguera.
Cronologia: s. IV ?
- 179.- Descripció: Terra argilosa, compacta, de color vermellós amb abundants carbons i taques cendroses de color gris i negrés. Localitzada a l'interior de l'àmbit 142.
Relació estratigràfica: Cobert per 172 i 186, cobreix 185.
Interpretació: Possibles restes de paviment. És un nivell pla que es correspon amb el final del tapiat de la porta i l'estructura 181.
Cronologia: No hi ha importacions. Segona etapa constructiva de la muralla, moment d'hàbitat.



Museu Arqueològic

Diputació
de Barcelona

- 180.- Descripció: Terra negrosa amb abundants cendres, carbons i material arqueològic, localitzada a l'angle nord-est de l'àmbit 142.
Relació estratigràfica: Cobert per 172, cobreix 179.
Interpretació: Taca de cendres corresponent a un abocament.
Cronologia: No hi ha importacions. Segona etapa constructiva de la muralla, moment d'hàbitat.
- 181.- Descripció: Blocs de calcària sense escairar, de considerable tamany, situades a l'angle nord-est de l'àmbit 142.
Relació estratigràfica: Cobert per 172, es recolza o cobreix 179.
Interpretació: Possible estructura, la funcionalitat de la qual no ha estat establerta.
Cronologia: Segona etapa constructiva de la muralla, moment d'hàbitat.
- 182.- Descripció: Pedres de regular tamany localitzades a l'oest del mur 109, immediatament anterior a la porta sud d'entrada.
Relació estratigràfica: Cobert per 176, cobreix 183.
Interpretació: Nivell de pedres que possiblement formessin alguna estructura indeterminada.
Cronologia: Finals s. IV-inicis s.III a.n.e?



**Museu
Arqueològic**

Diputació
de Barcelona

183.- Descripció: Terra molt semblant a l'estrat 176, amb graves, poc material arqueològic i terra de color marró fosc.

Relació estratigràfica: Cobert per 176 i 182, cobreix 184 i la roca -170-, possiblement igual a 176.

Interpretació: Estrat d'anivellament del terreny.

Cronologia: Finals s.IV-inicis s.III a.n.e.

Observacions: Es va separar de forma provisional de la UE 176 ja que enmig es localitzà la possible estructura de pedres 182, encara possiblement es tracta d'un mateix nivell de rebliment i anivellament del terreny.

184.- Descripció: Pedres de petit i mig tamany localitzat a la banda sud de l'àrea o cala situada anteriorment a la porta sud d'entrada.

Relació estratigràfica: Cobert per 176 i 183.

Interpretació: Estrat d'anivellament o rebliment terreny.

Cronologia: Segona etpa constructiva de la muralla?

Observacions: Aquesta UE no ha estat iniciada la excavació, durant la present campanya.



**Museu
Arqueològic**

Diputació
de Barcelona

- 185.- Descripció: Terra argilosa i de color vermell-marronós, dura i apisionada. Localitzada a l'in-
terior àmbit 142.
Relació estratigràfica: Cobert per 179, cobreix
186.
Interpretació: Paviment amb zones cremades en
diversos racons dins de l'habitació.
Cronologia: Moment d'hàbitat de la segona etapa
constructiva de la muralla.
- 186.- Descripció: Terra vermellosa amb gran quantitat
de pedres de gros tamany. També s'han localitzat
grans fragments de carbons. Localitzat a l'àmbit
142.
Relació estratigràfica: Cobert per 185.
Interpretació: Preparació i anivellament pel pa-
viment 185.
Cronologia: Segona etpa constructiva de la mura-
lla.
Observacions: Aquest estrat no ha estat acabat
d'excavar durant la present campanya. S'acaba
durant la campanya de 1987.

**Museu
Arqueològic**Diputació
de Barcelona

187.- Descripció: Blocs de pedra calcària aliniats nord-sud i facats pe pedra de més petit tamany, formant filades. Presenta cara vista al nord i a l'est. Es localitzà al parament extern de la muralla entre la porta sud i la torre sud.

Relació estratigràfica: Es recolza en 135/145, se li recolza 108 i 109.

Interpretació: Contrafort o mur de reforç del llenç extern de muralla, protegint el sistema d'entrada i els quatre armora que hi ha entre la porta sud i la torre sud.

Cronologia: SEGona etapa constructiva de la muralla.

188.- Descipció: Terra de color marró-vermellós amb abundants carbons repartits per la superfície. Ambit 136.

Relació estratigràfica: Cobert per 149, cobreix 151.

Interpretació: Paviment de terra trepitjada amb les restes d'una possible llar de foc i recolzat sobre el nivell igualment del terreny.

Cronologia: s. III a.n.e.

**Museu
Arqueològic**Diputació
de Barcelona

- 189.- Descripció: Terra argilosa i compacta de color vermellós i consistència mitja-dura. Localitzat a l'interior de l'àmbit 136.
Relació estratigràfica: Cobert per 159, cobreix 161.
Interpretació: Paviment de terra trepitjada.
Cronologia: s. III a.n.e.
- 190.- Descripció: Terra negrosa, compacta. Localitzada a l'interior de l'àmbit 142.
Relació estratigràfica: Cobert per 163, cobreix 165.
Interpretació: Paviment de terra trepitjada, el primer i original de l'àmbit 136, passa per sota el nivell de tapiat de la porta vers el corredor d'aquesta.
Cronologia: Finals del s. IV a.n.e.
- 191.- Descripció: Concentració de carbons a l'oest de l'armorum 136.
Relació estratigràfica: Cobert per 149, cobreix 188 i 151.
Interpretació: Llar de foc sense tovot ni mosaic ceràmic de preparació.
Cronologia: Darrer moment d'hàbitat.
Observacions: S'ha identificat aquesta llar per la concentració de carbons i a l'estar situada al costat del possible paviment 188.

**Museu
Arqueològic**Diputació
de Barcelona

192.- Descripció: Petites lloses de pedra calcària col·locades de forma plana horitzontal. Localitzat dins corredor 107.

Relació estratigràfica: Cobert per 103, cobreix 122 i 123.

Interpretació: Paviment de llosetes per sobre de l'estrat de graves i llosetes 122 i 123, dins el corredor de la porta sud.

Cronologia: Darrer moment d'hàbitat del poblat s. III

193.- Descripció: Pedres planes -lloses- disposades de forma vertical les unes i cobertes per una horitzontal, presenta tres cares vistes, al nord, est i sud. Localitzada a l'angle sud-oest de l'àmbit 104, prop de la cantonada nord de l'angle de la porta sud.

Relació estratigràfica: Es recolza en 110.

Interpretació: Banqueta de lloses, possiblement per seure o bé sustentar alguna estructura, semblant a la UE 105.



Museu
Arqueològic

Diputació
de Barcelona

MATERIALS D'IMPORTACIÓ I DATACIÓ RELATIVA

Tenint en compte que els materials recuperats cal que siguin relacionats amb les troballes efectuades en altres sectors i al llarg d'altres campanyes, les excavacions de l'any 1986 proporcionaren ja suficient informació per a començar a afinar algunes de les conclusions cronològiques i de fases apuntades en campanyes anteriors.

La zona de la Torre ha proporcionat relativament poca quantitat de material: 154 fragments repartits en cinc estrats, sent el superficial -UE 1- el que contenia més material. Seguidament, els dos armora (1 i 2) de darrera la torre, forniren també una quantitat molt minsa de material i si, en canvi, una gran quantitat de restes d'enderrocament de les parets de les estances i de la pròpia torre. La terra i les restes d'ocupació eren pràcticament inexistents. L'estrat 1 mostra la presència de protocampaniana (Morel 4375 b), possiblement de procedència d'Apulia, juntament amb ceràmiques vidriades comunes i comunes oxidades modernes, teules i metall, entre altres objectes de cronologia moderna. Els estrats d'enderroc proporcionaren entre altres elements, ceràmiques àtiques de vernís negre (Morel 2681 al/Lamboglia 22) i altres importacions fins campaniana B (Morel 2320/Lamboglia 1), molt possiblement procedent aquesta última dels nivells superiors i filtrada com part del sediment a través de la pedres dels nivells d'enrrunament.



Museu Arqueològic

Diputació
de Barcelona

D'altra banda, la zona compresa entre l'armorum 4 i la zona de l'accés, va permetre l'excavació completa de dos nous armora - 5 i 6-, amb una interessant successió de nivells d'abocament i pisos d'utilització fins arribar als nivells de base i primer funcionament de l'estructura. D'entre els materials exhumats a l'armorum 5 sobresurten quinze fragments d'un mateix vas de Campaniana B (Morel 2323 F/Lamboglia 1), apareguts en el darrer estrat d'enderroc, sota el superficial, UE 141. La resta d'estrats apareguts a l'estança, són força homogenis i oscil·len entre el darrer quart del segle IV abans de l'Era (UE 172, Morel 2681/al) i mitjan segle III que trobem a les unitats estratigràfiques 166-168, entre altres, amb la forma Morel 2681 al, o altres que com la Campaniana A antiga se situen cap el darrer quart del segle III, (UE 166, Morel 2544 dl/fl/Lamboglia 24B/25B). Aquests estrats es formaren amb posterioritat a la inutilització i tapiat de la porta d'entrada al pis baix de l'armorum (UE 154). Per dessota el paviment que correspon a aquest moment d'inutilització es localitzen ceràmiques àtiques datables a mitjan o en el tercer quart del segle IV a.n.e.

Pel que fa a l'armorum 6, l'abandonament de la seva funció primigènia i les peripècies estratigràfiques del seu interior, són força similars a les de les altres estances que hom ha pogut estudiar. D'igual manera que a l'armorum 5, els materials d'importació dels estrats de farciment de l'interior, mostren que



Museu Arqueològic

Diputació
de Barcelona

el tapiat de la porta (UE 153) i l'abocament i formació de successives capes interiors d'utilització podria ser datat entre les darreries del segle IV i els inicis del segle III abans de l'Era, així com també seria d'aquest moment la construcció sobre els primers nivells interiors d'un reforç intern constituït de blocs i pedres amb fang que ocupava pràcticament les dues terceres parts del cantó sud de l'armorum. Per dessota el paviment corresponent a la utilització immediata després del tapiat de la porta, (UE 185) apareix un estrat amb gran quantitat de ceràmica àtica de figures roges (kylikes-skiphoi, lekanis, kylikes, etc) datables entre el 350 i el 375 abans de l'Era. El darrer estrat localitzat (UE 167) es troba immediatament damunt la roca i passa per sota de la primera filada de blocs de la muralla. Aquest estrat proporciona exclusivament materials del Bronze Final.

Quant a la zona d'accés, malgrat restar per finalitzar algun punt de l'excavació, els treballs afectaren a la quasi totalitat de l'àrea, tot constatant-se l'existència d'almenys tres fases de funcionament del sector.

Així, tant la relació d'estructures com la successió estratigràfica de paviments, preparacions i estrats d'abandonament, permet apreciar el següent: els primers estrats del sector contenen fragments informes de ceràmica àtica de vernís negre i un fragment d'ungüentari de ceràmica grega, datable tot plegat cap a les darreries del segle IV abans de l'Era. Per damunt, apareixen l'estrat de preparació del primer



Museu Arqueològic

Diputació
de Barcelona

paviment d'utilització (UE 128) amb la localització, entre altres materials, d'un fragment d'skyphoi, possible producció medio-adriàtica (Morel 4331) datable a la primera meitat del segle III. el paviment d'aquesta preparació ben coneguda de l'oppidum i a la primera fase d'utilització de l'accés i el passadís cap a l'interior del recinte. Aquest paviment és testimoni, posteriorment, d'una acció violenta amb l'incendi de la porta d'entrada cap a les darreries del segle III, o molt a inicis del s. II a.n.e., tal com sembla demostrar-ho la cronologia del tresoret de denaris i divisors emporitans localitzat en el passadís d'entrada.

Per damunt, s'aprecien les conseqüències de la situació de perill amb les obres de reducció en una tercera part de l'amplada del passadís d'accés. Amb aquesta finalitat, hom construeix un mur (UE 115) que s'adossa al mur sud del passadís. A aquest momnet correspon un paviment de terra trepitjada (UE 192) localitzat en molt mal estat. els estrats de preparació i d'obliteració d'aquests nivells esmentats, no proporcionaren al llarg de l'excavació materials d'importació susceptibles d'oferir una cronologia més o menys ajustada. De totes maneres, per la relació estratigràfica i la cronologia obtinguda en les fases anteriors, es segur que aquestes refaccions i aquest darrer moment ben constatat del sector cal que sigui datat amb una lleugera posterioritat al moment de destrucció de la porta i dels incidents que provocaren el remodelatge d'aquest sector. Una data molt a les darreries del segle III o inicis del segle II abans de l'Era, sembla la més adient.



Museu
Arqueològic

Diputació
de Barcelona

FASES DE L'OPPIDUM I CRONOLOGIA RELATIVA

És evident que les fases constructives i d'utilització del jaciment, han de sorgir de la contrastació de les diferents informacions obtingudes al llarg de les diverses i successives campanyes. De totes maneres, les excavacions de l'any 1986 proporcionaren una més gran exactitud en les apreciacions que sobre el funcionament i cronologia d'alguns sectors de l'oppidum s'havien observat en treballs anteriors.

Així, és segur que, de moment, els orígens més llunyans del jaciment cal cercar-los en les evidències d'un assentament del Bronze Final, que amb una cronologia entre les darreries del segle X i el IX abans de l'Era, s'estèn per damunt la plataforma natural que talla transversalment el Turó del Montgròs. Aquest nivell del Bronze Final es troba molt afectat per la posterior construcció de la muralla ibèrica, i només permet apreciar l'existència de diferents focus d'intensitat d'ocupació, amb restes de fogars i algunes acumulacions de pedres, sense més precisions. De totes maneres, la localització de les possibles restes d'un mur, tal vegada datable en aquest moment, a la zona sud de la plataforma i disposat paral·lelament a la muralla ibèrica, podria aportar en el seu moment més informació sobre aquesta primera ocupació de l'indret.

A partir del primer quart del segle IV abans de l'Era i en l'estat actual dels nostres coneixements, s'aixeca el cos principal conegut de la muralla, amb la disposició interna dels armora i possiblement el



Museu Arqueològic

Diputació
de Barcelona

funcionament de la poterna, al sud de la torre principal. No sabem amb seguretat si el cos adelantat de la torre pertany ja a aquest moment inicial a la fase posterior amb les refaccions. Es possible que, donada la complexitat de la defensa i la relació ja en un primer moment l'entitat i característiques amb les que ha arribat fins nosaltres.

La fase següent implica, amb tota seguretat, el funcionament complet de tot el complex defensiu, amb modificacions substancials. Hom tapia les portes d'accés als armora i comença la inutilització del seu interior per a la funcionalitat que havia estat disposats. La muralla es reforça amb el doblament del mur que corre cap a l'accés i es construeix una perllongació del mur principal cap al penya-segat sud. Aquesta fase es perllongaria al llarg del segle III abans de l'Era, fins les darreries d'aquest segle o els inicis del segle II abans de l'Era i implica un gran nombre de transformacions en tot el sector de la fortificació, amb la construcció d'habitacions adossades a la cara interna.

Posteriorment, i després d'esdeveniments que impliquen una etapa de destrucció i inseguretat a l'oppidum, assistim molt a les darreries del segle III o inicis del II abans de l'Era, a un darrer moment d'utilització de l'oppidum, amb una funcionalitat ja força marginal que finalitzarà en una freqüentació espo-



Museu
Arqueològic

Diputació
de Barcelona

ràdica fins el moment del seu probable abandonament total a les darreries del segle II o a inicis del segle I abans de l'Era. En el començament d'aquesta darrera etapa i després de les destruccions de finals del segle III, un últim intent, comporta la modificació de l'amplada del passadís d'accés a l'interior del recinte i altres modificacions que tot just comencem a entreveure, donat l'estat global dels treballs.

Finalment, i després de molts segle al llarg dels quals una gran part de la muralla es manté dempeus, la construcció d'un mas rural en la zona central de la fortificació, damunt les restes constructives de la muralla i aprofitant la pedra d'aquesta, accelera el procés de degradació del monument. Així, tal com demostren les estratigrafies efectuades a l'enderrocament exterior de la muralla, no serà fins època medieval/moderna, que l'enrunament de la fortificació s'accelerà.



Museu
Arqueològic

Diputació
de Barcelona

6. ELS MATERIALS ARQUEOLÒGICS:

Al costat de les importacions ja especificades i relacionades amb les diverses fases constructives i d'ocupació del jaciment, el Turó del Montgròs ha proporcionat una interessant sèrie de materials de tipus comú que sobresurten pel seu interès al donar un bon nombre de peces característiques dels conjunts de l'interior de Catalunya. Així, al costat de formes comunes amb altres zones ibèriques de Catalunya, el jaciment ofereix copes skyphoides en colors beig i marró, abundància de bitroncocònics de diferents espècies i un ventall ampli de les típiques produccions ibèriques de les darreries del segle IV i el segle III abans de l'Era. Així veiem moltes formes en essa, peces hemisfèriques i abundància de restes d'àmfores ibèriques amb alguns exemplars de Mañà B3. D'aquesta manera, pel que fa als materials que no són d'importació, cal cercar les produccions autènticament zonals amb la finalitat d'illar la panòplia de materials ceràmics que puguin correspondre veritablement a la zona ausetana amb totes les precaucions que el fet necessita. Així, certs tipus de bitroncocònics, algunes gerres de cap sinuós i nansa, gerrer de perfil en essa i sobretot les copes skyphoides anomenades, es constitueixen en els elements ceràmics més característics de la cultura material dels segles IV-III abans

**Museu
Arqueològic**Diputació
de Barcelona

de l'Era, d'El Brull, tanint en compte que donada la migradesa de les troballes no coneixem de forma suficient les produccions del segle II a.C. testimoniades per algunes produccions esporàdiques de vernís negre i poca cosa més, si fem excepció de la moneda d'Iltirkesken.



Museu
Arqueològic

Diputació
de Barcelona

7. BIBLIOGRAFIA

- ARCELIN, P. (1976): Les civilisations de l'age du fer en Provence: La Prehistoire Française, II. Paris, 1976, pp. 657-675.
- BARRUOL; G. (1976): Les civilisations de l'age du Fer en Languedoc. La Prehistoire Française, II. Paris, pp. 676-686.
- CHABOT, L. (1983): L'Oppidum de la cloche aux Pennes-Mirabeau (Bouches-du-Rhône). Revue Archéologique de Narbonnaise, XVI, 1983, pp. 39-80.
- CIASCA, A. (1986): Fortificazioni di mozia (Sicilia). Dati tecnici e proposta preliminare di peridiodizzazione. Actes du I Colloque Int. dant l'histoire: La fortification dans l'histoire du monde grec. C.N.R.S., Paris. Pp 221-228.
- DINSMOOR, W.B. (1975): The architecture of ancient grece. An account of historic development. B.T. Batdford, LTD, Londres.
- GARLAN, I. (1974): Recherche de polorcétique grecque. Dif fusion de Boccard. Paris.
- LAMBOGLIA, N. (1952): Per una classificazione preliminare della ceramica campana. Atti del I Congresso Intern. di Sutdi Liguri. Bordighera.



Museu
Arqueològic

Diputació
de Barcelona

- LEFEBRE, C. (1982): Premières recherches sur les dispositifs de défense de l'Oppidum de Jastres-nord à Lussas (Ardèche). Revue Archéologique de Narbonnaise, XV. pp. 103-134.
- LERICHE, P.; PREZINY, H. (1986): La fortification dans l'histoire du monde grec. Ed. C.N.R.s., 1986, Paris.
- MOREL; J.P.; (1981): Céramique campaniennes. Les formes. Bibliothèque des Ecoles françaises d'Athènes et de Rome, Roma.
- ROBERTSON, D.S. (1929): Arquitectura griega y romana. Ed. Cátedra, Madrid.
- RICHTER, G. (1946): Attic red figured vases. Metropolitan Museum of Art. Yale University.
- ROUILLARD, P. (1986): Les fortifications préromaines de l'aire iberique. Actes du I Col. Int. dans L'histoire politique, culturelle et sociale du monde grec: La fortification dans l'histoire du monde grec. C.N.R.S. Paris, 1986. pp. 213-220.
- SANMARTI, E. (1972): La ceramica campaniense de Emporion y Rhode. Monografias Emporitanes, IV. Barcelona.



Museu
Arqueològic

Diputació
de Barcelona

SPARKES, B.A.; TALCOTT, L. (1970): Black and plain pottery. The Athenian Agora, XII. The american school of classical studies at Athens. Princeton.

VILLARONGA, L. (1979): Numismatica antiga de Hispania. Barcelona.

VILLARONGA, L. (1983): Les seques ibèriques catalanes: una síntesi. Fonaments, 3. Barcelona. Pp. 135-186.



**Museu
Arqueològic**

Diputació
de Barcelona

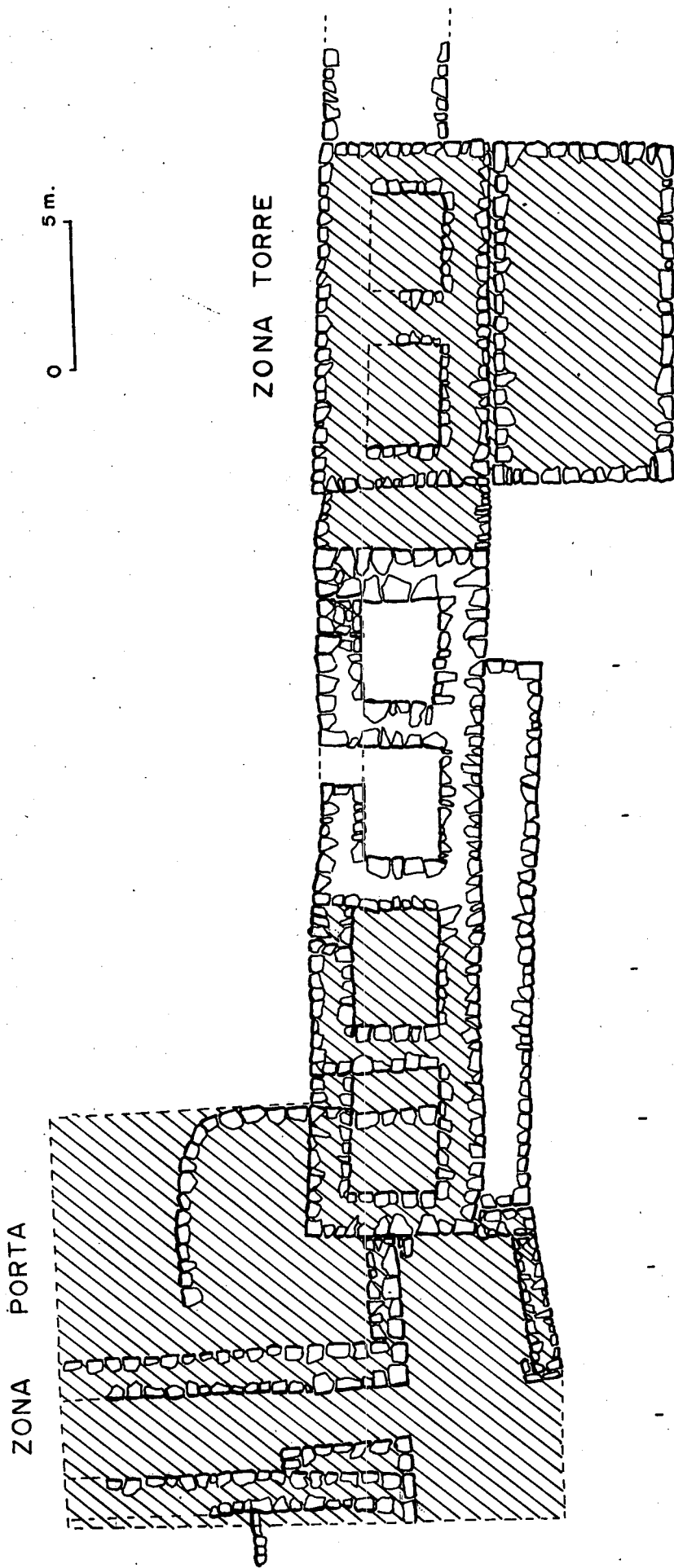
III PLANIMETRIA

**Museu
Arqueològic**Diputació
de Barcelona

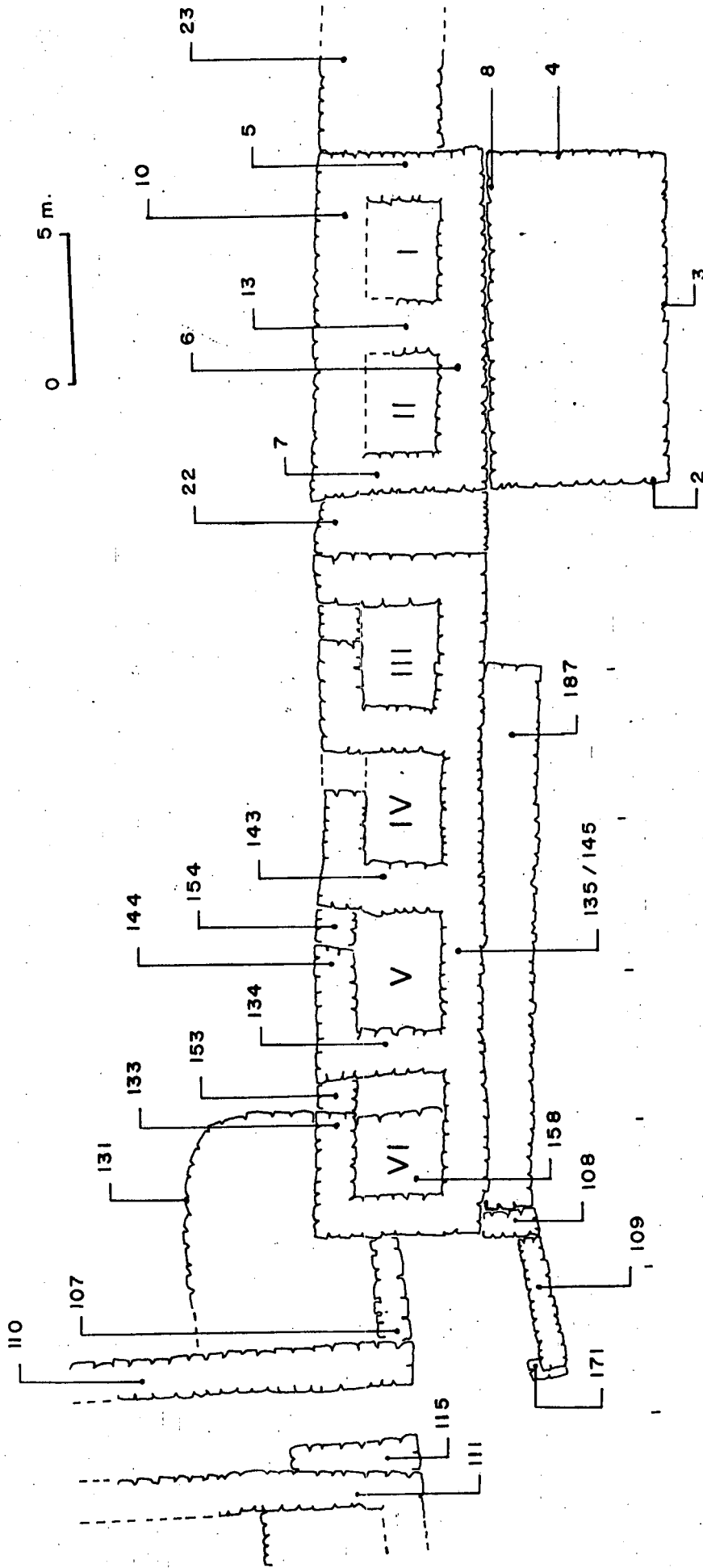
PLANIMETRIA

- Làm. 1 - Àrees afectades pel treball d'excavació durant la campanya de 1986.
- Làm. 2 - Relació de principals UE (murs) i numeració dels armora.
- Làm. 3 - Senyalització en planta de les seccions presentades en aquesta memòria.
- Làm. 4 - Etapes constructives de la muralla diferenciades per trames.
- Làm. 5 - Secció MN. Armora IV.
- Làm. 6 - Secció GH. Tall nord-sud del corredor de la porta.
- Làm. 7 - Secció JK. Tall sud-nord i alçat murs III i III5 de la zona d'entrada del corredor de la porta.
- Làm. 8 - Planta de la porta de fusta cremada caiguda sobre el paviment 127.
1. Polleguera
 2. Placa de bronze
 3. Pany
- Làm. 9 - Secció NR. Armora V
- Làm.10 - Secció TS. Armora V
- Làm.11 - Secció AB. Àrea d'accés anterior a la porta.
- Làm.12 - Secció EF. Tall est-oest corredor porta.

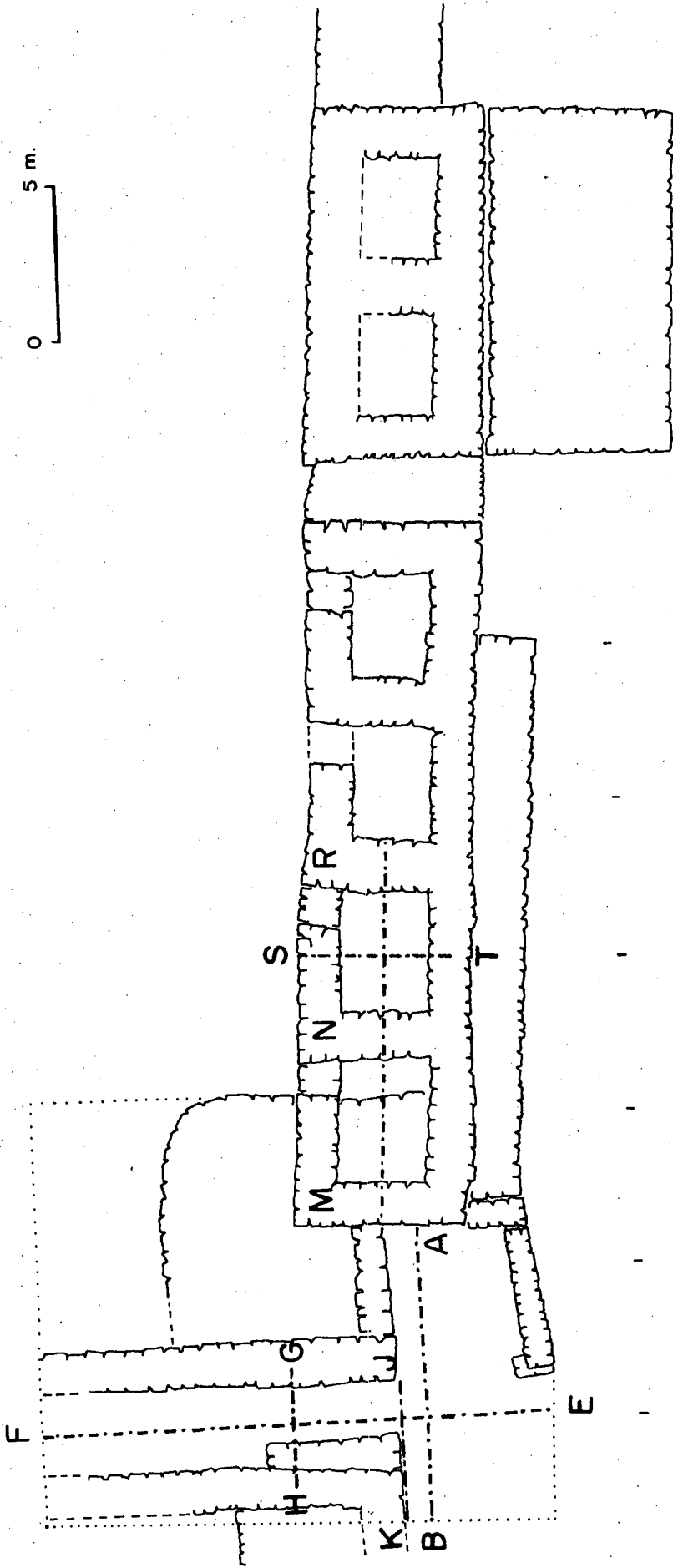
EL BRULL
1986



EL BRULL
1986



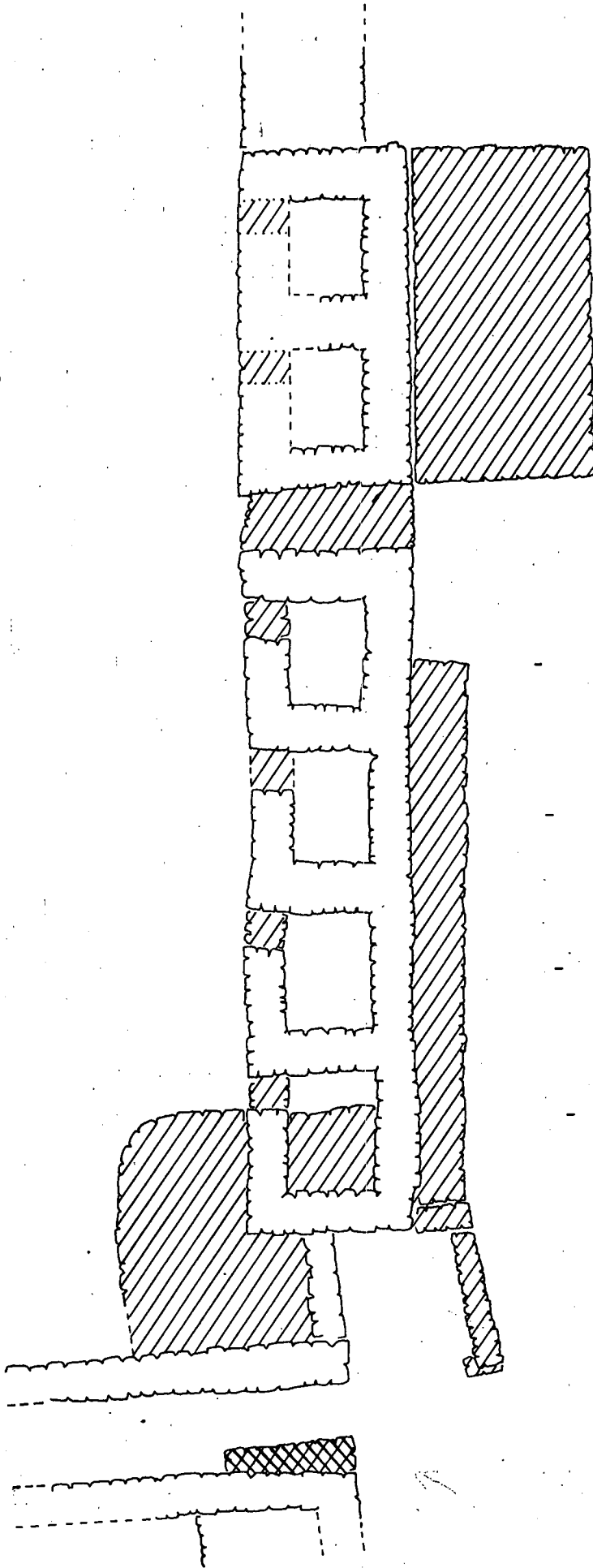
EL BRULL
1986



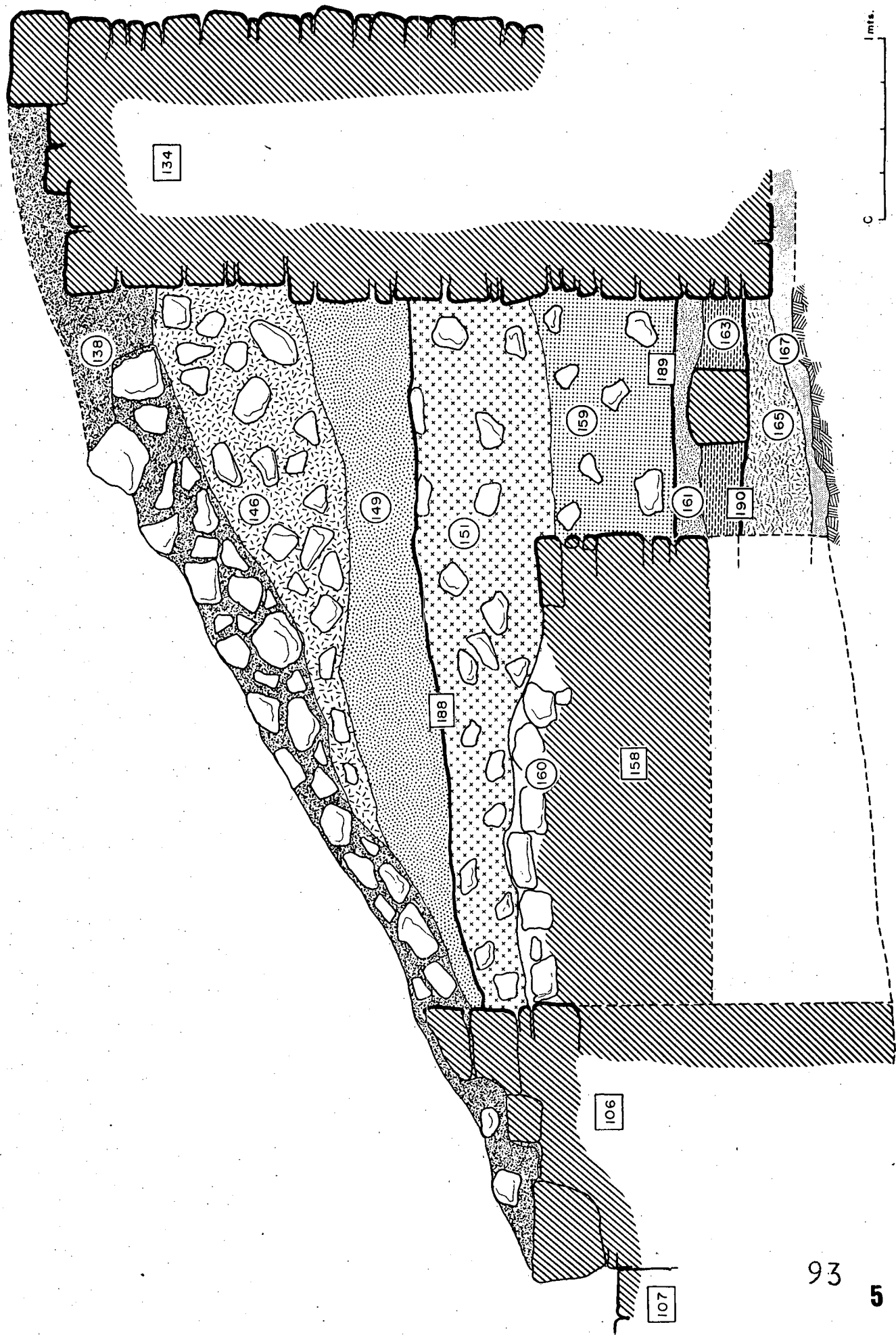
EL BRULL

1986

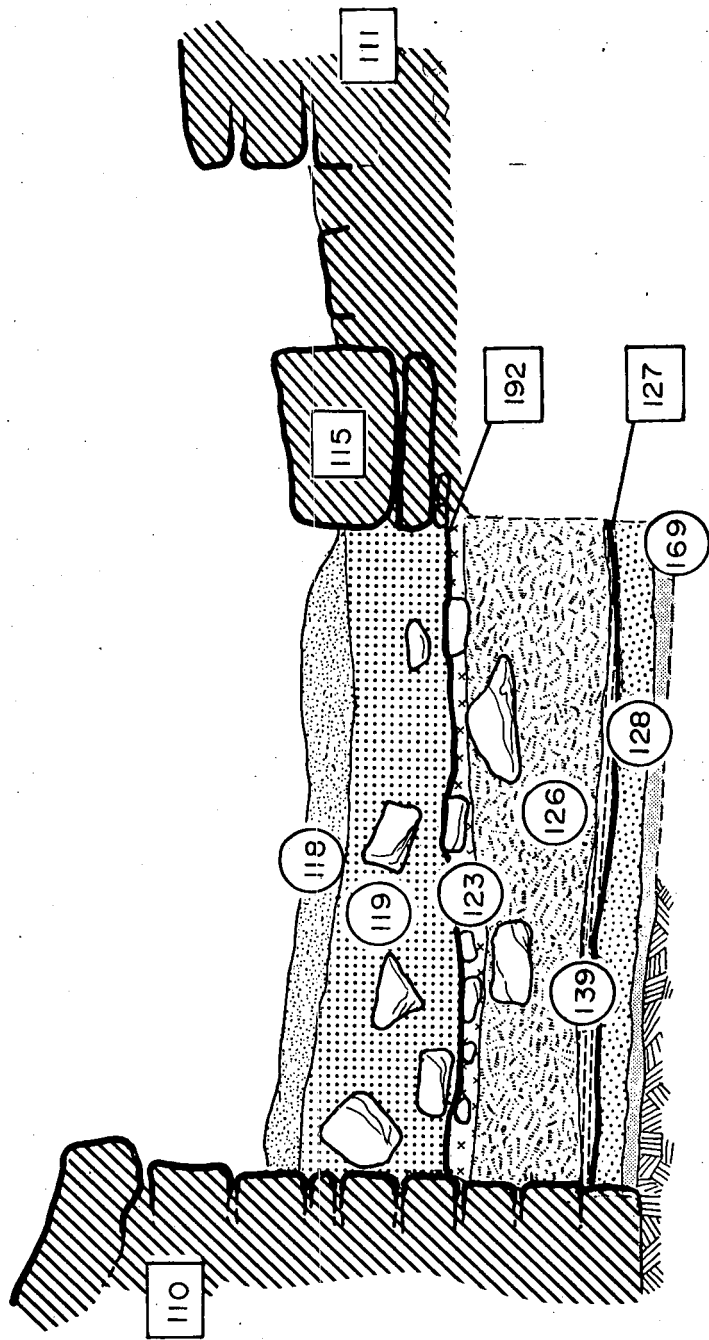
0 5 m.



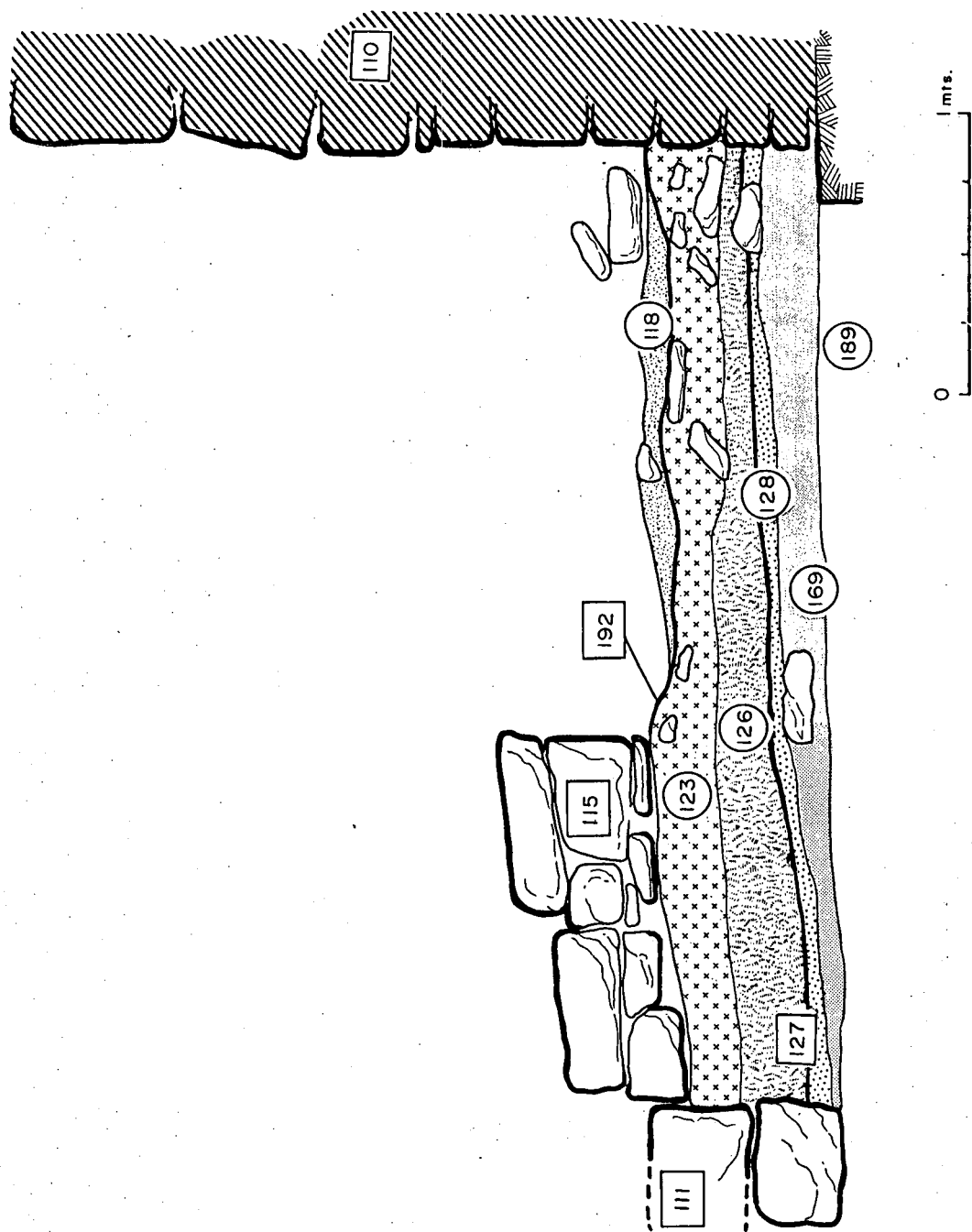
- PRIMERA FASE
- SEGONA FASE
- TERCERA FASE



EL BRULL
1986

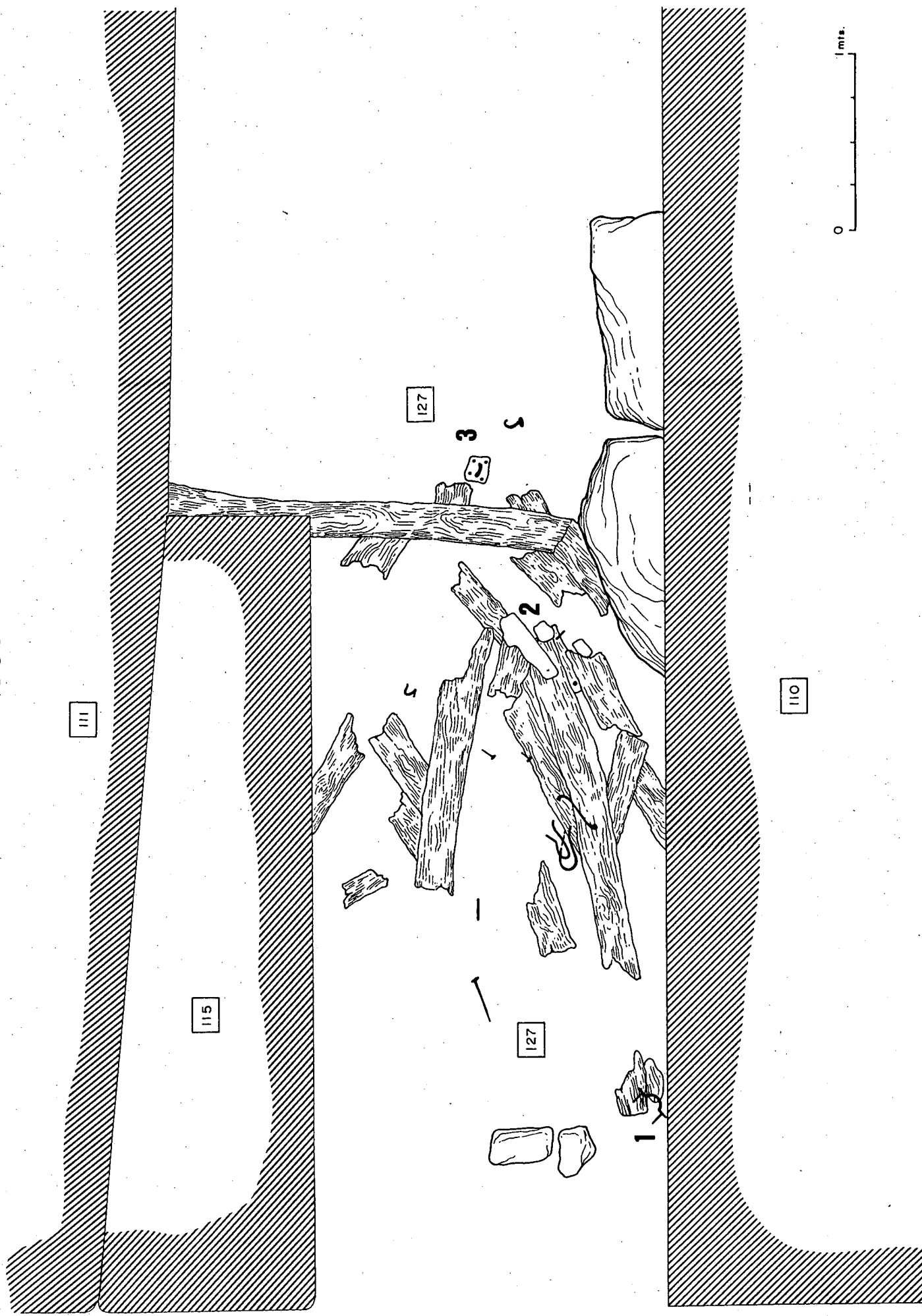


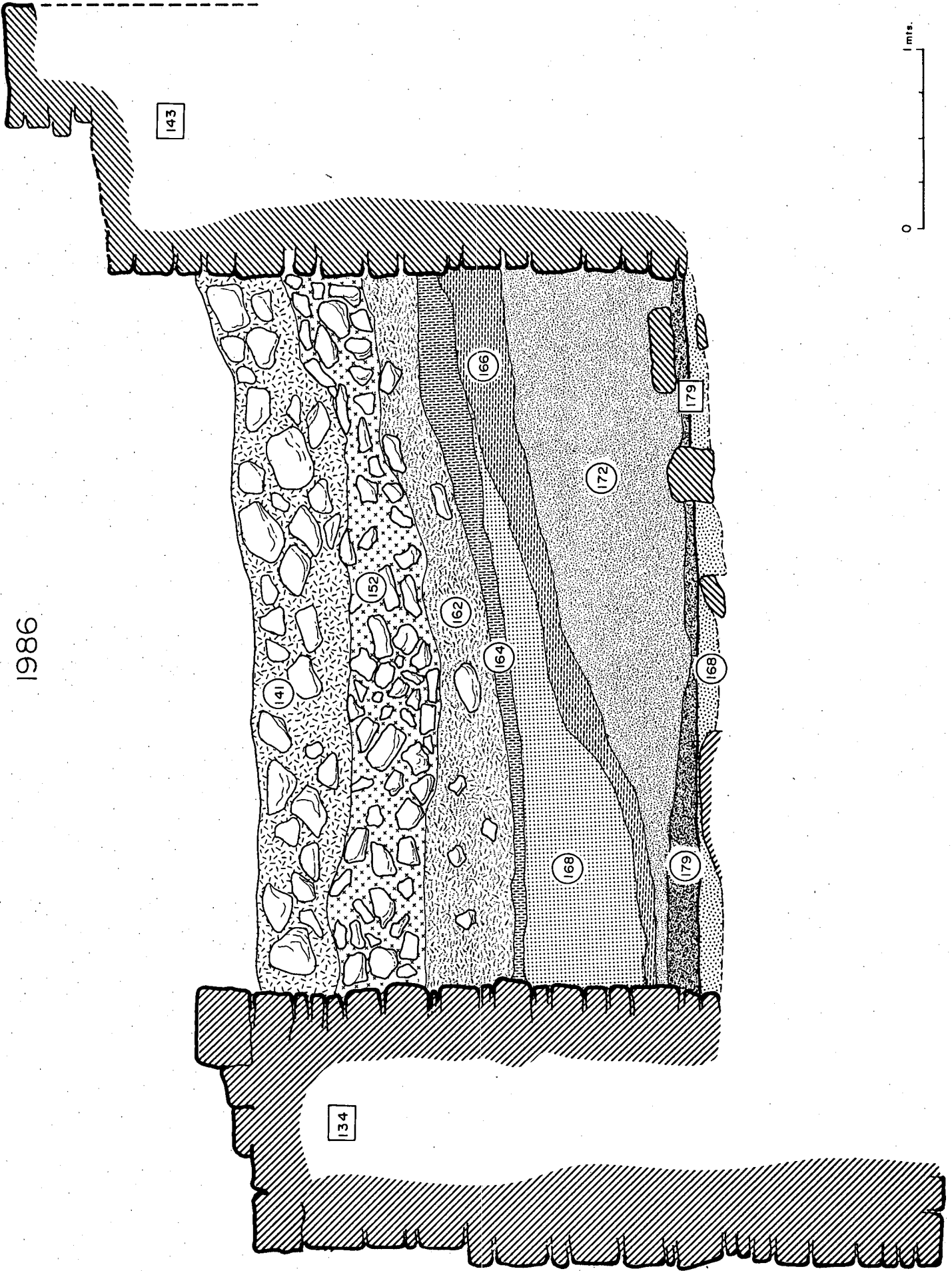
EL BRULL
1986



7

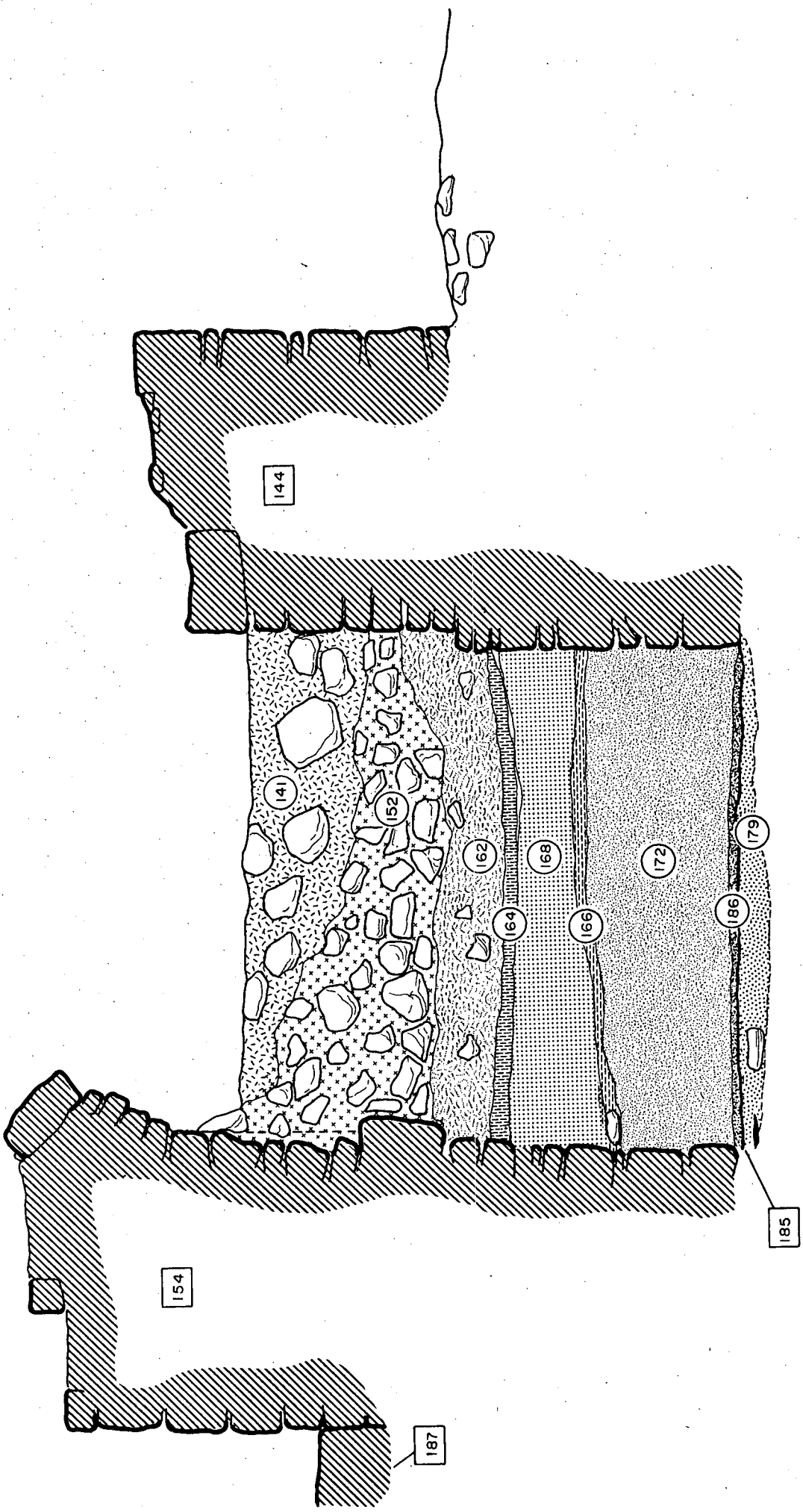
EL BRULL
1986



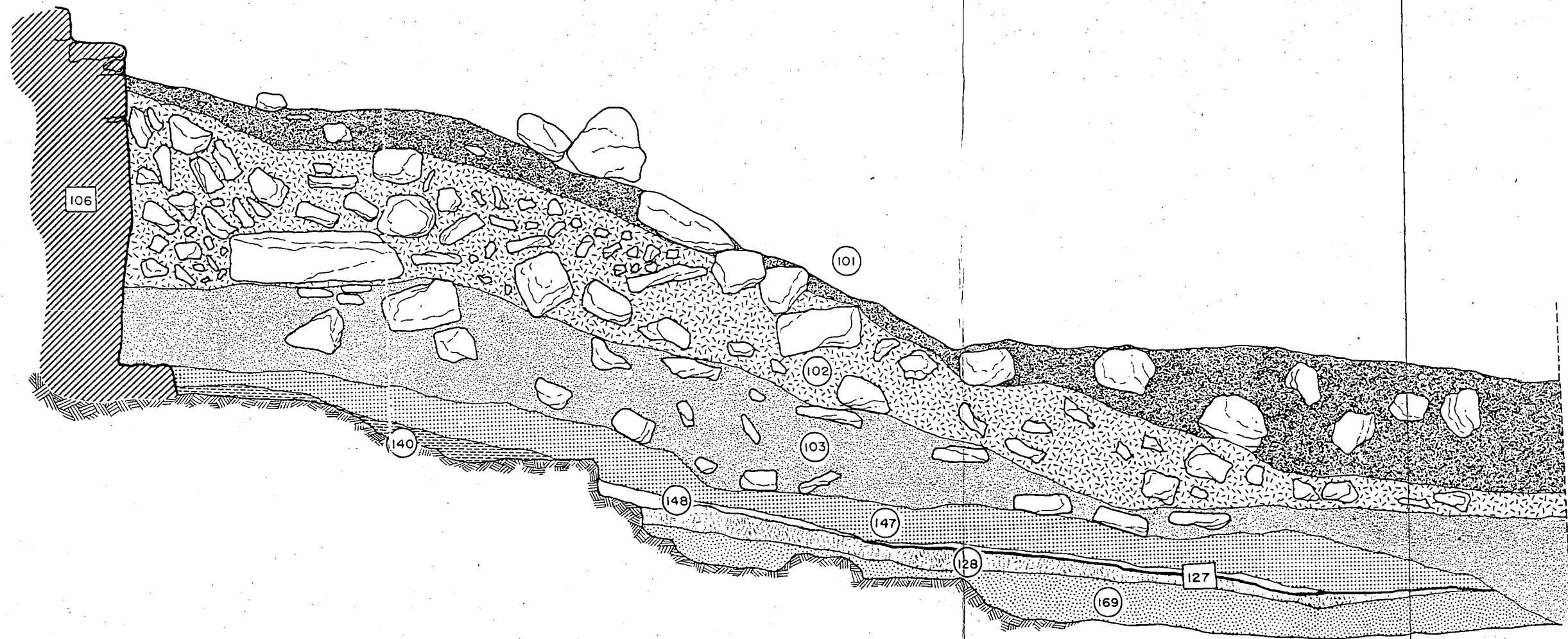


EL BRULL
1986

EL BRULL
1986

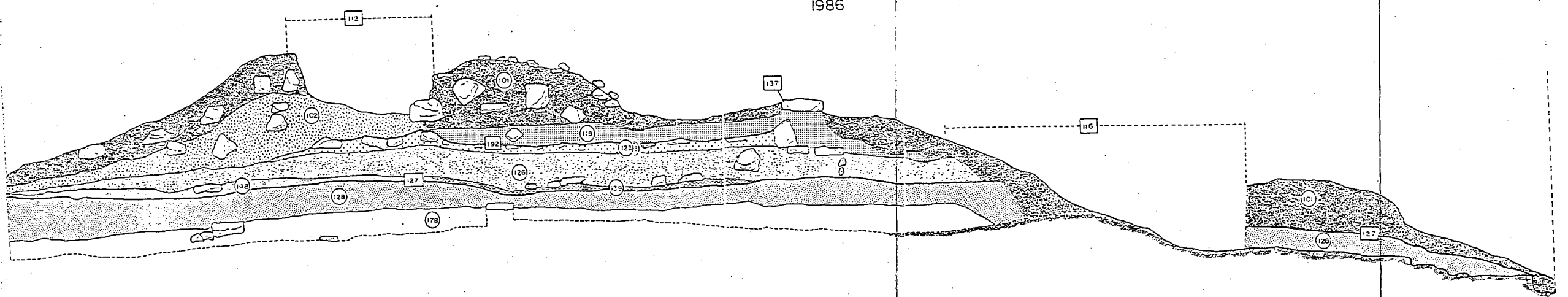


EL BRULL
1986



0 1 mi.

EL BRULL
1986





**Museu
Arqueològic**

Diputació
de Barcelona

I V F O T O G R A F I E S



**Museu
Arqueològic**

Diputació
de Barcelona

LLISTAT DE FOTOGRAFIES


- 1 - Torre sud de la muralla. Detall del rebliment intern a base de lloses disposades de forma horitzontal.
- 2 - Armorum II. Detall del mur est que separa l'habitació de la torre i detall de l'enderroc que el reblia (UE 11).
- 3 - Armorum II. Detall de l'enderroc intern (UE 11) que correspon al darrer moment d'abandó.
- 4 - Armorum II. Estrat 18 que correspon a l'enderroc de la primera fase. Detall de la bastida de fusta per tal d'evitar l'enrunament dels murs perimetrals.
- 5 - Armorum V. Nivell de l'estrat 166 que reblia l'interior d'aquesta habitació.
- 6 - Armorum VI. Vista des del nord un cop finalitzada l'excavació. A la part superior, contrafort corresponent a la segona etapa de construcció (UE 158).
- 7 - Armorum VI. Cara sud del mur 134 que separa els armora V i VI. Es poden observar les diferents tècniques constructives de les diverses etapes. A la part inferior de la fotografia, contrafort 158.
- 8 - Corredor de la porta, vist de l'est. Nivell d'enderroc del s. III a.n.e. (UE 126).
- 9 - Corredor de la porta, vist des de l'oest. Nivell de paviment (UE 127) de la segona etapa -s.III a.n.e.-. A la dreta, mur 115 que correspon a una etapa ocupacional posterior.

**Museu
Arqueològic**Diputació
de Barcelona


- 10 - Corredor de la porta, vist des de l'oest. Nivell de paviment 127.
- 11 - Corredor de la porta. Detall de la polleguera de ferro (UE 126) en el moment d'èsser localitzada.
- 12 - Corredor de la porta. Conjunt de dracmes emporitanes localitzades prop de la porta de fusta cremada caiguda sobre el paviment 127.
- 13 - Àrea nord anterior al corredor. Es poden apreciar les diverses tècniques i etapes constructives.
- 14 - Vas àtic de figures roges. UE 165, núm de figura 7.
- 15 - Vas àtic de figures roges. UE 165, núm. de figura 6.
- 16 - Bol de ceràmica roja a torn ibèrica. UE 166, núm. figura 1.
- 17 - Bol de ceràmica grisa ibèrica. UE 166, núm. figura 3.
- 18 - Placa de bronze que es localitzà entre les restes de fustes cremades corresponents a la porta (UE 139, núm. inventari, 28).
- 19 - Polleguera de ferro localitzada al corredor de la porta (Fotografia 11 i UE 126, núm. de figura 1).
- 20 - Punyal de ferro i restes del reforçament de la vaina, també de ferro. UE 139, núm. de figura 6.
- 21 - Màneg d'os amb incrustacions de metall i fusta (UE 168, num. de figura, 1).



1




2



3




4




5




6



7



8



9



10



110

11



12



111

13




14




112

15




16




113

17



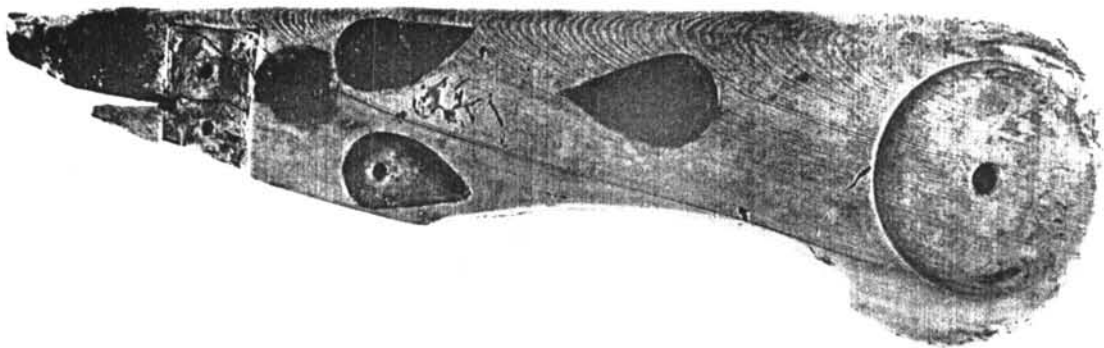
18



19



20



115

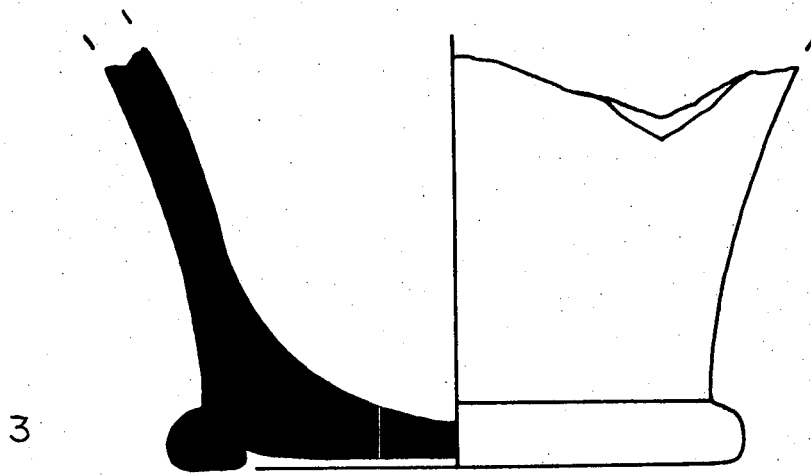
21



**Museu
Arqueològic**

Diputació
de Barcelona

V L A M I N E S D E M A T E R I A L S
P E R U . E . I D E S C R I P C I O .



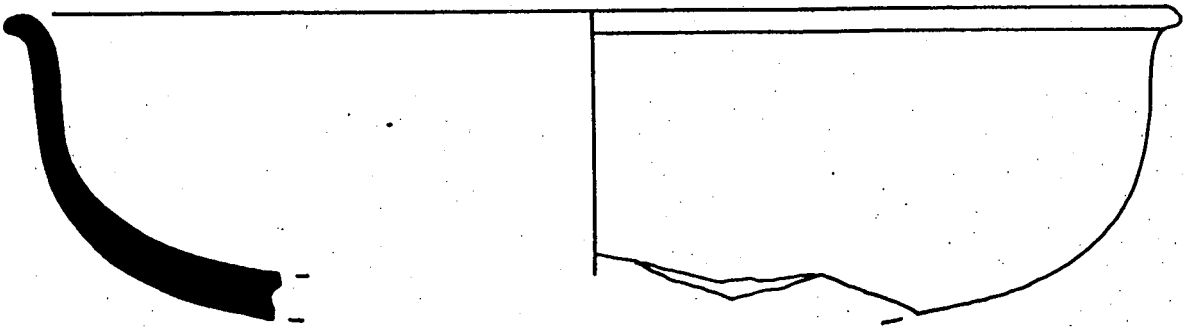


Museu
Arqueològic

Diputació
de Barcelona

UE 1

- 1 - BR-86-1-8. Tapadora de ceràmica grollera feta a mà ibèrica.
- 2 - BR-86-1-3. Gerra de ceràmica roja a torn ibèrica
- 3 - BR-86-1-1. Vora d'skyphos àtic de vernis negre amb arrancament de nansa horitzontal. Forma Morel 4375b, datable a la primera meitat del segle III a.n.e.






Museu
Arqueològic

Diputació
de Barcelona

UE 11

- 1 - BR-86-11-1/6. Vora d'skyphos àtic de vernís negre.
Fons decorat amb palmetes impreses i entrellaçades.
Forma Morel 2681 al /Lamboglia 22. Datable a la pri
mera meitat o segona del segle IV.

I



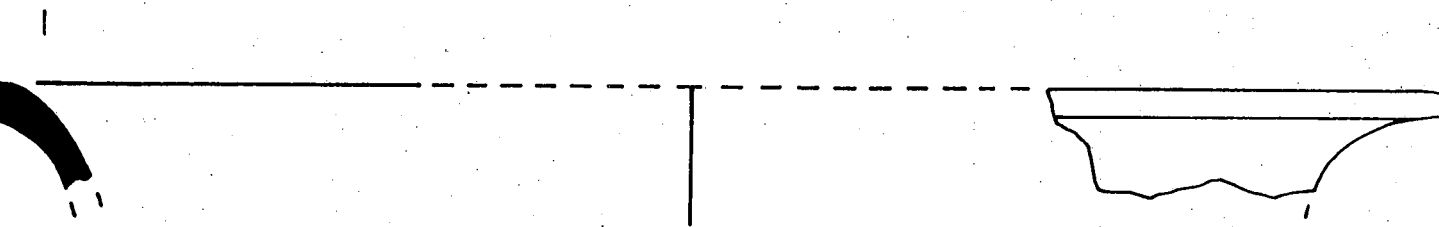


Museu
Arqueològic

Diputació
de Barcelona

UE 19

1 - BR-86-19-2/3. Fons de Campaniana del tipus B decorat
a la rodeta.



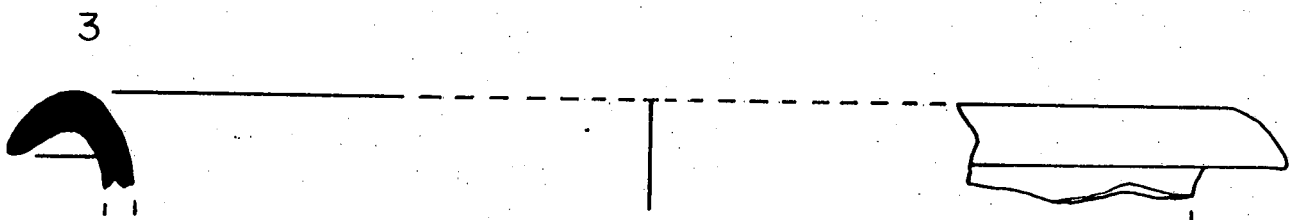
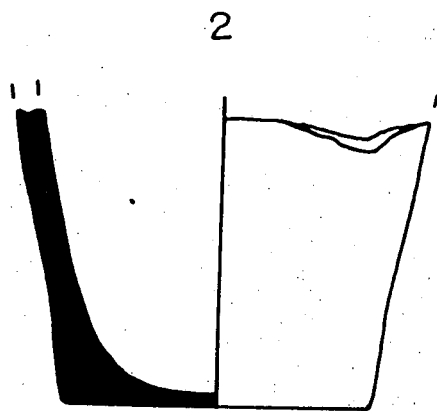
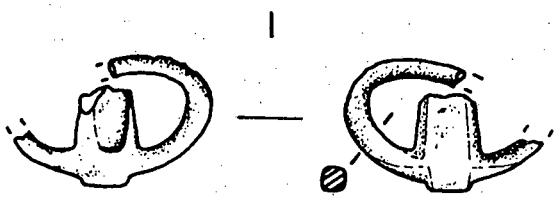


Museu
Arqueològic

Diputació
de Barcelona

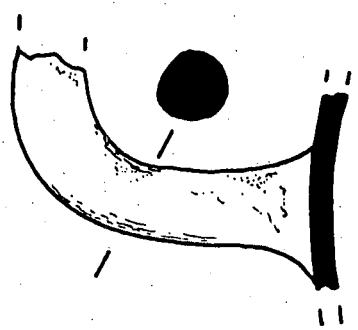
UE 20

- 1 - BR-86-20-1. Vora d'una gerra de ceràmica grisa ibèrica.

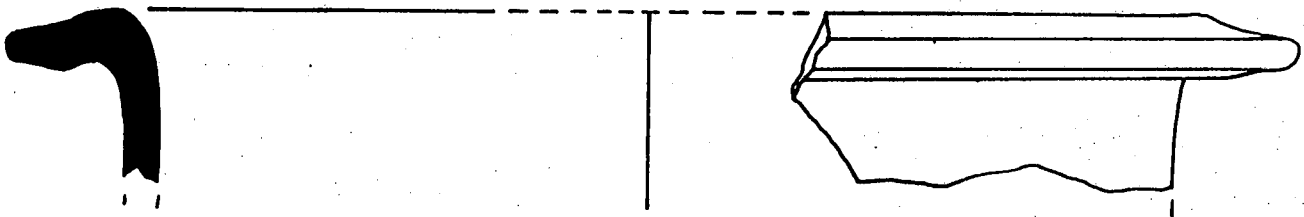


**Museu
Arqueològic**Diputació
de BarcelonaUE 102

- 1 - BR-86-102-8. Fragment de civella de cinturó de bronze.
- 2 - BR-86-102-4. Fons d'un vaset de ceràmica roja a torn ibèrica.
- 3 - BR-86-102-3. Vora d'una gerra de ceràmica roja a torn ibèrica.



2






Museu
Arqueològic

Diputació
de Barcelona


UE 103

- 1 - BR-86-103-5. Fragment de paret i nansa d'una gerreta de ceràmica grisa ibèrica.
- 2 - BR-86-103-7. Vora d'un gran vas de ceràmica roja a torn ibèrica.

1



2



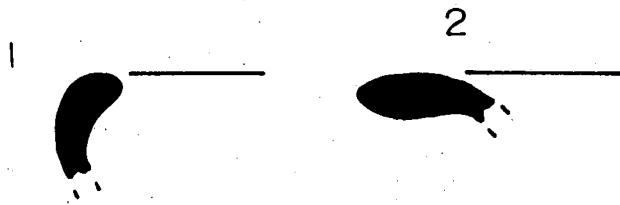


Museu
Arqueològic

Diputació
de Barcelona

UE 118

- 1 - BR-86-118. Bol de ceràmica àtica de vernís negre,
forma Morel 2734.
- 2 - BR-86-118-5. Cerra de ceràmica roja a torn ibèrica.






**Museu
Arqueològic**

Diputació
de Barcelona

UE 119

- 1 - BR-86-119-1. Vora de bol de ceràmica grisa ibèrica.
- 2 - BR-86-119.3. Vora d'una gerra de ceràmica roja a torn ibèrica.



2

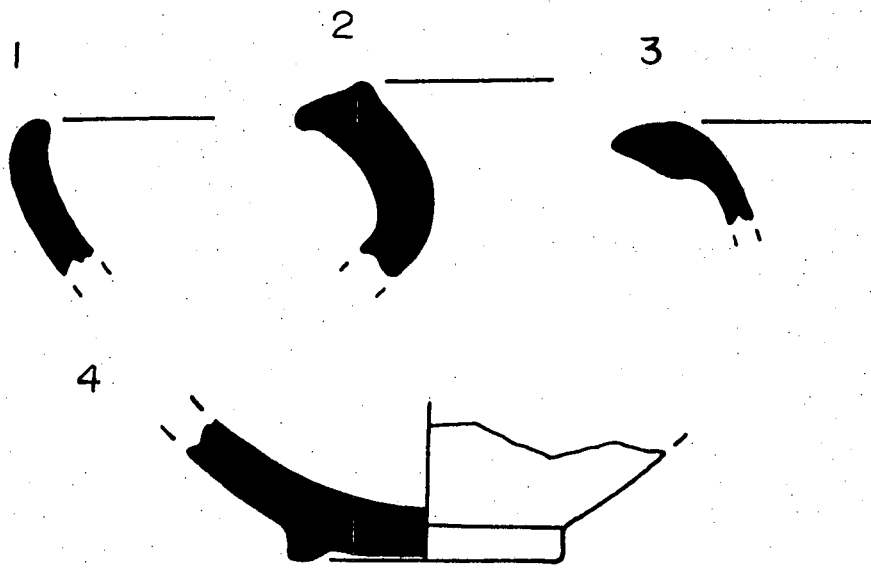


Museu
Arqueològic

Diputació
de Barcelona

UE 120

- 1 - BR-86-120-2. Vora de vas de ceràmica grisa ibèrica.
- 2 - BR-86-120-13/14. Vora de bol de ceràmica roja a torn ibèrica.






**Museu
Arqueològic**


Diputació
de Barcelona

UE 121

- 1 - BR-86-121-1. Ceràmica protocampaniana de vernís negre,
forma Morel 2784.
- 2 - BR-86-121-4. Gerra de coll de cigne de ceràmica ibè-
rica roja a torn.
- 3 - BR-86-121-3. Gerra de ceràmica roja a torn ibèrica.
- 4 - BR-86-121-2. Peu sencer de ceràmica roja a torn ibè-
rica.



2



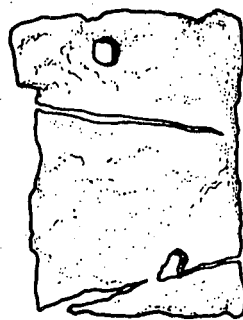


Museu
Arqueològic

Diputació
de Barcelona

UE 122

- 1 - BR-86-122-1/2. Peu d'un plat de ceràmica roja a torn ibèrica.
- 2 - BR-86-122-3. Peu d'un plat o bol de ceràmica roja a torn ibèrica.




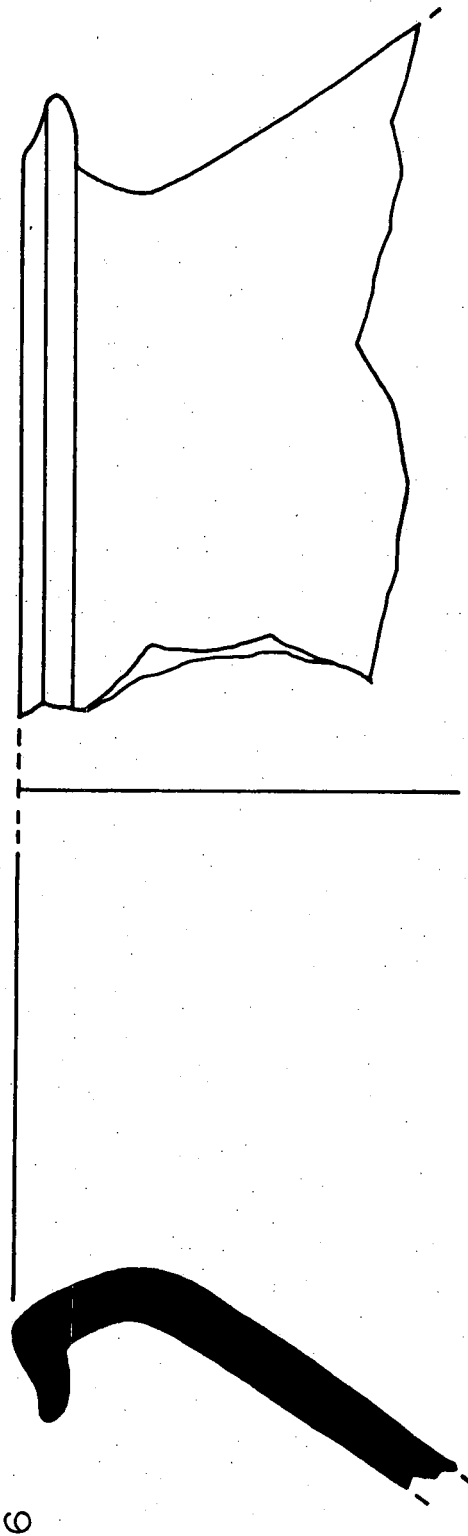
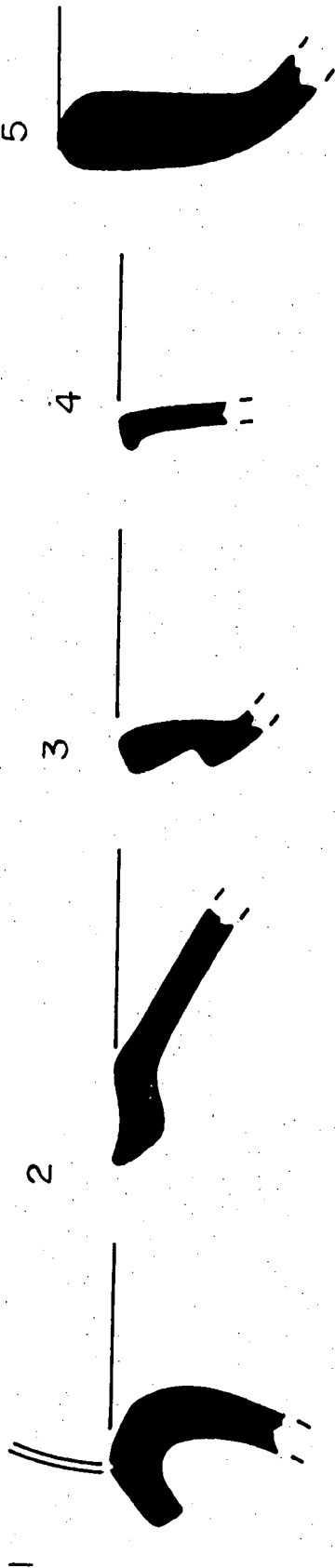


Museu
Arqueològic

Diputació
de Barcelona

UE 123

- 1 - BR-86-123-8. Fragment de placa de civella de cinturó de bronze amb decoració de cercles concèntrics.



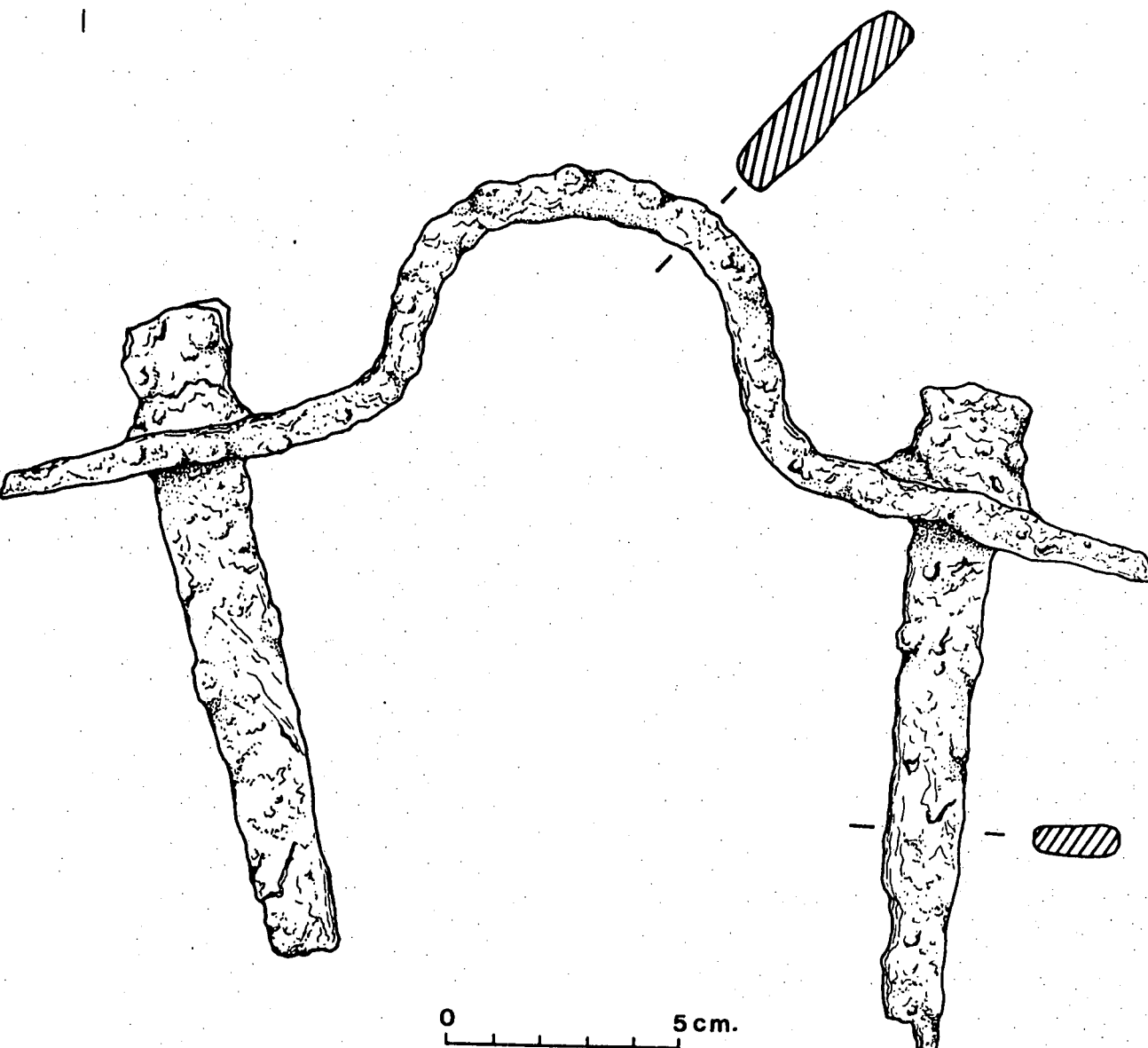


Museu
Arqueològic

Deputació

UE 124

- 1 - BR-86-124-4/5. Gerra de coll de cigne de ceràmica grisa ibèrica amb acanalat a la vora.
- 2 - BR-86-124-10. Vora d'un plat de ceràmica roja a torn ibèrica.
- 3 - BR-86-124-11. Vora d'un vas de ceràmica roja a torn ibèrica.
- 4 - BR-86-124-1. Vora d'un vas àtic de vernís negre, forma Morel 2681 al/Lamboglia 22.
- 5 - BR-86-124-21/22. Vora d'un vas de ceràmica grollera feta a torn ibèrica.
- 6 - BR-86-124-3. Vora i cos d'una gerra amb vora de coll de cigne de ceràmica roja a torn ibèrica totalment reduïda.
- 7 - BR-86-124-2. Vora d'un vas de ceràmica grisa ibèrica.



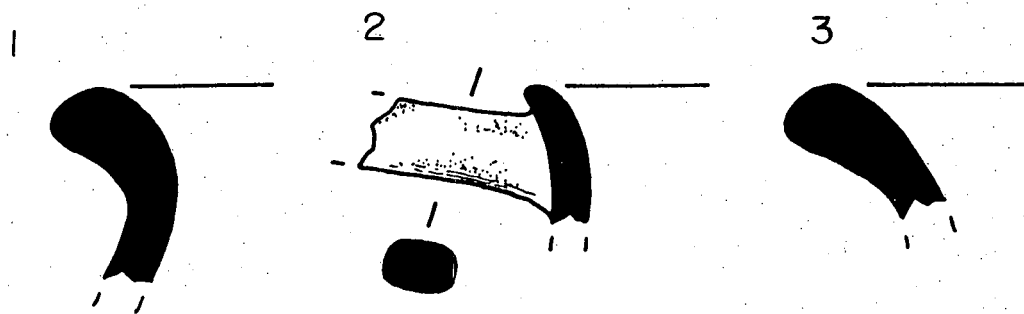


**Museu
Arqueològic**

Diputació
de Barcelona

UE 126

- 1 - BR-86-126-9. Polleguera de ferro de la porta, formada per tres peces: un cos central que consta d'una làmina de ferro amb la part central abombada i dos claus a cada extrem per tal de fixar-la.



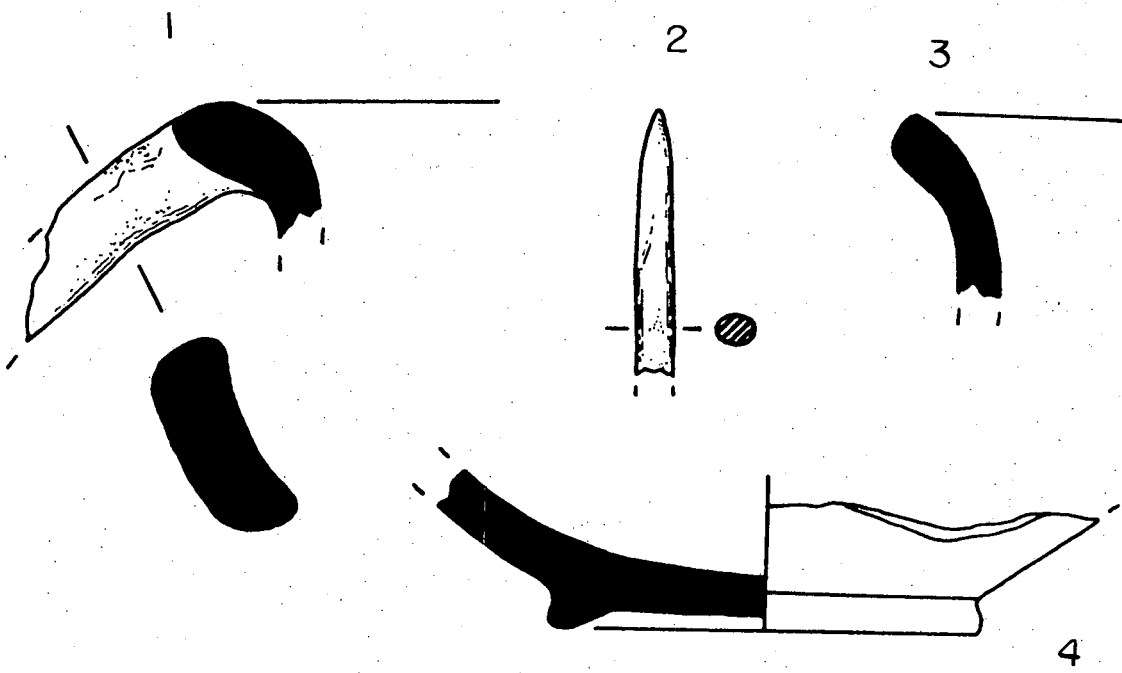


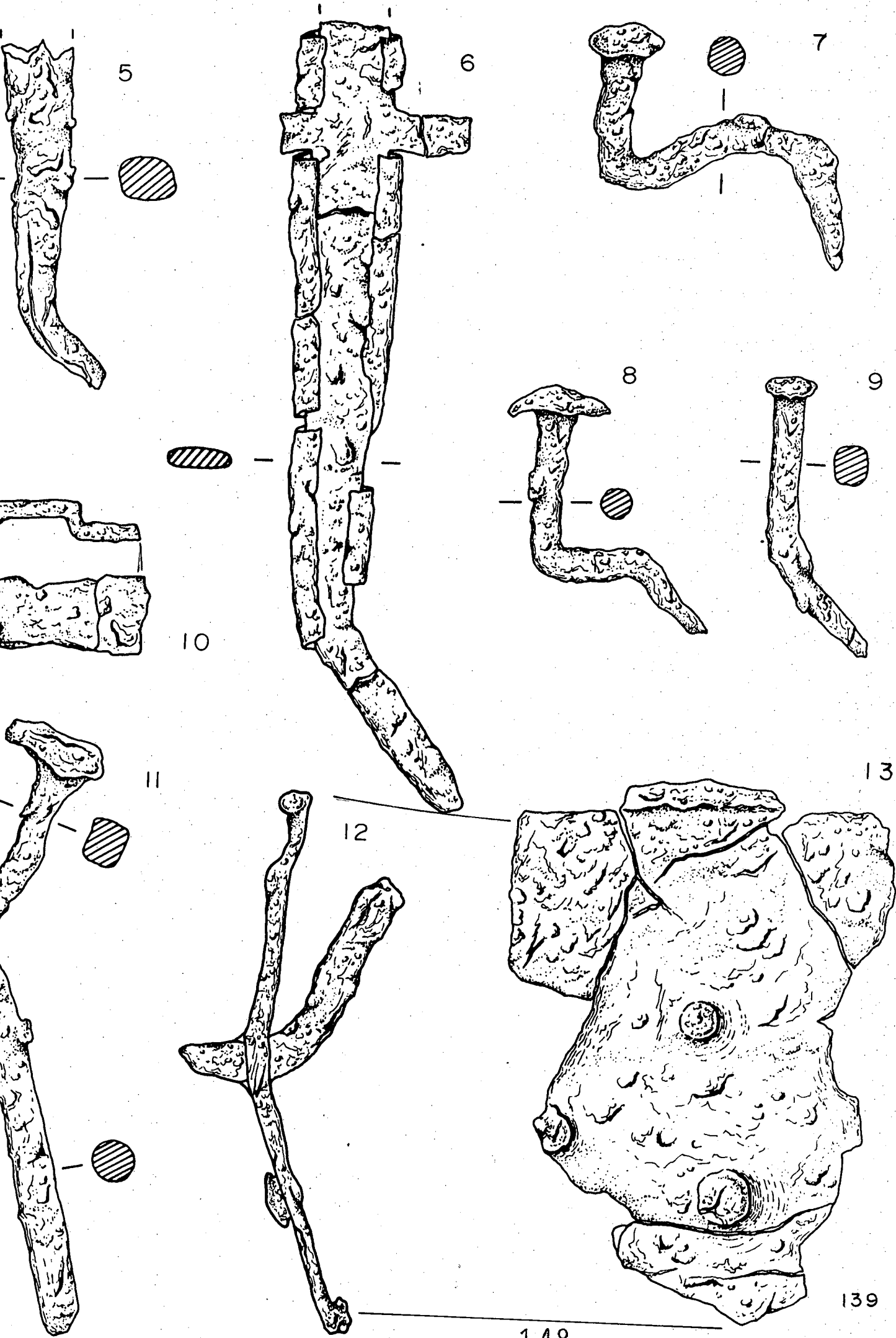
**Museu
Arqueològic**

Diputació
de Barcelona

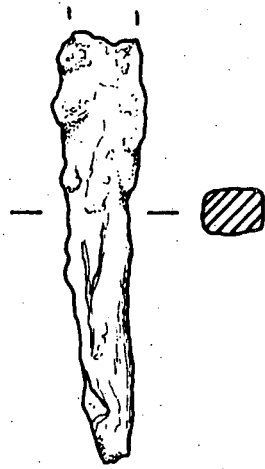
UE 128

- 1 - BR-86-128-15. Vora d'una urna de ceràmica grollera feta a mà ibèrica.
- 2 - BR- 86-128-1. Vora d'un skyphoi de ceràmica protocampaniana de vernis negre, forma Morel 4331 a. Datable a la primera meitat del segle III a.n.e.
- 3 - BR-86-128-6. Vora d'una gerra de ceràmica roja a torn ibèrica.

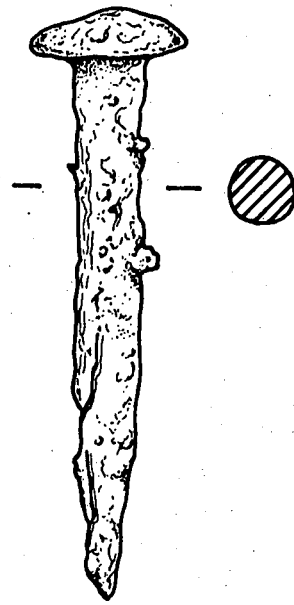




13



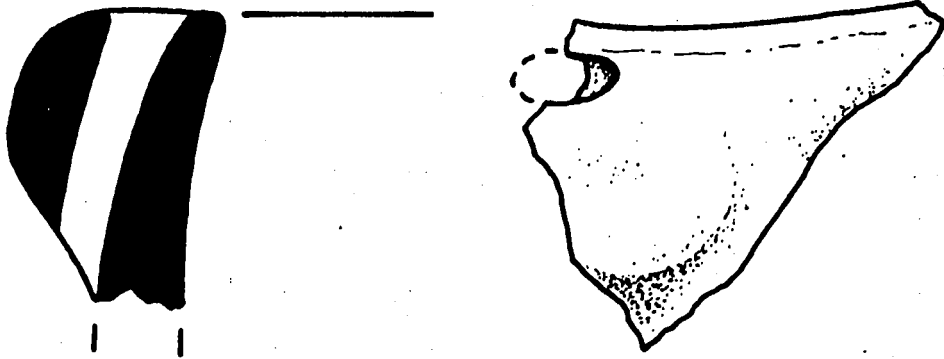
14



**Museu
Arqueològic**Diputació
de BarcelonaUE 139

- 1 - BR-86-139-6/7. Gerra amb nansa de ceràmica roja a torn ibèrica.
- 2 - BR-86-139-26. Fragment distal d'una agulla dos polit.
- 3 - BR-86-139-9. Vora d'una gerra de ceràmica roja a torn ibèrica.
- 4 - BR-86-139-4. Peu d'un vas de ceràmica grisa ibèrica.
- 5 - BR-86-139-52. Tascó de ferro que formava part de la porta.
- 6 - BR-86-139-29. Punyal de ferro i restes del reforçament lateral de la vaina també de ferro.
- 7 - 8 - 9 - BR-86-139-32-33-34. Claus de ferro que formaven part de la porta de fusta.
- 10 - BR-86-139-55. Plaqueta de ferro.
- 11 - BR-86-139-47. Gran clau de ferro associat a la porta de fusta.
- 12 - BR-86-139-30. Placa de ferro associada a la porta de fusta.
- 13 - BR-86-139-41. Clau de ferro amb el cos de secció quadrada.
- 14 - BR-86-139-35. Clau de ferro de cabota circular i cos esfèric.

1




2




3




4



5



6



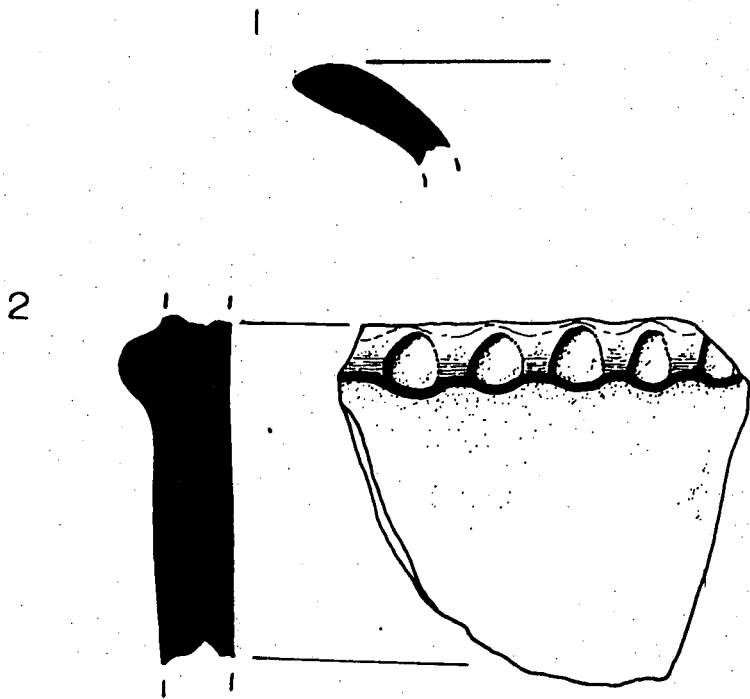


**Museu
Arqueològic**

Diputació
de Barcelona

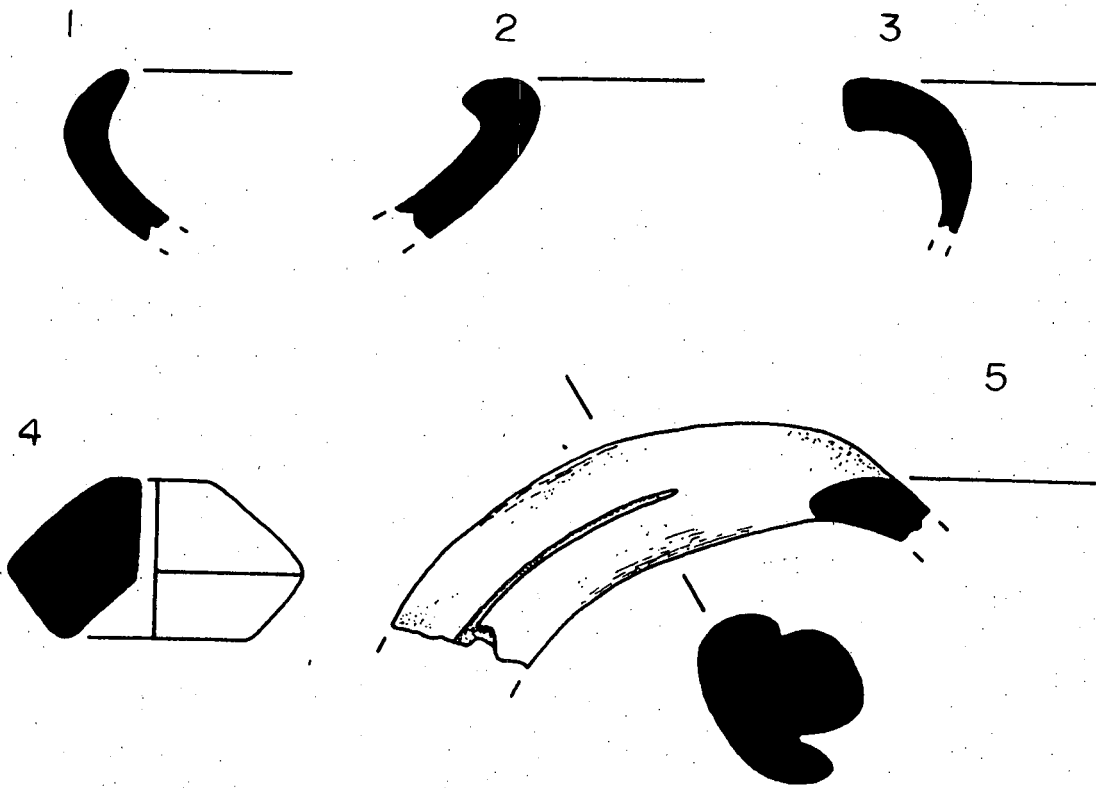
UE 140

- 1 - BR-86-140-25. Gran vas de ceràmica grollera feta a torn ibèrica amb una nansa-agafador aplicat i perforació entre la nansa i la paret.
- 2 - BR-86-140-6. Vora d'un vas de ceràmica grisa ibèrica.
- 3 - BR-86-140-5. Vora d'un vas de ceràmica grisa ibèrica.
- 4 - BR-86-140-1. Vora d'un vas de ceràmica protocampaniana de vernís negre, forma Morel 2784.
- 5 - BR-86-140-4. Bol de ceràmica grisa ibèrica.
- 6 - BR-86-140-7. Peu d'una pàtera de ceràmica grisa ibèrica.



**Museu
Arqueològic**Diputació
de BarcelonaUE 141

- 1 - BR-86-141-16. Vora d'una gerra de ceràmica a torn ibèrica.
- 2 - BR-86-141-20. Fragment de paret d'una ceràmica grollera feta a mà ibèrica amb decoració de cordó aplicat amb impresions.



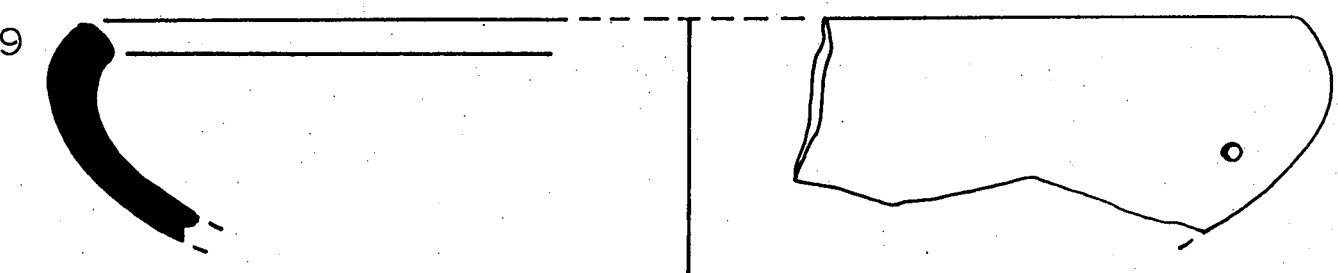
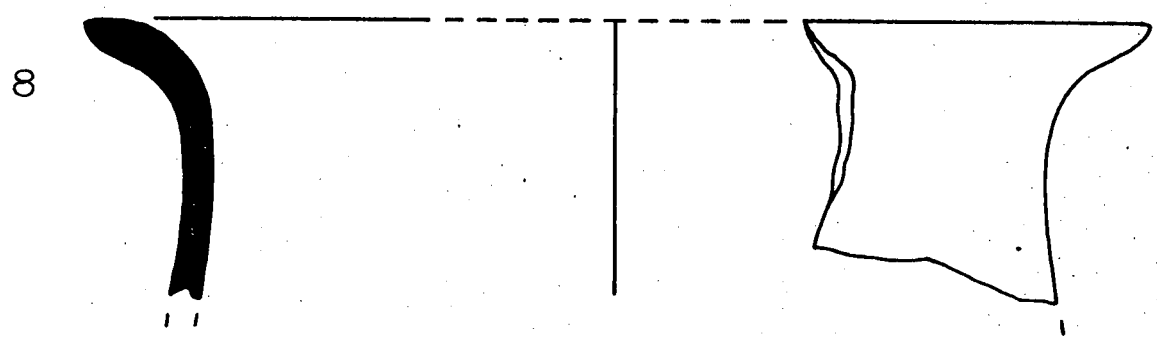
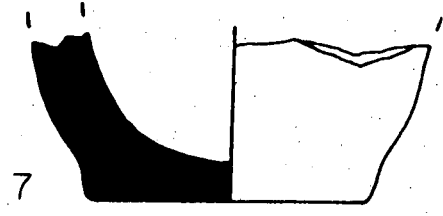
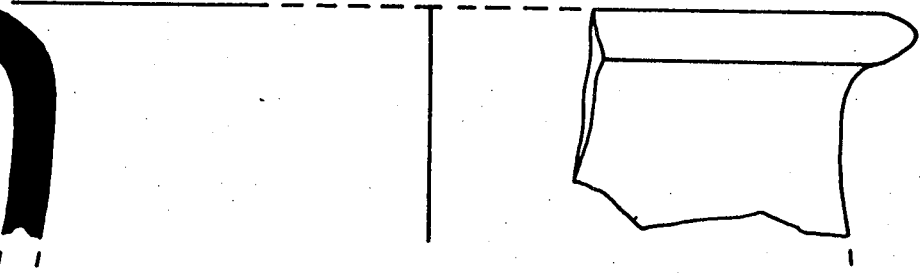
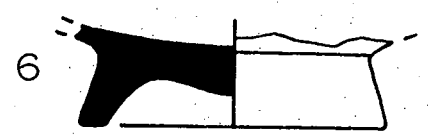
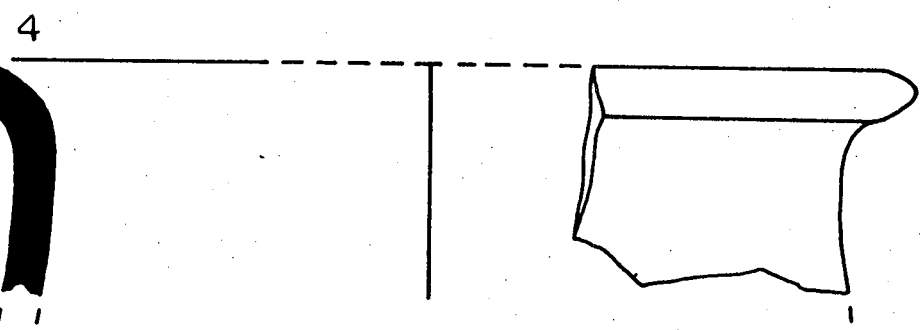
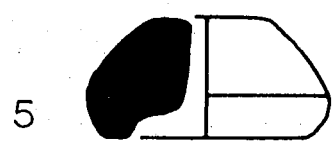
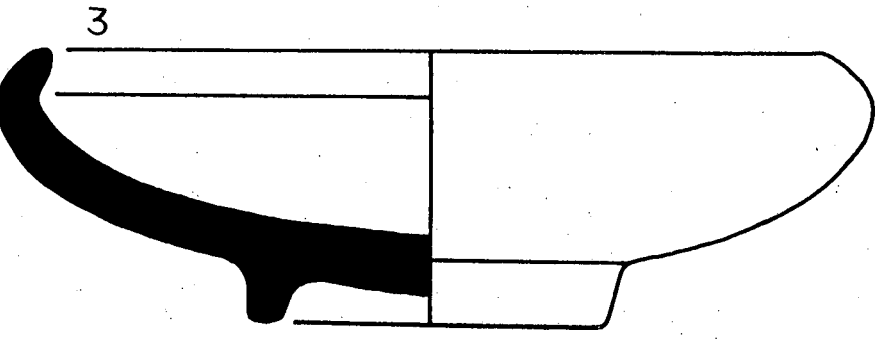
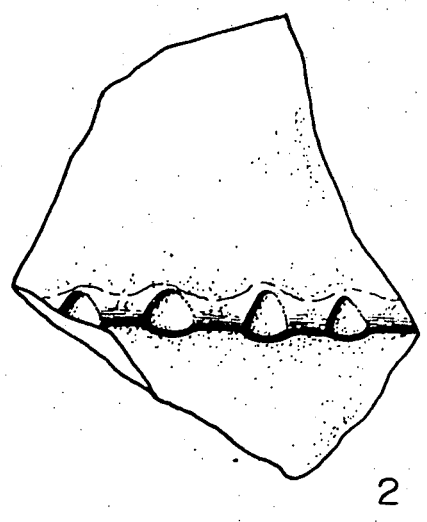
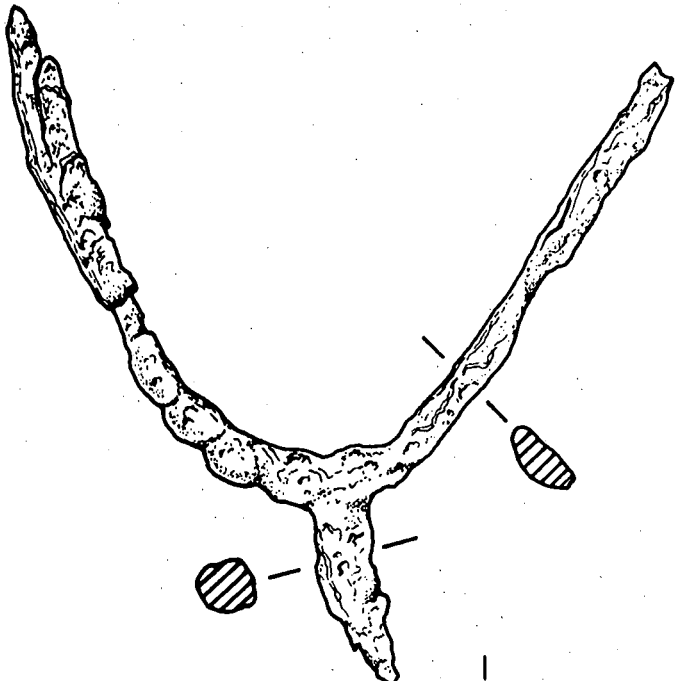


Museu
Arqueològic

Diputació
de Barcelona

UE 148

- 1 - BR-86-148-5. Bol de ceràmica roja a torn ibèrica.
- 2 - BR-86-148-7. Vora d'una gerra de ceràmica roja a torn ibèrica.
- 3 - BR-86-148-2. Vora d'una gerra de ceràmica grisa ibèrica.
- 4 - BR-86-148-11. Fusaiola de fang cuit.
- 5 - BR-86-148-1. Vora i nansa de triple cordó d'una gerra de ceràmica grisa ibèrica.





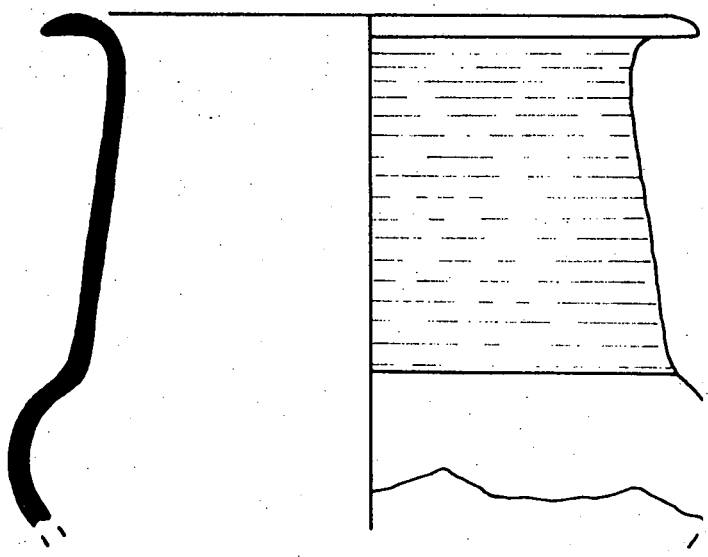
**Museu
Arqueològic**

Diputació
de Barcelona

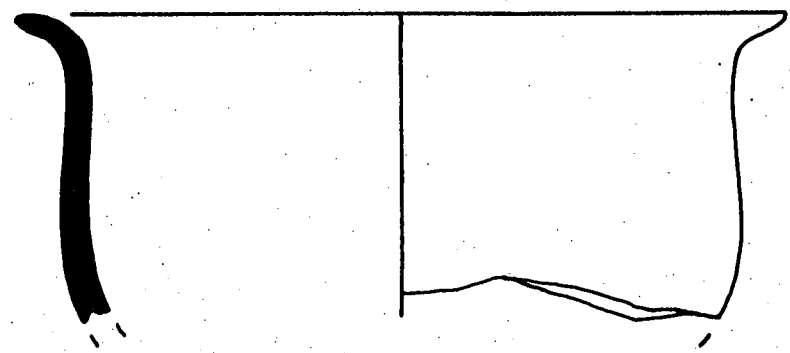
UE 149

- 1 - BR-86-149-14. Esperó de ferro.
- 2 - BR-86-149-37. Paret d'una urna de ceràmica grollera feta a mà amb decoració de cordons impresos.
- 3 - BR-86-149-2. Bol de ceràmica grisa ibèrica.
- 4 - BR-86-149-22. Vora d'una urna de ceràmica grollera a mà ibèrica.
- 5 - BR-86-149-40. Fusaiola de fang cuit.
- 6 - BR-86-149-6. Peu de ceràmica grisa ibèrica.
- 7 - BR-86-149-28. Fons d'un vaset de ceràmica grollera feta a mà.
- 8 - BR-86-149-23. Vora d'una urna de ceràmica grollera a mà ibèrica.
- 9 - BR-86-149-9/10. Bol amb perforació a la paret de ceràmica roja a torn ibèrica.

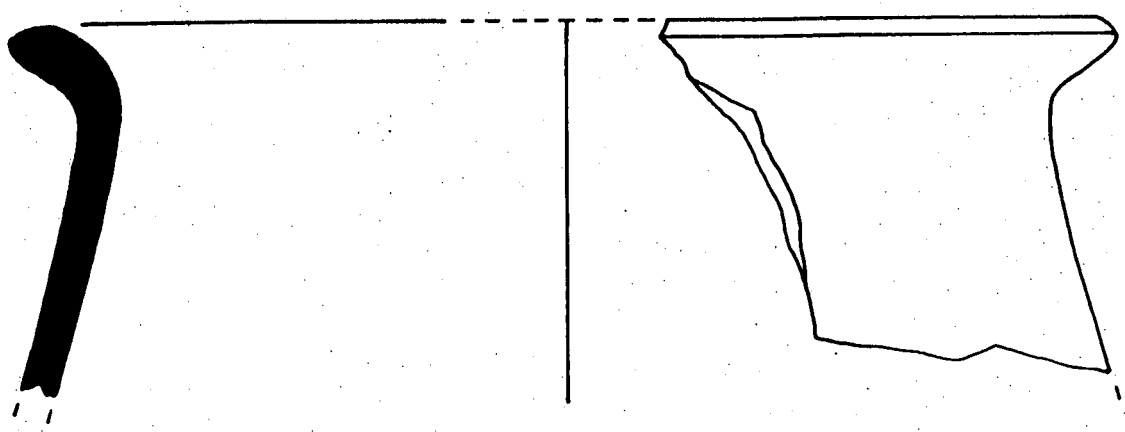
1



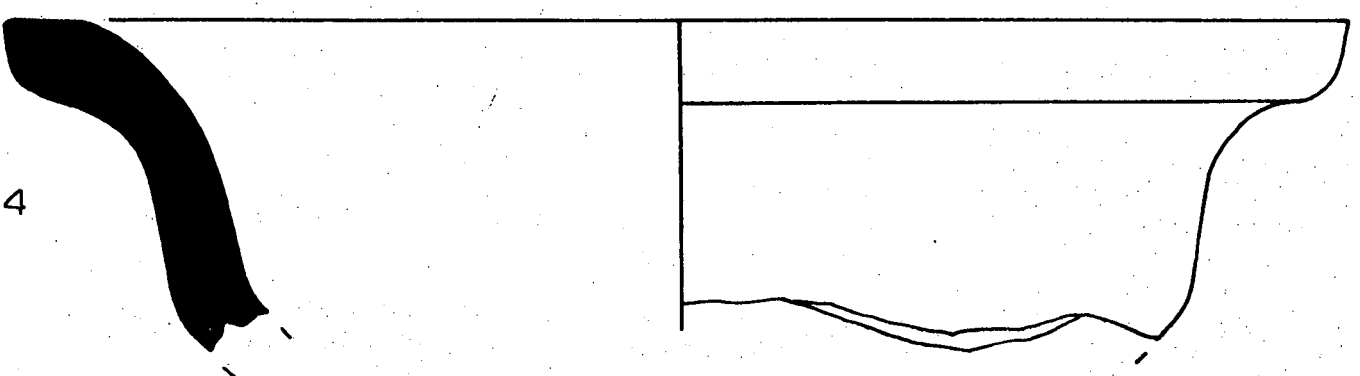
2

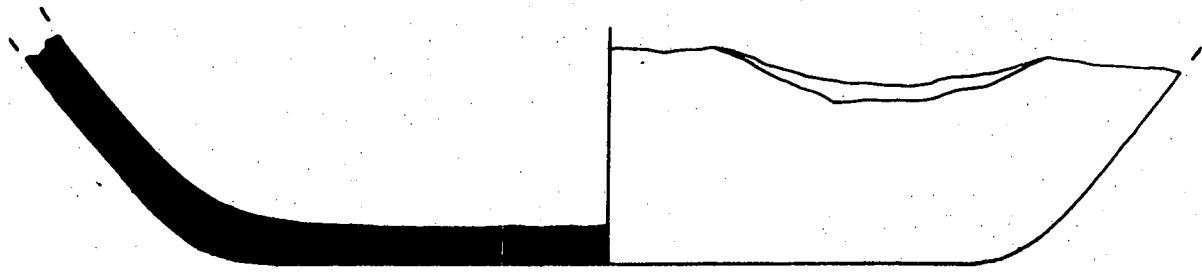
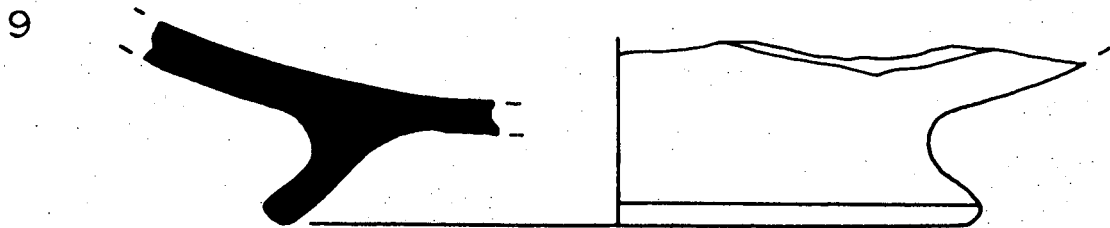

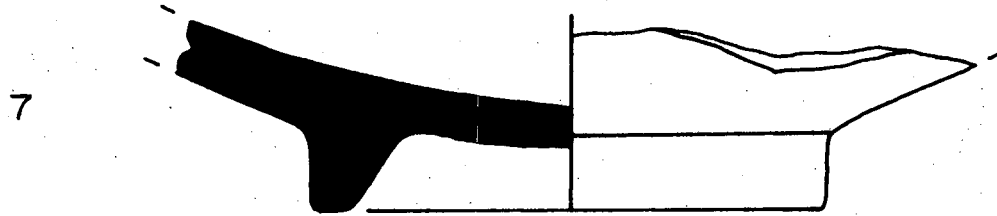



3

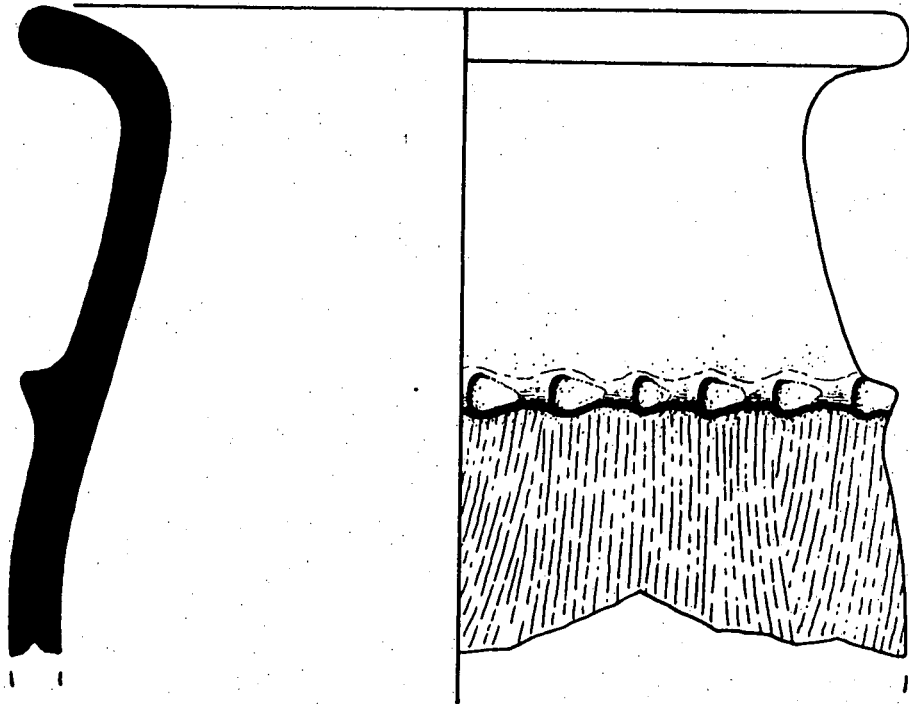


4

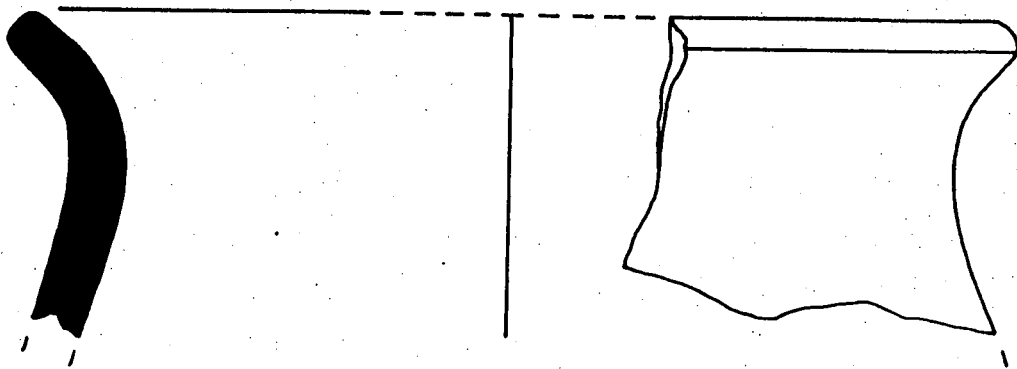




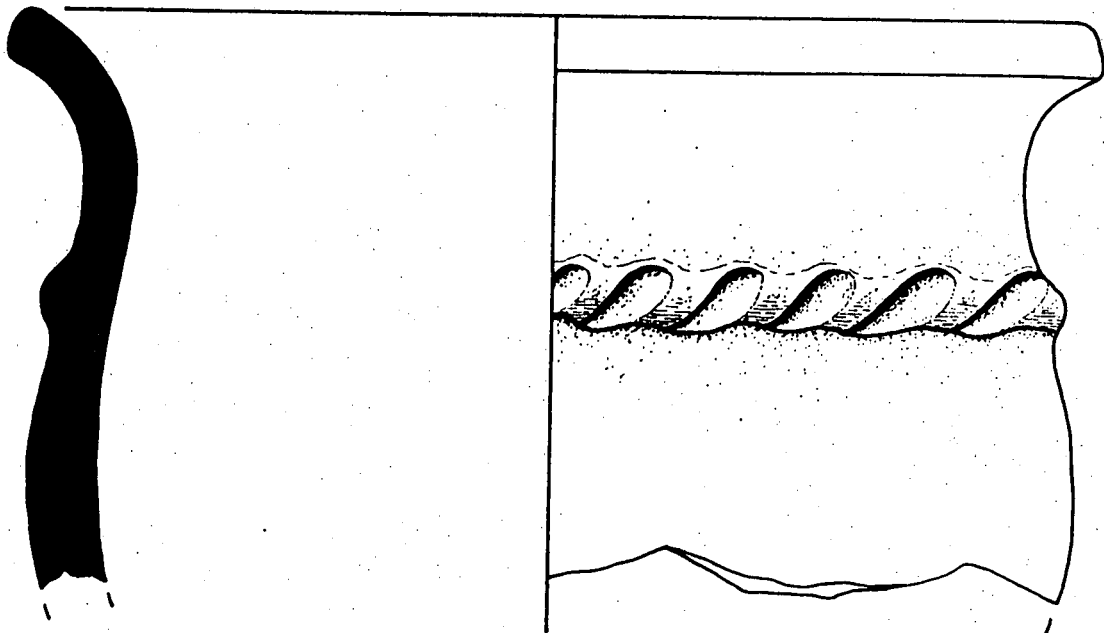
11

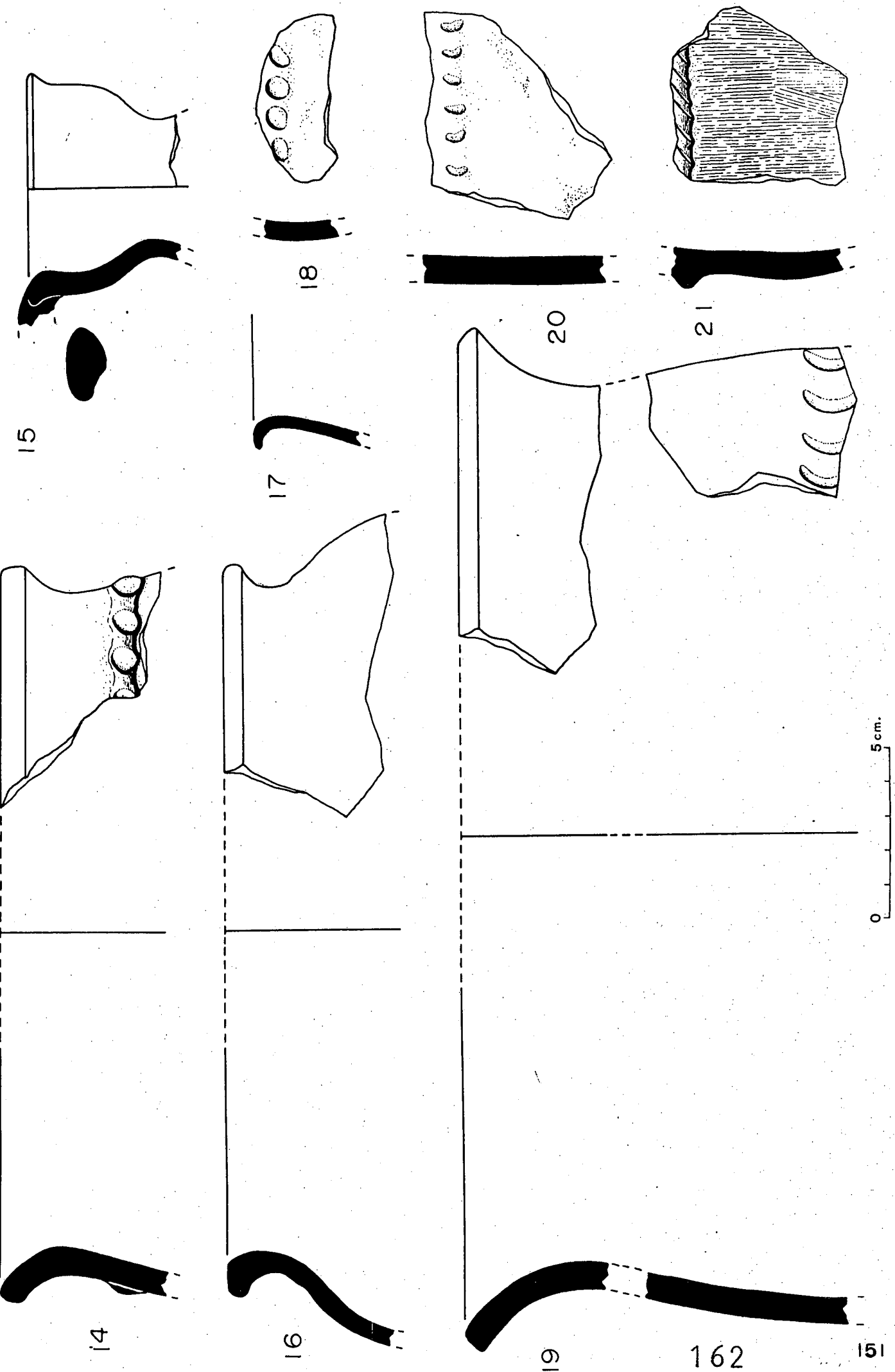


12

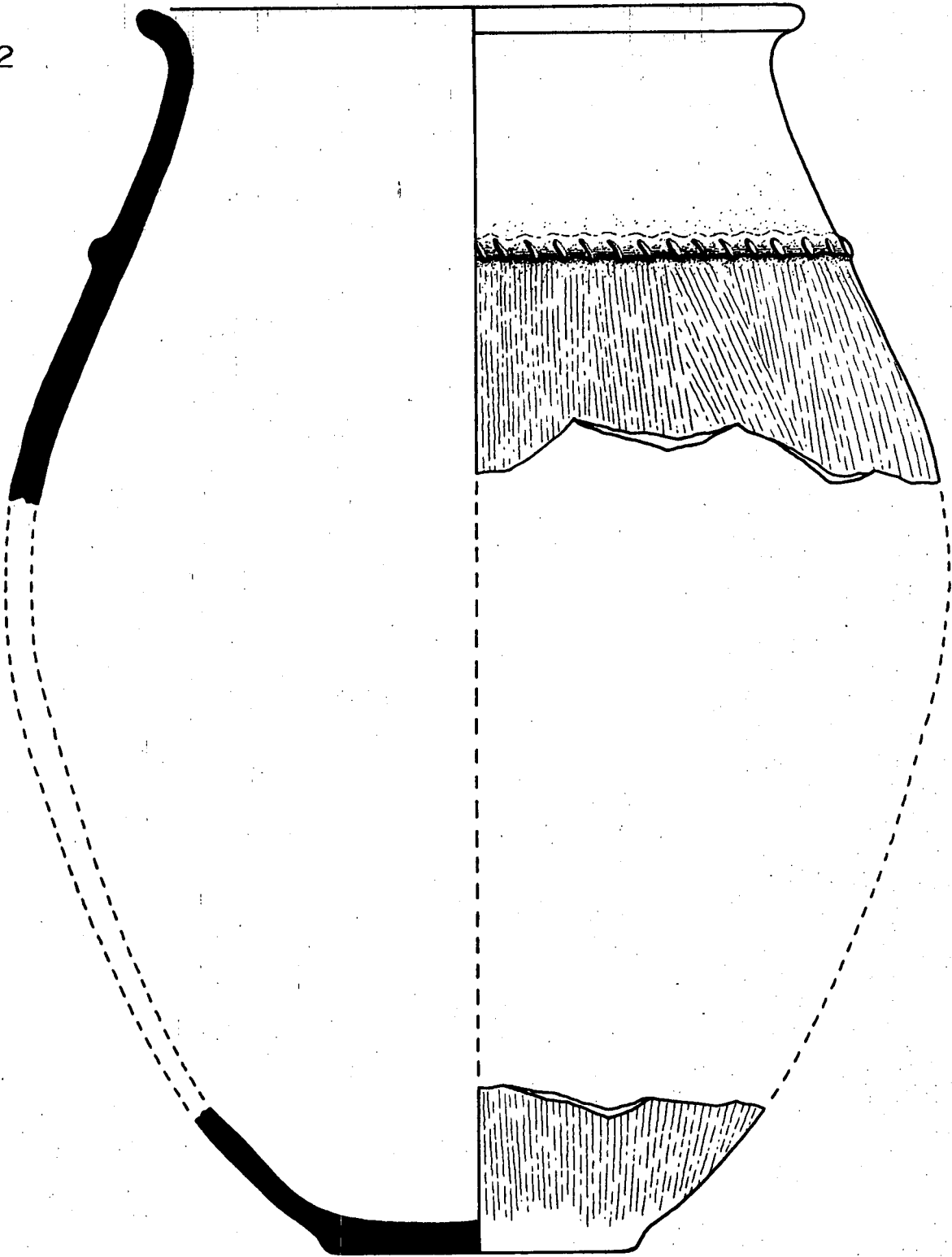


13





22



0 10

151

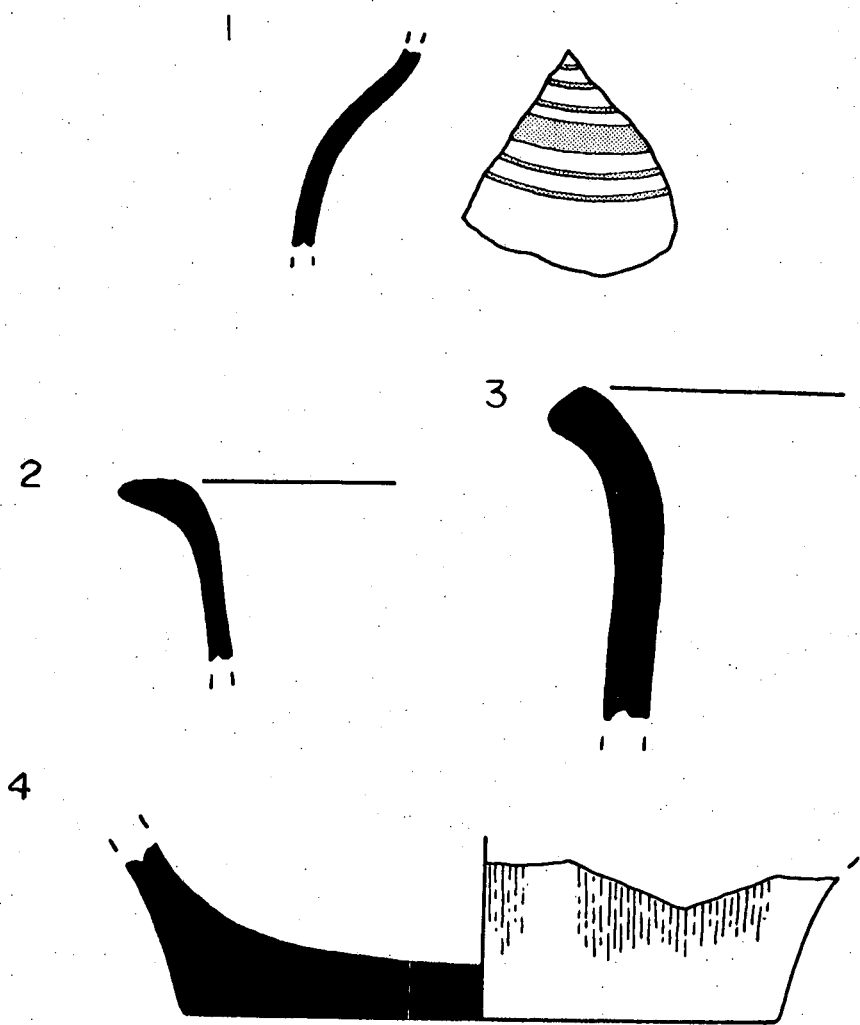
163

**Museu
Arqueològic**Diputació
de BarcelonaUE 151

- 1 - BR-86-151-13/20. Vas bicònic de ceràmica grisa ibèrica amb decoració d'estries sota el llavi i fins la carena.
- 2 - BR-86-151-63. Copa de ceràmica roja a torn ibèrica de parets molt fines.
- 3 - BR-86-151-64. Gerra de ceràmica roja a torn ibèrica.
- 4 - BR-86-151-39/33. Vas o copa de ceràmica grisa ibèrica.
- 5 - BR-86-151-21/23. Vora d'un vas bicònic de ceràmica grisa ibèrica.
- 6 - BR-86-151-28. Vora d'una gerra amb vora de coll de cigne de ceràmica grisa ibèrica.
- 7 - BR-86-151-79/80. Peu d'una gerra o bol de ceràmica roja a torn ibèrica.
- 8 - BR-86-151-78. Peu d'una gerra o bol de ceràmica roja a torn ibèrica.
- 9 - BR-86-151-81-82. Peu d'un bol o gerra de ceràmica roja a torn ibèrica.
- 10.- BR-86-151-214/219. Fons pla d'una gerra de ceràmica grollera feta a mà ibèrica.
- 11.-BR-86-151-133/136. Gerra de ceràmica feta a mà ibèrica de vora exvasada i decoració de cordó amb impresions i la superfície externa pentinada sota el cordó.
- 12.- BR-86-151-206-207. Vora d'una gerra de ceràmica grollera ibèrica feta a mà.
- 13.- BR-86-151-128/131. Vora d'una gerra de ceràmica grollera decorada amb un cordó aplicat i impresions.

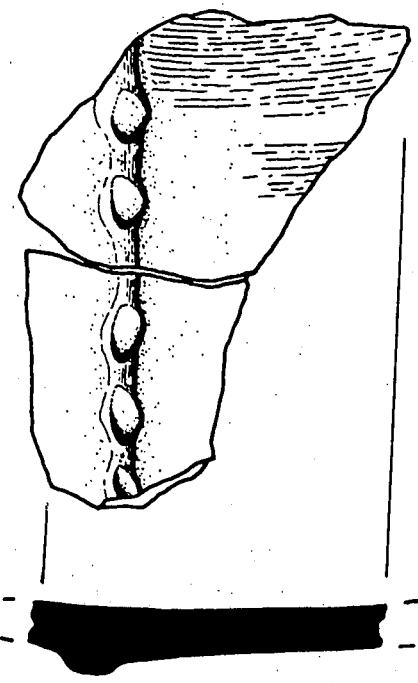
**Museu
Arqueològic**Diputació
de Barcelona

- 14.- BR-86-151-152/189. Vora d'una gerra de ceràmica grollera feta a mà ibèrica decorada amb un cordó aplicat amb impresions de forma circular.
- 15 - BR-86-151-34/36. Vora i coll d'una ampolla de ceràmica grisa ibèrica amb l'arrancament de la nansa.
- 16 - BR-86-151-65/67. Vora d'una gerra de ceràmica roja a torn ibèrica.
- 17 - BR-86-151-68. Vora d'una gerra de ceràmica a torn ibèrica.
- 18 - BR-86-151-229/231. Fragment de paret d'una ceràmica grollera ibèrica feta a mà.
- 19 - BR-86-151-110/127. Vora i paret d'una urna de ceràmica grollera ibèrica feta a mà amb decoració d'ungulacions a la paret.
- 20 - BR-86-151-240. Fragment de paret d'una ceràmica ibèrica feta a mà amb decoració d'impresions o ungulacions.
- 21 - BR-86-151-232/233. Fragment de paret d'una urna de ceràmica grollera feta a mà decorada amb un cordó aplicat amb incisions en diagonal i la superfície pentinada sota el cordó.
- 22 - BR-86-151-132/151. Gran vas d'emmagatzematge de ceràmica feta a mà amb un cordó aplicat a l'inici de l'espatlla decorat amb impresions en diagonal i pentinada tota la superfície per sota del cordó i fins la base.

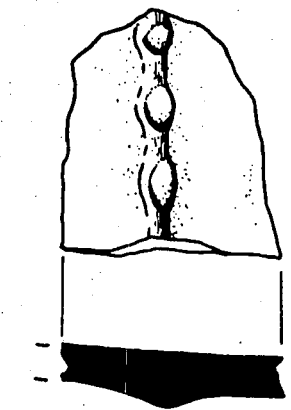


**Museu
Arqueològic**Diputació
de BarcelonaUE 159


- 1 - BR-86-159-1/3. Paret d'un ungüentari pintat amb bandes horitzontals de color groguenc. Possiblement sigui de factura grega.
- 2 - BR-86-159-4. Vora d'un vas de ceràmica grisa ibèrica.
- 3 - BR-86-159-11/12. Vora d'una urna de ceràmica grollera feta a mà ibèrica.
- 4 - BR-86-159-16. Fons d'una urna de ceràmica grollera a mà d'època ibèrica, amb restes de pentinat sobre la superfície del vas.




2



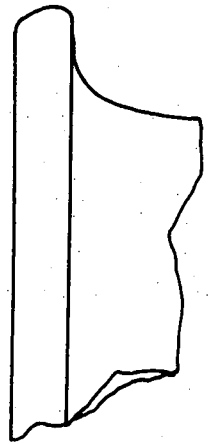
4



6



3

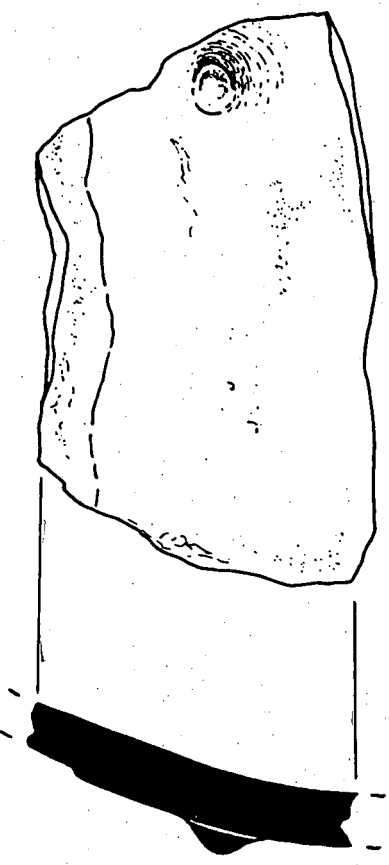


5



8

160



168



Museu
Arqueològic

Diputació
de Barcelona

UE 160

- 1 - BR-86-160-20. Fragment de paret d'un vas de ceràmica grollera feta a mà amb un mugró aplicat a la paret externa.
- 2 - BR-86-160-7. Fragment de paret d'un vas de ceràmica grollera ibèrica feta a mà decorada amb un cordó aplicat amb impresions i pentinada la superfície per sota del cordó.
- 3 - BR-86-160-11. Vora d'un bol de ceràmica grisa ibèrica.
- 4 - BR-86-160-21. Mateixa peça que BR-86-160-7.
- 5 - BR-86-160-19. Vora d'una urna de ceràmica grollera feta a mà ibèrica.
- 6 - BR-86-160-18. Vora d'una urna de ceràmica grollera feta a mà ibèrica.
- 7 - BR-86-160-17. Carena d'un vas bicònic de ceràmica roja a torn ibèrica.
- 8 - BR-86-160-12/16. Bol de ceràmica roja a torn ibèrica amb la part interna del vas i sota el llavi concretat.

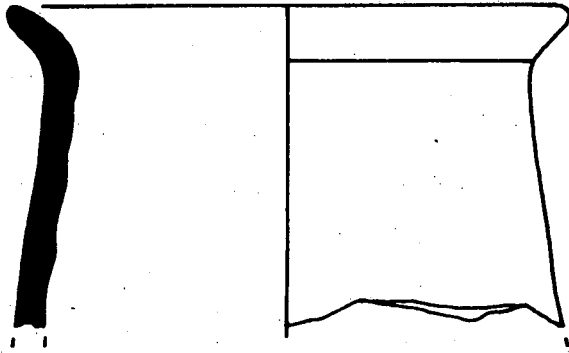
1




2



3



4






Museu
Arqueològic

Diputació
de Barcelona

UE 161

- 1 - BR-86-161-23. Vora d'una urna de ceràmica grollera ibèrica feta a mà.
- 2 - BR-86-161-1. Vora i nansa d'un skyphoi o lekanis de ceràmica àtica de vernís negre, forma Morel 433la.
- 3 - BR-86-161-3/4. Vora i cos d'un vas bicònic de ceràmica grisa ibèrica.
- 4 - BR-86-161-5. Bol de ceràmica grisa ibèrica.



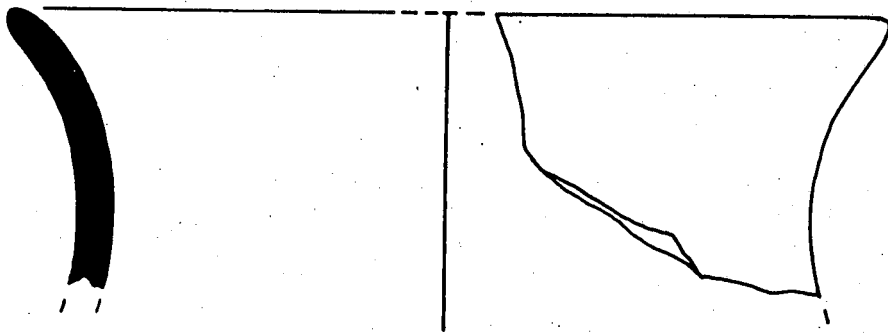


Museu
Arqueològic

Diputació
de Barcelona

UE 162

1 - BR-86-162-7. Bol de ceràmica grisa ibèrica.




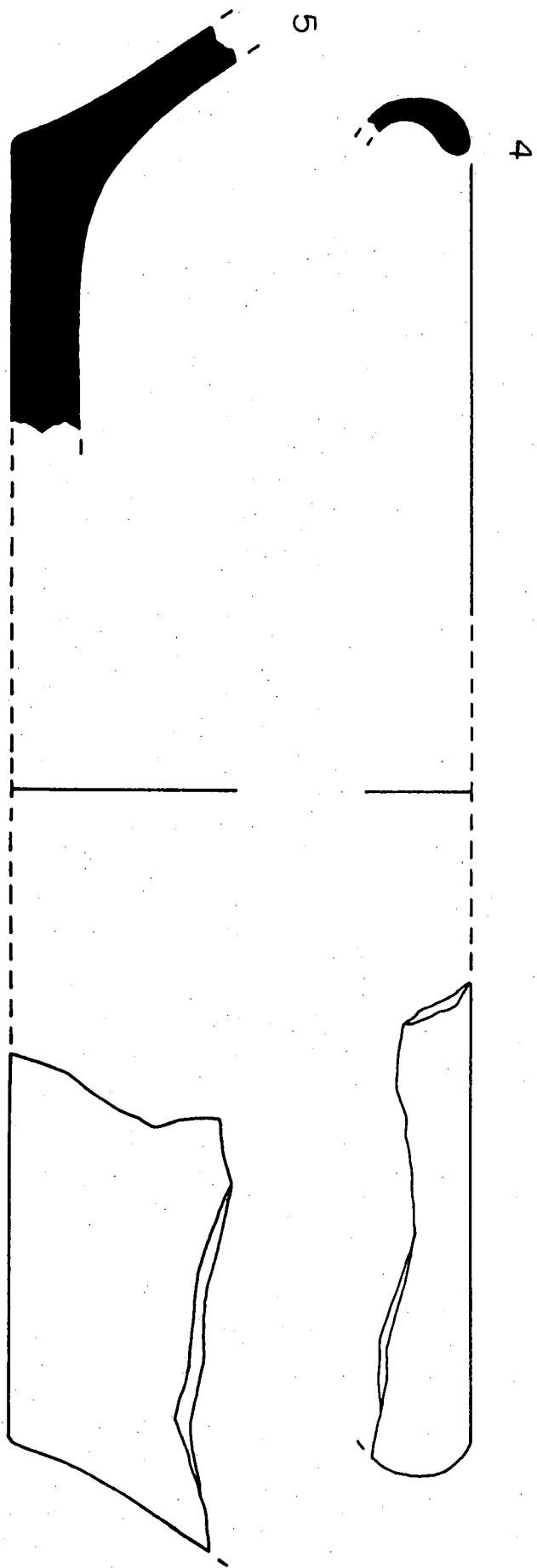


Museu
Arqueològic

Diputació
de Barcelona

UE 163

1 - BR-86-163-1/11. Vora d'una gerra de ceràmica grisa
ibèrica.







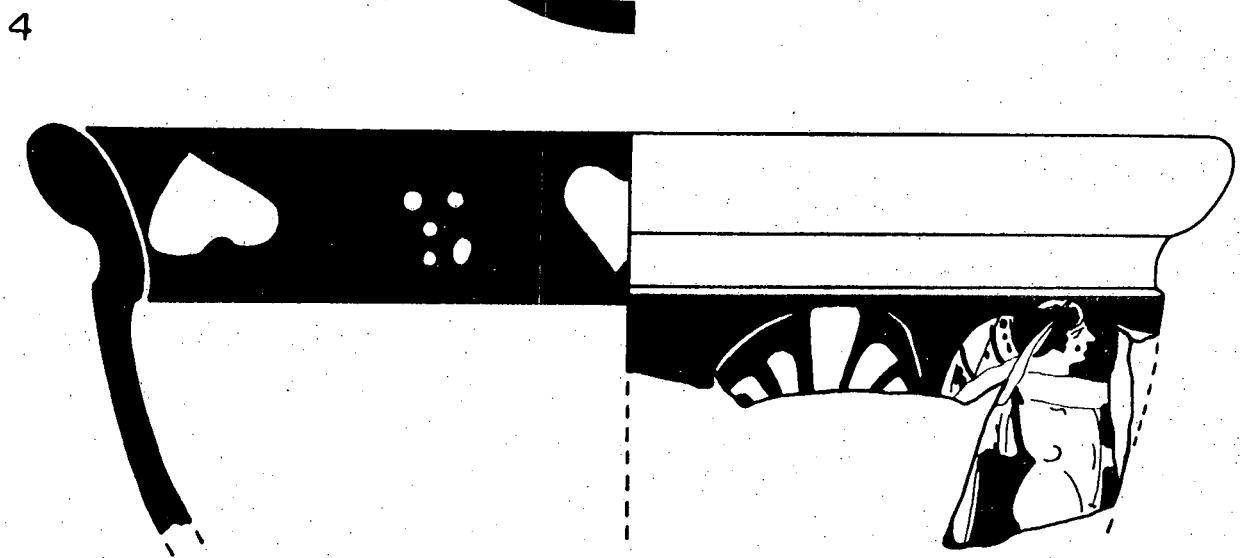
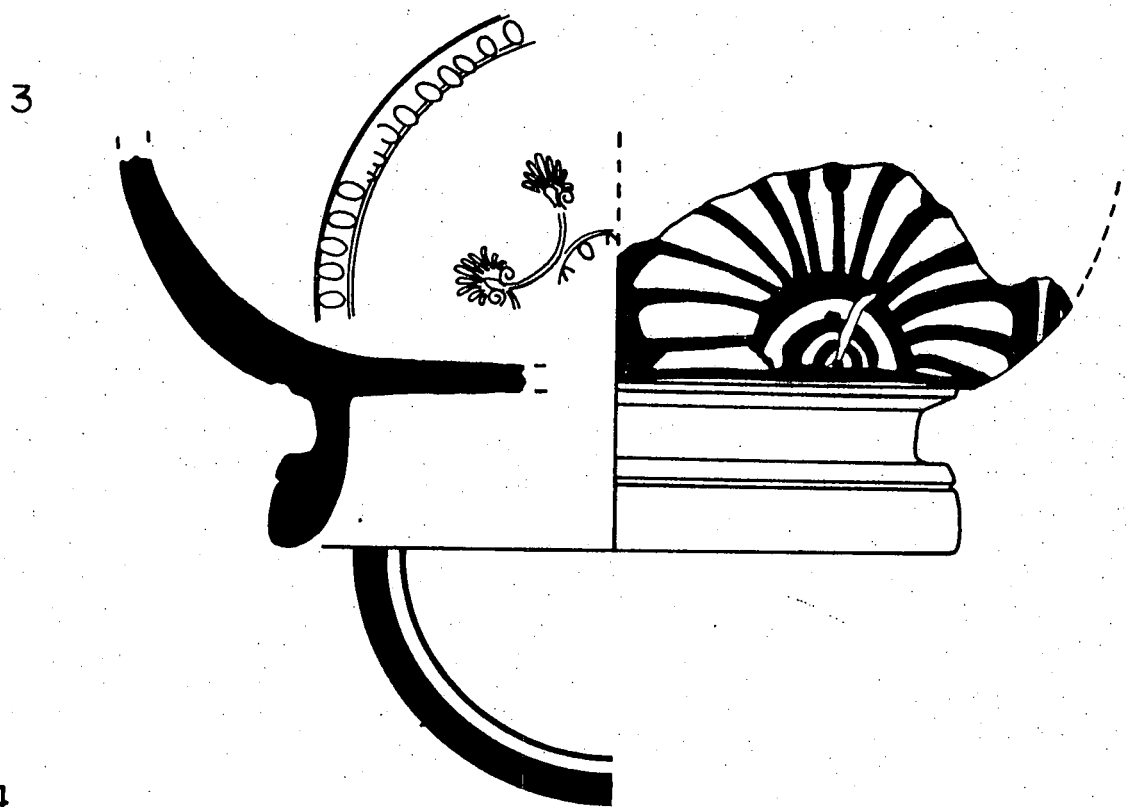
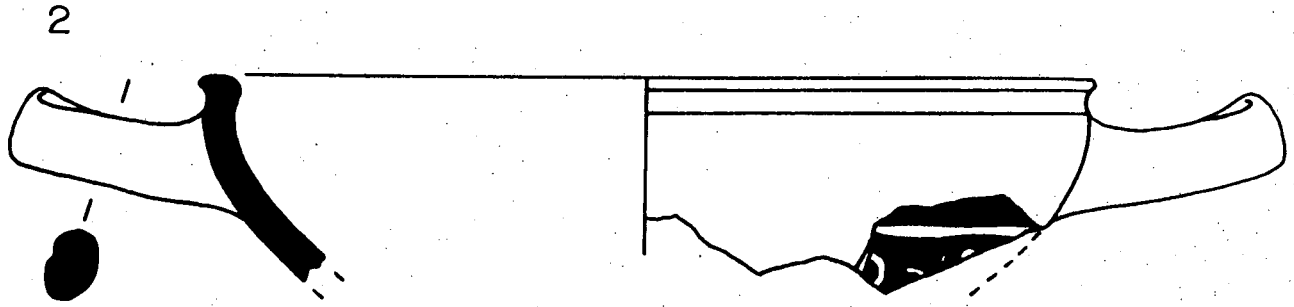
**Museu
Arqueològic**



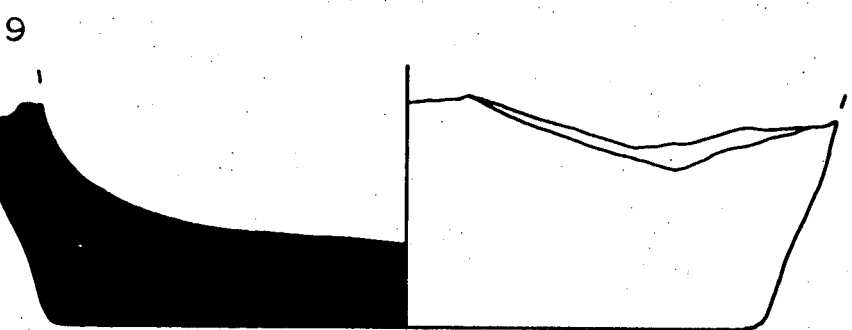
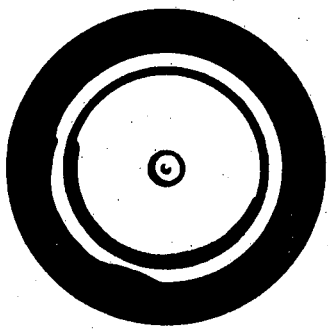
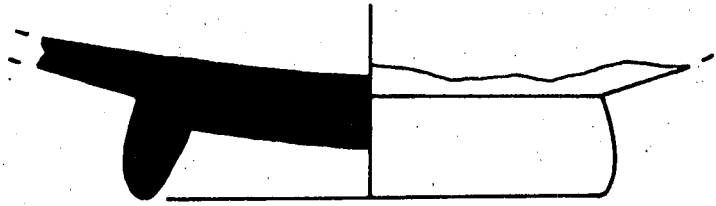

Diputació
de Barcelona

UE 164

- 1 - BR-86-164-13. Vora d'un vas o una tapadora de ceràmica grollera feta a mà ibèrica.
- 2 - BR-86-164-21. Vora bisellada i cos brunyit d'un vas de ceràmica grollera feta a mà del Bronze Final.
- 3 - BR-86-164-12. Vora d'un vas amb arrancament de nansa de ceràmica roja a torn ibèrica.
- 4 - BR-86-164-11. Vora d'un gran bol de ceràmica roja a torn ibèrica.
- 5 - BR-86-164-17. Fons pla d'una urna de ceràmica grollera feta a mà ibèrica.









Museu Arqueològic

Diputació
de Barcelona

UE 165

- 1 - BR-86-165-1/28. Copa kylix-skyphoi (o copa cotyle) de ceràmica àtica de figures roges. Llavi concau amb ruptura de corba marcada. Dues nanses per sobre del nivell del llavi. Peu alt, lleugerament concau per la banda interior i motllurat a l'exterior. Peu reservat. Decoració: per la banda interna del llavi, una sanefa de fulles d'heura unides per branques i fruits amb pintura blanca? a l'exterior del vas, un personatge masculí mirant a la dreta, davant seu, una estrígila o bastó que segurament portaria un segon personatge enfrontat al primer. entre ambdós personatges, un cercle amb creu incisa i quatre punts al angles. En una altra part del vas, la part inferior, es pot veure un personatge femení sentat cap a la dreta i vestit amb una túnica. A banda i banda de les nanses, cercles concèntrics. La part inferior de la copa està també decorada amb palmetes pintades. El fons intern està decorat per dos cercles centrals incisos amb impresions d'oves al centre. Fora d'ell, quatre de les sis palmetes originals impreses i entrellaçades, envoltades per sis cercles incisos i, entre ells, oves impreses. Datable darrer 1/4 s. IV a.n.e.

- 2 - BR-86-165-81. Kylix de ceràmica àtica de figures roges. Llavi arrodonit i lleugerament exvasat, nanses horitzontals per sota el nivell de la vora.

- 3 - BR-86-165-29/44. Peu de Kylix-Skyphoi. Peu alt, lleugerament concau per la banda interna i motllurat a l'externa. Peu reservat. Ceràmica àtica de figures roges. Decoració inferior externa composta per motius de palmetes. La decoració interna del fons està formada per dos cercles centrals decorats amb oves simples. Al voltant exterior dels cercles trobem dues palmetes conservades entrellaçades envoltades per quatre cercles incisos i oves impreses entre ells. Datable al darrer quart del segle IV.

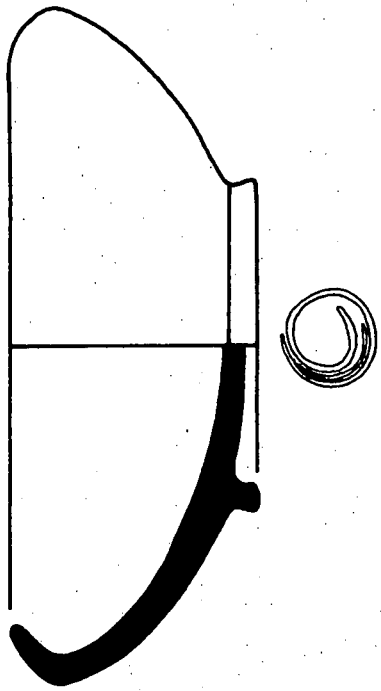


Museu Arqueològic

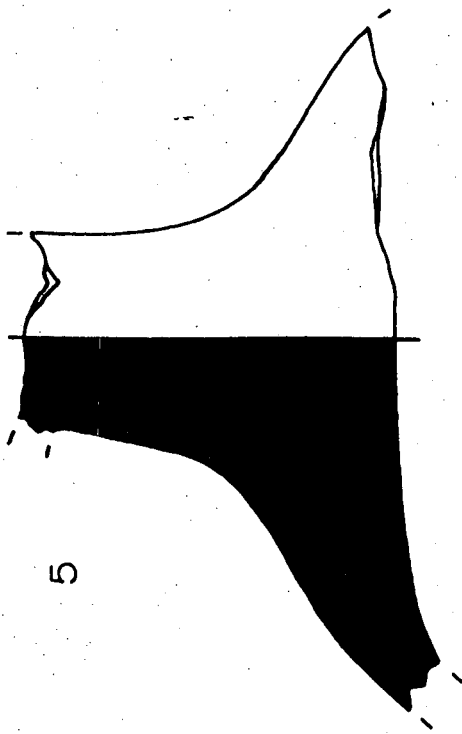
Diputació
de Barcelona

- 4 - BR-86-165-29/44. Copa Kylix-Skyphoi de ceràmica àtica de figures roges. La decoració interna de la vora està formada per una cenefa de fulles d'heura unides per branques i fruits amb pintura blanca. La decoració externa consta d'una gran palmeta possiblement propera a una nansa i un personatge masculí nu alat. Datable al darrer quart del segle IV a.n.e.
- 5 - BR-86-165-45/46. Peu d'un kylix de ceràmica àtica. Peu concav. Decoració interior impresa d'oves i palmets de disposició radial. El cercle central -amb dues línies incises- està decorat tant sols per oves. Datable al darrer quart del segle IV a.n.e.
- 6 - BR-86-165-48. Paret d'un kylix-skyphoi de ceràmica àtica de figures roges decorat a la part externa de la superfície amb un personatge masculí nu i alat, possiblement un eros. Datable al darrer quart del segle IV a.n.e.
- 7 - BR-86-165-47. Paret d'un vas (possiblement un Kylix-skyphoi) de ceràmica àtica de figures roges. Decorat a la part externa de la superfície amb un personatge femení assegut cap a l'esquerra i part d'un personatge masculí nu també assegut o estirat. Datable vers el darrer quart del segle IV a.n.e.
- 8 - BR-86-165-49. Paret d'un vas de ceràmica àtica de figures roges decorat a la paret amb una gran palmeta. Datable vers el darrer quart del segle IV a.n.e.
- 9 - BR-86-165-103. Fons pla d'una urna de ceràmica grollera ibèrica feta a mà.
- 10 - BR-86-165-97. Vora bisellada i part del cos d'un vas de ceràmica grollera feta a mà del Bronze Final i decorada sota la vora per la superfície externa amb dues bandes horitzontals d'acanalats
- 11 - BR-86-165-50. Paret d'un vas de ceràmica àtica de figures roges decorat a la paret amb una gran palmeta. Datable vers el darrer quart del segle IV a.n.e.

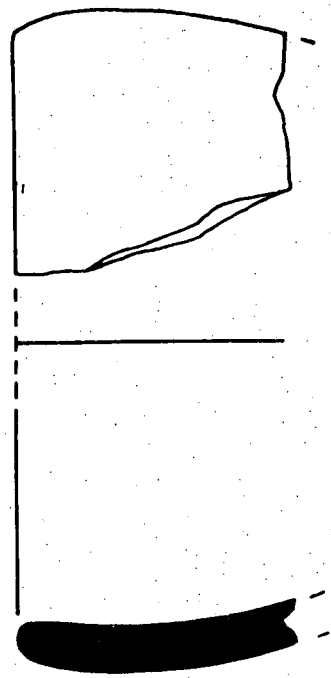
3



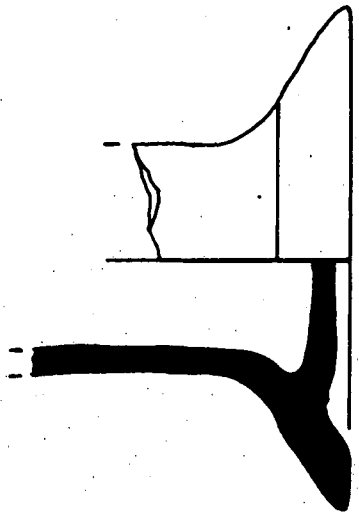
5



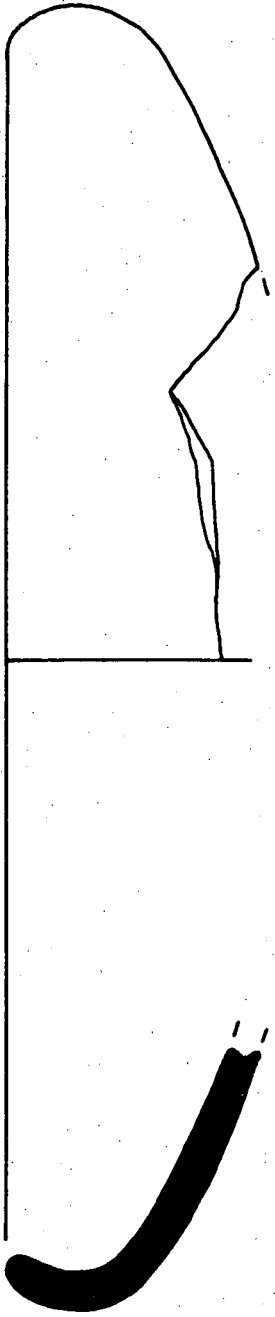
7



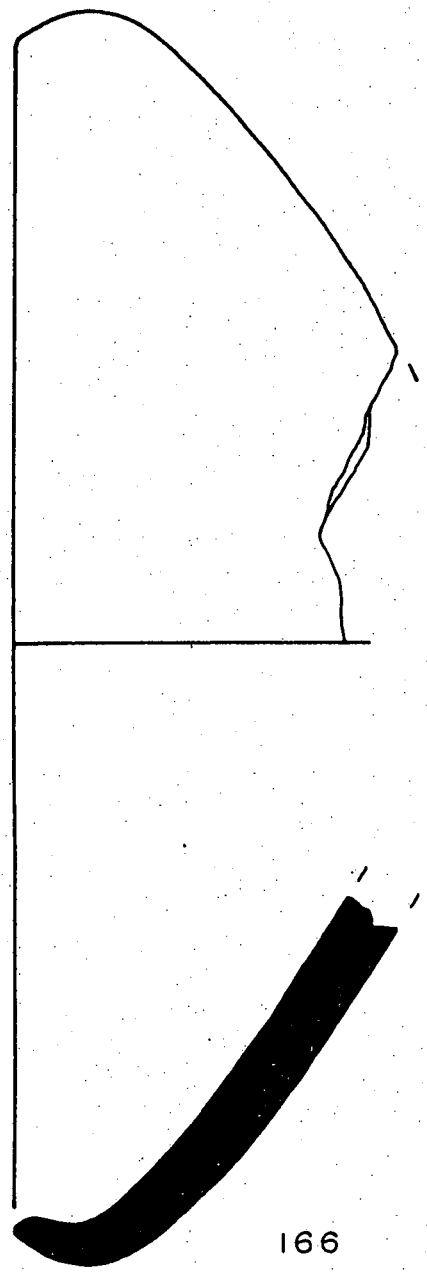
2



4

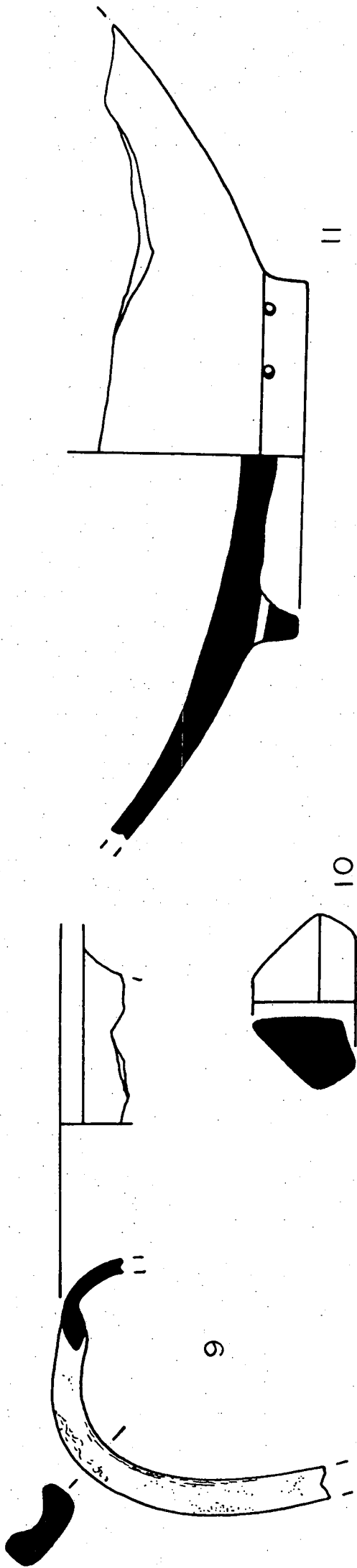



6

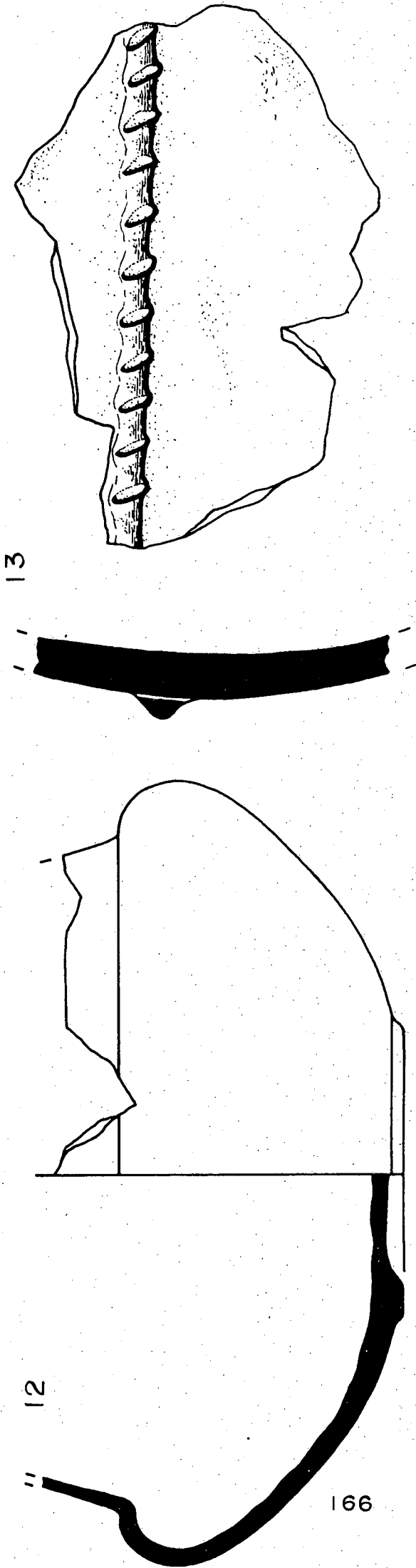


166

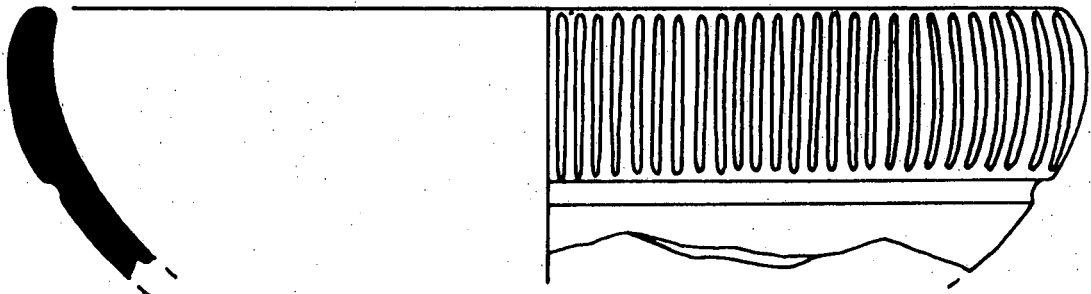
183



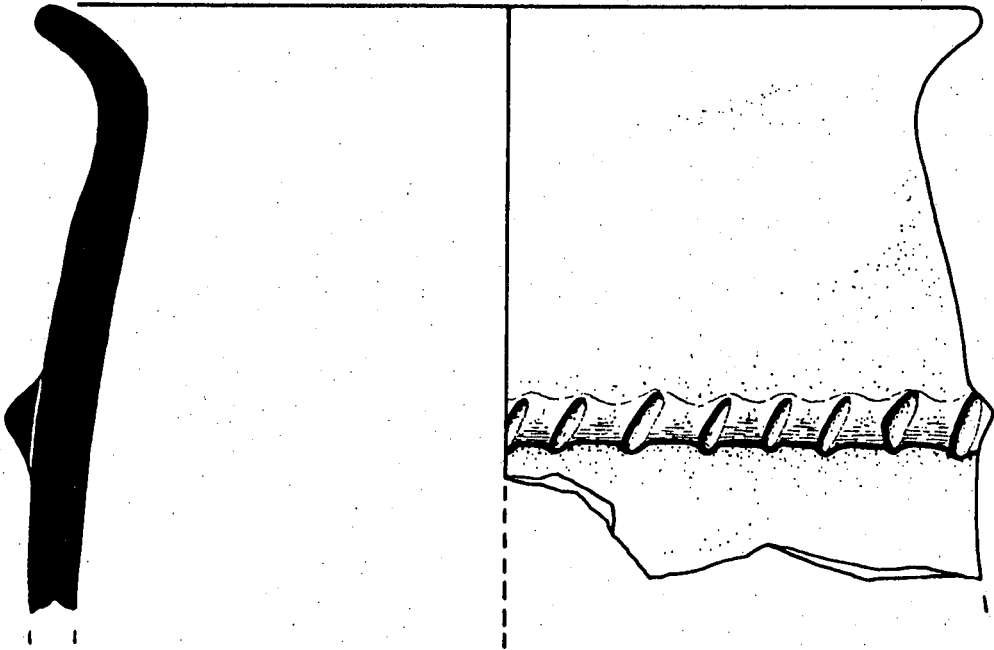
11



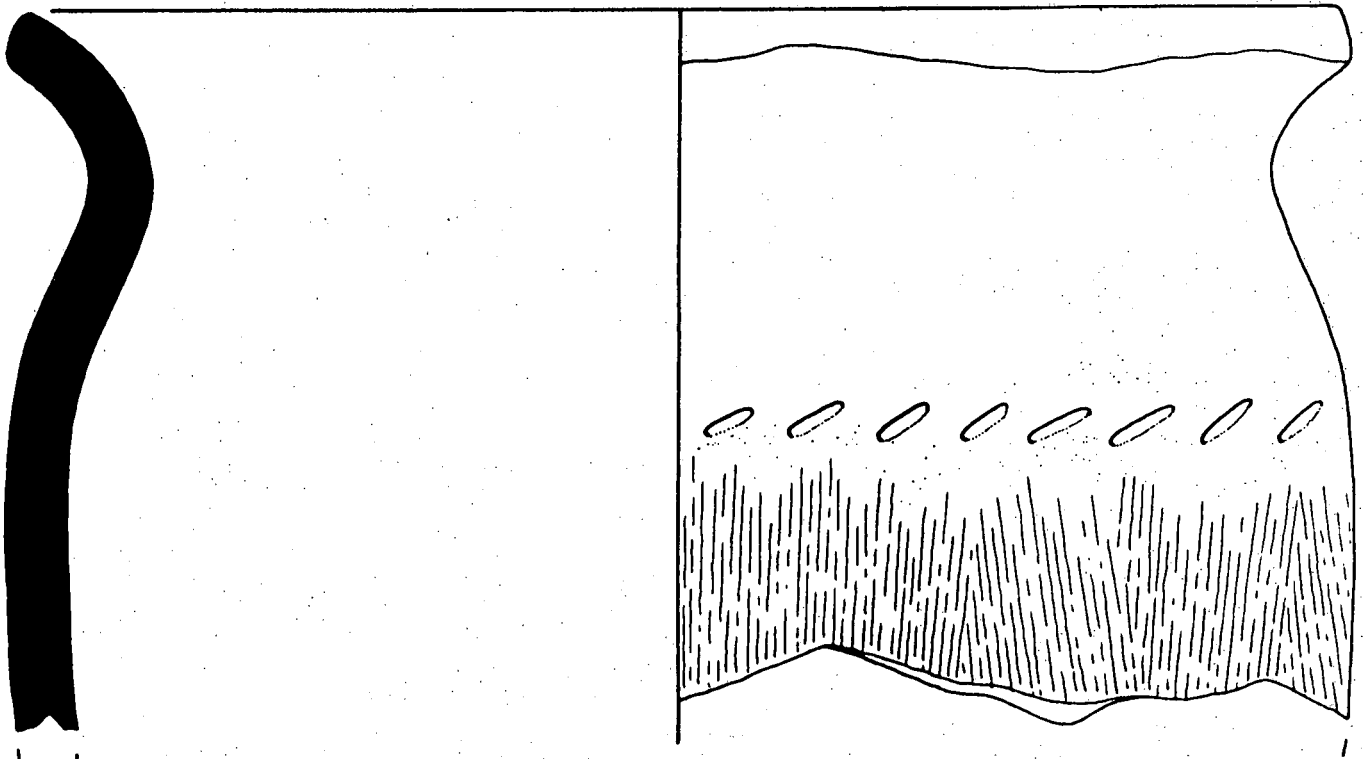
14



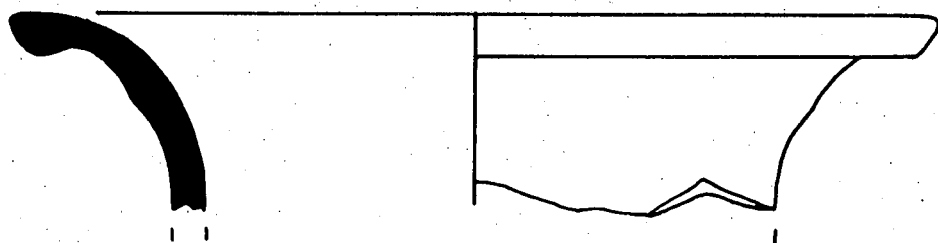
15



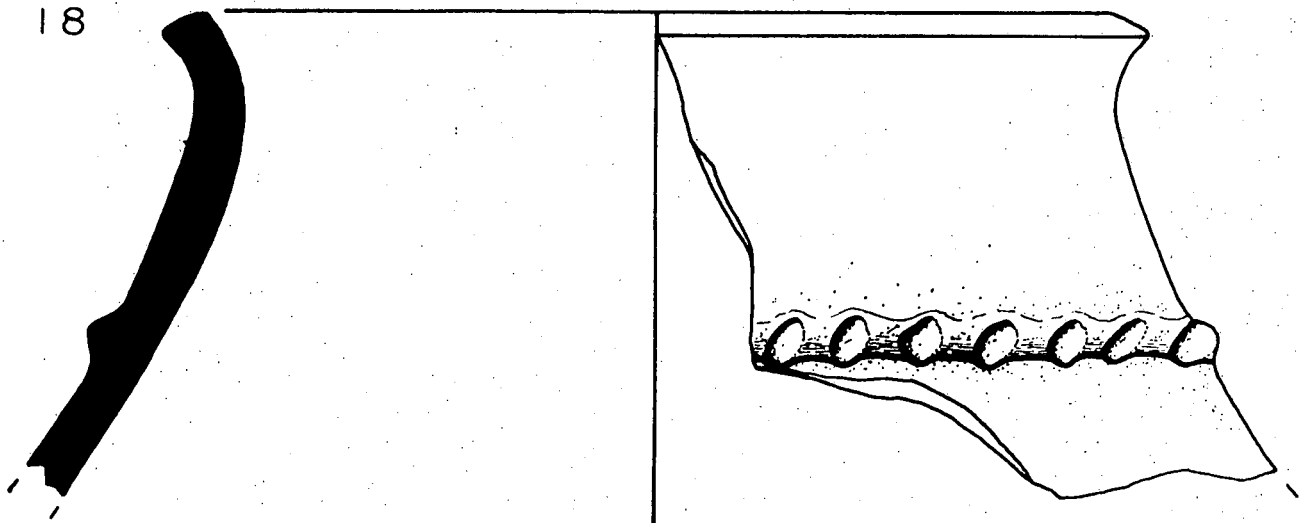
16



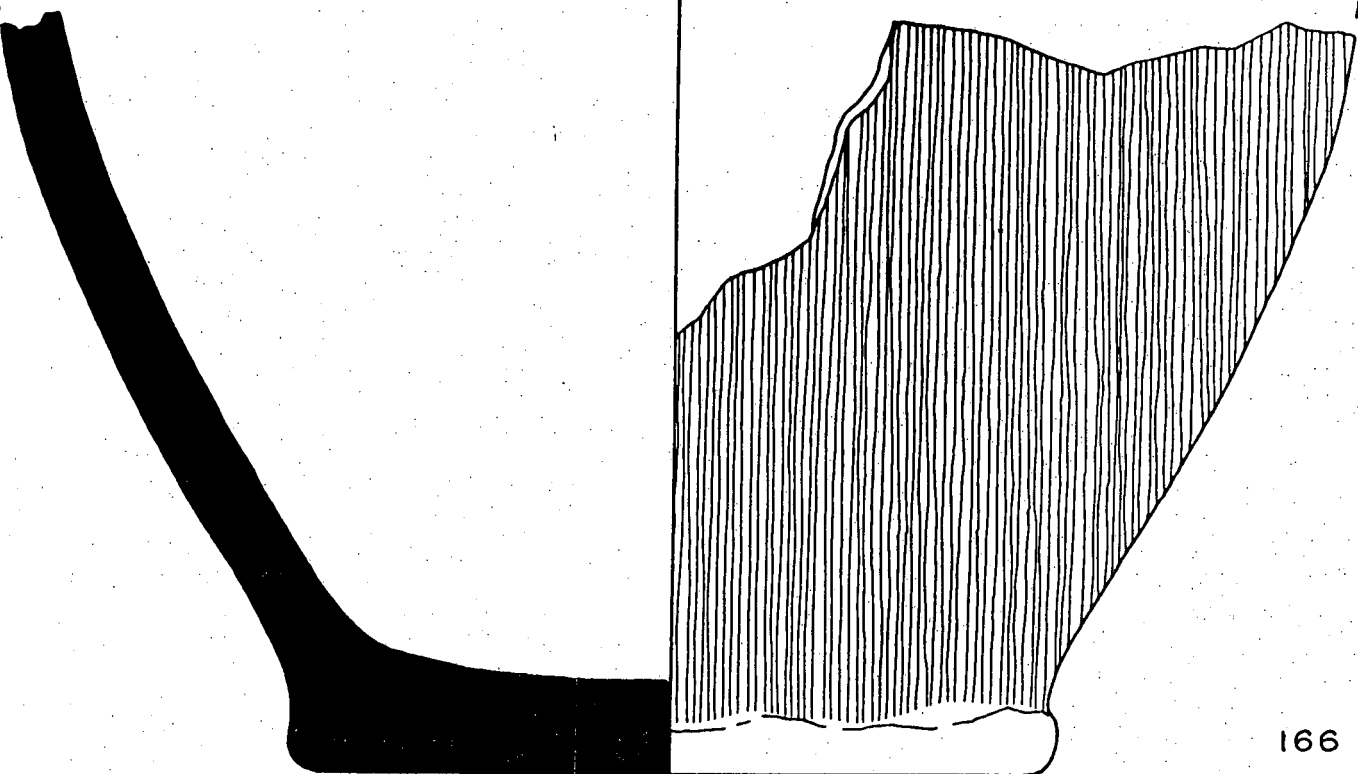
17



18



19



166


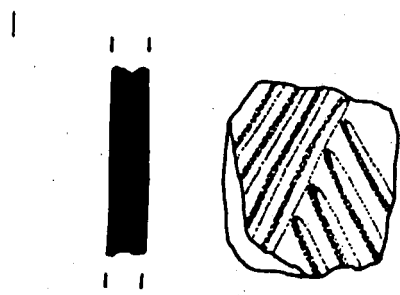
186

**Museu
Arqueològic**Diputació
de BarcelonaUE 166

- 1 - BR-86-166-125/140. Bol de ceràmica grisa ibèrica de peu molt alt.
- 2 - BR-86-166-173. Peu d'una copa de ceràmica roja a torn ibèrica.
- 3 - BR-86-166-7/12. Bol de ceràmica grisa ibèrica amb incisions a la cara externa del fons fetes després de la cocció.
- 4 - BR-86-166-. Bol de ceràmica roja a torn ibèrica.
- 5 - BR-86-166-. Tapadora de ceràmica grollera feta a mà ibèrica.
- 6 - BR-86-166-. Bol de ceràmica grisa ibèrica.
- 7 - BR-86-166-245. Petit vas de ceràmica grollera ibèrica feta a mà.
- 8 - BR-86-166-228/231. Tapadora de ceràmica grollera ibèrica feta a mà.
- 9 - BR-86-166-167/168. Vora i nansa d'un vas bicònic de ceràmica grisa ibèrica.
- 10 - BR-86-166-349. Fusaiola d'argila cuita.
- 11 - BR-86-166-73/75. Peu d'un bol o una gerra de ceràmica grisa ibèrica amb dues perforacions a la base segurament per a ser penjades.
- 12 - BR-86-166-67/72. Fons i carena d'una gerra de ceràmica grisa ibèrica.
- 13 - BR-86-166-212. Fragment de paret d'una urna de ceràmica grollera ibèrica feta a mà i decorada amb un cordó amb impresions en diagonal.

**Museu
Arqueològic**Diputació
de Barcelona

- 14 - BR-86-166-1/6. Bol de ceràmica campaniana A antiga. Forma Morel 2544 dl/fl / Lamboglia 24B/25B. Decoració de falsos gallons per sota del llavi. Datable en el s. II a.n.e.
- 15 - BR-86-166-195/211. Urna de ceràmica grollera ibèrica feta a mà amb un cordó aplicat a la paret i decorat amb impresions en diagonal.
- 16 - BR-86-166-185/194. Urna de ceràmica grollera ibèrica feta a mà decorada amb impresions a la paret i amb la superfície per sota de la decoració pentinada.
- 17 - BR-86-166-161/164. Vora d'una gerra de ceràmica roja a torn ibèrica.
- 18 - BR-86-166-213. Urna de ceràmica grollera ibèrica feta a mà decorada amb un cordó amb impresions de forma arrodonida.
- 19 - BR-86-166-246/248. Fons i paret d'una urna de ceràmica grollera ibèrica feta a mà amb la superfície externa pentinada.




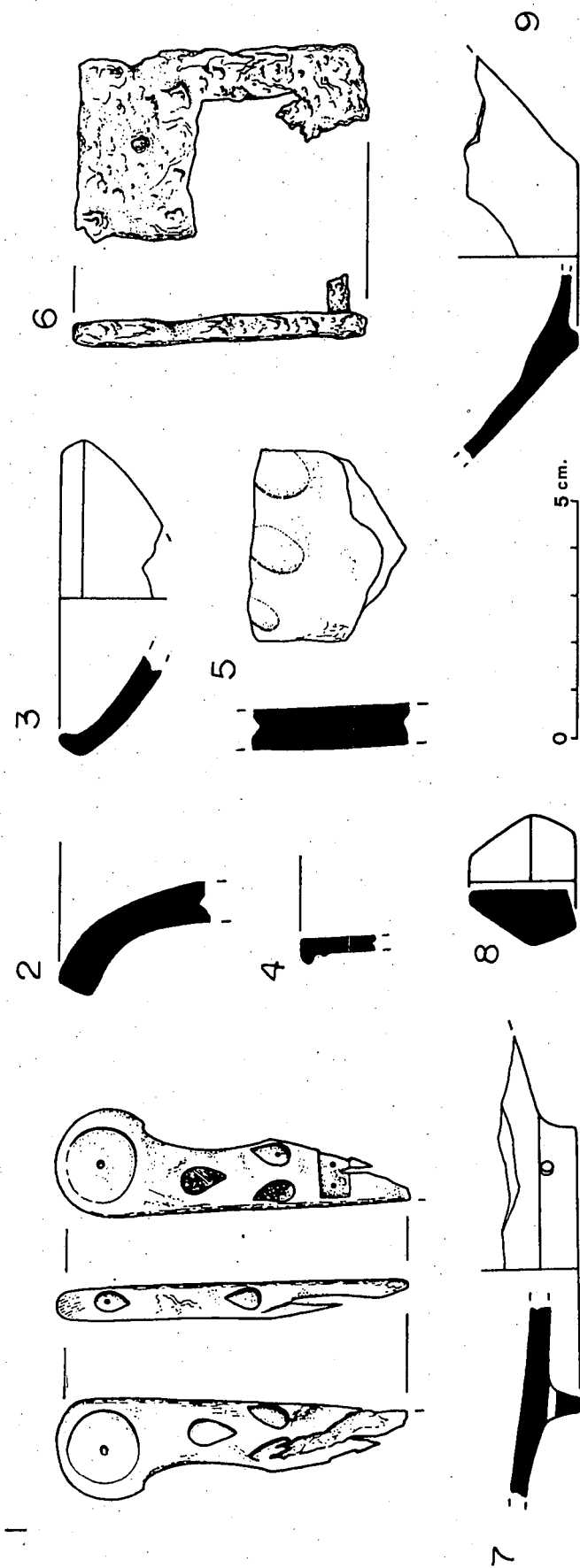


Museu
Arqueològic

Diputació
de Barcelona

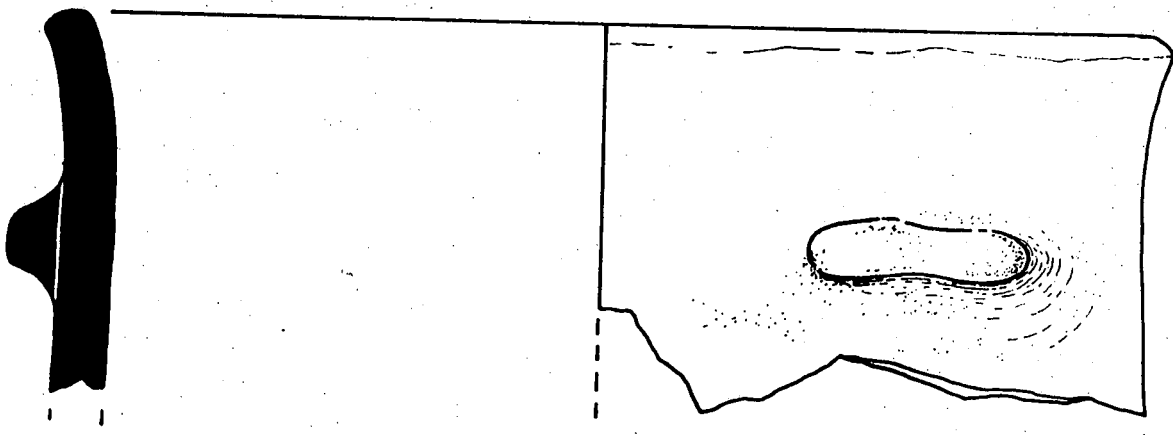
UE 167

- 1 - BR-86-167-8. Fragment de paret de ceràmica grollera feta a mà del Bronze Final amb decoració d'acanalats disposats en diagonal formant triangles i en grups de quatre.
- 2 - BR-86-167-4/7. Fragment de paret de ceràmica grollera feta a mà del Bronze Final amb decoració d'una banda de 3 acanalats horitzontals sobre els que es recolzen 2 bandes d'acanalats en diagonal formant triangles.



**Museu
Arqueològic**Diputació
de BarcelonaUE 168

- 1 - BR-86-168-46. Màneg de ganivet d'os amb incrustacions de fusta i metall a les dues cares i al llom en forma de gotes. L'extrem distal és de forma arrodonida, amb un rebaix circular a cada una de les cares, que possiblement hagués contingut algun tipus d'incrustació de fusta, metall o pedra.
- 2 - BR-86-168-5/7. Vora d'un vas bicònic de ceràmica grisa ibèrica.
- 3 - BR-86-168-22. Petit bol de ceràmica roja a torn.
- 4 - BR-86-168-1. Vora d'un vas àtic de vernís negre, forma Morel 2681 al /Lamboglia 22. Datable a la primera $\frac{1}{2}$ o $\frac{1}{2}$ del segle IV a.n.e.
- 5 - BR-86-168-44. Fragment de paret de ceràmica grollera feta a mà ibèrica amb decoració d'impresions circulars.
- 6 - BR-86-168-48. Placa de ferro de planta rectangular amb claus de ferro. Possible aplic.
- 7 - BR-86-168-11. Peu de ceràmica grisa ibèrica amb perforació a la base, possiblement per a ser penjada.
- 8 - BR-86-168-45. Fusaiola de fang cuit.
- 9 - BR-86-168-12/13. Peu de vas bicònic de ceràmica grisa ibèrica.
- 10 - BR-86-168-38/40. Vora i paret d'una gran urna amb decoració de cordó amb impresions de ceràmica grollera ibèrica a mà.



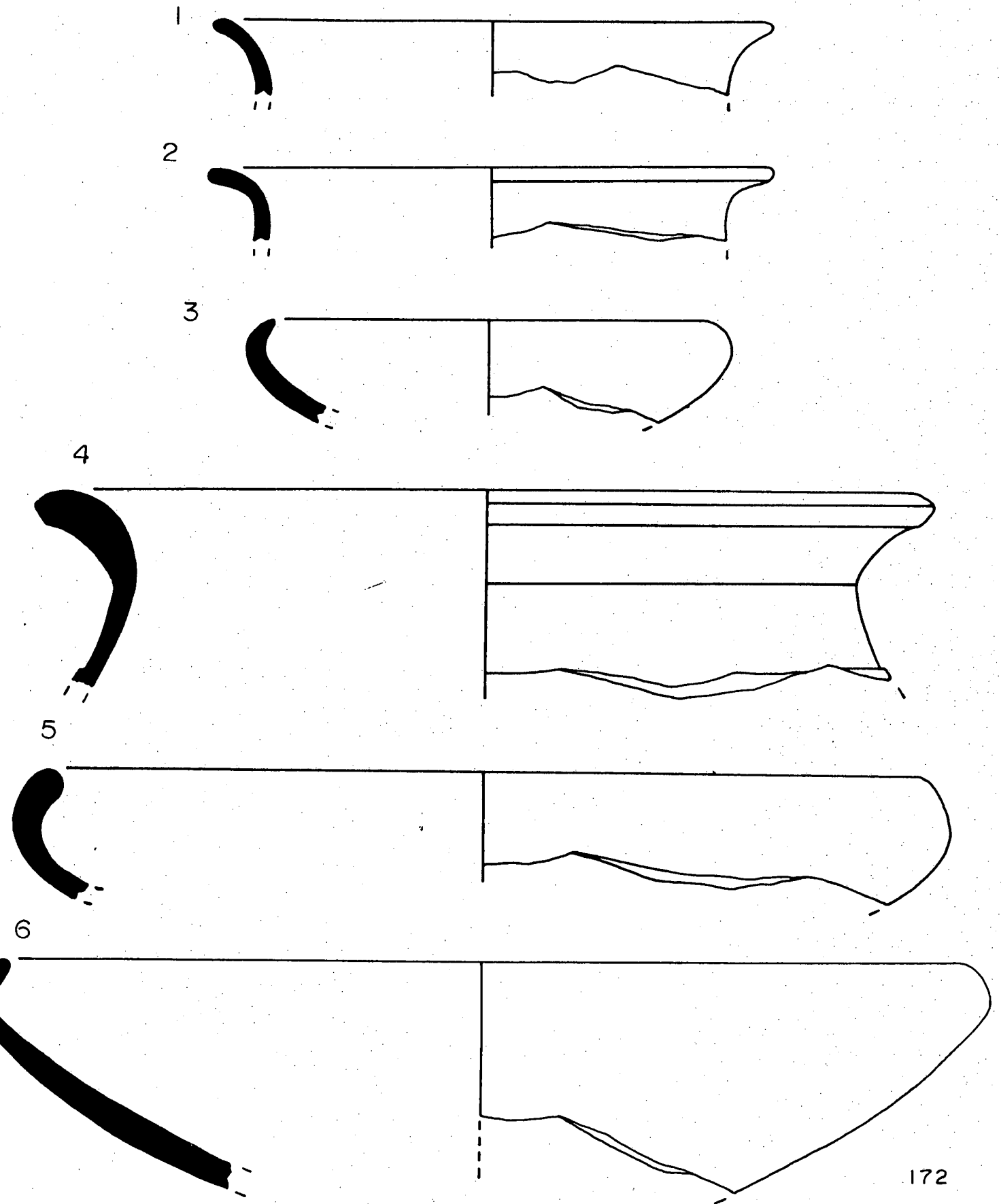


**Museu
Arqueològic**

Diputació
de Barcelona

UE 169

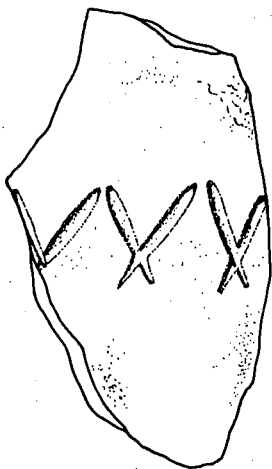
- 1 - BR-86-169-15/35. Gerra de ceràmica feta a mà ibèrica decorada amb un mugró aplicat a la paret externa del vas.



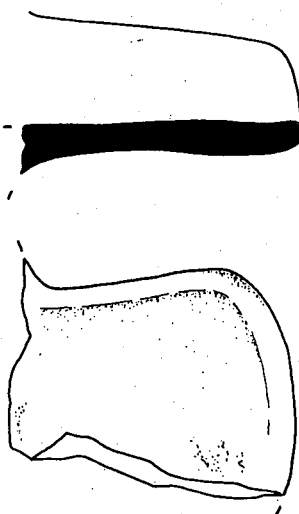
7



8



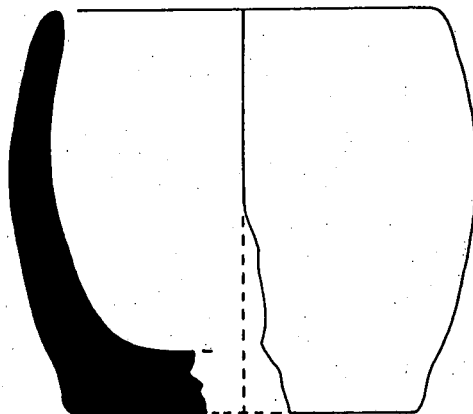
9



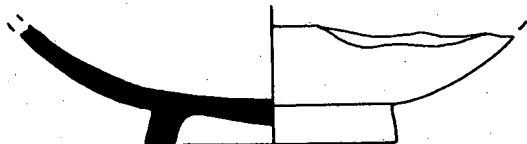
10

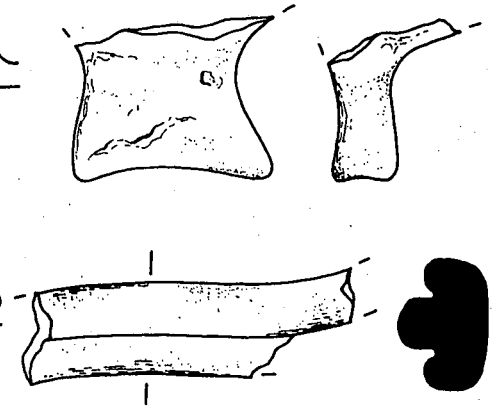
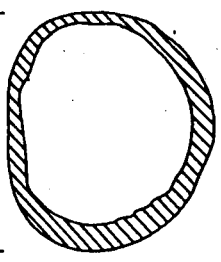
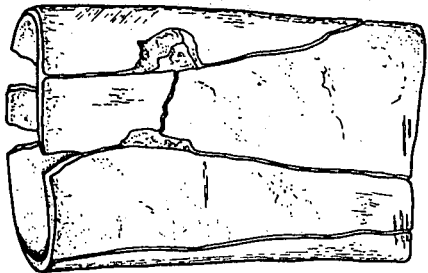



12

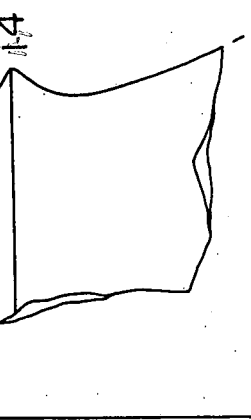
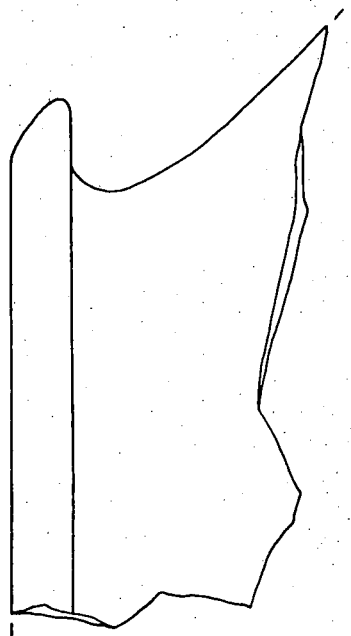
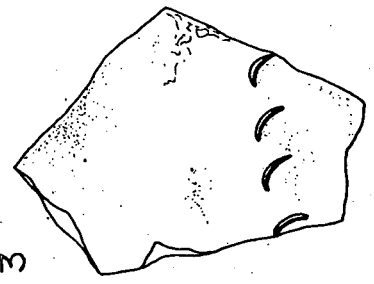


11







5 cm.
0




19




20



21



22



172



Museu
Arqueològic

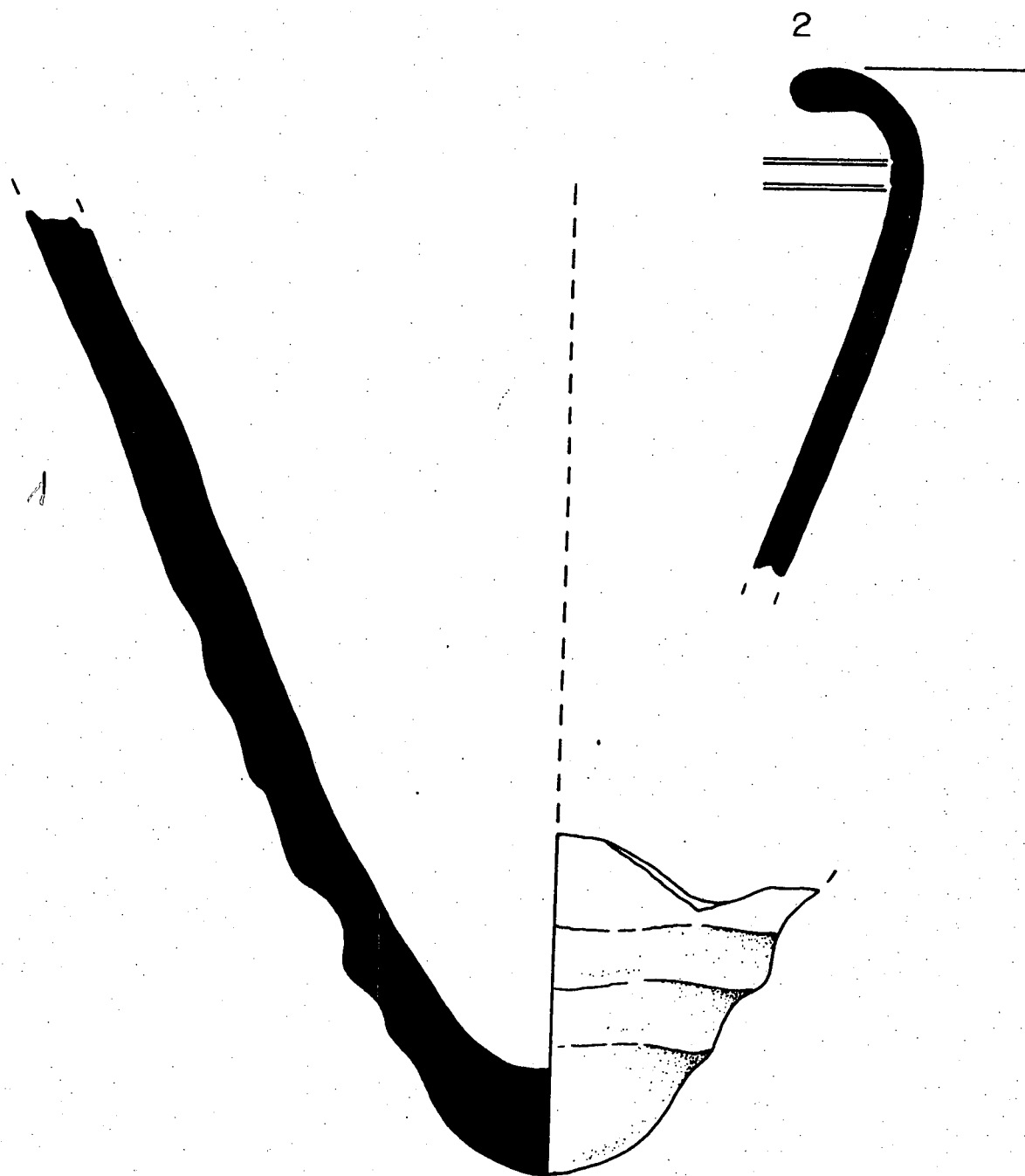
Diputació
de Barcelona

UE 172

- 1 - BR-86-172-6. Vora exvasada d'un vaset bicònic de ceràmica grisa ibèrica.
- 2 - BR-86-172-9/10. Vora d'un vas bicònic de ceràmica grisa ibèrica.
- 3 - BR-86-172-17/20. Bol de ceràmica grisa ibèrica.
- 4 - BR-86-172-51. Gerra de ceràmica roja a torn ibèrica.
- 5 - BR-86-172-8. Bol de ceràmica grisa ibèrica.
- 6 - BR-86-172-7. Bol de ceràmica grisa ibèrica.
- 7 - BR-86-172-207. Fusaiola de fang cuit.
- 8 - BR-86-172-197/198. Paret d'una urna de ceràmica grollera ibèrica feta a mà i decorada amb impresions de línies en diagonal entrecreuant-se.
- 9 - BR-86-172-63. Bec-versador d'una gran gerra de ceràmica roja a torn ibèrica.
- 10 - BR-86-172-4/5. Petit bol sencer de ceràmica grisa ibèrica.
- 11 - BR-86-172-26/28. Peu de gerra o bol de ceràmica grisa ibèrica.

**Museu
Arqueològic**Diputació
de Barcelona

- 12 - BR-86-172-127/135. Petit vas pràcticament sencer de ceràmica grollera ibèrica fet a mà.
- 13 - BR-86-172-1. Vas àtic de vernís negre, forma Morel 2681 al.
- 14 - BR-86-172-175. Vora d'una gerra de ceràmica grollera ibèrica feta a mà.
- 15 - BR-86-172-45. Paret d'un colador de ceràmica grisa ibèrica.
- 16 - BR-86-172-74. Nansa de triple cordó d'una gerra de ceràmica grisa ibèrica.
- 17 - BR-86-172-177. Aplic d'un vas de ceràmica grollera ibèrica feta a mà.
- 18 - BR-86-172-124. Vora d'una tapadora de ceràmica grollera ibèrica feta a mà.
- 19 - BR-86-172-60. Vora d'un vas de ceràmica roja a torn ibèrica.
- 20 - BR-86-172-54. Vora d'una gerra de ceràmica roja a torn ibèrica.
- 21 - BR-86-172-52/53. Vora d'una gerra de ceràmica roja a torn ibèrica amb una perforació a la paret, sota la vora.
- 22 - BR-86-172-148/164. Gran vas de ceràmica grollera ibèrica feta a mà.
- 23 - BR-86-172-184. Fragment de paret d'un vas de ceràmica groller ibèrica feta a mà amb decoració d'ungulacions.
- 24 - BR-86-172-206. Os treballat, possible mànec o eina. Fragment de diàfisi d'os llarg, polit per la cara interna i externa, sense cap tipus de perforació de les parets laterals.



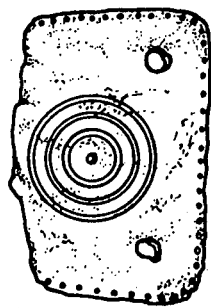


Museu
Arqueològic

Diputació
de Barcelona

UE 173

- 1 - BR-86-173-1. Piu d'àmfora púnica. Argila de color rosat, porosa, amb engalba exterior de color ocre. Estries a la part inferior del piu.
- 2 - BR-86-173-3. Vora d'una gerra amb estries sota el llavi de ceràmica roja a torn ibèrica.



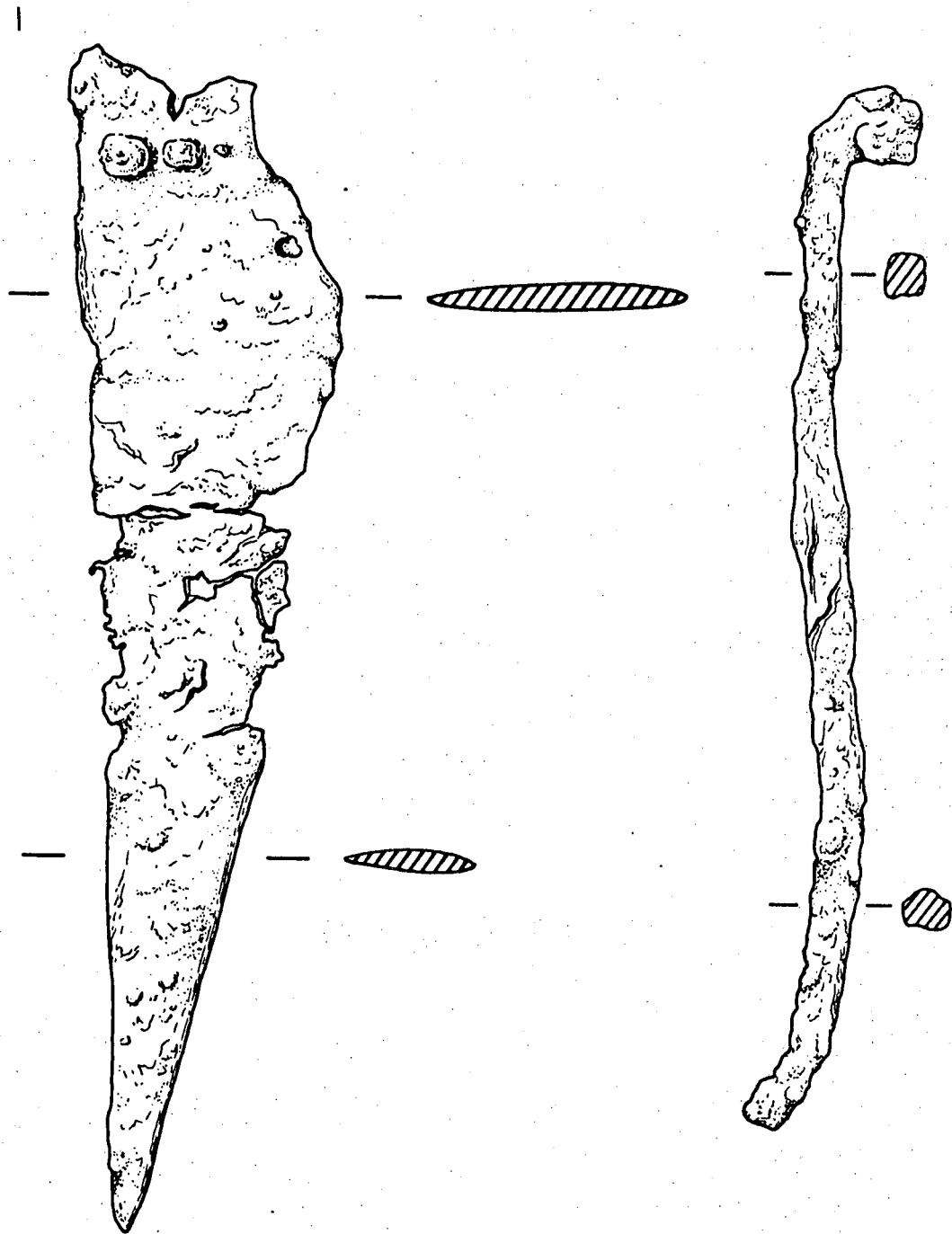


Museu
Arqueològic

Diputació
de Barcelona

UE 174

1 - BR-86-174-2. Civella de cinturó de bronze amb decoració de cercles concèntrics a la part central de la placa.




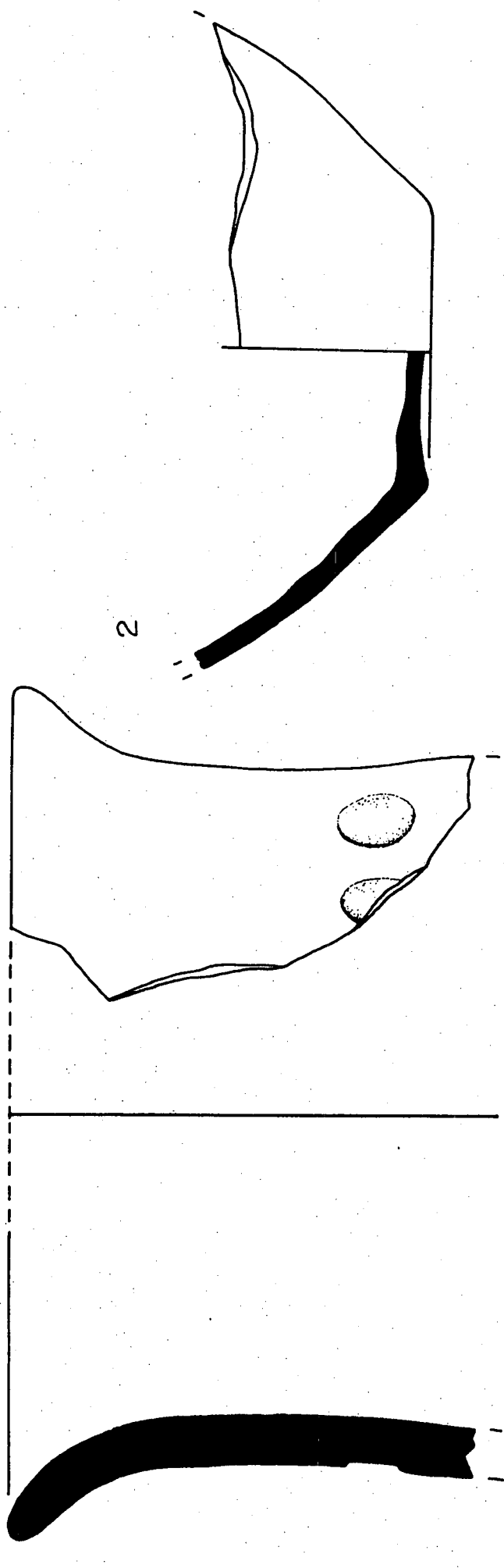


**Museu
Arqueològic**

Diputació
de Barcelona

UE 176

- 1 - BR-86-176-8. Punyal de ferro del qual se'n conserva la fulla i, a la part superior, els petits claus que la subjectarien a un mànec.



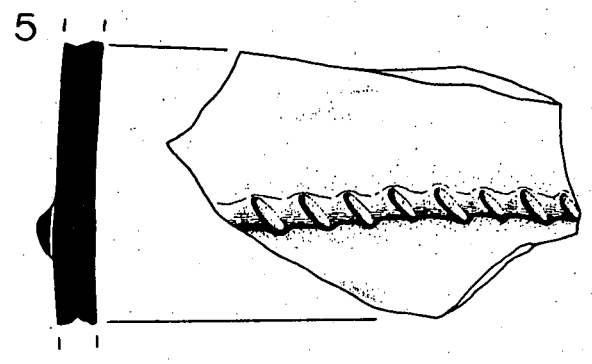
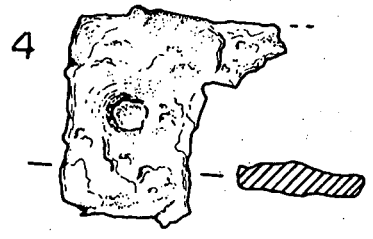
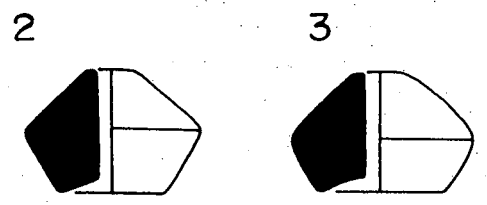
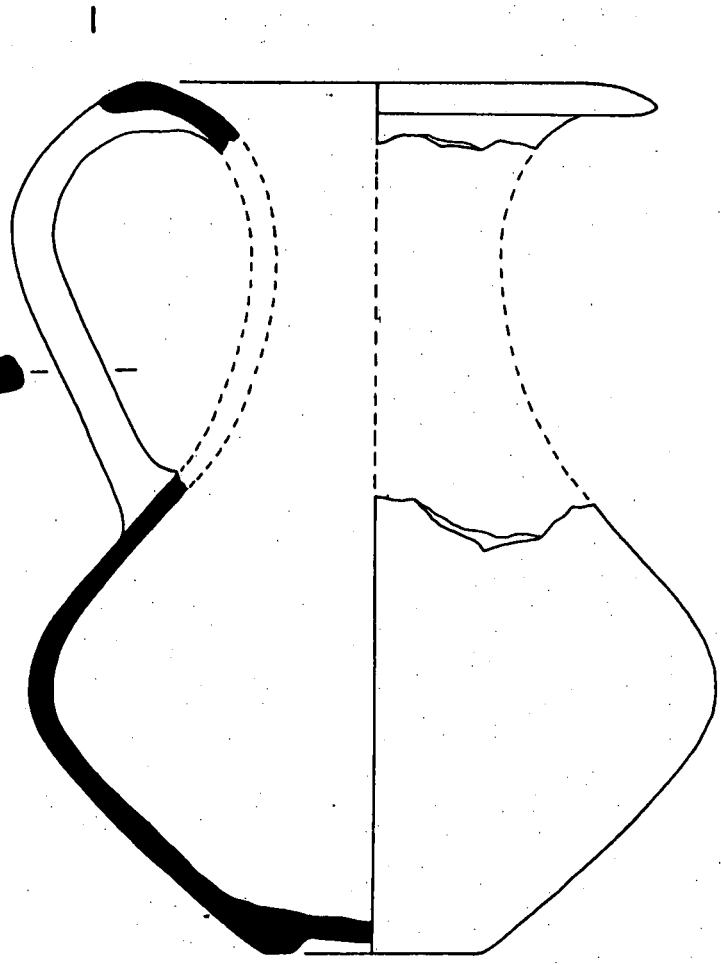


**Museu
Arqueològic**

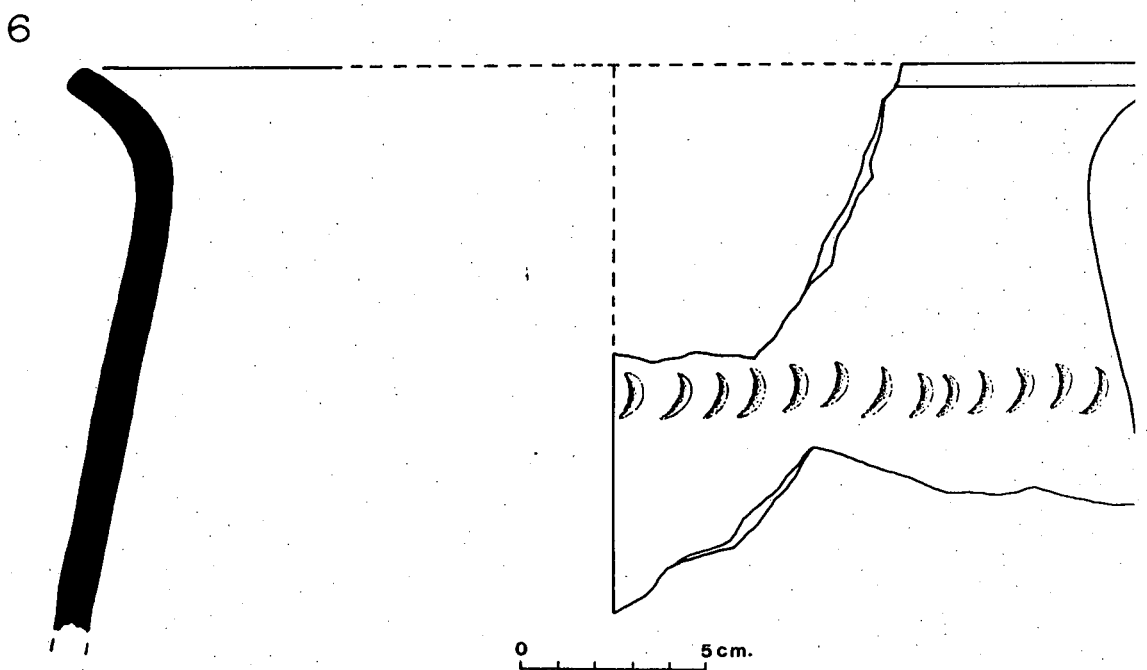
Diputació
de Barcelona

UE 179

- 1 - BR-86-179-12/15. Vas de ceràmica grollera ibèrica feta a mà decorada amb impresions de forma circular a la paret externa.
- 2 - BR-86-179-2/3. Fons de ceràmica grisa ibèrica, possiblement d'un vas bicònic.
- 3 - BR-86-179-9. Bol de gran tamany de ceràmica roja a torn ibèrica.



0 5 cm.



0 5 cm.




Museu
Arqueològic

Diputació
de Barcelona

UE 180


- 1 - BR-86-180-1/32. Gerra bicònica de perfil quasi sen-
cer en ceràmica grisa ibèrica.
- 2 - BR-86-180-74. Fusaiola de fang cuit.
- 3 - BR-86-180-75. Fusaiola de fang cuit.
- 4 - BR-86-180-76. Placa de ferro amb un clau també de
ferro clavat i que serviria per recobrir o decorar
alguna superfície.
- 5 - BR-86-180. Fragment de paret d'una ceràmica grolle-
ra feta a mà amb decoració d'un cordó amb incisions
aplicat a la cara externa del vas.
- 6 - BR-86-180-39/73. Vora i cos d'una urna de ceràmica
grollera ibèrica feta a mà amb decoració d'ungula-
cions a la paret externa del vas.



2



3





Museu
Arqueològic

Diputació
de Barcelona

UE 186

- 1 - BR-86-186-20. Vora d'un vas de ceràmica grollera ibèrica feta a mà.
- 2 - BR-86-186-14. Vora d'un gran vas de vora de coll de cigne de ceràmica roja a torn ibèrica.
- 3 - BR-86-186-15/19. Bol de cràmica roja a torn ibèrica.



**Museu
Arqueològic**

Diputació
de Barcelona

V I I N V E N T A R I



Diputació de Barcelona

Institut de Prehistòria i Arqueologia

MUSEU ARQUEOLÒGIC

Parc de Montjuïc

BARCELONA

CODI D'ABREVIATURES

INVENTARI DEL MATERIAL ARQUEOLÒGIC. EL BRULL - 1986

QF - Quantitat de fragments

N - Número d'inventari

E - Epoca històrica

B - Bronze

I - Ibèric

M - Medieval

MOD - Modern

TC - Tipus ceràmic

B - GR (grollera)

I - A (àtica)
- AP (àmfora púnica)
- CE (Ceràmica grega)
- COP (ceràmica oxidada púnica)
- CPA (campaniana A)
- CPB (campaniana B)
- G (grisa ibèrica)
- GR (grollera)
- PCP (protocampaniana)
- RT (roja a torn ibèrica)
- RT/AI (roja a torn/àmfora ibèrica)

M - GTR (grisa a torn ràpid)
- VVM (vidriada verd i morat)

MOD - VB (vidriada blava catalana)
- VC (vidriada comuna)
- G (grisa)
- CO (comuna oxidada)



Diputació de Barcelona

Institut de Prehistòria i Arqueologia

MUSEU ARQUEOLÒGIC

Parc de Montjuïc

BARCELONA

F - Forma

- V - Vora
- N - Nansa
- AN - Arrancament de nansa
- CA - Carena
- CO - Coll
- F - Fons
- P - Peu
- Pi - Piu
- BR - Broc abocador
- SF - Sense forma

AS - Aspecte de la superfície

- A - Allissat
- B - Brunyit
- Es - Espatulat
- En - Engalbat
- G - Grollera
- P - Pentinat
- Vi - Vidriat
- VN - Vernís negre
- FR - Figures roges
- (E) - Exterior peça
- (I) - Interior peça

OP - Observacions sobre la pasta / color

- S - Sandwich

D - Desgreixant

- Q - Quars
- M - Mica
- P - Pissarra

DEC- Decoracions

- A - Acanalats
- C - Cordons
- CI - Cordó amb incisió
- CIm - Cordó amb impressió
- E - Estries
- GA - Gallons
- I - Incisions



Diputació de Barcelona

Institut de Prehistòria i Arqueologia

MUSEU ARQUEOLÒGIC

Parc de Montjuïc

BARCELONA

Im - Impressions
Mu - Mugró
OM - Oxids metàlics
AV - Oves
P - Palmetes
Pi - Pintura
Ro - Rodeta
Um - Ungulació

OBSERVACIONS - Observacions sobre la ceràmica

M.P. - Mateixa peça

Jaciment:.....MURO DEL MONTGROS.....Municipi:..EL BRUJÚ.....

Campanya:..1986.....Sector:..TORRE.....Cala:.....Estrat:.....1.....

Referència:..86-BR-1.....Observacions:.....Superficial.....

CF	N	E	TC	F	AS	OP	D	DEC	CROQUIS	OBSERVACIONS
1	1	I	PCP	P	VN	Ocre				Morel 43750 Apulia
1	2	"	RT	V		S				Vas Coll. de ci...
1	3	"	"	"						bol
1	4	"	"	N		S				
1	5	"	"	"		"				
2	6-7	"	"	SF						Discs
53		"	"	"						
5		"	"	"	En	Rosat				Púric?
1	8	"	GR	V	A		Q			Tapadora
1	9	"?	"	"	"		"			Disellada
1	10	I	"	P	"		"			
3		"	"	SF	"		"			
1	11	M	GTR	SF				I		
2		"	"	"						
1	12	MOD	VC	N	Vi				verd	
2		"	"	SF	"				"	

JACIMENT: TURO DEL MONTGROS Municipi: EL BRULL
 Campaña: 1986 Sector: TORRE Cala: Estrat: 1
 Referència: 86-BR-1 Observacions:

RESTES CONSTRUCTIVES

Tegula		
Imbrex		
Maó		
Informes		
Opus Signinum		
Tesel·les		
Arrebosat pintat		
Arrebosat no pintat		
Estuc		
Tobot		
Panots de calç		
Teula moderna	7	(Seleccionada)

INDÚSTRIES LÍTIQUES

RESTES LÍTIQUES

FAUNA


Determinats	10	
No determinats	5	
Malacològics		

INDÚSTRIA ÒSSEA

MUNISMATICA

RESTES HUMANES

METALL-ESCÒRIES

Una clau de Ferro mod.	1	
Fulla ganivet de Ferro	1	

VIDRE

ALTRES RESTES

Jaciment: TURO DEL MONTGROS Municipi: EL BRULL

Campanya: 1986 Sector: TORRE Cala: Estrat: 11

Referència: 86-PR-11 Observacions:

LF	N	E	TC	F	AS	OP	D	DEC	CIGUIS	OBSERVACIONS
6	1-6	T	A	V-CA	VN			P	2	Mo-2681 a1/ Eamb. 22. Palmetes entrell.
2		"	G	SF						
7		"	RT	SF						
1		"	GR	SF						

JACIMENT: ..TURO DEL MONTIGROS..... Municipi: ..EL DRULL.....
 Campanya: ..1986..... Sector: ..PORTA... Cala: Estrat:11.....
 Referència: 36-DR-11.... Observacions:

RESTES CONSTRUCTIVES

Tegula		
Imbrax		
Maó		
Informes		
Opus Signinum		
Tesel.les		
Arrabosat pintat		
Arrabosat no pintat		
Estuc		
Tobot		
Panots de calç		

INDÚSTRIES LÍTIQUES

RESTES LÍTIQUES

FAUNA

Determinats	3	
No determinats	4	
Malacològics		

INDÚSTRIA ÒSSEA

MUNISMATICA

RESTES HUMANES

METALL-ESCÒRIES

VIDRE

ALTRES RESTES

Jaciment: ... PURO. DEL MONTGROS Municipi: .. EL BRULL
 Campanya: ... 1986 Sector: ... TORRE Cala: Estrat: 14
 86-DR-14
 Referència: Observacions:

GF	N	E	TC	F	AS	OP	D	DEC	CROQUIS	OBSERVACIONS
1		I	G	SF						
4		"	RT	SF						
1		M	GTR	SF			Q			

JACIMENT: ...TORO DEL MONTGROS... Municipi: ...EL PRULL...
 Campanya: ...1986... Sector: ...TORRE... Cala: Estrat: ...14...
 Referència: Observacions:

RESTES CONSTRUCTIVES

Tegula		
Imbrex		
Miàó		
Informes		
Opus Signinum		
Tesel.les		
Arrabosat pintat		
Arrabossat no pintat		
Estuc		
Tobot		
Panots de calç		

INDÚSTRIES LÍTIQUES

RESTES LÍTIQUES

FAUNA

Determinats		
No determinats	1	
Malacològics		

INDÚSTRIA ÒSSEA

MUNISMÀTICA

RESTES HUMANES

METALL-ESCÒRIES

VIDRE

ALTRES RESTES

TURO DEL MONTGROS

EL DRULL

Jaciment:.....Municipi:.....

Campanya: 1986.....Sector:.....FORNE.....Cala:.....Estrat:..... 19

86-DR-19

Referència:.....Observacions:.....

CF	N	E	TC	F	AS	OP	D	DEC	CROQUIS	OBSERVACIONS
1	1	I	CPD	V	VN			E	≡	Morel 2320 Campaniana o imitació local
2	2-3	"	CPD	F	"			Ro		
1		"	G	SF						
10		"	RT	SF						
1		"	GR	SF	G		M-Q			

JACIMENT: PURO DEL MONTGROS Municipi: EL BRULL
 Campaña: 1986 Sector: TORRE Cala: Estrat: 19
 Referència: 86-BR-19 Observacions:

RESTES CONSTRUCTIVES

Tegula		
Imbrex		
Maó		
Informes		
Opus Signinum		
Teselles		
Arrabossat pintat		
Arrabossat no pintat		
Estuc		
Obot		
Canots de calç		

INDÚSTRIES LÍTQUES

RESTES LÍTQUES

FAUNA

Determinats	3	
No determinats	2	
Malacològics		

INDÚSTRIA ÒSSEA

MUNISMÀTICA

RESTES HUMANES

METALL-ESCÒNIES

VIDRE

ALTRES RESTES

Jaciment: TURO DEL MONTGROS Municipi: EL PRULL

Campanya: 1986 Sector: TORRE Cala: Estrat: 20

Referència: 86-DR-20 Observacions:

QF	N	E	TC	F	AS	OP	D	DEC	CROQUIS	OBSERVACIONS	
1	1	I	G	V							
2											FAUNA Indeterm.

Jaciment: ... TURÓ DEL MONTEROS Municipi: ... EL RULL
 Campaña: ... 1986 Sector: ... PORTA Cala: Estrat: 101
 Referència: ... 86-DR-101 Observacions: ... Superficial

LF	N	E	TC	F	AS	OP	D	DEC	CROQUIS	OBSERVACIONS
1	1	I	A	SF	VN				5 - 5-	
1		"	G	SF						
1	2	"	RT	V						
1 17	3	"	"	N SF						
1	4	MOD	VC	V/F	VI					marró. Plat
32	5-36	"	"	"	"					M.P. 86-DR-113 29/35

LLOCAMENT: MURO DEL MONTGROS Municipi: EL BRULL
 Campanya: 1986 Sector: PORTA Cala: Estrat: 101
 Referència: 86-DR-101 Observacions:

RESTES CONSTRUCTIVES

Tegula		
Imbrex		
Maó		
Informes		
Opus Signinum		
Teselles		
Arrabossat pintat		
Arrabossat no pintat		
Estuc		
Tobot		
Panots de calç		

INDÚSTRIES LÍTIQUES

RESTES LÍTIQUES

FAUNA

Determinats	7	(Gos modern)
No determinats	6	
Malacològics		

INDÚSTRIA ÒSSEA

MUNISMATICA

RESTES HUMANES

METALL-ESCÒTIES

VIDRE

ALTRES RESTES

JACIMENT: TURO DEL MONTGROS Municipi: EL BRULL
 Campanya: 1986 Sector: PORTA Cala: Estrat: 102
 Referència: 86-DR-102 Observacions:

RESTES CONSTRUCTIVES

Tegula		
Imbrex		
Maó		
Informes		
Opus Signinum		
Teselles		
Arrabossat pintat		
Arrabossat no pintat		
Estuc		
Tobot		
Panots de calç		

INDÚSTRIES LÍTIQUES

RESTES LÍTIQUES

FAUNA

Determinats		
No determinats	4	
Malacològics		

INDÚSTRIA ÒSSEA

FURNISMA TICA

RESTES HUMANES

METALL-ESCÒRIES

Sivella	18	nº 8

VIDRE

ALTRES RESTES

Còdol de Quars	1	

TURO DEL MONTGROS

EL DRULL

Jaciment:..... Municipi:.....

1986 PORTA 103
 Campanya:..... Sector:..... Cala:..... Estrat:.....

86-DR-103
 Referència:..... Observacions:.....

QF	N	E	TC	F	AS	OP	D	DEC	CROQUIS	OBSERVACIONS
1	1	I	A	V	VN				C	
1	2	"	"	SP	"					
2	3-4	"	G	V					C -o-	Dols
1	5	"	"	N						Waset
1	6	"	"	CA					C	Vas
15		"	"	SP						
1	7	"	Ru	V					C -o-	Gran vas
1	8	"	"	"						
2	9-10	"	"	"					C -o-	Dols
2	11-2	"	"	N						
1	12	"	"	P						
1	14	"	"	F						
2	15-6	"	"	CA						
2	17-8	"	"	SP						Perforacions
137		"	"	"						
1	19	"	GR	SP	P		Q			
4		"	"	"	A		"			

JACIMENT: ...URO DEL MONTGROS..... Municipi: ...EL BRULL.....
 Campanya: ...1986..... Sector: ...TORRE..... Cala: Estrat: ...1-3.....
 Referència: ...6-PR-103.. Observacions:

RESTES CONSTRUCTIVES

Tegula		
Imbrex		
Maó		
Informes		
Opus Signinum		
Tesel·les		
Arrabossat pintat		
Arrabossat no pintat		
Estuc		
Tobot		
Panots de calç		

INDÚSTRIES LÍTIQUES

RESTES LÍTIQUES

FAUNA

Determinats	7	
No determinats	11	
Malacològics		

INDÚSTRIA ÒSSEA

NUMISMÀTICA

RESTES HUMANES

METALL-ESCÒRIES

Clau de Ferro	1	n- 20

VIDRE

ALTRES RESTES

MOSTRES DE CARBONIS		

Jaciment: EURO DEL MONIGROS Municipi: EL DRUÏL
 Campanya: 1986 Sector: PORTA Cala: Estrat: A1
 Referència: 86-DR-118 Observacions: Material molt rodut en general

CF	N	E	TC	F	AS	OP	D	DEC	CRONIS	OBSERVACIONS
1	1	I	A	V	VI				☺	
1	2	"	"	SP	"					
1	3	"	"	V					☺	
1	4	"	"	"					- ☺ -	
1	5	"	GR	V					☺	
1	6	"	"	"					☺	
1	7	"	"	"					- ☺ -	
1	8	"	"	"					- ☺ -	
1	9-11	"	"	"					id.	
1	12	"	"	"					id.	
1	13	"	"	"					- ☺ -	
1	14	"	"	P					☺	
1	15	"	GR	V	G					
1	16	"	"	SP	"					
11	17-26	GR	VB	VP	VI			OH	☺	
1	27	"	"	V	"			"	☺	
1	28	"	"	SP	"			"	☺	
7	29-35	"	GR	V	"				☺	
1	36	"	"	V					☺	

Lloc: ... PUIG DEL MONTGROS ... Municipi: ... EL PUIG ...
 Campaña: ... 1981 ... Sector: ... PORTA ... Cala: ... Estrat: ... 110 ...
 Referència: ... B6-R-118 ... Observacions: ...

RESTES CONSTRUCTIVES

Tegula		
Imbrex		
Maó		
Informes		
Opus Signinum		
Teselles		
Arreboscat pintat		
Arreboscat no pintat		
Estuc		
Mort		
Canots de calç		

INDÚSTRIES LÍTIQUES

RESTES LÍTIQUES

FAUNA

Determinats	10	
No determinats	1	
Malacològics		

INDÚSTRIA ÒSSEA

NUMISMÀTICA

RESTES HUMANES

METALL-ESCÒRIES

Planes de ferro modernes	2	

VIDRE

ALTRES RESTES

Jaciment: ...URO DEL MONTCROS... Municipi: ...SITJÓ D'UBÀ...
Campanya: ...1986... Sector: ...POBIA... Cala: ... Estrat: ...119...
Referència: ...RG-PR-119... Observacions: ...

Table with 10 columns: QF, N, E, TC, F, AS, OP, D, DEC, CROQUIS, OBSERVACIONS. It contains rows of archaeological data with handwritten notes in the 'CROQUIS' column.

Jaciment:.....URC DEL MONDROS.....Municipi:..EL NOLL.....
 Campanya:..1936.....Sector: BORDA.....Cala:.....Estrat:.....120.....
 Referència:..96-1-120.Observacions:.....

QF	N	E	TC	F	AS	OP	D	DEC	CIGUIS	OBSERVACIONS
1	1	I	A	SP	VI					
1	2	"	G	V					} ^	
1	3	"	"	"						
1	4	"	"	P						Vas vidriac
1	5	"	"	"						
2	6-7	"	"	CA						
1	8	"	"	"						bol
3	9-11	"	"	"				E		Vas vidriac
13		"	"	SP						
1	12	"	RE	V					C C	bol
2	13-4	"	"	"						" (...)
1	15	"	"	"						
1	16	"	"	"					C -D-	bol
1	17	"	"	N						
1	18	"	"	"				LU		
2	19-20	"	"	CA						
107		"	"	SP						
1	21	"	GR	V	A		Q/E	I	" 9	
1	22	"	"	"	"		"			
1	23	"	"	SP	A		"	CI.m	" <u>bol</u>	
1	24	"	"	CA	"		"			
1	25	"	"	SP	P		"			
17		"	"	"	A		"			
2		"	"	"	G		"			

JACIMENT: ... MURO DEL MONTGROS Municipi: ... EL BRULL
 Campanya: 1986 ... Sector: ... PORTA Cala: Estrat: 120
 Referència: 86-PR-120 ... Observacions:

RESTES CONSTRUCTIVES

Tegula		
Imbrex		
Maó		
Informes		
Opus Signinum		
Tesel.les		
Arrabosat pintat		
Arrabossat no pintat		
Estuc		
Tobot	1	
Panots de calç		

INDÚSTRIES LÍTIQUES

RESTES LÍTIQUES

FAUNA

Determinats	21	
No determinats	36	
Malacològics		

INDÚSTRIA ÒSSEA

MUNISMAICA

RESTES HUMANES

METALL-ESCÒRIES

Clau de Fe.	1	

VIDRE

ALTRES RESTES

Jaciment: TURO DEL MONTGROS Municipi: EL BRULL
 Campanya: 1986 Sector: PORTA Cala: Estrat: 121
 Referència: 86-DR-121 Observacions:

LF	N	E	TC	F	AS	OP	D	DEC	CROQUIS	OBSERVACIONS
1	1	I	PRP	V	VI					orel 2734 c2
1	2	"	RP	P						(seu cer)
1	3	"	"	V						
1	4	"	"	"						
1	5	"	"	CA						Vas coll ci me
11		"	H	SF						
6		"	G	SF						
4		"	GR	SF	A		H/Q			

JACIMENT: ... TURO DEL MONTGROS Municipi: ... el Brull
 Campanya: ... 1986 Sector: ... PORTA Cala: Estrat: ... 121
 Referència: ... 86-PR-121 .. Observacions:

RESTES CONSTRUCTIVES

Tegula		
Imbrex		
Maó		
Informes		
Opus Signinum		
Teselles		
Arreboscat pintat		
Arreboscat no pintat		
Estuc		
Obot		
Canots de calç		

INDÚSTRIES LÍTIQUES

RESTES LÍTIQUES

FAUNA

Determinats		
No determinats	1	
Malacològics		

INDÚSTRIA ÒSSEA

NUMISMÀTICA

RESTES HUMANES

METALL-ESCÒRIES

VIDRE

ALTRES RESTES

Mòsil	1	

Jaciment: TURO DEL MONEGROS Municipi: EL PUIG

Campanya: 1986 Sector: PORTA Cala: Estrat: 142

Referència: Observacions: Material força rodat

CF	N	E	TC	F	AS	OP	D	DEC	CIRCUIS	OBSERVACIONS
2	1-2	I	RT	P					T T	Plat (...P.)
1	3	"	"	"						"
1	4	"	"	"						(molt rodat)
1		"	"	SP						
2										FRAMA
										No determ.

Jaciment: MURO DEL MONTGROS Municipi: EL BRULL
 Campanya: 1986 Sector: PORTA Cala: Estrat: 123
 Referència: 86-R-123 Observacions: Material força rodant

CF	N	E	TC	F	AS	OP	D	DEC	CODIS	OBSERVACIONS
1	1	T	G	V					»	
1	2	"	"	CA						Was micònic
6		"	"	SF						
1	3	"	RT	V					»	
1	4	"	"	H						
1	5	"	"	"					-B-	
2	6-7	"	"	"					-B-	
73		"	"	SF					-O-	Copes
5		"	GR	SF	G		Q			

Lloc: PURO DEL MONTGROS Municipi: EL DRULL
 Campanya: ...1986..... Sector: ..PORTA..... Cala: Estrat: 123
 Referència: ..86-PR-123... Observacions:

RESTES CONSTRUCTIVES

Tegula		
Imbrex		
Maó		
Informes		
Opus Signinum		
eselles		
Arrebosats pintats		
Arrebosats no pintats		
Estuc		
Obol		
Canots de calç		

INDÚSTRIES LÍTIQUES

RESTES LÍTIQUES

FAUNA

Determinats	3	
No determinats	2	
Zoocòsmics		

INDÚSTRIA ÒSSEA

MUNISMA TICA

RESTES HUMANES

METALL-ESCÒRIES

Placa bronze	1	nº 8
Clau Fe	1	nº 9 (17 cm)
" "	1	nº 10
Anella Fe.	1	nº 11

VIDRE

ALTRES RESTES

Jaciment: ... TURO DEL MONTGROS ... Municipi: ... EL PRUILL ...
 Campanya: ... 1986 ... Sector: ... TORRE PORTA ... Cala: ... Estrat: ... 124 ...
 Referència: ... 86-PR-124 ... Observacions: ... Superficial ...

CF	N	E	TC	F	AS	OP	D	DEC	CRONOLIS	OBSERVACIONS
1	1	I	A	V	VN				1	Morel 2631 a1 / Lampolla 22
1	2	"	G	V					2	Vaset pic.
1	3	"	"	"					3	Vas coll cime
2	4-5	"	"	"					4	" (...
1	6	"	"	AN					5	vas pic.
1	7	"	"	N					6	"
1	8	"	"	F					7	Gerra
1	9	"	"	CA					8	M.P. nº 4-5
20		"	"	SF					9	
1	10	"	RT	V					10	
1	11	"	"	"					11	Plat?
1	12	"	"	CA					12	Gerra?
1	13	"	"	P					13	Concau
1	14	"	"	CA					14	(Esquiria)
1	15	"	"/AI	V					15	Restes de calc
1	16	"	"	N					16	
2	17-8	"	RT	N					17	(M.P.)
1		"	"	SF	En				18	
95		"	"	"					19	
1	19	"	RT/G?	V					20	(M.P.) pol
1		"	"	SF					21	
1	20	"	COP	SF	En	Rosat			22	
2	21-2	"	GR	V	A/G		Q		23	(...)
1	23	"	"	"	"		"		24	Olla perfil "S"
1	4	"	"	"	"		"		25	
1	25	"	"	SF	A		"	CI m	26	
1	26	"	"	"	"		"	Im	27	
4		"	"	"	"		"		28	
2		MOD	G	SF					29	

JACIMENT: ... TURÓ DEL MONTEROS ... Municipi: EL DRULL
 Campanya: ... 1986 ... Sector: TORRE POPEA ... Cala: ... Estrat: 124
 Referència: ... 86-DR-124 ... Observacions: ...

RESTES CONSTRUCTIVES

Tegula		
Imbrax		
Maó		
Informes		
Opus Signinum		
Tesel.les		
Arrabosat pintat		
Arrabossat no pintat		
Estuc		
Tobot		
Panots de calç		

INDÚSTRIES LÍTIQUES

RESTES LÍTIQUES

FAUNA

Determinats	8	
No determinats	21	
Malacològics		

INDÚSTRIA ÒSSEA

NUMISMÀTICA

RESTES HUMANES

METALL-ESCÒRIES

Frag. Drz.	2	nº 27-28 (L.P.)

VIDRE

ALTRES RESTES

Jaciment: ...TURQ DEL MONTCHOS... Municipi: ...EL RULL...
 Campaña: ...1936... Sector: ...PORTA... Cala: ... Estrat: ...125...
 Referència: ...36-PR-125... Observacions: ...

QF	N	E	TC	F	AS	OP	D	DEC	CROQUIS	OBSERVACIONS	
1	1	I	G	V					»	Valet	
1		"	"	SF							
7		"	RT	SF							
2		"	GR	SF	A		Q				

JACIMENT:TURRO DEL MONEGROS..... Municipi: ...EL PUIG.....
 Campaña: ...1986..... Sector: ...PORTA..... Cala: Estrat: ...125.....
 Referència: ...86-R-125 Observacions:

RESTES CONSTRUCTIVES

Tegula		
Imbrex		
Maó		
Informes		
Opus Signinum		
Teselles		
Arrebosat pintat		
Arrebosat no pintat		
Estuc		
Tobot		
Panots de calç		

INDÚSTRIES LÍTIQUES

RESTES LÍTIQUES

FAUNA

Determinats	1	
No determinats	5	
Malacològics		

INDÚSTRIA ÒSSEA

MUNISMATICA

RESTES HUMANES

METALL-ESCÒRIES

VIDRE

ALTRES RESTES

MOSTRES DE CARBONS		

Jaciment:.....TIURO DEL MONTE ROS.....Municipi:..EL PRUILL.....

Campanya:....1936....Sector:..PORTA.....Cala:.....Estrat:....426.....

Referència:..36..B..126..Observacions:.....

QF	N	E	TC	F	AS	OP	D	DEC	CROQUIS	OBSERVACIONS
1	1	I	G	V					C D)	
1	2	"	"	"						-OL
1	3	"	"	"						Vaset
1	4	"	"	AN SF						Vas mic.
1	5	"	RP	V					D D	
1	6	"	"	"						
1	7	"	"	P					L	
1	3	"	"	F SF						
60		"	"							
20		"	GR	SF	A/C			Q		

JACIMENT: PURO DEL MONTGROS Municipi: ... EL PUIG
 Campanya: ... 1986 Sector: ... PORTA Cala: Estrat: ... 126
 Referència: ... 36-4B-126 .. Observacions:

RESTES CONSTRUCTIVES

Tegula		
Imbrax		
Miàó		
Informes		
Cpus Signinum		
Tesol.les		
Arrabosat pintat		
Arrabossat no pintat		
Estuc		
Tobot		
Panots de calç		

INDÚSTRIES LÍTIQUES

RESTES LÍTIQUES

FAUNA

Determinats	1	
No determinats	6	
Zoocòlegs		

INDÚSTRIA ÒSSEA

MUNISMATICA

RESTES HUMANES

METALL-ESCÒRIES

Ferro indet.	1	nº 10
(possiblement pertanyi a la porta)		
Pòlleguera de ferro	1	nº 9
Bulla de ferro	1	

VIDRE

ALTRES RESTES

MOSTRES DE CARBONS		

Jaciment: MURO DEL MONJOLROS.....Municipi: EL PRULL.....

Campanya: 1986.....Sector: BORTA.....Cala:.....Estrat: 123.....

Referència: 36-R-123.....Observacions: molt notat.....Preparació de nivell.....

QF	N	E	TC	F	AS	OP	D	DEC	CRONIS	OBSERVACIONS
1	1	I	PCP	V/R	VN				S	no 331 a
										(Skychoi)
1	2	"	G	V					S	
2	3-4	"	"	"						pol m.p.
1	5	"	"	F					S	
6		"	"	SF						
1	6	"	RT	V					S	
2	7-8	"	"	"						pol
5	9-13	"	"	CA					S	
1	14	"	"	SF						perforació
139		"	"	"						
1	15	"	GR	V	A		Q/II		S	"S"

LLOCAMENT: ... TURO DEL MONTIGROS ... Municipi: ... EL DOLL ...
 Campaña: ... 1986 ... Sector: ... PORTA ... Cala: ... Estrat: ... 128 ...
 Referència: ... 86-R-128 ... Observacions: ...

RESTES CONSTRUCTIVES

tegula		
ambrex		
maó		
informes		
opus Signinum		
eselles		
arrabosat pintat		
arrabosat no pintat		
estuc		
robot		
anots de calç		

INDÚSTRIES LÍTIQUES

RESTES LÍTIQUES

FAUNA

Determinats	17	
No determinats	37	
Malacològics		

INDÚSTRIA ÒSSEA

MUNISMIÀTICA

RESTES HUMANES

METALL-ESCÒRIES

bronze indet.	1	nº 16
bronze indet.	1	nº 17

VIDRE

ALTRES RESTES

Jaciment: PURO DEL MONTGROS Municipi: EL BRULL
 Campaña: 1986 Sector: PORTA Cala: Estrat: 139
 Referència: 36-R-139 Observacions: Porta de fusta cremada

GF	N	E	TC	F	AS	OP	D	DEC	CROQUIS	OBSERVACIONS
1	1	I	A	CA	VN					
1	2	"	"	SP	"					
1	3	"	G	V						
1	4	"	"	P						
1	5	"	"	CA						
53		"	"	SP						
2	6-7	"	RT	V/N						
1	8	"	"	V						
1	9	"	"	"						
1	10	"	"	"						
1	11	"	"	"				(Esquirla)		
1	12	"	"	N						
1	13	"	"	P				(Esquirla)		
1	14	"	"	SP				Perforació		
1	15	"	"	"				Disc		
64		"	"	"						
1	16	"	GR	V	A		M/Q		URNA "S"	
1	17	"	"	"	"		"		"	
1	18	"	"	"	"		"		"	
1	19	"	"	"	"		"		"	
1	20	"	"	F	"		"			
2	21-2	"	"	SP	"		"	I	(M.P.)	
2	23-4	"	"	"	"		"	CI m	(M.P.)	
4		"	"	"	P		"			
11		"	"	"	A		"		(M.P.)	
3		"	"	"	"		En (I)	"		
1	25	"	"	V	A		"			

JACIMENT: PURO DEL MONTGROS Municipi: EL BRULL
 Campaña: 1986 Sector: Cala: PORTA Estrat: 139
 Referència: 86-R-139 Observacions: Elements de la porta de fusta

RESTES CONSTRUCTIVES

Tegula		
Imbrex		
Maó		
Informes		
Opus Signinum		
Teselles		
Arreboscat pintat		
Arreboscat no pintat		
Estuc		
Bot		
Canots de calç		

INDÚSTRIES LÍTIQUES

NUMISMÀTICA

Dracmes Empurit.	3	nº 77-79
Opols	5	nº 80-4






FAUNA

Determinats	14	
No determinats	21	
Malacològics		

INDÚSTRIA ÒSSEA

Agulla os	1	nº 26

METALL

1/2 anella	1	nº 27
Placa Bz	1	nº 28 
Punyal Fe i vaina Fe	16	nº 29
Peça Fe porta	1	nº 30 
Placa Fe "	1	nº 31 
Claus FE	9	nº 32-40
" "	1	nº 41
" "	2	nº 42-3
" "	3	nº 44-6
" "	1	nº 47
Ganxos FE	2	nº 48-9
Capota clau FE	1	nº 50
Clau petit FE	1	nº 51
Tascons FE	3	nº 52-4 
Plaqueta FE	1	nº 55
Informes FE	20	nº 56-75
Clau FE?	1	nº 76 
Escòria	1	

ALTRES RESTES

Còdol rodó	1	
Quars negre	1	Poss. treballat
MOSTRES DE CARBONS DE LA PORTA DE FUSTA CREMADA		

Jaciment:.....**PUIG DEL MONTEGROS**.....Municipi:..**EL P. RULL**.....
 Campanya:..1986.....Sector:..**PORTA**.....Cala:.....Estrat:..140.....
 Referència:..86-R-140.....Observacions:.....

QF	N	E	TC	F	AS	OP	D	DEC	CROQUIS	OBSERVACIONS
1	1	I	PCP	V	VN				C Poss. Talle	Morel 2734 Petites estamp.
1	2	"	" ?	SF	"					
1	3	"	" ?	"	"					
1	4	"	G	V						
1	5	"	"	"						
1	6	"	"	"						
1	7	"	"	P						
1	8	"	"	V						
3	9-11	"	"	V						
3	12-14	"	"	"						
1	15	"	"	N		S				
1	16	"	"	"						
1	17	"	"	"						
1	18	"	"	P						
2	19-20	"	"	CA						
1	21	"	"	"						
23		"	"	SF						
1	22	"	RT	V/AN						
1	23	"	"	V ?						
1	24	"	"	SF				E		
68		"	"	"						
1	25	"	GR	V/AN	G		M/Q			
44		"	"	SF	"		"			
1	26	"	"	V	A		"			
1	27	B?	"	"	"		"			
1	28	I	"	F	"		"			
1	29	"	"	SF	"		"	Im		
1	30	"	"	"	"		"	A		
66		I	"	"	"		"			

(M.P.). lansa horitzontal

-isellada

JACIMENT: ...AURO DEL MONTGROS..... Municipi: ...EL PRULL.....
 Campanya: ..1986..... Sector: ...PORTA..... Cala: Estrat: ...140.....
 Referència: 36-R-140... Observacions:

RESTES CONSTRUCTIVES

Tegula		
Imbrex		
Miàó		
Informes		
Opus Signinum		
Tesel.les		
Arrabosat pintat		
Arrabosat no pintat		
Estuc		
Tobot		
Panots de calc		

INDÚSTRIES LÍTIQUES

RESTES LÍTIQUES

FAUNA

Determinats	30	
No determinats	31	
Malacològics		

INDÚSTRIA ÒSSEA

MURISMÀTICA

RESTES HUMANES

METALL-ESCÒRIES

Escòria Ceram.	2	
FE infro.	1	

VIDRE

ALTRES RESTES

Jaciment: ...EURO. DEL MONTGROS.....Municipi: ...EL PRULL.....
 Campanya: ...1986.....Sector: ...Hag...142.Cala:.....Estrat: ...141.....
 Referència: ...86-PR-14.1..Observacions: ...Superficial.....

CF	N	E	TC	F	AS	OP	D	DEC	CRÒQUIS	OBSERVACIONS
15	1-15	I	CPD	V/F	VN				∩	} Lam. 1/Lo 2323 (H.P.)
2		"	G	SF					✓	
1	16	"	RT	V					∩	
1	17	"	"	N					-o-	Copa
1	18	"	"	"					-o-	
50		"	"	SF	En		Q			Ibèrica?
1	19	"	"	V	A		Q		∩	
1	20	"	"	SF	"		Q/M	C Im	2002	
2		"	"	"	"		Q			
5									FAUNA	No determin.
4									"	Determin.

Jaciment: PURO DEL MONTGROS Municipi: EL SALL
 Campanya: 1986 Sector: Hav. 136 Cala: Estrat: 146
 Referència: 86-R-146 Observacions:

CF	N	E	TC	F	AS	OP	D	DEC	CROQUIS	OBSERVACIONS
8		I	RI	SF						
1		"	GR	SF	P		M/Q			
1									FAUNA	Determin.
17									"	No determin.

Jaciment : TORO DEL PONTGROS..... Municipi : EL BRULL.....
Campanya 1986..... Sector : PORTA..... Cala Estrat: 197.....
Referència : 86-GR-147..... Observacions : Material rodut.....

F	N	E	TC	T	AS	OP	D	DEC	PROV	DESCRIP	
1	1	I	G	V					»	Variet	
1	2	"	"	"						»	
1	3	"	"	"						»	
2		"	"	SF							
1	4	"	RT	V					»	Variet	
18		"	"	SF							
2		"	GR	SF	G		E/C				
1	5	R	GCL	SF						Material rodut	

Lloc: TURÓ DEL MONTEGROS Municipi: EL RUIJ
 Campanya: 1986 Sector: Porta Cala: Estrat: 147
 Referència: Observacions:

RESTES CONSTRUCTIVES

Regula		
Imbrex		
Maó		
Formes		
opus Signinum		
teselles		
Arrebosat pintat		
Arrebosat no pintat		
Estuc		
Obol		
Planchots de calç		

INDÚSTRIES LÍTIQUES

RESTES LÍTIQUES

FAUNA

Determinats	5	
No determinats	6	
Malacològics		

INDÚSTRIA ÒSSEA

MUNISMÀTICA

Moneda ibèrica 1	nº 6	
(Ceca Indikesken?)		

RESTES HUMANES

METALL-ESCÒRIES

VIDRE

ALTRES RESTES

Jaciment : PURO DEL MONTGROS Municipi : EL ROLL
 Campaña : 1986 Sector : FONIA Cala Estrat:
 Referència : 85-BR-148 Observacions

Ord.	N.	E	TC	V	AB	OP	D	DEC	ORD. ANT.	ORD. ANT. IN.	
1	1	I	RT	V/A					7 - 2 -		
1	2	"	"	V							
2		"	"	RT							
1	3	"	RT	RT	RT	RT					
1	4	"	RT	V/A					7 - 3 -		
1	5	"	"	V							
1	6	"	RT/AL	"					8 - 1 -		
1	7	"	RT	V							
1	8	"	"	N							
1	9	"	RT/AL	Pi					9 - 1 -		
21		"	RT	RT							
1	10	"	GR	P	A		/		10 - 1 -		

Llocament: ... PURO DEL MONTGROS Municipi: ... EL PRULL
 Campaña: ... 1986 Sector: ... PORTA Cala: Estrat: 148
 Referència: 86-R-148 Observacions:

RESTES CONSTRUCTIVES

Tegula		
Imbrax		
Maó		
Informes		
Opus Signinum		
Teselles		
Marrabosat pintat		
Marrabosat no pintat		
Estuc		
Robot		
Canots de calç		

INDÚSTRIES LÍTIQUES

RESTES LÍTIQUES

FAUNA

Determinats	1	
No determinats	4	
Malacològics		

INDÚSTRIA ÒSSEA

MUNISMATICA

RESTES HUMANES

METALL-ESCÒRIES

VIDRE

ALTRES RESTES

Fusaïola	1	nº 11

Jaciment ... 1940 ... del ... MONTEGROS ... Municipi ... I. ...
 Campanya ... 1986 ... Sector ... 149 ... Cala ... Estrat: ...
 Referència ... 86-ER-149 ... Observacions ...

			IC	F	AE	Or		DEC	ORIGEN	
1	1	1	A	SP	VN					
1	2	"	"	V/F						
1	3	"	"	V						
1	4	"	"	AM						
1	5	"	"	"						
1	6	"	"	P						
1	7	"	"	P						
1	8	"	"	CA						
17		"	"	SP						
2	9-10	"	SP	V						
2	11-2	"	"	"						
2	13-1	"	"	"						
1	14	"	"	V/F						
1	15	"	"	AM						
1	17	"	"	P						
1	18	"	"	P						
2	19-20	"	"	CA						
1	21	"	"	SP						
111		"	"	"						
1	22	"	CR	V	A					
1	23	"	"	"	"					
1	24	"	"	"	"					
1	25	"	"	"	"					
1	26	"	"	"	"					
1	27	"	"	"	"					
1	28	"	"	P	"					
1	29-32	"	"	"	"					
1	33-4	"	"	"	"					
1	37	"	"	SP	V/F	Oxid				
1	38	"	"	"	"	"				
1	39	"	"	SP	P	"				

Handwritten notes and symbols in the right margin of the table, including various letters (K, P, V) and numbers (1, 2, 3, 4, 5, 6, 7, 8, 9, 10, 11, 12, 13, 14, 15, 16, 17, 18, 19, 20, 21, 22, 23, 24, 25, 26, 27, 28, 29, 30, 31, 32, 33, 34, 35, 36, 37, 38, 39, 40, 41, 42, 43, 44, 45, 46, 47, 48, 49, 50, 51, 52, 53, 54, 55, 56, 57, 58, 59, 60, 61, 62, 63, 64, 65, 66, 67, 68, 69, 70, 71, 72, 73, 74, 75, 76, 77, 78, 79, 80, 81, 82, 83, 84, 85, 86, 87, 88, 89, 90, 91, 92, 93, 94, 95, 96, 97, 98, 99, 100).

Jaciment ... LORO DEL HONIGRO ... Municipi ... L ... II ...
Campanya ... 1986 ... Sector ... Hub: 196 ... Cala ... Estrat: ...
Referència ... 95-ER-149 ... Observacions ...

U	C	R	IC	P	AS	Dr	D	S	Classif	Quantitat
		I	IC	OP	P		/			
55		"	"	"	A		"			

JACIMENT: TURO DEL MONTGROS Municipi: EL PULL
 Campaña: 1986 Sector: Hav. 136 Cala: Estrat: 149
 Referència: 86-R-149 Observacions:

RESTES CONSTRUCTIVES

Tegula		
Imbrex		
Màó		
Informes		
Opus Signinum		
Feselles		
Arrebosat pintat		
Arrebosat no pintat		
Estuc		
Bot		
Canots de calç		

INDÚSTRIES LÍTIQUES

RESTES LÍTIQUES

FAUNA

Determinats	52	
No determinats	59	
Malacològics		

INDÚSTRIA ÒSSEA

MUNISMAICA

RESTES HUMANES

METALL-ESCÒRIES

Escòria	2	
Esperó PE	1	nº 41

VIDRE

ALTRES RESTES

Fusaiola	1	nº 40
Còdol	1	

Jaciment ... PURO DEL HONIGROS Municipi ... I. PURO
 Campaña ... 1956 Sector ... 130g Cala Estrat: ... 1.1
 Referència ... 86-ER-124 Observacions

Id	Alt	E	TC	P	AL	OP	D	DEC	CRO. MUR	Observacions
2	1-2	I	3	V		S			C	sol
2	3-4	"	"	"						" (...)
1	5	"	"	"						"
3	6-8	"	"	"						" (...)
	8-12	"	"	"						"
	13-20	"	"	V/JA				E		"
3	1-3	"	"	V						"
1	24	"	"	"						"
	25-3	"	"	"						" (...)
1	27	"	"	"	B					"
1	30	"	"	"					"	
3	28-33	"	"	"					" sol de la (...)	
3	34-6	"	"	V/JA					" sol (...)	
1	37	"	"	N					- B -	
4	38-41	"	"	P						
1	42	"	"	"					(...)	
1	43	"	"	"					Form. conc.	
3	44-9	"	"	JA						
36		"	"	ET						
1	50	"	"	V					C	sol
3	51-3	"	"	"						" (...)
3	54-5	"	"	"						" (...)
6	57-32	"	"	"						"
1	63	"	"	"						"
1	64	"	"	"						"
3	65-7	"	"	"	E					"
1	66	"	"	"						"
1	69	"	"	"						"
1	70	"	"	"						"
1	71	"	"	"					"	
2	72-	"	"	"					"	
1	74	"	"	N					- B -	
1	75	"	"	AN					- B -	
1	75	"	"							

Municipi : ... DE ... Municipi ...
 Campanyu : 1986 ... Sector : ... 136 Cala ... Entrat : ...
 Referència : 30-151 Observacions : ...

CP	N	E	TC	F	AC	DP	D	DEC	ORO		
1	77	J	TE	P					H H H H H H H H H H		
1		"	"	"							
		"	"	"							
		"	"	"							
		"	"	"							
		"	"	"							
1	92	"	"	"							Forma conca
5	93-7	"	"	CA							(M.P.)
2	95-9	"	"	"							(M.P.)
4	100-3	"	"	"							
4	104-7	"	"	SP						Formació	
2	100-5	"	"	"						Discs retail.	
255		"	"	"							
22		"	"	"	EN						
18	110-27	"	GR	V	A	OL	W/O	IM	H H H H H H H H H H		
7	110-1	"	"	"	"			Jim			
20	132-1	"	"	"	A/P		"	C Im			M.P.
38	152-8	"	"	"	"	CA.	"	C Im			M.P.
16	190-3	"	"	"	A		"				
		"	"	"	"		"				
	190-7	"	"	"	B		"				
	200-4	"	"	"	A		"				
2	210-1	"	"	"	"		"				M.P.
1	212	"	"	"	"		"				Verat (M.P.)
1	213	"	"	"	"		"				
5	214-5	"	"	F	"		"				
1	220	"	"	"	G		"				
4	221-4	"	"	CA	A		"				
		"	"	"	"		"				
5	225-51	"	"	SP	A/P		"	IM			
	227-5	"	"	"	"		"	C IM		M.P.	
1	228	"	"	"	A		"	C			
3	235-7	"	"	"	A/P		"	C/I.			

Jaciment : ... JRO DEL MONTGROS ... Municipi ... EL BRILL ...
 Campanya ... 1986 ... Sector Hab: 135 Cala ... Estrat: ... 101 ...
 Referència ... 85-BR-151 ... Observacions ...

CP	N	L	TE	F	AS	OP	D	DEC	ORO	...
1	238	1	BR	ST	A		/	I		
1	239	"	"	"	"		"	IR	11	
1	240	"	"	"	G		"	"	0 0 0	
2	241-2	"	"	"	"		"	"		
1	243	"	"	"	A		"	"	0 0	
1	244	"	"	"	"		"	"	0 0	
1		"	"	"	"		"			
36		"	"	"	E		"			
171		"	"	"	P		"			
2	245-6	"	"	V	A/P	Ox	7/2	O/IM		
5	247-52	"	"	P	P	"	"			
18	253-70	"	"	SF	A/2	"	"	O/IM		
146		"	"	"	P	"	"			
5		"	"	"	A	"	"			

JACIMENT: ...TURRO DEL MONAGROS..... Municipi: ...EL PRULL.....
 Campanya:1986... Sector: ...Hab...136 Cala: Estrat: ...151.....
 Referència: 86-PR-151... Observacions:

RESTES CONSTRUCTIVES

Tegula		
Imbrex		
Miaó		
Informes		
Opus Signinum		
Teselles		
Arrebosats pintats		
Arrebosats no pintats		
Estuc		
Tobot		
Panots de calç		

INDÚSTRIES LÍTIQUES

RESTES LÍTIQUES

FAUNA

Determinats	200	
No determinats	154	
Microfauna	74	

INDÚSTRIA ÒSSEA

MUNISMA TICA

RESTES HUMANES

METALL-ESCÒRIES

Placa FE	1	nº 271 (renaxe)
FE informe	1	nº 272

VIDRE

Idol fang ?	1	nº 273

ALTRES RESTES

Jaciment : ...TURRO DEL MONTGRÓ..... Municipi ... EL BRULL

Campanya1986.... Sector Hab..142 Cala Estrat: 132

Referència ..35-RR-152... Observacions

IN	EX	L	LC	F	AS	OP	D	DEC	CROQUIS	OBSERVACIONS		
2	1-2	I	G	V					C	Bol		
3		"	RT	SF								
5										FACINA	Restos ceràmics	

Jaciment : ...JAC. DEL MONTEPRO... Municipi ...L'ARL...
 Campaña ...1986... Sector FONTA... Cala ... Estrat: 197...
 Referència 86-ER-157... Observacions

CF	N	L	CO	F	AD	OP	D	SEC	CROQUIS	Observacions	
1	1	I	G	N					- 3 -	font	
2		"	"	SF							
2	2-3	"	HT	V						2	font
1	1	"	"	SF							
25		"	"	SF							
1		"	GR	SF	A		2/1				
1									Bronze		

Locament : TURO DEL MONTGROU Municipi : EL ROLLI
 Campanya : 1956 Sector : Hab: 156 Cala Estrat:
 Referència : 86-BR-139 Observacions

UF	L	E	FC	F	AB	OP	D	DEC	CROQUIS	DESCRIPCIÓ
2	1-2	1	CG	CA		oors		PI	Ungüentat	
1	3	"	"	SP		"				
1	4	"	G	V						
1	5	"	"	"						
1	6	"	"	"						
2	7-8	"	"	F						
12		"	"	SP						
4		"	"	"	AS					
1	9	"	RT	V						
1	10	"	"	F						
33		"	"	SP						
2	11-2	"	GR	V	A		-/c			(P.F.)
1	13	"	"	"	"		"			
1	14	"	"	"	"		"			
1	15	"	"	"	A/P		"			
1	16	"	"	"	A		"			
5	17-21	"	"	SP	"		"	I		(P.F.)
9		"	"	"	P		"			
3		"	"	"	"		"			
5		"	"	"	A		"			
11										
19										

Jaciment 910. LI. NOM. PRO. Municipi L.
Campanya 1986 Sector Hab: 135 Cala Estrat:
Referència 85-BR-150 Observacions

Nº	E	E	TC	F	AS	OP	D	DEC	CRO. M.L.	
2	1-2	I	G	CA						
1		"	"	SP						
1	3	"	CR	V	A					
1	4	"	"	"	B					
1	5	"	"	"	A		1/2			
1	6	"	"	F	G		Q			
1	7	"	"	SP	P		"	C/IM		
1	8	"	"	"	A		"	IM		
2	9-10	"	"	CA	"		1/2			
1	11	"	G	V						
2	12-6	"	RT	V						
1	17	"	"	CA						
38		"	"	SP						
1	18	"	CR	V	A		1/2			
1	19	"	"	"	E		"			
1	20	"	"	SP	A			U		
1	21	"	"	"	A			O		
2		"	"	"	P					
11		"	"	"	A		1/2			
1		"	"	"	"					
52										
19										
CAMBER DE CARBONS										

Handwritten notes and symbols in the right margin, including 'C', 'S', and 'L'.

FAUNA

Jaciment : PUIG DEL MONTGROS Municipi : EL PUIG
 Campanya : 1986 Sector : 136 Cala : Estrat: 1-1
 Referència : 85-BR-161 Observacions :

CP	N	E	TC	F	AS	OP	D	DEC	CROQUIS	DESCRIPCIÓ
1	1	1	A	V/AN	VN					...
1	2	"	"	SP	"			...		
2	3-4	"	B	V				...		
1	5	"	"	"				...		
3	6-8	"	"	"		S		...		
2	9-10	"	"	"				sol (...)		
1	11	"	"	F				...		
2	12-3	"	"	"				(...)		
23		"	"	SP				...		
4	14-7	"	RT	F	ES			...		
1	16	"	"	"				...		
1	19	"	P	"	EN			...		
1	20	"	"	"				...		
2	21-2	"	"	SP				...		
1		"	"	"	ES			enlombes		
43		"	"	"				...		
1	23	"	GR	V	A		1/2	...		
2	24-5	"	"	"	"		"	(...)		
4	26-9	"	"	V/AN	"		"	(...)		
1	30	"	"	SP	"		"	oil		
1	31	"	"	"	"		"	II		
20		"	"	"	"			...		
5		"	"	"	P			...		
4		"	"	"	"			(...)		
10								...		
7								...		

Jaciment : ... JRO. DEL MONTGROB... Municipi ... J. MONT...
 Campanyu ... 1986... Sector Map: 142 Sala Estrat:
 Referència 86-BR-162.... Observacions

IT	P	E	TC	T	AS	OP	D	DLC	ORO (CL)	OT (ENTREVISTA)
1	1	1	A	SF	VN					
1	2	"	G	V						V. de M. A.
1	3	"	"	P						
1	4	"	"	"						
1	5	"	"	"						
1	6	"	"	AN						
1	7	"	"	V						Eol
1		"	"	SF						
1	8	"	AR	SF						M. e. ret. M. A.
22		"	"	"						
1	9	"	GR	V	A					M. de M. A. ?
14		"	"	SF	"					M. A.
2		"	"	"	"					
1	10	"	COP/ PGI ?	SF	En	Roset				?
55										M. de M. A.
25										M. de M. A.
INSTRUMENTS DE CARBONE										

Jaciment : MURO DEL HONIGROS Municipi EL BROWL
 Campanya 1986 Sector dep: 136 Cala Entrat: 1
 referència 85-BR-153 Observacions

OP	N	E	TC	T	AS	OP	D	DEC	CROQUIS	Observacions
1	1	I	E	V		S))	
6	2-7	"	"	CA		"				
2	8-9	"	"	F		"				
1	10	"	"	ST		"				
1	11	"	"	"						
8		"	RT	ST						
15		"	"	"						
4		"	GR	ST	A		/			
3									FACNA	Instrum. ferra
1									FERRO	Instrum. ferra

Lociment: TORO DEL MONTGROB Municipi: ...
 Campaña: 1986 Sector: H ab. 136 Cala: ... Estrat: ...
 Referència: 86-BR-165 Observacions: ...

12	1-12	I	A	V/N	Vr			PR	
1	13	"	"	N	"				id.
11	14-24	"	"	P	"			P/OV	
	25-36	"	"	"	"			PR	
3	29-36	"	"	V	VN			PR	
3	37-44	"	"	P	"			P/OV	
2	45-50	"	"	P	V/N			P/OV	id.
1	47	"	"	SF	VN			PR	
1	48	"	"	CA	"			"	
5	49-54	"	"	SF	"			"	
1	55	"	"	"	"			"	
9	56-64	"	"	V/N	"			PR	id.
1	55	"	"	N	"			"	
5	66-71	"	"	CA	"			"	
9	72-80	"	"	SF	"			"	
1	81	"	"	V/N	"			PR	id.
1	82	"	"	V	"			"	
2	83-84	"	"	"	"			"	
1	85	"	"	P	"			"	
1	86	"	"	AN	"			PR	
2	87-90	"	"	"	"			"	id.
3	89-91	"	"	SF	"			"	
3	92-94	"	"	P	"			"	
1	95	"	"	SF	"			"	
1		"	G	P				"	id.
1	96	"	RT	V				"	
1		"	"	SF				"	
1		"	"	"	AN			"	

Jaciment : PURO DEL MONTGROU Municipi : EL MOILL
 Campaña : 1986 Hab. : 136
 Sector : Cala : Estrat :
 Referència : 86-ER-165 Observacions :

Q	N	E	TC	F	AS	OP	D	DEC	PRO. CIB.	OBSERVACIONS
25		I	GR	SF	A		E/L		70 "	
2		"	"	"	P		"			
1	97	B	GR	V	B		"			
1	98	"	"	"	"		"			disell
1	99	"	"	"	"		"			"
1	100	"	"	"	"		"			"
1	101	"	"	SF	"		"	A		
1	102	"	"	JA	"		"			
10		"	"	SF	"		"			
1	103	1/3	GR	"	A		"			
1	104	"	"	"	"		"			
1									FAUNA Indeterminada	
12										

Jaciment : TURO DEL MONTGROS..... Municipi : L'EROLI.....
 Campanya : 1986..... Sector U. 20.. 142Cala Estrat: 199.....
 Referència : 86-BR-166... Observacions

Q	N	X	TC	F	AS	OP	D	DEC	CROQUIS	OBSERVACIONS
5	1-6	I	CPA	V	VN			Pa		10-2 ...
6	7-12	"	G	V/P					f - 0 - } - 0 - } c c c	
5	13-7	"	"	V/N						
9	18-26	"	"	V						
4	27-30	"	"	"						
5	31-5	"	"	"						
4	36-9	"	"	"						
1	40	"	"	N						
1	41	"	"	N/CA						
7	42-8	"	"	CA						
18	49-55	"	"	F/CA						
5	57-70	"	"	P						
3	73-5	"	"	"						
9	76-84	"	"	"						
2	85-5	"	"	F						
22	87-103	"	"	CA						
3	105-11	"	"	"						
6		"	"	SF						
6		"	"	"						
15		"	"	"						
3	112-4	"	"	CA						
10	115-21	"	"	V/P						
120		"	"	SF						
6	125-30	"	"	V						
4	131-4	"	"	N						
5	133-9	"	"	F						
1	140	"	"	CA						
74		"	"	SF						
2	141-2	"	"	V						
2	143-4	"	"	"						
2	145-6	"	"	"						

Jaciment: TORO DEL PENYON Municipi: EL DORT
 Campanya: 1986 No. 142
 Referència: 86-BR-166 Observacions:

N	E	TC	P	AS	OP	D	DEC	ORD.	Observacions
2	147-	I	RE	V					
12	149-0	"	"	"					sol (A.S.)
4	151-4	"	"	"					sol.
2	155-3	"	"	"					sol.
2	157-8	"	"	V/N					" (A.S.)
1	159	"	"	N					" (A.S.)
1	170	"	"	"					sol.
1	171	"	"	"	BR				
1	172	"	"	P					
1	173	"	"	P					sol.
5	174-6	"	"	T					
1	179	"	"	R					
1	180	"	"	CA	BS				
1	181	"	"	"					
1	182	"	"	SF					sol.
2	183	"	"	"					
2	184	"	"	"					
3		"	"	"	BS				
10	185-94	"	GR	V	RS/P		IM		(A.S.)
18	195	"	"	"	A		C/TX		(A.S.)
	212	"	"	"					sol.
1	213	"	"	"	"		S/IM		
1	214	"	"	"	"				sol.
3	215-7	"	"	"	B				(A.S.)
2	218-9	"	"	"	A				(A.S.)
7	220-3	"	"	"	"				sol.
1	227	"	"	"	"		C/T		(A.S.)
4	228-31	"	"	"	"				(A.S.)
13	232-44	"	"	"	"				
1	240	"	"	"	"				
1	246	"	"	"	G				sol.
1	247	"	"	"	A				
4	248-	"	"	EP	"				(A.S.)
3	249-0	"	"	P	A/P				(A.S.)

49-81

Jaciment ... TIRRO DEL MONESTEROS Municipi ... T. BROTTI

Campanya 1985 ... Sector N. 142 ... Sala Estrat: ... 1
 Referència 35-BR-155 Observacions

CF	N	E	TC	F	AS	OP	D	DEC	ORO, CIL.	Descripció (M. N. 1)	
55	245-1	I	BR	SP	P		"		<div style="font-size: 2em;"> √ √ √ √ </div>	
8	282-7	"	"	"	"	Ox	"			
1	288	"	"	"	"		"			
3	290-1	"	"	"	"		"			
1	292	"	"	"	A		"			
3	293-8	"	"	"	"		"			
2	295-7	"	"	"	"		"			
2	298-9	"	"	SP	"		"			Part of 5	
44	340	"	"	SP	P		"			
	343									
108		"	"	"	A		"			
47		"	"	"			"			

LLOC: MURO DEL MONTGROS Municipi: EL BRULL
 Campaña: 1986 Sector: Haº. 142 Cala: Estrat: 166
 Referència: 86-R-166 Observacions:

RESTES CONSTRUCTIVES

Tegula		
Imbrex		
Maó		
Informes		
Opus Signinum		
eselles		
arrabosats pintats		
arrabosats no pintats		
estuc		
mobles		
anells de calç		

INDÚSTRIES LÍTIQUES

RESTES LÍTIQUES

FAUNA

Determinats	793	
No determinats	320	
Malacològics	1	

INDÚSTRIA ÒSSEA

MUNISMÀTICA

RESTES HUMANES

METALL-ESCÒRIES

Clau de FE	1	nº 344
Placa FE	1	nº 345
Informe FE	1	nº 346
Cilindre d'R	1	nº 347
Indt. d'Z i FE	1	nº 348

ALTRES RESTES

Fusaiola	1	nº 349
Calcàrea retallada	1	nº 350
Còdols allissadors	1	nº 351
MOSTRES DE CARBONS		

Jaciment : ... MUNICIPI ...
 Campaña ... 1986 ... Sector ... 1-2 ... Cala ... Estrat: ...
 Referència ... 00-B R-100 Observacions ...

1	1	I	A	V	VN				
									10-10-1 11
									3 amb. 22
1	2	"	"	"	"				5-27 F
1	3	"	"	BP	"				
1	4	"	"	V	"				
3	5-7	"	"	V	"				
1	8	"	"	"	"				
1	9	"	"	V	"				
1	10	"	"	N	"				
1	11	"	"	P	"				
2	12	"	"	"	"				(...)
1	13	"	"	"	"				
1	14	"	"	"	"				
1	15	"	"	AN	"				
1	17	"	"	AN	"				
4	18-21	"	"	"	"				ol
6		"	"	BP	"				re. 10.
1	22	"	AT	V	"				
2	23	"	"	"	"				ol
1	24	"	"	L	"				(...)
1	25	"	"	AT	"				
1	27	"	"	P	"				
1	28	"	"	BP	"				encor. 11
10		"	"	"	"				
1	29	"	JOP	BP	"				
1	30	"	AP	"	AN				
1	31	"	AR	V	A				1/2
2	32	"	"	"	"				"
1	33	"	"	"	"				(...)
1	35	"	"	"	"				"
1	36	"	"	"	G				"

1
 2
 3
 4
 5
 6
 7
 8
 9
 10
 11
 12
 13
 14
 15
 16
 17
 18
 19
 20
 21
 22
 23
 24
 25
 26
 27
 28
 29
 30
 31
 32
 33
 34
 35
 36

JACIMENT: ... URU DEL FOMIGROS ... Municipi: ... EL PUIG ...
 Campaña: ... 1986 ... Sector: Map. 142 ... Cala: ... Estrat: ...
 Referència: ... 86-R-158 ... Observacions: ...

RESTES CONSTRUCTIVES

Tegula		
Imbrex		
Maó		
Informes		
Opus Signinum		
Escl.les		
Arrebossat pintat		
Arrebossat no pintat		
Estuc		
Mobot		
Arrebossats de calç		

INDÚSTRIES LÍTIQUES

RESTES LÍTIQUES

FAUNA

Determinats	58	
No determinats	62	
Malacològics		

INDÚSTRIA ÒSSEA

Canec ganivet	1	nº 46
amb incrustacions		de pasta

MUNISMATICA

RESTES HUMANES

METALL-ESCÒRIES

Clau FE	1	nº 49
anella + Z	1	nº 47
Placa FE amb claus	1	nº 43

VIDRE

ALTRES RESTES

Fusaiola	1	nº 45
RESTES DE CARBÓ		

Jaciment : MURO DEL MONTGROS Municipi EL BRULL
 Campaña 1986 Hb. 142
 Sector Cala Estrat: 17
 Referència 86-BR-172 Observacions

UF	N	E	TC	F	AS	OP	D	DEC	CROQUIS	DESCRIPCIÓ
1	1	"	"	V	VI				1	
1	2	"	"	F	"			P		
1	3	"	"	CA	"					
2	4-5	"	G	V/F					4	Forma sencera amb fons reconstruït clàssic
1	6	"	"	V						
1	7	"	"	"					2	Bol
1	8	"	"	"						
2	9-10	"	"	"					2	Vae bio. (H.P.)
6	11-6	"	"	"						
4	17-20	"	"	"					2	Bol
3	21-3	"	"	F						
2	24-5	"	"	"	ES				5	Bol? (H.P.)
3	25-8	"	"	"						
2	29-30	"	"	"					5	(H.P.)
2	31-2	"	"	"						
1	33	"	"	"					5	
1	34	"	"	"						
1	35	"	"	AN					5	
4	37-40	"	"	CA				EU		
1	41	"	"	"					5	
2	42-3	"	"	"						
1	44	"	"	CO					5	amb bolina?
1	45	"	"	SF						
2	46-7	"	"	"					5	perforació
1	47 b	"	"	CA						
103		"	"	SF						
1	48	"	SP	V					2	Copa
1	49	"	"	"						
1	50	"	"	"					2	Bol

Jaciment : TURO DEL MONTIGROS Municipi : EL BRUÏL
 1986
 Campanya : Sector .Nb. 1.2 Cala : Estrat: 1/2
 Referència : 86- BR-172 Observacions :

QF	N	E	TC	F	AS	OP	D	DBC	CROQUIS	OBSERVACIÓ
1	51	"	RT	V						
2	52-3	"	"	"	B					Perforació
1	54	"	"	"						
1	55	"	"	"						
2	55-7	"	"	V/N	EN					
1	58	"	"	V						
1	59	"	"	"						
1	60	"	"	"						
1	61	"	"	"						
1	62	"	"	"						Bol
1	63	"	"	"						
2	64-5	"	"	"						Copa ? Parets llises
8	66-7	"	"	"	ES					(...)
1	74	"	"	BR						
1	75	"	"	N						
1	76	"	"	"						
1	77	"	"	F					Copa	
1	78	"	"	"						
1	79	"	"	"						
13	80-92	"	"	"	ES					
16	93-110	"	"	"					(F.P.) concava	
3	111-3	"	"	CA					(...)	
1	114	"	"	SF						
7	115-31	"	"	CA					Perforació	
1	122	"	"	SF						
184		"	"	"					allibats tendr	
17		"	"	"	ES					
2		"	"	"	BN					
1	123	"	GR	V	A		R/O			
1	124	"	"	"	E		M			
2	125-3	"	"	"	A		"		Tapadora	
9	127-35	"	"	V/F	G		R/O			
7	135-42	"	"	V	A		Q	C/In	Vinet (...) (...)	
5	143-7	"	"	"	"		"	"	(...)	

Jaciment : PURO DEL MONTGROS Municipi EL BRILL
 Campanya1986... Sector Hab.142. Cala Estrat: ..172...
 referència ..86-BR-172.. Observacions

OP	N	E	TC	F	AS	OP	D	DEC	CROQUIS	OBSERVACIONS	
17	143-										
	154	I	GR	V	A		Q/K	C/In		Gran vas (...)	
9	155-7	"	"	"	"		Q			Urn "S"	
1	174	"	"	"	"		"			Bronze ?	
1	175	"	"	"	"		X/Q				
1	176	"	"	"	"		"			lapadora	
1	177	"	"	"	"		"				
1	178	"	"	"	"		"	BU			
2	179-80	"	"	F	"		"				L.P.
2	181-2	"	"	"	G		Q				L.P.
2	182-3	"	"	"	A		"				
1	184	"	"	SP	"		"	Un		(...)	
9	185-93	"	"	"	"		"				
3	184-8	"	"	"	A/P		"	Im			
2	197-8	"	"	"	A		Q/K	I			
1	199	"	"	"	A		Q				
3	200-2	"	"	CA	"		"				
1	203	"	"	?						Argila aplanada, com un disc	
33		"	"	SP	P		X/Q				
7		"	"	"	A		"			(...)	
79		"	"	"	"		"				

JACIMENT:TIRO DEL MONTGROS..... Municipi: EL PRULL.....
 Campanya:1986... Sector: ...Hap...142 Cala: Estrat: ...172.....
 Referència: 86-PB-172... Observacions:

RESTES CONSTRUCTIVES

Tegula		
Imbrex		
Miaó		
Informes		
Opus Signinum		
Teselles		
Arreboscat pintat		
Arreboscat no pintat		
Estuc		
Obol		
Canots de calç		

INDÚSTRIES LÍTIQUES

RESTES LÍTIQUES

FAUNA

Determinats	238	
No determinats	122	
Microfauna	62	

INDÚSTRIA ÒSSEA

Uanya cervol	1	nº 204 (tallada)
" "	1	nº 205 " i allis)
Disagra	1	nº 206

RESTES HUMANES

METALL-ESCÒRIES

Claus FE	3	208-210
Escòria	1	

VIDRE

ALTRES RESTES

Fusaiola	1	nº 207
Còdol	1	
Fang cuit	3	

Jaciment ...TIRO DEL MONTGROS..... Municipi ...SL. BOLL.....
 Campaña ...1986.... Sector .Hb..142 Cala Estrat: ..173...
 Referència .86-BR-173... Observacions

CP	N	E	TC	F	AS	OP	D	DEC	ORIGINS	OBSERVACIONS	
1	1	I	AP	Pi	EN	Rosat)		
1	2	"	G	F							
2		"	"	SP						(...)	
1	3	"	RT	V	EN						
1	4	"	"	SP	"					H.P.	
1	5	"	"	F							
5		"	"	SP	ES					(...)	
4		"	"	"							
1	6	"	GR	F	A		1/2			L {	(...)
4		"	"	SP	"		"				emigrada
3		"	"	"	"		"		H.P.		
3									FAUNA	Determinable	
1										Indeterminable	
1									ESCORIA		

JACIMENT: TURO DEL MONTGROS Municipi: EL - RULL
 Campanya: 1986 Sector: Ha. 142 Cala: Estrat: 174
 Referència: 86-R-174 Observacions:

RESTES CONSTRUCTIVES

Tegula		
Imbrex		
Maó		
Informes		
Opus Signinum		
Teselles		
Arrabosats pintats		
Arrabosats no pintats		
Estuc		
Tobot		
Panots de calç		

INDÚSTRIES LÍTIQUES

RESTES LÍTIQUES

FAUNA

Determinats	22	
No determinats	11	
Malacològics		

INDÚSTRIA ÒSSEA

NUMISMÀTICA

RESTES HUMANES

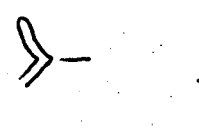
METALL-ESCÒRIES

Sivella - rz.	1	nº2 (de cinturó)
FE Indeterm.	1	Nº 3

VIDRE

ALTRES RESTES

Jaciment: TURO DEL MONTIGROS Municipi: EL BROLL
 Campaña: 1986 Sector: Porta Cala: Estrat: 176
 Referència: 86-ER-176 Observacions:

GF	N	E	TC	F	AS	OP	D	DEC	CROQUIS	OBSERVACIONS	
1	1	I	A	P/SF				Ro		Perforació	
1		"	G	SF							
12		"	RT	SF							
7		"	GR	SF	A		M/Q				
1	2	B	GR	V	A		Q				
2	3-4	"	"	SF	"		"	A		Bisellada (T.P.)	
2	5-6	"	"	"	B		"	A			
1		"	"	"	G		"			Gran Vaso	

JACIMENT: ...TURRO DEL MONDGRÓS..... Municipi:EL BRULL.....
 Campanya: 1986..... Sector: ..PORTA..... Cala: Estrat: ..176.....
 Referència: 86-PR-176... Observacions:

RESTES CONSTRUCTIVES

Tegula		
Imbrèx		
Maó		
Informes		
Opus Signinum		
Teselles		
Arrabossat pintat		
Arrabossat no pintat		
Estuc		
Tobot		
Panots de calç		

INDÚSTRIES LÍTIQUES

RESTES LÍTIQUES

FAUNA

Determinats	9	
No determinats	20	
Zoocòlegs		

INDÚSTRIA ÒSSEA

MUNISMATICA

RESTES HUMANES

METALL-ESCÒRIES

Punyal Ferro	1	nº 8
Punta de pz.	1	nº 7

VIDRE

ALTRES RESTES

Jaciment:.....TURO DEL MONTGRÓS.....Municipi:.....EL MOLL.....
Campanya:.....1983.....Sector:.....PORTA.....Cala:.....Estrat:.....
Referència:.....Observacions:.....Interior clavaquen. 177.....

UF	N	E	TC	F	AS	OP	D	DEC	CRÒQUIS	OBSERVACIONS
4		1	RT	ST						(1...)

Jaciment:.....TURRO DEL MONTGROS.....Municipi:.....EL ROLL.....

Campanya:..1986.....Sector: Hab...142...Cala:.....Estrat:....179.....

Referència:.....Observacions:.....

GF	N	E	TC	F	AS	OP	D	DEC	CROQUIS	OBSERVACIONS	
1	1	I	G	F	Es				L		
2	2-3	"	"	"	"						
2	4-5	"	"	"	"					(F.P.)	
3	6-8	"	"	CA						(F.P.)	
2		"	"	SF	Es					(F.P.)	
2		"	"	"	"						
1	9	"	RT	V					C - 6 -	BCL	
1	10	"	"	AN							
1 19	11	"	"	SF	Es						Impedida
4	12-5	"	GR	V	A		M/2	Im	000))		
4		"	"	SF	P		"				(F.P.)

JACIMENT: TURO DEL MONTGROS Municipi: EL DOLL
 Campanya: 1986 Sector: Haº. 142 Cala: Estrat: 179
 Referència: 86-PR-179 Observacions:

RESTES CONSTRUCTIVES

Tegula		
Imbrex		
Maó		
Informes		
Opus Signinum		
Tesel.les		
Arrabosat pintat		
Arrabossat no pintat		
Estuc		
Tobot	3	
Panots de calç		

INDÚSTRIES LÍTIQUES

RESTES LÍTIQUES

FAUNA

Determinats	3	
No. determinats	2	
Malacològics		

INDÚSTRIA ÒSSEA

NUMISMÀTICA

RESTES HUMANES




METALL-ESCÒRIES

VIDRE

ALTRES RESTES

Pedra esmoladora 1 (allissada)	nº 18	

Jaciment: TURO DEL MONTGROS Municipi: EL BRUILL
 1986 Sector: Hab. 142 Cala: Estrat: 180
 Referència: 88-BR-180 Observacions: Petit abocament

CF	N	E	TC	F	AS	OP	D	DEC	CROQUIS	OBSERVACIONS
4	1-4	I	G	V/N						(I.P.)
13	5-14	"	"	F						
18	15-32	"	"	SF/CA						
1	33	"	"	F						
1	34	"	"	CA						
4	55-6	"	"	"						
8		"	RT	SF						
2	39-40	"	GR	V	A		M/I			(I.P.)
3	41-3	"	"	"	"		"			
4	44-7	"	"	CA	"		"			
4	48-51	"	"	SF	"		"	C-I		
17	52-66	"	"	"	P		"			
5	69-73	"	"	"	A		"			

LLOCAMENT: TURO DEL MONTGROS Municipi: EL BRULL
 Campaña: 1986 Sector: Hab. 142 Cala: Estrat: 180
 Referència: 86-PR-180.. Observacions:

RESTES CONSTRUCTIVES

tegula		
teul·les		
maó		
informes		
opus Signinum		
teul·les		
arrabossat pintat		
arrabossat no pintat		
estuc		
pedret		
planchots de calç		

INDÚSTRIES LÍTIQUES

RESTES LÍTIQUES

FAUNA

Determinats	7	
No determinats	4	
Malacològics	1	

INDÚSTRIA ÒSSEA

MURISMÀTICA

RESTES HUMANES

METALL-ESCÒRIES

Escòria	1	
Peça Ferro	1	nº 76
(semblant al nº 86-PR-163-48)		

VIDRE

ALTRES RESTES

Fusaiola	1	nº 74
Fusaiola	1	nº 75

Jaciment:.....MURO DEL MONTGROS.....Municipi:.....EL BRULL.....
 Campanya:.....1986.....Sector:.....Cala:.....Estrat:.....
 Referència:.....86-BR-R.....Observacions: Recollida Superficial de ceràmica.....

QF	N	E	TC	F	AS	OP	D	DEC	CROQUIS	OBSERVACIONS
8	1-8	B	GR	V	A		Q	Im		Dec. vora llavi
3	9-11	"	"	"	"		"	"		i a la ceràmica.
1	12	"	"	CA	"		"	"		Urna de vora
2	13-4	"	"	"	"		"	"		diversa de ceràmica
7	15-21	"	"	"	"		"	"		llavi vertical i
5	22-6	"	"	"	"		"	"		coll recte
4	27-30	"	"	SF	"		"	"		
3	31-3	"	"	"	Es		"	"		
2	34-5	"	"	"	A		"	"		
3	35-8	"	"	"	"		"	"		
2	39-40	"	"	"	"		"	"		
41	41-41	"	"	"	"		"	"		
15	32-96	"	GR	V	A		Q			
7	97-103	"	"	"	"		"			Linellat (C...)
1	104	"	"	"	"		"	Im		(C...)
2	105-5	"	"	V/P	"		"		Decoracions	
5	107-11	"	"	CA	"		"		Decoracions	
05		"	"	SF	"		"			
8		I	RT	SF						
1									tovot	

Jaciment: LURO DEL MONTGROS Municipi: EL BRULL
 Campanya: 1985 Sector: Cala: Estrat: General
 Referència: 86-BR-R Observacions: Recollida superficial dispersa

QF	N	E	TC	F	AS	OP	D	DEC	CROQUIS	OBSERVACIONS
1	112	I		V	VII				9	Imp. 29
1	113	"	CPB	"	"					
1	114	"	G	V					9	
1	115	"	"	"						
1	116	"	"	F					9	Vas bic.
18		"	"	SF						
3	117-9	"	RT	V					e	SOLE
1	120	"	"	V/N						
1	121	"	"	F) - 3-	
25		"	"	SF						
2	122-3	"	GR	V	A		V/N))	
23		"	"	SF	"		"			

Llocament: TURO DEL MONTGROS Municipi: EL BRULL
 Campanya: 1986 Sector: Cala: Estrat: Remenat
 Referència: 86-PR-R Observacions: Recollida Superficial

RESTES CONSTRUCTIVES

Tegula		
Imbrex		
Maó		
Informes		
Opus Signinum		
Escales		
Arreboscat pintat		
Arreboscat no pintat		
Estuc		
Obol		
Canots de calç		

INDÚSTRIES LÍTIQUES

RESTES LÍTIQUES

FAUNA

Determinats	10	
No determinats	17	
Malacològics		

INDÚSTRIA ÒSSEA

MUNISMAITICA

RESTES HUMANES

Palange ?	1	

METALL-ESCÒRIES

Clau de FE	1	nº 124

VIDRE

ALTRES RESTES

Jaciment: ... PUIG DEL MONIGRO ... Municipi: ... A. ...
 Campanya: ... 1965 ... Sector: ... Cala: ... Estrat: ...
 Referència: ... Observacions: ...

CF	N	E	TC	F	AS	OP	D	DEC	GRUPIS	OBSERVACIONS	
1	12	"	G	SE					Estrat.		
1	125	"	GR	"	F		2/3				

Jaciment:.....Municipi:.....
 Campaña:.....Sector:.....Cala:.....Estrat:.....
 Referència:.....Observacions:.....

QF	N	E	TC	F	AS	OP	D	DEC	CROQUIS	OBSERVACIONS
1	127	3	GR	V					TACNA	
2		"	"	OP						
3		"	"	OP						
4		"	"	OP						
5		"	"	OP						
6		"	"	OP						
7		"	"	OP						
8		"	"	OP						
9		"	"	OP						
10		"	"	OP						
11		"	"	OP						
12		"	"	OP						
13		"	"	OP						
14		"	"	OP						
15		"	"	OP						
16		"	"	OP						
17		"	"	OP						
18		"	"	OP						
19		"	"	OP						
20		"	"	OP						