



Memòria del seguiment de les obres realitzades al carrer Puig i Cadafalch, núm 46

Joaquim Tremoleda Trilla



Avis legal

Aquesta obra està subjecta a una llicència Reconeixement-NoComercial-SenseObresDerivades 2.5 de Creative Commons. Se'n permet la reproducció, distribució i comunicació pública sempre que se'n citi el titular dels drets i no se'n faci un ús comercial. No es pot alterar, modificar o generar una obra derivada a partir d'aquesta obra. La llicència completa es pot consultar a <http://creativecommons.org/licenses/by-nc-sa/2.5/es/legalcode.ca>



Empúries
Museu d'Arqueologia
de Catalunya

Apartat de Correus, 21
17130 Empúries-l'Escala
Tel. 972 77 02 08 Fax 972 77 42 60
a.e.: macempuries.cultura@gencat.net

**INFORME DEL SEGUIMENT DE LES OBRES REALITZADES AL CARRER
PUIG I CADA Falch, NÚM. 46 A (L'ESCALA, ALT EMPORDÀ)**

MUSEU D'ARQUEOLOGIA DE CATALUNYA-EMPÚRIES

Empúries, 6 de setembre de 2006



Informe del seguiment de les obres realitzades al carrer Puig i Cadafalch 46 A (L'Escala).

El Museu d'Arqueologia de Catalunya-Empúries va realitzar el mes de juny i juliol de 2006 el seguiment de les obres de construcció d'una vivenda unifamiliar al carrer Puig i Cadafalch 46 A (L'Escala) (Fig. 1). Aquest seguiment fou realitzat per Xavier Amigo Colon, arqueòleg col·laborador del Museu d'Arqueologia de Catalunya-Empúries, prèvia resolució per l'Àrea de Coneixement i Recerca de la Direcció General de Patrimoni Cultural de la Generalitat de Catalunya.

La intenció de fer aquesta vivenda a la UA 103 del terme municipal de l'Escala va motivar el seguiment de qualsevol moviment de terres en aquesta zona per constatar l'existència o absència de restes arqueològiques, atès que el terreny es troba ubicat dins la zona 1 de protecció del Pla General d'Ordenació de l'Escala (Figs. 1 i 2). La intervenció afecta un antic cementiri de la ciutat grecoromana d'Empúries, conegut amb el nom de "necròpolis Granada", excavat parcialment l'any 1951. En aquest sentit, cal recordar que prèviament a l'inici de les obres d'urbanització d'aquests terrenys, l'any 2000 s'hi realitzaren diferents cales arqueològiques i que, l'any 2002, s'efectuà una excavació arqueològica que afectà una part del tram corresponent a la perllongació del carrer Neró (vegis els informes corresponents enviats a la Direcció General de Patrimoni Cultural)

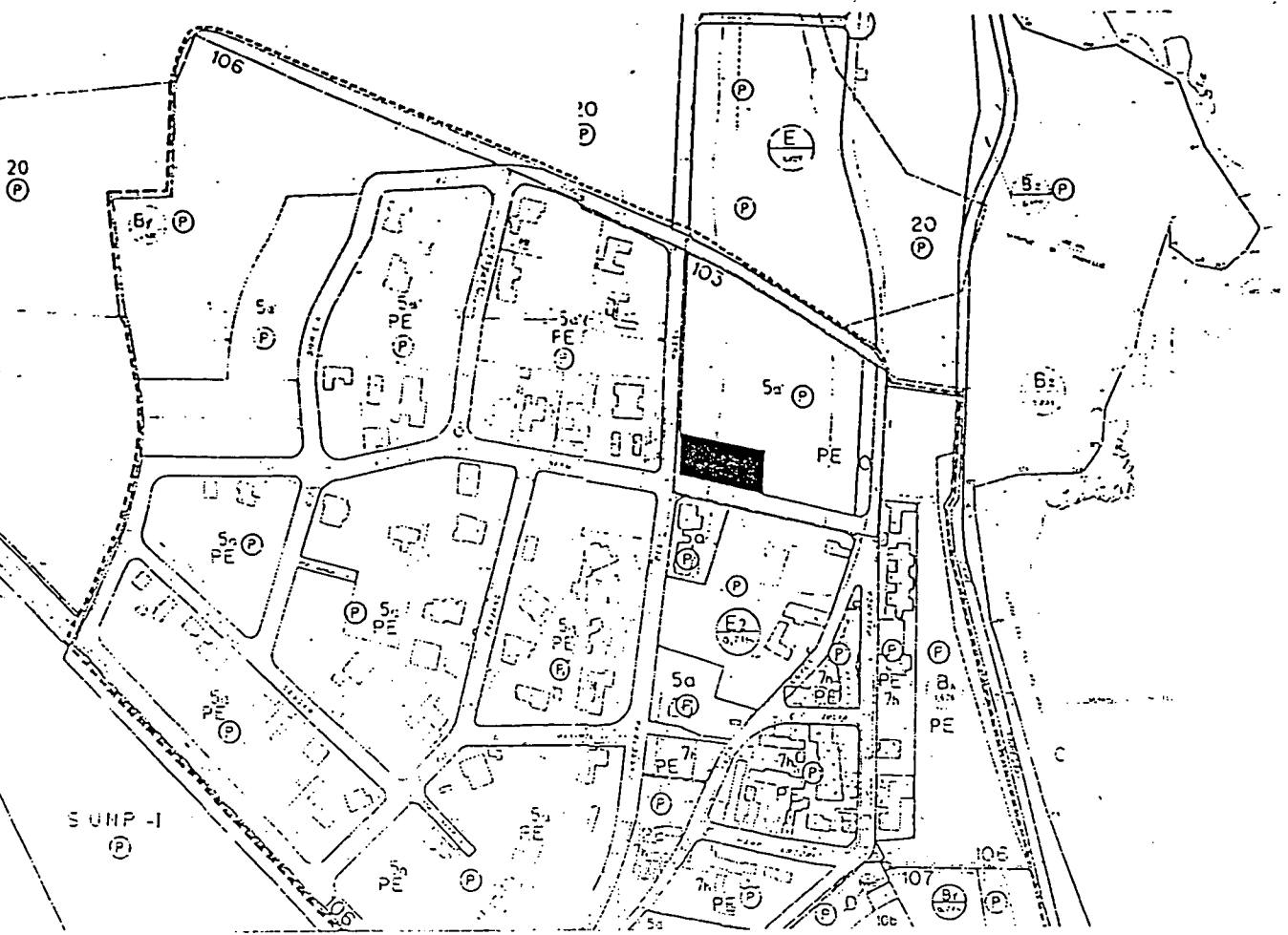
La construcció d'aquesta vivenda (Figs. 3 i 4) va comportar el rebaix mitjançant una màquina excavadora d'una àmplia faixa del terreny amb mitjans mecànics. La major part de la zona afectada per aquesta obra, d'uns 20 metres de longitud per uns 10 metres d'amplada, es va rebaixar per sota la cota del terreny natural fins al subsòl de pedra calcària característic del terreny. En una primera fase de l'obra, va comportar l'extracció de la capa de sorres i terres superficials, que tenia una potència variable i que oscil·lava (Figs 3 i 4). Es composava sobretot de terra vegetal i de sorres de color vermellós cobrien les irregularitats de la roca. En aquest únic nivell no s'hi va trobar cap resta arqueològica i cal fer notar també l'absència total de materials o ceràmiques

antigues, fet que podria fer pensar que aquesta zona havia estat ja profundament remenada amb anterioritat. Una vegada excavada la terra que cobria el subsòl, les obres continuaren amb el rebaix de bona part de roca natural que, en alguns punts aflora a poca profunditat del nivell actual del terreny. Aquesta segona part de l'obra, feta igualment amb mitjans mecànics, no va aportar tampoc cap indicatiu de la possible existència de restes d'època antiga.

El seguiment de l'obra, amb uns resultats totalment negatius a nivell arqueològic, finalitzà la primera setmana de juliol de 2006. Aquesta intervenció no generarà, per tant, cap memòria arqueològica.

Empúries, 6 de setembre de 2006

Xavier Amigo Colon
MAC-Empúries



SITUACIÓN
E: 1/2000

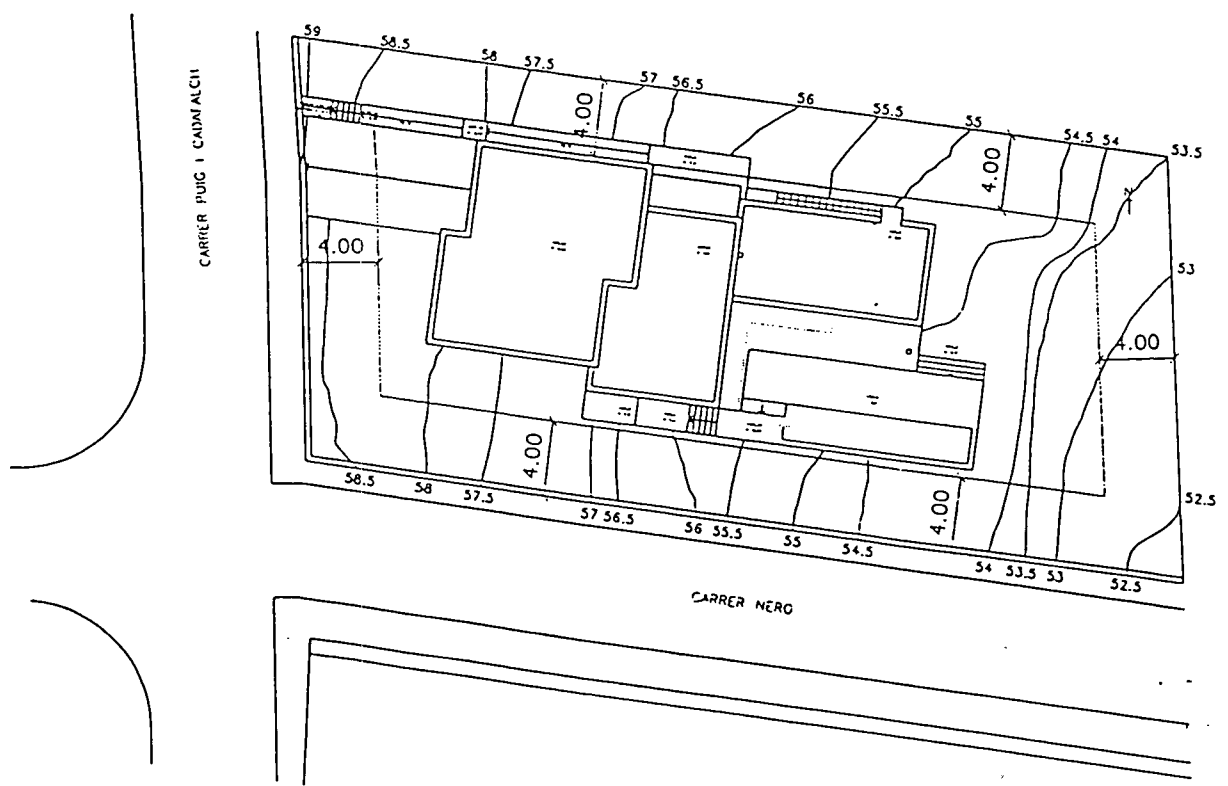



Fig. 1




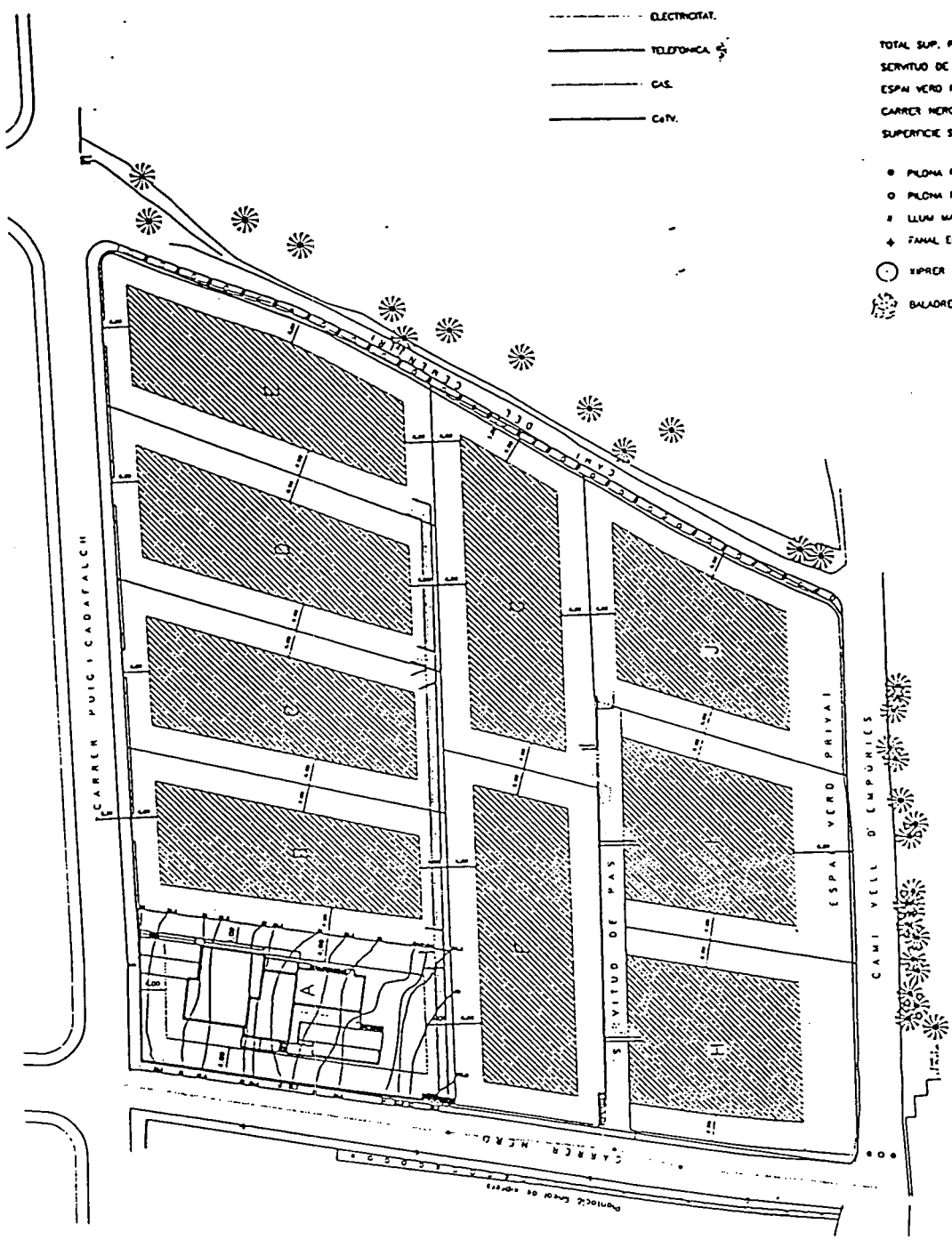
- SANEAMENT.
- AIGUA POTABLE
- ELECTROTAT.
- TELEFONICA
- GAS
- CÀM.

SUP. PARCEL·LES

A	1011,87m ²
B	1009,41m ²
C	1043,87m ²
D	1090,38m ²
E	1007,89m ²
F	1114,58m ²
G	1066,43m ²
H	1003,38m ²
I	1010,85m ²
J	1066,37m ²

TOTAL SUP. PARCEL·LES	10354,18m ²
SERVITIU DE PAS	250,30m ²
ESPAI VERD PRIVAT	670,00m ²
CARRER MERO	1058,00m ²
SUPERFICIE SOLAR	12332,48m ²


- PILONA FIXE
- PILONA REGISTRABLE
- ⊕ LLUM MACATA DE SANTA & COLE
- ⋄ FANAL ECOE/M2 DE LYTE
- XIPREI
- ⊗ BALADRE



EMPLAZAMIENTO
E: 1/500

PROYECTO BASICO Y EJECUTIVO VIVIENDA UNIFAMILIAR. EMPÚRIES URB. METROPOLIS GRANADA C. PUIG I CADAFALCH. L'ESCALA GRONA		
PROPIETARIO	ARQUITECTA	REV
PEDRO DE MIGUEL JOVER	INES JACKSON	
SITUACIÓN-EMPLAZAMIENTO		FEDM:
SITUACIÓN-EMPLAZAMIENTO		(D)

Fig. 2



Figs. 3 i 4. Detalls del rebaix de les terres i del subsòl per a la construcció de la vivenda situada al carrer Puig i Cadafalch 46A del municipi de l'Escala.