



Memòria del seguiment arqueològic dels rebaixos de terres efectuats per a la construcció de dos edificis al jaciment excavat prèviament situat entre els carrers Jaume Giralte i Fonollar de Barcelona

Albors, Carolina ; Bacaria i Martrus, Albert



Avis legal

Aquesta obra està subjecta a una llicència Reconeixement-NoComercial-SenseObresDerivades 2.5 de Creative Commons. Se'n permet la reproducció, distribució i comunicació pública sempre que se'n citi el titular dels drets i no se'n faci un ús comercial. No es pot alterar, modificar o generar una obra derivada a partir d'aquesta obra. La llicència completa es pot consultar a <http://creativecommons.org/licenses/by-nc-sa/2.5/es/legalcode.ca>.

**MEMÒRIA DEL SEGUIMENT ARQUEOLÒGIC DELS REBAIXOS DE
TERRES EFECTUATS PER A LA CONSTRUCCIÓ DE DOS EDIFICIS AL
JACIMENT EXCAVAT PRÈVIAMENT, SITUAT ENTRE ELS CARRERS DE
FONOLLAR, JAUME GIRALT I ARC DE SANT CRISTÒFOL DE
BARCELONA (BARCELONÉS)**

Realització: Arke, S.c.p.

Direcció: Carolina Albors i Albert Bacaria

Finançament: Institut Català del Sòl (Generalitat de Catalunya).

Inspecció Tècnica: Servei d'Arqueologia (Generalitat de Catalunya) i Museu d'Història de la Ciutat (Ajuntament de Barcelona).

DESCRIPCIÓ DELS RESULTATS

Entre els mesos de març i maig de 1999 l'empresa Arke, S.c.p. va dur a terme el seguiment arqueològic del desmuntatge d'estructures i buidat de terres de l'excavació realitzada prèviament entre els carrers de Fonollar, Jaume Giralt i Arc de Sant Cristòfol de Barcelona, sota la direcció de Carolina Albors i Albert Bacaria.

Els resultats de l'excavació en extensió i de diferents sondejios que s'havien realitzat per tot el solar, no semblaven indicar l'existència de restes arqueològiques importants, tal hi com s'ha pogut constatar.

SECTOR I

Correspon a l'àrea ocupada per l'edifici gòtic que ja s'havia excavat, i pels dipòsits subterranis d'oli, d'època moderna, que s'havien localitzat durant els treballs inicials de prospecció. Els conjunt de les construccions, datables entre els segles XIII i XIX ocupaven la pràctica totalitat del solar sense que s'hagin documentat altres restes constructives.

Totes aquestes estructures s'assentaven sobre els nivells d'argiles arqueològicament estèrils que apareixen a diferent profunditat segons els sectors.

SECTOR II. Aquest sector ocupa una superfície més gran que l'anterior, i és on es van localitzar i excavar les restes de l'edifici de la seu del gremi de fonedors.


Els resultats de les prospeccions prèvies que s'hi havien realitzat, i que ara s'han confirmat, indicaven en alguna àrea l'existència de grans alteracions en el subsòl, efectuades en època recent, tal hi com es descriu en informes anteriors, que haurien afectat completament les possibles restes existents de construccions antigues sense que n'hagi quedat cap constància.


Quan al desmuntatge de les estructures de l'antiga foneria, aquestes s'assentaven també sobre les argiles naturals sense que s'hagi observat l'existència de restes més antigues.

Juliol de 2002




Vistes aèrees de les restes constructives corresponents a la finca Arc de Sant Cristòfol, 4, que fou la seu de la foneria del gremi de mestres cobrers, llauners i fonedors durant el s. XVIII i principis del s. XIX (codi catastral 0141580-042).





Vista aèrea del conjunt del jaciment on s'observen les dimensions globals del pati i de les habitacions annexes.






Sector I. A la foto superior s'observa la secció corresponent a la façana del carrer Fonollar. A la foto inferior, vista parcial del solar un cop efectuats els rebaixos, amb restes de construccions modernes.





Sector I. Restes dels dipòsits d'oli construïts al s. XIX i que van estar en funcionament fins a meitats d'aquest segle, ja documentats durant la fase de prospecció.





Sector II. Vistes del solar un cop efectuat els rebaixos de terres. S'observen diferents estructures modernes assentades sobre les argiles.

