



Generalitat de Catalunya
Departament de Cultura
Direcció General del Patrimoni Cultural
Servei de Suport Tècnic i Inventari
Biblioteca del Patrimoni Cultural

3479

Av. Lluís Companys

Ynguanzo González, Dolores



Avis legal

Aquesta obra està subjecta a una llicència Reconeixement-NoComercial-SenseObresDerivades 2.5 de Creative Commons. Se'n permet la reproducció, distribució i comunicació pública sempre que se'n citi el titular dels drets i no se'n faci un ús comercial. No es pot alterar, modificar o generar una obra derivada a partir d'aquesta obra. La llicència completa es pot consultar a <http://creativecommons.org/licenses/by-nc-sa/2.5/es/legalcode.ca>.

FITXA TÈCNICA

Nom del jaciment: Avinguda Lluís Companys

Municipi: Tarragona

Comarca: El Tarragonès

Data d'intervenció: De l'11 al 19 d'octubre de 2001

Arqueòloga directora: M^a Dolores Ynguanzo González

Promotor: UTE Lubasa-Espimsa

Motiu de la intervenció: Construcció d'un aparcament subterrani

Coordenades UTM:

1. 3526 83.14 N 4553760.05 E	2. 352665.09 N 4553718.53 E
3. 352465.25 N 4553905.31 E	4. 352440.30 N 4553867.98 E

Data de lliurament: 30 d'octubre de 2001

M^a Dolores Ynguanzo González

Arqueòloga

1.-INTRODUCCIÓ

Amb motiu de la propera construcció d'un aparcament subterrani a l'Avinguda Lluís Companys, l'UTE Lubasa-Espimsa ha encarregat la realització de sondejos arqueològics al subsòl del carrer per tal de detectar o descartar la presència de restes arqueològiques.

La ciutat de Tarragona té un gran patrimoni arqueològic i cultural, sobretot d'època romana, moment en què va ser Capital de la Província Tarraconense. Posseeix, tanmateix, nombroses restes d'etapes posteriors, com la paleocristiana i la Medieval, ja que Tarragona va ser una seu catedralícia des dels inicis dels cristianisme.

És per això que qualsevol obra que requereixi un moviment de terres fa necessària la realització d'uns sondejos previs per tal d'evitar la destrucció de restes arqueològiques.

II.- LA ZONA D'INTERVENCIÓ. ANTECEDENTS HISTÒRICS

La zona que ens ocupa es situaria fora del recinte emmurallat de la ciutat antiga i bastant allunyat dels espais d'hàbitat. No obstant, la seva proximitat al nucli urbà fa que sigui probable l'aparició d'altres restes com podrien ser estructures funeràries o edificacions agràries suburbanes. De fet, en realitzar-se les obres de la Presó Provincial l'any 1942 es va trobar una ara votiva amb una inscripció.

A banda d'aquesta troballa, aprop d'aquest solar, en els terrenys de l'actual Institut Martí Franquès, a una zona que era coneguda com Mas de

l'Era d'en Deume, va aparèixer la tapa d'un sarcòfag decorat amb figures i una inscripció.

III.- TREBALLS REALITZATS

Les feines van consistir en la realització d'una rasa central al llarg de tot el carrer mitjançant una retroexcavadora amb una pala de 60 cm i sota el control d'un tècnic arqueòleg. Les tasques van finalitzar en arribar al nivell geològic natural.

S'han pogut apreciar dos nivells estratigràfics. El primer (U.E. 101) com a superficial, compost per material de reompliment divers (sorres, graves i terra); el segon (U.E. 102), la pedra natural del terreny.

La textura d'aquest reompliment, molt solta i gens compactada, va fer necessari anar tapant la rasa cada cop que aquesta assolís una llargada d'uns vint metres per tal d'evitar possibles esllavissaments del terreny. De fet, l'abundant trànsit del carrer provocava que sovint la terra del tall de la rasa s'ensorrés. Cal ressaltar, però, que en tota la llargada de la rasa es va arribar al nivell de la roca mare.

IV.- CONCLUSIONS

Els resultats del seguiment del sondeig arqueològic han estat totalment negatius pel que fa a l'aparició de restes o nivells arqueològics, ja que l'únic nivell que s'ha documentat per sota de la pavimentació de quitrà ha estat l'estrat de reompliment ja descrit i que es pot datar a la segona meitat del segle XX.

L'avinguda Lluís Companys presenta un reompliment i hi queda constatada l'absència total de restes constructives o de qualsevol altre tipus.

Tarragona 30 d'octubre de 2001

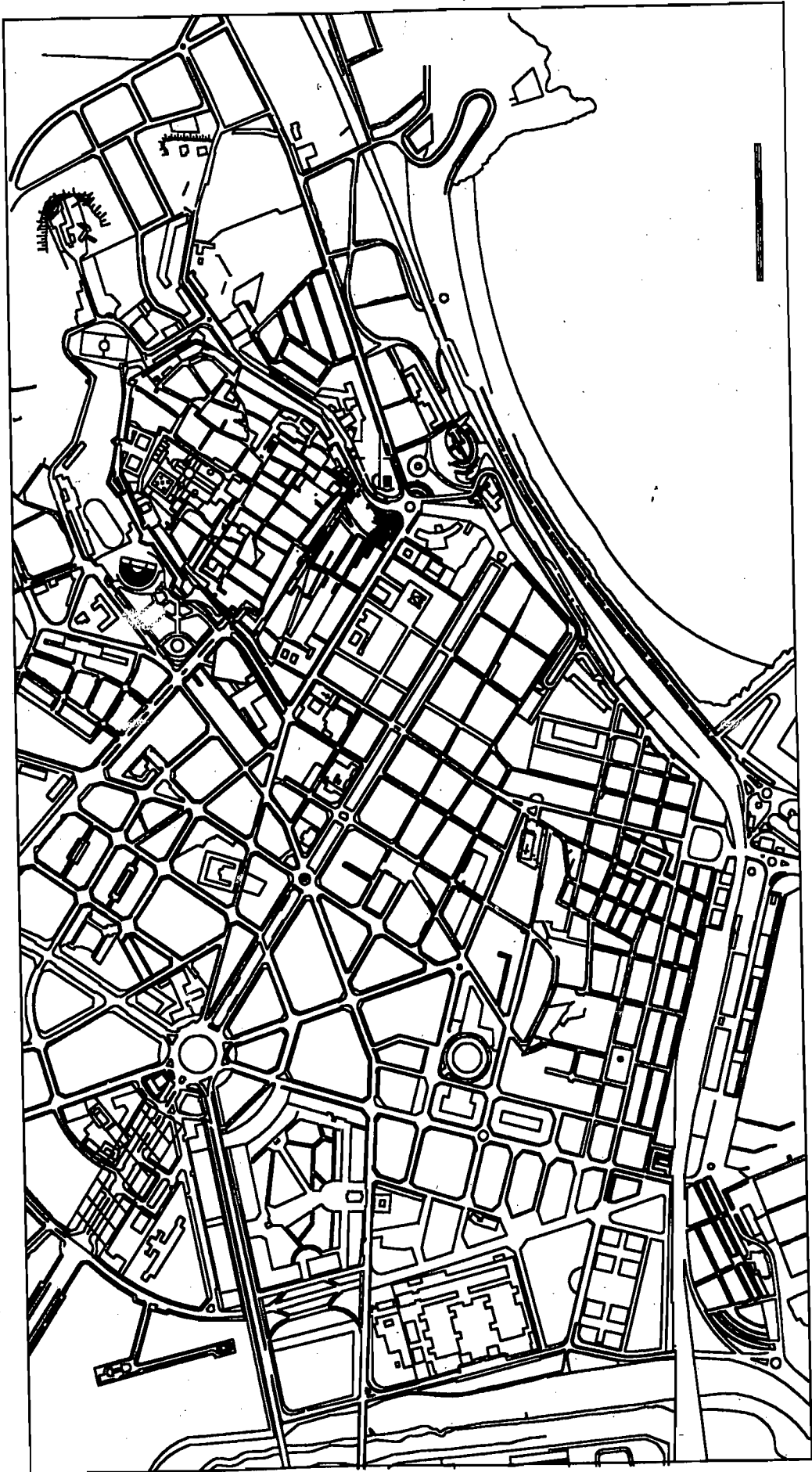
M^a Dolores Ynguanzo González
Arqueòloga

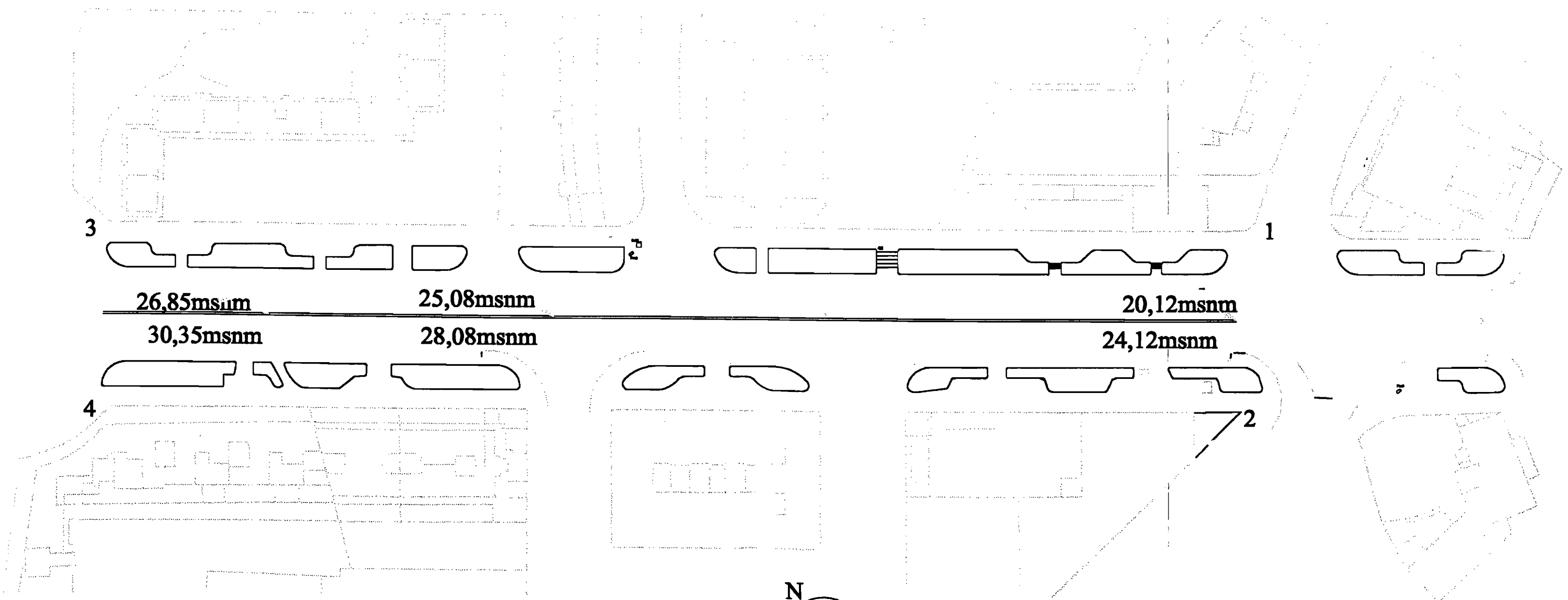
V.- ANNEX PLANIMÈTRIC

1.- Plànol general de situació de la zona d'intervenció dins la ciutat de Tarragona

2.- Plànol de situació de la rasa de l'Avinguda Lluís Companys, amb indicació de les cotes s.n.m.

A1 150000





26,85msnm

25,08msnm

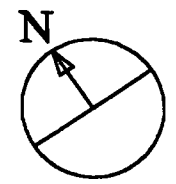
20,12msnm

30,35msnm

28,08msnm

24,12msnm

0 50m




AV. LLUIS COMPANYS
OCTUBRE,01

3



26,85msnm

25,08msnm


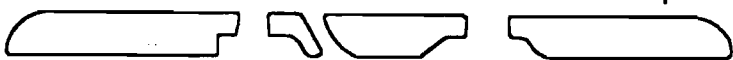


20,12msnm

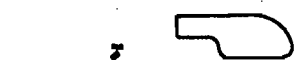
1



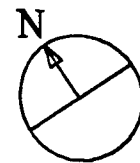
4



2



0 50m



V.- ANNEX FOTOGRÀFIC

Foto 1. Vista de la rasa (zona I)

Foto 2. Detall del tall de la rasa (zona I)

Foto 3. Vista de la rasa (zona II)

Foto 4. Detall del tall de la rasa (zona II)

Foto 5. Vista de la rasa (zona III)

Foto 6. Vista de la rasa (zona IV)

Foto 7. Vista de la rasa (zona V)

Foto 8. Vista de la rasa (zona VI)

Foto 9. Vista de la rasa (zona VII)