



Generalitat de Catalunya  
Departament de Cultura  
**Direcció General del Patrimoni Cultural**  
Servei de Suport Tècnic i Inventari  
Biblioteca del Patrimoni Cultural

3409

lesso

Pera Isern, Joaquim



**Avis legal**

Aquesta obra està subjecta a una llicència Reconeixement-NoComercial-SenseObresDerivades 2.5 de Creative Commons. Se'n permet la reproducció, distribució i comunicació pública sempre que se'n citi el titular dels drets i no se'n faci un ús comercial. No es pot alterar, modificar o generar una obra derivada a partir d'aquesta obra. La llicència completa es pot consultar a <http://creativecommons.org/licenses/by-nc-sa/2.5/es/legalcode.ca>.

## I. PRESENTACIÓ I OBJECTIUS.

Aquesta memòria d'excavació recull els resultats de l'excavació portada a terme al Parc Arqueològic de Guissona des de finals de juny fins a l'inici del mes d'octubre de 1999.

La zona excavada és el sector anomenat Casa nº 1. La meitat d'aquesta casa havia ja estat excavada a les campanyes d'excavació portades a terme entre 1990 i 1995 (Memòria d'excavacions presentada el 1997), i correspon a una vivenda d'època romano-republicana construïda a la primera meitat del segle I aC i amortitzada i terraplenada a la primera meitat del segle II dC quan la zona va ser convertida en pati de la casa senyorial situada mes a l'est.

Els **objectius** de la campanya de 1999 eren excavar la resta de la casa fins al *cardo màximus* per tal de poder anaitzar la planta completa de la casa i la seva evolució fins que va ser amortitzada, i també excava un sector del mateix *cardo màximus* en tota la seva amplada i amb una llargada corresponent al que interpretaven que havia estat la façana de la casa nº 1. L'àrea excavada correspon a una extensió, de planta trapezoïdal, de 11 x 21'40-23 m.

El desenvolupament de l'excavació, però, va donar resultats sorprenents que van fer variar considerablement les previsions fetes en el pla de treball. En efecte, després d'extrets els nivells superficials van començar a apareixer restes baiximperials i tardoantigues, que corresponien a una fase d'ocupació de considerable envergadura que no havia aparegut a les anteriors campanyes d'excavació. Casualment el límit occidental de l'excavació de 1990-1995 coincidia pràcticament amb el límit oriental de les construccions d'aquesta època.

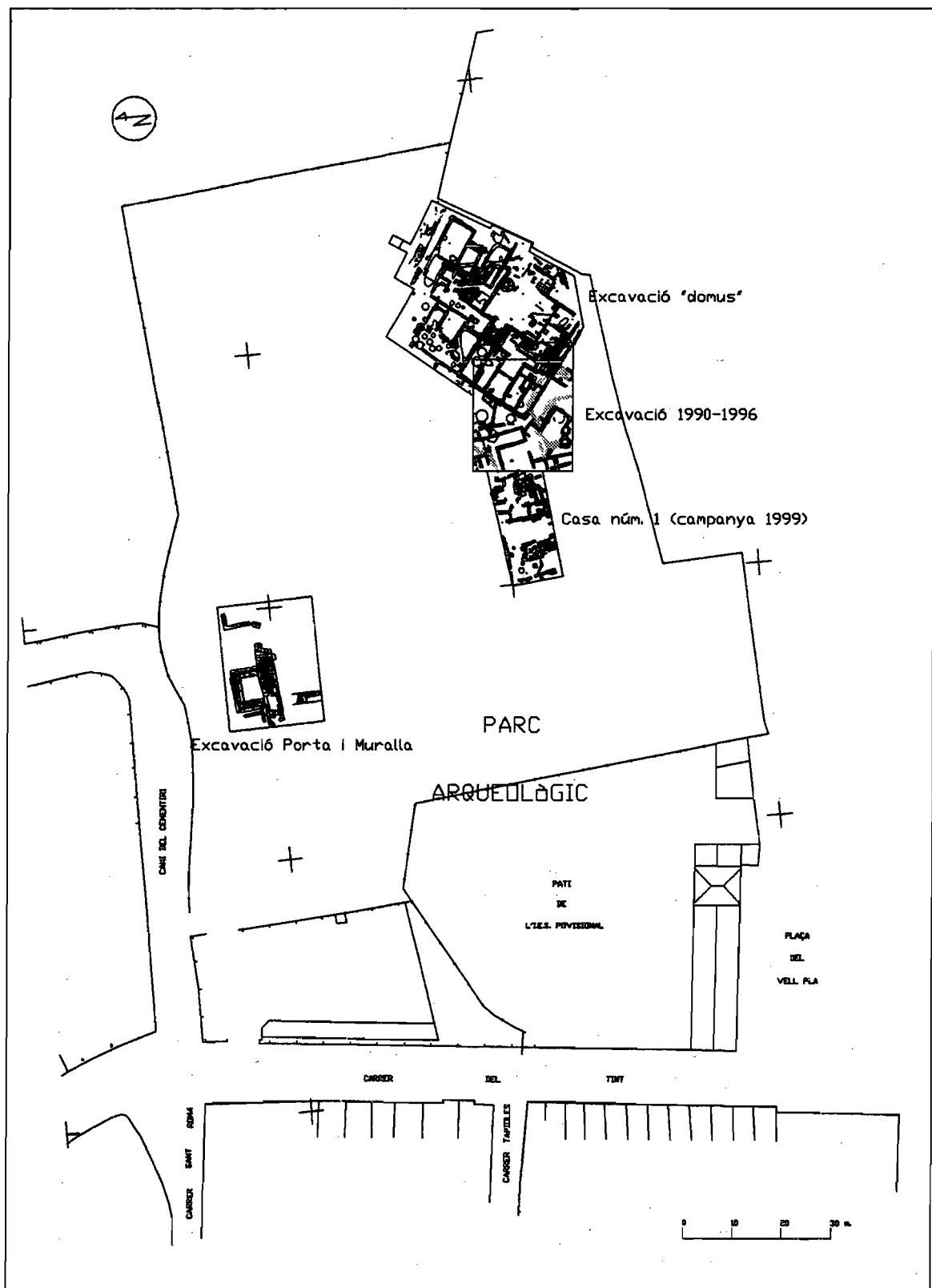
Així doncs, l'excavació ha permès identificar a la zona excavada en aquesta campanya de 1999 un important complexe industrial dedicat a la fabricació de vi, la construcció del qual es pot datar amb posterioritat al tercer quart del segle V dC.

Aquesta troballa va aconsellar modificar els objectius de la campanya que van quedar concretats en l'excavació d'aquests nivells tardoantics, és a dir els estrats que colmataven aquest complexe industrial i també els estrats que terraplenen la zona en el moment d'edificar les construccions d'aquest complexe. Per sota d'aquests estrats de colmatació ens vam limitar en la campanya del 1999 a un petit sondeig en el paviment del carrer.

Així doncs l'excavació en profunditat dels estrats corresponents a la casa nº 1 han quedat aplaçats per a futures campanyes, ja que vam considerar més adequat elaborar primer aquesta memòria d'excavació dels nivells corresponents a la fase tardoantiga, que evidentment constitueixen una unitat en si mateixos.

Va ser una circumstància afortunada que a la campanya de 1999 hi participés la Dra. **Alexandra Uscatescu** especialista experimentada en arqueologia tardoantiga i incorporada a la UAB com investigadora per al projecte "Iesso" de 1998 a 2000. La Dra. Uscatescu va seguir i va controlar directament tot el procés d'excavació i a ella li vam encarregar la elaboració de la present memòria d'excavació que ha sigut realitzada amb molta cura i amb resultats realment excel.lents.

**Josep Guitart i Duran**  
**Joaquim Pera i Isern**



Planta del Parc Arqueològic de Girona amb l'estat d'excavació de les restes a 2001, amb la situació del sector de la casa n.º 1 excavat el 1999.

## II. ESTRUCTURA DE LA MEMORIA.

La presente memoria de excavación se estructura de la siguiente manera:

. **Matrix.** En primer lugar se presenta un *matrix* realizado con ayuda del programa informático FreeHand 8. Este *matrix* resume las relaciones físicas y cronológicas de las distintas unidades estratigráficas y de la actividad detectadas durante la excavación.

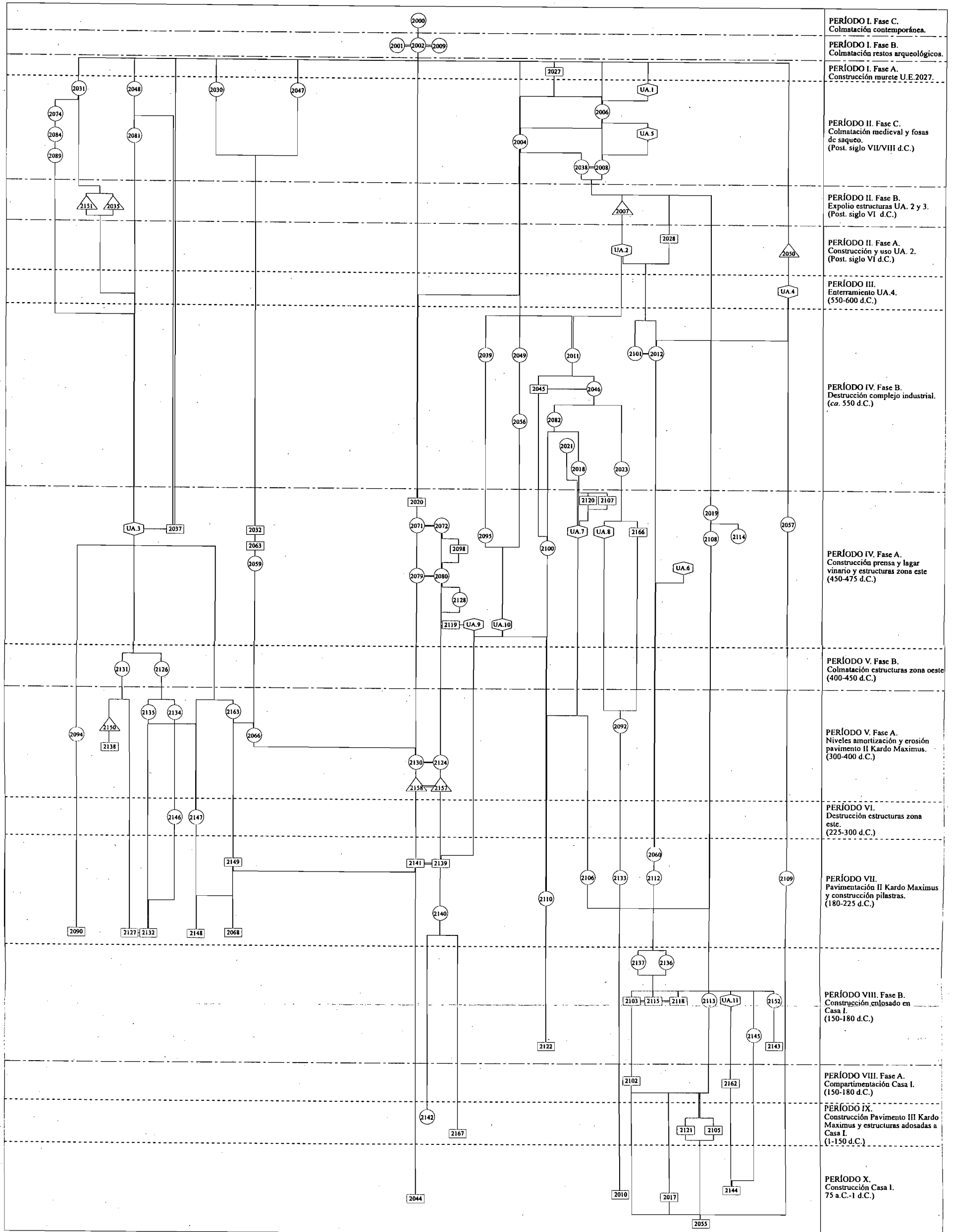
. **Estudio estratigráfico.** El siguiente bloque está dedicado al análisis, estudio y cronología de las diferentes fases y períodos establecidos tras el análisis de los restos excavados.

. **Inventario de materiales.** Buena parte de esta memoria está dedicada al inventario de los materiales, fundamentalmente cerámicos, introducidos en una base de datos diseñada con el programa informático FilemakerPro. 3. Aunque los materiales exhumados hayan sido clasificados por la autora no podemos dejar de agradecer las observaciones aportadas por los Drs. C. Carreras, R. Martí, J. Pera y J.A. Remolà sobre algunos de los materiales cerámicos analizados.

. **Ilustraciones.** Los dibujos de los materiales arqueológicos, plantas de excavación y secciones acumulativas han sido realizados igualmente en soporte informático (programa de diseño gráfico FreeHand 8). En el caso de las plantas de excavación nos hemos basado en la planta de estructuras realizada por D. Olivares y en las plantas realizadas por la autora durante la excavación.

. **Fichas de unidades estratigráficas, de actividad y de enterramiento.** En este apartado se incluye todas y cada una de las fichas de unidades estratigráficas, además de las fichas de actividad con su *matrix* interno correspondiente y la única ficha de enterramiento.

### **III. *MATRIX* DE LA ZONA EXCAVADA.**



PERÍODO I. Fase C.  
Colmatación contemporánea.

PERÍODO I. Fase B.  
Colmatación restos arqueológicos.

PERÍODO I. Fase A.  
Construcción murete U.E.2027.

PERÍODO II. Fase C.  
Colmatación medieval y fosas de saqueo.  
(Post. siglo VII/VIII d.C.)

PERÍODO II. Fase B.  
Expolio estructuras UA. 2 y 3.  
(Post. siglo VI d.C.)

PERÍODO II. Fase A.  
Construcción y uso UA. 2.  
(Post. siglo VI d.C.)

PERÍODO III.  
Enterramiento UA.4.  
(550-600 d.C.)

PERÍODO IV. Fase B.  
Destrucción complejo industrial.  
(ca. 550 d.C.)

PERÍODO IV. Fase A.  
Construcción prensa y lagar vinario y estructuras zona este  
(450-475 d.C.)

PERÍODO V. Fase B.  
Colmatación estructuras zona oeste  
(400-450 d.C.)

PERÍODO V. Fase A.  
Niveles amortización y erosión pavimento II Kardo Maximus.  
(300-400 d.C.)

PERÍODO VI.  
Destrucción estructuras zona este.  
(225-300 d.C.)

PERÍODO VII.  
Pavimentación II Kardo Maximus y construcción pilstras.  
(180-225 d.C.)

PERÍODO VIII. Fase B.  
Construcción enlosado en Casa I.  
(150-180 d.C.)

PERÍODO VIII. Fase A.  
Compartimentación Casa I.  
(150-180 d.C.)

PERÍODO IX.  
Construcción Pavimento III Kardo Maximus y estructuras adosadas a Casa I.  
(1-150 d.C.)

PERÍODO X.  
Construcción Casa I.  
75 a.C.-1 d.C.)

Matrix del sector excavado en la Casa I. Campaña de 1999.

## **IV. ESTUDIO ESTRATIGRÁFICO Y DE LOS MATERIALES ARQUEOLÓGICOS.**

### **1. PERÍODO I**

Este período se ha subdividido en tres fases siguiendo criterios basados en la secuencia estratigráfica, es decir, según el orden de deposición de las unidades estratigráficas que lo componen. En cuanto a los materiales arqueológicos exhumados, correspondientes a este período, éstos abarcan un amplio marco cronológico que va desde época contemporánea (materiales fabricados en plástico) hasta época antigua (cerámica romana e ibérica).

#### **1.1. Fase C: colmatación contemporánea.**

Esta fase está formada exclusivamente por la U.E. 2000, unidad estratigráfica que cuenta con una potencia media de unos 30-40 cm (cotas de 485,57 a 485,10 m). En extensión, ocupa todo el cuadro excavado en esta estación del yacimiento denominada "Casa I". Además, debido a su propia naturaleza, la U.E. 2000 tuvo que ser extraída con ayuda de una pala mecánica puesto que los materiales arqueológicos exhumados más modernos indicaban que esta fase se situaba entre finales del siglo XX y la propagación de la plaga de la filoxera, insecto que aniquiló los viñedos de la zona durante el siglo pasado.

Pese a que no se efectuó una excavación minuciosa de esta fase se pudo determinar la existencia, en el sector situado más al oeste, de una serie de fosas correspondientes a la plantación de unos almendros, cultivo que se fecha hacia finales de los años ochenta del siglo XX<sup>5</sup>.

En cuanto a la cronología aportada por los materiales arqueológicos se refiere, los más modernos se pueden fechar en el último tercio del siglo XX. Durante la excavación de la U.E. 2000 se recogieron de forma testimonial los siguientes materiales: pinzas de ropa de plástico, frascos de dosis de inyecciones con cierre de aluminio y goma, una batería de 1,5 con precio de venta al público de cinco pesetas, diversos fragmentos de loza y cerámica vidriada contemporánea.

#### **1.2. Fase B: colmatación de los restos arqueológicos.**

Esta fase, que ha sido identificada como la colmatación de los restos arqueológicos, está compuesta por las UU.EE. 2001, 2002 y 2009. Pese a la diferenciación preliminar de las distintas unidades estratigráficas que conformaban esta fase, gracias a un análisis exhaustivo de las mismas se ha podido comprobar la total inoperancia de dicha diferenciación puesto que se trataba, en los tres casos, de la misma unidad estratigráfica.

Los criterios utilizados en la división de un mismo estrato en tres unidades estratigráficas distintas se han basado en lo siguiente:

---

<sup>5</sup> Información del Dr. J. Guitart. Los almendros tuvieron que ser cortados para proceder a la excavación arqueológica de este sector.

- U.E. 2001: unidad estratigráfica situada directamente sobre el muro U.E. 2003.
- U.E. 2002: unidad estratigráfica que cubre la mayor parte del cuadro excavado.
- U.E. 2009: unidad estratigráfica localizada al sur de la U.E. 2001. A diferencia de la U.E. 2002 no presentaba ninguna piedra.

En cuanto a la potencia media de las unidades de la fase B se refiere, ésta es de unos 20 cm (cotas de 485,22 a 485,02 m).

La fase B del período I, cronológicamente, presenta pocas diferencias con respecto a la anterior fase A puesto que contiene materiales arqueológicos que van desde época contemporánea a época ibérica, lo que demuestra una continua remoción de tierras en la zona durante estos dos últimos siglos que ha tenido como consecuencia una estratigrafía arqueológica totalmente alterada por lo menos hasta el siglo VI d.C.

### **1.3. Fase A: construcción del murete U.E. 2027.**

Esta fase está compuesta exclusivamente por los restos de la cimentación de un murete (U.E. 2027) formado por piedras irregulares. Este pequeño muro, por posición estratigráfica, debería fecharse en época contemporánea. La función de este murete podría relacionarse, hipotéticamente, con la demarcación de propiedades agrarias.

Los restos del muro U.E. 2027 se sitúan entre las cotas 485,20 y 484,98 m.

## **2. PERÍODO II.**

De forma preliminar, los límites cronológicos este período se han situado entre finales del siglo VI d.C. y un momento posterior al siglo VII ó VIII d.C. Además, dentro del período II, se han identificado tres fases diferentes que corresponden a las distintas actividades detectadas durante la excavación.

### **2.1. Fase C: colmatación medieval y fosas de saqueo.**

Esta fase, cronológicamente, se debe situar con posterioridad a los siglos VII-VIII d.C. En general, la mayoría de los estratos están compuestos por materiales residuales del siglo V d.C., no obstante, por posición estratigráfica, las unidades que conforman la fase C del período II corresponden a una deposición posterior a los siglos VII-VIII d.C.

En la zona este del cuadro se sitúan las UU.EE. 2004, 2006, 2008, 2038, la U.A.1 (2013, 2014) y la U.A. 5 (2061, 2062). Las primeras unidades estratigráficas corresponden a un nivel de colmatación posterior a la amortización del complejo industrial del sector este del cuadro excavado (UU.EE. 2004, 2006, 2008 y 2038). Desgraciadamente los hallazgos cerámicos no son de gran ayuda puesto que la mayoría se sitúa en los siglos IV-V d.C. como un ánfora bética de la forma Keay 19B (U.E. 2004.13) o un lebrillo norteafricano (U.E. 2008.60).



Con posterioridad a la deposición de los niveles anteriores, se practicaron dos fosas (UU.AA. 1 y 5) que fueron colmatadas con grandes piedras y elementos constructivos como sillares y piedras de umbral. Estas fosas cortan a las anteriormente mencionadas unidades y, por lo tanto, tienen una cronología más moderna.

Las fosas se han interpretado como una actividad de expolio de la zona arqueológica. Nuevamente, los materiales arqueológicos exhumados no aportan ningún dato sobre la cronología de estas fosas, puesto que se trata de materiales residuales del siglo V d.C. como fragmentos de t.s.a. D de la forma Hayes 61B (U.E. 2014.3-4).

En la zona oeste, las UU.EE. 2030, 2031, 2047, 2048, 2074, 2081, 2084, 2089 corresponden a esta misma fase de colmatación. Estas unidades, pese a contar con bastantes elementos antiguos, como su propia secuencia estratigráfica y algún hallazgo específico indican se debieron depositar con posterioridad al expolio del lagar (U.A. 3). Entre los hallazgos arqueológicos destacan una fibula tardorromana de arco (U.E. 2030.1), con carácter residual, una cinta de plomo (U.E. 2031.2), una hoz de hierro (U.E. 2031.3), un recipiente de t.s. gálica tardía gris correspondiente a la forma Rigoir 3a (U.E. 2048.20) y una olla reconstruible (U.E. 2074-2084.13), posiblemente fechada entre los siglos VIII-X d.C.<sup>6</sup>

Sin embargo, el hallazgo de una cerámica vidriada con cubierta blanca (U.E. 2081.5) resulta más problemático pues parece tener una incuestionable cronología moderna, quizás pudiera explicarse como una intrusión dentro del nivel de colmatación medieval de las ruinas arqueológicas.

## **2.2. Fase B: expolio de las estructuras UU.AA. 2 y 3.**

Esta fase aparece representada por las unidades interfaciales UU.EE. 2007, 2035 y 2151. La adscripción cronológica de estas interfaces, dado su carácter abstracto (Harris 1991:210), resulta bastante complicada, por lo que de forma preliminar se ha colocado después del siglo VI d.C. Esta adscripción viene avalada por el *terminus post quem* de la construcción y uso de las estructuras a las cuales afecta (entre el tercer cuarto del siglo V d.C. y el siglo VI d.C.).

En el caso de la U.E. 2007, se trata de una destrucción que afecta el lado este del muro U.E. 2003 (U.A.2). Hipotéticamente podría estar relacionada, por cuestiones de orientación, con las zanjas efectuadas en el siglo pasado para la plantación del viñedo constatadas en la totalidad del "Camp Primer".

Los interestratos UU.EE. 2035 y 2151 se han identificado con el expolio de ciertas partes del lagartardo-antiguo, que en concreto corresponden a la destrucción del muro U.E. 2069 (muro este de la habitación inferior del lagar) y se pueden fechar gracias a los niveles de la fase C de este mismo período que los cubren.

---

<sup>6</sup> Información del Dr. R. Martí, a quien agradecemos las observaciones realizadas sobre la olla en cuestión. Las características morfológicas junto al análisis macroscópico preliminar de las pastas hacen que esta pieza se deba situar, en opinión del Dr. R. Martí, entre los siglos VIII y X d.C.

### 2.3. Fase A: construcción y uso de la U.A. 2.

El estado de conservación de los restos hallados (UU.EE. 2028, 2050 y U.A. 2) no permite la elaboración de una hipótesis mínimamente razonable sobre utilidad de las unidades estratigráficas adscribibles a esta fase del período II.

En primer lugar, la estructura definida por los muros UU.EE. 2003, 2033 y 2040<sup>7</sup> (cotas de 485,09 a 484,78 m) dado su estado de conservación resulta de difícil interpretación. Hipotéticamente, la piedra de umbral de la U.E. 2033 correspondería a un nivel de circulación del que no queda ni rastro y que, en teoría, debiera situarse en un momento posterior al siglo VI d.C. En el caso de la piedra de umbral de la U.E. 2003, pese a presentar un retalle de gozne de puerta, es difícil afirmar si se trata de una pieza reutilizada o de un auténtico vano.

No obstante, las complicaciones impuestas por la presencia de la U.A. 2 no se limitan a su propia interpretación, sino que su misma existencia dificulta la lectura de la secuencia cronológica de las unidades estratigráficas a las que cubre. La fosa de cimentación del muro U.E. 2003 (U.E. 2117) sólo se ha identificado en parte y, probablemente, debió cortar a los estratos de la segunda mitad del siglo VI d.C. (U.E. 2011 y U.A. 4) y de inicios del siglo III d.C. (U.E. 2060). Desgraciadamente, los escasísimos materiales arqueológicos exhumados en la fosa de cimentación tienen un carácter totalmente residual, como es el caso de un borde de un recipiente correspondiente a la producción de Rojo pompeyano (U.E. 2116.1).

Por lo que respecta al muro U.E. 2028 y en concreto de su cimentación, dado su carácter fragmentario, poco más se puede decir sobre su posible datación, todo lo más que pertenece a esta fase del período II.

En cuanto al interestrato U.E. 2050 pudiera corresponder también a la fosa de cimentación del muro U.E. 2003 en su lado sur. Desgraciadamente, su forma no resultaba clara durante las labores de excavación habiéndose detectado sólo en la zona que afectaba al enterramiento (U.A. 4).

### 3. PERÍODO III.

Este período corresponde a la transformación de la zona industrial (*vid. infra*) en un área de enterramiento (U.A. 4) que, por cuestiones estratigráficas, se ha situado de forma absolutamente preliminar durante la segunda mitad del siglo VI d.C. El enterramiento localizado en el sector de la Casa I no puede considerarse un hecho aislado sino que debería ponerse en relación con otras inhumaciones localizadas en la zona este del "Camp Primer".

Desgraciadamente la inhumación (U.E. 2052) apareció cortada por una fosa (U.E. 2050) que destruyó los restos de la mitad superior del individuo enterrado. La fosa de inhumación (U.E. 2051) corta el nivel de amortización U.E. 2012 fechado a mediados del siglo VI d.C. por lo que el individuo debió ser inhumado con posterioridad a esa fecha.

---

<sup>7</sup> Correspondientes a la U.A. 2.

Por lo que se refiere al enterramiento (U.E. 2052), éste es bastante simple pues consta de una fosa de forma subrectangular en la que se depositó un solo individuo en posición decúbito supino con las extremidades inferiores en posición lateral flexionadas hacia el lado este<sup>8</sup> (cotas de 484,91 a 484,78 m). Lamentablemente, el enterramiento fue arrasado por la interfaz U.E. 2050, por lo que sólo se conserva la parte inferior del individuo (últimas vértebras lumbares, cóccix, sacro, fémures, tibias, peronés, rótulas, huesos de los pies, radio y cúbito del antebrazo izquierdo).

Pese a no haberse realizado un estudio antropológico pormenorizado, tras un somero análisis de los restos óseos, se puede anticipar que el individuo inhumado debía ser menor de 13 ó 15 años en el momento de su fallecimiento puesto que las epífisis de los fémures aún no estaban soldadas (Brothwell 1987:98).

El ajuar estaba compuesto por un pequeño brazalete de bronce decorado con círculos y zig-zag incisos (U.A. 2052.1) que se localizó rodeando el radio y cúbito izquierdos del individuo, a la altura de la muñeca.

Por último, el relleno de la fosa U.E. 2053 (cotas de 484,99 a 484,78 m) no ayuda mucho en la datación del enterramiento, puesto que el material más tardío hallado es un fragmento de ánfora bética indeterminada que como muy tarde se puede fechar en el siglo V d.C.

#### 4. PERÍODO IV.

Este período se caracteriza por la construcción, uso y destrucción de una importante instalación industrial dedicada a la manufactura de vino que se localizó en toda la extensión del cuadro excavado. El período IV es, sin duda, el período que ofrece una visión más completa y ayuda a una mejor comprensión de la utilización de la zona en época tardo-antigua (finales del siglo V-medios del VI d.C.). Su misma existencia presupone un *continuum* en la habitación de este sector del yacimiento desde época Alto-Imperial a la Antigüedad Tardía.

##### 4.1. Fase B: destrucción del complejo industrial tardo-antiguo.

Durante esta fase se constata la destrucción y la amortización del complejo industrial dedicado a la fabricación de vino. Todas las unidades estratigráficas excavadas se localizan en la zona este; este hecho se explica fácilmente pues el lagar, situado en la zona oeste del cuadro, por su misma funcionalidad (*vid. infra*) se localiza a una cota más alta y los niveles de destrucción que, supuestamente, lo cubrían se vieron afectados por la actividad agrícola de los últimos siglos de nuestra era.

El nivel de destrucción más claro está compuesto por las U.U.EE. 2011, 2018, 2023, 2039, 2049 y 2056, estas unidades se localizan sobre la prensa U.E. 2016 y sobre las estructuras del sector noreste (U.A. 8 y 10), igualmente relacionadas con el uso de la prensa de vino. Estas unidades se encuentran entre las cotas 484,98 y 484,56 m. El nivel carente de piedras, denominado de amortización, presenta unas cotas similares de 485,02 a 484,50 m; conforman este nivel las U.U.EE. 2012, 2021, 2045, 2046, 2082 y 2101. La diferenciación, basada en la

<sup>8</sup> Esto hizo, en un principio, que se pensara que el individuo fue enterrado en posición decúbito lateral izquierdo.

ausencia o presencia de piedras, se explica porque unas unidades corresponden a la destrucción de estructuras que están construidas con piedras y otras cubren espacios que no contenían ningún elemento arquitectónico, caso del espacio de circulación localizado entre la prensa y los cubículos U.A. 8 y 10.

Por otro lado, resulta curioso la presencia de un fragmento de viga de madera (U.E. 2045) a una cota de 484,70 m, en avanzado estado de mineralización<sup>9</sup>. Su presencia resulta difícil de explicar de forma satisfactoria puesto que no se ha identificado ninguna fosa a su alrededor que implique una adscripción cronológica posterior.

En cuanto a la cronología de esta fase, de forma preliminar, se ha fechado hacia mediados del siglo VI d.C. Si bien es cierto que los materiales arqueológicos más modernos se datan en la segunda mitad del siglo V d.C., como un borde de t.s.a. D de la forma Hayes 61B (U.E.2011.15 y U.E.2023.4), un ánfora bética Dressel 23 y un ánfora africana de la forma Keay 41 (U.E. 2011.24). Otros hallazgos, en cambio, se pueden fechar durante todo el siglo VI d.C. como los fragmentos de ánfora de Cilicia o Isauria, LRA 1 (U.E.2012.16 y U.E. 2018.18) o el ánfora egea LRA 2 (U.E. 2012). Por lo tanto, los materiales anteriores al siglo VI d.C. tendrían que considerarse residuales en vista de la datación de la construcción de la industria de vinificación tardo-antigua. De modo que el *terminus post quem* de esta fase viene dado por la misma construcción del lagar, esto es, con posterioridad al tercer cuarto del siglo V d.C. y su ulterior uso que, presumiblemente, llegó hasta el siglo VI d.C.<sup>10</sup>

#### 4.2. Fase A: construcción del complejo industrial para la fabricación de vino.

Durante esta fase del período IV se fecha la construcción y uso de una industria dedicada a la producción de vino. La construcción del lagar, la pavimentación I (U.E. 2020) y la prensa (UU.AA. 3 y 7), con un aceptable grado de fiabilidad, se ha fechado por los materiales arqueológicos exhumados con posterioridad al tercer cuarto del siglo V d.C.

A continuación se analizarán las estructuras que conforman todo este complejo, incluso aquellas cuya interpretación no está tan clara.

a) **El lagar o *calcatorium***<sup>11</sup>. Se localiza en la zona oeste del cuadro y está compuesto por una pila de pisado de uva, presumiblemente de planta cuadrangular (muros UU.EE. 2025, 2026 y 2029) pues falta el muro de cierre oeste, y pavimentada con una fábrica de *opus signinum* (U.E. 2024), es decir, un pavimento hidráulico característico de los *calcatoria* antiguos. La superficie de esta pila de pisado tiene un buzamiento N-S, esto explica que el hecho de que la zona norte, a una mayor altura, presente una mayor erosión (U.E. 2073) por haber sido alterada a consecuencia de las labores agrícolas de los dos últimos siglos. La pila de pisado está conectada con la habitación delimitada por dos muros (UU.EE. 2069 y 2075) y pavimentada con un suelo de piedras irregular

<sup>9</sup>Agradecemos la labor de C. Jorcano para la extracción, mediante engasado con Paraloid, del fragmento de madera.

<sup>10</sup> La construcción del lagar ha podido ser fechada con bastante seguridad a partir del tercer cuarto del siglo V d.C., lógicamente el lagar, por el estado de conservación de sus pavimentos, debió ser utilizado durante un tiempo antes de su destrucción definitiva lo cual coloca su amortización en un momento indeterminado del siglo VI d.C.

<sup>11</sup> Para una mayor información sobre la descripción y unidades estratigráficas que componen esta unidad de actividad se recomienda la consulta de la ficha (U.A. 3) correspondiente.

(U.E. 2125), a través de una pileta de piedra monolítica de forma rectangular (UU.EE. 2085, 2086, 2087, 2088 y 2123) situada a una menor altura y una escalera lateral (U.E. 2129).

Este tipo de lagar, con una única pila de pisado conectada a una pequeña pileta en el mismo eje axial, corresponde al lagar simple tipo T111 de Frankel (1999:52) compuesto por una superficie de pisado y una pileta recolectora para el líquido. Éste es el tipo más antiguo y simple de lagar que se viene utilizando desde época calcolítica en Megiddo (Palestina).

Además, los datos extraídos del análisis de la misma construcción del lagar resultan de gran importancia pues la presencia de un importante depósito constructivo, que se ha encontrado parcialmente sellado, permite fechar la construcción del lagar a partir del tercer cuarto del siglo V d.C. Esquemáticamente la construcción del lagar podría resumirse de la siguiente manera<sup>12</sup>:

• Sobre la pavimentación II del antiguo *Kardo Maximus* (UU.EE. 2139 y 2149) fechada a inicios del siglo III d.C. (*vid. infra*) se arrojó una considerable cantidad de tierras (UU.EE. 2034, 2054, 2065, 2067, 2078, 2083, 2093, 2096, 2097 y 2099) lo que contribuyó a la elevación de la pila de pisado que, lógicamente, tenía que construirse a una altura superior de forma que pudiera funcionar correctamente (cotas de 485,06 a 484,35 m). Esta hipótesis cobra una mayor verosimilitud cuando se tiene en cuenta que el buzamiento W-E de la U.E. 2097 no se debe a la preexistencia de una cuenca de deposición, puesto que el pavimento II del *Kardo Maximus* es totalmente horizontal. Además la máxima potencia de este depósito constructivo se localiza en la zona norte donde se sitúa la pila de pisado superior, en cambio, en la zona sudoeste donde se encuentra la pileta inferior, el depósito constructivo tiene una potencia considerablemente menor, estando constituido exclusivamente por una sola capa de tierras (U.E. 2099). Incluso en su zona este, la cimentación de la habitación inferior se realiza directamente sobre el pavimento II del *Kardo* (U.E. 2139).

La excavación en distintas unidades estratigráficas del depósito constructivo vino impuesta por las características diferenciadas de las mismas capas que, en realidad, corresponderían a las distintas “carretilladas”. La mayor o menor acumulación de materia orgánica en estas capas produjo vetas de materia orgánica que separaban cada nuevo aporte; hemos llegado a esta conclusión tras el estudio de los materiales arqueológicos de todas las unidades que conforman el depósito, puesto que los materiales exhumados arrojan una cronología muy uniforme del tercer cuarto del siglo V d.C. como muy tarde, con una importante presencia de materiales datados a mediados de ese siglo.

En cuanto a la interpretación preliminar del depósito como un vertedero o basurero ha quedado totalmente descartada tras comprobarse que el estado de los materiales cerámicos era muy fragmentario. Pocas piezas llegan a presentar un perfil completo y ninguna es totalmente reconstruible. Las características intrínsecas de este depósito nos inclinan a pensar más bien en una deposición antrópica de tipo secundario efectuada en un mismo momento cronológico y formada mediante aportes de tierras traídas, probablemente, de un auténtico basurero o vertedero.

• Nivelación del depósito constructivo (UU.EE. 2041 y 2064). La presencia de una serie de losetas en las cercanías del muro norte de la pila de pisado (U.E. 2029) se ha interpretado

<sup>12</sup> Para la comprobación de la estratigrafía del depósito constructivo del lagar se efectuó una cata estratigráfica en la zona norte del mismo; bajo el pavimento de *opus signinum* (U.E. 2073).

como una nivelación del depósito constructivo. Por último, se depositó un nivel de tierras (U.E. 2041) totalmente horizontal y previo a la construcción del lagar mismo.

- Fosa de cimentación de la pila de pisado de uva (U.E. 2153) efectuada sobre el depósito constructivo recién nivelado (U.E. 2041) para asentar los muros de la pila de pisado. Puesto que sólo se realizó una cata estratigráfica en la zona norte del lagar, esta fosa de cimentación corresponde exclusivamente a los muros UU.EE. 2025 y 2029.

- Elevación de los muros que componen el lagar (UU.EE. 2025, 2026 y 2029) con su correspondiente zapata (U.E. 2077) y los de la habitación inferior (UU.EE. 2069 y 2075).

- Construcción del pavimento de la pila de pisado. En primer lugar, se niveló la superficie tras la elevación de los muros que delimitan la pila (U.E. 2076) y posteriormente, se construyó un *rudus* (U.E. 2070), previo a la pavimentación definitiva de *opus signinum* (UU.EE. 2073 y 2024).

- Inclusión de la pileta inferior de piedra (U.E. 2123), su correspondiente remate (UU.EE. 2085, 2086, 2087 y 2088) y el pavimento irregular de la habitación inferior (U.E. 2125).

- Escalera de acceso a la pila de pisado (U.E. 2129) compuesta por tres escalones contruidos con lajas irregulares de piedra que constituyen el nexo de unión entre la habitación inferior y la pila superior (cotas de 484,98 a 484,70 m).

Por lo que se refiere a los materiales arqueológicos recogidos durante la excavación del depósito constructivo del lagar, como se ha indicado anteriormente, se fechan fundamentalmente a mediados del siglo V d.C. Estos materiales, de forma general aportan un *terminus post quem* del tercer cuarto del siglo V d.C. para la construcción del complejo industrial<sup>13</sup>.

Entre los materiales metálicos exhumados destaca la presencia de un soporte de asa de caldero (U.E.2034.12) y un broche en omega (U.E.2034.3), ambos fabricados en bronce. La industria ósea tardoantigua está bien representada por una espátula de hueso (U.E.2034.9), una aguja (U.E.2034.10), un punzón (U.E.2034.16), una cuenta de collar y un separador de cuentas de collar decorados con círculos incisos (U.E.2034.8; U.E.2054.2).

Uno de los hallazgos más especiales de este depósito es un pequeño entalle circular de vidrio con la representación, en relieve, de la imagen del Buen Pastor llevando una oveja a sus hombros y flanqueado por otras dos (U.E.2034.14). Destaca, igualmente, el hallazgo de un raspador de vidrio con talla lítica (U.E.2041.7).

Las producciones hispánicas, sin carácter residual, aparecen representadas casi exclusivamente por la t.s.h.t. Dragendorff 37 tardía (2034.41-45) decorada a molde, pero también se localizó un plato estampado de la forma 83B (2034.116). Dentro de las importaciones meridionales destacan algunos fragmentos de bordes de ánforas béticas Dressel 23A-Keay 13A

---

<sup>13</sup> No hay que olvidar que se trata de un depósito constructivo y, por ende, producto de una actuación antrópica con carácter secundario.

(U.E.2054.16) y Keay 19 (U.E.2076.19) junto a ánforas lusitanas de la forma Almagro 51A-B (U.E.2099.42) y Almagro 51C (U.E.2078.11).

Las importaciones cerámicas son mucho más variadas que las regionales encontrándose recipientes norteafricanos producidos en t.s.a. D, en concreto platos y cuencos correspondientes a las formas Hayes 56, 59B, 61B, 63, 64, 67, 80B, 80B/99, 81B, 91A-B, 91B, 93B (U.E.2034.62-71; U.E. 2041.31-39; U.E.2041.42 y 45; U.E.2054.3-4; U.E.2077.1; U.E.2078.6-9; U.E.2099.13-16), un jarrito de cerámica común de la forma Fulford 4.4 (U.E. 2034.143), diversos *mortaria* de la forma Fulford 22 (U.E.2034.204-205; U.E.2099.34), un ánfora de la forma Keay 35A (U.E. 2034.12) y fragmentos de lebrillos de las formas africanas LRB 3 (U.E.2034.209) y LRB 1 (U.E.2041.67).

Las importaciones gálicas están compuestas exclusivamente por la producción de t.s. gris gálica tardía de las formas Rigoir 1, 4, 6, 8, 15 y 18 (U.E.2034.82-111; U.E. 2041.13-19; U.E. 2054.7-8; U.E. 2093.4; U.E.2097.27-29) y un *mortarium* Rigoir 29 (U.E.2034.207). Todos ellos propios del siglo V d.C.

Más novedosa resulta la presencia en la Cataluña interior, aunque en una cantidad poco representativa, de ánforas tardías del Mediterráneo Oriental, como el ánfora de Cilicia o Isauria LRA 1 (U.E.2034.215), la egea LRA 2 (U.E.2041.84), la de Gaza LRA 4B (U.E.2097.85) y la palestina LRA 5 (U.E.2041.82), todas fechadas en el siglo V d.C.

Dentro de la categoría de cerámicas comunes destaca la presencia de cazuelas y ollas fabricadas a mano (U.E. 2034.193), alguna de las cuales pudiera proceder del sudeste hispánico.

**b) Muro U.E. 2032.** Localizado, al igual que el lagar, en el sector oeste del cuadro. Es una estructura de sillarejo trabado con mortero de cal. No parece presentar una fosa de cimentación sino que se asienta directamente sobre el depósito constructivo del lagar (U.E. 2041) y otro nivel (U.E. 2059). Esta afirmación viene avalada por el hecho de que las hiladas inferiores del muro siguen la topografía del terreno sobre la que se asienta el mismo muro, es decir que buza en dirección W-E. Por otro lado, la acumulación de piedras (U.E. 2063) podría interpretarse como una especie de zapata o sujeción del mismo muro en la zona oeste. La relación de la U.E. 2063 con el muro U.E. 2032 se basa, indiscutiblemente, en la similitud de la fábrica de ambas estructuras.

La cronología de este muro U.E. 2032 viene avalada por los materiales de la U.E. 2041 y los de la U.E. 2059, entre los que se encuentra una olla y una cazuela fabricadas a mano (U.E.2059.5-6).

**c) Pavimento I del *Kardo Maximus*.** La pavimentación irregular de grava (U.E. 2020), compuesta por guijas, tierras y fragmentos cerámicos, se ha identificado preliminarmente como la última pavimentación del *Kardo Maximus* de Iesso. Esta hipótesis de trabajo presupone que la vía norte-sur del asentamiento tardoantiguo de Iesso continuó siendo utilizada como parte de la red viaria interna de la ciudad aunque reducida en su anchura puesto que el lagar del tercer cuarto

del siglo V d.C. (U.A. 3) invade la mayor parte del sector oeste del antiguo *Kardo Maximus* (pavimento II).

En el estado actual de nuestra investigación resulta difícil determinar si esta pavimentación que, claramente, conecta la prensa (U.A. 7) con el lagar (U.A. 3) fue empleada como vía pública o simplemente se trata de un espacio privado que conecta dos zonas de una misma instalación industrial dedicada a la manufactura de vino.

La composición de este pavimento es como sigue:

- Relleno artificial de tierras que se superpone a la superficie erosionada del pavimento II del *Kardo Maximus* (UU.EE. 2071, 2072, 2079, 2080 y 2128). Este relleno tiene una potencia media de unos 17 cm (cotas de 484,74 a 484,57 m). Algunas unidades que conforman este relleno son cubiertas por el depósito constructivo del lagar (U.A. 3) mientras que otras cubren al depósito constructivo del mismo lagar lo que, evidentemente, confirma la contemporaneidad de la construcción de este pavimento y el lagar (U.A. 3).

- Pavimentación I del *Kardo Maximus*. Corresponde a un pavimento de grava irregular que cubre el relleno artificial anteriormente mencionado. Topográficamente tiene como límite oeste el lagar (U.A. 3) y como límite este el muro U.E. 2036. El muro U.E. 2032 actúa como límite norte de esta pavimentación, dejando un pasaje de poco más de dos metros entre su extremo este y el muro U.E. 2042.

La cronología del tercer cuarto del siglo V d.C. de esta pavimentación se confirma no sólo estratigráficamente, sino también por el análisis de los niveles que cubre la U.E. 2020. Así destaca la presencia de fragmentos de bordes de t.s.a. D de la forma Hayes 76 (U.E.2071.1; U.E. 2080.14) y t.s. gálica tardía gris de la forma Rigoir 8 (U.E.2080.29).

**d) U.A. 9.** Topográficamente, corresponde al límite este de la pavimentación I del *Kardo Maximus*. El muro U.E. 2036 se asienta sobre la fosa de cimentación U.E. 2155, rellena por la U.E. 2156. La altura conservada de este muro, su cimentación incluida, es de unos 72 cm (cotas de 485,07 a 484,35 m).

La secuencia constructiva del muro U.A. 9 sería la siguiente:

- Fosa de cimentación (U.E. 2155) que corta el pavimento II del *Kardo Maximus* y la U.E. 2060, unidades fechadas a inicios del siglo III d.C.

- Construcción y elevación del muro (U.E. 2036) con la subsiguiente colmatación artificial de la fosa de cimentación (U.E. 2156).

- Construcción del umbral U.E. 2098 que aparece enrasado con el nivel de circulación del pavimento I del *Kardo Maximus* (U.E. 2020) y el nivel de circulación de la utilización de la prensa de vino (U.A. 7). Este umbral tiene una planta más o menos rectangular y está formado por dos lajas de piedra hincadas en su lado oeste y otras dos dispuestas de forma perpendicular con respecto a aquéllas, en sus lados sur y norte. Esta estructura, hipotéticamente, se podría



interpretar como un vano que conectaba la zona oeste de la industria vinaria (lagar) con la este (prensa) a través del pavimento I del *Kardo Maximus* (U.E. 2020).

La adscripción cronológica de la construcción del muro U.E. 2036 se basa en consideraciones de tipo estratigráfico y análisis material. En este último caso, el hallazgo de un fragmento de t.s.a. D de la forma Hayes 61B junto a una t.s.gálica tardía gris de la forma Rig (U.E.2156.2-3) dentro del relleno U.E. 2156 de la fosa de cimentación del muro U.E. 2036 que lo podamos poner en relación con la construcción de la industria vinaria del tercer cuarto del siglo V d.C.

El muro U.E. 2036 junto con el umbral U.E. 2098 y el antiguo muro occidental de la (U.E. 2044) constituyen el límite este del pavimento U.E. 2020. En el caso del muro U.E. 2036 se constata una elevación somera de su cara oeste con un sillarejo más menudo que el original muy parecido al del muro U.E. 2036, lo que constituye una prueba más de su reutilización en el siglo V d.C.

**e) Cubículos zona Noreste.** Las UU.AA. 8 y 10 están constituidas por tres paralelos (UU.EE. 2005, 2022 y 2042) que definen dos cubículos<sup>14</sup> cuadrangulares sin cerrar el lado sur que, cronológicamente, deben relacionarse con el uso de la prensa de vino (U.E. 2036). Estas habitaciones, abiertas al patio donde se localiza la prensa, podrían interpretarse como almacenes o habitaciones utilizadas para el almacenaje del vino fabricado en la prensa.

La secuencia constructiva de la U.A. 8 es la siguiente:

- Construcción de los muros UU.EE. 2005 y 2022. No se ha advertido ninguna fosa de cimentación, sino que directamente se constata la existencia de una estructura (U.E. 2036) identificada tanto como la banqueta como la posible pavimentación del cubículo<sup>15</sup>.

La secuencia constructiva de la unidad U.A. 10 es la siguiente:

- Fosa de cimentación (U.E. 2154) que corta a la pavimentación II del *Kardo Maximus* (U.E. 2141).

- Elevación del muro (U.E. 2042) de fábrica de piedra trabada con barro, muy similar al muro U.E. 2036. Posteriormente se rellenó la fosa de cimentación con tierras (U.E. 2111) que contenían materiales fechables hasta el tercer cuarto del siglo V d.C. como una pared de Hayes 61.

<sup>14</sup> La forma cuadrangular de la planta está clara en el caso del cubículo formado por las UU.EE. 2005, 2010, 2022 y 2042, pero no se puede afirmar en el caso del muro U.E. 2042 pues este muro parece continuar hacia el norte sin excavar).

<sup>15</sup> El que los sillares inferiores estén a una mayor altura con respecto al nivel de uso de la prensa quizá indicando un ligero buzamiento de todas las estructuras en dirección norte-sur.

f) **Prensa de vino (U.A.7)**<sup>16</sup>. La prensa (U.E. 2016) en sí está formada por dos grandes piedras rectangulares unidas a hueso (cotas de 485,02 a 484,50 m). Estas dos piedras forman una estructura cuadrangular con un orificio de planta circular en su zona central. La superficie de la prensa presenta un retalle alrededor del orificio efectuado de forma artificial.

Tipológicamente, corresponde al tipo T8D de prensas de vino de Frankel (1999:140), en concreto podría asimilarse, con algunas particularidades, al subtipo T8123 denominado base cuadrada de prensa aislada con orificio abierto cuadrangular para el tornillo. La diferencia es de tipo morfológico, mientras que el tipo de Frankel muestra un orificio de sección cuadrangular el ejemplar de Guissona lo tiene de sección circular. Este tipo de instalación se define como una prensa de tornillo fijo. Según Frankel, la pieza central retallada mantiene un tornillo de madera fijo inserto en el centro de esa estructura<sup>17</sup>. Además, este mismo autor indica que la base de la prensa, caso del espécimen de Guissona, suele ser una piedra aislada inserta en un pavimento cuyo nivel se sitúa a una cota superior (Frankel 1999: fig.41).

No queda claro la relación de las estructuras UU.EE. 2107 (pilar) y 2121 con el uso de la prensa. Sin embargo, el hecho de que la parte norte de la U.E. 2121 se adose a la base de la prensa hace que se pueda afirmar su posterioridad con respecto a aquella. Pero dado su estado fragmentario es difícil dar una explicación satisfactoria para su posible uso. El hecho de que se encuentren totalmente destruidas (U.E. 2018) y de que el muro U.A. 2, asentado directamente sobre esas estructuras, hace que no se pueda emitir ninguna hipótesis sobre su funcionalidad.

La datación de la prensa viene indicada por el contenido material de las unidades UU.EE. 2019 y 2108 (cotas de 484,79 a 484,50 m) que constituyen un relleno artificial y cuya superficie superior (superficie de U.E. 2019) constituiría el nivel de circulación correspondiente al período de uso de la misma prensa. Los materiales de estas unidades igualmente se pueden llegar hasta el tercer cuarto del siglo V d.C. como fragmentos del t.s. gálica tardía gris de la forma Rigoir 1-2 (U.E.2019.21) o una t.s.a. D de la forma Hayes 67 (U.E.2019.18).

La asociación de las UU.EE. 2019 y 2108 a la U.A. 7 se basa en la constatación de una serie de hechos que enumeramos a continuación:

La base de la prensa, formada por dos bloques de piedra independientes, no hubiera podido funcionar correctamente si no hubiera estado sujeta por sus lados este y oeste<sup>18</sup>. Las piezas que la forman, durante el prensado, si hubieran carecido de esa sujeción se habrían separado inevitablemente, haciendo fracasar cualquier intento de prensado. Como se ha indicado líneas arriba, la instalación de la base de la prensa supuso la rotura de un muro preexistente en su lado este y oeste (U.E. 2102), aprovechándose además de la misma existencia de ese muro para utilizarlo como sostén de la prensa por su lado oriental. En cambio, en su lado oeste la base de la

<sup>16</sup> Para una información más detallada de la composición interna de la estructura de la prensa se recomienda la consulta de la ficha de la U.A. 7.

<sup>17</sup> El hecho de que el orificio para el tornillo de la base de prensa U.E. 2016 sea circular y no cuadrangular dificulta el hipotético funcionamiento del tornillo como clave en el prensado. Pero teniendo en cuenta el estado actual de nuestra investigación, la identificación de esta estructura como la base de una prensa de tornillo aislada resulta la más plausible.

<sup>18</sup> La juntura a hueso de las dos piezas que conforman la base de la prensa se disponen en un eje con dirección norte-sur.

prensa carece de cualquier elemento de sujeción, a no ser que las mismas tierras de las UU.EE. 2019 y 2108 tuvieran esa función, cosa que parece bastante factible.

- La relación entre la base de la prensa y el enlosado (U.E. 2103), a pesar de encontrarse muy próxima, es inexistente pues existe un delgado estrato que las separa (U.E. 2106). Además, la prensa aparece calzada sobre el enlosado con piedras de pequeño tamaño en sus cuatro lados (U.E. 2104). Es cierto que el enlosado de piedras monolíticas constituiría una excelente base para una prensa, pero no hay que olvidar que la base de la prensa se emplazó a caballo entre el enlosado (U.E. 2013) y un nivel de tierra (UU.EE. 2110 y 2159). Este hecho explica también la deformación sufrida por la misma base de la prensa, que presenta un mayor hundimiento de su esquina noroeste (asentada<sup>19</sup> sobre la tierra) y una mayor elevación de su esquina sudeste (asentada sobre el enlosado) que es la zona donde se presenta una mayor resistencia a la fuerza ejercida durante el prensado.

- Las técnicas de fabricación de vino antiguas implican la existencia de un lagar o zona de pisado y prensas. En una primera fase la uva se pisaba en el lagar o *calcatorium* (Palladio 1.18) donde se recogía el primer mosto. Posteriormente, el hollejo de la uva que quedaban en el fondo del lagar se llevaba a la prensa, el *torcular* o *torculum* romano (Catón 21.1; Plinio. *N.H.* 18.74.317; Varrón 1.55.7) donde eran prensado hasta conseguir el último mosto de la uva. Esta operación aparece descrita con detalle en la *De re rustica* de Varrón, del siglo I a.C. y en la *Historia Naturalis* de Plinio, del siglo I d.C. y es la que se ha venido utilizando en la manufactura tradicional del vino hasta este mismo siglo XX.

Estas consideraciones hacen que se pueda poner en relación, de forma más que razonable, la prensa de vino del lado oriental con el lagar de la zona oeste.

#### **g) Otras estructuras indeterminadas y estratos.**

- **U.A. 6.** Se trata de una estructura formada por una laja horizontal delimitada por dos losetas hincadas (cotas de 485,09 a 484,43 m). Bajo la losa se encontró un relleno de tierras muy filtradas (U.E. 2058) producido posiblemente por contacto con agua. De forma preliminar se ha identificado como una posible canalización que, en teoría, discurriría hacia el lado sur (zona no excavada).

- **U.E. 2119.** Estructura hallada a unos 484,69 m de profundidad y formada por una gran piedra de sección rectangular delimitada por una serie de piedras que parecen hincadas y no caídas. De forma provisional, puesto que no se pudo excavar en la campaña de 1999, se ha incluido dentro de la fase A de este período y en relación con la U.E. 6.

- **Las UU.EE. 2057, 2095, 2100 y 2114.** La U.E. 2057 está compuesta por un nivel de cenizas situado bajo la U.A. 4 y la U.E. 2012 (cotas de 484,78 a 484,72 m), por cotas se relaciona con el nivel de circulación U.E. 2019 aunque no existe ninguna relación física, puesto

---

<sup>19</sup> Cuando se dice "asentada" no queremos implicar un asentamiento de forma directa, no hay que olvidar que, entre los estratos más antiguos (UU.EE. 2110 y 2159) y la base de la prensa (U.E. 2016), se encuentran unas unidades intermedias (UU.EE. 2100 y 2106) y que además la prensa aparece calzada sobre ambos pavimentos (UU.EE. 2103 y 2159).

que aparece cortado por la U.A. 2051. Los materiales arqueológicos tampoco son de gran ayuda porque parecen todos residuales de los siglos II y III d.C.

La U.E. 2095 (cota máxima a 484,56 m) quedó sin excavar en la campaña de 1999 por lo que su inclusión dentro de la fase B del período IV es del todo provisional. Sólo el hecho de que parezca adosarse a la U.A. 10 hace que se deba contemplar su inclusión dentro de este período.

La U.E. 2100 (cotas de 484,65 a 484,46 m), aunque contiene un altísimo índice de residualidad entre sus materiales, por su posición y relaciones estratigráficas con otras unidades de la fase debe ser incluida dentro de este período<sup>20</sup>.

El caso de la U.E. 2114 (cota máxima a 484,67 m) es similar al de la U.E. 2095 puesto que no se ha excavado. Sin embargo, las similitudes aparentes que presenta con la U.E. 2108 hace que debamos situarla en este período y fase.

## 5. PERÍODO V.

Este período cubre un amplio marco cronológico que va desde la amortización del pavimento II del *Kardo Maximus* a la colmatación de las estructuras que cierran esta vía por su lado oeste. Inicialmente, la ausencia de cualquier actividad edilicia en la zona e incluso del uso de las construcciones anteriores, se ha interpretado como una fase de abandono que afectó a esta zona durante la segunda mitad del siglo III d.C. y hasta mediados del siglo V d.C.

### 5.1. Fase B: colmatación de las estructuras de la zona oeste.

Aunque sólo se haya excavado una de las unidades que conforman esta fase (U.E. 2126), por posición estratigráfica y coherencia en la sucesión estratigráfica<sup>21</sup> se ha situado, de forma provisional durante un momento indeterminado de la primera mitad del siglo V d.C.

Esta fase estaría formada por las U.E. 2126 y 2131. Sólo la primera unidad, como se ha indicado, fue excavada y conforma un nivel de tierras de color negruzco localizadas en el ángulo sudoeste del cuadro excavado (cotas de 484,63 a 484,45 m) con materiales cerámicos que van desde la segunda mitad del siglo II d.C. a inicios del siglo V d.C. y que, por lo tanto, podrían ser residuales. La U.E. 2131 (cota máxima a 484,71-43 m) quedó sin excavar al finalizarse la campaña de 1999.

---

<sup>20</sup> A diferencia del sector oeste, en el lado este del cuadro la industria vinaria se instaló sobre los estratos de amortización de la Casa I que contenían materiales de los siglos II y III d.C. y no sobre un pavimento sellado. Esto explica el alto índice de residualidad entre los hallazgos cerámicos de esta zona.

<sup>21</sup> El estado actual de nuestra investigación nos impide afirmar taxativamente un vacío o abandono de este sector del yacimiento entre el siglo IV d.C. y la construcción en el tercer cuarto del siglo V d.C. del complejo industrial. Esta es la razón que nos obliga a situar estos estratos, por consideraciones estratigráficas, en la primera mitad del siglo V d.C. Lo que sí resulta evidente es la total ausencia de actividad edilicia entre inicios del siglo III d.C. y el tercer cuarto del siglo V d.C. en la zona.

## 5.2. Fase A: amortización y erosión pavimento II del *Kardo Maximus*.

Nuevamente, como hipótesis de trabajo, esta fase se ha colocado a lo largo del siglo IV d.C. y afecta a ambas aceras del *Kardo Maximus* (zonas este y oeste de esta vía). El hecho de que la mayoría de las unidades positivas no hayan sido excavadas disminuyen, sin duda, la fuerza de esta hipótesis. El estudio de esta zona ha sido dividido en:

• **Zona oeste del cuadro.** En esta zona del cuadro excavado se sitúan las UU.EE. 2066 y 2094 que, en realidad forman parte del mismo estrato. La diferenciación en la numeración estriba en un criterio metodológico, mientras que la U.E. 2066 sí fue excavada (cota máxima a 484,42 m y escasos materiales arqueológicos fechables hasta el siglo IV d.C.), la U.E. 2094 (cota máxima a 484,51 m) se encuentra en la cata estratigráfica efectuada en el sector norte bajo el pavimento del lagar y no se llegó a excavar en la campaña de 1999.

Las UU.EE. 2134 (cota máxima a 484,47 m) y 2135 (cota máxima a 484,54 m) se localizan en el ángulo sudoeste del cuadro, entre los muros UU.EE. 2127 y 2132. Su adscripción a este período es provisional, puesto que ninguna de estas unidades ha sido excavada.

La interfaz U.E. 2150 (cota máxima a 484,80 m) corresponde al desmonte del muro U.E. 2138 que, de forma preliminar, se ha fechado entre la construcción del muro U.E. 2138 y la construcción del lagar en el tercer cuarto del siglo V d.C. El muro U.E. 2138 tiene un *terminus post quem* por su cota (484,80 m) muy superior a la media de la pavimentación II del *Kardo Maximus*, luego debe ser anterior a inicios del siglo III d.C.<sup>22</sup>

Por último, dentro de este sector, la U.E. 2163 se ha interpretado como un estrato de amortización (cota máxima a 484,36 m y sin excavar) que se dispone directamente sobre la pavimentación II del *Kardo Maximus* (U.E. 2149) fechado a inicios del siglo III d.C.

• **Zona central del cuadro.** Corresponde a los estratos de amortización y erosión por uso de la pavimentación II del *Kardo Maximus*. Pese a la división metodológica empleada desde la excavación del pavimento I de esta vía, y que hemos mantenido hasta el final de esta campaña, los estratos correspondientes a la amortización sur de esta vía o U.E. 2124 (cotas de 484,58 a 484,55 m y sin excavar) y su respectivo en la zona norte U.E. 2130 (cotas de 484,58 a 484,55 m y sin excavar) constituyen la misma unidad estratigráfica. Igual ocurre con las UU.EE. 2157 (cota máxima a 484,55 m) y U.E. 2158 (cota máxima a 484,55 m), correspondientes a la erosión del pavimento II del *Kardo Maximus*, zonas sur y norte del *Kardo* respectivamente. A simple vista y teniendo en cuenta que los niveles de amortización y erosión del *Kardo* correspondientes a este momento aún no han sido excavados en su totalidad, cabe observar en la zona oeste la presencia de socavones y desniveles producidos, sin duda, por el mismo uso de esta vía interior de la ciudad.

• **Zona este del cuadro.** Por último, cabría mencionar la U.E. 2092 (cotas de 484,65 a 484,57 m) que contiene un fragmento de *mortarium* africano, fechado desde el siglo IV al VI d.C.

<sup>22</sup> Datación preliminar y sujeta a posteriores cambios puesto que el muro U.E. 2138 no se excavó en profundidad.

(U.E.2092.3). Sin embargo, la mayor parte de los materiales exhumados son residuales, de época alto-imperial. No obstante, el hecho de encontrarse bajo el nivel de circulación del cubículo U.A. 8 hace que deba situarse dentro de esta fase cronológica.

## 6. PERÍODO VI.

El período VI corresponde a la amortización o destrucción de las estructuras localizadas en la acera este del *Kardo Maximus*.

El *terminus post quem* para este período viene impuesto por la construcción del pavimento II del *Kardo Maximus* de inicios del siglo III d.C. Este período está representado por las UU.EE. 2146 y 2147, unidades que se adosan a la cara occidental de los muros UU.EE. 2127 y 2148 respectivamente.

Las estructuras UU.EE. 2127 y 2148, por su orientación, deben ponerse en relación de contemporaneidad o anterioridad a la construcción del pavimento II del *Kardo Maximus* y, por lo tanto, la fecha *post quem* de estos derrumbes debe ser de inicios del siglo III d.C. (cotas de 484,66-484,58 m).

## 7. PERÍODO VII.

Este período corresponde a la construcción del pavimento II del *Kardo Maximus*. A diferencia de los períodos fechados entre la primera mitad del siglo V y el siglo IV d.C. los estratos relacionados con la construcción de la pavimentación II del *Kardo Maximus* son susceptibles de ser fechados con una mayor fiabilidad a inicios del siglo III d.C. Nuevamente, el análisis de la secuencia estratigráfica se realizará en dividiendo el cuadro en tres zonas:

• **Zona oeste del cuadro.** Tras la extracción del depósito constructivo del lagar se halló, a una cota de 484,71 m, la base de una gran piedra, identificada como la base de una pilastra, de planta cuadrangular (U.E. 2068). Posteriormente, en la cata efectuada bajo el pavimento del lagar se localizó una segunda basa (U.E. 2090), a una cota de 484,53 m, alineada con la primera. Estratigráficamente, parece clara su relación con la pavimentación II del *Kardo Maximus*. Si tenemos en cuenta la hipótesis de que se trata de las basas de grandes pilares su cronología podría ser la misma que la de la propia pavimentación II (U.E. 2149), es decir, que la estructura formada por las UU.EE. 2068 y 2090 se debe fechar a inicios del siglo III d.C. Ambos pilares podrían estar indicando la existencia de un pórtico o de una estructura monumental en el lado occidental del *Kardo Maximus*. El carácter fragmentario de la información no nos permite avanzar otra interpretación.

Igualmente, bajo el depósito constructivo del lagar se localizó un pavimento (U.E. 2149), con una cota máxima de 484,47 m. Este pavimento es de factura idéntica al que se localiza en la zona central del cuadro (UU.EE. 2139 y 2141) y a pesar de que no haya una conexión física directa entre ambas zonas pavimentadas (existen unidades estratigráficas entre las dos zonas que aún no han sido excavadas) podemos afirmar que se trata de la misma pavimentación.

La inclusión de las estructuras de la acera oeste del *Kardo Maximus* (UU.EE. 2127, 2132 y 2148), dentro de este período, es del todo provisional puesto que no se llegaron a excavar y por lo tanto sólo contamos con el *terminus post quem* aportado por sus derrumbes, que tampoco han sido desmontados. De un modo muy general, su amortización y destrucción se sitúa entre inicios del siglo III d.C. y el siglo IV d.C. Estos muros de sillarejo son los siguientes: UU.EE. 2127, 2132 y 2148. Los tres primeros están interrelacionados. Las UU.EE. 2127 y 2148 están en el mismo eje pero separadas por un vano, que podría ser el acceso a una estructura al oeste del *Kardo*. La U.E. 2132 es un muro perpendicular al muro U.E. 2127, lo que podría delimitar una compartimentación de esa estructura.

• **Zona central del cuadro.** Está formada exclusivamente por la pavimentación II del *Kardo Maximus* (UU.EE. 2139 y 2141) formada por pequeños guijarros, gravilla, fragmentos cerámicos y tierra compacta. La división entre la zona norte y sur es totalmente artificial y ambas estructuras forman una sola unidad estructural y cronológica.

Posteriormente, se realizó una cata estratigráfica en el ángulo sudeste del *Kardo* para poder datar esta segunda pavimentación. Bajo el pavimento se localizó un relleno de unos 25 cm de potencia (cotas de 484,60 a 484,36 m) compuesto exclusivamente por tierras de color pardo. Tras el estudio material de sus componentes hemos llegado a determinar una fecha de inicios del siglo III d.C.<sup>23</sup> puesto que entre los materiales exhumados se encontraban fragmentos de importaciones norteafricanas bien datadas como producciones de t.s.a. A y C de las formas Hayes 18 y 27 (U.E. 2140.7-9 y 15) y un ánfora africana de la forma Keay 4 (U.E. 2140.19).

• **Zona este del cuadro.** Aunque han sido numeradas todas las unidades estratigráficas visibles sólo dos han sido excavadas en su totalidad: UU.EE. 2060 y 2106 que, por el momento, son las únicas que podremos analizar, el resto (UU.EE. 2109, 2110, 2112 y 2133) se han incluido dentro de este período por consideraciones estratigráficas y con carácter provisional<sup>24</sup>.

La U.E. 2060 constituye un importante depósito cerámico (cotas de 484,74 a 484,69) que lamentablemente se encuentra muy afectado por las construcciones posteriores (UU.EE. 2003 y 2036), pero se encuentra directamente sobre el muro U.E. 2055 y el enlosado de la Casa I, lo que constituye un excelente *terminus post quem* para la amortización definitiva de la Casa I. De modo que la U.E. 2060 debe ser considerada como un nivel de amortización de la Casa I que, estratigráficamente, debería situarse todo lo más a inicios del siglo III d.C., sino a finales del siglo II d.C.

Además, los materiales cerámicos ofrecen un importante conjunto fechable entre finales del siglo II e inicios del siglo III d.C., además de encontrarse en un estado poco fragmentario (cosa poco habitual en el yacimiento)<sup>25</sup>. Entre los materiales destacan un lebrillo norteafricano

<sup>23</sup> La datación de inicios del siglo III d.C. está basada en los hallazgos cerámicos de la pequeña cata estratigráfica efectuada en el ángulo sudeste del *Kardo*, es decir, que esta afirmación no excluye que ulteriores hallazgos hagan cambiar esa cronología, por ejemplo, cuando se excave la cimentación de la pavimentación II del *Kardo* en toda su extensión.

<sup>24</sup> Para una mayor información de estas unidades nos remitimos a sus correspondientes fichas de U.E. y a las plantas y secciones acumulativas de excavación.

<sup>25</sup> La composición de las tierras de la U.E. 2060 debe ser bastante ácida pues las producciones cerámica con barniz en origen, lo han perdido totalmente, caso de la t.s.h. y las producciones locales con engalba.

(U.E.2060.69) y una producción, presumiblemente, local de cerámica con engalba oscura y pastas amarillentas (U.E.2060.34-36).

Sin embargo, debemos apuntar una presencia anómala de materiales modernos observada durante el estudio de los materiales. En concreto nos referimos al hallazgo de un fragmento cerámico vidriado de cronológica moderna y al borde de un pequeño recipiente de plástico duro. Durante la excavación de las unidades que cubrían a U.E. 2060 no se detectó ninguna fosa moderna ni material con esa cronología, por lo tanto, la presencia anómala de esos materiales dentro de la U.E. 2060 debemos interpretarla como una contaminación involuntaria y accidental del conjunto durante su manipulación tras la excavación<sup>26</sup>.

La U.E. 2106 (cota máxima a 484,44 m), con una fecha similar a la U.E. 2060, se dispone en parte del enlosado U.E. 2103 y se ha interpretado como la amortización de dicho pavimento de la Casa I. Los materiales hallados no son muy significativos pero se sitúan, de forma general, entre los siglos I y III d.C.

## 8. PERÍODO VIII.

Este período viene determinado por una serie de reformas detectadas en la antigua Casa I y que se fechan con posterioridad a su fundación.

### 8.1. Fase B: construcción del enlosado de la Casa I

El enlosado (U.E. 2103, 2115 y 2118) aparece en el ángulo sudoeste de la antigua casa I y está formado por grandes losas monolíticas de caliza de hasta 130 x 80 cm. La división en tres unidades estratigráficas distintas vino impuesta por las tierras que se mantuvieron sin excavar con el objetivo de mantener *in situ* al muro U.E. 2003. La junta de las losas se dispone en un eje noroeste-sudeste.

El enlosado aparece totalmente deformado (cota máxima a 484,60 m y mínima a 484,42 m), este hecho se explica si tenemos en cuenta que su esquina noroeste se debió hundir por la acción de la prensa de vino del tercer cuarto del siglo V d.C.

A modo de hipótesis, la construcción de este enlosado tiene dos *terminii post quem*. En primer lugar, tiene que ser posterior a la construcción de la casa I y también a la compartimentación posterior de aquella. Esta posterioridad con respecto al muro U.E. 2055 de la casa queda atestiguada por la existencia de unas losetas de menor tamaño colocadas en el punto de unión entre el enlosado y el muro U.E. 2055. De modo que el enlosado se ha interpretado como una pavimentación de una compartimentación posterior de la casa I que, de forma provisional, hemos situado en la segunda mitad del siglo II d.C.

La segunda pavimentación de la casa I o U.A. 11 que corresponde a un pavimento de tierra batida (U.E. 2159) con una estructura de arcilla y materia orgánica inserta en el pavimento

<sup>26</sup> Quizás esos fragmentos se mezclaron con los de la U.E. en el capazo o cayeron desde el nivel superficial de forma accidental durante las fuertes lluvias del mes de septiembre de 1999.



(UU.EE. 2160 y 2161) que pudiera corresponder a la base o restos de una viga de madera perdida. Igualmente, puesto que aparece a cotas similares al enlosado U.E. 2103 (484,56 m) y separado de aquél por el muro U.E. 2102 de compartimentación de la casa I puede corresponder a una pavimentación diferente de la habitación del ángulo noroeste de la casa y fecharse al igual que el enlosado en la segunda mitad del siglo II d.C. Además, entre los escasísimos materiales recogidos del interior de la estructura U.E. 2160 se han encontrado cerámicas fechables entre los siglos I y II d.C.

La construcción de la canalización U.E. 2143 (cota máxima a 484,57 m) corresponde también a este momento puesto que aparece enrasada con el pavimento U.E. 2159. Esta canalización está formada por lajas de piedras unidas a hueso y tiene una dirección este-oeste. En cuanto a la canalización U.E. 2122 de lajas no estamos en condiciones de afirmar si está conectada con la canalización U.E. 2143 ya que no existe ninguna conexión física y su trazado es diferente.

El resto de las unidades estratigráficas presumiblemente pertenecientes a este período no han sido excavadas pero sí numeradas: UU.EE. 2113, 2136, 2137, 2145, 2152.

## **8.2. Fase A: compartimentación interior de la Casa I**

Igualmente, es una fase que debe fecharse, de forma provisional, en la segunda mitad del siglo II d.C. La fase A del período VIII está formada por los muros de sillarejo U.E. 2102 y U.E. 2162.

El muro U.E. 2102<sup>27</sup> (cota máxima 484,76) separa dos habitaciones de la casa I, la zona norte pavimentada con un suelo de tierra batida (U.E. 2159) y la sur pavimentada con un enlosado de losas monolíticas (U.E. 2103). Además este muro presenta una rotura en su sector oeste, producida para la inclusión de la prensa de vino en el siglo V d.C.

El muro U.E. 2162 (cota máxima a 484,55 m) aparece entre el muro de la galería interior de la casa I (U.E. 2017) y la canalización U.E. 2143. La adscripción de este muro a esta fase es más dudosa, pudiendo igualmente haber formado parte de la planta original de la casa, no obstante al cortar el paso de la galería interior de la casa hace que sea más pausable la primera hipótesis, que fuera parte de una compartimentación posterior de la casa que alteró su trazado original.

## **9. PERÍODO IX.**

El período IX corresponde a la construcción del pavimento III del *Kardo Maximus* y otras actividades edilicias fechadas en ese mismo momento. En concreto, durante este período se constatan dos reformas arquitectónicas de la zona que, de forma provisional hemos situado en la primera mitad del siglo II d.C. Estas serían las siguientes:

- Construcción de unas estructuras cuadrangulares de sillarejo adosadas al muro sur de la casa I (UU.EE. 2105 y 2121) y que se disponen de forma perpendicular con respecto al muro

<sup>27</sup> Este muro se rompió para instalar la prensa U.E. 2016, no obstante su trazado E-W se comprueba a uno y otro lado de la prensa de vino.

U.E. 2055. Este tipo de estructuras ya se había constatado en la zona más oriental de la casa I. Es decir, que en un momento impreciso, tras la construcción de la misma casa se adosan una serie de estructuras en el exterior de la casa.

- Amortización del pavimento III del *Kardo Maximus*. Constituido por la U.E. 2142 (cota máxima a 484,36 m) que quedó sin excavar, que se dispone sobre la más antigua pavimentación del *Kardo* constatada en esta zona.

- Pavimentación III del *Kardo Maximus* (U.E. 2167). En la cata estratigráfica efectuada en el ángulo sudeste del *Kardo* se constató la existencia de un tercer pavimento de esa calle (cota a 484,28 m)<sup>28</sup>. Su técnica constructiva es muy similar a la de la pavimentación II: gravilla, pequeños guijarros, fragmentos cerámicos y tierra compacta. Al no existir una relación física con ningún elemento de la casa I, nos debemos contentar con fechar este pavimento entre los siglos I y II d.C.

## 10. PERÍODO X

Las siguientes estructuras, que no han sido excavadas hasta sus cimientos, presumiblemente debieron formar parte de la casa I y, por lo tanto, fecharse en el siglo I a.C. Según su alineación, pues no existe ningún contacto físico con las estructuras de la casa I excavada en la década de los noventa (sector oriental de la casa)<sup>29</sup>, estas estructuras podrían interpretarse como sigue:

- Muros exteriores de la Casa I. Hipotéticamente, el muro U.E. 2044 correspondería al cierre occidental de la casa I y el muro U.E. 2055 al cierre meridional. Ambos muros deben conservar buena parte de su alzado (la cota máxima de la U.E. 2044 se encuentra a 485,02 m y la de la U.E. 2055 a 484,76 m) y, en general, parecen encontrarse en un buen estado de conservación. Presentan, además, una factura similar a la de los muros de la casa I, fabricados con sillares de diversos tamaños.

- Muro de la galería o patio interior de la casa I. Los muros U.E. 2017 y 2144 conforman el ángulo noroeste de la galería interior de la casa. El primero se conserva bastante bien, habiéndose hallado a una cota máxima de 484,70 m lo que indica que mantiene buena parte de su alzado. El muro U.E. 2144 resulta una continuación clara del muro localizado en la campaña de excavaciones de inicios de los años noventa (cota máxima a 484,56).

Por último, el muro de sillarejo trabado con barro U.E. 2010 (cota máxima a 484,93 m), sin ninguna conexión con el resto se deja de manera provisional en este período a la espera de que futuras excavaciones esclarezcan su función y relación con la casa I, si es que la tiene.

<sup>28</sup> En concreto la pavimentación III del *Kardo* sólo se constató en la fosa de cimentación del muro U.E. 2036.

<sup>29</sup> El sector noroccidental y suroccidental de los muros de la Casa I parece haber sufrido un desmonte lo que explica la inconexión entre los muros norte y sur de la Casa I hallados en la excavación de inicios de los años noventa y los muros U.E. 2044 y 2055.

## V. ABREVIATURAS EMPLEADAS EN EL TEXTO.

ABTW	African Black Top Ware. Denominación anglosajona para la producción de cerámica de cocina norteafricana con pátina cenicienta.
A.ibe.	ánfora ibérica.
Atl. I.	VV.AA., 1981: <i>Atlante delle forme ceramiche I. Ceramica fine romana nel bacino mediterraneo (Medio e Tardo Impero)</i> . Enciclopedia dell'arte antica classica e orientale. Roma.
Atl. II.	VV.AA., 1985: <i>Atlante delle forme ceramiche II. Ceramica fine romana nel bacino mediterraneo (Tardo Ellenismo e Primo Impero)</i> . Enciclopedia dell'arte antica classica e orientale. Roma.
Com.ib.	Cerámica común ibérica.
Com.it.	Cerámica común itálica.
ERG	Engalba Roja Guissona. Producción cerámica local.
Ib. peinte	Cerámica ibérica pintada.
Lat.6	PY, M. (ed.), 1993: Dictionaire des céramiques antiques (VIIème s. av. n.è.-VIIème s. de n.è.) en Méditerranée nord-occidental (Provence, Languedoc, Ampurdan). <i>Lattara</i> , 6. Lattes.
LRA	Late Roman Amphora. Clasificación anglosajona para las ánforas orientales tardorromanas.
LRB	Late Roman Basin. Denominación anglosajona para una producción de lebrillos norteafricanos.
Luis.	Terra sigillata "lucente".
NT	No tipificado.
op.	opus.
t.s.	Terra sigillata.
t.s.a.	Terra sigillata africana.
t.s.g.	Terra sigillata gálica.
t.s.h.	Terra sigillata hispánica.

t.s.h.t. Terra sigillata hispánica tardía.

t.s.i. Terra sigillata itálica.

## VI. BIBLIOGRAFÍA.

- ADAM, J.P., 1994: *L'arte di costruire presso i romani. Materiali e tecniche*. Biblioteca di archeologia, 10. Milán.
- AGUAROD, C. 1995: "La cerámica comyn de producción local/regional o importada. Estado de la cuestión en el valle del Ebro". *Cerámica comuna romana d'època Alto-Imperial a la Península Ibèrica*. Estat de la qüestió. Monografies emporitanes, 8. Ampurias, pp.129-153.
- BEL TRÁN, M., 1990: *Guía de la cerámica romana*. Libros Pórtico. Zaragoza.
- BENET, C. y SUBIAS, E., 1989: "Els vidres". *Un abocador del segle V d.C. en el Fòrum provincial de Tàrraco*. Memòries de Excavació, 2. TED'A. Tarragona, pp.329-349.
- BONIFAY, M., 1998: "Sur quelques problèmes de datation des sigillées africaines à Marseille". Sagui, L. (ed.): *Ceramica in Italia: VI-VII secolo*. Florencia, pp.71-81.
- BONIFAY, M. y PIÉRI, D., 1995: "Amphores du Vème au VIIème siècle à Marseille: nouvelles données sur la typologie et le contenu". *JRA*, 8, pp.94-120.
- BROTHWELL, D.R., 1987: *Desenterrando huesos. La excavación, tratamiento y estudio de restos del esqueleto humano*. FCE. Méjico.
- CASAS, J. et alii, 1990: *Ceràmiques comunes i de producció local d'època romana I. Materials augustals i alto-imperials a les comarques orientals de Girona*. Gerona.
- CATHMA, 1991: "Importations de céramiques communes méditerranéennes dans le midi de la Gaule (Vème-VIIème siècle)". A: *Cèramica medieval no Mediterraneo Occidental* (Lisboa 1987). Mértola, pp.27-48.
- EGLOFF, M., 1977: Kellia. *La poterie copte. Quatre siècles d'artisanat et d'échanges en Basse Égypte*. Recherches suisses d'archéologie copte, III. Ginebra.
- FÀBREGA, X., 1989: "Les ceràmiques comunes de producció local o indeterminada". *Un abocador del segle V d.C. en el Fòrum provincial de Tàrraco*. Memòries de Excavació, 2. TED'A. Tarragona, pp.205-232.
- FRANKEL, R., 1999: *Wine and Oil Production in Antiquity in Israel and Other Mediterranean Countries*. JSOT/ASOR Monograph Series, 10. Sheffield.
- FULFORD, M.G., 1984: "The Coarse (Kitchen and Domestic) and Painted Wares". FULFORD, M. y PEACOCK, D.P.S., 1984: *Excavations at Carthage. The British Mission. The Avenue du Président Habib Bourghiba, Salambo. The Pottery and other Ceramic Objects from the Sites. Vol. I.2*. Sheffield, pp.155-231.

- FULFORD, M. y PEACOCK, D.P.S., 1984: *Excavations at Carthage. The British Mission. The Avenue du Président Habib Bourghiba, Salambo. The Pottery and other Ceramic Objects from the Sites. Vol. I.2.* Sheffield.
- GUITART, J., 1996-1997: "L'antigua Iesso: seqüència evolutiva constatada a l'excavació del camp primer". Actes del Congrés d'Homenatge al dr. Pere de Palol. *Annals de l'Institut d'Estudis Gironins*, 37. Gerona, pp.815-823.
- GUITART, J. y PERA, J., 1994: "La ciutat romana de Iesso (Guissona, La Segarra)". *Actas del XIV Congreso Internacional de Arqueología Clásica (Tarragona 1993). La ciudad en el mundo romano. Vol.2.* Tarragona, pp.186-188.
- GUITART, J. y PERA, J., 1995: "En tornó a la urbanización romana en el interior de la actual Cataluña. La arqueología de Iesso (Guissona, Lérida)". Actas del 1º Congreso de Arqueología Peninsular. *Trabalhos de Antropologia e Etnologia*, 35.1. Oporto, pp. 339-354.
- HARRIS, E.C., 1991: *Principios de estratigrafía arqueológica.* Ed. Crítica. Barcelona.
- HAYES, J.W., 1972: *Late Roman Pottery. A Catalogue of Roman Fine Wares.* The British School at Rome. Londres.
- KEAY, S., 1984: *Late Roman Amphorae in the Western Mediterranean. A Typology and Economic Study: The Catalan Evidence.* BAR Inter. Ser., 196. Oxford.
- KEAY, S. 1998: "African Amphorae". Sagui, L. (ed.): *Ceramica in Italia: VI-VII secolo.* Florencia, pp.141-155.
- MACIAS, J.M., 1999: *La ceràmica comuna tardoantiga a Tàrraco. Anàlisi tipològica i històrica (segles V-VII).* Tulcis. Monografies tarraconenses, 1. Tarragona.
- MAYET, F., 1975: *Les céramiques à parois fines dans la Péninsule Ibérique.* París.
- MEZQUÍRIZ, 1985: "Terra sigillata ispanica". VV.AA., 1985: *Atlante delle forme ceramiche II. Ceramica fine romana nel bacino mediterraneo (Tardo Ellenismo e Primo Impero).* Enciclopedia dell'arte antica classica e orientale. Roma, pp.97-174.
- OXÉ, H. y COMFORT, H., 1968: *Corpus Vasorum Arretinorum.* Bonn.
- PAZ, J.A., 1991: *Cerámica de mesa romana de los siglos III al VI d.C. en la provincia de Zaragoza.* Institución Fernando el Católico. Zaragoza.
- PEACOCK, D.P.S y WILLIAMS, D.F., 1991: *Amphorae and the Roman Economy. An introductory Guide.* Longman Archaeological Series. Hong Kong.
- PERA, J., 1993: "Classificació preliminar de la ceràmica comuna amb engalba roja documentada a la ciutat romana de Iesso (Guissona, La Segarra)". *Revista d'Arqueologia de Ponent*, 3, pp.287-310.

- PERA, J., 1996-1997: "La necròpolis paleocristiana de Iesso (Guissona, La Segarra)". Actes del Congrés d'Homenatge al dr. Pere de Palol. *Annals de l'Institut d'Estudis Gironins*, 37. Gerona, pp.1117-1129.
- PY, M. (ed.), 1993: Dictionnaire des céramiques antiques (VIIème s. av. n.è.- VIIème s. de n.è). en Méditerranée nord-occidentale (Provence, Languedoc, Ampurdan). *Lattara*, 6. Lattes.
- REMOLÀ, J.A., 2000: *Las ánforas tardo-antiguas en Tarraco (Hispania Tarraconensis)*. Col·lecció Instrumenta, 7. Universidad de Barcelona. Barcelona.
- REMOLÀ, J.A. y USCATESCU, A., 1998: "El comercio de ánforas orientales en Tarraco (siglos V-VII d.C.)". *II Col·loqui internacional d'arqueologia romana. El vi a l'antiguitat. Economia, producció i comerç al Mediterrani occidental*. Badalona, pp.553-562.
- REYNOLDS, P., 1985: "Cerámica tardorromana modelada a mano de carácter local, regional y la importación de la provincia de Alicante". *Lucentum*, 4. Alicante, pp.245-267.
- RICCI, A., 1985: "Ceramica a parete sottile". VV.AA., 1985: *Atlante delle forme ceramiche II. Ceramica fine romana nel bacino mediterraneo (Tardo Ellenismo e Primo Impero)*. Enciclopedia dell'arte antica classica e orientale. Roma, pp.231-357.
- RIGOIR, J., 1968: "Les sigillées paléochrétiennes grises et orangées". *Gallia*, 26. París, pp.177-244.
- RIGOIR, J. y RIGOIR, Y., 1972: "Les dérivées des sigillées paléochrétiennes en Espagne". *RSL*, 37. Bordighera, pp.33-68.
- RILEY, J.A., 1975: "The Pottery from the First Session of Excavation in the Caesarea Hippodrome". *BASOR*, 218. New Haven, pp-25-63.
- RILEY, J.A., 1976: "Late Amphorae". Humphrey, J.H. (ed.) *Excavations at Carthage Conducted by the University of Michigan, 1975*. vol. I. Ann Arbor, pp.114-120.
- RUIZ DE ARBULO, J., 1989: "Objectes metàl·lics, ossis, lítics i epigràfics". *Un abocador del segle V d.C. en el Fòrum provincial de Tàrraco*. Memòries de Excavació, 2. TED'A.Tarragona, pp.385-394.
- SUBIAS, E. y REMOLÀ, J.A.; 1989: "La ceràmica grollera". *Un abocador del segle V d.C. en el Fòrum provincial de Tàrraco*. Memòries de Excavació, 2. TED'A.Tarragona, pp.233-246.
- TOMBER, R.S. 1988: "Pottery from the 1982-83 Excavations". Humphrey, J.H. (ed.), *The Circus and a Byzantine Cemetery at Carthage*. Ann Arbor, pp.529-548.
- VEGAS, M., 1973: *Cerámica común romana del Mediterráneo Occidental*. Universidad de Barcelona. Barcelona.

VV.AA., 1981: *Atlante delle forme ceramiche I. Ceramica fine romana nel bacino mediterraneo (Medio e Tardo Impero)*. Enciclopedia dell'arte antica classica e orientale. Roma.

VV.AA., 1983: "Terminología y criterios de atribución, t.s.h. t.s.h.t.". *Boletín del Museo Arqueológico Nacional*, I.2. Madrid, pp.116-112.

VV.AA., 1985: *Atlante delle forme ceramiche II. Ceramica fine romana nel bacino mediterraneo (Tardo Ellenismo e Primo Impero)*. Enciclopedia dell'arte antica classica e orientale. Roma.



**VII. INVENTARIOS E ILUSTRACIONES DE LOS MATERIALES ARQUEOLÓGICOS.**

## 1. PERÍODO I

## **1.1. Inventario materiales del Período I-Fase C [U.E. 2000].**

<u>Any</u>	<u>U.E.</u>	<u>Inv.</u>	<u>Matèria</u>	<u>Tipus</u>	<u>Classe</u>	<u>Forma</u>	<u>Vor Coll</u>	<u>Nan</u>	<u>Fon</u>	<u>Inf</u>	<u>Total</u>	<u>Cronologia forma</u>	<u>Bibliografia</u>	<u>Dib.</u>
1999	2000	000	Plàstic	Altres		Anella					1	+1960+1970		No
1999	2000	000	Ceràmica	Medieval/Moderna	Vidriada	Indeterminada				2	2	+1900		No
1999	2000	000	Ceràmica	Comuna	Comuna Oxidada	Indeterminada				1	1			No
1999	2000	000	Ceràmica	Medieval/Moderna	Pisa	Indeterminada				1	1	+1800+1900		No
1999	2000	001	Plàstic	Altres		Agulla d'estendre roba					1	+1960+1970		No
1999	2000	002	Plàstic	Altres		Penjoll circular amb					1	+1960+1970		No
1999	2000	003	Vidre	Altres		Ampolla d'injecció (una					1	+1960+1970		No
1999	2000	004	Plàstic	Altres		Pila de 1,5 v.					1	+1960+1970		No
1999	2000	005	Metall	Altres		Clau de ferro					1	+1960+1970		No

## **1.2. Inventario de materiales del Período I-Fase B [UU.EE. 2001, 2002 y 2009]**

<u>Any</u>	<u>U.E.</u>	<u>Inv.</u>	<u>Matèria</u>	<u>Tipus</u>	<u>Classe</u>	<u>Forma</u>	<u>Vor Coll</u>	<u>Nan</u>	<u>Fon</u>	<u>Inf</u>	<u>Total</u>	<u>Cronologia forma</u>	<u>Bibliografia</u>	<u>Dib.</u>
1999	2001	000	Mat. Orgànica	Fauna	Ossos					4	4			No
1999	2001	000	Ceràmica	Fina	Paret fina clofolla d'ou	Indeterminada				1	1	+55+100		No
1999	2001	000	Ceràmica	Fina	t.s.h.	Indeterminada				2	2	+50+300		No
1999	2001	000	Ceràmica	Comuna	Comuna Oxidada	Indeterminada				2	2			No
1999	2001	000	Ceràmica	Comuna	Comuna Oxidada	Gerra		1			1			No
1999	2001	000	Ceràmica	Comuna	Comuna Reduida torneta	Indeterminada				1	1			No
1999	2001	001	Ceràmica	Comuna	Comuna Reduida	Gerreta		1			1			Si

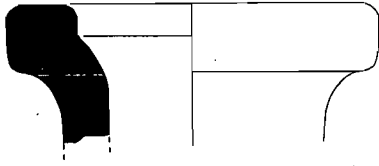
<u>Any</u>	<u>U.E.</u>	<u>Inv.</u>	<u>Matèria</u>	<u>Tipus</u>	<u>Classe</u>	<u>Forma</u>	<u>Vor</u>	<u>Coll</u>	<u>Nan</u>	<u>Fon</u>	<u>Inf</u>	<u>Total</u>	<u>Cronologia forma</u>	<u>Bibliografia</u>	<u>Dib.</u>
1999	2002	000	Mat. Orgànica	Fauna	Ossos						92	92			No
1999	2002	000	Metall	Altres		Ferro					5	5			No
1999	2002	000	Metall	Altres		Bronze					1	1			No
1999	2002	000	Vidre	Altres		Ampolla					1	1			No
1999	2002	000	Vidre	Altres		Copa				1		1			No
1999	2002	000	Vidre	M. Constructiu		Finestra					1	1			No
1999	2002	000	Pedra	Altres		Pedra volcànica					6	6			No
1999	2002	000	Ceràmica	Medieval/Moderna	Pisa	Indeterminada					1	1	+1800+1900		No
1999	2002	000	Ceràmica	Transport	Àmfora egea	LRA 2					1	1	+450+600	Remolà 2000:206-208.	No
1999	2002	000	Ceràmica	Fina	t.s.h.	Indeterminada				1	10	11	+50+300		No
1999	2002	000	Ceràmica	Fina	Campaniana tipus B	Indeterminada					1	1	-100-50		No
1999	2002	000	Ceràmica	Medieval/Moderna	Vidriada	Olla			2		2	4	+1900		No
1999	2002	000	Ceràmica	Cuina	Africana cuina	ABTW					7	7	+80+420		No
1999	2002	000	Ceràmica	Comuna	Engalba roja	ERG indeterminada					3	3	+10+300		No
1999	2002	000	Ceràmica	Comuna	Ibèrica gris	Gerreta emporitana?					1	1	-400-50		No
1999	2002	000	Ceràmica	Fina	t.s.h.t.	Indeterminada				1	1	2	+200+500		No
1999	2002	000	Ceràmica	Fina	Imitació t.s.h.	Indeterminada					1	1	+50+300		No
1999	2002	000	Ceràmica	Fina	t.s.g.	Indeterminada				2		2	-15+170		No
1999	2002	000	Ceràmica	Fina	t.s.i.	Indeterminada				1		1	-50+100		No
1999	2002	000	Ceràmica	Comuna	Comuna Reduida	Indeterminada					7	7			No
1999	2002	000	Ceràmica	Medieval/Moderna	Comuna Reduida	Indeterminada					1	1	+1800+1900		No
1999	2002	000	Ceràmica	Transport	Àmfora africana	Indeterminada					5	5	+180+700		No
1999	2002	000	Ceràmica	Comuna	Comuna Oxidada	Indeterminada			4	1		5			No
1999	2002	000	Ceràmica	M. Constructiu	Imbrex	Imbrex		1				1			No
1999	2002	000	Ceràmica	Comuna	Engalba blanca	Indeterminada					1	1	-150-15		No
1999	2002	000	Ceràmica	Comuna	Comuna Oxidada	Indeterminada			1	3	34	38			No
1999	2002	000	Ceràmica	Comuna	Engalba roja	Indeterminada					1	1			No
1999	2002	000	Ceràmica	Emmagatzematge	Comuna Oxidada	Indeterminada					1	1			No
1999	2002	000	Ceràmica	Comuna	Comuna Oxidada	Gerra				2		2			No
1999	2002	000	Ceràmica	Transport	Àmfora indeterminada	Indeterminada			1		2	3			No

<u>Any</u>	<u>U.E.</u>	<u>Inv.</u>	<u>Matèria</u>	<u>Tipus</u>	<u>Classe</u>	<u>Forma</u>	<u>Vor</u>	<u>Coll</u>	<u>Nan</u>	<u>Fon</u>	<u>Inf</u>	<u>Total</u>	<u>Cronologia forma</u>	<u>Bibliografia</u>	<u>Dib.</u>
1999	2002	000	Ceràmica	Transport	Àmfora tarraconense	Indeterminada			1		1	1	-50+100		No
1999	2002	001	Ceràmica	Fina	t.s.i.	Indeterminada				1		1	-50+100		Si
1999	2002	002	Ceràmica	Fina	t.s.h.	Indeterminada				1		1	+50+300		Si
1999	2002	003	Ceràmica	Fina	t.s.h.	Dragendorff 8			1			1	+50+300	Atlante II: 145	Si
1999	2002	004	Ceràmica	Fina	t.s.h.	Dragendorff 37B			1			1	+70+300	Atlante II:	Si
1999	2002	005	Ceràmica	Fina	t.s.h.	Dragendorff 37			1			1	+75+300	Atlante II: 168; Làm.	Si
1999	2002	006	Ceràmica	Fina	t.s.h.	Dragendorff 37			1			1	+75+300	Atlante II: 168; Làm.	Si
1999	2002	007	Ceràmica	Fina	t.s.h.	Indeterminada					1	1	+50+300		Si
1999	2002	008	Ceràmica	Fina	t.s.h.	Indeterminada					1	1	+50+300		Si
1999	2002	009	Ceràmica	Fina	t.s.a. D	Hayes 67			1			1	+360+470	Atlante I: 88; Làm.	Si
1999	2002	010	Ceràmica	Fina	Paret fina	Indeterminada					1	1	+40+70	Atlante II: 329; Làm.	Si
1999	2002	011	Ceràmica	Fina	Paret fina	Indeterminada					1	1	-20+200	Atlante II: 316; Làm.	Si
1999	2002	012	Ceràmica	Fina	t.s.a. A	Hayes 15			1			1	+200+250	Atlante I: 33; Làm.	Si
1999	2002	013	Ceràmica	Cuina	Africana cuina t.s.a. A	Hayes 192			1			1	+80+100	Hayes 1972:207	Si
1999	2002	014	Ceràmica	Cuina	Africana cuina	ABTW Hayes 23B			1			1	+150+420		Si
1999	2002	015	Ceràmica	Cuina	Africana cuina	Hayes 196A			1			1	+100+500	Fulford 1984:197; fig.75,	Si
1999	2002	016	Ceràmica	Cuina	Africana cuina	ABTW Hayes 196A			1			1	+150+420		Si
1999	2002	017	Ceràmica	Cuina	Africana cuina	ABTW Hayes 196A			1			1	+150+420		No
1999	2002	018	Ceràmica	Cuina	Africana cuina	ABTW Fulford 8			1			1	+550	Fulford 1984:199;	Si
1999	2002	019+	Ceràmica	Fina	t.s. paleocristiana-gris	Rigoir 4			2		1	1	+370+500	Lat.6: 412.	Si
1999	2002	021	Ceràmica	Fina	t.s. paleocristiana-gris	Rigoir 18c			1			1	+370+500	Lat.6: 414.	Si
1999	2002	022	Ceràmica	Comuna	Ibèrica gris	Com.ib. Cp 1			1			1	-350-150	Lat.6: 353	Si
1999	2002	023	Ceràmica	Comuna	Engalba roja	ERG Gerra 3A			1			1	-50+200	Pera 1993:294. fig.3.	Si
1999	2002	024	Ceràmica	Comuna	Comuna Oxidada	Gerra			1			1			Si
1999	2002	025	Ceràmica	Comuna	Comuna Reduïda	Olla			1			1			Si
1999	2002	026	Ceràmica	Comuna	Comuna Reduïda	Olla			1			1			Si
1999	2002	027	Ceràmica	Comuna	Comuna Reduïda	Olla			1			1			Si
1999	2002	028	Ceràmica	Comuna	Comuna Reduïda	Vas trípod					1	1	+200+250		Si



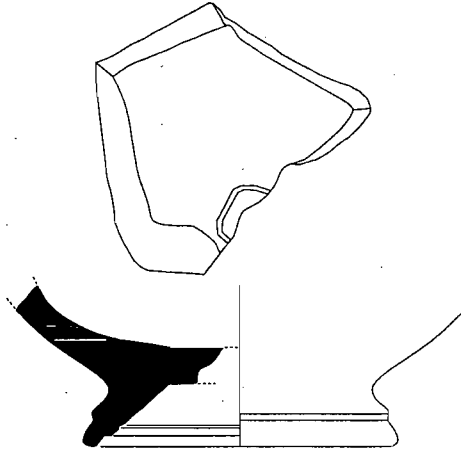
<u>Any</u>	<u>U.E.</u>	<u>Inv.</u>	<u>Matèria</u>	<u>Tipus</u>	<u>Classe</u>	<u>Forma</u>	<u>Vor Coll</u>	<u>Nan</u>	<u>Fon</u>	<u>Inf</u>	<u>Total</u>	<u>Cronologia</u>	<u>forma</u>	<u>Bibliografia</u>	<u>Dib.</u>
1999	2009	000	Mat. Orgànica	Fauna	Ossos					9	9				No
1999	2009	000	Ceràmica	Transport	Àmfora africana	Indeterminada				1	1	+180+700			No
1999	2009	000	Ceràmica	Transport	Àmfora indeterminada	Indeterminada				1	1				No
1999	2009	000	Ceràmica	Fina	t.s.a. C	Indeterminada				1	1	+200+500			No
1999	2009	000	Ceràmica	Cuina	Africana cuina	ABTW Indeterminada				1	1	+80+420			No
1999	2009	000	Ceràmica	Comuna	Comuna Oxidada	Indeterminada				1	1				No
1999	2009	000	Ceràmica	Transport	Àmfora tarraconense	Dressel 2/4		1			1	+1+100			No
1999	2009	001	Metall	Altres		Clau de ferro					1				No
1999	2009	002	Ceràmica	Fina	t.s.h.	Indeterminada			1		1	+50+300			Si
1999	2009	003	Ceràmica	Cuina	Mortarium	Mortarium		1			1				Si
1999	2009	004	Ceràmica	Comuna	Comuna Reduida	Gerra		1			1				Si

### **1.3. Ilustraciones de los materiales del Período I-Fase B [UU.EE. 2001, 2002 y 2009]**

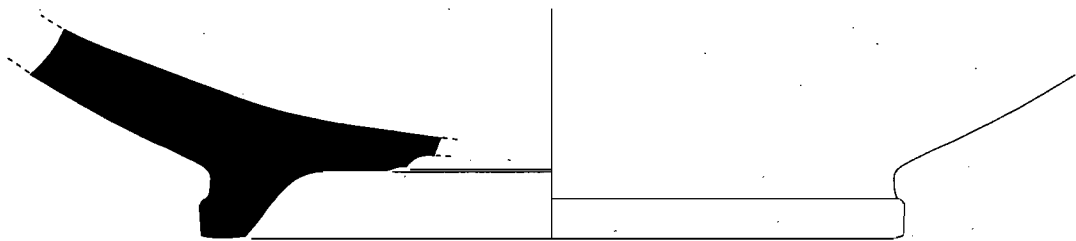


G.99.2001.1






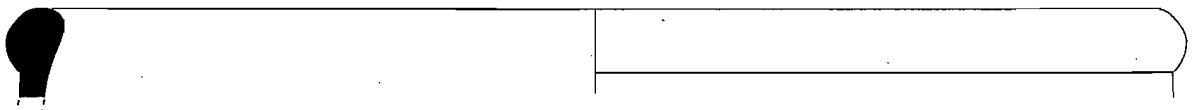
G.99.2002.1



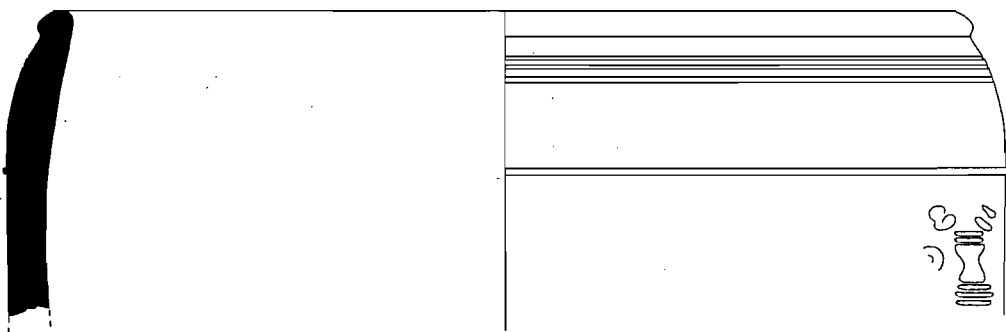
G.99.2002.2



G.99.2002.3

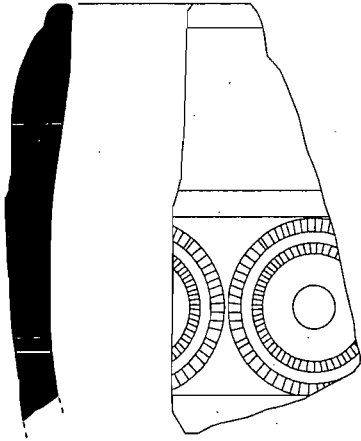


G.99.2002.4

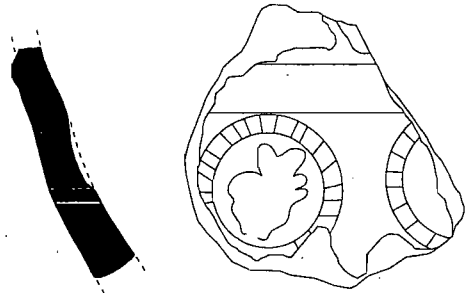


G.99.2002.5






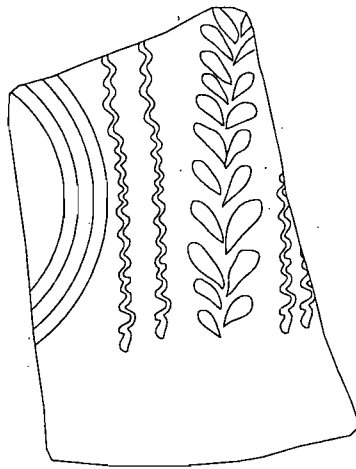
G.99.2002.6



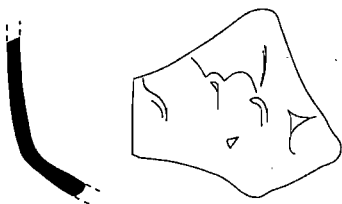
G.99.2002.7



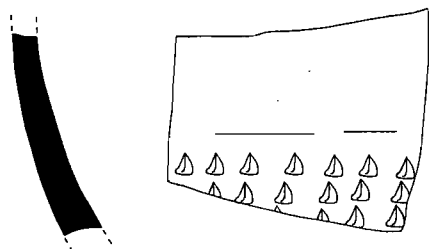
G.99.2002.8



G.99.2002.9

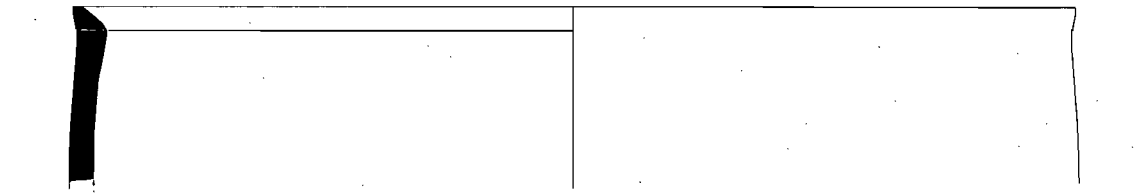


G.99.2002.10



G.99.2002.11

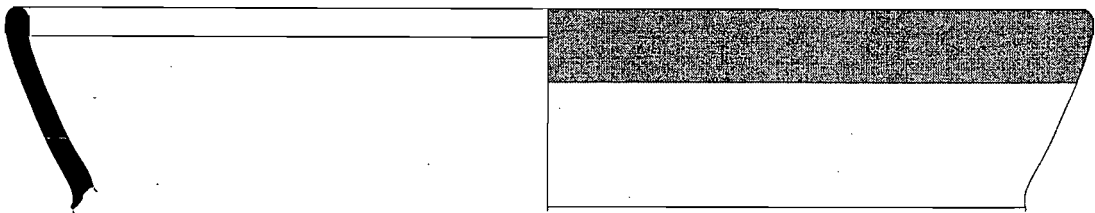




G.99.2002.12




G.99.2002.13




G.99.2002.14



G.99.2002.15




G.99.2002.16

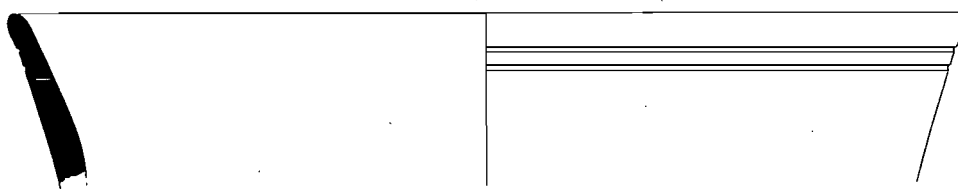


G.99.2002.18

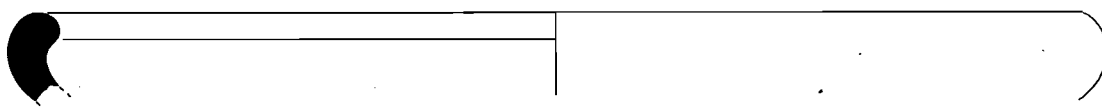




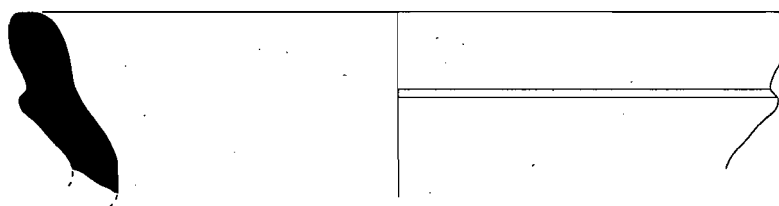
G.99.2002.19+20



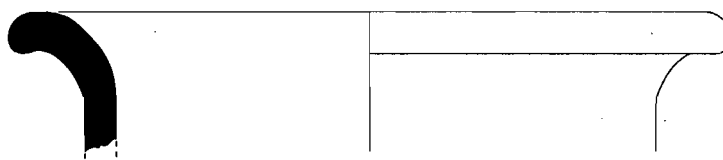
G.99.2002.21



G.99.2002.22

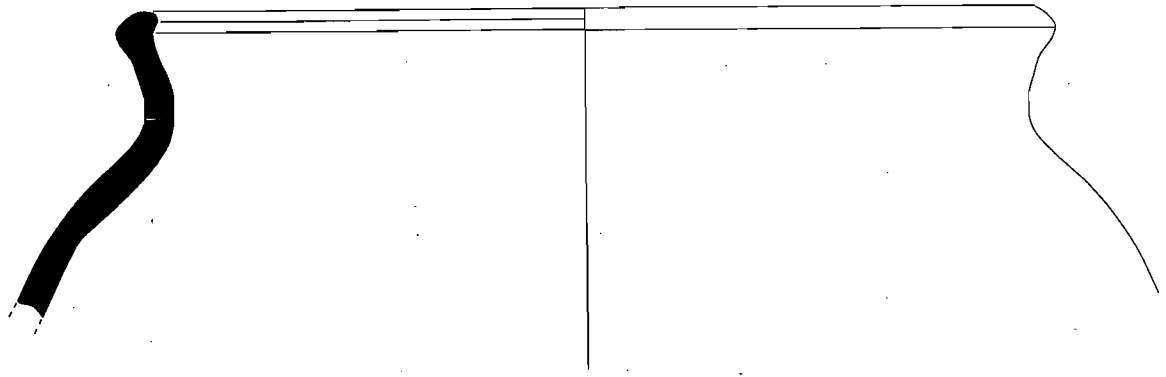


G.99.2002.23

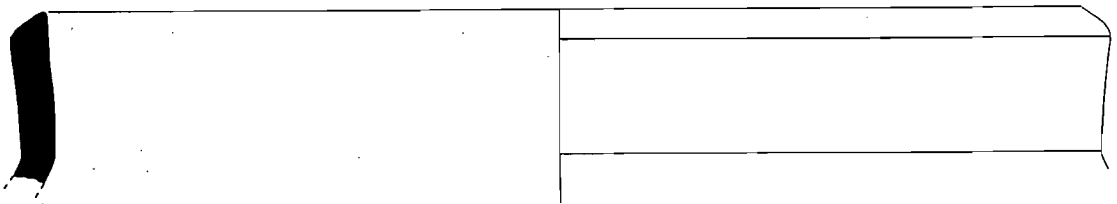


G.99.2002.24

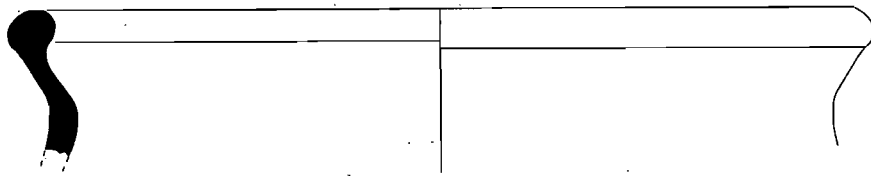




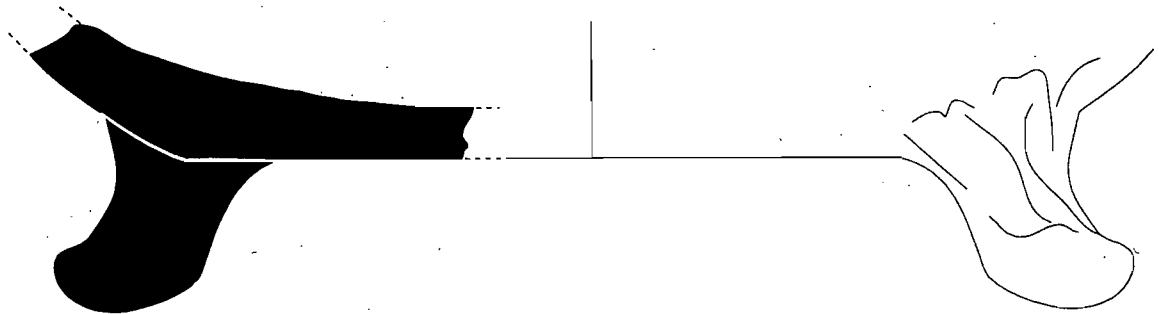
G.99.2002.25



G.99.2002.26



G.99.2002.27




G.99.2002.28








G.99.2009.2



G.99.2009.4



G.99.2009.3



## 2. PERÍODO II.

**2.1. Inventario de materiales del Período II-Fase C [UU.EE. 2004, 2006, 2008, 2014, 2030, 2031, 2038, 2048, 2062, 2074, 2081, 2084 y 2089].**

<u>Any</u>	<u>U.E.</u>	<u>Inv.</u>	<u>Matèria</u>	<u>Tipus</u>	<u>Classe</u>	<u>Forma</u>	<u>Vor</u>	<u>Coll</u>	<u>Nan</u>	<u>Fon</u>	<u>Inf</u>	<u>Total</u>	<u>Cronologia</u>	<u>forma</u>	<u>Bibliografia</u>	<u>Dib.</u>
1999	2004	000	Mat. Orgànica	Fauna	Ossos.						33	33				No
1999	2004	000	Metall	Altres		Placa de ferro					1	1				No
1999	2004	000	Metall	Altres		Clau de ferro					1	1				No
1999	2004	000	Vidre	Altres		Indeterminada					2	2				No
1999	2004	000	Ceràmica	Fina	t.s.a. D	Indeterminada					1	1	+300+700			No
1999	2004	000	Ceràmica	Cuina	Africana cuina	ABTW Indeterminada					1	1	+80+420			No
1999	2004	000	Pedra	Altres		Pedra esmoladora					1	1				No
1999	2004	000	Ceràmica	Comuna	Itàlica comuna	Indeterminada					1	1	-200+100			No
1999	2004	000	Ceràmica	Comuna	Comuna Reduïda	Indeterminada					5	5				No
1999	2004	000	Ceràmica	Transport	Àmfora africana	Indeterminada					2	2	+180+700			No
1999	2004	000	Ceràmica	Fina	t.s.h.	Indeterminada					4	4	+50+300			No
1999	2004	000	Ceràmica	Fina	Paret fina	Indeterminada					1	1	-130+100			No
1999	2004	000	Ceràmica	Comuna	Engalba roja	Indeterminada					1	1				No
1999	2004	000	Ceràmica	Comuna	Comuna Oxidada	Indeterminada				1	18	19				No
1999	2004	000	Ceràmica	Emmagatzematge	Comuna Oxidada	Indeterminada					4	4				No
1999	2004	000	Ceràmica	Comuna	Comuna Oxidada	Indeterminada					2	2				No
1999	2004	000	Ceràmica	Comuna	Engalba roja	ERG Indeterminada					1	1	+10+300			No
1999	2004	000	Ceràmica	Transport	Àmfora tarraconense	Indeterminada			1		7	8	-50+100			No
1999	2004	000	Ceràmica	Transport	Àmfora indeterminada	Indeterminada			1		2	3				No
1999	2004	001	Metall	Altres		Clau de ferro					1	1				No
1999	2004	002	Ceràmica	Fina	t.s.h.	Indeterminada					1	1	+50+300			Si
1999	2004	003	Ceràmica	Fina	t.s.h.	Indeterminada					1	1	+50+300			Si
1999	2004	004	Ceràmica	Comuna	Engalba roja	EGR bol NT	1					1	+10+300			Si
1999	2004	005	Ceràmica	Cuina	Africana cuina	ABTW Hayes 197-Ostia	1					1	+100+420	Atlante II:218;		Si
1999	2004	006	Ceràmica	Cuina	Africana cuina	ABTW Hayes 196A	1					1	+150+420			Si
1999	2004	007	Ceràmica	Comuna	Engalba blanca	Gerreta Nolla 5	1					1	-150-30			Si
1999	2004	008	Ceràmica	Comuna	Comuna Oxidada	Gerra	1					1				Si
1999	2004	009	Ceràmica	Comuna	Comuna Oxidada	Gerra	1					1				Si
1999	2004	010	Ceràmica	Comuna	Comuna Reduïda	Olla	1					1				Si
1999	2004	011	Ceràmica	Comuna	Comuna Reduïda	Cassola	1					1				Si

<u>Any</u>	<u>U.E.</u>	<u>Inv.</u>	<u>Matèria</u>	<u>Tipus</u>	<u>Classe</u>	<u>Forma</u>	<u>Vor Coll</u>	<u>Nan</u>	<u>Fon</u>	<u>Inf</u>	<u>Total</u>	<u>Cronologia forma</u>	<u>Bibliografia</u>	<u>Dib.</u>
1999	2004	012	Ceràmica	Comuna	Comuna Reduida	Olla	1				1			Si
1999	2004	013	Ceràmica	Transport	Àmfora bètica	Keay 19B	1				1	+350+500	Remolà 2000:185; fig.61.	Si
1999	2004	014	Ceràmica	Comuna	Ibèrica gris	Gerreta emporitana?			1		1	-400-50		Si

<u>Any</u>	<u>U.E.</u>	<u>Inv.</u>	<u>Matèria</u>	<u>Tipus</u>	<u>Classe</u>	<u>Forma</u>	<u>Vor Coll</u>	<u>Nan</u>	<u>Fon</u>	<u>Inf</u>	<u>Total</u>	<u>Cronologia forma</u>	<u>Bibliografia</u>	<u>Dib.</u>
1999	2006	000	Mat. Orgànica	Fauna	Ossos					90	90			No
1999	2006	000	Mat. Orgànica	Fauna	Restes malacològics					1	1			No
1999	2006	000	Vidre	Altres		Indeterminada		1		3	4			No
1999	2006	000	Ceràmica	Comuna	Comuna Reduida	Indeterminada				9	9			No
1999	2006	000	Ceràmica	Comuna	Engalba roja	ERG Indeterminada		2		3	5	+10+300		No
1999	2006	000	Ceràmica	Comuna	Engalba	Indeterminada		1			1			No
1999	2006	000	Ceràmica	Comuna	Comuna Oxidada	Indeterminada		1		14	15			No
1999	2006	000	Ceràmica	Transport	Àmfora africana	Indeterminada				9	9	+180+700		No
1999	2006	000	Ceràmica	Transport	Àmfora tarraconense	Indeterminada				11	11	-50+100		No
1999	2006	000	Ceràmica	M. Constructiu	Imbrex	Imbrex				1	1			No
1999	2006	000	Ceràmica	Transport	Àmfora indeterminada	Indeterminada				13	13			No
1999	2006	000	Ceràmica	Comuna	Engalba blanca	Indeterminada		1			1	-150-15		No
1999	2006	001	Metall	Altres		Espàtula de Bronze					1			Si
1999	2006	002	Ceràmica	Fina	t.s.h.	Indeterminada		1			1	+50+300		Si
1999	2006	003	Ceràmica	Fina	t.s.h.	Indeterminada		1			1	+50+300		No
1999	2006	004	Ceràmica	Cuina	Africana cuina	ABTW Hayes 23B	1				1	+150+420		Si
1999	2006	005	Ceràmica	Cuina	Africana cuina	ABTW Hayes 23B	1				1	+150+420		Si
1999	2006	006	Ceràmica	Altres	Africana comuna	Indeterminada			1		1	+100+500		Si
1999	2006	007	Ceràmica	Comuna	Comuna Reduida	Olla	1				1			Si
1999	2006	008	Ceràmica	Comuna	Comuna Reduida torneta	Olla borde triangular?				1	1	+1+400	Aguarod 1995:141;	Si
1999	2006	009	Ceràmica	Transport	Àmfora lusitana	Almagro 51	1				1	+200+450		Si
1999	2006	010	Ceràmica	Transport	Àmfora bètica	Beltrán 2B	1				1	+20+150		Si
1999	2006	011	Ceràmica	Transport	Àmfora valenciana	Oberaden 74	1				1	+1+30	Lat. 6: 86.	Si
1999	2006	012	Ceràmica	Transport	Àmfora gaditana	Almagro 50-Keay 16	1				1	+220+450		Si
1999	2006	013	Ceràmica	Transport	Àmfora gaditana	Almagro 50-Keay 16		1			1	+220+450		No

<u>Any</u>	<u>U.E.</u>	<u>Inv.</u>	<u>Matèria</u>	<u>Tipus</u>	<u>Classe</u>	<u>Forma</u>	<u>Vor Coll</u>	<u>Nan</u>	<u>Fon</u>	<u>Inf</u>	<u>Total</u>	<u>Cronologia</u>	<u>forma</u>	<u>Bibliografia</u>	<u>Dib.</u>
1999	2008	000	Mat. Orgànica	Fauna	Ossos						129	129			No
1999	2008	000	Metall	Altres		Ferro				4	4				No
1999	2008	000	Metall	Altres		Plom				1	1				No
1999	2008	000	Vidre	M. Constructiu		Finestra				1	1				No
1999	2008	000	Vidre	Altres		Indeterminada		1		4	5				No
1999	2008	000	Estuc	M. Constructiu		Morter amb empremta				1	1				No
1999	2008	000	Estuc	M. Constructiu	Opus Signinum	Indeterminada				1	1				No
1999	2008	000	Ceràmica	M. Constructiu	Imbrex	Imbrex				8	8				No
1999	2008	000	Ceràmica	M. Constructiu	Tègula	Tègula				3	3				No
1999	2008	000	Estuc	M. Constructiu						1	1				No
1999	2008	000	Ceràmica	Comuna	Comuna Daurada a mà	Cassola				3	3	+400+520			No
1999	2008	000	Ceràmica	Comuna	Comuna Reduida a mà	Indeterminada				3	3				No
1999	2008	000	Ceràmica	Comuna	Comuna Reduida torneja	Indeterminada				18	18				No
1999	2008	000	Ceràmica	Comuna	Comuna Reduida	Indeterminada				11	11				No
1999	2008	000	Ceràmica	Fina	Campaniana A	Indeterminada				1	1	-220-100			No
1999	2008	000	Ceràmica	Fina	Vidriada	Indeterminada				1	1	+14+200			No
1999	2008	000	Ceràmica	Cuina	Africana cuina	Hayes 23/197 ABTW				1	1	+80+420			No
1999	2008	000	Ceràmica	Cuina	Africana cuina	Hayes 196 ABTW				1	1	+150+420			No
1999	2008	000	Ceràmica	Cuina	Africana cuina	ABTW Indeterminada				7	7	+80+420			No
1999	2008	000	Ceràmica	Cuina	Africana cuina	ABTW Hayes 23				1	1	+100+420			No
1999	2008	000	Ceràmica	Fina	t.s.a. D	Indeterminada				1	1	+300+700			No
1999	2008	000	Ceràmica	Fina	t.s.i.	Indeterminada			1		1	-50+100			No
1999	2008	000	Ceràmica	Fina	t.s.g.	Indeterminada				2	2	-15+170			No
1999	2008	000	Ceràmica	Fina	t.s.h.	Indeterminada			1	12	13	+50+300			No
1999	2008	000	Ceràmica	Fina	t.s.h.	Indeterminada				2	2	+50+300			No
1999	2008	000	Ceràmica	Transport	Àmfora ibèrica	Indeterminada				6	6	-600-1			No
1999	2008	000	Ceràmica	Comuna	Comuna Oxidada	Indeterminada			2	116	118				No
1999	2008	000	Ceràmica	Comuna	Comuna Oxidada	Gerra		1			1				No
1999	2008	000	Ceràmica	Comuna	Engalba roja	ERG Indeterminada				16	16	+20+300			No
1999	2008	000	Ceràmica	Comuna	Engalba roja	Indeterminada				2	2				No

<u>Any</u>	<u>U.E.</u>	<u>Inv.</u>	<u>Matèria</u>	<u>Tipus</u>	<u>Classe</u>	<u>Forma</u>	<u>Vor Coll</u>	<u>Nan</u>	<u>Fon</u>	<u>Inf</u>	<u>Total</u>	<u>Cronologia forma</u>	<u>Bibliografia</u>	<u>Dib.</u>
1999	2008	000	Ceràmica	Comuna	Engalba marró	Indeterminada				4	4	+100+300		No
1999	2008	000	Ceràmica	Transport	Àmfora africana	Indeterminada				7	7	+180+700		No
1999	2008	000	Ceràmica	Transport	Àmfora palestina	LRA 5		1		2	3	+400+650		No
1999	2008	000	Ceràmica	Transport	Àmfora siro-xipriota	LRA 1				1	1	+400+600		No
1999	2008	000	Ceràmica	Transport	Àmfora bètica	Indeterminada				1	1	-50+500		No
1999	2008	000	Ceràmica	Transport	Àmfora tarraconense	Indeterminada				17	17	-50+100		No
1999	2008	000	Ceràmica	Transport	Àmfora indeterminada	Indeterminada		1		33	34			No
1999	2008	001	Metall	Altres		Placa de bronze					1			Si
1999	2008	002	Vidre	Altres		Bol vora exvasada	1				1			Si
1999	2008	003	Vidre	Altres		Indeterminada			1		1			Si
1999	2008	004	Ceràmica	Comuna	Ibèrica pintada	Indeterminada				1	1	-300+25		Si
1999	2008	005	Ceràmica	Comuna	Ibèrica pintada	Kalathos				1	1	-200+25		Si
1999	2008	006	Ceràmica	Fina	Campaniana tipus B	Lamboglia 36	1				1	-100-25		Si
1999	2008	007	Ceràmica	Fina	t.s.h.	Indeterminada vora	1				1	+50+300		Si
1999	2008	008	Ceràmica	Fina	t.s.h.	Dragendorff 37B	1				1	+70+300	Atlante I: 169; Lám. XLV,	Si
1999	2008	009	Ceràmica	Fina	t.s.h.	Mezquíriz 40	1				1	+70+100	Atlante I: 171; Lám.	Si
1999	2008	010	Ceràmica	Fina	t.s.h.	Dragendorff 8	1				1	+50+300	Atlante II: 145; Lám.	Si
1999	2008	011	Ceràmica	Fina	t.s.h.	Indeterminada	1				1	+50+300		Si
1999	2008	012	Ceràmica	Fina	t.s.h.	Dragendorff 37	1				1	+75+300	Atlante II: 168; Lám.	Si
1999	2008	013	Ceràmica	Fina	t.s.h.	Dragendorff 15/17	1				1	+50+70		Si
1999	2008	014	Ceràmica	Fina	t.s.h.	Bol indeterminat	1				1	+50+300		Si
1999	2008	015	Ceràmica	Fina	t.s.h.	Dragendorff 18	1				1	+50+200		Si
1999	2008	016	Ceràmica	Fina	t.s.h.	Dragendorff 37	1				1	+75+300		Si
1999	2008	017	Ceràmica	Fina	t.s.h.	Dragendorff 37	1				1	+75+300		Si
1999	2008	018	Ceràmica	Fina	t.s.h.	Indeterminada			1		1	+50+300		Si
1999	2008	020	Ceràmica	Cuina	Africana cuina t.s.a. A1	Hayes 19 - Lamboglia 10	1				1	+80+150	Atlante II: 30; Lám. XV,8.	Si
1999	2008	021+	Ceràmica	Fina	t.s.h.	Indeterminada				1	1	+50+300		Si
1999	2008	023	Ceràmica	Fina	t.s.h.	Indeterminada				1	1	+50+300		Si
1999	2008	024	Ceràmica	Fina	t.s. paleocristiana-gris	Rigoir 6a	1				1	+370+500	Lat. 6: 412; Atlante II: 6;	Si
1999	2008	025	Ceràmica	Fina	Paret fina clofolla d'ou	Indeterminada			1		1	+55+100		No



<u>Any</u>	<u>U.E.</u>	<u>Inv.</u>	<u>Matèria</u>	<u>Tipus</u>	<u>Classe</u>	<u>Forma</u>	<u>Vor</u>	<u>Coll</u>	<u>Nan</u>	<u>Fon</u>	<u>Inf</u>	<u>Total</u>	<u>Cronologia forma</u>	<u>Bibliografia</u>	<u>Dib.</u>
1999	2008	026+	Ceràmica	Comuna	Africana cuina	ABTW Hayes 23A	1					1	+100+420		Si
1999	2008	027	Ceràmica	Comuna	Africana cuina	ABTW Hayes 23A	1					1	+100+420		Si
1999	2008	030	Ceràmica	Comuna	Africana cuina	ABTW Hayes 23A	1					1	+100+420		No
1999	2008	031	Ceràmica	Comuna	Africana cuina	ABTW Hayes 23A	1					1	+100+420		No
1999	2008	032	Ceràmica	Comuna	Africana cuina	ABTW Hayes 181	1					1	+100+420	Atlante I: 215; Lám.	No
1999	2008	033	Ceràmica	Comuna	Africana cuina	ABTW Hayes 23A	1					1	+100+420		No
1999	2008	034	Ceràmica	Cuina	Africana cuina	ABTW Hayes 23B	1					1	+150+420	Atlante II:217; Lám.	No
1999	2008	035	Ceràmica	Cuina	Africana cuina	ABTW Hayes 23B	1					1	+150+420		Si
1999	2008	036	Ceràmica	Cuina	Africana cuina	ABTW Hayes 23B	1					1	+150+420	Atlante II:217; Lám.	No
1999	2008	037	Ceràmica	Cuina	Africana cuina	ABTW Hayes 23B	1					1	+150+420	Atlante II:217; Lám.	Si
1999	2008	038	Ceràmica	Cuina	Africana cuina	ABTW Atlante II: CVIII,2.	1					1	+80+420	Atlante II:220; Lám.	Si
1999	2008	039	Ceràmica	Cuina	Africana cuina	ABTW Hayes 197	1					1	+100+420		Si
1999	2008	040	Ceràmica	Cuina	Africana cuina	ABTW Hayes 197 - Ostia	1					1	+100+420	Atlante II: 218; Lám.	Si
1999	2008	041	Ceràmica	Cuina	Africana cuina	ABTW Hayes 196A	1					1	+150+420	Atlante II: 212; Lám.	Si
1999	2008	042	Ceràmica	Cuina	Africana cuina	ABTW Hayes 196A	1					1	+150+420	Atlante II: 212; Lám.	No
1999	2008	043	Ceràmica	Cuina	Africana cuina	ABTW Hayes 196A	1					1	+150+420	Atlante II: 212; Lám.	Si
1999	2008	044	Ceràmica	Cuina	Africana cuina	ABTW Hayes 196A	1					1	+150+420	Atlante II: 212; Lám.	Si
1999	2008	045	Ceràmica	Cuina	Mortarium africà	Mortarium	1					1	+400+600		Si
1999	2008	046	Ceràmica	Comuna	Engalba roja	ERG Indeterminada				1		1	+10+300		Si
1999	2008	047	Ceràmica	Comuna	Engalba roja	ERG Indeterminada					1	1	+10+300		No
1999	2008	048	Ceràmica	Comuna	Engalba roja	ERG Gerreta	1	1				1	+10+300		No
1999	2008	049	Ceràmica	Comuna	Engalba blanca	Nolla 5A	1					1	-150-30	Lat. 6: 157.	Si
1999	2008	050	Ceràmica	Comuna	Comuna Oxidada	Gerra	1					1			Si
1999	2008	051	Ceràmica	Comuna	Comuna Oxidada	Gerra			1	1	1	1			No
1999	2008	052	Ceràmica	Comuna	Comuna Reduida	Olla	1					1			Si
1999	2008	053	Ceràmica	Comuna	Comuna Reduida	Olla	1					1			Si
1999	2008	054	Ceràmica	Comuna	Comuna Reduida	Olla	1					1			Si
1999	2008	055	Ceràmica	Comuna	Comuna Reduida a mà	Cassola	1					1			Si
1999	2008	056	Ceràmica	Comuna	Comuna Reduida a mà	Olla	1					1			Si
1999	2008	057	Ceràmica	Comuna	Comuna Reduida a mà	Bol	1					1			Si

<u>Any</u>	<u>U.E.</u>	<u>Inv.</u>	<u>Matèria</u>	<u>Tipus</u>	<u>Classe</u>	<u>Forma</u>	<u>Vor</u>	<u>Coll</u>	<u>Nan</u>	<u>Fon</u>	<u>Inf</u>	<u>Total</u>	<u>Cronologia</u>	<u>forma</u>	<u>Bibliografia</u>	<u>Dib.</u>
1999	2008	057	Ceràmica	Comuna	Comuna Reduida a mà	Indeterminada			1			1				Si
1999	2008	059	Ceràmica	Transport	Àmfora africana	Indeterminada	1					1	+180+700			Si
1999	2008	060	Ceràmica	Comuna	Africana comuna	Gibrell LRB 1	1					1	+300+420			Si
1999	2008	061	Ceràmica	Transport	Àmfora bètica	Beltrán 2B	1					1	+20+150			Si
1999	2008	062	Ceràmica	Transport	Àmfora bètica	Miscel·lànea salaó	1					1	+1+100			Si
1999	2008	063	Ceràmica	Comuna	Àmfora	Tapadora tallada	1					1				Si
1999	2008	064	Ceràmica	Comuna	Tégula	Tapadora tallada	1					1				No

<u>Any</u>	<u>U.E.</u>	<u>Inv.</u>	<u>Matèria</u>	<u>Tipus</u>	<u>Classe</u>	<u>Forma</u>	<u>Vor</u>	<u>Coll</u>	<u>Nan</u>	<u>Fon</u>	<u>Inf</u>	<u>Total</u>	<u>Cronologia</u>	<u>forma</u>	<u>Bibliografia</u>	<u>Dib.</u>
1999	2014	000	Mat. Orgànica	Fauna	Ossos						53	53				No
1999	2014	000	Ceràmica	M. Constructiu	Imbrex	Imbrex					5	5				No
1999	2014	000	Estuc	M. Constructiu							1	1				No
1999	2014	000	Ceràmica	Fina	Imitació t.s.h.	Indeterminada					1	1	+50+300			No
1999	2014	000	Ceràmica	Cuina	Africana cuina	ABTW Indeterminada					1	1	+80+420			No
1999	2014	000	Ceràmica	Comuna	Comuna Reduida torneta	Indeterminada					3	3				No
1999	2014	000	Ceràmica	Comuna	Engalba blanca	Indeterminada					1	1	-150-15			No
1999	2014	000	Ceràmica	Comuna	Comuna Oxidada	Indeterminada					16	16				No
1999	2014	000	Ceràmica	Transport	Àmfora indeterminada	Indeterminada					9	9				No
1999	2014	000	Ceràmica	Transport	Àmfora tarraconense	Indeterminada					4	4	-50+100			No
1999	2014	000	Ceràmica	Transport	Àmfora bètica	Indeterminada					1	1	-50+500			No
1999	2014	001	Metall	Altres		Placa de bronze	1					1				Si
1999	2014	002	Ceràmica	Fina	t.s.h.	Indeterminada				1		1	+50+300			Si
1999	2014	003	Ceràmica	Fina	t.s.a. D	Hayes 61B	1					1	+400+475		Bonifay 1998: fig.1,2..	Si
1999	2014	004	Ceràmica	Fina	t.s.a. D	Hayes 61B-var. 1	1					1	+400+425		Bonifay 1998: 73-74;	Si
1999	2014	005	Ceràmica	Fina	t.s.a. D	Hayes 91		1				1	+380+600			No
1999	2014	006	Ceràmica	Comuna	Engalba roja	ERG Bol NT	1					1	+10+300			Si
1999	2014	007	Ceràmica	Comuna	Engalba roja	ERG Bol NT	1					1	+10+300			Si
1999	2014	008	Ceràmica	Comuna	Comuna Oxidada	Gibrell	1					1				Si
1999	2014	009	Ceràmica	Comuna	Comuna Oxidada	Gerreta	1					1				Si
1999	2014	010	Ceràmica	Transport	Àmfora bètica	Dressel 20b	1					1	+30+50		Lat.6: 25.	Si

<u>Any</u>	<u>U.E.</u>	<u>Inv.</u>	<u>Matèria</u>	<u>Tipus</u>	<u>Classe</u>	<u>Forma</u>	<u>Vor Coll</u>	<u>Nan</u>	<u>Fon</u>	<u>Inf</u>	<u>Total</u>	<u>Cronologia forma</u>	<u>Bibliografia</u>	<u>Dib.</u>
1999	2030	000	Mat. Orgànica	Fauna	Ossos					11	11			No
1999	2030	000	Vidre	Altres		Indeterminada				2	2			No
1999	2030	000	Ceràmica	Fina	t.s.h.	Indeterminada				1	1	+50+300		No
1999	2030	000	Ceràmica	Cuina	Africana cuina	ABTW Indeterminada				3	3	+80+420		No
1999	2030	000	Ceràmica	Comuna	Comuna Oxidada	Indeterminada				8	8			No
1999	2030	000	Ceràmica	Comuna	Comuna Reduida	Indeterminada				1	1			No
1999	2030	000	Ceràmica	Transport	Àmfora indeterminada	Indeterminada				1	1			No
1999	2030	000	Pedra	Altres		Morter				1	1			No
1999	2030	001	Metall	Altres		Fíbula d'arc de bronze					1			Si
1999	2030	002	Ceràmica	Fina	t.s.h.	Dragendorff 8	1				1	+50+300	Atlante II:145; Làm.	Si
1999	2030	003	Ceràmica	Comuna	Comuna Reduida	Indeterminada			1		1			Si

<u>Any</u>	<u>U.E.</u>	<u>Inv.</u>	<u>Matèria</u>	<u>Tipus</u>	<u>Classe</u>	<u>Forma</u>	<u>Vor Coll</u>	<u>Nan</u>	<u>Fon</u>	<u>Inf</u>	<u>Total</u>	<u>Cronologia</u>	<u>forma</u>	<u>Bibliografia</u>	<u>Dib.</u>
1999	2031	000	Mat. Orgànica	Fauna	Ossos					8	8				No
1999	2031	000	Vidre	M. Constructiu		Finestra				1	1				No
1999	2031	000	Ceràmica	Fina	t.s.h.	Indeterminada				1	1	+50+300			No
1999	2031	000	Ceràmica	Fina	t.s.a. D	Indeterminada				1	1	+300+700			No
1999	2031	000	Ceràmica	Cuina	Africana cuina	ABTW Indeterminada				3	3	+80+420			No
1999	2031	000	Ceràmica	Comuna	Ibèrica gris	Gerreta emporitana?				1	1	-400-50			No
1999	2031	000	Ceràmica	Comuna	Comuna Oxidada	Indeterminada				3	3				No
1999	2031	000	Ceràmica	Comuna	Itàlica comuna	Indeterminada				1	1	-200+100			No
1999	2031	000	Ceràmica	Transport	Àmfora indeterminada	Indeterminada				5	5				No
1999	2031	000	Ceràmica	M. Constructiu	Imbrex	Imbrex				1	1				No
1999	2031	001	Metall	Altres		Moneda de bronze	1				1				No
1999	2031	002	Metall	Altres		Cinta de plom enrotllada					1				Si
1999	2031	003	Metall	Altres		Falç de ferro	1				1				Si
1999	2031	004	Metall	Altres		Placa de bronze					1				Si
1999	2031	005	Ceràmica	Fina	t.s.h.	Indeterminada			1		1	+50+300			Si
1999	2031	006	Ceràmica	Cuina	Africana cuina	ABTW Hayes 23A	1				1	+100+420			Si
1999	2031	007	Ceràmica	Cuina	Africana cuina	ABTW Hayes 23B	1				1	+150+420			Si
1999	2031	008	Ceràmica	Fina	t.s.a. A2	Hayes 31	1				1	+200+250	Atlante 1:35; Lám.		Si
1999	2031	009	Ceràmica	Comuna	Comuna Oxidada	Indeterminada			1		1				Si
1999	2031	010	Ceràmica	Comuna	Africana comuna	Gibrell LRB Fulford 4.4	1				1	+200+500	Fulford 1984:195.		Si
1999	2031	011	Ceràmica	Transport	Àmfora bética	Miscel·lànea de salaó	1				1	+1+50			Si
1999	2031	012	Ceràmica	Emmagatzematge	Dolium	Dolium	1				1				Si

<u>Any</u>	<u>U.E.</u>	<u>Inv.</u>	<u>Matèria</u>	<u>Tipus</u>	<u>Classe</u>	<u>Forma</u>	<u>Vor</u>	<u>Coll</u>	<u>Nan</u>	<u>Fon</u>	<u>Inf</u>	<u>Total</u>	<u>Cronologia</u>	<u>forma</u>	<u>Bibliografia</u>	<u>Dib.</u>
1999	2038	000	Mat. Orgànica	Fauna	Ossos						4	4				No
1999	2038	000	Ceràmica	Fina	t.s.h.	Indeterminada					4	4	+50+300			No
1999	2038	000	Ceràmica	Cuina	Africana cuina	ABTW Indeterminada					2	2	+80+420			No
1999	2038	000	Ceràmica	Cuina	Africana cuina	Hayes 23 ABTW					2	2	+200+420			No
1999	2038	000	Ceràmica	Comuna	Comuna Reduida torieta	Indeterminada					2	2				No
1999	2038	000	Ceràmica	Comuna	Engalba blanca	Indeterminada					1	1	-150-15			No
1999	2038	000	Ceràmica	Comuna	Comuna Oxidada	Gerreta			1			1				No
1999	2038	000	Ceràmica	Comuna	Comuna Oxidada	Gerra					1	1				No
1999	2038	000	Ceràmica	Comuna	Comuna Oxidada	Indeterminada					10	10				No
1999	2038	000	Ceràmica	M. Constructiu	Tègula	Tègula					1	1				No
1999	2038	000	Ceràmica	Transport	Àmfora indeterminada	Indeterminada					3	3				No
1999	2038	001	Ceràmica	Fina	Ibèrica gris	Indeterminada					1	1				Si

<u>Any</u>	<u>U.E.</u>	<u>Inv.</u>	<u>Matèria</u>	<u>Tipus</u>	<u>Classe</u>	<u>Forma</u>	<u>Vor Coll</u>	<u>Nan</u>	<u>Fon</u>	<u>Inf</u>	<u>Total</u>	<u>Cronologia</u>	<u>forma</u>	<u>Bibliografia</u>	<u>Dib.</u>
1999	2048	000	Mat. Orgànica	Fauna	Ossos					46	46				No
1999	2048	000	Vidre	Altres		Indeterminada				1	1				No
1999	2048	000	Vidre	M. Constructiu		Finestra	1				1				No
1999	2048	000	Ceràmica	Fina	Campaniana tipus B	Indeterminada				1	1	-100-50			No
1999	2048	000	Ceràmica	Fina	t.s.h.	Indeterminada				6	6	+50+300			No
1999	2048	000	Ceràmica	Fina	t.s.h.	Indeterminada				1	1	+50+300			No
1999	2048	000	Ceràmica	Cuina	Africana cuina	Hayes 23/197 ABTW				6	6	+80+420			No
1999	2048	000	Ceràmica	Fina	t.s.a. D	Indeterminada				2	2	+300+700			No
1999	2048	000	Ceràmica	Comuna	Ibèrica gris	Gerreta emporitana?		1			1	-400-50			No
1999	2048	000	Ceràmica	Comuna	Comuna Reduïda torneta	Indeterminada		1	12	13					No
1999	2048	000	Ceràmica	Comuna	Comuna Oxidada	Indeterminada				3	3				No
1999	2048	000	Ceràmica	Comuna	Comuna Oxidada	Indeterminada	2	1	37	40					No
1999	2048	000	Ceràmica	Comuna	Engalba roja	ERG Indeterminada		1	1	2		+10+300			No
1999	2048	000	Ceràmica	Comuna	Engalba blanca	Indeterminada				2	1	-150-15			No
1999	2048	000	Ceràmica	Comuna	Engalba roja	Indeterminada				5	5				No
1999	2048	000	Ceràmica	Transport	Àmfora indeterminada	Indeterminada				1	1				No
1999	2048	000	Ceràmica	Transport	Àmfora africana	Indeterminada				5	5	+180+700			No
1999	2048	000	Ceràmica	Transport	Àmfora tarraconense	Indeterminada				3	3	-50+100			No
1999	2048	001	Vidre	Altres		Fitxa de pasta vítreia	1				1				Si
1999	2048	002	Ceràmica	Fina	t.s.h.	Indeterminada				1	1				Si
1999	2048	003	Ceràmica	Fina	t.s.h.	Indeterminada	1				1	+50+300			No
1999	2048	004	Ceràmica	Comuna	Comuna Pintada	Indeterminada				1	1				Si
1999	2048	005	Ceràmica	Cuina	Africana cuina	Hayes 194	1				1	+70+200			Si
1999	2048	006	Ceràmica	Cuina	Africana cuina	ABTW Hayes 196A	1				1	+150+420			Si
1999	2048	007	Ceràmica	Fina	t.s.a. D	Hayes 50B/64	1				1	+400+500	Atlante I:87; Làm.		Si
1999	2048	008	Ceràmica	Fina	t.s.h.	Dragendorff 37	1				1	+75+300			No
1999	2048	009	Ceràmica	Comuna	Comuna Oxidada	Indeterminada			1		1				No
1999	2048	010	Ceràmica	Comuna	Comuna Reduïda	Cassola	1				1				Si
1999	2048	011	Ceràmica	Comuna	Comuna Reduïda	Cassola	1				1				Si
1999	2048	012	Ceràmica	Comuna	Comuna Reduïda	Olla	1				1				Si

<u>Any</u>	<u>U.E.</u>	<u>Inv.</u>	<u>Matèria</u>	<u>Tipus</u>	<u>Classe</u>	<u>Forma</u>	<u>Vor</u>	<u>Coll</u>	<u>Nan</u>	<u>Fon</u>	<u>Inf</u>	<u>Total</u>	<u>Cronologia forma</u>	<u>Bibliografia</u>	<u>Dib.</u>
1999	2048	013	Ceràmica	Comuna	Comuna Reduida	Olla	1					1			Si
1999	2048	014	Ceràmica	Comuna	Comuna Reduida	Olla	1					1			Si
1999	2048	015	Ceràmica	Comuna	Comuna Reduida	Olla	1					1			Si
1999	2048	016	Ceràmica	Transport	Àmfora marismas	Dressel 7/11				1		1	-80+100		Si
1999	2048	017	Ceràmica	Comuna	Tègula	Tapadora tallada	1					1			No
1999	2048	018	Ceràmica	Comuna	Imbrex	Tapadora tallada	1					1			No
1999	2048	019	Ceràmica	Comuna	Campaniana tipus B	Tapadora tallada	1					1			No
1999	2048	020	Ceràmica	Fina	t.s. paleocristiana-gris	Rigoir 3a	1			1		1	+370+500	Rigoir 1972:45; Lat.6:411	Si



<u>Any</u>	<u>U.E.</u>	<u>Inv.</u>	<u>Matèria</u>	<u>Tipus</u>	<u>Classe</u>	<u>Forma</u>	<u>Vor Coll</u>	<u>Nan</u>	<u>Fon</u>	<u>Inf</u>	<u>Total</u>	<u>Cronologia</u>	<u>forma</u>	<u>Bibliografia</u>	<u>Dib.</u>
1999	2062	000	Mat. Orgànica	Fauna	Ossos					27	27				No
1999	2062	000	Ceràmica	M. Constructiu	Imbrex	Imbrex				2	2				No
1999	2062	000	Estuc	M. Constructiu						1	1				No
1999	2062	000	Ceràmica	M. Constructiu	Tègula	Tègula				12	12				No
1999	2062	000	Ceràmica	M. Constructiu		Motllura				1	1				No
1999	2062	000	Ceràmica	Fina	t.s.h.	Indeterminada				2	2	+50+300			No
1999	2062	000	Ceràmica	Fina	t.s.h.	Indeterminada				1	1	+50+300			No
1999	2062	000	Ceràmica	Fina	t.s.a. D	Indeterminada				2	2	+300+700			No
1999	2062	000	Ceràmica	Comuna	Ibèrica gris	Emporitana				1	1	-400-50			No
1999	2062	000	Ceràmica	Comuna	Engalba roja	ERG Indeterminada				6	6	+10+300			No
1999	2062	000	Ceràmica	Comuna	Engalba roja	Indeterminada				5	5				No
1999	2062	000	Ceràmica	Comuna	Comuna Reduida a mà	Indeterminada				4	4				No
1999	2062	000	Ceràmica	Comuna	Comuna Reduida	Indeterminada				4	4				No
1999	2062	000	Ceràmica	Comuna	Comuna Oxidada	Indeterminada				2	2				No
1999	2062	000	Ceràmica	Comuna	Comuna Oxidada	Gerra acanalada				1	1				No
1999	2062	000	Ceràmica	Comuna	Comuna Oxidada	Indeterminada			2	19	21				No
1999	2062	000	Ceràmica	Transport	Àmfora hispànica	Indeterminada				2	2	-20+200			No
1999	2062	000	Ceràmica	Transport	Àmfora indeterminada	Indeterminada				2	2				No
1999	2062	000	Ceràmica	Transport	Àmfora tarraconense	Indeterminada		1		5	6	-50+100			No
1999	2062	000	Ceràmica	Transport	Àmfora africana	Indeterminada				3	3	+180+700			No
1999	2062	000	Ceràmica	Fina	Paret fina	Indeterminada			1		1	-130+100			No
1999	2062	001	Ceràmica	Fina	t.s.h.	Indeterminada	1				1	+50+300			No
1999	2062	002	Ceràmica	Fina	t.s.h.	Indeterminada	1				1	+50+300			No
1999	2062	003	Ceràmica	Comuna	Engalba roja	Bol	1				1				Si
1999	2062	004	Ceràmica	Fina	t.s.a. D	Indeterminada			1		1	+350+450			Si
1999	2062	005	Ceràmica	Cuina	Africana cuina	ABTW Hayes	1				1	+150+420	Fulford 1984:197;		Si
1999	2062	006	Ceràmica	Comuna	Comuna Oxidada	Gerra	1				1				Si
1999	2062	007	Ceràmica	Comuna	Comuna Oxidada	Vas	1				1				Si
1999	2062	008	Ceràmica	Comuna	Comuna Reduida	Olla	2				1				Si

<u>Any</u>	<u>U.E.</u>	<u>Inv.</u>	<u>Matèria</u>	<u>Tipus</u>	<u>Classe</u>	<u>Forma</u>	<u>Vor Coll</u>	<u>Nan</u>	<u>Fon</u>	<u>Inf</u>	<u>Total</u>	<u>Cronologia</u>	<u>forma</u>	<u>Bibliografia</u>	<u>Dib.</u>
1999	2074	000	Mat. Orgànica	Fauna	Ossos					16	16				No
1999	2074	000	Ceràmica	M. Constructiu	Tègula	Tègula				3	3				No
1999	2074	000	Ceràmica	M. Constructiu	Imbrex	Imbrex				3	3				No
1999	2074	000	Ceràmica	Fina	t.s.h.	Indeterminada				4	4	+50+300			No
1999	2074	000	Ceràmica	Fina	t.s.a. C	Indeterminada			1		4	+200+500			No
1999	2074	000	Ceràmica	Cuina	Africana cuina	Hayes 23/197 ABTW				8	8	+80+420			No
1999	2074	000	Ceràmica	Cuina	Africana cuina	Hayes 196 ABTW				2	2	+150+420			No
1999	2074	000	Ceràmica	Comuna	Engalba blanca	Gerra		1			1	-150-15			No
1999	2074	000	Ceràmica	Comuna	Engalba roja	ERG Indeterminada				6	6	+10+300			No
1999	2074	000	Ceràmica	Comuna	Engalba roja	ERG Gerra NT	1				1	+10+300			No
1999	2074	000	Ceràmica	Comuna	Comuna Oxidada	Indeterminada				22	22				No
1999	2074	000	Ceràmica	Comuna	Ibèrica gris	Indeterminada	1				1				No
1999	2074	000	Ceràmica	Comuna	Comuna Reduïda	Indeterminada				2	2				No
1999	2074	000	Ceràmica	Transport	Àmfora indeterminada	Indeterminada				1	1				No
1999	2074	000	Ceràmica	Transport	Àmfora tarraconense	Indeterminada				2	2	-50+100			No
1999	2074	000	Vidre	Altres		Indeterminada				1	1				No
1999	2074	001	Metall	Altres		Clau de ferro					1				No
1999	2074	002	Vidre	Altres		Bol	1				1				Si
1999	2074	003	Ceràmica	Fina	t.s.i.	Atlante II forma XIX	1				1	-20+120	Atlante II:388.		Si
1999	2074	004	Ceràmica	Fina	t.s.h.	Indeterminada	1				1	+50+300			No
1999	2074	005	Ceràmica	Fina	t.s.h.	Indeterminada				1	1	+50+300			No
1999	2074	006	Ceràmica	Fina	t.s.h.t.	Dragendorff 37A tardana	2				1	+280+420			Si
1999	2074	007	Ceràmica	Fina	t.s.a. A2	Hayes 31	1				1	+200+250	Atlante I:35; Làm.XVIII,1.		Si
1999	2074	008	Ceràmica	Cuina	Africana cuina	ABTW Hayes 23B	1				1	+150+420			Si
1999	2074	009	Ceràmica	Cuina	Africana cuina	ABTW Hayes 197	2				1	+250+420	Atlante I:Làm.CVII,7;		Si
1999	2074	011	Ceràmica	Comuna	Comuna Reduïda	Bol	1				1				Si
1999	2074	012	Ceràmica	Comuna	Engalba roja	ERG Gerreta 6	1				1		Pera 1993		Si
1999	2074	013	Ceràmica	Comuna	Comuna Reduïda	Olla	20		12		1	+700+800			Si
1999	2074	014	Ceràmica	Comuna	Comuna Reduïda	Olla	1				1				Si

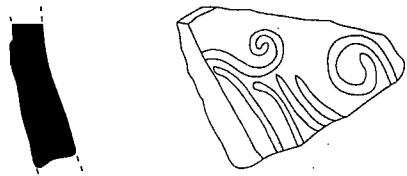
<u>Any</u>	<u>U.E.</u>	<u>Inv.</u>	<u>Matèria</u>	<u>Tipus</u>	<u>Classe</u>	<u>Forma</u>	<u>Vor Coll</u>	<u>Nan</u>	<u>Fon Inf</u>	<u>Total</u>	<u>Cronologia forma</u>	<u>Bibliografia</u>	<u>Dib.</u>
1999	2074	016	Ceràmica	Transport	Àmfora bètica	Beltrán 2		1		1	+15+150		No

<u>Any</u>	<u>U.E.</u>	<u>Inv.</u>	<u>Matèria</u>	<u>Tipus</u>	<u>Classe</u>	<u>Forma</u>	<u>Vor Coll</u>	<u>Nan</u>	<u>Fon</u>	<u>Inf</u>	<u>Total</u>	<u>Cronologia</u>	<u>forma</u>	<u>Bibliografia</u>	<u>Dib.</u>
1999	2081	000	Mat. Orgànica	Fauna	Restes malacològics					2	2				No
1999	2081	000	Mat. Orgànica	Fauna	Ossos					21	21				No
1999	2081	000	Metall	Altres		Ferro				1	1				No
1999	2081	000	Vidre	M. Constructiu		Finestra				1	1				No
1999	2081	000	Ceràmica	Fina	t.s.h.	Indeterminada	1					+50+300			No
1999	2081	000	Ceràmica	Cuina	Africana cuina	ABTW Indeterminada				4	4	+80+420			No
1999	2081	000	Ceràmica	Comuna	Engalba roja	EGR Indeterminada				2	2	+10+300			No
1999	2081	000	Ceràmica	Comuna	Engalba roja	Indeterminada				2	2				No
1999	2081	000	Ceràmica	Comuna	Engalba blanca	Indeterminada		1	2	3		-150-15			No
1999	2081	000	Ceràmica	Comuna	Comuna Reduida a mà	Indeterminada				6	6				No
1999	2081	000	Ceràmica	Comuna	Comuna Oxidada	Indeterminada				5	5				No
1999	2081	000	Ceràmica	Transport	Àmfora indeterminada	Indeterminada				1	1				No
1999	2081	000	Ceràmica	Transport	Àmfora tarraconense	Pivot			1	1		-50+100			No
1999	2081	001	Ceràmica	Comuna	Ibèrica pintada	Ib.peinte 3811f	1		1	1		-400+50	Lat.6: 480		Si
1999	2081	002	Ceràmica	Cuina	Africana cuina	Fulford 99.2	1			1		+80+200	Fulford 1984:79;		Si
1999	2081	003	Ceràmica	Comuna	Comuna Oxidada	Indeterminada			1	1					No
1999	2081	004	Ceràmica	Comuna	Comuna Reduida a mà	Tapadora	1				1				Si
1999	2081	005	Ceràmica	Comuna	Vidriada	Tapadora		1			1	+1500+1900			Si

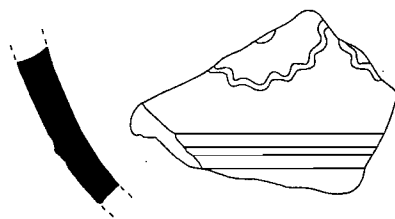
<u>Any</u>	<u>U.E.</u>	<u>Inv.</u>	<u>Matèria</u>	<u>Tipus</u>	<u>Classe</u>	<u>Forma</u>	<u>Vor</u>	<u>Coll</u>	<u>Nan</u>	<u>Fon</u>	<u>Inf</u>	<u>Total</u>	<u>Cronologia</u>	<u>forma</u>	<u>Bibliografia</u>	<u>Dib.</u>
1999	2084	000	Mat. Orgànica	Fauna	Ossos						7	7				No
1999	2084	000	Estuc	M. Constructiu							2	2				No
1999	2084	000	Ceràmica	M. Constructiu	Tègula	Tègula					7	7				No
1999	2084	000	Ceràmica	M. Constructiu	Imbrex	Imbrex					1	1				No
1999	2084	000	Ceràmica	M. Constructiu		Morter					1	1				No
1999	2084	000	Vidre	Altres		Indeterminada			1	1	2					No
1999	2084	000	Ceràmica	Comuna	Ibèrica pintada	Indeterminada				1	1		-300+25			No
1999	2084	000	Ceràmica	Fina	t.s. paleocristiana-gris	Indeterminada				1	1		+380+500			No
1999	2084	000	Ceràmica	Finà	t.s.h.	Indeterminada				5	5		+50+300			No
1999	2084	000	Ceràmica	Cuina	Africana cuina	ABTW Indeterminada				3	3		+80+420			No
1999	2084	000	Ceràmica	Comuna	Engalba blanca	Indeterminada				1	1		-150-15			No
1999	2084	000	Ceràmica	Comuna	Engalba roja	ERG Indeterminada				9	9		+10+300			No
1999	2084	000	Ceràmica	Comuna	Comuna Reduida	Indeterminada				2	2					No
1999	2084	000	Ceràmica	Comuna	Comuna Oxidada	Indeterminada				17	17					No
1999	2084	000	Ceràmica	Comuna	Comuna Oxidada	Indeterminada				2	2					No
1999	2084	000	Ceràmica	Transport	Àmfora indeterminada	Indeterminada				1	1					No
1999	2084	001	Vidre	Altres		Bol	1				1					Si
1999	2084	002	Ceràmica	Cuina	Africana cuina	Hayes 197 ABTW	1				1		+100+420			Si
1999	2084	003	Ceràmica	Comuna	Tègula	Tapadora tallada	1				1					No
1999	2084	004	Ceràmica	Comuna	Tègula	Tapadora tallada	1				1					Si

<u>Any</u>	<u>U.E.</u>	<u>Inv.</u>	<u>Matèria</u>	<u>Tipus</u>	<u>Classe</u>	<u>Forma</u>	<u>Vor Coll</u>	<u>Nan</u>	<u>Fon</u>	<u>Inf</u>	<u>Total</u>	<u>Cronologia</u>	<u>forma</u>	<u>Bibliografia</u>	<u>Dib.</u>
1999	2089	000	Mat. Orgànica	Fauna	Ossos					3	3				No
1999	2089	000	Ceràmica	M. Constructiu	imbrex	Imbrex				3	3				No
1999	2089	000	Ceràmica	Cuina	Africana cuina	ABTW Indeterminada				3	3	+80+420			No
1999	2089	000	Ceràmica	Comuna	Comuna Reduida a mà	Indeterminada				1	1				No
1999	2089	000	Ceràmica	Comuna	Comuna Oxidada	Indeterminada				1	1				No
1999	2089	000	Ceràmica	Comuna	Engalba	Gerra				1	1				No
1999	2089	001	Ceràmica	Fina	t.s.h.	Dragendorff 30	1			1	1	+50+120		Atlante II:153.	Si

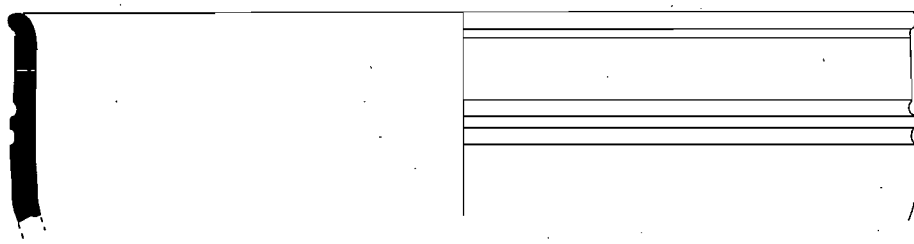
**2.2. Ilustraciones de los materiales del Período II-Fase C [UU.EE. 2004, 2006, 2008, 2014, 2030, 2031, 2038, 2048, 2062, 2074, 2081, 2084 y 2089]**



G.99.2004.2




G.99.2004.3



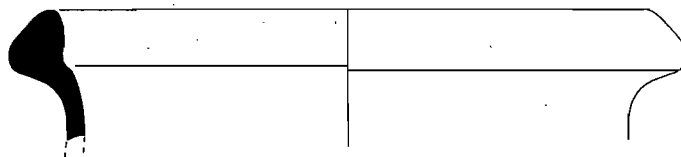
G.99.2004.4



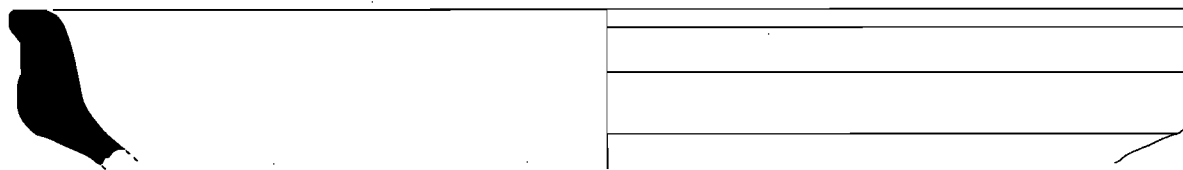
G.99.2004.5



G.99.2004.6



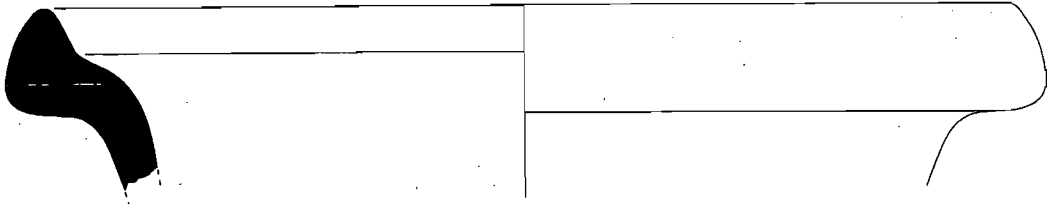
G.99.2004.7



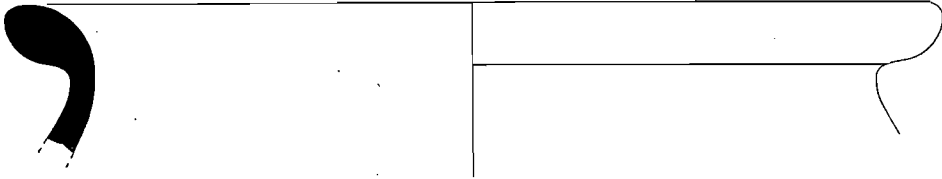
G.99.2004.8



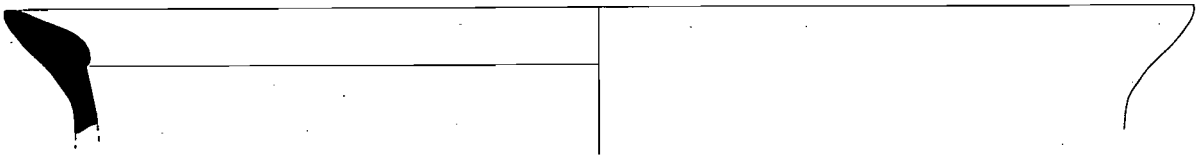




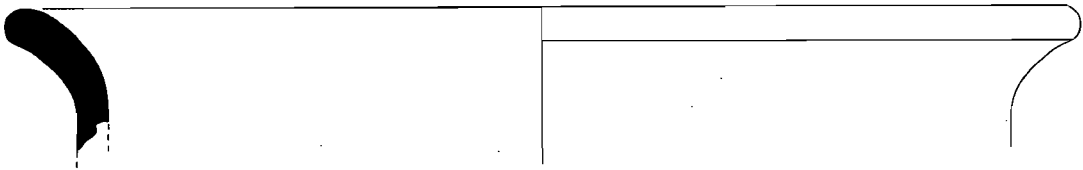
G.99.2004.9




G.99.2004.10



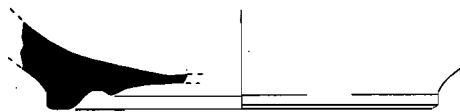
G.99.2004.11



G.99.2004.12

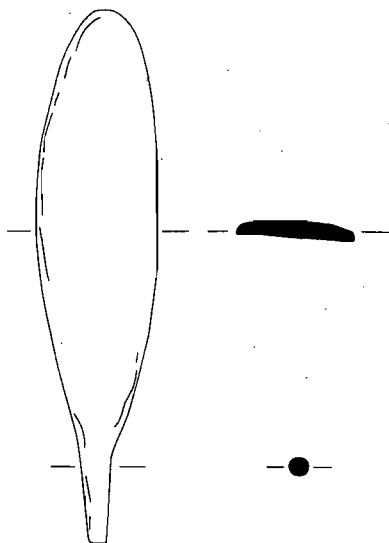


G.99.2004.13

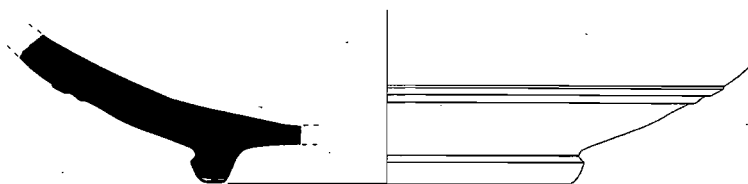


G.99.2004.14







G.99.2006.1



G.99.2006.2



G.99.2006.4




G.99.2006.5

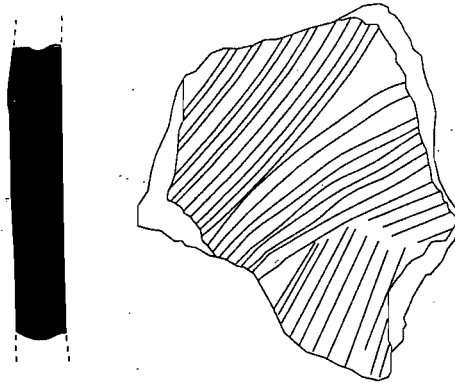


G.99.2006.6






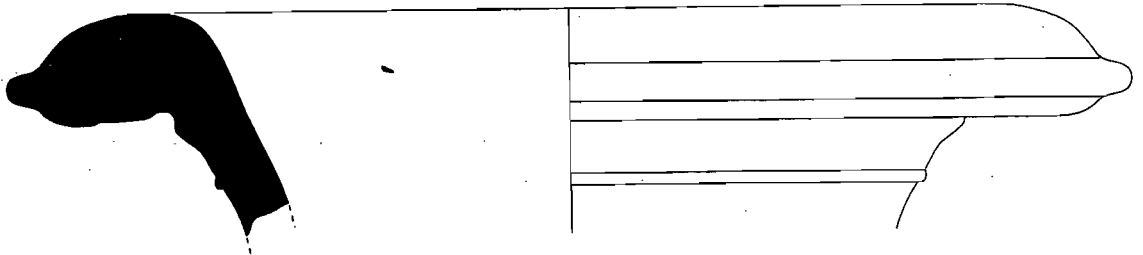
G.99.2006.7



G.99.2006.8

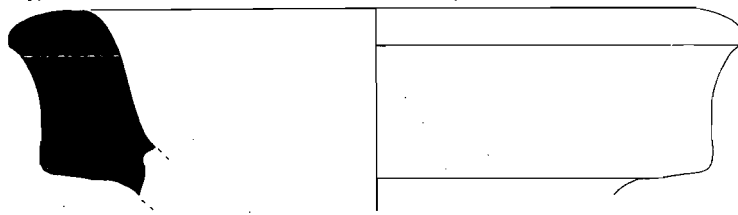


G.99.2006.9




G.99.2006.10




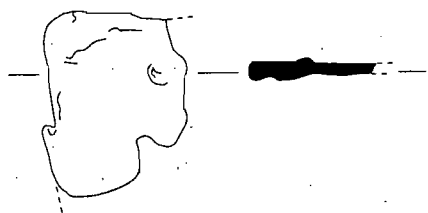


G.99.2006.11



G.99.2006.12





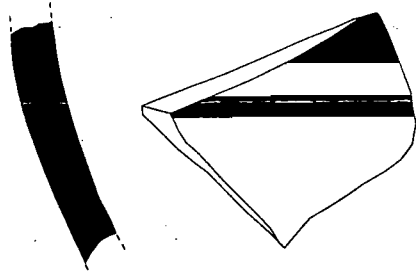
G.99.2008.1



G.99.2008.2




G.99.2008.3



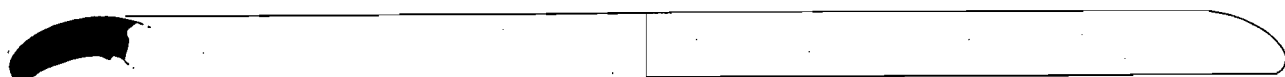
G.99.2008.4



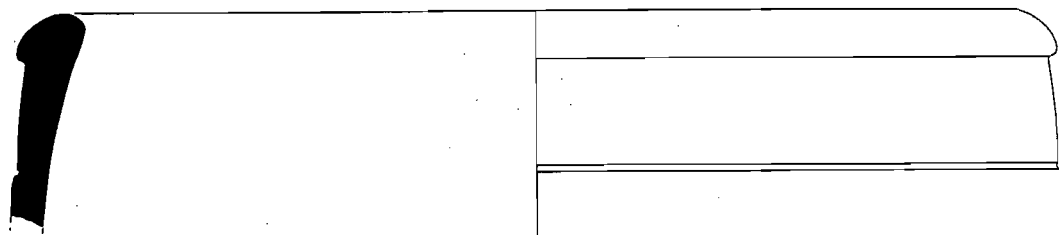
G.99.2008.5



G.99.2008.6

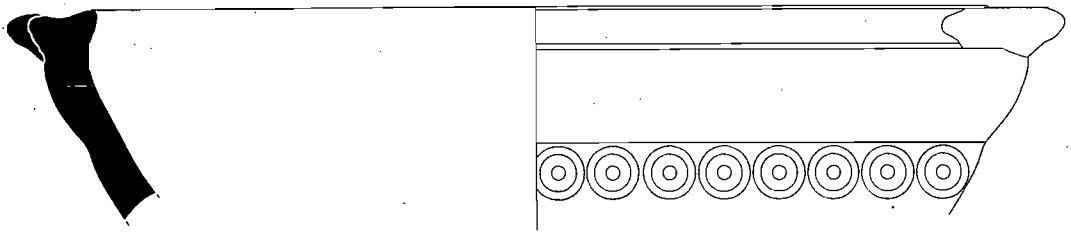


G.99.2008.7




G.99.2008.8

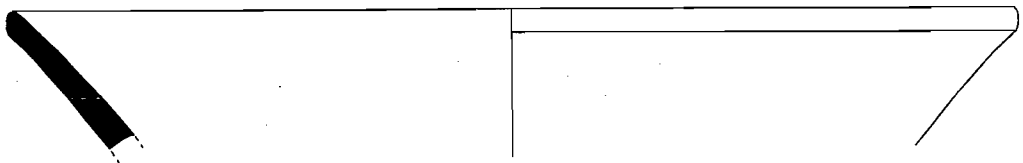





G.99.2008.9




G.99.2008.10




G.99.2008.11



G.99.2008.12

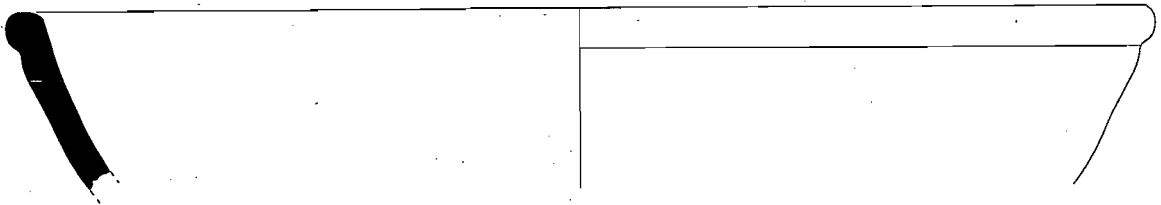


G.99.2008.13

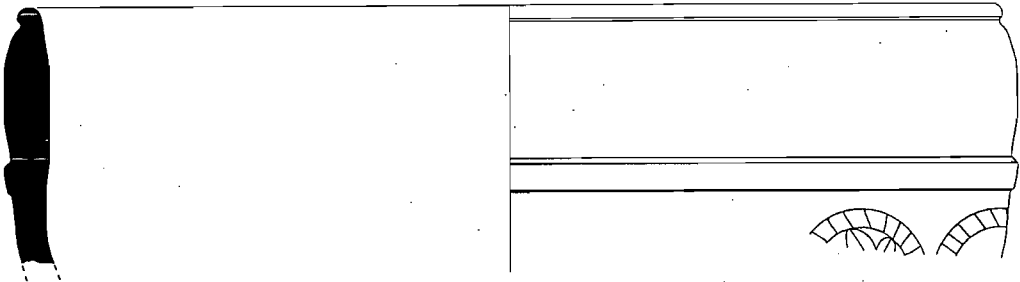


G.99.2008.14

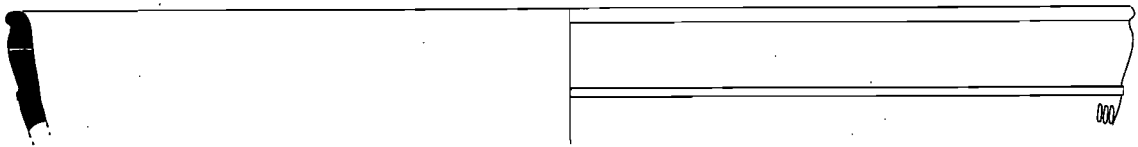




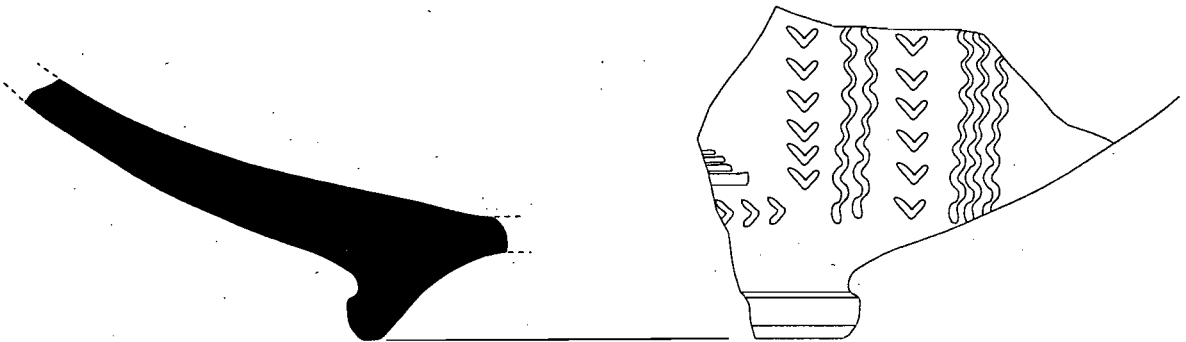
G.99.2008.15




G.99.2008.16



G.99.2008.17

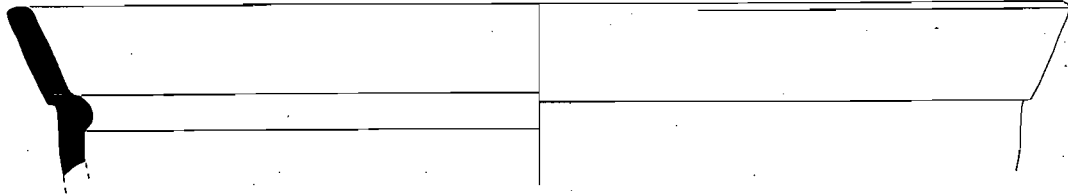


G.99.2008.18

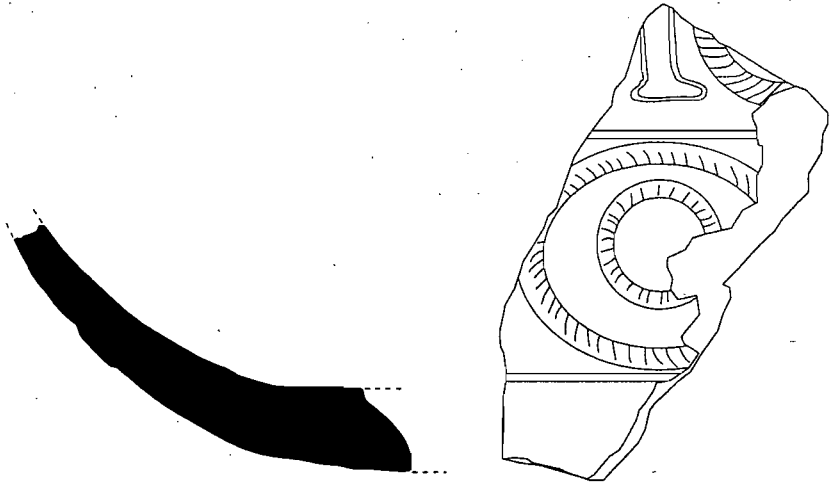


G.99.2008.19

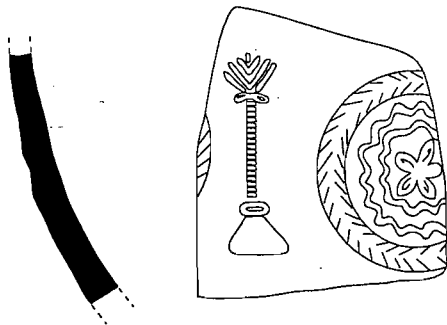




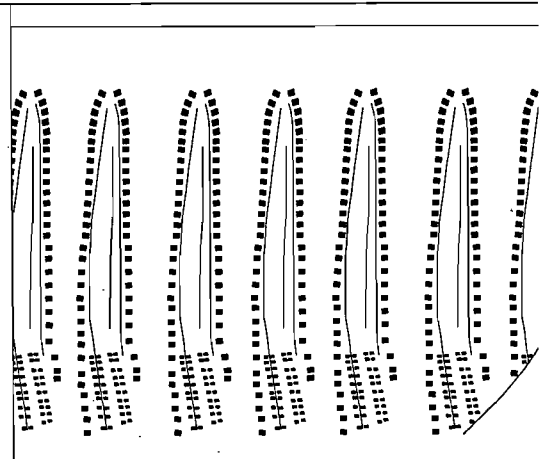
G.99.2008.20



G.99.2008.21+22




G.99.2008.23



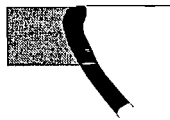
G.99.2008.24



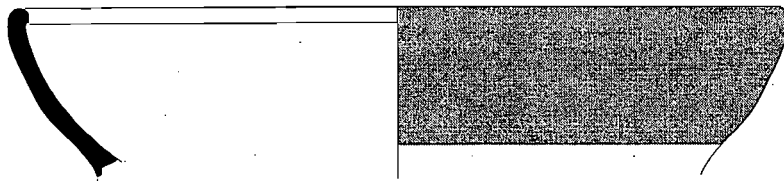





G.99.2008.26+28+29




G.99.2008.27




G.99.2008.31



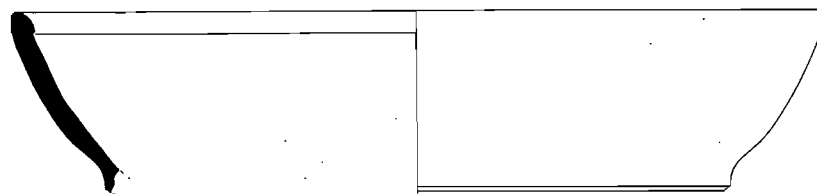
G.99.2008.32



G.99.2008.33




G.99.2008.35

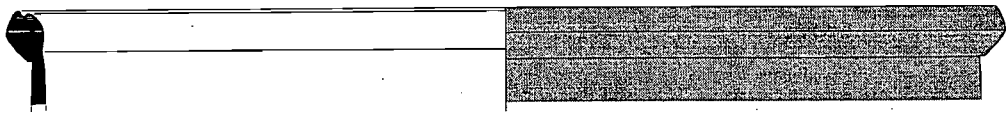


G.99.2008.37






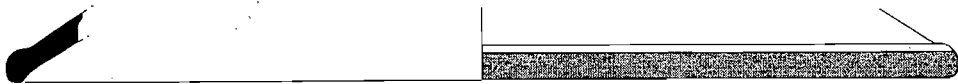
G.99.2008.38




G.99.2008.39




G.99.2008.40



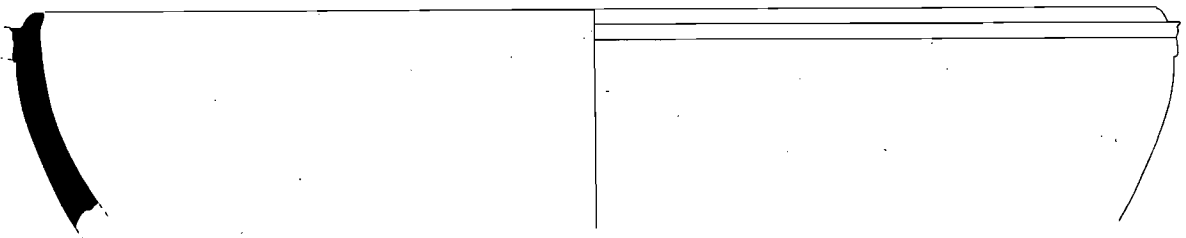
G.99.2008.41



G.99.2008.43

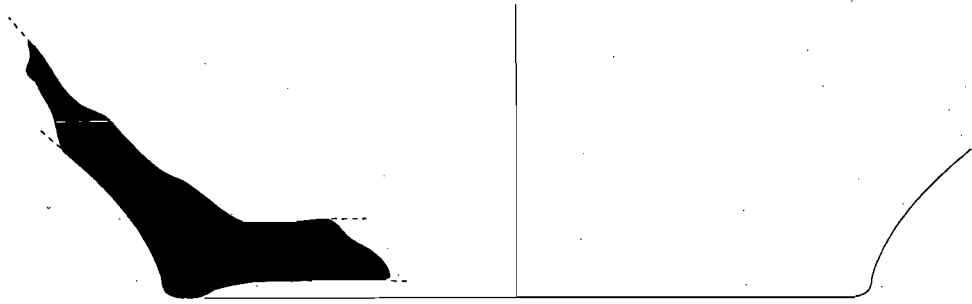


G.99.2008.44

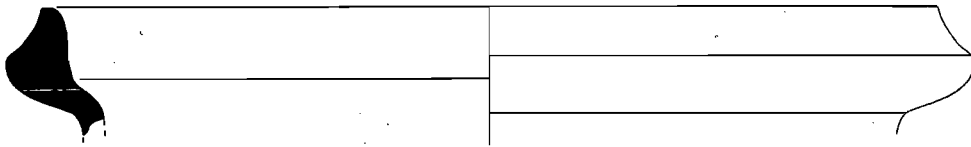


G.99.2008.45

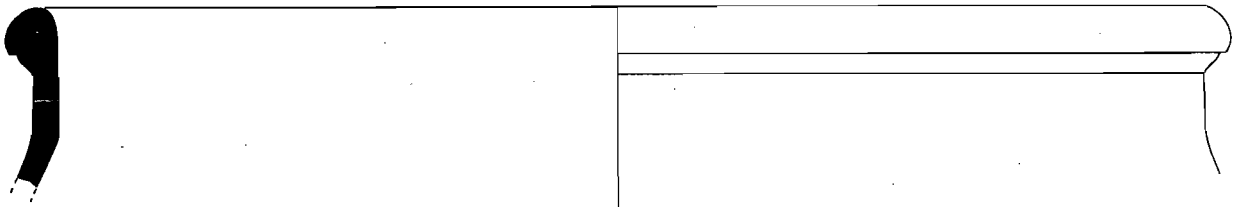





G.99.2008.46



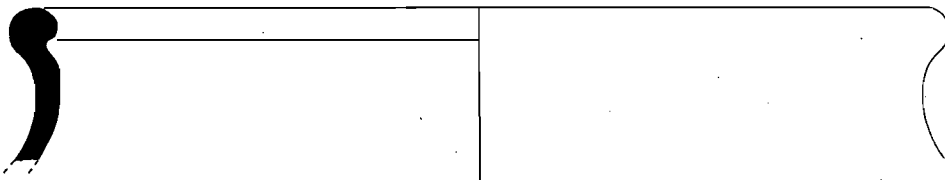
G.99.2008.49



G.99.2008.50



G.99.2008.52




G.99.2008.53






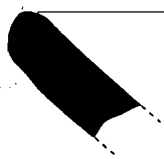
G.99.2008.54




G.99.2008.55




G.99.2008.56




G.99.2008.57

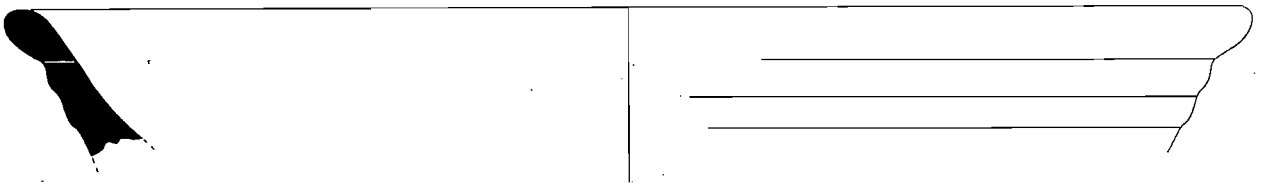


G.99.2008.58






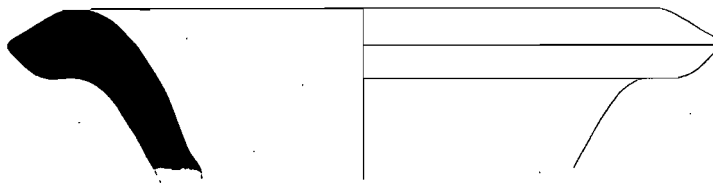
G.99.2008.59




G.99.2008.60



G.99.2008.61



G.99.2008.62

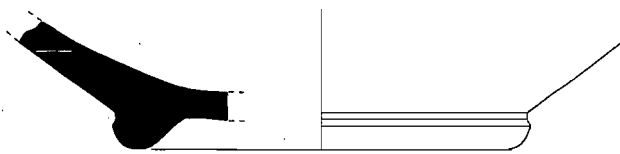


G.99.2008.63

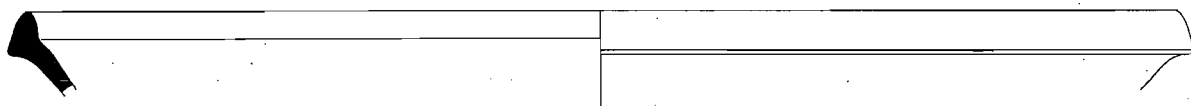




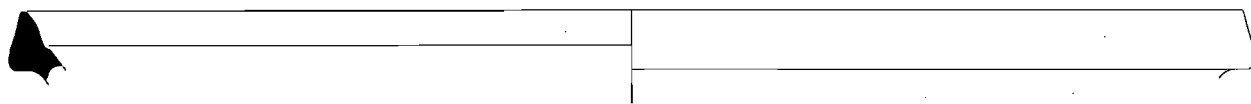
G.99.2014.1



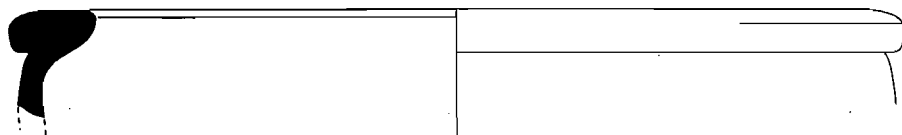
G.99.2014.2




G.99.2014.3



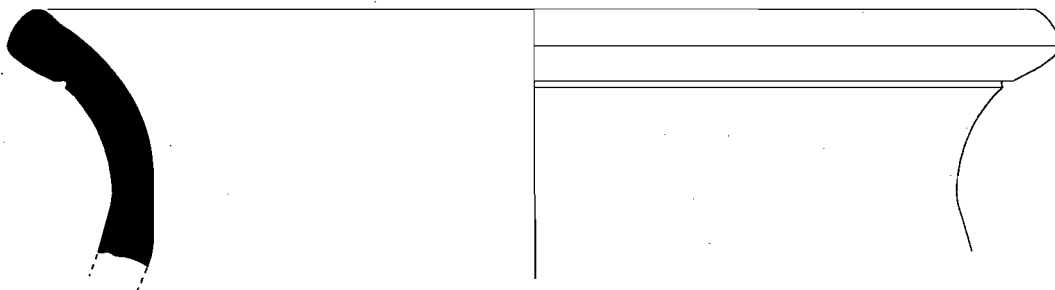
G.99.2014.4



G.99.2014.6




G.99.2014.7

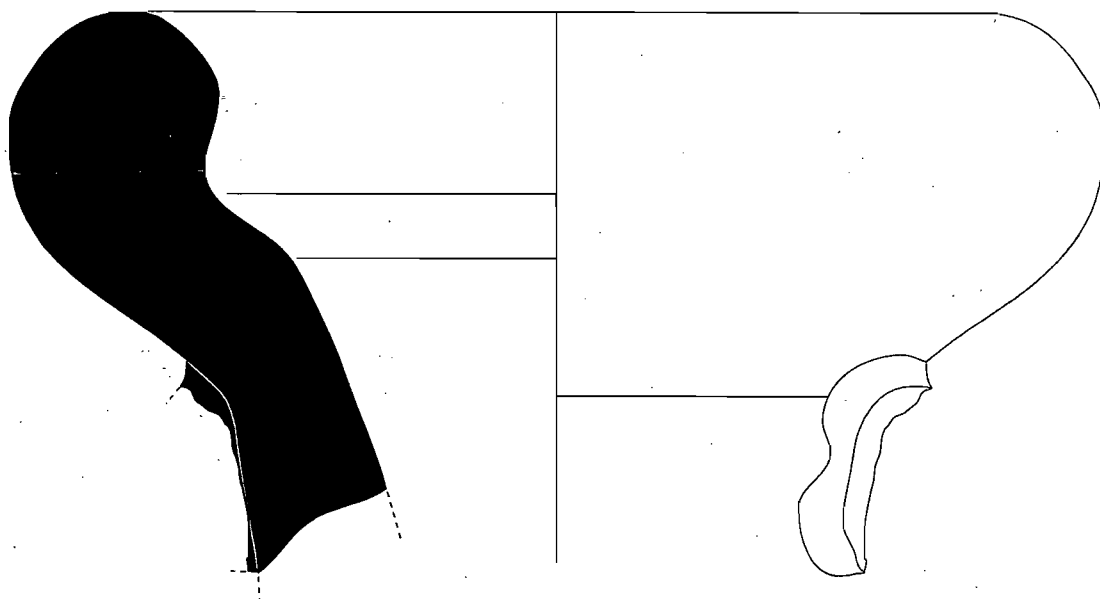


G.99.2014.8



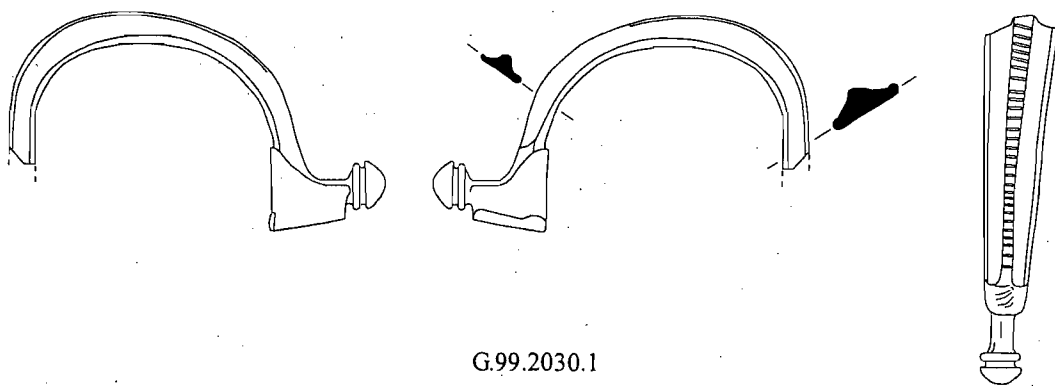


G.99.2014.9




G.99.2014.10






G.99.2030.1



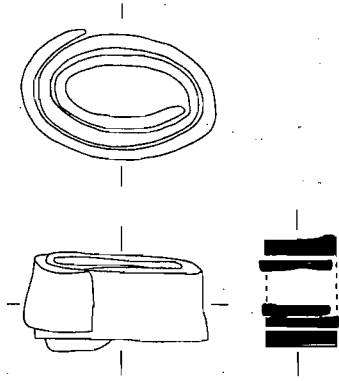
G.99.2030.2



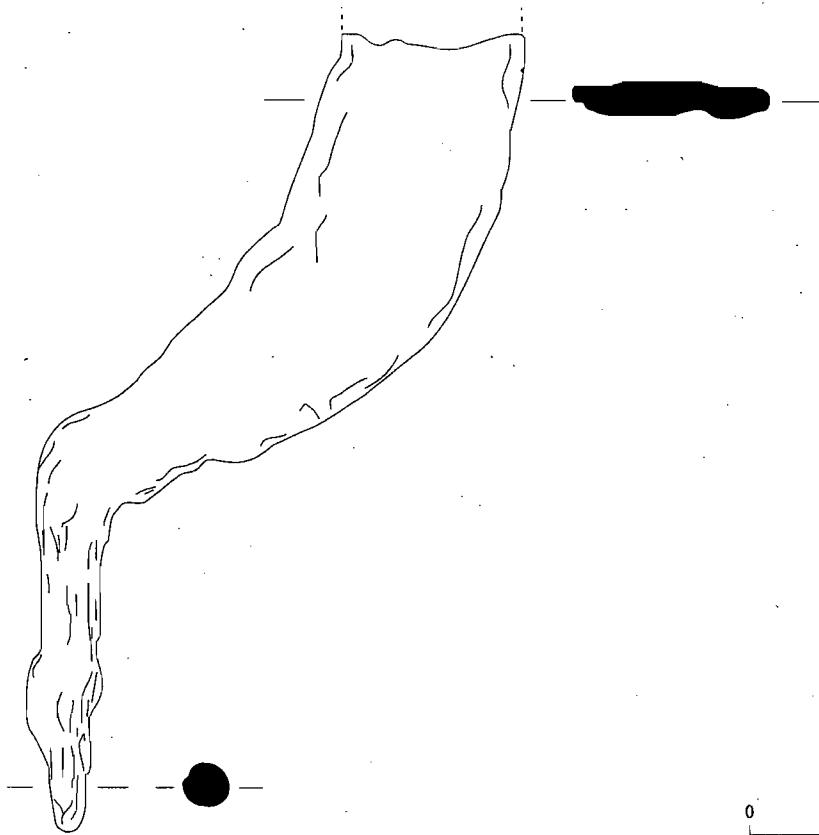
G.99.2030.3



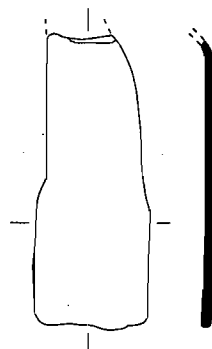




G.99.2031.2

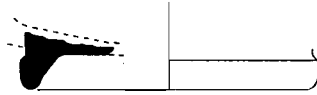


G.99.2031.3

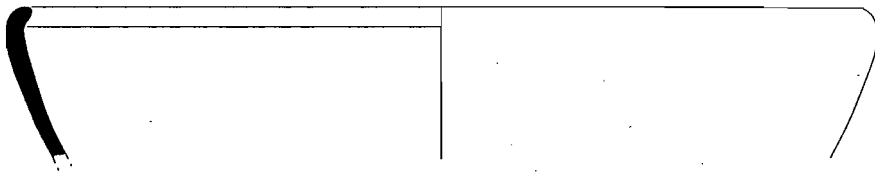


G.99.2031.4

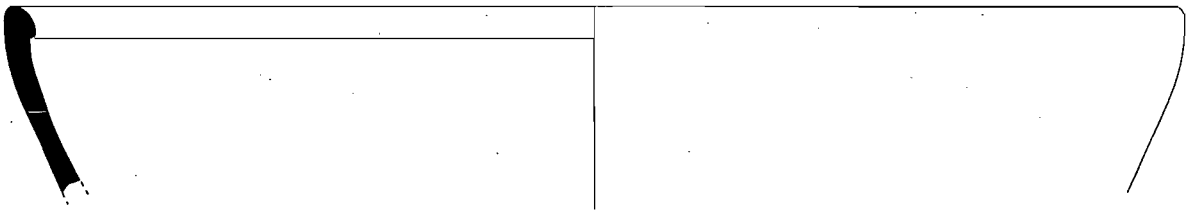




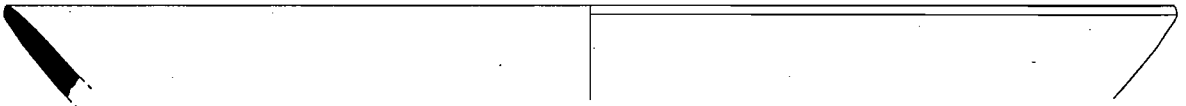
G.99.2031.5




G.99.2031.6



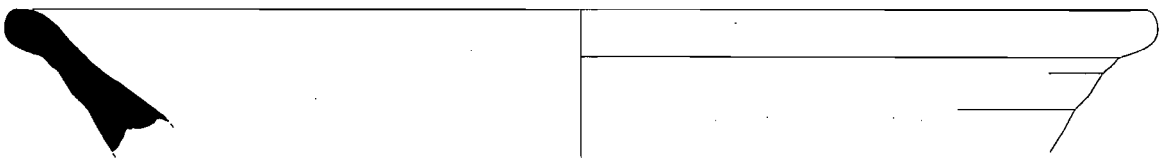
G.99.2031.7




G.99.2031.8



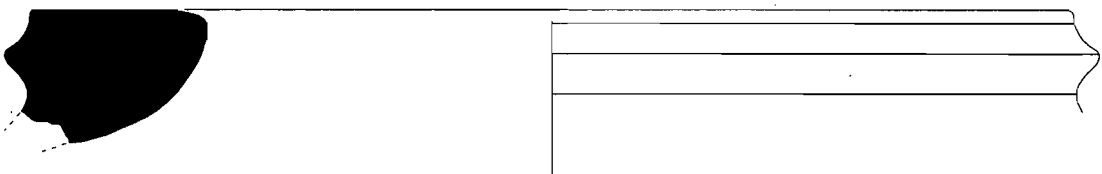
G.99.2031.9



G.99.2031.10



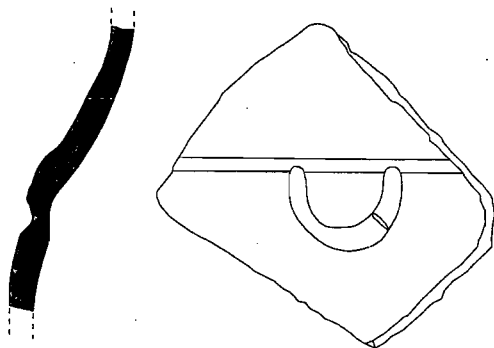
G.99.2031.11



G.99.2031.12



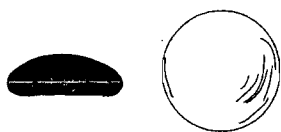
U.E. 2038



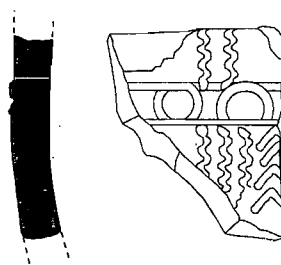
G.99.2038.1




U.E. 2048



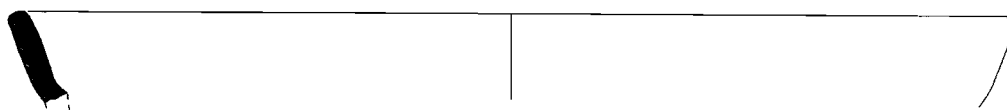
G.99.2048.1



G.99.2048.2



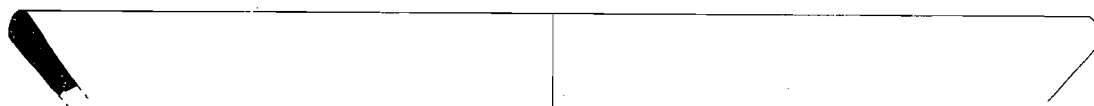
G.99.2048.4



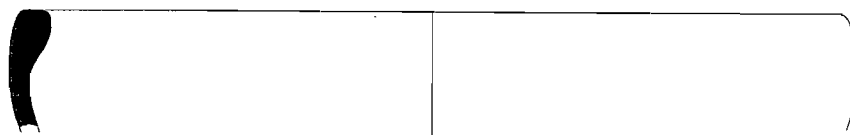
G.99.2048.5



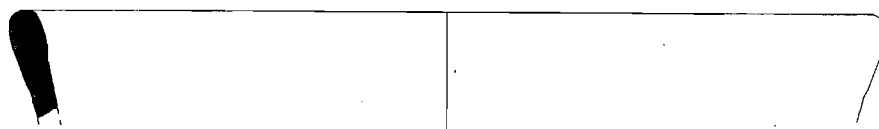
G.99.2048.6



G.99.2048.7

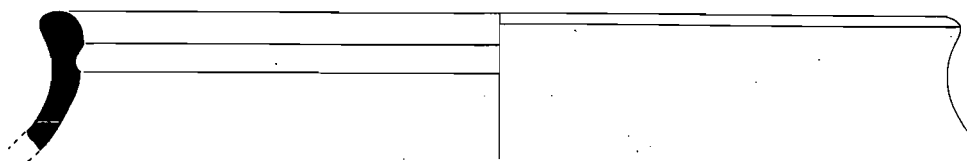


G.99.2048.10




G.99.2048.11

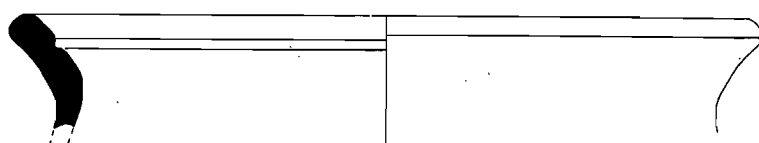





G.99.2048.12



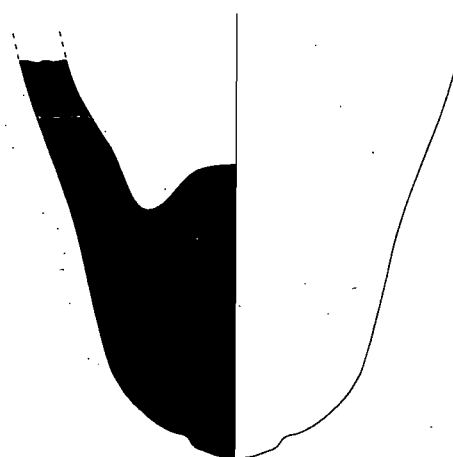
G.99.2048.13



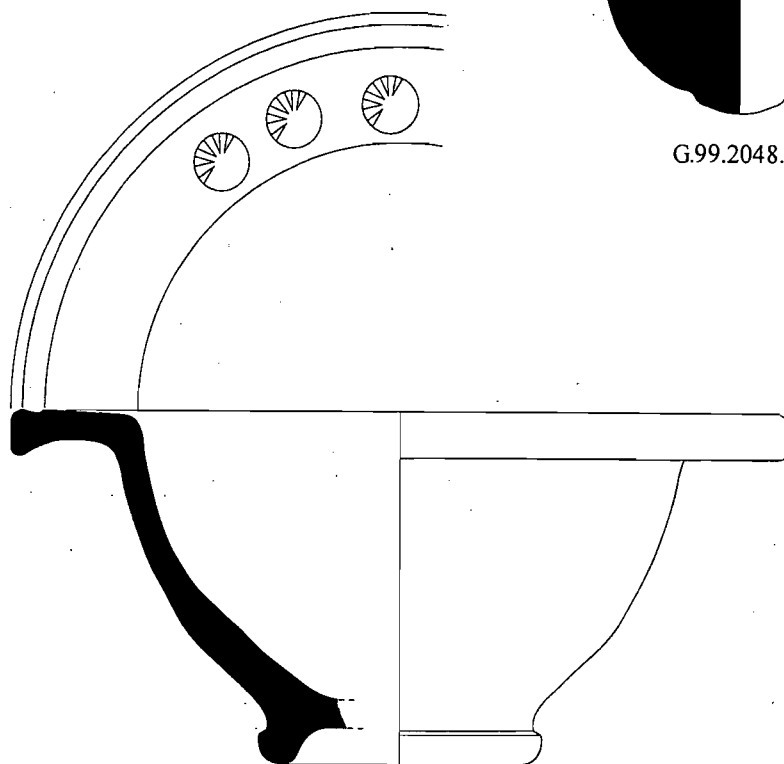
G.99.2048.14



G.99.2048.15

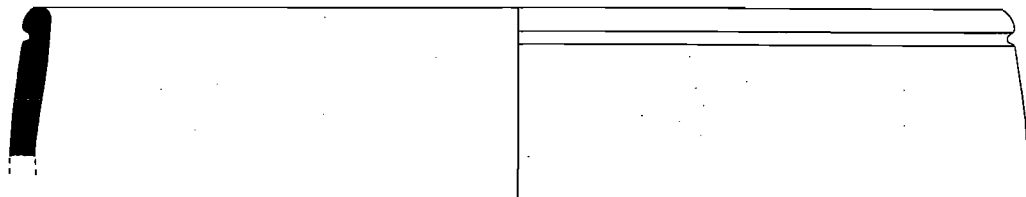


G.99.2048.16




G.99.2048.20





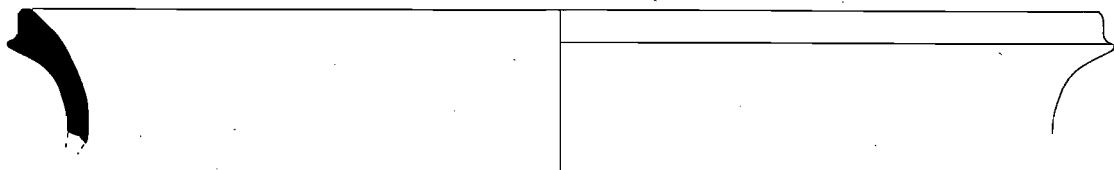
G.99.2062



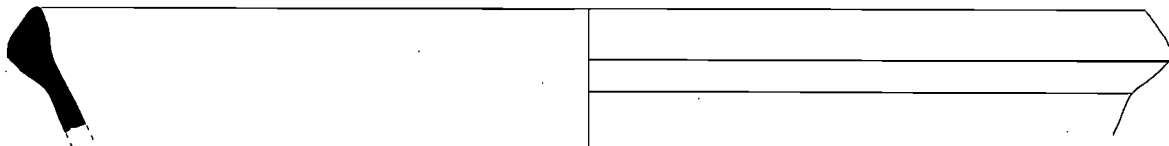
G.99.2062.4



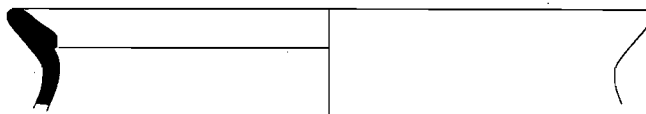
G.99.2062.5



G.99.2062.6

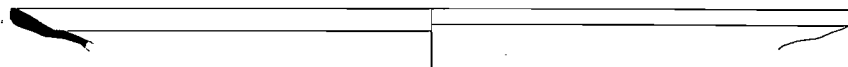


G.99.2062.7



G.99.2062.8







G.99.2074.2



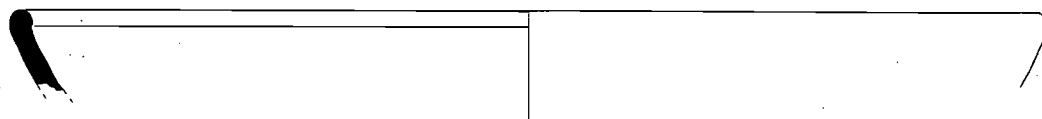
G.99.2074.3



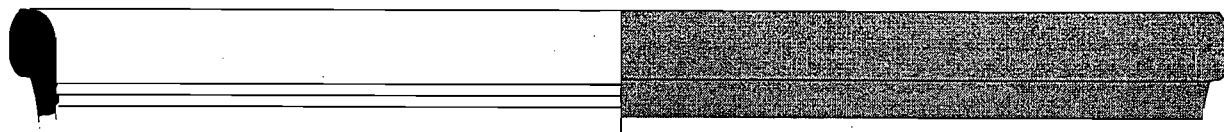
G.99.2074.6



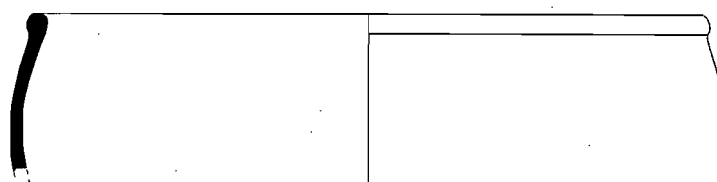
G.99.2074.7



G.99.2074.8

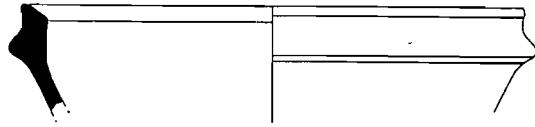


G.99.2074.9

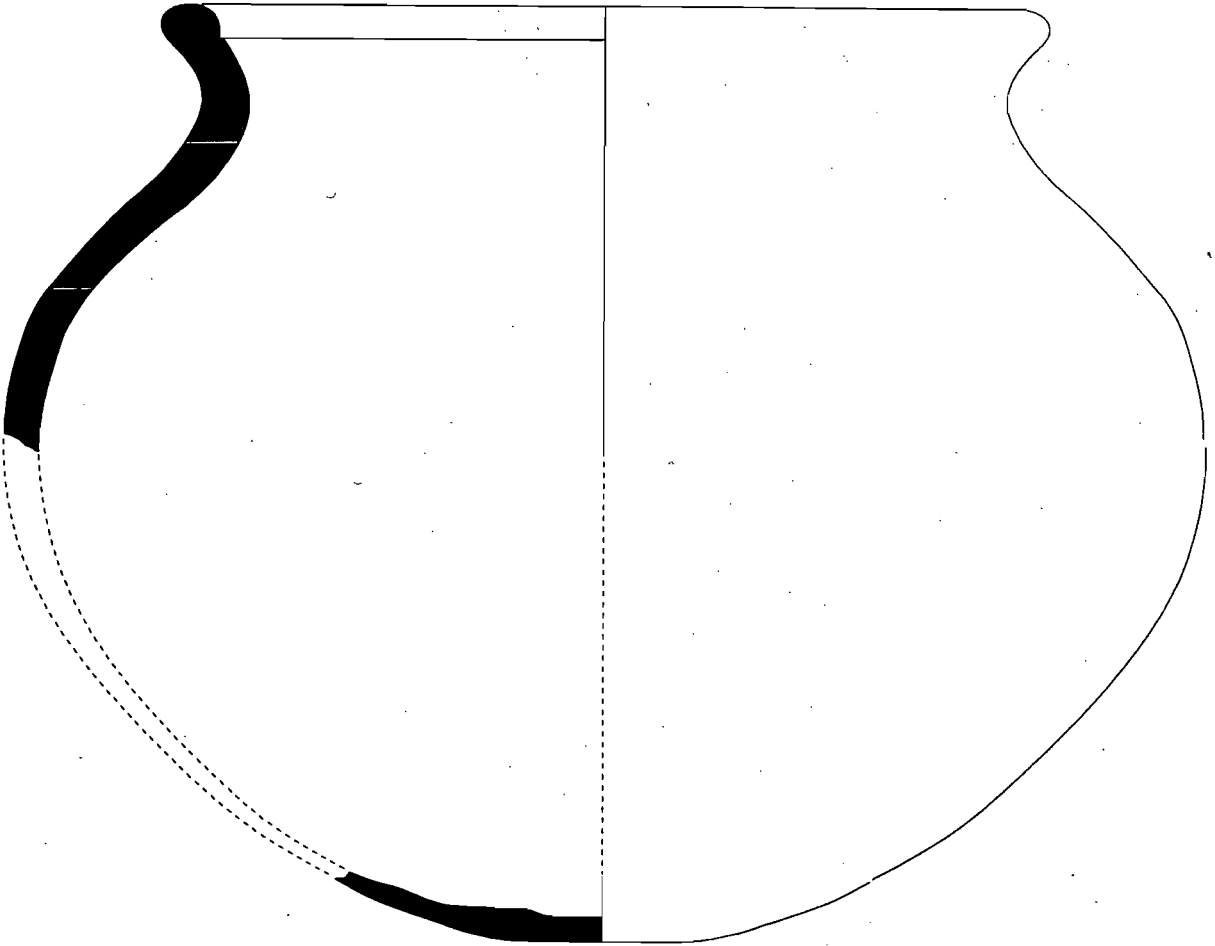


G.99.2074.11

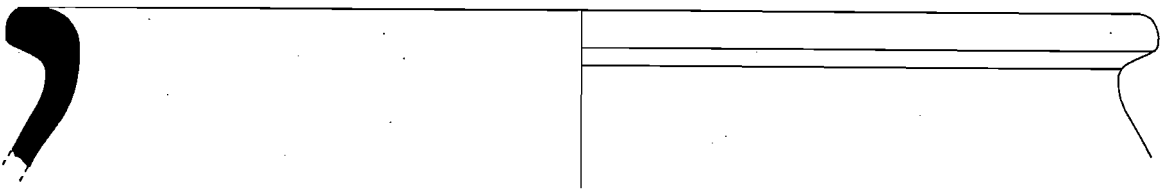




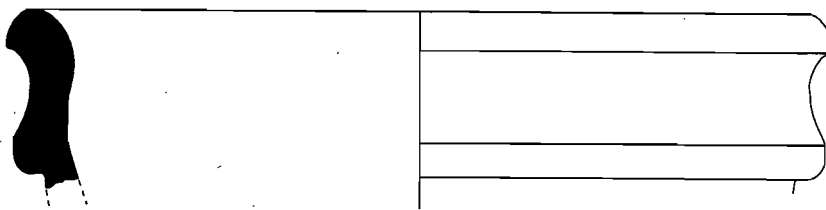
G.99.2074.12



G.99.2074+2084.13



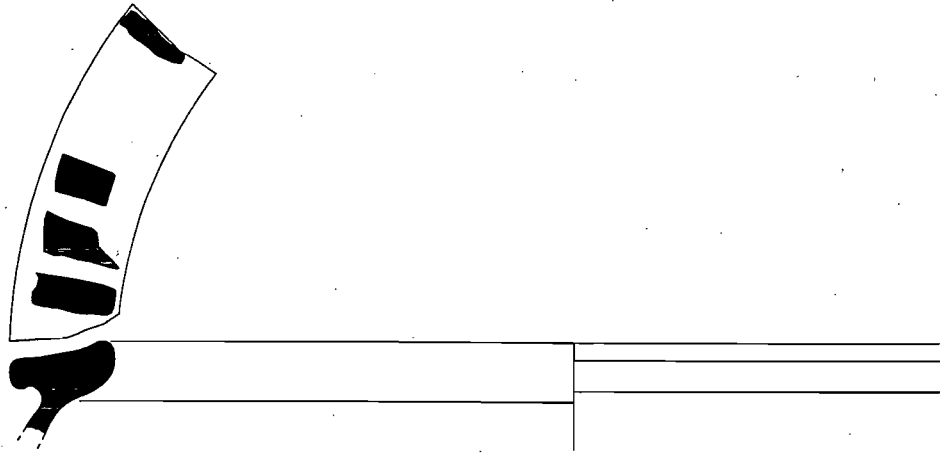
G.99.2074.14



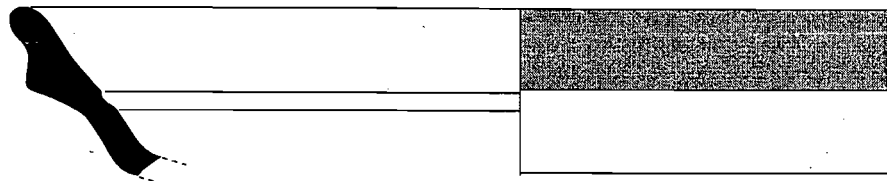
G.99.2074.15







G.99.2081.1



G.99.2081.2



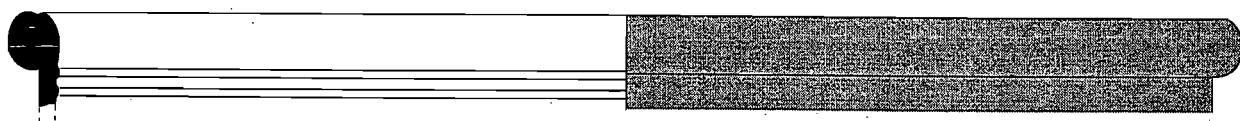
G.99.2081.4



G.99.2081.3



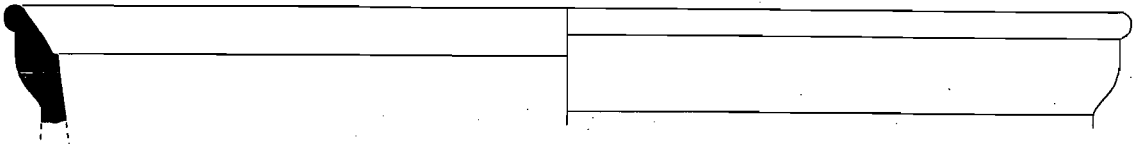
G.99.2084.1



G.99.2084.2



U.E. 2089



G.99.2089.1



### **2.3. Inventario de materiales del Período II-Fase A [U.E. 2116].**

<u>Any</u>	<u>U.E.</u>	<u>Inv.</u>	<u>Matèria</u>	<u>Típus</u>	<u>Classe</u>	<u>Forma</u>	<u>Vor</u>	<u>Coll</u>	<u>Nan</u>	<u>Fon</u>	<u>Inf</u>	<u>Total</u>	<u>Cronologia</u>	<u>forma</u>	<u>Bibliografia</u>	<u>Dib.</u>
1999	2116	000	Ceràmica	Comuna	Engalba roja	ERG Indeterminada				2	2		+10+300			No
1999	2116	000	Ceràmica	Comuna	Comuna Oxidada	Indeterminada			1		1					No
1999	2116	001	Ceràmica	Cuina	Roig Pompeia	Goudineau 15	1				1		-25+25		Lat.6:546.	Si

**2.4. Ilustraciones de los materiales del Período II-Fase A [U.E. 2116].**



G.99.2116.1



### **3. PERÍODO III.**



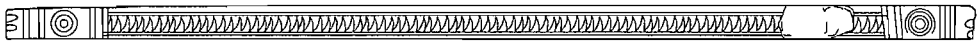
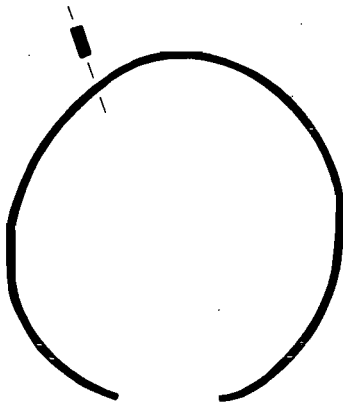
### **3.1. Inventario de materiales del Período III [UU.EE. 2052 y 2053].**

<u>Any</u>	<u>U.E.</u>	<u>Inv.</u>	<u>Matèria</u>	<u>Tipus</u>	<u>Classe</u>	<u>Forma</u>	<u>Vor Coll</u>	<u>Nan</u>	<u>Fon</u>	<u>Inf</u>	<u>Total</u>	<u>Cronologia forma</u>	<u>Bibliografia</u>	<u>Dib.</u>
1999	2052	001	Metall	Altres		Braçalet de bronze					1			Si

<u>Any</u>	<u>U.E.</u>	<u>Inv.</u>	<u>Matèria</u>	<u>Tipus</u>	<u>Classe</u>	<u>Forma</u>	<u>Vor Coll</u>	<u>Nan</u>	<u>Fon</u>	<u>Inf</u>	<u>Total</u>	<u>Cronologia forma</u>	<u>Bibliografia</u>	<u>Dib.</u>
1999	2053	000	Metall	Altres		Ferro				3	3			No
1999	2053	000	Mat. Orgànica	Fauna	Ossos					2	2			No
1999	2053	000	Ceràmica	M. Constructiu	Imbrex	Imbrex				1	1			No
1999	2053	000	Ceràmica	Fina	t.s.h.	Indeterminada				4	4	+50+300		No
1999	2053	000	Ceràmica	Fina	Paret fina	Indeterminada				3	3	-130+100		No
1999	2053	000	Ceràmica	Comuna	Ibèrica gris	Indeterminada				1	1			No
1999	2053	000	Ceràmica	Cuina	Africana cuina	ABTW Indeterminada				1	1	+80+420		No
1999	2053	000	Ceràmica	Comuna	Comuna Reduida	Indeterminada				1	1			No
1999	2053	000	Ceràmica	Comuna	Comuna Oxidada	Indeterminada				9	9			No
1999	2053	000	Ceràmica	Transport	Àmfora bètica	Indeterminada				1	1	-50+500		No
1999	2053	001	Ceràmica	Comuna	Comuna Oxidada	Bol	1				1			Si


### **3.2. Ilustraciones de los materiales del Período III [UU.EE. 2052 y 2053].**

U.E. 2052



G.99.2052.1





G.99.2053.1

#### **4. PERÍODO IV.**

**4.1. Inventario de materiales del Período IV-Fase B [UU.EE. 2011, 2012, 2018, 2021, 2023, 2039, 2046, 2049, 2056, 2082 y 2101].**



<u>Any</u>	<u>U.E.</u>	<u>Inv.</u>	<u>Matèria</u>	<u>Tipus</u>	<u>Classe</u>	<u>Forma</u>	<u>Vor</u>	<u>Coll</u>	<u>Nan</u>	<u>Fon</u>	<u>Inf</u>	<u>Total</u>	<u>Cronologia</u>	<u>forma</u>	<u>Bibliografia</u>	<u>Dib.</u>
1999	2011	000	Mat. Orgànica	Fauna	Ossos						28	28				No
1999	2011	000	Metall	Altres		Ferro					20	1				No
1999	2011	000	Vidre	M. Constructiu		Finestra					1	1				No
1999	2011	000	Vidre	Altres		Copeta				1		1				No
1999	2011	000	Ceràmica	Fina	t.s.h.	Indeterminada					7	7	+50+300			No
1999	2011	000	Ceràmica	Comuna	Engalba roja	ERG Indeterminada			2		1	3	+10+300			No
1999	2011	000	Ceràmica	Cuina	Africana cuina	ABTW Indeterminada			7		7	7	+80+420			No
1999	2011	000	Ceràmica	Comuna	Comuna Oxidada	Indeterminada			2	1	26	29				No
1999	2011	000	Ceràmica	Transport	Àmfora ibèrica	Indeterminada					1	1	-600-1			No
1999	2011	000	Ceràmica	Transport	Àmfora africana	Indeterminada					3	3	+180+700			No
1999	2011	000	Ceràmica	Transport	Àmfora indeterminada	Indeterminada			2		5	7				No
1999	2011	001	Metall	Altres		Plom						1				Si
1999	2011	002	Ceràmica	Fina	Campaniana tipus B	Lamboglia 5		1				1	-100-25		Lat.6: 152	Si
1999	2011	003	Ceràmica	Fina	t.s.i.	Goudineau 29		1				1	-10+3		Atlante I: 390; Lám.	Si
1999	2011	004	Ceràmica	Fina	t.s.h.	Dragendorff 29		1				1	+50+100			Si
1999	2011	005	Ceràmica	Fina	t.s.h.	Dragendorff 8		1				1	+50+300		Atlante II: 145; Lám.	Si
1999	2011	006	Ceràmica	Fina	t.s.h.	Dragendorff 37		1				1	+75+300		Atlante II: 168; Lám.	Si
1999	2011	007	Ceràmica	Fina	t.s.h.	Dragendorff 18		1				1	+50+300		Atlante II: 149; Lám.	Si
1999	2011	008	Ceràmica	Fina	t.s.h.	Dragendorff 37		1				1	+75+300			Si
1999	2011	009	Ceràmica	Fina	t.s.h.	Indeterminada		1				1	+50+300			Si
1999	2011	010	Ceràmica	Fina	t.s.h.	Dragendorff 15/17		1				1	+50+70		Atlante II: 148; Lám.	Si
1999	2011	011	Ceràmica	Fina	t.s.h.	Indeterminada				1		1	+50+300			Si
1999	2011	012	Ceràmica	Fina	t.s.h.	Indeterminada				1		1	+50+300			Si
1999	2011	013	Ceràmica	Fina	t.s.h.	Indeterminada				1		1	+50+300			Si
1999	2011	014	Ceràmica	Fina	Imitació t.s.h.	Indeterminada					1	1	+50+300			Si
1999	2011	015	Ceràmica	Fina	t.s.a. D	Hayes 61B-var. 4		1				1	+450+475		Bonifay 1998:75; fig. 2,1;	Si
1999	2011	016	Ceràmica	Comuna	Ibèrica gris	Gerreta emporitana?		1				1	-400-50			Si
1999	2011	017	Ceràmica	Fina	t.s. paleocristiana-gris	Rigoir 2		1				1	+370+500		Lat. 6: 411; Rigoir	Si
1999	2011	018	Ceràmica	Cuina	Africana cuina	ABTW Hayes 23B		1				1	+150+420			Si
1999	2011	019	Ceràmica	Comuna	Engalba roja	ERG Bol NT		1				1	+10+300			Si

<u>Any</u>	<u>U.E.</u>	<u>Inv.</u>	<u>Matèria</u>	<u>Tipus</u>	<u>Classe</u>	<u>Forma</u>	<u>Vor</u>	<u>Coll</u>	<u>Nan</u>	<u>Fon</u>	<u>Inf</u>	<u>Total</u>	<u>Cronologia forma</u>	<u>Bibliografia</u>	<u>Dib.</u>
1999	2011	020	Ceràmica	Comuna	Comuna Oxidada	Gerra	1					1			Si
1999	2011	021	Ceràmica	Comuna	Comuna Oxidada	Gerra	1	1				1			Si
1999	2011	022	Ceràmica	Comuna	Comuna Oxidada	Gerra	1					1			Si
1999	2011	023	Ceràmica	Comuna	Comuna Oxidada	Gerra	1					1			Si
1999	2011	024	Ceràmica	Transport	Àmfora africana	Keay 41	1					1	+450+500	Remolà 2000:f154;	Si
1999	2011	025	Ceràmica	M. Constructiu	Tubulum	Tubulum	1					1			No

<u>Any</u>	<u>U.E.</u>	<u>Inv.</u>	<u>Matèria</u>	<u>Tipus</u>	<u>Classe</u>	<u>Forma</u>	<u>Vor Coll</u>	<u>Nan</u>	<u>Fon</u>	<u>Inf</u>	<u>Total</u>	<u>Cronologia forma</u>	<u>Bibliografia</u>	<u>Dib.</u>
1999	2012	000	Mat. Orgànica	Fauna	Ossos					41	41			No
1999	2012	000	Metall	Altres		Clau de ferro				1	1			No
1999	2012	000	Vidre	M. Constructiu		Finestra				3	3			No
1999	2012	000	Vidre	Altres		Indeterminada	2			2				No
1999	2012	000	Ceràmica	Comuna	Ibèrica pintada	Indeterminada				1	1	-300+25		No
1999	2012	000	Ceràmica	Fina	t.s.h.	Indeterminada				5	5	+50+300		No
1999	2012	000	Ceràmica	Cuina	Africana cuina	ABTW Indeterminada				4	4	+80+420		No
1999	2012	000	Ceràmica	Comuna	Engalba blanca	Indeterminada				1	1			No
1999	2012	000	Ceràmica	Fina	Imitació t.s.h.	Indeterminada				4	4	+50+300		No
1999	2012	000	Ceràmica	Comuna	Engalba roja	ERG Indeterminada				4	4	+10+300		No
1999	2012	000	Ceràmica	Comuna	Comuna Oxidada	Indeterminada	2			20	22			No
1999	2012	000	Ceràmica	Comuna	Comuna Oxidada	Indeterminada		1		1				No
1999	2012	000	Ceràmica	Comuna	Comuna Reduïda torneta	Indeterminada				7	7			No
1999	2012	000	Ceràmica	Comuna	Comuna Reduïda torneta	Olla borde triangular?				1	1	+1+400	Aguarod 1995:141; fig.17	No
1999	2012	000	Ceràmica	Comuna	Comuna Reduïda	Indeterminada				1	1			No
1999	2012	000	Ceràmica	Transport	Àmfora siro-xipriota	LRA 1	1		1	2		+400+600		No
1999	2012	000	Ceràmica	Transport	Àmfora indeterminada	Indeterminada				1	1			No
1999	2012	000	Ceràmica	Transport	Àmfora tarraconense	Indeterminada				1	1	-50+100		No
1999	2012	000	Ceràmica	Transport	Àmfora egea	LRA 2				1	1	+450+600	Remolà 2000:206-208.	No
1999	2012	001	Ceràmica	Fina	Campaniana tipus B	Lamboglia 36	1			1		-100-25		Si
1999	2012	002	Ceràmica	Fina	t.s.h.t.	Dragendorff 37A tardana	1			1		+200+320	Atlante II:170; Lám.	Si
1999	2012	003	Ceràmica	Fina	t.s.h.	Indeterminada				1	1	+50+300		Si
1999	2012	004	Ceràmica	Fina	t.s.h.	Indeterminada				1	1	+50+300		No
1999	2012	005	Ceràmica	Cuina	Africana cuina	ABTW Hayes 181	1			1		+180+420	Atlante II:215, Lám.	Si
1999	2012	006	Ceràmica	Comuna	Comuna Oxidada	Bol vora exvasada	1			1				Si
1999	2012	007	Ceràmica	Comuna	Engalba roja	ERG Gerreta 1A	1			1		-50+200	Pera 1993: Lám. 1.	Si
1999	2012	008	Ceràmica	Comuna	Comuna Reduïda	Indeterminada			1	1				Si
1999	2012	009	Ceràmica	Comuna	Comuna Oxidada	Cassola	1			1				Si
1999	2012	010	Ceràmica	Comuna	Africana comuna	Gibrell LRB 1	1			1		+300+420		Si
1999	2012	011	Ceràmica	Comuna	Ibèrica gris	Gerreta emporitana?		1		1		-400-50		Si

<u>Any</u>	<u>U.E.</u>	<u>Inv.</u>	<u>Matèria</u>	<u>Tipus</u>	<u>Classe</u>	<u>Forma</u>	<u>Vor Coll</u>	<u>Nan</u>	<u>Fon</u>	<u>Inf</u>	<u>Total</u>	<u>Cronologia forma</u>	<u>Bibliografia</u>	<u>Dib.</u>
1999	2012	012	Ceràmica	Comuna	Comuna Reduida	Plat vora exvasada	1				1			Si
1999	2012	013	Ceràmica	Comuna	Comuna Reduida torneta	Indeterminada			1		1			Si
1999	2012	014	Ceràmica	Transport	Àmfora ibèrica	A.ibe. bd4d	1				1	-550-1		Si
1999	2012	015	Ceràmica	Transport	Àmfora tarraconense	Dressel 2/4			1		1	+1+100		Si
1999	2012	016	Ceràmica	Transport	Àmfora siro-xipriota	LRA 1			1		1	+400+600		Si

<u>Any</u>	<u>U.E.</u>	<u>Inv.</u>	<u>Matèria</u>	<u>Tipus</u>	<u>Classe</u>	<u>Forma</u>	<u>Vor</u>	<u>Coll</u>	<u>Nan</u>	<u>Fon</u>	<u>Inf</u>	<u>Total</u>	<u>Cronologia</u>	<u>forma</u>	<u>Bibliografia</u>	<u>Dib.</u>
1999	2018	000	Vidre	Altres		Pasta vítrea			1			1				No
1999	2018	000	Estuc	M. Constructiu							1	1				No
1999	2018	000	Ceràmica	M. Constructiu	Imbrex	Imbrex					2	2				No
1999	2018	000	Pedra	Altres		Pedra volcànica						1				No
1999	2018	000	Estuc	M. Constructiu		Morter paret					1	1				No
1999	2018	000	Ceràmica	Fina	t.s.h.	Indeterminada					3	3	+50+300			No
1999	2018	000	Ceràmica	Fina	t.s.i.	Indeterminada					1	1	-50+100			No
1999	2018	000	Ceràmica	Fina	t.s.	Indeterminada					1	1	-50+300			No
1999	2018	000	Ceràmica	Fina	t.s. paleocristiana-gris	Indeterminada					1	1	+370+500			No
1999	2018	000	Ceràmica	Comuna	Comuna Oxidada	Indeterminada					23	23				No
1999	2018	000	Ceràmica	Cuina	Africana cuina	ABTW Indeterminada					4	4	+80+420			No
1999	2018	000	Ceràmica	Comuna	Engalba	Indeterminada					2	2				No
1999	2018	000	Ceràmica	Fina	t.s. lucente	Indeterminada					1	1	+130+500			No
1999	2018	000	Ceràmica	Comuna	Engalba roja	Indeterminada					1	1				No
1999	2018	000	Ceràmica	Comuna	Engalba roja	ERG Indeterminada			1	1	4	6	+10+300			No
1999	2018	000	Ceràmica	Comuna	Comuna Reduida	Indeterminada					2	2				No
1999	2018	000	Ceràmica	Comuna	Comuna Reduida torneta	Indeterminada					5	5				No
1999	2018	000	Ceràmica	Transport	Àmfora itàlica	Indeterminada			1		2	3	-350+250			No
1999	2018	000	Ceràmica	Transport	Àmfora tarraconense	Indeterminada					4	4	-50+100			No
1999	2018	000	Ceràmica	Transport	Àmfora indeterminada	Indeterminada					6	6				No
1999	2018	000	Mat. Orgànica	Fauna	Ossos							26				No
1999	2018	001	Vidre	Altres		Bol			1			1				Si
1999	2018	002	Vidre	Altres		Peça de vidre amb talla			1			1				Si
1999	2018	003	Ceràmica	Fina	t.s.h.	Bol NT			1			1	+50+300			Si
1999	2018	004	Ceràmica	Fina	t.s.h.	Dragendorff 29			1			1	+50+100		Atlante II: 153; Làm.	Si
1999	2018	005	Ceràmica	Fina	t.s.h.	Dragendorff 29			1			1	+50+100		Atlante II: 153; Làm.	Si
1999	2018	006	Ceràmica	Fina	t.s.h.	Indeterminada				1		1	+50+300			Si
1999	2018	007	Ceràmica	Fina	t.s.h.	Indeterminada				1		1	+50+300			Si
1999	2018	008	Ceràmica	Fina	t.s.h.	Indeterminada					1	1	+50+300			Si
1999	2018	010	Ceràmica	Fina	t.s.h.	Indeterminada					1	1	+50+300			Si

<u>Any</u>	<u>U.E.</u>	<u>Inv.</u>	<u>Matèria</u>	<u>Tipus</u>	<u>Classe</u>	<u>Forma</u>	<u>Vor</u>	<u>Coll</u>	<u>Nan</u>	<u>Fon</u>	<u>Inf</u>	<u>Total</u>	<u>Cronologia</u>	<u>forma</u>	<u>Bibliografia</u>	<u>Dib.</u>
1999	2018	011	Ceràmica	Comuna	Engalba roja	ERG Bol NT	3					1	+10+300			Si
1999	2018	012	Ceràmica	Comuna	Engalba roja	Gerreta	1					1				Si
1999	2018	013	Ceràmica	Comuna	Engalba marró	Indeterminada	1					1	+100+300			Si
1999	2018	014	Ceràmica	Comuna	Engalba roja	ERG Gerra NT	1					1	+10+300			Si
1999	2018	015	Ceràmica	Comuna	Comuna Oxidada	Bol	1					1				Si
1999	2018	016	Ceràmica	Fina	Paret fina	Mayet 35- Atlante II	1					1	-30+70		Atlante II: 287; Làm.	Si
1999	2018	017	Ceràmica	Comuna	Comuna Reduida	Cassola	1					1				Si
1999	2018	018	Ceràmica	Transport	Àmfora siro-xipriota	LRA 1				1	1	1	+400+600			Si

<u>Any</u>	<u>U.E.</u>	<u>Inv.</u>	<u>Matèria</u>	<u>Típus</u>	<u>Classe</u>	<u>Forma</u>	<u>Vor Coll</u>	<u>Nan</u>	<u>Fon</u>	<u>Inf</u>	<u>Total</u>	<u>Cronologia forma</u>	<u>Bibliografia</u>	<u>Dib.</u>
1999	2021	000	Ceràmica	Fina	t.s.h.	Indeterminada				1	1	+50+300		No
1999	2021	000	Ceràmica	Fina	Campaniana tipus B	Indeterminada				1	1	-100-50		No
1999	2021	000	Ceràmica	Fina	Paret fina	Indeterminada				1	1	-130+100		No
1999	2021	000	Ceràmica	Fina	t.s.a. D	Indeterminada				1	1	+300+700		No
1999	2021	000	Ceràmica	Comuna	Itàlica comuna	Indeterminada				1	1	-200+100		No
1999	2021	000	Ceràmica	Transport	Àmfora indeterminada	Indeterminada				2	2			No
1999	2021	000	Ceràmica	Comuna	Comuna Oxidada	Indeterminada				5	5			No

<u>Any</u>	<u>U.E.</u>	<u>Inv.</u>	<u>Matèria</u>	<u>Tipus</u>	<u>Classe</u>	<u>Forma</u>	<u>Vor</u>	<u>Coll</u>	<u>Nan</u>	<u>Fon</u>	<u>Inf</u>	<u>Total</u>	<u>Cronologia forma</u>	<u>Bibliografia</u>	<u>Dib.</u>
1999	2023	000	Mat. Orgànica	Fauna	Ossos						13	13			No
1999	2023	000	Metall	Altres		Clau de ferro					1	1			No
1999	2023	000	Vidre	Altres		Indeterminada					2	2			No
1999	2023	000	Ceràmica	Fina	t.s.h.	Indeterminada					1	1	+50+300		No
1999	2023	000	Ceràmica	Comuna	Engalba marró	Indeterminada			1		1	1	+100+300		No
1999	2023	000	Ceràmica	Comuna	Africana cuina	ABTW Indeterminada					3	3	+80+420		No
1999	2023	000	Ceràmica	Comuna	Comuna Oxidada	Indeterminada			1		1	2			No
1999	2023	000	Ceràmica	Comuna	Comuna Reduïda	Indeterminada					4	4			No
1999	2023	000	Ceràmica	M. Constructiu	Tègula	Tègula					1	1			No
1999	2023	000	Ceràmica	Transport	Àmfora africana	Indeterminada					1	1	+180+700		No
1999	2023	000	Ceràmica	Transport	Àmfora tarraconense	Indeterminada					1	1	-50+100		No
1999	2023	000	Ceràmica	Transport	Àmfora bètica	Indeterminada					1	1	-50+500		No
1999	2023	001+	Ceràmica	Fina	t.s.h.	Indeterminada			1		1	1	+50+300		Si
1999	2023	003	Ceràmica	Comuna	Ibèrica pintada	Indeterminada					1	1	-300+25		Si
1999	2023	004	Ceràmica	Fina	t.s.a. D	Hayes 61B-var.2	1				1	1	+425+450	Bonifay 1998:74-75;	Si
1999	2023	005	Ceràmica	Cuina	Africana cuina	ABTW Hayes 23B	1				1	1	+150+420		Si
1999	2023	006	Ceràmica	Cuina	Africana cuina	ABTW Hayes 196			1		1	1	+100+420	Atlante I:212.	Si
1999	2023	007	Ceràmica	Cuina	Africana cuina	ABTW Hayes 196			1		1	1	+100+420		Si
1999	2023	008	Ceràmica	Comuna	Comuna Reduïda	Gerra	1				1	1			Si
1999	2023	009	Ceràmica	Transport	Àmfora Suditàlica	Dressel 16 - àmfora			1		1	1	-25+50		Si



<u>Any</u>	<u>U.E.</u>	<u>Inv.</u>	<u>Matèria</u>	<u>Tipus</u>	<u>Classe</u>	<u>Forma</u>	<u>Vor</u>	<u>Coll</u>	<u>Nan</u>	<u>Fon</u>	<u>Inf</u>	<u>Total</u>	<u>Cronologia forma</u>	<u>Bibliografia</u>	<u>Dib.</u>
1999	2039	000	Mat. Orgànica	Fauna	Restes malacològics						1	1			No
1999	2039	000	Mat. Orgànica	Fauna	Ossos						14	14			No
1999	2039	000	Vidre	Altres		Indeterminada					3	3			No
1999	2039	000	Ceràmica	Fina	t.s.h.	Indeterminada					3	3	+50+300		No
1999	2039	000	Ceràmica	Cuina	Africana cuina	ABTW Indeterminada					2	2	+80+420		No
1999	2039	000	Ceràmica	Comuna	Engalba	Indeterminada					1	1			No
1999	2039	000	Ceràmica	Comuna	Comuna Oxidada	Indeterminada					8	8			No
1999	2039	000	Ceràmica	Comuna	Comuna Reduida	Indeterminada					1	1			No
1999	2039	000	Ceràmica	Comuna	Comuna Reduida a mà	Indeterminada					4	4			No
1999	2039	000	Ceràmica	Transport	Àmfora tarraconense	Indeterminada					2	2	-50+100		No
1999	2039	000	Ceràmica	Transport	Àmfora africana	Indeterminada					2	2	+180+700		No
1999	2039	000	Ceràmica	Transport	Àmfora ibèrica	Indeterminada					1	1	-600-1		No
1999	2039	000	Ceràmica	Transport	Àmfora indeterminada	Indeterminada					6	6			No
1999	2039	000	Estuc	M. Constructiu	Opus Signinum	Indeterminada					1	1			No
1999	2039	001	Vidre	Altres		Copa					1	1			Si
1999	2039	002	Ceràmica	Fina	t.s.h.	Dragendorff 15/17	1				1		+50+70		Si
1999	2039	003	Ceràmica	Fina	t.s.h.	Dragendorff 8	1				1		+50+300	Atlante II:145; Lám.	Si
1999	2039	004	Ceràmica	Cuina	Africana cuina	ABTW Hayes 23B	1				1		+150+420		Si
1999	2039	005	Ceràmica	Transport	Àmfora ibèrica	A.ibe. bd4d	1				1		-550-1	Lat. 6: 52	Si
1999	2039	006	Ceràmica	Transport	Àmfora africana	Indeterminada	1				1		+180+700		Si
1999	2039	007	Ceràmica	Transport	Àmfora	Tapadora recortada					1	1			No

<u>Any</u>	<u>U.E.</u>	<u>Inv.</u>	<u>Matèria</u>	<u>Tipus</u>	<u>Classe</u>	<u>Forma</u>	<u>Vor Coll</u>	<u>Nan</u>	<u>Fon</u>	<u>Inf</u>	<u>Total</u>	<u>Cronologia</u>	<u>forma</u>	<u>Bibliografia</u>	<u>Dib.</u>
1999	2046	000	Mat. Orgànica	Fauna	Ossos					72	72				No
1999	2046	000	Metall	Altres		Ferro				6	6				No
1999	2046	000	Metall	Altres		Clau de ferro				6	6				No
1999	2046	000	Vidre	Altres		Indeterminada				6	6				No
1999	2046	000	Vidre	M. Constructiu		Finestra				1	1				No
1999	2046	000	Ceràmica	M. Constructiu	Imbrex	Imbrex				10	10				No
1999	2046	000	Pedra	Altres		Pedra volcànica				2	2				No
1999	2046	000	Pedra	M. Constructiu		Pedra calcària				1	1				No
1999	2046	000	Estuc	M. Constructiu						1	1				No
1999	2046	000	Pedra	Altres		Morter?				1	1				No
1999	2046	000	Ceràmica	Fina	Campaniana A	Indeterminada				1	1	-220-100			No
1999	2046	000	Ceràmica	Fina	Campaniana tipus B	Indeterminada				1	1	-100-50			No
1999	2046	000	Ceràmica	Fina	t.s.g.	Indeterminada				2	2	-15+170			No
1999	2046	000	Ceràmica	Fina	t.s.h.	Indeterminada				4	4	+50+300			No
1999	2046	000	Ceràmica	Fina	t.s.h.	Indeterminada				4	4	+50+300			No
1999	2046	000	Ceràmica	Fina	Imitació t.s.h.	Indeterminada				1	1	+50+300			No
1999	2046	000	Ceràmica	Fina	t.s.a. D	Indeterminada				1	1	+300+700			No
1999	2046	000	Ceràmica	Fina	t.s. paleocristiana-gris	Indeterminada				1	1	+370+500			No
1999	2046	000	Ceràmica	Cuina	Africana cuina	ABTW Indeterminada				5	5	+80+420			No
1999	2046	000	Ceràmica	Cuina	Africana cuina	Hayes 196 ABTW		1			1	+150+420			No
1999	2046	000	Ceràmica	Comuna	Comuna Reduida	Indeterminada				1	1				No
1999	2046	000	Ceràmica	Comuna	Comuna Reduida torneta	Indeterminada				7	7				No
1999	2046	000	Ceràmica	Comuna	Engalba roja	Indeterminada				1	1				No
1999	2046	000	Ceràmica	Comuna	Engalba blanca	Indeterminada		1		9	10	-150-15			No
1999	2046	000	Ceràmica	Comuna	Comuna Oxidada	Indeterminada				22	22				No
1999	2046	000	Ceràmica	Comuna	Comuna Oxidada	Gerra estriada				4	1				No
1999	2046	000	Ceràmica	Transport	Àmfora africana	Indeterminada				10	10	+180+700			No
1999	2046	000	Ceràmica	Transport	Àmfora tarraconense	Indeterminada				11	11	-50+100			No
1999	2046	000	Ceràmica	Transport	Àmfora indeterminada	Indeterminada				5	5				No
1999	2046	000	Ceràmica	Transport	Àmfora ibèrica	Indeterminada				3	3	-600-1			No

<u>Any</u>	<u>U.E.</u>	<u>Inv.</u>	<u>Matèria</u>	<u>Tipus</u>	<u>Classe</u>	<u>Forma</u>	<u>Vor</u>	<u>Coll</u>	<u>Nan</u>	<u>Fon</u>	<u>Inf</u>	<u>Total</u>	<u>Cronologia forma</u>	<u>Bibliografia</u>	<u>Dib.</u>
1999	2046	001	Vidre	Altres		Ampolla	1					1			Si
1999	2046	002	Ceràmica	Fina	t.s.h.	Dragendorff 37	1					1	+75+300		Si
1999	2046	003	Ceràmica	Fina	t.s.h.	Indeterminada	1					1	+50+300		No
1999	2046	004	Ceràmica	Fina	t.s.h.	Indeterminada	1					1	+50+300		No
1999	2046	005	Ceràmica	Fina	t.s.h.	Indeterminada					1	1	+50+300		Si
1999	2046	006	Ceràmica	Cuina	Africana cuina	ABTW Hayes 196A	1					1	+150+420	Atlante I:214; Làm. CV,6.	Si
1999	2046	007	Ceràmica	Cuina	Africana cuina	ABTW Ostia I.fig.264	1					1	+200+420	Atlante I:214; Làm. CV,7.	Si
1999	2046	008	Ceràmica	Cuina	Africana cuina t.s.a. A	Ostia I.fig.18	1					1	+200+250	Atlante I:212; Làm.	Si
1999	2046	009	Ceràmica	Cuina	Africana cuina	ABTW Hayes 197	1					1	+100+420		Si
1999	2046	010	Ceràmica	Cuina	Africana cuina	ABTW Hayes 23B	1					1	+150+420		Si
1999	2046	011	Ceràmica	Comuna	Comuna Reduida	Bol	1					1			Si
1999	2046	012	Ceràmica	Comuna	Comuna Reduida	Olla	1					1			Si
1999	2046	013	Ceràmica	Comuna	Comuna Reduida	Olla	1					1			Si
1999	2046	014	Ceràmica	Comuna	Comuna Reduida	Olla	1					1			Si
1999	2046	015	Ceràmica	Comuna	Comuna Reduida	Olla	1					1			Si
1999	2046	016	Ceràmica	Fina	t.s. paleocristiana-gris	Indeterminada				1		1	+370+500		Si
1999	2046	017	Ceràmica	Transport	Àmfora bètica	Dressel 23-Keay 13C-D	1					1	+450+500	Remolà 2000:180;	Si
1999	2046	018	Ceràmica	Transport	Àmfora oriental	Pivot				1		1			Si
1999	2046	019	Ceràmica	Comuna	Tègula	Tapadora tallada						1			No
1999	2046	020	Ceràmica	Comuna	Tègula	Tapadora tallada						1			No

<u>Any</u>	<u>U.E.</u>	<u>Inv.</u>	<u>Matèria</u>	<u>Tipus</u>	<u>Classe</u>	<u>Forma</u>	<u>Vor Coll</u>	<u>Nan</u>	<u>Fon</u>	<u>Inf</u>	<u>Total</u>	<u>Cronologia forma</u>	<u>Bibliografia</u>	<u>Dib.</u>
1999	2049	000	Metall	Altres		Clau de ferro				1	3			No
1999	2049	000	Mat. Orgànica	Fauna	Ossos					4	4			No
1999	2049	000	Mat. Orgànica	Fauna	Restes malacològics					1	1			No
1999	2049	000	Vidre	Altres		Bol petit	1				1			No
1999	2049	000	Pedra	Altres		Moli de pedra volcànica				7	1			No
1999	2049	000	Ceràmica	Fina	t.s.h.	Indeterminada			1		1	+50+300		No
1999	2049	000	Ceràmica	Cuina	Africana cuina	Hayes 197 ABTW				1	1	+100+420		No
1999	2049	000	Ceràmica	Cuina	Africana cuina	Hayes 196 ABTW				1	1	+150+420		No
1999	2049	000	Ceràmica	Fina	t.s. paleocristiana-gris	Indeterminada				1	1	+370+500		No
1999	2049	000	Ceràmica	Comuna	Comuna Oxidada	Indeterminada				8	8			No
1999	2049	000	Ceràmica	Comuna	Comuna Reduïda a mà	Indeterminada				4	4			No
1999	2049	000	Ceràmica	Comuna	Comuna Reduïda torneta	Indeterminada				3	3			No
1999	2049	000	Ceràmica	Transport	Àmfora africana	Indeterminada		1		2	3	+180+700		No
1999	2049	000	Ceràmica	Transport	Àmfora bètica	Indeterminada				1	1	-50+500		No
1999	2049	000	Ceràmica	Transport	Àmfora bètica	Indeterminada				4	4	-20+200		No
1999	2049	001	Ceràmica	Cuina	Africana cuina	ABTW Hayes 196A	1				1	+150+420		Si
1999	2049	002	Ceràmica	Comuna	Engalba roja	Bol	1				1			Si
1999	2049	003	Ceràmica	Comuna	Comuna Reduïda	Olla	1				1			Si

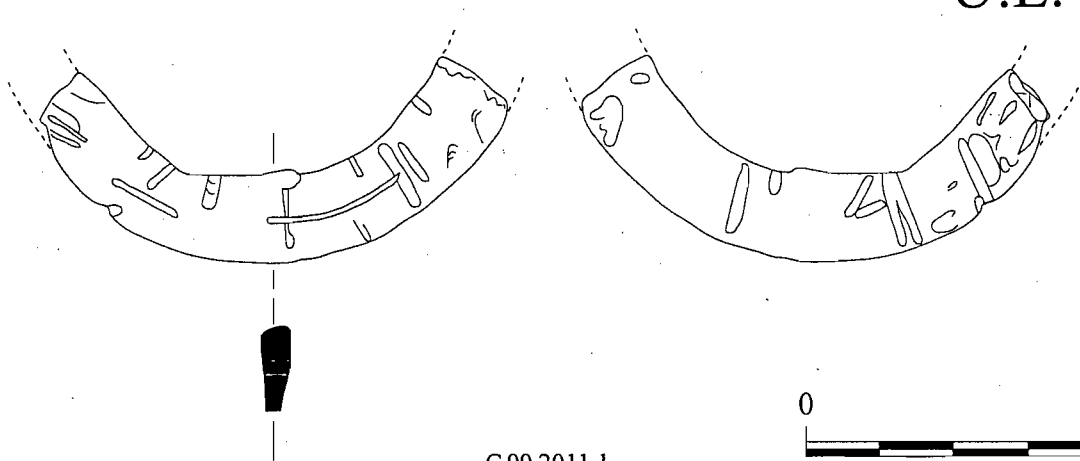
<u>Any</u>	<u>U.E.</u>	<u>Inv.</u>	<u>Matèria</u>	<u>Tipus</u>	<u>Classe</u>	<u>Forma</u>	<u>Vor Coll</u>	<u>Nan</u>	<u>Fon</u>	<u>Inf</u>	<u>Total</u>	<u>Cronologia forma</u>	<u>Bibliografia</u>	<u>Dib.</u>
1999	2056	000	Mat. Orgànica	Fauna	Ossos					4	4			No
1999	2056	000	Ceràmica	Fina	t.s.h.	Indeterminada				2	2	+50+300		No
1999	2056	000	Ceràmica	Cuina	Africana cuina	ABTW Indeterminada				2	2	+80+420		No
1999	2056	000	Ceràmica	Cuina	Africana cuina	Hayes 197 ABTW				1	1	+100+420		No
1999	2056	000	Ceràmica	Comuna	Ibèrica gris	Indeterminada				1	1			No
1999	2056	000	Ceràmica	Comuna	Comuna Reduida	Indeterminada				2	2			No
1999	2056	000	Ceràmica	Comuna	Comuna Oxidada	Indeterminada				6	6			No
1999	2056	001	Ceràmica	Comuna	Africana cuina	ABTW Hayes 181	1				1	+100+420	Atlante I: 215.	Si
1999	2056	002	Ceràmica	Fina	Campaniana A	Lamboglia 5	1				1	-175-50	Lat.6: 147	Si
1999	2056	003	Ceràmica	Comuna	Engalba blanca	Gerra Nolla 5	1				1	-150-30	Lat.6: 157	Si
1999	2056	004	Ceràmica	Comuna	Comuna Reduida a mà	Tapadora	2				1			Si

<u>Any</u>	<u>U.E.</u>	<u>Inv.</u>	<u>Matèria</u>	<u>Tipus</u>	<u>Classe</u>	<u>Forma</u>	<u>Vor</u>	<u>Coll</u>	<u>Nan</u>	<u>Fon</u>	<u>Inf</u>	<u>Total</u>	<u>Cronologia</u>	<u>forma</u>	<u>Bibliografia</u>	<u>Dib.</u>
1999	2082	000	Mat. Orgànica	Fauna	Ossos						14	14				No
1999	2082	000	Ceràmica	Fina	t.s.g.	Indeterminada					2	2	-15+170			No
1999	2082	000	Ceràmica	Fina	t.s.h.	Indeterminada			1	5	6		+50+300			No
1999	2082	000	Ceràmica	Fina	t.s.h.	Indeterminada				1	1		+50+300			No
1999	2082	000	Ceràmica	Fina	Imitació t.s.h.	Indeterminada				1	1		+50+300			No
1999	2082	000	Ceràmica	Cuina	Africana cuina	Hayes 23/197 ABTW					3	3	+80+420			No
1999	2082	000	Ceràmica	Comuna	Comuna Oxidada	Indeterminada					3	3				No
1999	2082	000	Ceràmica	Comuna	Engalba blanca	Indeterminada					2	2	-150-15			No
1999	2082	000	Ceràmica	Comuna	Engalba roja	Indeterminada					2	2				No
1999	2082	000	Ceràmica	Comuna	Comuna Oxidada	Indeterminada					11	11				No
1999	2082	000	Ceràmica	Comuna	Comuna Reduida a mà	Indeterminada					3	3				No
1999	2082	000	Ceràmica	Comuna	Comuna Reduida	Indeterminada					2	2				No
1999	2082	001	Metall	Altres		Strigilis de bronze	1					1				Si
1999	2082	002	Ceràmica	Fina	t.s.h.	Indeterminada	1					1	+50+300			No
1999	2082	003	Ceràmica	Fina	t.s.h.	Dragendorff 18	1					1	+50+200	Atlante II:149.		Si
1999	2082	004	Ceràmica	Cuina	Africana cuina	ABTW Hayes 23A	1					1	+100+420			Si
1999	2082	005	Ceràmica	Cuina	Africana cuina	ABTW Hayes 23B	1					1	+150+420			Si
1999	2082	006	Ceràmica	Cuina	Africana cuina	ABTW Hayes 23A	1					1	+100+420			Si
1999	2082	007	Ceràmica	Cuina	Africana cuina	ABTW Hayes 23A	1					1	+100+420			No
1999	2082	008	Ceràmica	Cuina	Africana cuina	ABTW Hayes 23A	1					1	+100+420			Si
1999	2082	009	Ceràmica	Comuna	Comuna Oxidada	Gerra	1					1				Si
1999	2082	010	Ceràmica	Comuna	Comuna Oxidada	Gerra	1					1				Si

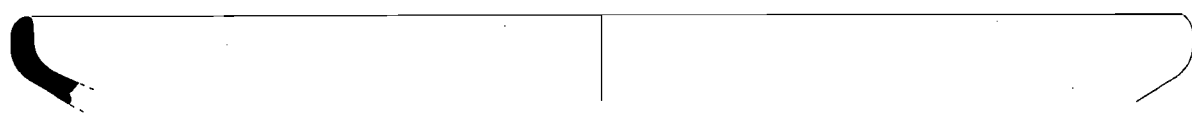
<u>Any</u>	<u>U.E.</u>	<u>Inv.</u>	<u>Matèria</u>	<u>Tipus</u>	<u>Classe</u>	<u>Forma</u>	<u>Vor</u>	<u>Coll</u>	<u>Nan</u>	<u>Fon</u>	<u>Inf</u>	<u>Total</u>	<u>Cronologia</u>	<u>forma</u>	<u>Bibliografia</u>	<u>Dib.</u>
1999	2101	000	Ceràmica	Comuna	Engalba roja	ERG Gerra				2	1		+10+300			No

**4.2. Ilustraciones de los materiales del Período IV-Fase B [UU.EE. 2011, 2012, 2018, 2023, 2039, 2046, 2049, 2056 y 2082].**

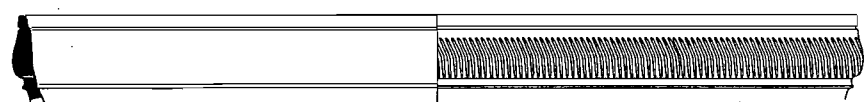




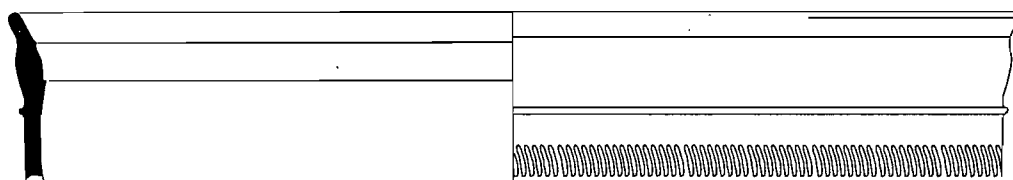
G.99.2011.1




G.99.2011.2




G.99.2011.3



G.99.2011.4




G.99.2011.5

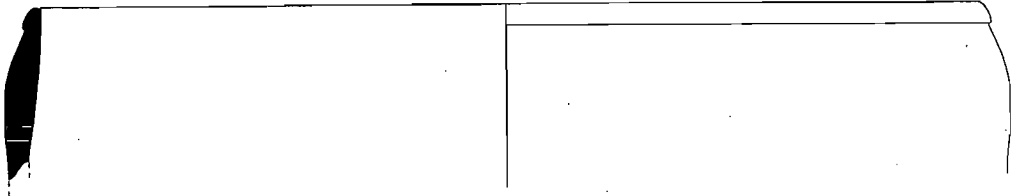


G.99.2011.6

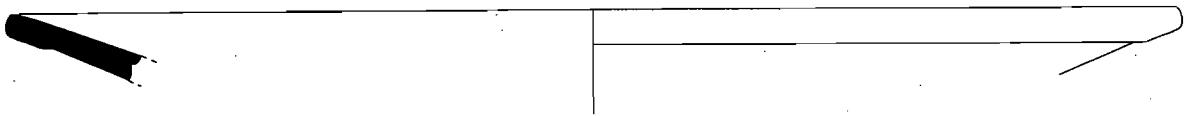




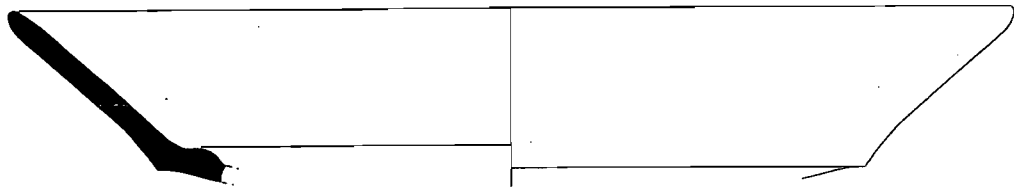
G.99.2011.7




G.99.2011.8




G.99.2011.9



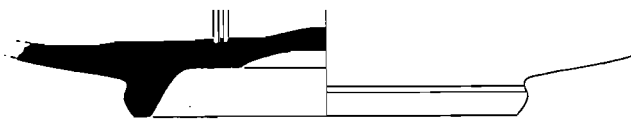
G.99.2011.10



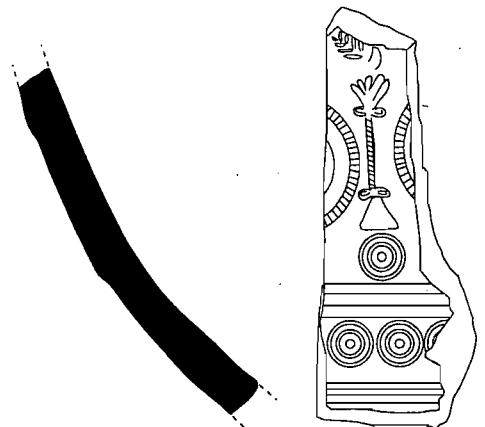
G.99.2011.11



G.99.2011.12

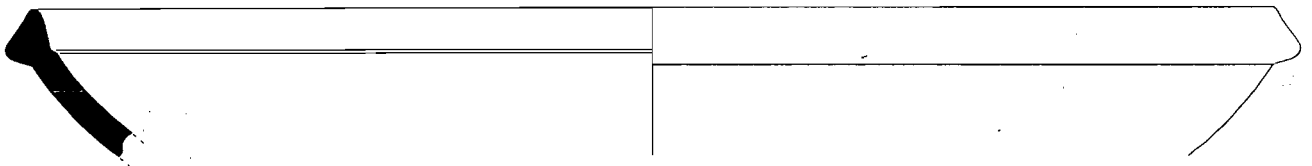


G.99.2011.13

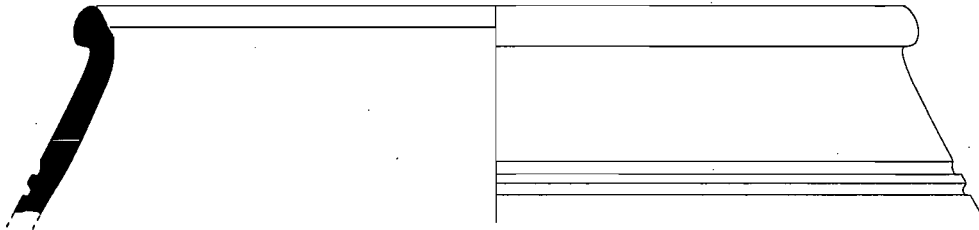


G.99.2011.14


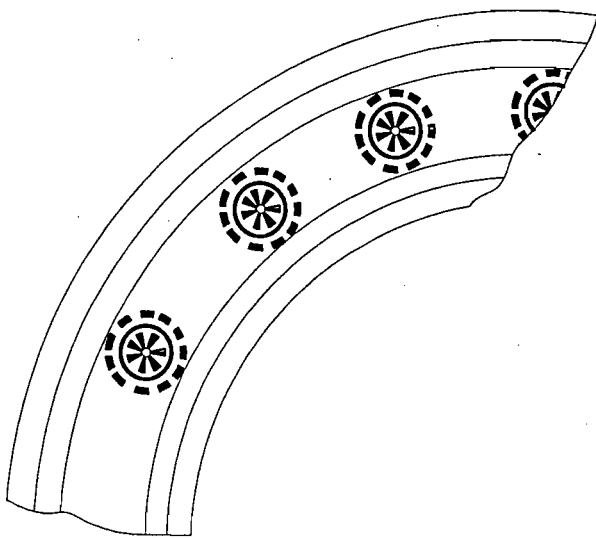




G.99.2011.15

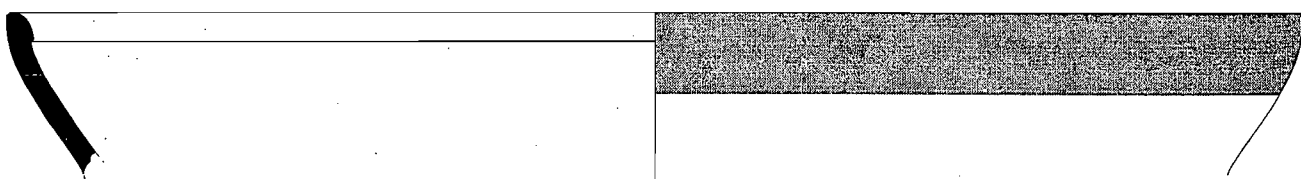


G.99.2011.16




G.99.2011.17

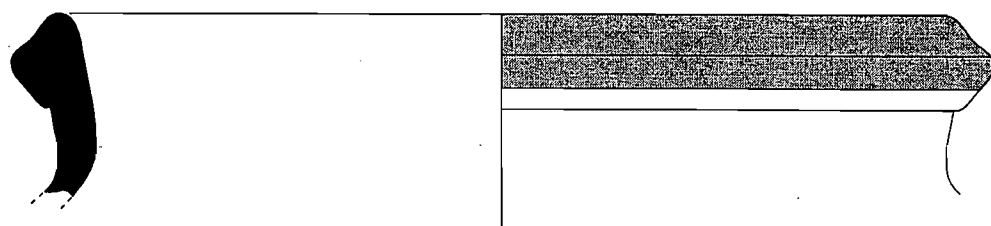





G.99.2011.18



G.99.2011.19




G.99.2011.20

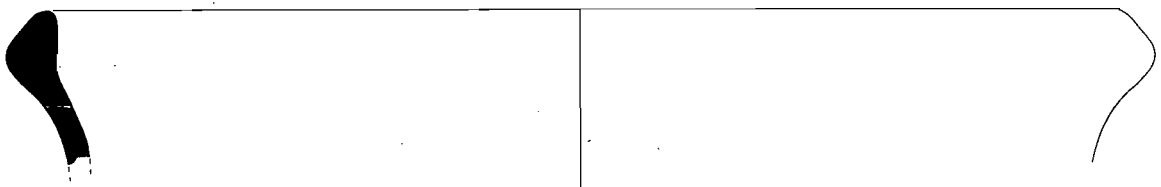


G.99.2011.21

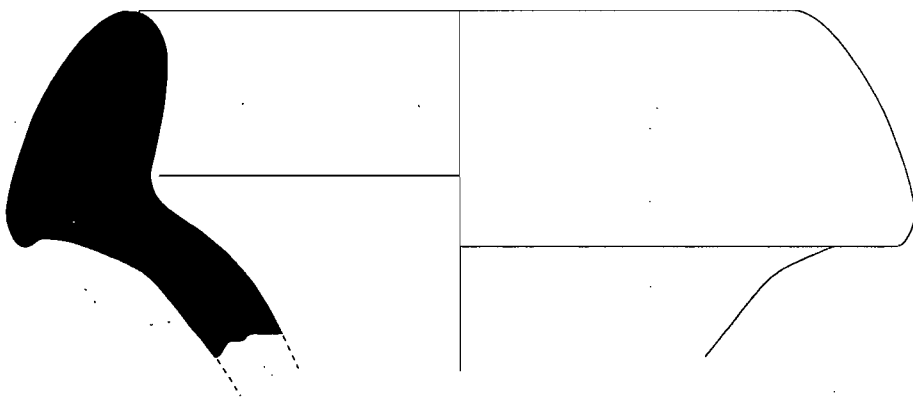




G.99.2011.22



G.99.2011.23

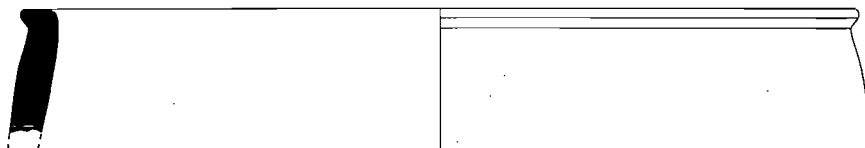


G.99.2011.24

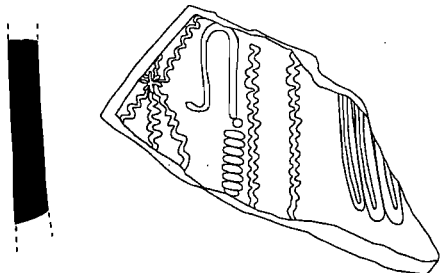





G.99.2012.1



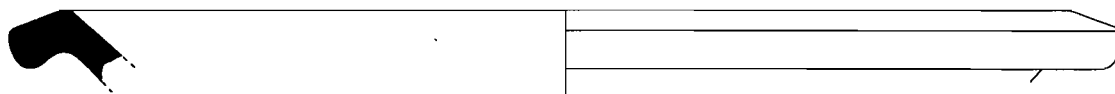
G.99.2012.2



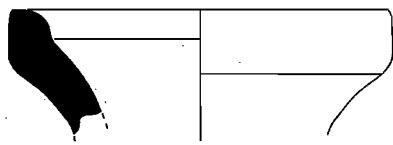
G.99.2012.3



G.99.2012.5



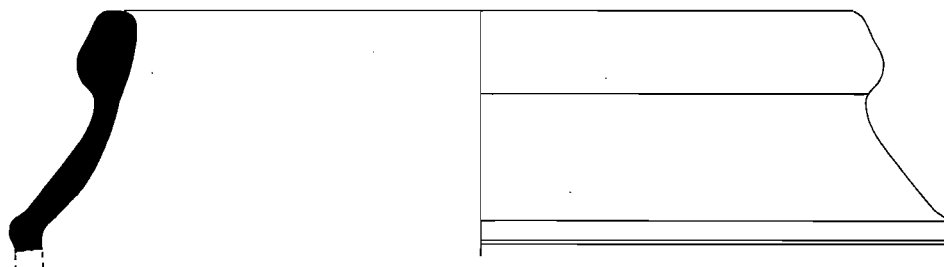
G.99.2012.6



G.99.2012.7



G.99.2012.8

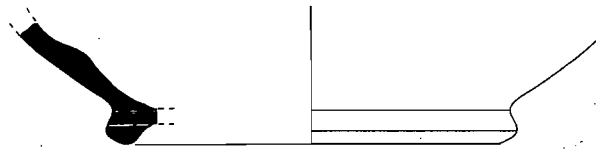


G.99.2012.9

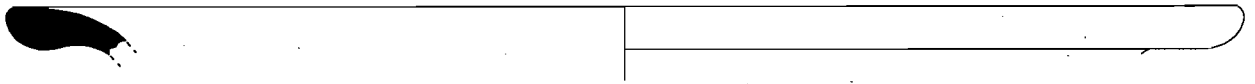





G.99.2012.10




G.99.2012.11



G.99.2012.12

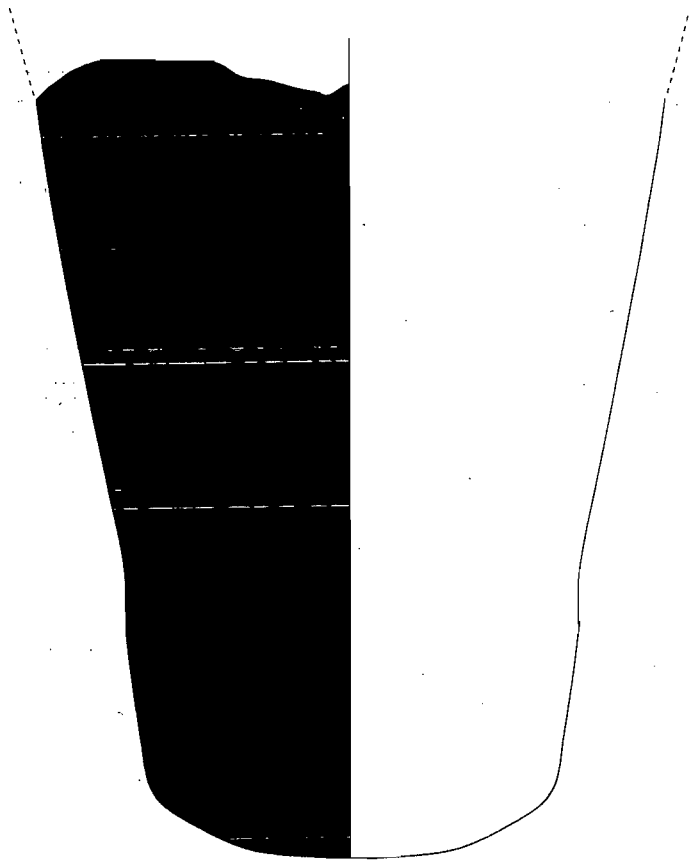


G.99.2012.13




G.99.2012.14





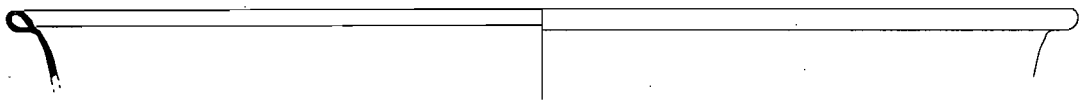
G.99.2012.15



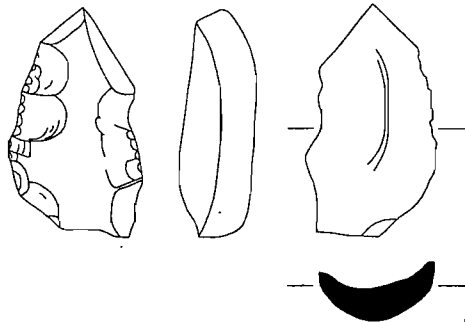
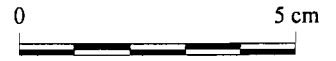
G.99.2012.16



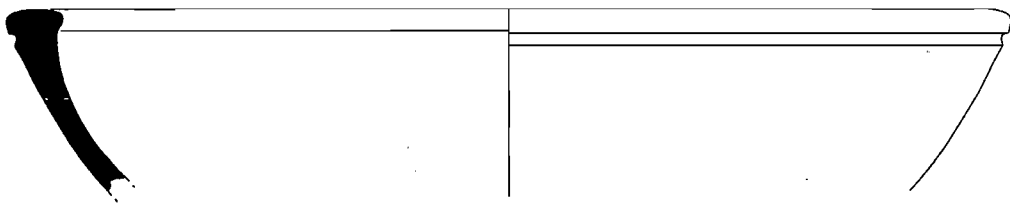




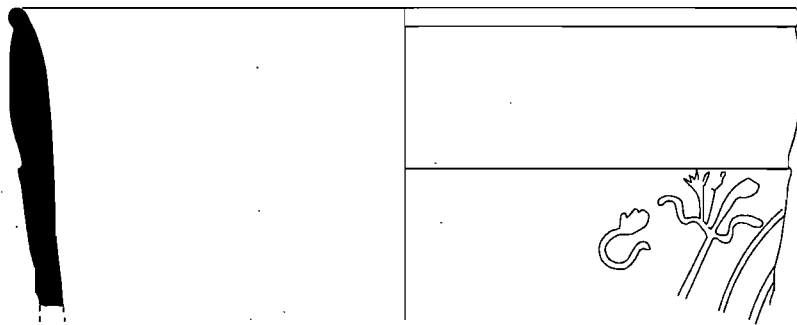
G.99.2018.1




G.99.2018.2



G.99.2018.3

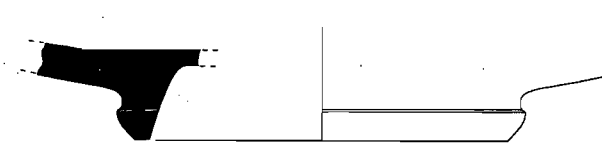


G.99.2018.4

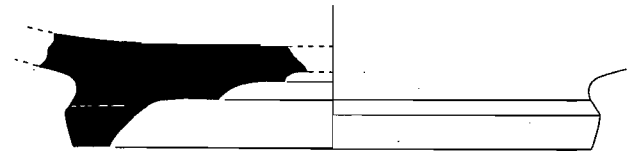


G.99.2018.5

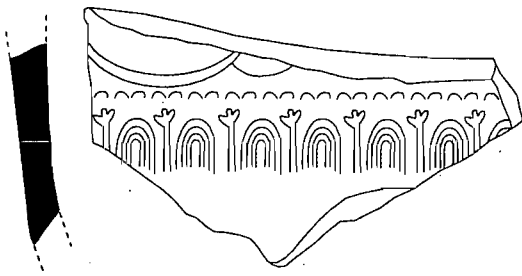




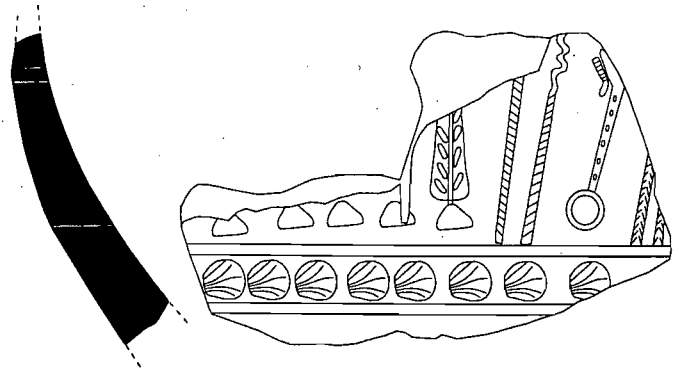
G.99.2018.6



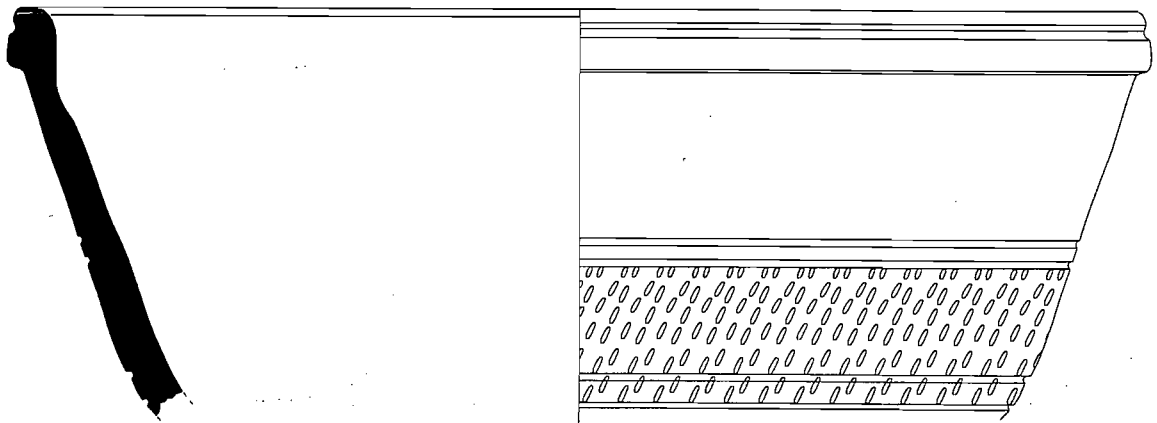
G.99.2018.7




G.99.2018.8



G.99.2018.10




G.99.2018.11

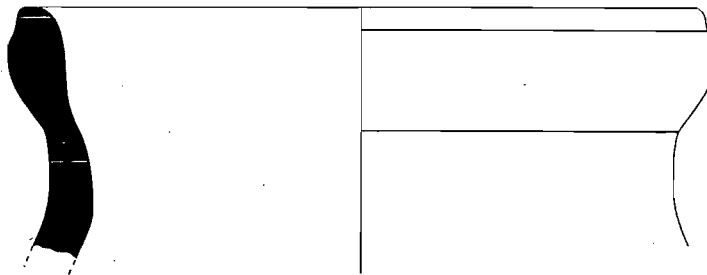


G.99.2018.12

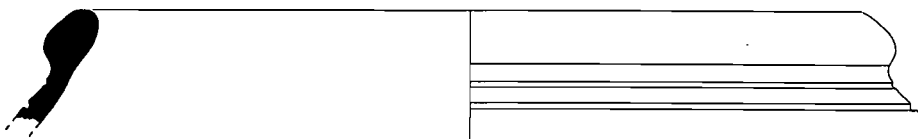





G.99.2018.13



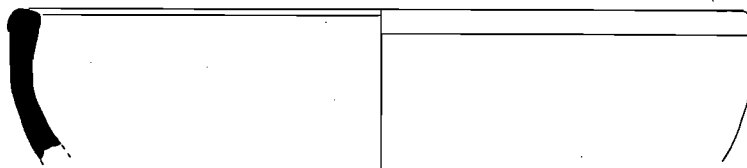
G.99.2018.14



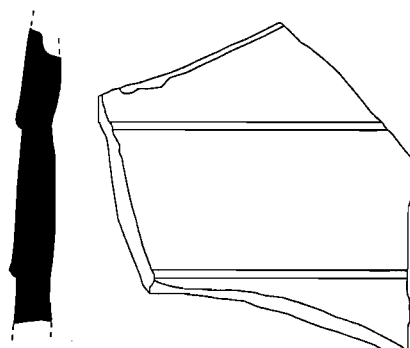
G.99.2018.15



G.99.2018.16

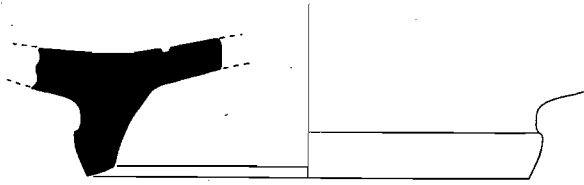


G.99.2018.17

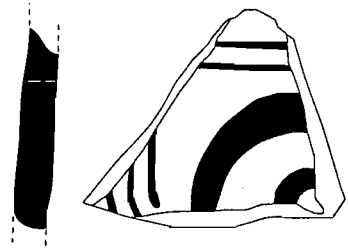


G.99.2018.18

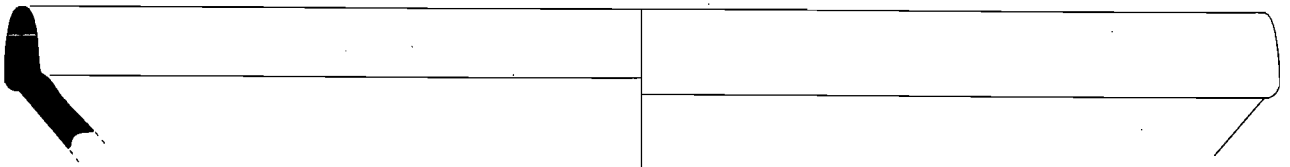





G.99.2023.1+2



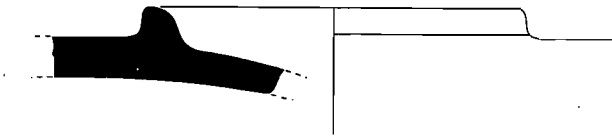
G.99.2023.3



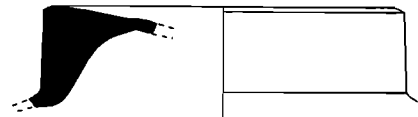
G.99.2023.4




G.99.2023.5



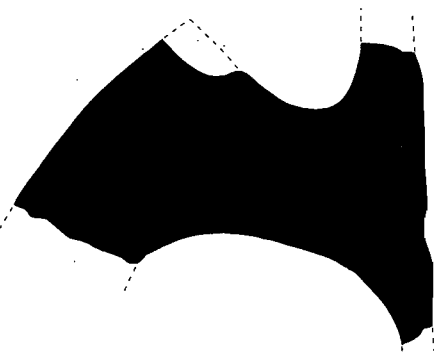
G.99.2023.6



G.99.2023.7

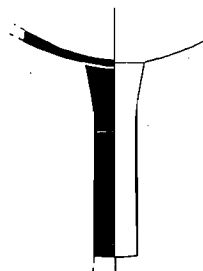


G.99.2023.8

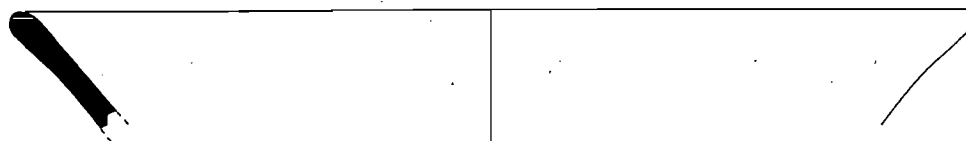


G.99.2023.9







G.99.2039.1



G.99.2039.2




G.99.2039.3



G.99.2039.4

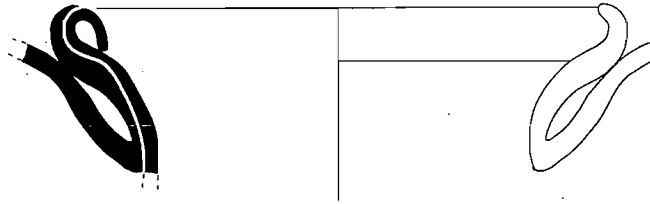


G.99.2039.5

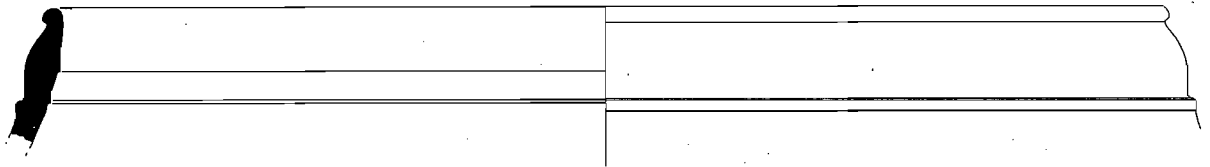
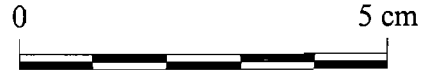


G.99.2039.6

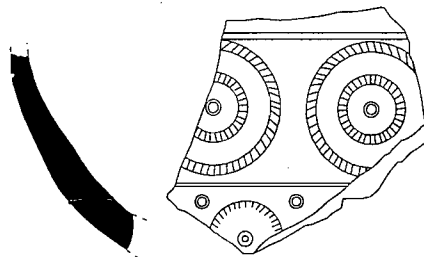




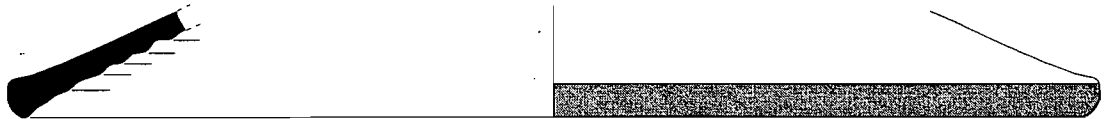
G.99.2046.1



G.99.2046.2



G.99.2046.5



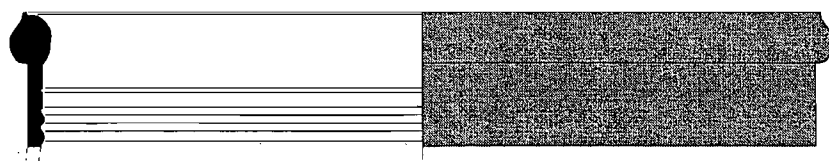
G.99.2046.6



G.99.2046.7




G.99.2046.8

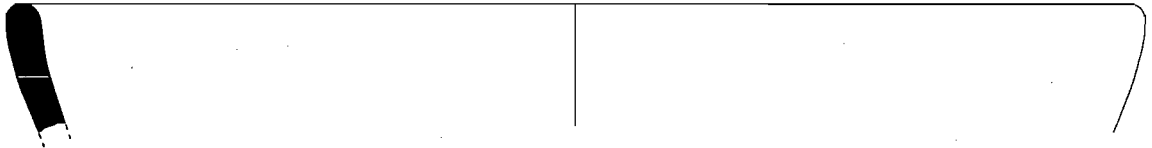


G.99.2046.9

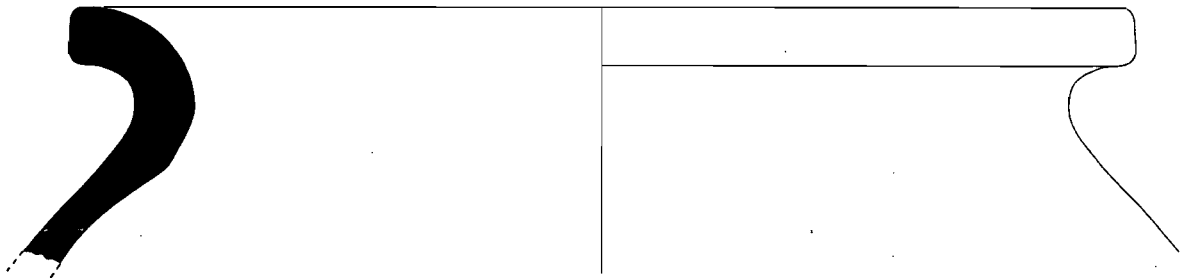




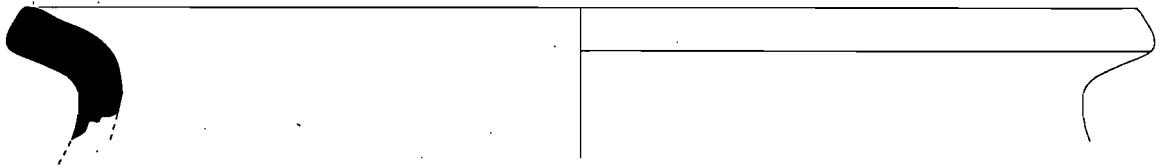
G.99.2046.10



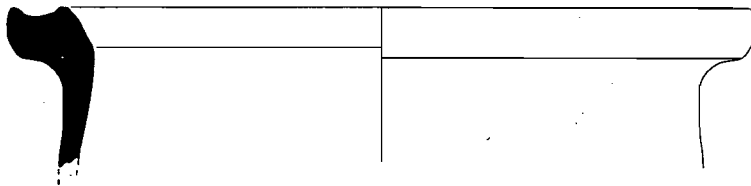
G.99.2046.11



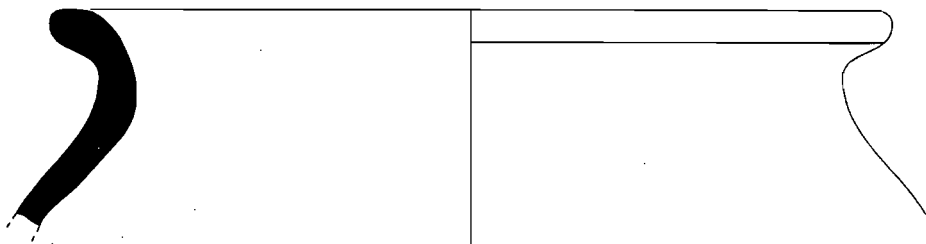
G.99.2046.12



G.99.2046.13

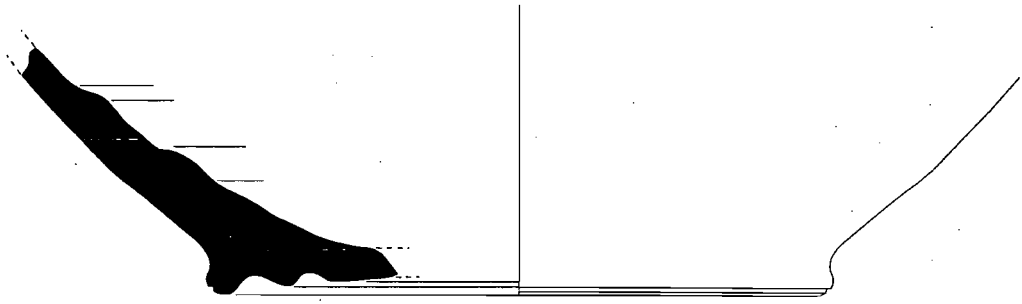


G.99.2046.14

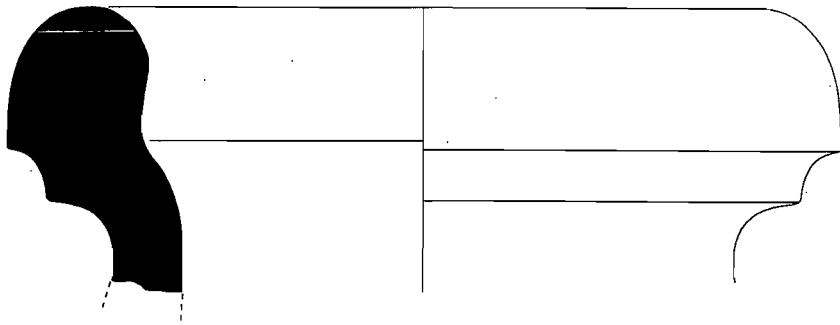


G.99.2046.15

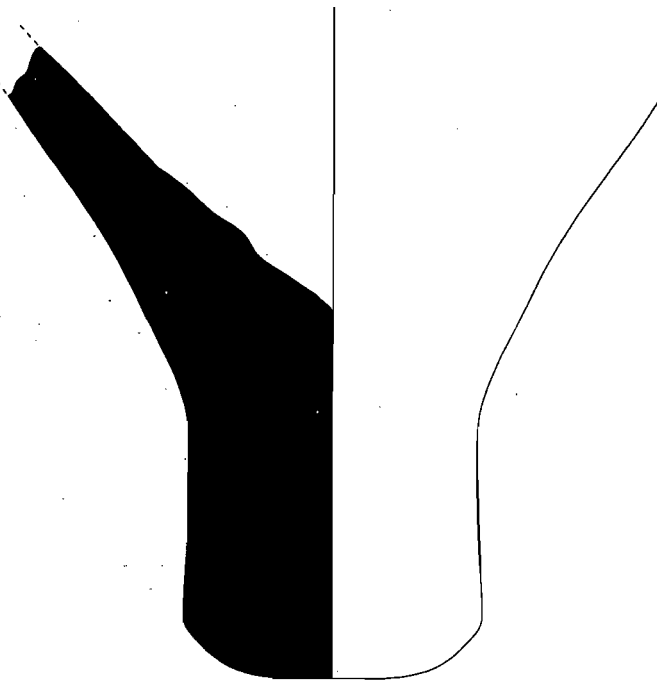




G.99.2046.16



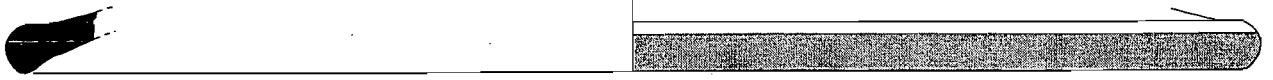
G.99.2046.17



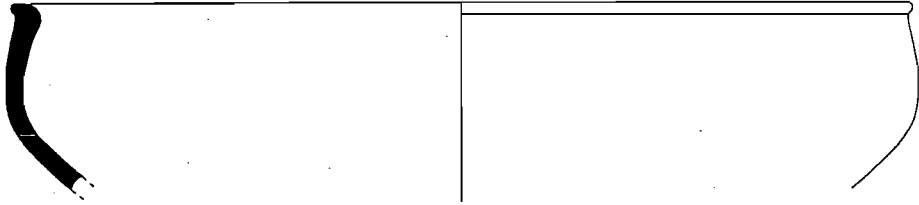
G.99.2046.18



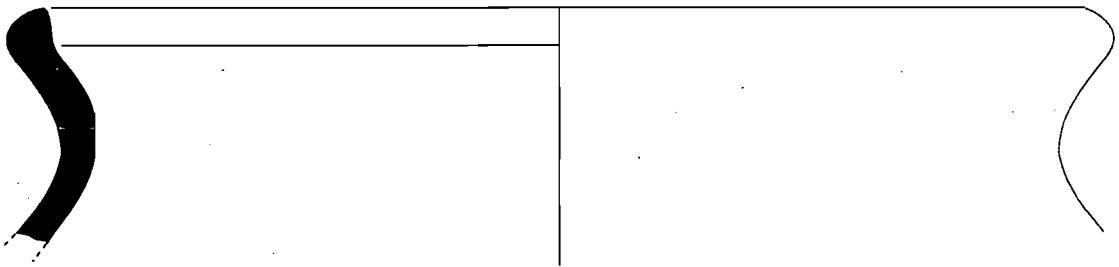




G.99.2049.1



G.99.2049.2



G.99.2049.3

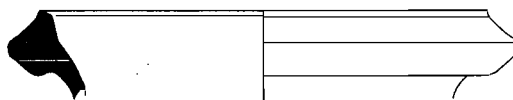




G.99.2056.1



G.99.2056.2




G.99.2056.3

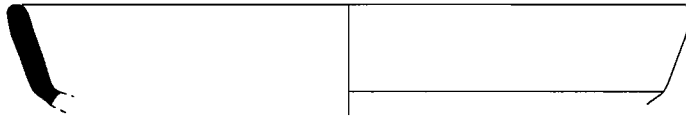


G.99.2056.4







G.99.2082.1




G.99.2082.3




G.99.2082.4




G.99.2082.5



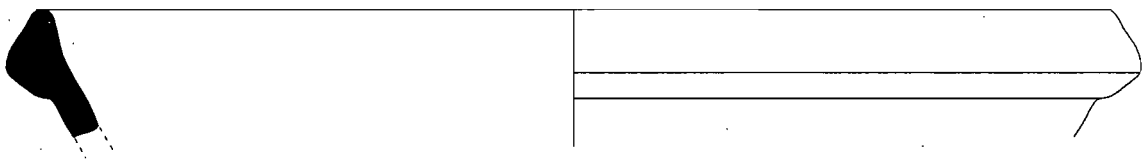
G.99.2082.6



G.99.2082.8



G.99.2082.9



G.99.2082.10



**4.3. Inventario de materiales del Período IV-Fase A [UU.EE. 2019, 2020, 2034, 2041, 2054, 2057, 2058, 2059, 2065, 2067, 2071, 2072, 2073, 2076, 2077, 2078, 2079, 2080, 2083, 2093, 2097, 2099, 2100, 2108, 2111 y 2156].**

<u>Any</u>	<u>U.E.</u>	<u>Inv.</u>	<u>Matèria</u>	<u>Típus</u>	<u>Classe</u>	<u>Forma</u>	<u>Vor Coll</u>	<u>Nan</u>	<u>Fon</u>	<u>Inf</u>	<u>Total</u>	<u>Cronologia forma</u>	<u>Bibliografia</u>	<u>Dib.</u>
1999	2019	000	Mat. Orgànica	Fauna	Ossos						191 191			No
1999	2019	000	Metall	Altres		Clau de ferro			4	4				No
1999	2019	000	Metall	Altres		Ferro			2	2				No
1999	2019	000	Metall	Altres		Ganxo de ferro			1	1				No
1999	2019	000	Vidre	Altres		Indeterminada			12	12				No
1999	2019	000	Vidre	Altres		Pasta vítreia			2	2				No
1999	2019	000	Vidre	M. Constructiu		Finestra			1	1				No
1999	2019	000	Ceràmica	M. Constructiu	Imbrex	Imbrex			18	18				No
1999	2019	000	Ceràmica	M. Constructiu	Tègula	Tègula			12	12				No
1999	2019	000	Ceràmica	Cuina	Africana cuina	ABTW Indeterminada			11	11	+80+420			No
1999	2019	000	Ceràmica	Comuna	Comuna Oxidada	Indeterminada		1	79	80				No
1999	2019	000	Ceràmica	Comuna	Comuna Oxidada	Gerra		1		1				No
1999	2019	000	Ceràmica	Fina	t.s.h.	Indeterminada			4	4	+50+300			No
1999	2019	000	Ceràmica	Comuna	Engalba roja	ERG Indeterminada		2	2	4	+10+300			No
1999	2019	000	Ceràmica	Comuna	Engalba roja	Indeterminada			15	15				No
1999	2019	000	Ceràmica	Comuna	Engalba roja	Indeterminada			7	7				No
1999	2019	000	Ceràmica	Comuna	Comuna Reduida torneta	Indeterminada			12	12				No
1999	2019	000	Ceràmica	Comuna	Comuna Reduida	Indeterminada			1	1				No
1999	2019	000	Ceràmica	Transport	Àmfora indeterminada	Indeterminada			34	34				No
1999	2019	000	Ceràmica	Transport	Àmfora ibèrica	Indeterminada			1	1	-600-1			No
1999	2019	000	Ceràmica	Transport	Àmfora siro-xipriota	LRA 1			3	3	+400+600			No
1999	2019	000	Ceràmica	Transport	Àmfora tarraconense	Indeterminada			3	3	-50+100			No
1999	2019	000	Ceràmica	Transport	Àmfora bètica	Indeterminada			9	9	-50+500			No
1999	2019	000	Ceràmica	Transport	Àmfora itàlica	Indeterminada			5	5	-350+250			No
1999	2019	000	Ceràmica	M. Constructiu	Imbrex	Imbrex			2	2				No
1999	2019	000	Ceràmica	Fina	Paret fina	Indeterminada			1	1	-130+100			No

<u>Any</u>	<u>U.E.</u>	<u>Inv.</u>	<u>Matèria</u>	<u>Tipus</u>	<u>Classe</u>	<u>Forma</u>	<u>Vor</u>	<u>Coll</u>	<u>Nan</u>	<u>Fon</u>	<u>Inf</u>	<u>Total</u>	<u>Cronologia forma</u>	<u>Bibliografia</u>	<u>Dib.</u>
1999	2019	000	Ceràmica	Cuina	Roig Pompeia	Indeterminada				1		1	-200+300		No
1999	2019	000	Ceràmica	Fina	t.s. paleocristiana-gris	Indeterminada					1	1	+380+500		No
1999	2019	000	Ceràmica	Cuina	Africana cuina	ABTW Indeterminada					12	12	+80+420		No
1999	2019	000	Ceràmica	Comuna	Comuna Reduida	Indeterminada					2	2			No
1999	2019	000	Ceràmica	Comuna	Comuna Oxidada	Indeterminada				1	17	18			No
1999	2019	000	Ceràmica	Comuna	Engalba roja	ERG Indeterminada					5	5	+10+300		No
1999	2019	000	Ceràmica	Comuna	Comuna Oxidada	Gerra			1		6	7			No
1999	2019	000	Ceràmica	Transport	Àmfora ibèrica	Indeterminada					1	1	-600-1		No
1999	2019	000	Ceràmica	Transport	Àmfora africana	Indeterminada					3	3	+180+700		No
1999	2019	000	Ceràmica	Transport	Àmfora tarraconense	Indeterminada					2	2	-50+100		No
1999	2019	001	Metall	Altres		Placa de bronze	1					1			Si
1999	2019	002	Metall	Altres		Ganivet de ferro?	1					1			Si
1999	2019	003	Mat. Orgànica	Indústria òsea		Agulla	1					1			Si
1999	2019	004	Mat. Orgànica	Indústria òsea		Agulla	1					1			Si
1999	2019	005	Vidre	Altres		Bol				1		1			Si
1999	2019	006	Vidre	Altres		Bol	1					1			Si
1999	2019	007	Vidre	Altres		Bol	1					1			Si
1999	2019	008	Vidre	M. Constructiu		Finestra	1					1			Si
1999	2019	009	Ceràmica	Fina	t.s.h.	Dragendorff 37	1					1	+75+300	Atlante II: 168; Làm.	Si
1999	2019	010	Ceràmica	Fina	t.s.h.	Dragendorff 37	1					1	+75+300		Si
1999	2019	011	Ceràmica	Fina	t.s.h.	Dragendorff 37	1					1	+75+300		Si
1999	2019	012	Ceràmica	Fina	t.s.h.	Dragendorff 44	1					1	+200+400	Atlante II:156	Si
1999	2019	013	Ceràmica	Fina	Campaniana tipus B	Lamboglia 1				1		1	-100-25		Si
1999	2019	014	Ceràmica	Fina	t.s.h.	Indeterminada				1		1	+50+300		Si
1999	2019	015	Ceràmica	Fina	t.s.h.	Indeterminada					1	1	+50+300		Si
1999	2019	016	Ceràmica	Fina	Imitació t.s.h.	Dragendorff 8	1					1	+50+300	Atlante II: 145; Làm.	Si
1999	2019	017	Ceràmica	Fina	t.s.h.	Indeterminada				1		1	+50+300		Si
1999	2019	018	Ceràmica	Fina	t.s.a. D	Hayes 67					1	1	+360+470		Si
1999	2019	019	Ceràmica	Fina	Paret fina granet de	Mayet 35	1					1	+15+60	Lat.6: 519; Atlante II:319.	Si
1999	2019	020	Ceràmica	Comuna	Ibèrica pintada	Bol	1					1	-300+25		Si

<u>Any</u>	<u>U.E.</u>	<u>Inv.</u>	<u>Matèria</u>	<u>Tipus</u>	<u>Classe</u>	<u>Forma</u>	<u>Vor</u>	<u>Coll</u>	<u>Nan</u>	<u>Fon</u>	<u>Inf</u>	<u>Total</u>	<u>Cronologia forma</u>	<u>Bibliografia</u>	<u>Dib.</u>
1999	2019	021	Ceràmica	Fina	t.s. paleocristiana-gris	Rigoir 1-2				1	1	+370+500			Si
1999	2019	022	Ceràmica	Comuna	Engalba roja	ERG Indeterminada				1	1	+10+300			Si
1999	2019	023	Ceràmica	Cuina	Africana cuina	ABTW Hayes 23A					1	+100+420		Atlante I;217; Làm.	Si
1999	2019	024	Ceràmica	Cuina	Africana cuina	ABTW Hayes 23A	1				1	+150+420		Atlante I;217; Làm.	Si
1999	2019	025	Ceràmica	Cuina	Africana cuina	ABTW Hayes 197-Ostia	1				1	+100+420		Atlante I: 218; Làm.	Si
1999	2019	026	Ceràmica	Cuina	Africana cuina	ABTW Ostia III.fig.269	1				1	+200+250		Atlante I: 221; Làm.	Si
1999	2019	027	Ceràmica	Cuina	Africana cuina	ABTW Ostia I.fig.270	1				1	+200+250		Atlante I: 221; Làm.	Si
1999	2019	028	Ceràmica	Cuina	Africana cuina	ABTW Hayes	1				1	+380+420		Tomber 1988: fig.15,310	Si
1999	2019	029	Ceràmica	Cuina	Africana cuina	ABTW Hayes	1				1	+150+420		Atlante I: Làm. CIV,1.	Si
1999	2019	030	Ceràmica	Cuina	Africana cuina	ABTW Hayes	1				1	+150+420		Atlante I: Làm. CIV,1.	No
1999	2019	031	Ceràmica	Comuna	Engalba roja	ERG Mortarium?	1				1	+10+300			Si
1999	2019	032	Ceràmica	Comuna	Engalba roja	ERG Gerra	1	1			1	+10+300			No
1999	2019	033	Ceràmica	Comuna	Engalba roja	ERG Indeterminada				1	1	+10+300			Si
1999	2019	034	Ceràmica	Comuna	Engalba roja	ERG Indeterminada				1	1	+10+300			No
1999	2019	035	Ceràmica	Comuna	Engalba roja	ERG Indeterminada				1	1	+10+300			No
1999	2019	036	Ceràmica	Comuna	Comuna Oxidada	Gerra	1				1				Si
1999	2019	037	Ceràmica	Comuna	Comuna Oxidada	Gerra	1				1				Si
1999	2019	038	Ceràmica	Comuna	Comuna Oxidada	Gerra	1				1				Si
1999	2019	039	Ceràmica	Comuna	Comuna Oxidada	Gerra	1				1				Si
1999	2019	040	Ceràmica	Comuna	Comuna Oxidada	Gerra	1				1				Si
1999	2019	041	Ceràmica	Comuna	Engalba roja	ERG Indeterminada				1	1	+10+300			No
1999	2019	042+	Ceràmica	Comuna	Comuna Oxidada	Indeterminada				1	1				Si
1999	2019	044	Ceràmica	Comuna	Engalba roja	ERG Indeterminada				1	1	+10+300			No
1999	2019	045	Ceràmica	Comuna	Comuna Oxidada	Indeterminada				1	1				Si
1999	2019	046	Ceràmica	Comuna	Comuna Oxidada	Indeterminada				1	1				Si
1999	2019	047	Ceràmica	Comuna	Comuna Oxidada	Indeterminada				1	1				Si
1999	2019	048	Ceràmica	Comuna	Comuna Oxidada	Gerra	1				1				Si
1999	2019	049	Ceràmica	Cuina	Africana cuina	ABTW Hayes 196A	1				1	+150+420			Si
1999	2019	050	Ceràmica	Comuna	Comuna Reduida	Bol	1				1				Si
1999	2019	051	Ceràmica	Comuna	Comuna Reduida	Olla vora exvasada	1				1				Si

<u>Any</u>	<u>U.E.</u>	<u>Inv.</u>	<u>Matèria</u>	<u>Tipus</u>	<u>Classe</u>	<u>Forma</u>	<u>Vor</u>	<u>Coll</u>	<u>Nan</u>	<u>Fon</u>	<u>Inf</u>	<u>Total</u>	<u>Cronologia</u>	<u>forma</u>	<u>Bibliografia</u>	<u>Dib.</u>
1999	2019	052	Ceràmica	Comuna	Comuna Reduida	Olla	1					1				Si
1999	2019	053	Ceràmica	Transport	Àmfora ibèrica	Com.ib. Am 1.	1					1	-350-225		Lat. 6: 352	Si
1999	2019	054	Ceràmica	Transport	Àmfora ibèrica	A.ibe. bd2d	1					1	-550-1		Lat. 6: 52.	Si
1999	2019	055	Ceràmica	Transport	Àmfora gaditana	Beltrán 2B	2	1		51		1	+20+150			Si
1999	2019	056	Ceràmica	Comuna	Tègula	Tapadora tallada	1					1				No
1999	2019	057	Ceràmica	Comuna	Tègula	Tapadora tallada	1					1				No
1999	2019	058	Ceràmica	Comuna	Tègula	Tapadora tallada	1					1				Si
1999	2019	059	Ceràmica	Comuna	Ibèrica pintada	Bol				1		1	-300+25			Si
1999	2019	060	Ceràmica	Fina	Paret fina amb engalba	Mayet 14A	1					1	-25+15		Lat.6:526.	Si
1999	2019	061	Ceràmica	Fina	t.s.i.	Indeterminada	1					1	-50+100			No
1999	2019	062	Ceràmica	Fina	t.s. lucente	Luis.1 - Lamboglia 104	1					1	+220+450		Lat.6:505	Si
1999	2019	063	Ceràmica	Cuina	Africana cuina	ABTW Hayes 23B	1					1	+150+420			Si
1999	2019	064	Ceràmica	Comuna	Africana cuina	ABTW Hayes 23A	1					1	+100+420			Si
1999	2019	065	Ceràmica	Cuina	Africana cuina	ABTW Hayes 196A/B	1					1	+150+420			Si
1999	2019	066	Ceràmica	Cuina	Africana cuina t.s.a. A	Hayes 192	1					1	+80+100		Hayes 1972:207	Si
1999	2019	067	Ceràmica	Comuna	Engalba roja	Gerreta	1					1				Si
1999	2019	068	Ceràmica	Comuna	Comuna Oxidada	Bol	1					1				Si
1999	2019	069	Ceràmica	Comuna	Comuna Oxidada	Bol	1					1				Si
1999	2019	070	Ceràmica	Comuna	t.s.h.	Fitxa tallada						1				Si



<u>Any</u>	<u>U.E.</u>	<u>Inv.</u>	<u>Matèria</u>	<u>Tipus</u>	<u>Classe</u>	<u>Forma</u>	<u>Vor Coll</u>	<u>Nan</u>	<u>Fon</u>	<u>Inf</u>	<u>Total</u>	<u>Cronologia</u>	<u>forma</u>	<u>Bibliografia</u>	<u>Dib.</u>
1999	2020	000	Mat. Orgànica	Fauna	Ossos					68	68				No
1999	2020	000	Ceràmica	M. Constructiu	Tègula	Tègula				2	2				No
1999	2020	000	Ceràmica	M. Constructiu	Imbrex	Imbrex				5	5				No
1999	2020	000	Ceràmica	M. Constructiu	Tubulum	Tubulum				1	1				No
1999	2020	000	Ceràmica	Fina	Campaniana A	Indeterminada				2	2	-220-100			No
1999	2020	000	Ceràmica	Fina	t.s.h.	Indeterminada				8	8	+50+300			No
1999	2020	000	Ceràmica	Cuina	Africana cuina	ABTW Indeterminada				5	5	+80+420			No
1999	2020	000	Ceràmica	Comuna	Engalba roja	ERG Indeterminada				1	1	+10+300			No
1999	2020	000	Ceràmica	Comuna	Engalba blanca	Indeterminada				1	1	-150-15			No
1999	2020	000	Ceràmica	Fina	t.s. paleocristiana-gris	Indeterminada				1	1	+380+500			No
1999	2020	000	Ceràmica	Comuna	Comuna Reduïda	Indeterminada				5	5				No
1999	2020	000	Ceràmica	Comuna	Comuna Oxidada	Indeterminada	1	1	32	34					No
1999	2020	000	Ceràmica	Transport	Àmfora siro-xipriota	LRA 1				1	1	+400+600			No
1999	2020	000	Ceràmica	Transport	Àmfora tarraconense	Indeterminada				10	10	-50+100			No
1999	2020	000	Ceràmica	Transport	Àmfora bètica	Indeterminada	1		2	3		-50+500			No
1999	2020	000	Ceràmica	Transport	Àmfora indeterminada	Indeterminada				6	6				No
1999	2020	001	Ceràmica	Fina	t.s.h.	Indeterminada	1			1		+50+300			Si
1999	2020	002	Ceràmica	Fina	t.s.h.	Dragendorff 37	1			1		+75+300	Atlante II: 168.		Si
1999	2020	003	Ceràmica	Fina	Imitació t.s.h.	Indeterminada				1	1	+50+300			Si
1999	2020	004	Ceràmica	Fina	t.s.h.	Indeterminada		1		1		+50+300			Si
1999	2020	005	Ceràmica	Fina	Paret fina	Indeterminada				1	1	+40+70	Atlante II: 329; Làm.		Si
1999	2020	006	Ceràmica	Cuina	Africana cuina	ABTW Hayes 197	1			1		+100+420	Atlante I: Làm. CVIII,6.		Si
1999	2020	007	Ceràmica	Cuina	Africana cuina	ABTW Hayes 197	1			1		+100+420	Atlante I: Làm. CVIII,6.		No
1999	2020	008	Ceràmica	Comuna	Engalba marró	Bol	1			1		+100+300			Si
1999	2020	009	Ceràmica	Comuna	Comuna Oxidada	Gerra	1			1					Si
1999	2020	010	Ceràmica	Comuna	Comuna Oxidada	Gerra	1			1					Si
1999	2020	011	Ceràmica	Comuna	Comuna Reduïda	Indeterminada			1	1					Si
1999	2020	012	Ceràmica	Comuna	Comuna Reduïda	Gerra	1			1					Si
1999	2020	013	Ceràmica	Comuna	Comuna Reduïda	Gerra	1			1					Si

<u>Any</u>	<u>U.E.</u>	<u>Inv.</u>	<u>Matèria</u>	<u>Tipus</u>	<u>Classe</u>	<u>Forma</u>	<u>Vor Coll</u>	<u>Nan</u>	<u>Fon</u>	<u>Inf</u>	<u>Total</u>	<u>Cronologia forma</u>	<u>Bibliografia</u>	<u>Dib.</u>
1999	2034	000	Mat. Orgànica	Fauna	Ossos					657	657			No
1999	2034	000	Mat. Orgànica	Fauna	Restes malacològics					14	14			No
1999	2034	000	Metall	Altres		Placa de plom				1	1			No
1999	2034	000	Metall	Altres		Ferro				103	103			No
1999	2034	000	Metall	Altres		Placa de ferro				11	11			No
1999	2034	000	Metall	Altres		Clau de ferro				36	36			No
1999	2034	000	Metall	Altres		Placa de bronze				1	1			No
1999	2034	000	Metall	Altres		Bronze				4	4			No
1999	2034	000	Vidre	Altres		Indeterminada	1	1	71	73				No
1999	2034	000	Vidre	M. Constructiu		Finestra				16	16			No
1999	2034	000	Ceràmica	M. Constructiu	Tègula	Tègula				18	18			No
1999	2034	000	Ceràmica	M. Constructiu	Imbrex	Imbrex				36	36			No
1999	2034	000	Ceràmica	M. Constructiu	Tubulum	Tubulum				1	1			No
1999	2034	000	Ceràmica	Transport	Àmfora indeterminada	Indeterminada	2		128	130				No
1999	2034	000	Ceràmica	Transport	Àmfora africana	Indeterminada	1		77	78	+180+700			No
1999	2034	000	Ceràmica	Transport	Àmfora africana	Indeterminada	1		1	1	+180+700			No
1999	2034	000	Ceràmica	Transport	Àmfora tarraconense	Indeterminada			19	19	-50+100			No
1999	2034	000	Ceràmica	Transport	Àmfora tarraconense	Dressel 2/4	3	1	4		+1+100			No
1999	2034	000	Ceràmica	Transport	Àmfora itàlica	Indeterminada	1		1	2	-350+250			No
1999	2034	000	Ceràmica	Transport	Àmfora siro-xipriota	LRA 1			11	11	+400+600			No
1999	2034	000	Ceràmica	Transport	Àmfora egea	LRA 2	1		1		+450+600	Remolà 2000:206-208.		No
1999	2034	000	Ceràmica	Transport	Àmfora palestina	LRA 6			1	1	+400+650			No
1999	2034	000	Ceràmica	Transport	Àmfora Gaza	LRA 4	1		3	4	+400+600			No
1999	2034	000	Ceràmica	Transport	Àmfora palestina	LRA 5			10	10	+400+650			No
1999	2034	000	Ceràmica	Transport	Àmfora oriental	Indeterminada	4		1	5				No
1999	2034	000	Ceràmica	Comuna	Comuna Oxidada	Indeterminada	1	1	224	226				No
1999	2034	000	Ceràmica	Transport	Àmfora ibèrica	Indeterminada			5	5	-600-1			No
1999	2034	000	Ceràmica	Comuna	Engalba blanca	Indeterminada			15	15	-150-15			No
1999	2034	000	Ceràmica	Comuna	Comuna Reduida torneta	Indeterminada		1	46	47				No
1999	2034	000	Ceràmica	Comuna	Ibèrica gris	Gerreta emporitana?	1		2	3	-400-50			No

<u>Any</u>	<u>U.E.</u>	<u>Inv.</u>	<u>Matèria</u>	<u>Tipus</u>	<u>Classe</u>	<u>Forma</u>	<u>Vor Coll</u>	<u>Nan</u>	<u>Fon</u>	<u>Inf</u>	<u>Total</u>	<u>Cronologia forma</u>	<u>Bibliografia</u>	<u>Dib.</u>
1999	2034	000	Ceràmica	Comuna	Comuna Reduida	Indeterminada				7	7			No
1999	2034	000	Ceràmica	Fina	t.s.i.	Indeterminada				1	1	-50+100		No
1999	2034	000	Ceràmica	Fina	t.s.g.	Indeterminada				1	1	-15+170		No
1999	2034	000	Ceràmica	Fina	t.s.h.	Indeterminada				25	25	+50+300		No
1999	2034	000	Ceràmica	Fina	t.s.h.	Indeterminada				4	4	+50+300		No
1999	2034	000	Ceràmica	Comuna	Romana pintada	Indeterminada	1			1	2	+300+600		No
1999	2034	000	Ceràmica	Comuna	Engalba roja	ERG Indeterminada	2			12	14	+10+300		No
1999	2034	000	Ceràmica	Comuna	Comuna Oxidada	Gerreta				5	1			No
1999	2034	000	Ceràmica	Cuina	Africana cuina	ABTW Indeterminada				28	28	+80+420		No
1999	2034	000	Ceràmica	Fina	Paret fina	Indeterminada				1	1	-130+100		No
1999	2034	000	Ceràmica	Fina	t.s. paleocristiana-gris	Indeterminada				8	8	+370+500		No
1999	2034	000	Ceràmica	Comuna	Engalba roja	Indeterminada				2	2			No
1999	2034	000	Ceràmica	Comuna	Engalba roja	Indeterminada				9	9			No
1999	2034	000	Ceràmica	Fina	t.s.h.t.	Indeterminada				8	8	+200+500		No
1999	2034	000	Ceràmica	Fina	t.s.a. C	Indeterminada				4	4	+200+500		No
1999	2034	000	Ceràmica	Fina	t.s.a. D	Indeterminada				16	16	+300+700		No
1999	2034	000	Pedra	Altres		Pedra volcànica					1			No
1999	2034	001	Metall	Altres		Pota de plom amb restes					1			No
1999	2034	002	Metall	Altres		Fermall en omega de					1			Si
1999	2034	003	Metall	Altres		Anella de ferro					1			Si
1999	2034	004	Metall	Altres		Placa de bronze doblada					1			Si
1999	2034	005	Metall	Altres		Penjant o bulla de					1			Si
1999	2034	006	Metall	Altres		Placa de bronze					1			Si
1999	2034	007	Metall	Altres		Moneda de bronze					1			Si
1999	2034	008	Mat. Orgànica	Indústria òsea		Separador granet collar					1			Si
1999	2034	009	Mat. Orgànica	Indústria òsea		Espàtula					1			Si
1999	2034	010	Mat. Orgànica	Indústria òsea		Agulla					1			Si
1999	2034	011	Metall	Altres		Botó circular amb dos					1		Ruiz de Arbulo 1989:	Si
1999	2034	012	Metall	Altres		Suport d'ansa de calder					1		Ruiz de Arbulo	Si

<u>Any</u>	<u>U.E.</u>	<u>Inv.</u>	<u>Matèria</u>	<u>Tipus</u>	<u>Classe</u>	<u>Forma</u>	<u>Vor Coll</u>	<u>Nan</u>	<u>Fon</u>	<u>Inf</u>	<u>Total</u>	<u>Cronologia forma</u>	<u>Bibliografia</u>	<u>Dib.</u>
1999	2034	014	Vidre	Altres		Segell de vidre					1	+300+500		Si
1999	2034	015	Mat. Orgànica	Industria òsea		Os tallat					1			Si
1999	2034	016	Mat. Orgànica	Industria òsea		Punçó					1			Si
1999	2034	017	Vidre	Altres		Bol - Vila-Romà 9.30			1		1		Benet-Subias 1989:335;	Si
1999	2034	018+	Vidre	Altres		Bol - Ising 126-127	1				1		Benet-Subias 1989:	Si
1999	2034	019	Vidre	Altres		Bol			1		1			Si
1999	2034	020	Vidre	Altres		Ampolla			1		1			Si
1999	2034	021	Vidre	Altres		Bol Vila-Romà 9.6	1				1	+450+520	Benet-Subias 1989:	Si
1999	2034	023	Vidre	Altres		Bol Vila-Romà 9.6	1				1	+450+520	Benet-Subias 1989:	Si
1999	2034	024	Vidre	Altres		Bol Vila-Romà 9.6	1				1	+450+520	Benet-Subias 1989:	No
1999	2034	025	Vidre	Altres		Bol - Ising 126-127	1				1		Benet-Subias 1989:	Si
1999	2034	026	Vidre	Altres		Ampolla			1		1			Si
1999	2034	027	Vidre	Altres		Bol	1				1	+380+420	Benet-Subias 1989:333.	Si
1999	2034	028	Vidre	Altres		Indeterminada				1	1			Si
1999	2034	029	Vidre	Altres		Bol Vila-Romà 9.6	1				1	+450+520	Benet-Subias 1989:	Si
1999	2034	030	Vidre	Altres		Bol - Ising 126-127	1				1		Benet-Subias 1989:	Si
1999	2034	031	Pedra	Altres		Lasca de sílex tallada?					1			Si
1999	2034	032	Pedra	M. Constructiu		Placa de màrmol					1			No
1999	2034	033	Pedra	M. Constructiu		Bloc de granit					1			No
1999	2034	034	Pedra	M. Constructiu		Motllura de sauló					1			No
1999	2034	035	Pedra	M. Constructiu		Motllura de sauló					1			No
1999	2034	036	Ceràmica	Fina	Campaniana tipus B	Indeterminada			1		1	-100-50		Si
1999	2034	037	Ceràmica	Fina	t.s.h.	Indeterminada	1				1	+50+300		Si
1999	2034	038	Ceràmica	Fina	t.s.h.	Indeterminada	1				1	+50+300		Si
1999	2034	039	Ceràmica	Fina	t.s.h.	Dragendorff 37	1				1	+75+300	Atlante II: 168.	Si
1999	2034	040	Ceràmica	Fina	t.s.h.	Dragendorff 37B	1				1	+70+300	Atlante II:	Si
1999	2034	041	Ceràmica	Fina	t.s.h.t.	Dragendorff 37B tardana	1				1	+300+420	Atlante I:170;	Si
1999	2034	042	Ceràmica	Fina	t.s.h.t.	Dragendorff 37B tardana	1				1	+300+420	Atlante I:170;	Si
1999	2034	043	Ceràmica	Fina	t.s.h.t.	Dragendorff 37B tardana	1				1	+300+420	Atlante I:170;	No
1999	2034	044	Ceràmica	Fina	t.s.h.t.	Dragendorff 37B tardana	1				1	+300+420	Atlante I:170;	Si

<u>Any</u>	<u>U.E.</u>	<u>Inv.</u>	<u>Matèria</u>	<u>Tipus</u>	<u>Classe</u>	<u>Forma</u>	<u>Vor</u>	<u>Coll</u>	<u>Nan</u>	<u>Fon</u>	<u>Inf</u>	<u>Total</u>	<u>Cronologia forma</u>	<u>Bibliografia</u>	<u>Dib.</u>
1999	2034	045	Ceràmica	Fina	t.s.h.t.	Dragendorff 37A tardana	1					1	+200+500	Atlante II:169;	Si
1999	2034	046	Ceràmica	Fina	imitació t.s.h.	Dragendorff 37	1					1	+75+300	Atlante II: 168.	Si
1999	2034	047	Ceràmica	Fina	t.s.h.	Dragendorff 36	1					1	+50+300	Atlante II:155;	Si
1999	2034	048	Ceràmica	Fina	t.s.h.	Indeterminada					1	1	+50+300		No
1999	2034	049	Ceràmica	Fina	t.s.h.	Indeterminada					1	1	+50+300		Si
1999	2034	050	Ceràmica	Fina	t.s.h.	Indeterminada					1	1	+50+300		Si
1999	2034	051	Ceràmica	Fina	t.s.h.	Indeterminada					1	1	+50+300		Si
1999	2034	052	Ceràmica	Fina	t.s.h.	Indeterminada					1	1	+50+300		No
1999	2034	053	Ceràmica	Fina	imitació t.s.h.	Indeterminada					1	1	+50+300		Si
1999	2034	054	Ceràmica	Fina	t.s.h.	Indeterminada				1	1	1	+50+300		Si
1999	2034	055	Ceràmica	Fina	t.s.h.	Indeterminada				1	1	1	+50+300		No
1999	2034	056	Ceràmica	Fina	t.s.h.	Indeterminada				1	1	1	+50+300		No
1999	2034	057	Ceràmica	Fina	t.s.h.	Indeterminada				1	1	1	+50+300		No
1999	2034	058	Ceràmica	Fina	t.s.h.	Indeterminada				1	1	1	+50+300		No
1999	2034	059	Ceràmica	Fina	t.s.h.	Indeterminada				1	1	1	+50+300		No
1999	2034	060	Ceràmica	Fina	t.s.h.	Indeterminada				1	1	1	+50+300		No
1999	2034	061	Ceràmica	Fina	Paret fina	Mayet 35-Atlante II 2/330	1					1	+15+60	Atlante I:292;	Si
1999	2034	062+	Ceràmica	Fina	t.s.a. D	Hayes 56	1					1	+380+450	Atlante I:92; Lãm.XL,6.	Si
1999	2034	063	Ceràmica	Fina	t.s.a. D	Hayes 61B-var.1	1					1	+425+450	Bonifay 1998:74; fig.1,3.	Si
1999	2034	064	Ceràmica	Fina	t.s.a. D	Hayes 61B-var.2	1					1	+425+450	Bonifay 1998:75; fig.1,4.	Si
1999	2034	065	Ceràmica	Fina	t.s.a. D	Hayes 61B-var.2	1					1	+425+450	Bonifay 1998:75; fig.1,4.	Si
1999	2034	066	Ceràmica	Fina	t.s.a. D	Hayes 67	1					1	+360+470	Atlante I:88.	Si
1999	2034	067	Ceràmica	Fina	t.s.a. D	Hayes 80B/99	1					1	+500+520	Atlante I:105; Lãm.	Si
1999	2034	068	Ceràmica	Fina	t.s.a. D	Hayes 91					1	1	+350+600		No
1999	2034	069	Ceràmica	Fina	t.s.a. C	Llantia Atl.I X Bia					1	1	+380+450		No
1999	2034	070	Ceràmica	Fina	t.s.a. C	Llantia Atl.I X Bia					1	1	+380+450	Atlante I:200; Lãm.C,5.	Si
1999	2034	071	Ceràmica	Fina	t.s.a. D	Hayes 91A-B					1	1	+380+580		Si
1999	2034	072	Ceràmica	Fina	t.s.a. D	Hayes 91A-B					1	1	+380+580		No
1999	2034	073	Ceràmica	Fina	t.s.a. D	Hayes 91					1	1	+380+600		No
1999	2034	075	Ceràmica	Fina	t.s.a. D	Indeterminada					1	1	+300+700		No

<u>Any</u>	<u>U.E.</u>	<u>Inv.</u>	<u>Matèria</u>	<u>Tipus</u>	<u>Classe</u>	<u>Forma</u>	<u>Vor Coll</u>	<u>Nan</u>	<u>Fon</u>	<u>Inf</u>	<u>Total</u>	<u>Cronologia forma</u>	<u>Bibliografia</u>	<u>Dib.</u>
1999	2034	076	Ceràmica	Fina	t.s.a. D	Indeterminada			1	1	+350+470		Atlante I:128;	Si
1999	2034	077	Ceràmica	Fina	t.s. paleocristiana-gris	Indeterminada			1	1	+370+500		Rigoir 1972:65.	Si
1999	2034	078+	Ceràmica	Fina	t.s. paleocristiana-gris	Indeterminada			1	1	+370+500		Rigoir 1972:44 i 60	Si
1999	2034	080	Ceràmica	Fina	t.s. paleocristiana-gris	Indeterminada			1	1	+370+500			No
1999	2034	081	Ceràmica	Fina	t.s. paleocristiana-gris	Indeterminada			1	1	+370+500		Rigoir 1972:65.	Si
1999	2034	082	Ceràmica	Fina	t.s. paleocristiana-gris	Rigoir 8	2			1	+370+500		Lat.6: 413.	Si
1999	2034	083	Ceràmica	Fina	t.s. paleocristiana-gris	Rigoir 1	1			1	+400+450		Atlante I: Làm. VII,5. est.	Si
1999	2034	084	Ceràmica	Fina	t.s. paleocristiana-gris	Rigoir 4	1			1	+370+500		Lat.6: 412.	Si
1999	2034	085+	Ceràmica	Fina	t.s. paleocristiana-gris	Rigoir 8	2			1	+370+500		Lat. 6.	Si
1999	2034	086	Ceràmica	Fina	t.s. paleocristiana-gris	Rigoir 8	1			1	+370+500		Lat.6: 413.	Si
1999	2034	088+	Ceràmica	Fina	t.s. paleocristiana-gris	Rigoir 8	3			1	+370+500		Lat.6: 413.	Si
1999	2034	089	Ceràmica	Fina	t.s. paleocristiana-gris	Rigoir 8	3			1	+370+500		Lat.6: 413.	No
1999	2034	091	Ceràmica	Fina	t.s. paleocristiana-gris	Rigoir 8	3			1	+370+500		Lat.6: 413.	No
1999	2034	092	Ceràmica	Fina	t.s. paleocristiana-gris	Rigoir 8	1			1	+370+500		Lat.6: 413.	Si
1999	2034	093	Ceràmica	Fina	t.s. paleocristiana-gris	Rigoir 4	1			1	+370+500		Lat. 6.	Si
1999	2034	094	Ceràmica	Fina	t.s. paleocristiana-gris	Rigoir 18a	1			1	+370+500		Rigoir 1972:60.	Si
1999	2034	095	Ceràmica	Fina	t.s. paleocristiana-gris	Indeterminada			1	1	+370+500			No
1999	2034	096	Ceràmica	Fina	t.s. paleocristiana-gris	Rigoir 18c	1			1	+370+500		Lat.6: 414; Rigoir	Si
1999	2034	097+	Ceràmica	Fina	t.s. paleocristiana-gris	Rigoir 18c	2			1	+370+500		Lat. 6.	Si
1999	2034	099	Ceràmica	Fina	t.s. paleocristiana-gris	Rigoir 15	1			1	+370+500		Lat. 6:413.	Si
1999	2034	100	Ceràmica	Fina	t.s. paleocristiana-gris	Rigoir 18a	1			1	+370+500		Lat.6: 414.	Si
1999	2034	101+	Ceràmica	Fina	t.s. paleocristiana-gris	Rigoir 18c	3			1	+370+500		Lat. 6.	Si
1999	2034	102+	Ceràmica	Fina	t.s. paleocristiana-gris	Rigoir 6a	4			1	+370+500		Rigoir 1972:60.	Si
1999	2034	103	Ceràmica	Fina	t.s. paleocristiana-gris	Indeterminada			1	1	+370+500			No
1999	2034	104	Ceràmica	Fina	t.s. paleocristiana-gris	Indeterminada			1	1	+370+500			No
1999	2034	105	Ceràmica	Fina	t.s. paleocristiana-gris	Indeterminada			1	1	+370+500			No
1999	2034	106+	Ceràmica	Fina	t.s. paleocristiana-gris	Rigoir 6			1	1	+370+500		Rigoir 1972:58; Atlante I:	Si
1999	2034	109	Ceràmica	Fina	t.s. paleocristiana-gris	Rigoir 15a			1	1	+370+500		Lat. 6:413	No
1999	2034	110	Ceràmica	Fina	t.s. paleocristiana-gris	Indeterminada			1	1	+370+500		Atlante I: Làm.XII,27.	Si
1999	2034	111	Ceràmica	Fina	t.s. paleocristiana-gris	Indeterminada			1	1	+370+500		Atlante I: Làm.XI,72;	Si

Any	U.E.	Inv.	Matèria	Tipus	Classe	Forma	Vor	Coll	Nan	Fon	Inf	Total	Cronologia	forma	Bibliografia	Dib.
1999	2034	113	Ceràmica	Fina	t.s. paleocristiana-ata	Rigoir 1a	2					1	+400+500			Si
1999	2034	114	Ceràmica	Fina	t.s.h.t.	Indeterminada	1					1	+420+500			No
1999	2034	115	Ceràmica	Fina	t.s.h.t.	Forma 73	1					1	+200+350		Paz 1991:85;	Si
1999	2034	116+	Ceràmica	Fina	t.s.h.t.	Forma 83B	11		1			1	+420+500		Paz 1991:89-99;	Si
1999	2034	124	Ceràmica	Fina	t.s. paleocristiana-ata	Indeterminada				1		1	+370+500			No
1999	2034	126	Ceràmica	Cuina	Africana cuina	ABTW Hayes 181	1					1	+280+420		Atlante I:215.	Si
1999	2034	127	Ceràmica	Cuina	Africana cuina	ABTW Hayes 197	1					1	+200+420		Atlante I:218.	Si
1999	2034	128	Ceràmica	Cuina	Africana cuina	ABTW Hayes 197	1					1	+320+440		Tomber 1988: fig.12,252.	Si
1999	2034	129	Ceràmica	Cuina	Africana cuina	ABTW Hayes 197	1					1	+200+420		Atlante I:218.	No
1999	2034	130	Ceràmica	Cuina	Africana cuina	ABTW Hayes 197	1					1	+200+420		Atlante I:218.	Si
1999	2034	131	Ceràmica	Cuina	Africana cuina	ABTW Tomber Lid A -	1					1	+320+420		Atlante I:213; Làm.CV,5.	Si
1999	2034	132	Ceràmica	Cuina	Africana cuina	ABTW Ostia I.fig.264	2					1	+200+420		Atlante I:214; Làm.CV,8.	Si
1999	2034	133	Ceràmica	Cuina	Africana cuina t.s.a. A	Ostia I.fig.20	1					1	+200+250		Atlante I:212; Làm.CIV,4.	Si
1999	2034	134	Ceràmica	Fina	t.s.a. A2	Hayes 31	1					1	+200+250		Atlante I:35; Làm.	Si
1999	2034	135	Ceràmica	Cuina	Africana cuina t.s.a. A	Ostia I. fig.18	1					1	+200+250		Atlante I: Làm.CIV,2.	Si
1999	2034	136	Ceràmica	Cuina	Africana cuina	ABTW Ostia I.fig.18	2					1	+200+250		Atlante I:212; Làm.CIV,2.	Si
1999	2034	137	Ceràmica	Cuina	Africana cuina	ABTW Hayes 196A	1					1	+150+420			Si
1999	2034	138	Ceràmica	Cuina	Africana cuina	ABTW Ostia II.fig.302	1					1	+100+300		Atlante I:Làm. CIV,1.	No
1999	2034	139	Ceràmica	Cuina	Africana cuina	ABTW Ostia II.fig.302	1					1	+100+300		Atlante I:Làm. CIV,1.	Si
1999	2034	140	Ceràmica	Cuina	Africana cuina	ABTW Ostia I.fig.261	1					1	+150+420		Atlante I:212; Làm.	Si
1999	2034	141	Ceràmica	Cuina	Africana cuina	ABTW Ostia II.fig.302	1					1	+100+300		Atlante I:Làm. CIV,1.	No
1999	2034	142	Ceràmica	Cuina	Africana cuina	ABTW Hayes 196A	1					1	+150+420			Si
1999	2034	143	Ceràmica	Comuna	Africana comuna	Gerreta Fulford 4.4	1					1	+400+550		Fulford 1984: 205;	Si
1999	2034	144	Ceràmica	Comuna	Ibèrica pintada	Indeterminada					1	1	-300+25			No
1999	2034	145	Ceràmica	Comuna	Ibèrica pintada	Indeterminada					1	1	-300+25			No
1999	2034	146	Ceràmica	Comuna	Comuna Pintada	Gerra					1	1				Si
1999	2034	147	Ceràmica	Comuna	Comuna pintada	Indeterminada					1	1	+300+500			No
1999	2034	148	Ceràmica	Comuna	Comuna pintada	Indeterminada					1	1	+300+500			No
1999	2034	149	Ceràmica	Comuna	Engalba roja	ERG Gerra			1			1	+10+300			Si
1999	2034	150	Ceràmica	Comuna	Engalba roja	ERG Gerra			1			1	+10+300			No

<u>Any</u>	<u>U.E.</u>	<u>Inv.</u>	<u>Matèria</u>	<u>Tipus</u>	<u>Classe</u>	<u>Forma</u>	<u>Vor Coll</u>	<u>Nan</u>	<u>Fon</u>	<u>Inf</u>	<u>Total</u>	<u>Cronologia forma</u>	<u>Bibliografia</u>	<u>Dib.</u>
1999	2034	151	Ceràmica	Comuna	Engalba roja	ERG Gerra 4A	1				1	+10+300	Pera 1993	Si
1999	2034	152	Ceràmica	Comuna	Engalba roja	ERG Gerra NT	1				1	+10+300		Si
1999	2034	153	Ceràmica	Comuna	Engalba roja	Bol	1				1			Si
1999	2034	154	Ceràmica	Comuna	Engalba roja	ERG Indeterminada				1	1	+10+300		Si
1999	2034	155	Ceràmica	Comuna	Engalba roja	ERG Indeterminada				1	1	+10+300		No
1999	2034	156	Ceràmica	Comuna	Engalba roja	ERG Gerra 4A	1				1	+10+300	Pera 1993	Si
1999	2034	157	Ceràmica	Comuna	Engalba roja	ERG Indeterminada				1	1	+10+300		No
1999	2034	158	Ceràmica	Comuna	Engalba blanca	Bol	1	1			1			Si
1999	2034	159	Ceràmica	Comuna	Comuna Oxidada	Gerra	1				1			Si
1999	2034	160	Ceràmica	Comuna	Comuna Oxidada	Olla	1				1			Si
1999	2034	161	Ceràmica	Comuna	Engalba roja	ERG Gerra	1				1	+10+300		Si
1999	2034	162	Ceràmica	Comuna	Comuna Oxidada Ibèrica	Gerra	1				1	-600+15		Si
1999	2034	163	Ceràmica	Comuna	Comuna Oxidada	Olla	1				1			Si
1999	2034	164	Ceràmica	Comuna	Comuna Oxidada	Gerra	1				1			Si
1999	2034	165	Ceràmica	Comuna	Comuna Oxidada	Olla	1				1			Si
1999	2034	166	Ceràmica	Comuna	Comuna Oxidada	Gerreta	1	1			1			Si
1999	2034	167	Ceràmica	Comuna	Comuna Oxidada	Indeterminada				1	1			Si
1999	2034	168	Ceràmica	Comuna	Comuna Oxidada	Indeterminada				1	1			No
1999	2034	169	Ceràmica	Comuna	Comuna Oxidada	Indeterminada				1	1			No
1999	2034	170	Ceràmica	Comuna	Comuna Oxidada	Indeterminada				1	1			No
1999	2034	171	Ceràmica	Comuna	Comuna Oxidada	Peu				1	1			Si
1999	2034	172	Ceràmica	Comuna	Comuna Oxidada	Tapadora Vila-Romà				1	1	+440+450	Fàbrega 1989:225;	Si
1999	2034	173	Ceràmica	Comuna	Comuna Oxidada	Bec abocador					1			Si
1999	2034	174	Ceràmica	Comuna	Comuna Reduida	Gerreta	1				1			Si
1999	2034	177	Ceràmica	Comuna	Comuna Reduida	Tapadora	1				1			Si
1999	2034	179	Ceràmica	Comuna	Comuna Reduida a mà	Cassola	1				1	+400+520	Macias 1999	Si
1999	2034	180	Ceràmica	Comuna	Comuna Reduida	Cassola	1				1			Si
1999	2034	181	Ceràmica	Comuna	Comuna Reduida a mà	Cassola	1				1	+400+520	Macias 1999	No
1999	2034	182	Ceràmica	Comuna	Comuna Reduida	Olla	1				1			Si
1999	2034	183	Ceràmica	Comuna	Comuna Reduida	Olla	1				1			Si



<u>Any</u>	<u>U.E.</u>	<u>Inv.</u>	<u>Matèria</u>	<u>Tipus</u>	<u>Classe</u>	<u>Forma</u>	<u>Vor</u>	<u>Coll</u>	<u>Nan</u>	<u>Fon</u>	<u>Inf</u>	<u>Total</u>	<u>Cronologia</u>	<u>forma</u>	<u>Bibliografia</u>	<u>Dib.</u>
1999	2034	184	Ceràmica	Comuna	Comuna Reduida	Olla	1					1				Si
1999	2034	185	Ceràmica	Comuna	Comuna Reduida	Olla	1					1				Si
1999	2034	186	Ceràmica	Comuna	Comuna Reduida	Olla	1					1				No
1999	2034	187	Ceràmica	Comuna	Comuna Reduida	Olla	1					1				No
1999	2034	188	Ceràmica	Comuna	Comuna Reduida	Olla	1					1				Si
1999	2034	189	Ceràmica	Comuna	Comuna Reduida	Olla	1					1				Si
1999	2034	190	Ceràmica	Comuna	Comuna Reduida	Olla	1					1				No
1999	2034	191	Ceràmica	Comuna	Comuna Reduida	Olla	1					1				Si
1999	2034	192	Ceràmica	Comuna	Comuna Reduida	Vas	1					1				Si
1999	2034	193	Ceràmica	Comuna	Comuna Reduida a mà	Cassola Cathma 26	1	1				1	+475+500		Macias 1999:66; fig.9,24.	Si
1999	2034	194+	Ceràmica	Comuna	Comuna Reduida	Olla	2					1				Si
1999	2034	195	Ceràmica	Comuna	Comuna Reduida	Olla	1					1				Si
1999	2034	196	Ceràmica	Comuna	Comuna Reduida	Olla	1					1				No
1999	2034	197	Ceràmica	Comuna	Comuna Reduida	Olla	1					1				No
1999	2034	199	Ceràmica	Comuna	Comuna Reduida	Olla	1					1				Si
1999	2034	201	Ceràmica	Comuna	Ibèrica gris	Gerreta emporitana	1	1				1	-400-50			Si
1999	2034	202	Ceràmica	Comuna	Comuna Reduida	Gerreta	1					1				Si
1999	2034	203	Ceràmica	Comuna	Engalba roja	ERG Gerra NT	1					1	+10+300			Si
1999	2034	204+	Ceràmica	Cuina	Mortarium africà	Mortarium Fulford 8	3					1	+450+520		Fulford 1984: figg.76,8.	Si
1999	2034	205	Ceràmica	Cuina	Mortarium africà	Mortarium Cathma 21	1					1	+400+600		Macias 1999:118;	Si
1999	2034	207	Ceràmica	Cuina	Mortarium gal·lic	Rigoir 29	1					1	+370+650		Lat.6: 415.	Si
1999	2034	208	Ceràmica	Cuina	Mortarium africà	Mortarium Macias 60	2					1	+425+500		Macias 1999:122;	Si
1999	2034	209	Ceràmica	Comuna	Africana comuna	Gibrell LRB 3	1					1	+380+420		Tomber 1988:476;	Si
1999	2034	210	Ceràmica	Transport	Àmfora bètica	Dressel 20c	1					1	+50+70		Lat. 6: 25	Si
1999	2034	211	Ceràmica	Transport	Àmfora africana	Keay 3B	1					1	+200+450		Remolà 2000:118.	Si
1999	2034	212+	Ceràmica	Transport	Àmfora africana	Keay 35A	1					1	+400+450		Remolà 2000:146;	Si
1999	2034	214	Ceràmica	Transport	Àmfora siro-xipriota	LRA 1			1			1	+400+600			No
1999	2034	215	Ceràmica	Transport	Àmfora siro-xipriota	LRA 1-Kellia 169	1					1	+400+500		Remolà-Uscatescu	Si
1999	2034	216	Ceràmica	Transport	Àmfora oriental	Pivot				1		1				Si
1999	2034	217	Ceràmica	Comuna	Àmfora	Tapadora tallada					1	1				No

<u>Any</u>	<u>U.E.</u>	<u>Inv.</u>	<u>Matèria</u>	<u>Tipus</u>	<u>Classe</u>	<u>Forma</u>	<u>Vor Coll</u>	<u>Nan</u>	<u>Fon</u>	<u>Inf</u>	<u>Total</u>	<u>Cronologia forma</u>	<u>Bibliografia</u>	<u>Dib.</u>
1999	2034	218	Ceràmica	Comuna	Imbrex	Tapadora tallada				1	1			No
1999	2034	219	Ceràmica	Comuna	Tègula	Tapadora tallada				1	1			No
1999	2034	220	Ceràmica	Comuna	Tègula	Soporte tallat				1	1			Si
1999	2034	221	Ceràmica	Comuna	Tègula	Suport tallat				1	1			No
1999	2034	222	Ceràmica	Fina	t.s. paleocristiana-gris	Rigoir 1a	1				1	+400+500	Lat. 6:411	Si
1999	2034	223	Ceràmica	Comuna	Comuna Reduida	Olla	1				1			Si

<u>Any</u>	<u>U.E.</u>	<u>Inv.</u>	<u>Matèria</u>	<u>Tipus</u>	<u>Classe</u>	<u>Forma</u>	<u>Vor Coll</u>	<u>Nan</u>	<u>Fon</u>	<u>Inf</u>	<u>Total</u>	<u>Cronologia</u>	<u>forma</u>	<u>Bibliografia</u>	<u>Dib.</u>
1999	2041	000	Mat. Orgànica	Fauna	Ossos						339	339			No
1999	2041	000	Mat. Orgànica	Fauna	Restes malacològics						1	1			No
1999	2041	000	Metall	Altres		Ferro					27	27			No
1999	2041	000	Metall	Altres		Clau de ferro					4	4			No
1999	2041	000	Metall	Altres		Placa de ferro					2	2			No
1999	2041	000	Metall	Altres		Placa de bronze					1	1			No
1999	2041	000	Pedra	Altres		Pedra volcànica						1			No
1999	2041	000	Vidre	Altres		Indeterminada			3	23	26				No
1999	2041	000	Vidre	M. Constructiu		Finestra				7	7				No
1999	2041	000	Vidre	Altres		Copa			1		1				No
1999	2041	000	Vidre	Altres		Bol	1				1				No
1999	2041	000	Vidre	Altres		Bol exvasat	1				1				No
1999	2041	000	Ceràmica	M. Constructiu	Tègula	Tègula				1	1				No
1999	2041	000	Ceràmica	M. Constructiu	Imbrex	Imbrex				13	13				No
1999	2041	000	Ceràmica	Fina	t.s.a. C	Indeterminada			1		1	+200+500			No
1999	2041	000	Ceràmica	Fina	t.s.a. D	Indeterminada			4		4	+300+700			No
1999	2041	000	Ceràmica	Cuina	Africana cuina	Hayes 23/197 ABTW			6		6	+80+420			No
1999	2041	000	Ceràmica	Cuina	Africana cuina	ABTW Indeterminada			15		15	+80+420			No
1999	2041	000	Ceràmica	Fina	t.s.i.	Indeterminada			1		1	-50+100			No
1999	2041	000	Ceràmica	Fina	t.s.h.	Indeterminada			5		5	+50+300			No
1999	2041	000	Ceràmica	Fina	t.s.g.	Indeterminada			1		1	-15+170			No
1999	2041	000	Ceràmica	Fina	Campaniana tipus B	Indeterminada			1		1	-100-50			No
1999	2041	000	Ceràmica	Comuna	Ibèrica gris	Indeterminada			1		1				No
1999	2041	000	Ceràmica	Fina	t.s. paleocristiana-gris	Indeterminada			7		7	+370+500			No
1999	2041	000	Ceràmica	Fina	Paret fina	Indeterminada			2		2	-130+100			No
1999	2041	000	Ceràmica	Comuna	Engalba roja	Indeterminada			4		4				No
1999	2041	000	Ceràmica	Comuna	Ibèrica pintada	Indeterminada			1		1	-300+25			No
1999	2041	000	Ceràmica	Comuna	Engalba roja	ERG Indeterminada			2	11	13	+10+300			No
1999	2041	000	Ceràmica	Comuna	Engalba roja	ERG Indeterminada			1		1	+10+300			No
1999	2041	000	Ceràmica	Fina	Llantia	Indeterminada			2		2				No

<u>Any</u>	<u>U.E.</u>	<u>Inv.</u>	<u>Matèria</u>	<u>Tipus</u>	<u>Classe</u>	<u>Forma</u>	<u>Vor</u>	<u>Coll</u>	<u>Nan</u>	<u>Fon</u>	<u>Inf</u>	<u>Total</u>	<u>Cronologia</u>	<u>forma</u>	<u>Bibliografia</u>	<u>Dib.</u>
1999	2041	000	Ceràmica	Comuna	Comuna Oxidada	Indeterminada					24	24				No
1999	2041	000	Ceràmica	Comuna	Comuna Oxidada	Gerra		2			2					No
1999	2041	000	Ceràmica	Comuna	Engalba blanca	Indeterminada					15	15	-150-15			No
1999	2041	000	Ceràmica	Comuna	Engalba roja	Indeterminada					3	3				No
1999	2041	000	Ceràmica	Fina	Paret fina	Indeterminada					1	1	-130+100			No
1999	2041	000	Ceràmica	Fina	Paret fina	Got		1			1		-130+100			No
1999	2041	000	Ceràmica	Comuna	Comuna Oxidada	Indeterminada					97	97				No
1999	2041	000	Ceràmica	Comuna	Comuna Oxidada	Gerra		3			28	31				No
1999	2041	000	Ceràmica	Comuna	Comuna Reduïda	Indeterminada					3	3				No
1999	2041	000	Ceràmica	Comuna	Comuna Reduïda a mà	Olla					14	14				No
1999	2041	000	Ceràmica	Comuna	Comuna Reduïda torneta	Olla		6			28	34				No
1999	2041	000	Ceràmica	Emmagatzematge	Dolium tarraconense	Dolium					1	1				No
1999	2041	000	Ceràmica	Transport	Àmfora africana	Indeterminada		1			30	31	+180+700			No
1999	2041	000	Ceràmica	Transport	Àmfora siro-xipriota	LRA 1					14	14	+400+600			No
1999	2041	000	Ceràmica	Transport	Àmfora indeterminada	Indeterminada					13	13				No
1999	2041	000	Ceràmica	Transport	Àmfora tarraconense	Indeterminada		1			40	41	-50+100			No
1999	2041	000	Ceràmica	Transport	Àmfora tarraconense	Dressel 2/4		1			1		+1+100			No
1999	2041	000	Ceràmica	Transport	Àmfora bètica	Indeterminada					12	12	-50+500			No
1999	2041	001	Metall	Altres		Aplique rectangular de					1					Si
1999	2041	002	Pedra	M. Constructiu		Bloc de granit					1					No
1999	2041	003	Pedra	M. Constructiu		Motllura de sauló					1					No
1999	2041	004	Pedra	Altres		Motlle de sauló					1					No
1999	2041	005	Pedra	Altres		Esmolet					1					No
1999	2041	006	Pedra	Altres		Raspador de sílex				1	1					Si
1999	2041	007	Vidre	Altres		Raspador amb talla lítica				1	1					Si
1999	2041	008	Vidre	Altres		Bol Vila-Romà 9.30		1			1				Benet-Subias 1989:335;	Si

<u>Any</u>	<u>U.E.</u>	<u>Inv.</u>	<u>Matèria</u>	<u>Tipus</u>	<u>Classe</u>	<u>Forma</u>	<u>Vor Coll</u>	<u>Nan</u>	<u>Fon</u>	<u>Inf</u>	<u>Total</u>	<u>Cronologia forma</u>	<u>Bibliografia</u>	<u>Dib.</u>
1999	2041	013	Ceràmica	Fina	t.s. paleocristiana-gris	Rigoir 8	1				1	+370+500	Lat. 6: 413.	Si
1999	2041	014	Ceràmica	Fina	t.s. paleocristiana-gris	Rigoir 8	1				1	+370+500	Lat. 6: 413.	No
1999	2041	015	Ceràmica	Fina	t.s. paleocristiana-gris	Rigoir 8	1				1	+370+500	Lat. 6: 413.	Si
1999	2041	016	Ceràmica	Fina	t.s. paleocristiana-gris	Rigoir 8	1				1	+370+500	Lat. 6: 413.	Si
1999	2041	017	Ceràmica	Fina	t.s. paleocristiana-gris	NT	1				1	+400+500	Lat. 6: 411	Si
1999	2041	018	Ceràmica	Fina	t.s. paleocristiana-gris	Rigoir 18	1				1	+370+500	Rigoir 1972:60.	Si
1999	2041	019	Ceràmica	Fina	t.s. paleocristiana-gris	Rigoir 1a	1				1	+400+500	Lat. 6: 411	Si
1999	2041	020	Ceràmica	Fina	t.s. paleocristiana-gris	Indeterminada			1		1	+370+500		No
1999	2041	021	Ceràmica	Fina	t.s.h.t.	Forma 83B?				1	1	+420+500		Si
1999	2041	022	Ceràmica	Fina	t.s.h.	Dragendorff 8	1				1	+50+300	Atlante II: 145	Si
1999	2041	023	Ceràmica	Fina	t.s.h.t.	Dragendorff 37A tardana	1				1	+200+500	Atlante II: 169; Làm.	Si
1999	2041	024	Ceràmica	Fina	t.s.h.	Dragendorff 36	1				1	+50+300	Atlante II:155.	Si
1999	2041	025	Ceràmica	Fina	Imitació t.s.h.	Indeterminada				1	1	+50+300		No
1999	2041	026	Ceràmica	Fina	t.s.h.	Dragendorff 8	1				1	+50+300	Atlante II: 145	Si
1999	2041	027	Ceràmica	Fina	Imitació t.s.h.	Dragendorff 37	1				1	+75+300		No
1999	2041	028	Ceràmica	Fina	t.s.i.	Halter 3b - Altante II	1				1	+20+45	Atlante II: 383; Làm.	Si
1999	2041	029	Ceràmica	Fina	t.s.h.	Indeterminada	1				1	+50+300		No
1999	2041	030	Ceràmica	Fina	t.s.h.	Indeterminada	1				1	+50+300		No
1999	2041	031	Ceràmica	Fina	t.s.a. D	Hayes 91	1				1	+380+600		No
1999	2041	032	Ceràmica	Fina	t.s.a. D	Hayes 91				1	1	+380+600		No
1999	2041	033	Ceràmica	Fina	t.s.a. D	Hayes 15 tardana	1				1	+250+300	Atlante I: 33; Làm.	Si
1999	2041	034	Ceràmica	Fina	t.s.a. D	Hayes 93B	1				1	+400+540	Atlante I: 101; Làm.	Si
1999	2041	035	Ceràmica	Fina	t.s.a. D	Hayes 61B-var.1	1				1	+425+450	Bonifay 1998:74; fig.1,3.	Si
1999	2041	036	Ceràmica	Fina	t.s.a. D	Hayes 61B-var.2	1				1	+425+450	Bonifay 1998:75; fig.1,4.	Si
1999	2041	037	Ceràmica	Fina	t.s.a. D	Hayes 61B-var.1	1				1	+425+450	Bonifay 1998:74; fig.1,3.	Si
1999	2041	038	Ceràmica	Fina	t.s.a. D	Hayes 91			1		1	+380+600		No
1999	2041	039	Ceràmica	Fina	t.s.a. D	Hayes 91			1		1	+380+600		No
1999	2041	040	Ceràmica	Cuina	Africana cuina	ABTW Hayes 196A/B	1				1	+150+420		Si
1999	2041	041	Ceràmica	Cuina	Africana cuina	ABTW Hayes 196A/B	1				1	+150+420		Si
1999	2041	042	Ceràmica	Fina	t.s.a. D	Hayes 63	1				1	+360+440		Si

<u>Any</u>	<u>U.E.</u>	<u>Inv.</u>	<u>Matèria</u>	<u>Tipus</u>	<u>Classe</u>	<u>Forma</u>	<u>Vor</u>	<u>Coll</u>	<u>Nan</u>	<u>Fon</u>	<u>Inf</u>	<u>Total</u>	<u>Cronologia forma</u>	<u>Bibliografia</u>	<u>Dib.</u>
1999	2041	043	Ceràmica	Fina	t.s.a. A	Hayes 27	1					1	+200+250	Atlante I:54.	Si
1999	2041	044	Ceràmica	Cuina	Africana cuina	Hayes 192	2					1	+80+200		Si
1999	2041	045	Ceràmica	Fina	t.s.a. D	Hayes 64	1					1	+420+450	Atlante I:87; Lám.	Si
1999	2041	047	Ceràmica	Comuna	Ibèrica pintada	Ib.Peinte Kalathos 2711	1					1	-300-1	Lat. 6: 475.	Si
1999	2041	048	Ceràmica	Comuna	Ibèrica pintada	Ib.Peinte Kalathos 2721	1					1	-200+25	Lat. 6: 476.	Si
1999	2041	049	Ceràmica	Fina	Paret fina	Mayet 36 - Atlante II	1					1	+10+70	Atlante II: 283; Lám.	Si
1999	2041	050	Ceràmica	Fina	Paret fina amb engalba	Indeterminada				1		1	-130+100		No
1999	2041	051	Ceràmica	Comuna	Comuna Reduïda	Bol	1					1			Si
1999	2041	052	Ceràmica	Comuna	Comuna Oxidada	Indeterminada				1		1			Si
1999	2041	053	Ceràmica	Comuna	Comuna Oxidada	Indeterminada				1		1			Si
1999	2041	054	Ceràmica	Comuna	Comuna Oxidada	Indeterminada				1		1			No
1999	2041	055	Ceràmica	Comuna	Comuna Oxidada	Bol	1					1			Si
1999	2041	056	Ceràmica	Comuna	Comuna Oxidada	Gerreta Vegas 44	1					1	+1+300	Vegas	Si
1999	2041	057	Ceràmica	Comuna	Comuna Oxidada	Gerra	1					1			Si
1999	2041	058	Ceràmica	Comuna	Comuna Oxidada	Olla	1					1			Si
1999	2041	059	Ceràmica	Comuna	Comuna Oxidada	Olla	1					1			Si
1999	2041	060	Ceràmica	Comuna	Comuna Reduïda	Indeterminada				1		1			Si
1999	2041	061	Ceràmica	Comuna	Comuna Reduïda	Gerra	1					1			Si
1999	2041	062	Ceràmica	Comuna	Comuna Reduïda	Olla	1					1			Si
1999	2041	063	Ceràmica	Fina	t.s. paleocristiana-gris	Rigoir 4	1					1	+370+500		Si
1999	2041	064+	Ceràmica	Comuna	Comuna Reduïda	Bol	1					1			Si
1999	2041	066	Ceràmica	Comuna	Comuna Reduïda a mà	Cassola	1					1			Si
1999	2041	067	Ceràmica	Comuna	Africana comuna	Gibrell LRB 1	1					1	+300+420		Si
1999	2041	068	Ceràmica	Comuna	Comuna Reduïda	Olla	1					1			No
1999	2041	069	Ceràmica	Comuna	Comuna Reduïda	Olla	1					1			Si
1999	2041	070	Ceràmica	Comuna	Comuna Reduïda	Olla	1					1			Si
1999	2041	071	Ceràmica	Comuna	Comuna Reduïda	Olla	1					1			No
1999	2041	072	Ceràmica	Comuna	Comuna Reduïda	Olla	1					1			Si
1999	2041	073	Ceràmica	Comuna	Comuna Reduïda	Olla	1					1			No
1999	2041	074	Ceràmica	Comuna	Comuna Reduïda a mà	Cassola	1					1			Si

<u>Any</u>	<u>U.E.</u>	<u>Inv.</u>	<u>Matèria</u>	<u>Típus</u>	<u>Classe</u>	<u>Forma</u>	<u>Vor</u>	<u>Coll</u>	<u>Nan</u>	<u>Fon</u>	<u>Inf</u>	<u>Total</u>	<u>Cronologia</u>	<u>forma</u>	<u>Bibliografia</u>	<u>Dib.</u>
1999	2041	075	Ceràmica	Comuna	Comuna Reduïda	Olla	1					1				Si
1999	2041	076	Ceràmica	Comuna	Comuna Reduïda	Olla	1					1				Si
1999	2041	077	Ceràmica	Comuna	Comuna Reduïda	Olla	1					1				Si
1999	2041	078	Ceràmica	Comuna	Comuna Reduïda	Olla	1					1				Si
1999	2041	079	Ceràmica	Comuna	Comuna Reduïda	Olla	1					1				No
1999	2041	080	Ceràmica	Comuna	Comuna Reduïda	Olla				1		1				No
1999	2041	081	Ceràmica	Cuina	Mortarium africà	Mortarium	1					1	+400+600			Si
1999	2041	082	Ceràmica	Transport	Àmfora palestina	LRA 5			1			1	+400+650			Si
1999	2041	083	Ceràmica	Transport	Àmfora indeterminada	Indeterminada	1					1				Si
1999	2041	084	Ceràmica	Transport	Àmfora egea	LRA 2	1					1	+450+600		Remolà 2000:206-208.	Si
1999	2041	085	Ceràmica	Transport	Àmfora ibèrica	A.ibe. bd4d	1					1	-550-1		Lat.6: 52	Si
1999	2041	086	Ceràmica	Transport	Àmfora bètica	Dressel 7/11	1					1	-80+100			Si
1999	2041	087	Ceràmica	Emmagatzematge	Dolium	Dolium	1					1				Si
1999	2041	088	Ceràmica	Comuna	Tègula	Suport	1					1				No
1999	2041	089	Ceràmica	Comuna	Àmfora	Tapadora recortada amb	1					1				Si
1999	2041	090	Ceràmica	Comuna	Tègula	Tapadora recortada	1					1				No
1999	2041	091	Ceràmica	Comuna	Tègula	Tapadora recortada	1					1				Si
1999	2041	092	Ceràmica	Comuna	Comuna Reduïda a mà	Indeterminada	1					1	+400+520		Macias	Si

<u>Any</u>	<u>U.E.</u>	<u>Inv.</u>	<u>Matèria</u>	<u>Tipus</u>	<u>Classe</u>	<u>Forma</u>	<u>Vor Coll</u>	<u>Nan</u>	<u>Fon</u>	<u>Inf</u>	<u>Total</u>	<u>Cronologia</u>	<u>forma</u>	<u>Bibliografia</u>	<u>Dib.</u>
1999	2054	000	Mat. Orgànica	Fauna	Ossos						111	111			No
1999	2054	000	Metall	Altres		Ferro				7	7				No
1999	2054	000	Metall	Altres		Clau de ferro				4	4				No
1999	2054	000	Metall	Altres		Bronze				3	3				No
1999	2054	000	Vidre	Altres		Indeterminada		1	2	10	13				No
1999	2054	000	Vidre	Altres		Bol	1				1				No
1999	2054	000	Ceràmica	M. Constructiu	Imbrex	Imbrex				3	3				No
1999	2054	000	Estuc	M. Constructiu						3	3				No
1999	2054	000	Ceràmica	Fina	Imitació t.s.h.	Indeterminada				1	1	+50+300			No
1999	2054	000	Ceràmica	Fina	t.s.h.	Indeterminada				3	3	+50+300			No
1999	2054	000	Ceràmica	Fina	t.s. paleocristiana-gris	Indeterminada			1	2	3	+370+500			No
1999	2054	000	Ceràmica	Fina	t.s. paleocristiana-gris	Indeterminada				3	3	+370+500			No
1999	2054	000	Ceràmica	Fina	t.s. paleocristiana-gris	Indeterminada				1	1	+370+500	Rigoir 1972.		No
1999	2054	000	Ceràmica	Cuina	Africana cuina	ABTW Indeterminada				4	4	+80+420			No
1999	2054	000	Ceràmica	Comuna	Engalba roja	ERG Indeterminada				3	3	+10+300			No
1999	2054	000	Ceràmica	Comuna	Engalba	Indeterminada				2	2				No
1999	2054	000	Ceràmica	Comuna	Comuna Reduida	Indeterminada				9	9				No
1999	2054	000	Ceràmica	Comuna	Comuna Oxidada	Indeterminada		1		47	48				No
1999	2054	000	Ceràmica	Transport	Àmfora tarraconense	Indeterminada				3	3	-50+100			No
1999	2054	000	Ceràmica	Transport	Àmfora indeterminada	Indeterminada		1		15	16				No
1999	2054	000	Ceràmica	Transport	Àmfora africana	Indeterminada	1	1		12	14	+180+700			No
1999	2054	001	Metall	Altres		Clau de ferro				1	1				No
1999	2054	002	Mat. Orgànica	Indústria oïsea		Granet de collar					1				Si
1999	2054	003	Ceràmica	Fina	t.s.a. D	Hayes 91B	1				1	+380+530	Atlante I:105; Lám.		Si
1999	2054	004	Ceràmica	Fina	t.s.a. D	Hayes 63	1				1	+360+440			Si
1999	2054	005	Ceràmica	Fina	t.s.h.t.	Indeterminada			1		1	+475+500	Paz 1991:97; fig.25,157		Si
1999	2054	006	Ceràmica	Fina	t.s.a. D	Indeterminada				1	1	+300+700			No
1999	2054	007	Ceràmica	Fina	t.s. paleocristiana-gris	Rigoir 18a	1				1	+370+500	Rigoir 1972:44;		Si
1999	2054	008	Ceràmica	Fina	t.s. paleocristiana-gris	Rigoir 6a	1				1	+370+500			Si
1999	2054	009	Ceràmica	Fina	t.s. paleocristiana-gris	Indeterminada				1	1	+370+500			Si



<u>Any</u>	<u>U.E.</u>	<u>Inv.</u>	<u>Matèria</u>	<u>Tipus</u>	<u>Classe</u>	<u>Forma</u>	<u>Vor Coll</u>	<u>Nan</u>	<u>Fon</u>	<u>Inf</u>	<u>Total</u>	<u>Cronologia forma</u>	<u>Bibliografia</u>	<u>Dib.</u>
1999	2054	010	Ceràmica	Comuna	Comuna pintada	Indeterminada				1	1	+300+500		Si
1999	2054	011	Ceràmica	Comuna	Africana comuna	Gerreta Fulford 4.4	1				1	+400+550	Fulford 1984: 205;	Si
1999	2054	012	Ceràmica	Comuna	Comuna Reduïda	Olla	1				1			Si
1999	2054	013	Ceràmica	Comuna	Comuna Reduïda	Olla	1				1			Si
1999	2054	014	Ceràmica	Comuna	Comuna Reduïda a mà	Cassola Macias 14	1				1	+400+500	Macias 1999:82;	Si
1999	2054	015	Ceràmica	Transport	Àmfora bètica	Dressel 23A-Keay 13A	1	1			1	+250+450	Remolà 2000:180;	Si
1999	2054	016	Ceràmica	Comuna	Tègula	Tapadora tallada					1			No

<u>Any</u>	<u>U.E.</u>	<u>Inv.</u>	<u>Matèria</u>	<u>Tipus</u>	<u>Classe</u>	<u>Forma</u>	<u>Vor</u>	<u>Coll</u>	<u>Nan</u>	<u>Fon</u>	<u>Inf</u>	<u>Total</u>	<u>Cronologia forma</u>	<u>Bibliografia</u>	<u>Dib.</u>
1999	2057	000	Mat. Orgànica	Fauna	Ossos						9	9			No
1999	2057	000	Ceràmica	Fina	t.s.h.	Indeterminada			1	1	2		+50+300		No
1999	2057	000	Ceràmica	Fina	t.s.g.	Indeterminada					1	1	-15+170		No
1999	2057	000	Ceràmica	Comuna	Comuna Oxidada	Indeterminada					13	13			No
1999	2057	000	Ceràmica	Comuna	Engalba roja	Indeterminada					1	1			No
1999	2057	000	Ceràmica	Transport	Àmfora tarraconense	Indeterminada					2	2	-50+100		No
1999	2057	001	Ceràmica	Comuna	Comuna Oxidada	Gerra	1					1			Si
1999	2057	002	Ceràmica	Comuna	Comuna Oxidada	Bol	1					1			Si
1999	2057	003	Ceràmica	Transport	Àmfora bètica	Dressel 7/11	1					1	-80+100		Si

<u>Any</u>	<u>U.E.</u>	<u>Inv.</u>	<u>Matèria</u>	<u>Tipus</u>	<u>Classe</u>	<u>Forma</u>	<u>Vor Coll</u>	<u>Nan</u>	<u>Fon</u>	<u>Inf</u>	<u>Total</u>	<u>Cronologia forma</u>	<u>Bibliografia</u>	<u>Dib.</u>
1999	2058	000	Ceràmica	M. Constructiu	Imbrex	Imbrex				1	1			No
1999	2058	000	Ceràmica	Comuna	Comuna Oxidada	Indeterminada				2	2			No
1999	2058	000	Ceràmica	Transport	Àmfora africana	Indeterminada				1	1	+180+700		No
1999	2058	000	Ceràmica	Transport	Àmfora tarraconense	Indeterminada				1	1	-50+100		No
1999	2058	001	Ceràmica	Transport	Àmforisc					1	1			Si

<u>Any</u>	<u>U.E.</u>	<u>Inv.</u>	<u>Matèria</u>	<u>Tipus</u>	<u>Classe</u>	<u>Forma</u>	<u>Vor</u>	<u>Coll</u>	<u>Nan</u>	<u>Fon</u>	<u>Inf</u>	<u>Total</u>	<u>Cronologia</u>	<u>forma</u>	<u>Bibliografia</u>	<u>Dib.</u>
1999	2059	000	Mat. Orgànica	Fauna	Ossos						26	26				No
1999	2059	000	Metall	Altres		Placa rectangular de					1	1				No
1999	2059	000	Metall	Altres		Ferro					7	7				No
1999	2059	000	Metall	Altres		Clau de ferro					2	2				No
1999	2059	000	Pedra	Altres		Molí de pedra volcànica					8	1				No
1999	2059	000	Ceràmica	M. Constructiu	Imbrex	Imbrex					1	1				No
1999	2059	000	Ceràmica	Fina	t.s.g.	Indeterminada					1	1	-15+170			No
1999	2059	000	Ceràmica	Fina	t.s.h.	Indeterminada					2	2	+50+300			No
1999	2059	000	Ceràmica	Fina	t.s.a. C	Indeterminada					1	1	+200+500			No
1999	2059	000	Ceràmica	Cuina	Africana cuina	Indeterminada					1	1	+80+420			No
1999	2059	000	Ceràmica	Cuina	Africana cuina	Hayes 196 ABTW			1			1	+150+420			No
1999	2059	000	Ceràmica	Comuna	Engalba roja	Indeterminada					1	1				No
1999	2059	000	Ceràmica	Comuna	Comuna Reduida torneta	Indeterminada					3	3				No
1999	2059	000	Ceràmica	Comuna	Comuna Oxidada	Indeterminada					4	4				No
1999	2059	000	Ceràmica	Transport	Àmfora indeterminada	Indeterminada					3	3				No
1999	2059	000	Ceràmica	Transport	Àmfora africana	Indeterminada					8	8	+180+700			No
1999	2059	000	Ceràmica	Transport	Àmfora tarraconense	Indeterminada					5	5	-50+100			No
1999	2059	001	Vidre	Altres		Bol				1		1				Si
1999	2059	002	Ceràmica	Cuina	Africana cuina t.s.a. A	Hayes 196A	1					1	+150+200			Si
1999	2059	003	Ceràmica	Cuina	Africana cuina	ABTW Hayes 23B	1					1	+150+420			Si
1999	2059	004	Ceràmica	Comuna	Comuna Reduida	Olla	1					1				Si
1999	2059	005	Ceràmica	Comuna	Comuna Reduida a mà	Olla Vila-Romà 7.28	1	1				1	500-600	Subias-Remolà		Si
1999	2059	006	Ceràmica	Comuna	Comuna Oxidada a mà	Cassola			1			1	+400+520			Si
1999	2059	007	Ceràmica	Comuna	Comuna Oxidada	Indeterminada				1		1				Si

<u>Any</u>	<u>U.E.</u>	<u>Inv.</u>	<u>Matèria</u>	<u>Tipus</u>	<u>Classe</u>	<u>Forma</u>	<u>Vor Coll</u>	<u>Nan</u>	<u>Fon</u>	<u>Inf</u>	<u>Total</u>	<u>Cronologia forma</u>	<u>Bibliografia</u>	<u>Dib.</u>
1999	2065	000	Mat. Orgànica	Fauna	Ossos					1	1			No
1999	2065	000	Ceràmica	Fina	t.s.a. A	Indeterminada				1	1	+80+250		No

<u>Any</u>	<u>U.E.</u>	<u>Inv.</u>	<u>Matèria</u>	<u>Tipus</u>	<u>Classe</u>	<u>Forma</u>	<u>Vor Coll</u>	<u>Nan</u>	<u>Fon</u>	<u>Inf</u>	<u>Total</u>	<u>Cronologia forma</u>	<u>Bibliografia</u>	<u>Dib.</u>
1999	2065	000	Mat. Orgànica	Fauna	Ossos					1	1			No
1999	2065	000	Ceràmica	Fina	t.s.a. A	Indeterminada				1	1	+80+250		No

<u>Any</u>	<u>U.E.</u>	<u>Inv.</u>	<u>Matèria</u>	<u>Tipus</u>	<u>Classe</u>	<u>Forma</u>	<u>Vor</u>	<u>Coll</u>	<u>Nan</u>	<u>Fon</u>	<u>Inf</u>	<u>Total</u>	<u>Cronologia forma</u>	<u>Bibliografia</u>	<u>Dib.</u>
1999	2067	000	Mat. Orgànica	Fauna	Ossos						7	7			No
1999	2067	000	Ceràmica	Comuna	Engalba roja	Indeterminada					1	1			No
1999	2067	000	Ceràmica	Transport	Àmfora tarraconense	Indeterminada					2	2	-50+100		No
1999	2067	000	Ceràmica	Fina	Paret fina	Indeterminada					1	1	-130+100		No
1999	2067	001	Ceràmica	Comuna	Comuna Oxidada	Plat					1	1			Si

<u>Any</u>	<u>U.E.</u>	<u>Inv.</u>	<u>Matèria</u>	<u>Tipus</u>	<u>Classe</u>	<u>Forma</u>	<u>Vor</u>	<u>Coll</u>	<u>Nan</u>	<u>Fon</u>	<u>Inf</u>	<u>Total</u>	<u>Cronologia</u>	<u>forma</u>	<u>Bibliografia</u>	<u>Dib.</u>
1999	2071	000	Mat. Orgànica	Fauna	Ossos						22	22				No
1999	2071	000	Ceràmica	M. Constructiu	Imbrex	Imbrex					2	2				No
1999	2071	000	Ceràmica	Fina	t.s.h.	Indeterminada					1	1	+50+300			No
1999	2071	000	Ceràmica	Fina	Imitació t.s.h.	Indeterminada					1	1	+50+300			No
1999	2071	000	Ceràmica	Cuina	Africana cuina	ABTW Indeterminada					2	2	+80+420			No
1999	2071	000	Ceràmica	Comuna	Engalba blanca	Gerra			1			1	-150-15			No
1999	2071	000	Ceràmica	Comuna	Comuna Oxidada	Indeterminada					5	5				No
1999	2071	000	Ceràmica	Comuna	Comuna Oxidada	Indeterminada					13	13				No
1999	2071	000	Ceràmica	Transport	Àmfora tarraconense	Indeterminada					2	2	-50+100			No
1999	2071	001	Ceràmica	Fina	t.s.a. D	Hayes 76			1			1	+425+475		Atlante I:90; Lám.	No
1999	2071	002	Ceràmica	Comuna	Comuna Oxidada	Gerra			1			1				No
1999	2071	003	Ceràmica	Comuna	Comuna Oxidada	Indeterminada				1		1				No
1999	2071	004	Ceràmica	Comuna	Comuna Reduida	Olla			1			1				No
1999	2071	005	Ceràmica	Transport	Àmfora Marismas	Dressel 2/4			1			1	-15+130			No



<u>Any</u>	<u>U.E.</u>	<u>Inv.</u>	<u>Matèria</u>	<u>Tipus</u>	<u>Classe</u>	<u>Forma</u>	<u>Vor</u>	<u>Coll</u>	<u>Nan</u>	<u>Fon</u>	<u>Inf</u>	<u>Total</u>	<u>Cronologia</u>	<u>forma</u>	<u>Bibliografia</u>	<u>Dib.</u>
1999	2072	000	Mat. Orgànica	Fauna	Ossos						7	7				No
1999	2072	000	Metall	Altres		Ferro					1	1				No
1999	2072	000	Ceràmica	M. Constructiu	Tègula	Tègula					2	2				No
1999	2072	000	Ceràmica	M. Constructiu	Imbrex	Imbrex					2	2				No
1999	2072	000	Ceràmica	Fina	Campaniana tipus B	Indeterminada					1	1	-100-50			No
1999	2072	000	Ceràmica	Fina	t.s.h.	Indeterminada					11	11	+50+300			No
1999	2072	000	Ceràmica	Comuna	Engalba roja	Indeterminada					2	2				No
1999	2072	000	Ceràmica	Cuina	Africana cuina	ABTW Indeterminada					1	1	+80+420			No
1999	2072	000	Ceràmica	Comuna	Comuna Oxidada	Indeterminada					2	2				No
1999	2072	000	Ceràmica	Comuna	Comuna Reduida	Indeterminada					1	1				No
1999	2072	000	Ceràmica	Comuna	Comuna Oxidada	Indeterminada			1		6	7				No
1999	2072	000	Ceràmica	Transport	Àmfora africana	Indeterminada					2	2	+180+700			No
1999	2072	000	Ceràmica	Transport	Àmfora tarraconense	Indeterminada					2	2	-50+100			No
1999	2072	000	Ceràmica	Transport	Àmfora hispànica	Indeterminada			1			1	-20+200			No
1999	2072	001	Ceràmica	Fina	Campaniana A	Lamboglia 5			1			1	-175-50			Si
1999	2072	002	Ceràmica	Comuna	Comuna Oxidada	Vas			1			1				No
1999	2072	003	Ceràmica	Comuna	Comuna Reduida	Olla			1			1				Si

<u>Any</u>	<u>U.E.</u>	<u>Inv.</u>	<u>Matèria</u>	<u>Tipus</u>	<u>Classe</u>	<u>Forma</u>	<u>Vor Coll</u>	<u>Nan</u>	<u>Fon</u>	<u>Inf</u>	<u>Total</u>	<u>Cronologia forma</u>	<u>Bibliografia</u>	<u>Dib.</u>
1999	2073	000	Mat. Orgànica	Fauna	Ossos					7	7			No
1999	2073	000	Ceràmica	M. Constructiu	Tègula	Tègula				1	1			No
1999	2073	000	Ceràmica	Cuina	Africana cuina	Hayes 196 ABTW				1	1	+150+420		No
1999	2073	000	Ceràmica	Comuna	Comuna Oxidada	Indeterminada				4	4			No
1999	2073	000	Ceràmica	Comuna	Comuna Oxidada	Indeterminada				2	2			No
1999	2073	001	Ceràmica	Comuna	Comuna Oxidada	Gerreta	1				1			Si

<u>Any</u>	<u>U.E.</u>	<u>Inv.</u>	<u>Matèria</u>	<u>Tipus</u>	<u>Classe</u>	<u>Forma</u>	<u>Vor Coll</u>	<u>Nan</u>	<u>Fon</u>	<u>Inf</u>	<u>Total</u>	<u>Cronologia</u>	<u>forma</u>	<u>Bibliografia</u>	<u>Dib.</u>
1999	2076	000	Mat. Orgànica	Fauna	Ossos					90	90				No
1999	2076	000	Mat. Orgànica	Fauna	Restes malacològics					6	6				No
1999	2076	000	Metall	Altres		Ferro				1	1				No
1999	2076	000	Metall	M. Constructiu		Plom de finestra				1	1				No
1999	2076	000	Vidre	M. Constructiu		Finestra				2	2				No
1999	2076	000	Ceràmica	M. Constructiu	Tègula	Tègula				2	2				No
1999	2076	000	Ceràmica	M. Constructiu	Imbrex	Imbrex				3	3				No
1999	2076	000	Ceràmica	Comuna	Engalba blanca	Indeterminada				8	8	-150-15			No
1999	2076	000	Ceràmica	Comuna	Mortarium	Mortarium	1				1				No
1999	2076	000	Ceràmica	Fina	Campaniana tipus B	Indeterminada				1	1	-100-50			No
1999	2076	000	Ceràmica	Fina	t.s.h.	Indeterminada			2	4	6	+50+300			No
1999	2076	000	Ceràmica	Fina	t.s. paleocristiana-gris	Indeterminada			1	3	4	+380+500			No
1999	2076	000	Ceràmica	Cuina	Africana cuina	ABTW Indeterminada				4	4	+80+420			No
1999	2076	000	Ceràmica	Comuna	Engalba roja	ERG Indeterminada			1		1	+10+300			No
1999	2076	000	Ceràmica	Comuna	Engalba roja	Indeterminada				2	2				No
1999	2076	000	Ceràmica	Comuna	Engalba roja	Indeterminada	1			6	7				No
1999	2076	000	Ceràmica	Transport	Àmfora indeterminada	Indeterminada				8	8				No
1999	2076	000	Ceràmica	Transport	Àmfora tarraconense	Indeterminada	1			8	9	-50+100			No
1999	2076	000	Ceràmica	Transport	Àmfora bètica	Indeterminada				2	2	-50+500			No
1999	2076	000	Ceràmica	Comuna	Comuna Oxidada	Indeterminada	2			73	75				No
1999	2076	000	Ceràmica	Comuna	Comuna Reduida	Indeterminada			1	25	26				No
1999	2076	000	Ceràmica	Fina	Paret fina	Indeterminada				1		-130+100			No
1999	2076	000	Ceràmica	Comuna	Ibèrica pintada	Indeterminada				1	1	-300+25			No
1999	2076	000	Ceràmica	Comuna	Comuna Oxidada	Indeterminada			1		1				No
1999	2076	000	Ceràmica	Fina	Llantia t.s.a. D	Indeterminada				1	1	+300+600			No
1999	2076	001	Mat. Orgànica	Indústria òsea		Agulla/punçó					1				Si
1999	2076	002	Vidre	Altres		Bol Vila-Romà 9.14	1				1	+100+500		Benet-Subias 1989:332;	Si
1999	2076	003	Ceràmica	Comuna	Ibèrica pintada	ib.peinte 2721Kalathos	1				1	-200+25		Lat.6:476	Si
1999	2076	004	Ceràmica	Fina	t.s.h.	Indeterminada	1				1	+50+300			No
1999	2076	005	Ceràmica	Fina	t.s. paleocristiana-gris	Indeterminada				1	1	+370+500		Rigoir 1972:60.	Si

<u>Any</u>	<u>U.E.</u>	<u>Inv.</u>	<u>Matèria</u>	<u>Típus</u>	<u>Classe</u>	<u>Forma</u>	<u>Vor Coll</u>	<u>Nan</u>	<u>Fon</u>	<u>Inf</u>	<u>Total</u>	<u>Cronologia forma</u>	<u>Bibliografia</u>	<u>Dib.</u>
1999	2076	006	Ceràmica	Comuna	Ibèrica gris	Indeterminada				1	1			Si
1999	2076	007	Ceràmica	Comuna	Ibèrica gris	Com.ib. Cp1	1				1	-350-150	Lat.6: 353.	Si
1999	2076	008	Ceràmica	Fina	t.s. paleocristiana-gris	Indeterminada	2				1	+370+500		No
1999	2076	009	Ceràmica	Fina	t.s. paleocristiana-gris	Rigoir 18a	1				1	+370+500		Si
1999	2076	010	Ceràmica	Cuina	Africana cuina	ABTW Hayes 196A	1				1	+150+420		Si
1999	2076	011	Ceràmica	Cuina	Africana cuina	ABTW Hayes 196A	1				1	+150+420		Si
1999	2076	012	Ceràmica	Comuna	Comuna Reduïda	Olla	1				1			Si
1999	2076	013	Ceràmica	Comuna	Comuna Reduïda a mà	Indeterminada	1				1	+400+520	Macias	Si
1999	2076	014	Ceràmica	Comuna	Comuna Reduïda	Cassola	1				1			Si
1999	2076	015	Ceràmica	Comuna	Comuna Reduïda	Olla	1				1			Si
1999	2076	016	Ceràmica	Comuna	Comuna Reduïda	Olla	1				1			No
1999	2076	017	Ceràmica	Comuna	Engalba blanca	Gerreta	1				1			Si
1999	2076	018	Ceràmica	Cuina	Mortarium africà	Mortarium	1				1			Si
1999	2076	019	Ceràmica	Transport	Àmfora bètica	Keay 19B	1				1	+350+500	Remolà 2000:185; fig.61.	Si
1999	2076	020	Ceràmica	Comuna	Comuna Oxidada	Gerreta	1				1			Si
1999	2076	021	Ceràmica	Comuna	Tègula	Tapadora tallada					1			No

<u>Any</u>	<u>U.E.</u>	<u>Inv.</u>	<u>Matèria</u>	<u>Tipus</u>	<u>Classe</u>	<u>Forma</u>	<u>Vor Coll</u>	<u>Nan</u>	<u>Fon</u>	<u>Inf</u>	<u>Total</u>	<u>Cronologia forma</u>	<u>Bibliografia</u>	<u>Dib.</u>
1999	2077	000	Ceràmica	M. Constructiu	Imbrex	Imbrex				1	1			No
1999	2077	000	Ceràmica	Transport	Àmfora oriental	Indeterminada		1			1			No
1999	2077	001	Ceràmica	Fina	t.s.a. D	Hayes 80B	1				1	+450+480		Si

<u>Any</u>	<u>U.E.</u>	<u>Inv.</u>	<u>Matèria</u>	<u>Tipus</u>	<u>Classe</u>	<u>Forma</u>	<u>Vor Coll</u>	<u>Nan</u>	<u>Fon</u>	<u>Inf</u>	<u>Total</u>	<u>Cronologia forma</u>	<u>Bibliografia</u>	<u>Dib.</u>
1999	2078	000	Mat. Orgànica	Fauna	Ossos					35	35			No
1999	2078	000	Mat. Orgànica	Fauna	Restes malacològics					1	1			No
1999	2078	000	Metall	Altres		Metall				1	1			No
1999	2078	000	Vidre	Altres		Indeterminada				4	4			No
1999	2078	000	Vidre	M. Constructiu		Finestra				1	1			No
1999	2078	000	Ceràmica	M. Constructiu	Imbrex	Imbrex				1	1			No
1999	2078	000	Ceràmica	M. Constructiu	Tègula	Tègula				2	2			No
1999	2078	000	Ceràmica	Fina	t.s.a. D	Hayes 91				4	1	+380+530		No
1999	2078	000	Ceràmica	Fina	t.s.a. D	Indeterminada				1	1	+300+600		No
1999	2078	000	Ceràmica	Cuina	Africana cuina	ABTW Indeterminada				3	3	+80+420		No
1999	2078	000	Ceràmica	Comuna	Comuna Reduida	Indeterminada				2	2			No
1999	2078	000	Ceràmica	Comuna	Comuna Reduida	Indeterminada				5	5			No
1999	2078	000	Ceràmica	Comuna	Comuna Oxidada	Indeterminada				17	17			No
1999	2078	000	Ceràmica	Comuna	Engalba roja	ERG Indeterminada	2			1	3	+10+300		No
1999	2078	000	Ceràmica	Comuna	Comuna Oxidada	Tapadora tallada				1				No
1999	2078	000	Ceràmica	Comuna	Engalba blanca	Indeterminada				4	4	-150-15		No
1999	2078	000	Ceràmica	Comuna	Comuna Oxidada	Indeterminada				6	6			No
1999	2078	000	Ceràmica	Transport	Àmfora africana	Indeterminada				2	2	+180+700		No
1999	2078	000	Ceràmica	Transport	Àmfora tarraconense	Indeterminada				4	4	-50+100		No
1999	2078	000	Ceràmica	Transport	Àmfora indeterminada	Indeterminada				2	2			No
1999	2078	000	Ceràmica	Transport	Àmfora lusitana	Indeterminada	1			1	1	+200+450		No
1999	2078	001	Metall	Altres		Sivella de ferro?				1	1			No
1999	2078	002	Vidre	Altres		Bol Vila-Romà 9.14	1			1	1	+100+500	Benet-Subias 1989:332;	Si
1999	2078	003	Ceràmica	Comuna	Ibèrica pintada	Indeterminada				1	1	-300+25		No
1999	2078	004	Ceràmica	Fina	Campaniana tipus B	Lamboglia 5	1			1	1	-100-50	Lat.6:147	Si
1999	2078	005	Ceràmica	Fina	t.s.g.	Indeterminada				1	1	-15+170		Si
1999	2078	006	Ceràmica	Fina	t.s.a. D	Hayes 91A	2			1	1	+380+480		Si
1999	2078	007	Ceràmica	Fina	t.s.a. D	Hayes 67	1			1	1	+360+470		Si
1999	2078	008	Ceràmica	Fina	t.s.a. D	Hayes 61B-var.2	1			1	1	+425+450	Bonifay 1998:75; fig.1,4.	Si
1999	2078	000	Ceràmica	Fina	t.s.a. D	Hayes 62	1			1	1	+360+440		Si

<u>Any</u>	<u>U.E.</u>	<u>Inv.</u>	<u>Matèria</u>	<u>Tipus</u>	<u>Classe</u>	<u>Forma</u>	<u>Vor Coll</u>	<u>Nan</u>	<u>Fon</u>	<u>Inf</u>	<u>Total</u>	<u>Cronologia forma</u>	<u>Bibliografia</u>	<u>Dib.</u>
1999	2078	010	Ceràmica	Comuna	Comuna Oxidada	Indeterminada			1		1			No
1999	2078	011	Ceràmica	Transport	Àmfora lusitana	Almagro 51C	1				1	+280+450		Si
1999	2078	012	Ceràmica	Transport	Àmfora africana	Pivot			1		1	+180+700		Si
1999	2078	013	Ceràmica	Transport	Àmfora	Tapadora tallada					1			No

<u>Any</u>	<u>U.E.</u>	<u>Inv.</u>	<u>Matèria</u>	<u>Tipus</u>	<u>Classe</u>	<u>Forma</u>	<u>Vor Coll</u>	<u>Nan</u>	<u>Fon</u>	<u>Inf</u>	<u>Total</u>	<u>Cronologia forma</u>	<u>Bibliografia</u>	<u>Dib.</u>
1999	2079	000	Mat. Orgànica	Fauna	Ossos					29	29			No
1999	2079	000	Metall	Altres		Bloc rectangular de ferro				1	1			No
1999	2079	000	Ceràmica	M. Constructiu	Tègula	Tègula				3	3			No
1999	2079	000	Ceràmica	M. Constructiu	Imbrex	Imbrex				1	1			No
1999	2079	000	Ceràmica	Fina	Campaniana tipus B	Indeterminada				1	1	-100-50		No
1999	2079	000	Ceràmica	Comuna	ibèrica pintada	Indeterminada				1	1	-300+25		No
1999	2079	000	Ceràmica	Fina	t.s.h.	Indeterminada			2	8	10	+50+300		No
1999	2079	000	Ceràmica	Fina	t.s.h.	Indeterminada				1	2	+50+300		No
1999	2079	000	Ceràmica	Cuina	Africana cuina	ABTW Hayes 196/197				13	13	+100+420		No
1999	2079	000	Ceràmica	Comuna	Engalba roja	Indeterminada			1	3	4	+10+300		No
1999	2079	000	Ceràmica	Comuna	Comuna Oxidada	Indeterminada				21	21			No
1999	2079	000	Ceràmica	Comuna	Comuna Reduida	Indeterminada				5	5			No
1999	2079	000	Ceràmica	Transport	Àmfora indeterminada	Indeterminada				1	1			No
1999	2079	000	Ceràmica	Transport	Àmfora africana	Indeterminada				2	2	+180+700		No
1999	2079	000	Ceràmica	Transport	Àmfora tarraconense	Indeterminada			1	2	3	-50+100		No
1999	2079	001	Ceràmica	Fina	Llantia	Indeterminada			1		1			Si
1999	2079	002	Ceràmica	Fina	t.s.h.	Indeterminada			1		1	+50+300		No
1999	2079	003	Ceràmica	Fina	t.s.h.	Dragendorff 27			1		1	+50+200	Atlante II:152.	Si
1999	2079	004	Ceràmica	Cuina	Africana cuina	ABTW Hayes 23A			1		1	+100+420		Si
1999	2079	005	Ceràmica	Cuina	Africana cuina	ABTW Hayes 196A			1		1	+150+420		Si
1999	2079	006	Ceràmica	Cuina	Africana cuina	ABTW Hayes 196A			1		1	+150+420		Si
1999	2079	007	Ceràmica	Cuina	Africana cuina	ABTW Hayes 196A			1		1	+150+420		No
1999	2079	008	Ceràmica	Cuina	Africana cuina	ABTW Hayes 196A			1		1	+150+420		No
1999	2079	009	Ceràmica	Comuna	Comuna Reduida	Gerreta			1		1			Si
1999	2079	010	Ceràmica	Comuna	Comuna Reduida a mà	Olla			1		1			Si
1999	2079	011	Ceràmica	Comuna	Engalba blanca	Gerra			1		1			Si
1999	2079	012	Ceràmica	Transport	Àmfora tarraconense	Pivot			1			-50+100		Si
1999	2079	013	Ceràmica	Comuna	Comuna Oxidada	Tapadora tallada					1			No
1999	2079	014	Ceràmica	Comuna	t.s.h.	Fitxa					1			Si



<u>Any</u>	<u>U.E.</u>	<u>Inv.</u>	<u>Matèria</u>	<u>Tipus</u>	<u>Classe</u>	<u>Forma</u>	<u>Vor</u>	<u>Coll</u>	<u>Nan</u>	<u>Fon</u>	<u>Inf</u>	<u>Total</u>	<u>Cronologia</u>	<u>forma</u>	<u>Bibliografia</u>	<u>Dib.</u>
1999	2080	000	Mat. Orgànica	Fauna	Ossos						47	47				No
1999	2080	000	Metall	Altres		Clau de ferro					3	3				No
1999	2080	000	Metall	Altres		Ferro					1	1				No
1999	2080	000	Ceràmica	M. Constructiu	Imbrex	Imbrex					6	6				No
1999	2080	000	Ceràmica	M. Constructiu	Tègula	Tègula					1	1				No
1999	2080	000	Vidre	M. Constructiu		Finestra					6	6				No
1999	2080	000	Pedra	M. Constructiu		Molí de pedra volcànica					18	18				No
1999	2080	000	Ceràmica	Cuina	Africana cuina	Hayes 23/197 ABTW					16	16	+80+420			No
1999	2080	000	Ceràmica	Cuina	Africana cuina	Hayes 196 ABTW					7	7	+150+420			No
1999	2080	000	Ceràmica	Cuina	t.s.a. D	Indeterminada					4	4	+300+700			No
1999	2080	000	Ceràmica	Fina	Campaniana tipus B	Indeterminada					1	1	-100-50			No
1999	2080	000	Ceràmica	Fina	t.s.g.	Indeterminada					1	1	-15+170			No
1999	2080	000	Ceràmica	Fina	t.s.h.	Indeterminada			2	6	8	8	+50+300			No
1999	2080	000	Ceràmica	Fina	t.s.h.	Indeterminada					2	2	+50+300			No
1999	2080	000	Ceràmica	Fina	imitació t.s.h.	Indeterminada					1	1	+50+300			No
1999	2080	000	Ceràmica	Fina	imitació t.s.h.	Indeterminada					2	2	+50+300			No
1999	2080	000	Ceràmica	Comuna	Engalba blanca	Indeterminada					1	1	-150-15			No
1999	2080	000	Ceràmica	Comuna	Engalba roja	ERG Indeterminada		2	1	12	15	15	+10+300			No
1999	2080	000	Ceràmica	Comuna	Engalba	Indeterminada					5	5				No
1999	2080	000	Ceràmica	Comuna	Comuna Oxidada	Indeterminada					6	6				No
1999	2080	000	Ceràmica	Comuna	Comuna Reduida a mà	Indeterminada					8	8				No
1999	2080	000	Ceràmica	Comuna	Comuna Reduida torneta	Indeterminada					4	4				No
1999	2080	000	Ceràmica	Comuna	Comuna Reduida	Indeterminada					2	2				No
1999	2080	000	Ceràmica	Comuna	Comuna Oxidada	Indeterminada		2		29	31	31				No
1999	2080	000	Ceràmica	Transport	Àmfora oriental	Paret acanalada					2	2				No
1999	2080	000	Ceràmica	Transport	Àmfora indeterminada	Indeterminada			1	3	4	4				No
1999	2080	000	Ceràmica	Transport	Àmfora bètica	Indeterminada					1	1	-50+500			No
1999	2080	000	Ceràmica	Transport	Àmfora tarraconense	Indeterminada					6	6	-50+100			No
1999	2080	001	Mat. Orgànica	Indústria òsea		Agulla						1				Si
1999	2080	002	Ceràmica	Fina	Campaniana tipus B	Lamboglia 3			1		1	1	-100-25	Lat.6:151		Si

<u>Any</u>	<u>U.E.</u>	<u>Inv.</u>	<u>Matèria</u>	<u>Tipus</u>	<u>Classe</u>	<u>Forma</u>	<u>Vor Coll</u>	<u>Nan</u>	<u>Fon</u>	<u>Inf</u>	<u>Total</u>	<u>Cronologia forma</u>	<u>Bibliografia</u>	<u>Dib.</u>
1999	2080	003	Ceràmica	Transport	Àmfora ibèrica	A.ibe. bd4d	1				1	-550-1	Lat.6	Si
1999	2080	004	Ceràmica	Fina	t.s.h.	Dragendorff 8	1				1	+50+300	Atlante II:145.	Si
1999	2080	005	Ceràmica	Fina	t.s.h.	Dragendorff 27	1				1	+50+200	Atlante II:152.	Si
1999	2080	006	Ceràmica	Fina	t.s.h.t.	Dragendorff 37B tardana	1				1	+300+420	Atlante I:170;	Si
1999	2080	007	Ceràmica	Fina	t.s.h.	Dragendorff 37B	1				1	+70+300	Atlante I: 169.	No
1999	2080	008	Ceràmica	Fina	t.s.h.	Dragendorff 7	1				1	+100+220	Atlante I: 145; Làm.	Si
1999	2080	009	Ceràmica	Fina	t.s.h.	Dragendorff 8	1				1	+100+300	Atlante I: 145-146; Làm.	No
1999	2080	010	Ceràmica	Fina	t.s.h.	Indeterminada	2				1	+50+300		No
1999	2080	011	Ceràmica	Fina	t.s.a. C	Indeterminada			1		1	+200+500		Si
1999	2080	012	Ceràmica	Fina	t.s.a. C	Hayes 27			1		1	+160+220		Si
1999	2080	013	Ceràmica	Fina	t.s.a. C	Hayes 27	1				1	+160+220		Si
1999	2080	014	Ceràmica	Fina	t.s.a. D	Hayes 76	1				1	+425+475		Si
1999	2080	015	Ceràmica	Fina	t.s.a. A	Hayes 18	1				1	+200+220		Si
1999	2080	016	Ceràmica	Cuina	Africana cuina	ABTW Hayes 197	1				1	+100+420		Si
1999	2080	017	Ceràmica	Cuina	Africana cuina	ABTW Hayes 197	1				1	+100+420		No
1999	2080	018	Ceràmica	Cuina	Africana cuina	ABTW Hayes 197	1				1	+100+420		Si
1999	2080	019	Ceràmica	Cuina	Africana cuina	ABTW Hayes 23B	1				1	+150+420		Si
1999	2080	020	Ceràmica	Cuina	Africana cuina	ABTW Hayes 23B	1				1	+150+420		No
1999	2080	021	Ceràmica	Cuina	Africana cuina	ABTW Hayes 23B	1				1	+150+420		No
1999	2080	022	Ceràmica	Cuina	Africana cuina	ABTW Hayes 196A/B	1				1	+150+420		Si
1999	2080	023+	Ceràmica	Cuina	Africana cuina	ABTW Hayes 196A	3				1	+150+420		Si
1999	2080	024+	Ceràmica	Cuina	Africana cuina	ABTW Hayes 196A	3				1	+150+420		Si
1999	2080	026	Ceràmica	Cuina	Africana cuina	ABTW Hayes 196A	1				1	+150+420		Si
1999	2080	028	Ceràmica	Cuina	Africana cuina	ABTW Hayes 196A/B	1				1	+150+420		Si
1999	2080	029	Ceràmica	Fina	t.s. paleocristiana-gris	Rigoir 8	1				1	+370+500		Si
1999	2080	030	Ceràmica	Comuna	Comuna Reduida	Bol	1				1			Si
1999	2080	031	Ceràmica	Comuna	Comuna Reduida	Cassola	1				1			Si
1999	2080	032	Ceràmica	Comuna	Engalba roja	ERG Bol 10	1				1	-20+200		Si
1999	2080	033	Ceràmica	Comuna	Comuna Oxidada	Gerra	1				1			Si
1999	2080	034	Ceràmica	Comuna	Campaniana C	Indeterminada			1		1			No

<u>Any</u>	<u>U.E.</u>	<u>Inv.</u>	<u>Matèria</u>	<u>Tipus</u>	<u>Classe</u>	<u>Forma</u>	<u>Vor Coll</u>	<u>Nan</u>	<u>Fon</u>	<u>Inf</u>	<u>Total</u>	<u>Cronologia forma</u>	<u>Bibliografia</u>	<u>Dib.</u>
1999	2080	035	Ceràmica	Comuna	Engalba blanca	Gerreta	1				1			Si

<u>Any</u>	<u>U.E.</u>	<u>Inv.</u>	<u>Matèria</u>	<u>Tipus</u>	<u>Classe</u>	<u>Forma</u>	<u>Vor</u>	<u>Coll</u>	<u>Nan</u>	<u>Fon</u>	<u>Inf</u>	<u>Total</u>	<u>Cronologia</u>	<u>forma</u>	<u>Bibliografia</u>	<u>Dib.</u>
1999	2083	000	Mat. Orgànica	Fauna	Ossos						114	114				No
1999	2083	000	Metall	Altres		Ferro					8	8				No
1999	2083	000	Metall	Altres		Placa de ferro					3	1				No
1999	2083	000	Metall	Altres		Clau de ferro					2	2				No
1999	2083	000	Ceràmica	M. Constructiu	Imbrex	Imbrex					3	3				No
1999	2083	000	Estuc	M. Constructiu							1	1				No
1999	2083	000	Vidre	M. Constructiu		Finestra					3	3				No
1999	2083	000	Vidre	Altres		Indeterminada					4	4				No
1999	2083	000	Ceràmica	Fina	t.s.h.	Indeterminada					4	4	+50+300			No
1999	2083	000	Ceràmica	Fina	Imitació t.s.h.	Indeterminada					1	1	+50+300			No
1999	2083	000	Ceràmica	Cuina	Africana cuina	ABTW Indeterminada					8	8	+80+420			No
1999	2083	000	Ceràmica	Comuna	Comuna Oxidada	Gerra		1			3	4				No
1999	2083	000	Ceràmica	Comuna	Engalba blanca	Indeterminada					7	7	-150-15			No
1999	2083	000	Ceràmica	Transport	Àmfora africana	Indeterminada		1			1	2	+180+700			No
1999	2083	000	Ceràmica	Comuna	Engalba roja	Indeterminada					2	2				No
1999	2083	000	Ceràmica	Comuna	Comuna Reduida a mà	Indeterminada		1			1		+400+520			No
1999	2083	000	Ceràmica	Comuna	Comuna Reduida a mà	Indeterminada					2	2				No
1999	2083	000	Ceràmica	Comuna	Comuna Oxidada	Indeterminada					24	24				No
1999	2083	000	Ceràmica	Transport	Àmfora tarraconense	Indeterminada					4	4	-50+100			No
1999	2083	000	Ceràmica	Transport	Àmfora hispànica	Indeterminada					1	1	-20+200			No
1999	2083	000	Ceràmica	Transport	Àmfora indeterminada	Indeterminada					1	1				No
1999	2083	001	Metall	Altres		Punço de bronze						1				Si
1999	2083	002	Metall	Altres		Placa semicilíndrica de						1				Si
1999	2083	003	Vidre	Altres		Bol			1			1				Si
1999	2083	004	Ceràmica	Cuina	Africana cuina	ABTW Hayes 196A		1				1	+150+420			Si
1999	2083	005	Ceràmica	Comuna	Comuna Oxidada	Gerra		1				1				Si
1999	2083	006	Ceràmica	Comuna	Comuna Reduida	Cassola		1				1				Si
1999	2083	007	Ceràmica	Cuina	Mortarium africà	Mortarium		1				1	+300+600			Si

<u>Any</u>	<u>U.E.</u>	<u>Inv.</u>	<u>Matèria</u>	<u>Tipus</u>	<u>Classe</u>	<u>Forma</u>	<u>Vor Coll</u>	<u>Nan</u>	<u>Fon</u>	<u>Inf</u>	<u>Total</u>	<u>Cronologia forma</u>	<u>Bibliografia</u>	<u>Dib.</u>
1999	2093	000	Mat. Orgànica	Fauna	Ossos					9	9			No
1999	2093	000	Ceràmica	M. Constructiu	Tègula	Tègula				2	2			No
1999	2093	000	Vidre	Altres		Indeterminada				3	3			No
1999	2093	000	Ceràmica	Fina	t.s.a. D	Indeterminada				4	4	+300+700		No
1999	2093	000	Ceràmica	Comuna	Engalba roja	ERG indeterminada				5	5	+10+300		No
1999	2093	000	Ceràmica	Cuina	Africana cuina	ABTW indeterminada				3	3	+80+420		No
1999	2093	000	Ceràmica	Comuna	Comuna Reduïda a mà	Indeterminada				2	2			No
1999	2093	000	Ceràmica	Comuna	Ibèrica gris	Indeterminada				1	1			No
1999	2093	000	Ceràmica	Comuna	Engalba blanca	Indeterminada				2	2	-150-15		No
1999	2093	000	Ceràmica	Comuna	Comuna Oxidada	Indeterminada				7	7			No
1999	2093	000	Ceràmica	Transport	Àmfora africana	Indeterminada				2	2	+180+700		No
1999	2093	000	Ceràmica	Transport	Àmfora bètica	Indeterminada				1	1	-50+500		No
1999	2093	001	Metall	Altres		Bronze					1			Si
1999	2093	002	Ceràmica	Cuina	Africana cuina	ABTW Hayes 196A	1				1	+150+420		Si
1999	2093	003	Ceràmica	Comuna	Comuna Reduïda torneta	Cassola	1				1			Si
1999	2093	004	Ceràmica	Fina	t.s. paleocristiana-gris	Rigoir 8	1				1	+370+500		Si

<u>Any</u>	<u>U.E.</u>	<u>Inv.</u>	<u>Matèria</u>	<u>Tipus</u>	<u>Classe</u>	<u>Forma</u>	<u>Vor</u>	<u>Coll</u>	<u>Nan</u>	<u>Fon</u>	<u>Inf</u>	<u>Total</u>	<u>Cronologia</u>	<u>forma</u>	<u>Bibliografia</u>	<u>Dib.</u>
1999	2097	000	Mat. Orgànica	Fauna	Ossos						177	177				No
1999	2097	000	Metall	Altres		Clau de ferro					4	4				No
1999	2097	000	Metall	Altres		Ferro					7	7				No
1999	2097	000	Estuc	M. Constructiu							3	3				No
1999	2097	000	Ceràmica	M. Constructiu	Tègula	Tègula					7	7				No
1999	2097	000	Ceràmica	M. Constructiu	Imbrex	Imbrex					18	18				No
1999	2097	000	Vidre	M. Constructiu		Finestra					7	7				No
1999	2097	000	Vidre	Altres		Indeterminada					13	13				No
1999	2097	000	Ceràmica	Comuna	Ibèrica pintada	Indeterminada					1	1	-300+25			No
1999	2097	000	Ceràmica	Fina	Paret fina clofolla d'ou	Indeterminada					1	1	+55+100			No
1999	2097	000	Ceràmica	Fina	Paret fina	Indeterminada					2	2	-130+100			No
1999	2097	000	Ceràmica	Comuna	Engalba	Indeterminada					1	1				No
1999	2097	000	Ceràmica	Fina	t.s.g.	Indeterminada					5	5	-15+170			No
1999	2097	000	Ceràmica	Fina	t.s.h.	Indeterminada			3	20	23	+50+300				No
1999	2097	000	Ceràmica	Fina	t.s.h.	Indeterminada					11	11	+50+300			No
1999	2097	000	Ceràmica	Fina	Imitació t.s.h.	Indeterminada					4	4	+50+300			No
1999	2097	000	Ceràmica	Fina	t.s. paleocristiana-gris	Indeterminada					5	5	+380+500			No
1999	2097	000	Ceràmica	Fina	t.s. paleocristiana-gris	Indeterminada					1	1	+380+500			No
1999	2097	000	Ceràmica	Comuna	Comuna Reduïda	Indeterminada					4	4				No
1999	2097	000	Ceràmica	Comuna	Comuna Reduïda torneta	Indeterminada					40	40				No
1999	2097	000	Ceràmica	Comuna	Comuna Reduïda	Indeterminada			1		1					No
1999	2097	000	Ceràmica	Cuina	Africana cuina	Hayes 23/197 ABTW					8	8	+80+420			No
1999	2097	000	Ceràmica	Cuina	Africana cuina	Hayes 196 ABTW					4	4	+150+420			No
1999	2097	000	Ceràmica	Cuina	Africana cuina	ABTW Indeterminada					17	17	+80+420			No
1999	2097	000	Ceràmica	Comuna	Engalba roja	ERG indeterminada					3	3	+10+300			No
1999	2097	000	Ceràmica	Comuna	Engalba roja	ERG indeterminada			2	7	95	106	+10+300			No
1999	2097	000	Ceràmica	Comuna	Engalba marró	Indeterminada					2	2	+100+300			No
1999	2097	000	Ceràmica	Fina	Imitació t.s.h.	Indeterminada					2	2	+50+300			No
1999	2097	000	Ceràmica	Cuina	Roig Pompeia	Indeterminada			1		1	-200+300				No
1999	2097	000	Ceràmica	Comuna	Comuna Oxidada	Indeterminada			5	4	184	193				No

<u>Any</u>	<u>U.E.</u>	<u>Inv.</u>	<u>Matèria</u>	<u>Tipus</u>	<u>Classe</u>	<u>Forma</u>	<u>Vor</u>	<u>Coll</u>	<u>Nan</u>	<u>Fon</u>	<u>Inf</u>	<u>Total</u>	<u>Cronologia forma</u>	<u>Bibliografia</u>	<u>Dib.</u>
1999	2097	000	Ceràmica	Comuna	Comuna Oxidada	Indeterminada	1	1		21	23				No
1999	2097	000	Ceràmica	Comuna	Engalba blanca	Indeterminada					2	2	-150-15		No
1999	2097	000	Ceràmica	Comuna	Africana comuna	Gerreta		1		1			+100+500		No
1999	2097	000	Ceràmica	Transport	Àmfora indeterminada	Indeterminada		1		25	26				No
1999	2097	000	Ceràmica	Transport	Àmfora itàlica	Indeterminada		1		1			-350+250		No
1999	2097	000	Ceràmica	Cuina	Mortarium tarraconense	Mortarium				1	1				No
1999	2097	000	Ceràmica	Transport	Àmfora Gaza	LRA 4				1	1		+400+600		No
1999	2097	000	Ceràmica	Transport	Àmfora egea	LRA 2				1	1		+450+600	Remolà 2000:206-208.	No
1999	2097	000	Ceràmica	Transport	Àmfora africana	Indeterminada		2		10	12		+180+700		No
1999	2097	000	Ceràmica	Transport	Àmfora tarraconense	Indeterminada		1		15	16		-50+100		No
1999	2097	000	Ceràmica	Transport	Àmfora bètica	Indeterminada				7	7		-50+500		No
1999	2097	000	Ceràmica	Transport	Àmfora hispànica	Indeterminada				11	11		-20+200		No
1999	2097	001	Metall	Altres		Clau de ferro				1	1				No
1999	2097	002	Metall	Altres		Clau de ferro				1	1				No
1999	2097	003	Metall	Altres		Clau de ferro				1	1				No
1999	2097	004	Metall	Altres		Clau de ferro				1	1				No
1999	2097	005	Metall	Altres		Clau de ferro				1	1				No
1999	2097	006	Metall	Altres		Clau de ferro				1	1				No
1999	2097	007	Mat. Orgànica	Indústria òsea		Placa semicilíndrica				1	1				Si
1999	2097	008	Mat. Orgànica	Indústria òsea		Agulla				1	1				Si
1999	2097	009	Ceràmica	Comuna	Ibèrica pintada	Kalathos	1			1			-200+25		Si
1999	2097	010	Ceràmica	Comuna	Comuna pintada	Gerra				1	1		+300+400		No
1999	2097	011	Ceràmica	Comuna	Ibèrica gris	Gerreta emporitana?	2			1			-400-50		Si
1999	2097	012	Ceràmica	Fina	Paret fina	Mayet 33 - Atlante II	1			1			+1+25	Atlante II:286;	Si
1999	2097	013	Ceràmica	Fina	t.s.g.	Indeterminada		1		1			-15+170		No
1999	2097	014	Ceràmica	Fina	t.s.g.	Dragendorff 24/25	1		1	1			+70+120	Lat.6: 573	Si
1999	2097	015	Ceràmica	Fina	t.s.h.	Dragendorff 27	1			1			+50+300	Atlante II:152.	No
1999	2097	016	Ceràmica	Fina	t.s.h.	Dragendorff 27	1			1			+50+300	Atlante II:152.	Si
1999	2097	017	Ceràmica	Fina	t.s.g.	Indeterminada	1			1			-15+170		Si
1999	2097	018	Ceràmica	Fina	t.s.g.	Indeterminada	1			1			-15+170		No

<u>Any</u>	<u>U.E.</u>	<u>Inv.</u>	<u>Matèria</u>	<u>Tipus</u>	<u>Classe</u>	<u>Forma</u>	<u>Vor Coll</u>	<u>Nan</u>	<u>Fon</u>	<u>Inf</u>	<u>Total</u>	<u>Cronologia forma</u>	<u>Bibliografia</u>	<u>Dib.</u>
1999	2097	019	Ceràmica	Fina	t.s.g.	Dragendorff 18b	1				1	+60+150	Lat.6:572	Si
1999	2097	020	Ceràmica	Fina	t.s.h.	Dragendorff 37	1				1	+75+300		Si
1999	2097	021	Ceràmica	Fina	t.s.g.	Dragendorff 18b	1				1	+60+150	Lat.6:572	Si
1999	2097	022	Ceràmica	Fina	t.s.h.	Indeterminada	1				1	+50+300		No
1999	2097	023	Ceràmica	Fina	t.s.h.	Dragendorff 18	1				1	+60+200	Atlante II:149	No
1999	2097	024	Ceràmica	Fina	t.s.h.	Indeterminada	1				1	+50+300		No
1999	2097	025	Ceràmica	Fina	t.s.h.	Dragendorff 27	1				1	+50+300	Atlante II:152.	No
1999	2097	026	Ceràmica	Fina	Imitació t.s.h.	Indeterminada				1	1	+50+300		No
1999	2097	027	Ceràmica	Fina	t.s. paleocristiana-gris	Rigoir 1a	2				1	+400+500	Rigoir 1972:44.	Si
1999	2097	028	Ceràmica	Fina	t.s. paleocristiana-gris	Rigoir 8	3				1	+370+500		Si
1999	2097	029	Ceràmica	Fina	t.s. paleocristiana-gris	Rigoir 6b	1				1	+370+500		Si
1999	2097	030	Ceràmica	Fina	t.s. paleocristiana-gris	Indeterminada			1		1	+370+500	Rigoir 1972:44 i 56.	Si
1999	2097	031	Ceràmica	Fina	t.s.a. D	Hayes 80B	1				1	+450+500		No
1999	2097	032	Ceràmica	Fina	t.s.a. A	Hayes 15	1				1	+200+250		Si
1999	2097	033	Ceràmica	Comuna	Africana cuina	ABTW Hayes 181	1				1	+100+420		No
1999	2097	034	Ceràmica	Comuna	Africana cuina	ABTW Hayes 181	1				1	+100+420		Si
1999	2097	035	Ceràmica	Cuina	Africana cuina	ABTW Hayes 23B	1				1	+150+420		No
1999	2097	036	Ceràmica	Cuina	Africana cuina	ABTW Hayes 23B	1				1	+150+420		No
1999	2097	037	Ceràmica	Comuna	Africana cuina	ABTW Hayes 23A	1				1	+100+420		No
1999	2097	038	Ceràmica	Cuina	Africana cuina	ABTW Hayes 23B	1				1	+150+420		Si
1999	2097	039	Ceràmica	Fina	t.s.a. A	Hayes 15	1				1	+200+250		No
1999	2097	040	Ceràmica	Comuna	Africana cuina	ABTW Hayes 19	1				1	+80+120		Si
1999	2097	041	Ceràmica	Cuina	Africana cuina	ABTW Hayes 196A	1				1	+150+420		Si
1999	2097	042	Ceràmica	Cuina	Africana cuina	ABTW Hayes 196A/B	1				1	+150+420		Si
1999	2097	043	Ceràmica	Cuina	Africana cuina	ABTW Hayes 196A/B	1				1	+150+420		No
1999	2097	044	Ceràmica	Cuina	Africana cuina	ABTW Hayes 196A/B	1				1	+150+420		Si
1999	2097	045	Ceràmica	Cuina	Africana cuina	ABTW Cassola	1				1	+150+420		Si
1999	2097	047	Ceràmica	Comuna	Engalba marró	Bol	1				1	+100+300		Si
1999	2097	048	Ceràmica	Comuna	Engalba roja	ERG Bol NT	1				1	+10+300		Si
1999	2097	049+	Ceràmica	Comuna	Engalba marró	Bol 16	1				1	+100+300	Pera 1993	Si



<u>Any</u>	<u>U.E.</u>	<u>Inv.</u>	<u>Matèria</u>	<u>Tipus</u>	<u>Classe</u>	<u>Forma</u>	<u>Vor</u>	<u>Coll</u>	<u>Nan</u>	<u>Fon</u>	<u>Inf</u>	<u>Total</u>	<u>Cronologia forma</u>	<u>Bibliografia</u>	<u>Dib.</u>
1999	2097	050	Ceràmica	Comuna	Engalba marró	Bol 16	1					1	+100+300	Pera 1993	No
1999	2097	052	Ceràmica	Comuna	Engalba marró	Bol carenat	1					1	+100+300		Si
1999	2097	053	Ceràmica	Comuna	Engalba roja	Bol	1					1			Si
1999	2097	054	Ceràmica	Comuna	Engalba roja	ERG Gerra 14	1					1	+10+300	Pera 1993	Si
1999	2097	055	Ceràmica	Comuna	Engalba marró	Bol				1		1	+100+300		No
1999	2097	056	Ceràmica	Comuna	Comuna Oxidada	Gerra	1					1			Si
1999	2097	057	Ceràmica	Comuna	Comuna Oxidada	Gibrell	1					1			Si
1999	2097	058	Ceràmica	Comuna	Comuna Oxidada	Gerra	1					1			No
1999	2097	059	Ceràmica	Comuna	Comuna Oxidada	Vas	1					1			Si
1999	2097	060	Ceràmica	Fina	t.s.h.	Indeterminada	1					1	+50+300		No
1999	2097	061	Ceràmica	Comuna	Comuna Oxidada	Bol	1					1			Si
1999	2097	062	Ceràmica	Comuna	Comuna Oxidada	Olla	1					1			Si
1999	2097	063	Ceràmica	Comuna	Africana comuna	Gerra	1	1				1	+400+500		Si
1999	2097	064	Ceràmica	Comuna	Comuna Oxidada	Gerra	1					1			Si
1999	2097	065	Ceràmica	Comuna	Comuna Oxidada	Indeterminada				1		1			No
1999	2097	066	Ceràmica	Comuna	Comuna Oxidada	Indeterminada				1		1			No
1999	2097	067	Ceràmica	Comuna	Comuna Oxidada	Indeterminada				1		1			No
1999	2097	068	Ceràmica	Comuna	Comuna Oxidada	Indeterminada				1		1			No
1999	2097	069	Ceràmica	Comuna	Comuna Oxidada	Indeterminada				1		1			No
1999	2097	070	Ceràmica	Comuna	Comuna Reduida a mà	Cassola	1					1			Si
1999	2097	071	Ceràmica	Comuna	Comuna Reduida	Olla	1					1			Si
1999	2097	072	Ceràmica	Comuna	Comuna Reduida a mà	Cassola	1					1			Si
1999	2097	073	Ceràmica	Comuna	Comuna Reduida	Olla	1					1			Si
1999	2097	074	Ceràmica	Comuna	Comuna Reduida	Olla	2					1			Si
1999	2097	075	Ceràmica	Comuna	Comuna Reduida a mà	Cassola	1					1			No
1999	2097	076	Ceràmica	Comuna	Comuna Reduida	Cassola	1					1			Si
1999	2097	077	Ceràmica	Comuna	Comuna Reduida	Olla	1					1			Si
1999	2097	078+	Ceràmica	Comuna	Comuna Reduida	Olla				2		1			Si
1999	2097	080	Ceràmica	Comuna	Comuna Reduida	Olla				1		1			No
1999	2097	081	Ceràmica	Cuina	Mortarium	Mortarium	1					1			No

<u>Any</u>	<u>U.E.</u>	<u>Inv.</u>	<u>Matèria</u>	<u>Tipus</u>	<u>Classe</u>	<u>Forma</u>	<u>Vor Coll</u>	<u>Nan</u>	<u>Fon</u>	<u>Inf</u>	<u>Total</u>	<u>Cronologia forma</u>	<u>Bibliografia</u>	<u>Dib.</u>
1999	2097	082	Ceràmica	Transport	Àmfora bètica	Miscel·lànea de salaó	1				1	+1+50		Si
1999	2097	083	Ceràmica	Transport	Àmfora hispànica	P7	1				1	-20+100	Lat.6:27	Si
1999	2097	084	Ceràmica	Transport	Àmfora ibèrica	Indeterminada		1			1	-550-1		Si
1999	2097	085	Ceràmica	Transport	Àmfora Gaza	LRA 4B	1				1	+480+600	Remolà-Uscatescu	Si
1999	2097	086	Ceràmica	Comuna	t.s.h.	Tapadora tallada					1			No
1999	2097	087	Ceràmica	Comuna	Àmfora	Tapadora tallada					1			No
1999	2097	088	Ceràmica	Comuna	Àmfora	Tapadora tallada					1			No
1999	2097	089	Ceràmica	Comuna	Engalba marró	Bol	1				1	+100+300		Si

<u>Any</u>	<u>U.E.</u>	<u>Inv.</u>	<u>Matèria</u>	<u>Tipus</u>	<u>Classe</u>	<u>Forma</u>	<u>Vor Coll</u>	<u>Nan</u>	<u>Fon</u>	<u>Inf</u>	<u>Total</u>	<u>Cronologia forma</u>	<u>Bibliografia</u>	<u>Dib.</u>
1999	2099	000	Mat. Orgànica	Fauna	Ossos						117	117		No
1999	2099	000	Mat. Orgànica	Fauna	Restes malacològics						1	1		No
1999	2099	000	Metall	Altres		Ferro					24	24		No
1999	2099	000	Metall	Altres		Clau					3	3		No
1999	2099	000	Ceràmica	M. Constructiu	Tègula	Tègula					1	1		No
1999	2099	000	Ceràmica	M. Constructiu	Imbrex	Imbrex					4	4		No
1999	2099	000	Vidre	Altres		Indeterminada					4	4		No
1999	2099	000	Ceràmica	Fina	Llantia	Indeterminada					1	1		No
1999	2099	000	Ceràmica	Fina	t.s.g.	Indeterminada					2	2	-15+170	No
1999	2099	000	Ceràmica	Fina	t.s.h.	Indeterminada					6	6	+50+300	No
1999	2099	000	Ceràmica	Fina	t.s.h.	Indeterminada					4	4	+50+300	No
1999	2099	000	Ceràmica	Fina	Imitació t.s.h.	Indeterminada					1	1	+50+300	No
1999	2099	000	Ceràmica	Comuna	Comuna Reduïda	Indeterminada					1	1		No
1999	2099	000	Ceràmica	Fina	t.s. paleocristiana-gris	Indeterminada					2	2	+380+500	No
1999	2099	000	Ceràmica	Fina	t.s. paleocristiana-gris	Indeterminada					1	1	+380+500	No
1999	2099	000	Ceràmica	Fina	t.s.a. A	Indeterminada					2	2	+80+250	No
1999	2099	000	Ceràmica	Fina	t.s.a. D	Indeterminada					2	2	+300+700	No
1999	2099	000	Ceràmica	Cuina	Africana cuina	ABTW Indeterminada					14	14	+80+420	No
1999	2099	000	Ceràmica	Comuna	Engalba roja	ERG indeterminada	1		2	13	16		+10+300	No
1999	2099	000	Ceràmica	Comuna	Engalba roja	ERG indeterminada					1	1	+10+300	No
1999	2099	000	Ceràmica	Comuna	Engalba blanca	Indeterminada					7	7	-150-15	No
1999	2099	000	Ceràmica	Comuna	Comuna Oxidada	Indeterminada					7	7		No
1999	2099	000	Ceràmica	Comuna	Comuna Reduïda torneta	Indeterminada			1	13	14			No
1999	2099	000	Ceràmica	Comuna	Ibèrica gris	Emporitana					3	3	-400-50	No
1999	2099	000	Ceràmica	Comuna	Comuna Oxidada	Indeterminada			1	51	52			No
1999	2099	000	Ceràmica	Transport	Àmfora africana	Indeterminada					21	21	+180+700	No
1999	2099	000	Ceràmica	Transport	Àmfora ibèrica	Indeterminada					2	2	-600-1	No
1999	2099	000	Ceràmica	Transport	Àmfora tarraconense	Indeterminada			1	13	14		-50+100	No
1999	2099	000	Ceràmica	Transport	Àmfora bètica	Indeterminada					4	4	-50+500	No
1999	2099	000	Ceràmica	Transport	Àmfora indeterminada	Indeterminada			1		12	13		No

<u>Any</u>	<u>U.E.</u>	<u>Inv.</u>	<u>Matèria</u>	<u>Tipus</u>	<u>Classe</u>	<u>Forma</u>	<u>Vor</u>	<u>Coll</u>	<u>Nan</u>	<u>Fon</u>	<u>Inf</u>	<u>Total</u>	<u>Cronologia forma</u>	<u>Bibliografia</u>	<u>Dib.</u>
1999	2099	000	Ceràmica	Transport	Àmfora hispànica	Indeterminada					8	8	-20+200		No
1999	2099	000	Ceràmica	Transport	Àmfora siro-xipriota	LRA 1					1	1	+400+600		No
1999	2099	000	Ceràmica	Transport	Àmfora oriental	Indeterminada					2	2			No
1999	2099	000	Ceràmica	Transport	Àmfora Gaza	LRA 4					1	1	+400+600		No
1999	2099	000	Ceràmica	Transport	Àmfora lusitana	Indeterminada					3	3	+200+450		No
1999	2099	001	Ceràmica	Transport	Àmfora ibèrica	A.ibe bd2c	1					1	-500-1	Lat. 6:51	Si
1999	2099	002	Ceràmica	Comuna	Ibèrica gris	Gerreta emporitana?	1					1	-400-50		No
1999	2099	003	Ceràmica	Comuna	Ibèrica gris	Gerreta emporitana?	1	1				1	-400-50		Si
1999	2099	004	Ceràmica	Fina	Paret fina	Indeterminada				1		1	-130+100		No
1999	2099	005	Ceràmica	Fina	t.s.h.	Dragendorff 37	1					1	+75+300	Atlante II: 168.	No
1999	2099	006	Ceràmica	Fina	t.s.h.	Indeterminada	1					1	+50+300		No
1999	2099	007	Ceràmica	Fina	t.s.h.	Tapadora	1					1	+50+300	Atlante II:145; Làm.	Si
1999	2099	008	Ceràmica	Fina	t.s.h.	Mezquiriz 22	2					1	+50+100	Beltrán 1990:fig.50.	Si
1999	2099	009	Ceràmica	Fina	t.s.h.	Indeterminada					1	1	+75+300	Atlante II: 168.	No
1999	2099	010	Ceràmica	Fina	t.s. paleocristiana-gris	Indeterminada					1	1	+370+500		Si
1999	2099	011	Ceràmica	Fina	t.s. paleocristiana-gris	Rigoir 3b	1					1	+370+500	Lat.6:412.	Si
1999	2099	012	Ceràmica	Fina	t.s.a. C	Indeterminada					1	1	+200+500		No
1999	2099	013	Ceràmica	Fina	t.s.a. D	Hayes 67	1					1	+360+470		Si
1999	2099	014	Ceràmica	Fina	t.s.a. D	Hayes 59B	1					1	+320+420		Si
1999	2099	015	Ceràmica	Fina	t.s.a. D	Hayes 61A	1					1	+325+420	Hayes 1972:107;	Si
1999	2099	016	Ceràmica	Fina	t.s.a. D	Hayes 61B	1					1	+400+450	Hayes 1972:107;	Si
1999	2099	017	Ceràmica	Comuna	Africana cuina	ABTW Hayes 181	1					1	+100+420	Atlante I: 215.	Si
1999	2099	018	Ceràmica	Cuina	Africana cuina	ABTW Hayes 196A	1					1	+150+420		No
1999	2099	019	Ceràmica	Cuina	Africana cuina	ABTW Hayes 196A	1					1	+150+420		Si
1999	2099	020	Ceràmica	Cuina	Africana cuina	ABTW Hayes 196A	1					1	+150+420		No
1999	2099	021	Ceràmica	Cuina	Africana cuina	ABTW Hayes 196A/B	1					1	+150+420		Si
1999	2099	022	Ceràmica	Cuina	Africana cuina	ABTW Hayes 196A/B	1					1	+150+420		Si
1999	2099	023	Ceràmica	Fina	t.s.a. D	Hayes 81B	2					1	+450+500		Si
1999	2099	024	Ceràmica	Cuina	Africana cuina	ABTW Hayes 196A/B				1		1	+150+420		No
1999	2099	025	Ceràmica	Cuina	Africana cuina	ABTW Hayes 195	1					1	+150+420		Si

<u>Any</u>	<u>U.E.</u>	<u>Inv.</u>	<u>Matèria</u>	<u>Tipus</u>	<u>Classe</u>	<u>Forma</u>	<u>Vor Coll</u>	<u>Nan</u>	<u>Fon</u>	<u>Inf</u>	<u>Total</u>	<u>Cronologia forma</u>	<u>Bibliografia</u>	<u>Dib.</u>
1999	2099	026	Ceràmica	Fina	t.s.a. D	Hayes 64	1				1	+400+450		Si
1999	2099	027	Ceràmica	Comuna	Engalba roja	ERG Bol NT	1				1	+10+300		Si
1999	2099	028	Ceràmica	Comuna	Engalba roja	ERG bol 9B	1				1	+10+300		Si
1999	2099	029	Ceràmica	Comuna	Engalba roja	ERG Bol 10	1				1	-20+200	Pera 1993	Si
1999	2099	030	Ceràmica	Comuna	Engalba roja	ERG Bol NT	1				1	+10+300		Si
1999	2099	031	Ceràmica	Comuna	Comuna Oxidada	Gerreta	1				1			No
1999	2099	032	Ceràmica	Comuna	Comuna Oxidada	Bol	1				1	+10+300		Si
1999	2099	033	Ceràmica	Comuna	Comuna Oxidada	Gibrell	1				1			Si
1999	2099	034	Ceràmica	Cuina	Mortarium africà	Mortarium Fulford 22	1				1	+300+500	Fulford 1984:173;	Si
1999	2099	035	Ceràmica	Comuna	Comuna Reduida	Cassola	1				1			Si
1999	2099	036	Ceràmica	Comuna	Comuna Reduida	Olla	1				1			Si
1999	2099	037	Ceràmica	Comuna	Comuna Reduida a mà	Cassola	1				1			Si
1999	2099	038	Ceràmica	Comuna	Comuna Reduida a mà	Cassola	1				1			Si
1999	2099	039	Ceràmica	Comuna	Comuna Reduida a mà	Cassola	1				1			No
1999	2099	040	Ceràmica	Comuna	Comuna Reduida	Olla	1				1			Si
1999	2099	041	Ceràmica	Comuna	Comuna Reduida	Olla	1				1			Si
1999	2099	042	Ceràmica	Transport	Àmfora lusitana	Almagro 51A-B		1			1	+280+450	Lat. 6:58	Si
1999	2099	043	Ceràmica	Transport	Àmfora itàlica	Dressel 1		1			1	-350+250		No
1999	2099	044	Ceràmica	Comuna	Àmfora	Tapadora tallada					1			No
1999	2099	045	Ceràmica	Comuna	Àmfora	Tapadora tallada					1			No
1999	2099	046	Ceràmica	Comuna	Tègula	Tapadora tallada					1			No

<u>Any</u>	<u>U.E.</u>	<u>Inv.</u>	<u>Matèria</u>	<u>Tipus</u>	<u>Classe</u>	<u>Forma</u>	<u>Vor</u>	<u>Coll</u>	<u>Nan</u>	<u>Fon</u>	<u>Inf</u>	<u>Total</u>	<u>Cronologia</u>	<u>forma</u>	<u>Bibliografia</u>	<u>Dib.</u>
1999	2100	000	Mat. Orgànica	Fauna	Ossos						67	67				No
1999	2100	000	Ceràmica	M. Constructiu	Tègula	Tègula					8	8				No
1999	2100	000	Ceràmica	M. Constructiu	Imbrex	Imbrex					5	5				No
1999	2100	000	Vidre	M. Constructiu		Finestra					1	1				No
1999	2100	000	Vidre	Altres		Indeterminada					8	8				No
1999	2100	000	Ceràmica	Fina	Campaniana tipus B	Indeterminada					2	2	-100-50			No
1999	2100	000	Ceràmica	Fina	Paret fina clofolla d'ou	Indeterminada			1	5	6	6	+55+100			No
1999	2100	000	Ceràmica	Fina	t.s.h.	Indeterminada					15	15	+50+300			No
1999	2100	000	Ceràmica	Fina	t.s.h.	Indeterminada					17	17	+50+300			No
1999	2100	000	Ceràmica	Fina	t.s.a. A	Indeterminada					1	1	+80+250			No
1999	2100	000	Ceràmica	Cuina	Africana cuina	ABTW Indeterminada					7	7	+80+420			No
1999	2100	000	Ceràmica	Comuna	Ibèrica gris	Emporitana			2		2	2	-400-50			No
1999	2100	000	Ceràmica	Comuna	Comuna Reduïda	Indeterminada			1		1	1				No
1999	2100	000	Ceràmica	Comuna	Comuna Reduïda torneta	Indeterminada					15	15				No
1999	2100	000	Ceràmica	Comuna	Comuna Oxidada	Indeterminada			1		9	10				No
1999	2100	000	Ceràmica	Comuna	Comuna Oxidada	Indeterminada			1	2	59	62				No
1999	2100	000	Ceràmica	Comuna	Engalba roja	ERG indeterminada			2	68	70	70	+10+300			No
1999	2100	000	Ceràmica	Comuna	Engalba roja	Indeterminada					2	2				No
1999	2100	000	Ceràmica	Comuna	Engalba roja	ERG indeterminada					1	1	+10+300			No
1999	2100	000	Ceràmica	Transport	Àmfora africana	Indeterminada					3	3	+180+700			No
1999	2100	000	Ceràmica	Cuina	Mortarium	Mortarium					1	1				No
1999	2100	000	Ceràmica	Transport	Àmfora bètica	Indeterminada					4	4	-50+500			No
1999	2100	000	Ceràmica	Transport	Àmfora tarraconense	Indeterminada					22	22	-50+100			No
1999	2100	000	Ceràmica	Transport	Àmfora indeterminada	Indeterminada			1		10	11				No
1999	2100	000	Ceràmica	Transport	Àmfora hispànica	Indeterminada					4	4	-20+200			No
1999	2100	000	Ceràmica	Fina	t.s. paleocristiana-gris	Indeterminada					1	1	+380+500			No
1999	2100	001	Metall	Altres		Ganxo de ferro					1	1				No
1999	2100	002	Mat. Orgànica	Indústria òsea		Punçó						1				Si
1999	2100	003	Vidre	Altres		Bol			1			1				Si
1999	2100	004	Vidre	Altres		Bol			1			1				Si

<u>Any</u>	<u>U.E.</u>	<u>Inv.</u>	<u>Matèria</u>	<u>Tipus</u>	<u>Classe</u>	<u>Forma</u>	<u>Vor</u>	<u>Coll</u>	<u>Nan</u>	<u>Fon</u>	<u>Inf</u>	<u>Total</u>	<u>Cronologia</u>	<u>forma</u>	<u>Bibliografia</u>	<u>Dib.</u>
1999	2100	005	Ceràmica	Fina	Paret fina amb engalba	Mayet 36A	1					1	+10+70			Si
1999	2100	006	Ceràmica	Fina	Paret fina	Indeterminada					1	1	-130+100			No
1999	2100	007	Ceràmica	Fina	Paret fina	Indeterminada					1	1	+20+100	Atlante II:318;		Si
1999	2100	008	Ceràmica	Fina	t.s.h.	Dragendorff 37	4					1	+75+300	Atlante II: 168.		Si
1999	2100	009	Ceràmica	Fina	t.s.h.	Dragendorff 37	1					1	+75+300	Atlante II: 168.		Si
1999	2100	010	Ceràmica	Fina	t.s.h.	Dragendorff 30	1					1	+50+100	Atlante II: 168; Làm.		Si
1999	2100	011	Ceràmica	Fina	t.s.i.	Dragendorff 35	2					1	+50+120	Atlante II: 154; Làm.		Si
1999	2100	012	Ceràmica	Fina	t.s.h.	Dragendorff 15/17	2					1	+50+70	Atlante II: 148.		Si
1999	2100	013	Ceràmica	Fina	t.s.h.	Dragendorff 37	1					1	+75+300	Atlante II: 168.		Si
1999	2100	014	Ceràmica	Fina	t.s.h.	Dragendorff 37	1					1	+75+300	Atlante II: 168.		Si
1999	2100	015	Ceràmica	Fina	t.s.h.	Indeterminada	1					1	+50+300			No
1999	2100	016	Ceràmica	Fina	t.s.h.	Indeterminada	1					1	+50+300			No
1999	2100	017	Ceràmica	Fina	t.s.h.	Indeterminada	1					1	+50+300			No
1999	2100	018	Ceràmica	Fina	t.s.h.	Indeterminada	1					1	+50+300			No
1999	2100	019	Ceràmica	Fina	t.s.h.	Indeterminada					1	1	+50+300			No
1999	2100	020	Ceràmica	Fina	t.s.h.	Indeterminada					1	1	+50+300			No
1999	2100	021	Ceràmica	Fina	t.s.h.	Indeterminada					1	1	+50+300			No
1999	2100	022	Ceràmica	Fina	Imitació t.s.h.	Indeterminada					1	1	+50+300			No
1999	2100	023	Ceràmica	Fina	Imitació t.s.h.	Indeterminada					1	1	+50+300			No
1999	2100	024	Ceràmica	Fina	t.s.h.	Indeterminada					1	1	+50+300			No
1999	2100	025	Ceràmica	Fina	t.s.h.	Indeterminada				1		1	+50+300			No
1999	2100	026	Ceràmica	Fina	t.s.h.	Indeterminada				1		1	+50+300			No
1999	2100	027	Ceràmica	Cuina	Roig Pompeia	Goudineau 15	1					1	-25+25	Lat.6: 546.		Si
1999	2100	028	Ceràmica	Comuna	Africana cuina	ABTW Hayes 23A	1					1	+100+420			Si
1999	2100	029	Ceràmica	Cuina	Africana cuina	ABTW Hayes 23B	1					1	+150+420			Si
1999	2100	030	Ceràmica	Cuina	Africana cuina	Hayes 196			1			1	+100+420			No
1999	2100	031	Ceràmica	Cuina	Africana cuina	ABTW Hayes 196A/B	1					1	+150+420			Si
1999	2100	032	Ceràmica	Cuina	Africana cuina	ABTW Hayes 196A	1					1	+150+420			Si
1999	2100	033	Ceràmica	Comuna	Engalba roja	ERG Bol 10	1					1	-20+200	Pera 1993		Si
1999	2100	034	Ceràmica	Comuna	Engalba marró	Indeterminada				1		1	+100+300			No

<u>Any</u>	<u>U.E.</u>	<u>Inv.</u>	<u>Matèria</u>	<u>Tipus</u>	<u>Classe</u>	<u>Forma</u>	<u>Vor Coll</u>	<u>Nan</u>	<u>Fon</u>	<u>Inf</u>	<u>Total</u>	<u>Cronologia</u>	<u>forma</u>	<u>Bibliografia</u>	<u>Dib.</u>
1999	2100	035	Ceràmica	Comuna	Engalba roja	Gerra	2				1				Si
1999	2100	036	Ceràmica	Comuna	Engalba marró	Gerra	1				1	+100+300			Si
1999	2100	037	Ceràmica	Comuna	Engalba roja	Gerra	1				1				Si
1999	2100	038	Ceràmica	Comuna	Comuna Oxidada	Gibrell	1				1				Si
1999	2100	039	Ceràmica	Cuina	Africana cuina	Cassola vora exvasada	1				1				Si
1999	2100	040	Ceràmica	Comuna	Comuna Reduida a mà	Olla	1				1				No
1999	2100	041	Ceràmica	Comuna	Comuna Reduida a mà	Cassola	1				1				Si
1999	2100	042	Ceràmica	Comuna	Comuna Reduida	Olla	1				1				Si
1999	2100	043	Ceràmica	Comuna	Itàlica comuna	Com.it. 6c	1				1	-100+50		Lat.6: 360.	Si
1999	2100	044	Ceràmica	Comuna	Comuna Reduida	Olla	1				1				Si
1999	2100	045	Ceràmica	Comuna	Comuna Reduida a mà	Olla	1				1				Si
1999	2100	046	Ceràmica	Comuna	Comuna Reduida	Olla	1				1				Si
1999	2100	047	Ceràmica	Comuna	Comuna Reduida	Olla	1				1				Si
1999	2100	048	Ceràmica	Transport	Àmfora bètica	Beltrán 2A	1				1	+50+125			Si
1999	2100	049	Ceràmica	Emmagatzematge	Dolium	Dolium	1				1				Si



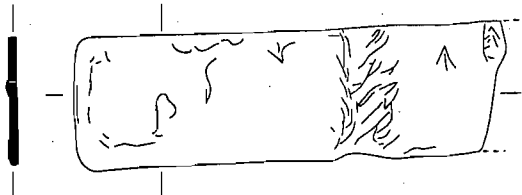
<u>Any</u>	<u>U.E.</u>	<u>Inv.</u>	<u>Matèria</u>	<u>Tipus</u>	<u>Classe</u>	<u>Forma</u>	<u>Vor</u>	<u>Coll</u>	<u>Nan</u>	<u>Fon</u>	<u>Inf</u>	<u>Total</u>	<u>Cronologia</u>	<u>forma</u>	<u>Bibliografia</u>	<u>Dib.</u>
1999	2108	000	Ceràmica	Transport	Àmfora africana	Indeterminada					3	3	+180+700			No
1999	2108	000	Mat. Orgànica	Fauna	Ossos						60	60				No
1999	2108	000	Metall	Altres		Ferro					1	1				No
1999	2108	000	Metall	Altres		Ganivet de ferro?					1	1				No
1999	2108	000	Metall	Altres		Clau de ferro					1	1				No
1999	2108	000	Pedra	Altres		Molí de pedra volcànica.					1	1				No
1999	2108	000	Ceràmica	Comuna	Engalba roja	ERG Indeterminada			1	14	15		+10+300			No
1999	2108	000	Ceràmica	M. Constructiu	Imbrex	Imbrex					5	5				No
1999	2108	000	Ceràmica	M. Constructiu	Tègula	Tègula					10	10				No
1999	2108	000	Estuc	M. Constructiu		Morter					1	1				No
1999	2108	000	Estuc	M. Constructiu							1	1				No
1999	2108	000	Vidre	Altres		Indeterminada		1			7	8				No
1999	2108	000	Ceràmica	Fina	Paret fina granet de	Indeterminada					1	1	-130+100			No
1999	2108	000	Ceràmica	Comuna	Ibèrica pintada	Indeterminada					1	1	-300+25			No
1999	2108	000	Ceràmica	Fina	t.s.h.	Indeterminada					6	6	+50+300			No
1999	2108	000	Ceràmica	Fina	t.s.h.	Indeterminada					2	2	+50+300			No
1999	2108	000	Ceràmica	Cuina	Africana cuina	ABTW Indeterminada					2	2	+80+420			No
1999	2108	000	Ceràmica	Comuna	Comuna Oxidada	Indeterminada					30	30				No
1999	2108	000	Ceràmica	Comuna	Engalba marró	Indeterminada					13	13	+100+300			No
1999	2108	000	Ceràmica	Comuna	Engalba blanca	Indeterminada					2	2	-150-15			No
1999	2108	000	Ceràmica	Comuna	Comuna Oxidada	Indeterminada			2	7	9					No
1999	2108	000	Ceràmica	Comuna	Africana comuna	Gerreta acanalada?					1	1	+100+500			No
1999	2108	000	Ceràmica	Comuna	Engalba roja	ERG Indeterminada					2	2	+10+300			No
1999	2108	000	Ceràmica	Comuna	Itàlica comuna	Indeterminada					1	1	-200+100			No
1999	2108	000	Ceràmica	Comuna	Comuna Reduida	Indeterminada					16	16				No
1999	2108	000	Ceràmica	Comuna	Comuna Reduida	Indeterminada					1	1				No
1999	2108	000	Ceràmica	Cuina	Roig Pompeia	Indeterminada					1	1	-200+300			No
1999	2108	000	Ceràmica	Transport	Àmfora bètica	Indeterminada					2	2	-50+500			No
1999	2108	000	Ceràmica	Transport	Àmfora ibèrica	Indeterminada					1	1	-600-1			No
1999	2108	000	Ceràmica	Transport	Àmfora indeterminada	Indeterminada					6	6	-600-1			No

<u>Any</u>	<u>U.E.</u>	<u>Inv.</u>	<u>Matèria</u>	<u>Tipus</u>	<u>Classe</u>	<u>Forma</u>	<u>Vor Coll</u>	<u>Nan</u>	<u>Fon</u>	<u>Inf</u>	<u>Total</u>	<u>Cronologia forma</u>	<u>Bibliografia</u>	<u>Dib.</u>
1999	2108	000	Ceràmica	Transport	Àmfora hispànica	Indeterminada				6	6	-20+200		No
1999	2108	000	Ceràmica	Transport	Àmfora tarraconense	Indeterminada		1		6	7	-50+100		No
1999	2108	001	Vidre	Altres		Bol	1				1			Si
1999	2108	002	Vidre	Altres		Bol	1				1			Si
1999	2108	003	Mat. Orgànica	Indústria òsea		Os tallat flauta?	1				1			Si
1999	2108	004	Ceràmica	Fina	t.s.h.	Dragendorff 37	1				1	+75+300		Si
1999	2108	005	Ceràmica	Fina	t.s.h.	Indeterminada	1				1	+50+300		No
1999	2108	006	Ceràmica	Fina	t.s.h.	Indeterminada	2				1	+50+300		No
1999	2108	007	Ceràmica	Fina	t.s.g.	Dragendorff 18a	1				1	+15+60	Lat.6: 572	Si
1999	2108	008	Ceràmica	Fina	t.s.h.	Atlante II forma 7	1				1	+50+280	Atlante II:145; Lám.	Si
1999	2108	009	Ceràmica	Fina	t.s.h.	Dragendorff 37B	1				1	+70+120	Atlante II:169-170.	Si
1999	2108	010	Ceràmica	Fina	t.s.h.	Indeterminada		1			1	+50+300		Si
1999	2108	011	Ceràmica	Fina	t.s.i.	Indeterminada			1		1	-50+100		No
1999	2108	012	Ceràmica	Fina	t.s.i.	Indeterminada			1		1	-50+100		No
1999	2108	013	Ceràmica	Fina	Paret fina	Indeterminada			1		1	-130+100		No
1999	2108	014	Ceràmica	Fina	Paret fina	Mayet 42	1				1	+30+100	Lat.6:520.	Si
1999	2108	015	Ceràmica	Fina	t.s.a. C	Hayes 50B	1				1	+350+400		Si
1999	2108	016	Ceràmica	Cuina	Africana cuina	ABTW Hayes 196A	1				1	+150+420		Si
1999	2108	017	Ceràmica	Comuna	Engalba roja	ERG Bol 10	1				1	-20+200	Pera 1993	Si
1999	2108	018	Ceràmica	Comuna	Comuna Oxidada	Gerra	1				1			Si
1999	2108	019	Ceràmica	Comuna	Comuna Reduïda	Olla	1				1			Si
1999	2108	020	Ceràmica	Comuna	Comuna Reduïda	Olla	2				1			Si
1999	2108	021	Ceràmica	Comuna	Comuna Reduïda torneta	Olla	2				1			Si
1999	2108	023	Ceràmica	Comuna	Comuna Reduïda a mà	Cassola	1				1			Si


<u>Any</u>	<u>U.E.</u>	<u>Inv.</u>	<u>Matèria</u>	<u>Tipus</u>	<u>Classe</u>	<u>Forma</u>	<u>Vor Coll</u>	<u>Nan</u>	<u>Fon</u>	<u>Inf</u>	<u>Total</u>	<u>Cronologia</u>	<u>forma</u>	<u>Bibliografia</u>	<u>Dib.</u>
1999	2111	000	Mat. Orgànica	Fauna	Ossos					9	9				No
1999	2111	000	Metall	Altres		Ferro				1	1				No
1999	2111	000	Ceràmica	Fina	t.s.a. D	Indeterminada				1	1	+300+700			No
1999	2111	000	Ceràmica	Fina	t.s.a. D	Hayes 61				1	1	+325+475			No
1999	2111	000	Ceràmica	Fina	t.s.h.	Indeterminada				4	4	+50+300			No
1999	2111	000	Ceràmica	Fina	Comuna Reduida	Indeterminada				1	1				No
1999	2111	000	Ceràmica	Transport	Àmfora africana	Indeterminada				2	2	+180+700			No
1999	2111	000	Ceràmica	Comuna	Comuna Oxidada	Gerra		1			1				No
1999	2111	000	Ceràmica	Comuna	Comuna Reduida	Indeterminada				3	3				No
1999	2111	000	Ceràmica	Comuna	Comuna Oxidada	Indeterminada				11	11				No
1999	2111	000	Ceràmica	Transport	Àmfora bètica	Indeterminada				1	1	-50+500			No
1999	2111	000	Ceràmica	Transport	Àmfora indeterminada	Indeterminada				3	3				No
1999	2111	001	Ceràmica	Fina	t.s.a. A	Hayes 14B	1				1	+150+200			Si
1999	2111	002	Ceràmica	Fina	t.s.h.	Dragendorff 37A	1				1	+70+200	Atlante II:169.		Si

<u>Any</u>	<u>U.E.</u>	<u>Inv.</u>	<u>Matèria</u>	<u>Tipus</u>	<u>Classe</u>	<u>Forma</u>	<u>Vor</u>	<u>Coll</u>	<u>Nan</u>	<u>Fon</u>	<u>Inf</u>	<u>Total</u>	<u>Cronologia</u>	<u>forma</u>	<u>Bibliografia</u>	<u>Dib.</u>
1999	2156	000	Mat. Orgànica	Fauna	Ossos						26	26				No
1999	2156	000	Ceràmica	M. Constructiu	Imbrex	Imbrex					3	3				No
1999	2156	000	Ceràmica	Fina	t.s.h.	Indeterminada					3	3	+50+300			No
1999	2156	000	Ceràmica	Fina	t.s.h.	Indeterminada					1	1	+50+300			No
1999	2156	000	Ceràmica	Fina	t.s. paleocristiana-gris	Indeterminada					1	1	+380+500			No
1999	2156	000	Ceràmica	Cuina	Africana cuina	ABTW Indeterminada					2	2	+80+420			No
1999	2156	000	Ceràmica	Comuna	Engalba roja	ERG Indeterminada			1			1	+10+300			No
1999	2156	000	Ceràmica	Comuna	Imitació t.s.h.	Indeterminada					1	1	+50+300			No
1999	2156	000	Ceràmica	Comuna	Engalba roja	Indeterminada					2	2				No
1999	2156	000	Ceràmica	Comuna	Comuna Oxidada	Indeterminada			1		11	12				No
1999	2156	000	Ceràmica	Comuna	Comuna Reduida	Indeterminada					2	2				No
1999	2156	000	Ceràmica	Transport	Àmfora tarraconense	Indeterminada					1	1	-50+100			No
1999	2156	000	Ceràmica	Transport	Àmfora bètica	Indeterminada					2	2	-50+500			No
1999	2156	001	Ceràmica	Fina	t.s.h.	Indeterminada			1			1	+50+300			No
1999	2156	002	Ceràmica	Fina	t.s.a. D	Hayes 61B-var.1			1			1	+425+450		Bonifay 1998:74; fig.1,3.	Si
1999	2156	003	Ceràmica	Fina	t.s. paleocristiana-gris	Rigoir 15			1			1	+370+500			Si
1999	2156	004	Ceràmica	Comuna	Comuna Oxidada	Plat			1			1				Si
1999	2156	005	Ceràmica	Transport	Àmfora indeterminada				1			1				Si

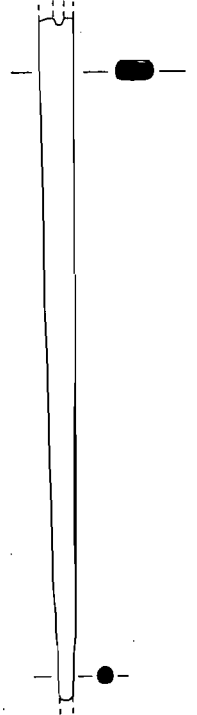
**4.4. Ilustraciones de los materiales del Período IV-Fase A [UU.EE. 2019, 2020, 2034, 2041, 2054, 2057, 2058, 2059, 2067, 2071, 2072, 2073, 2076, 2077, 2078, 2079, 2080, 2083, 2093, 2097, 2099, 2100, 2108, 2111 y 2156].**




G.99.2019.1



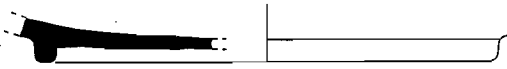
G.99.2019.3



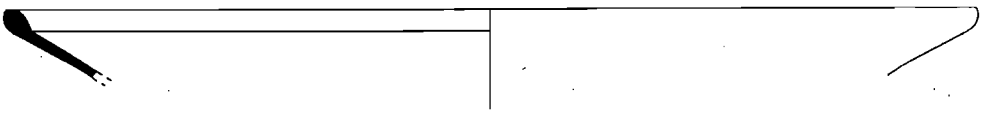
G.99.2019.4



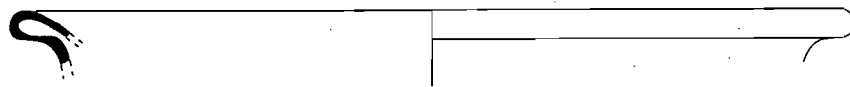
G.99.2019.2



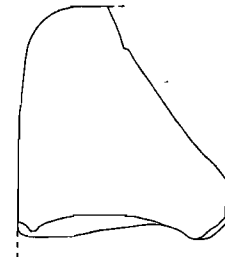
G.99.2019.5



G.99.2019.6

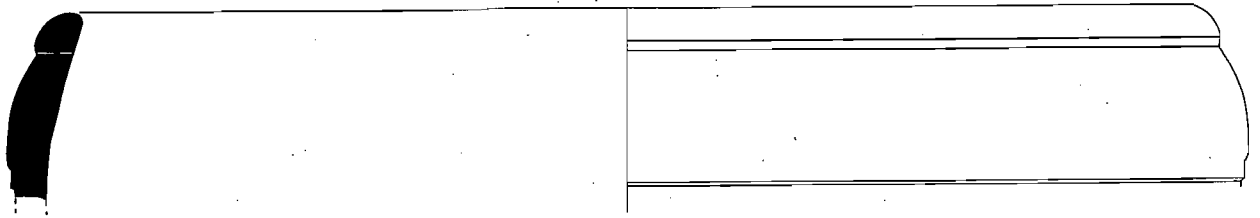


G.99.2019.7

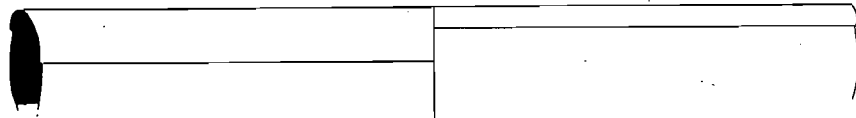


G.99.2019.8

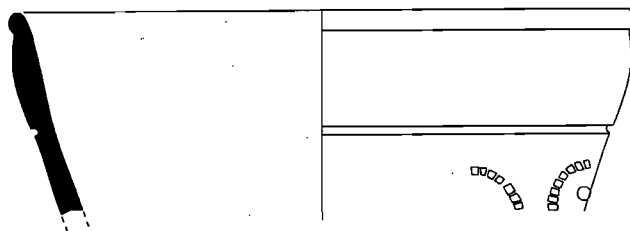




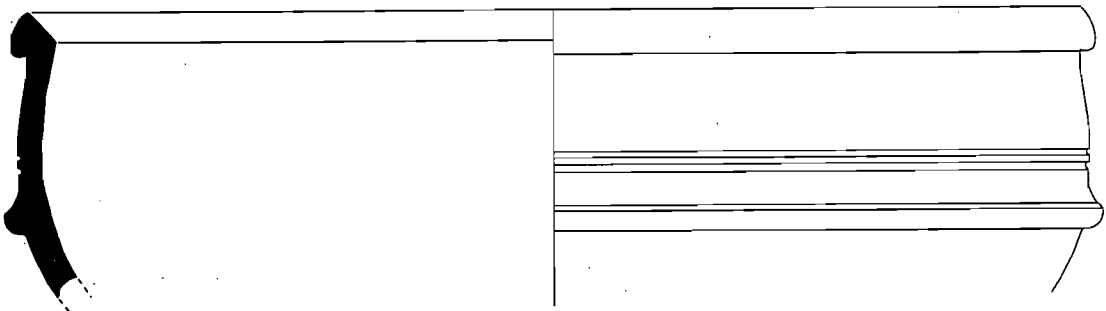
G.99.2019.9



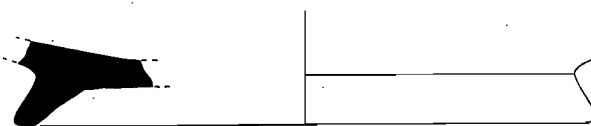
G.99.2019.10



G.99.2019.11



G.99.2019.12

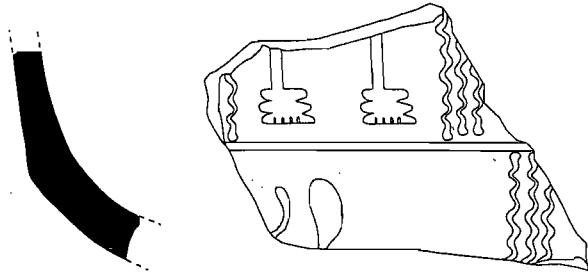


G.99.2019.13




G.99.2019.14







G.99.2019.15



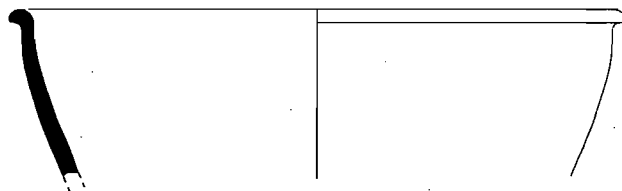
G.99.2019.16




G.99.2019.17



G.99.2019.18



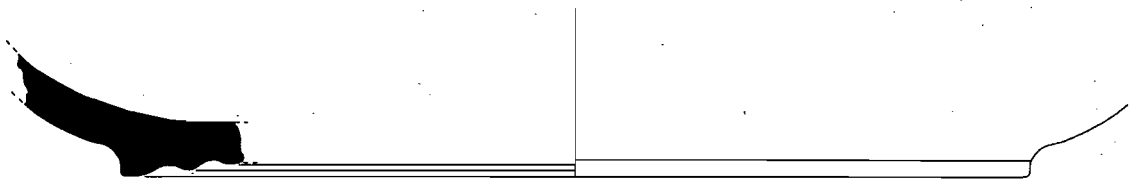
G.99.2019.19



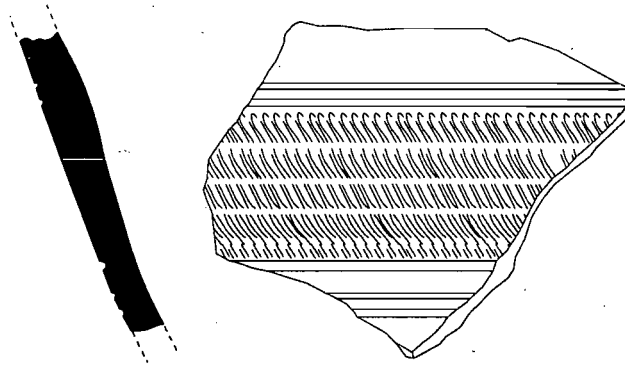
G.99.2019.20




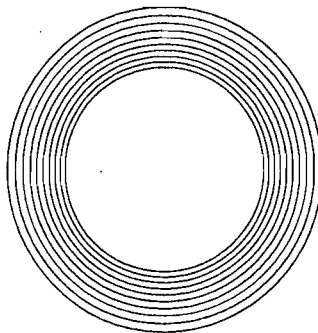




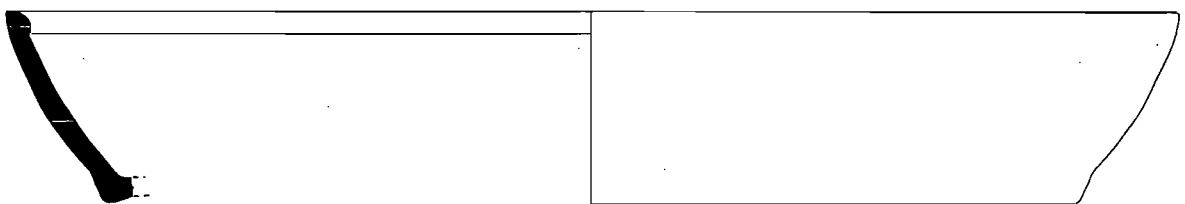
G.99.2019.21



G.99.2019.22




G.99.2019.23




G.99.2019.24

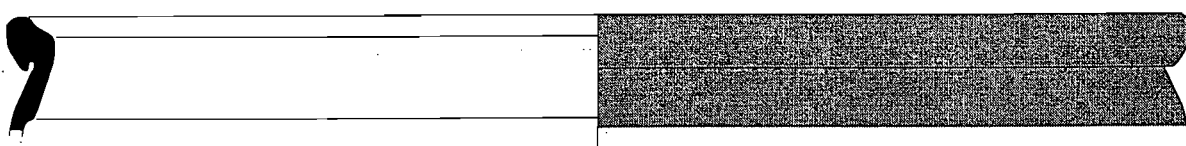




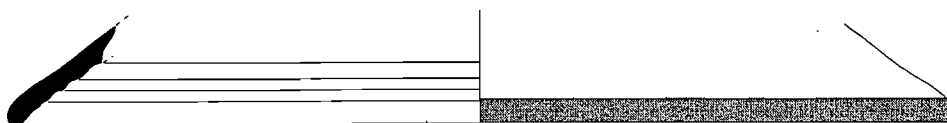
G.99.2019.25



G.99.2019.26



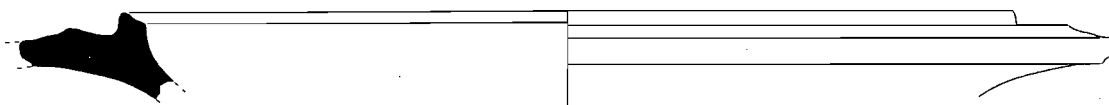
G.99.2019.27




G.99.2019.28



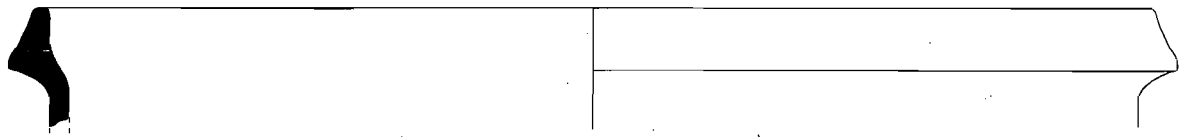
G.99.2019.29



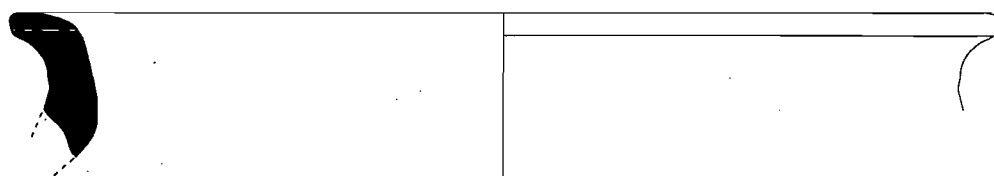
G.99.2019.30



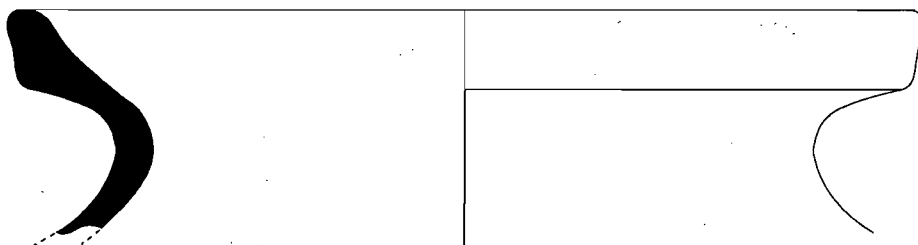
G.99.2019.33



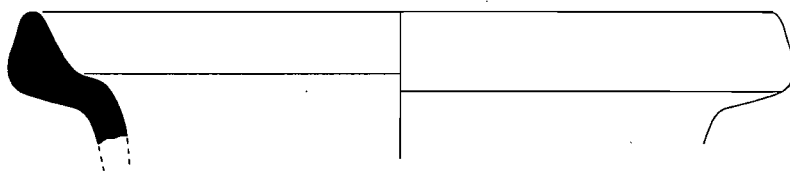
G.99.2019.36




G.99.2019.37



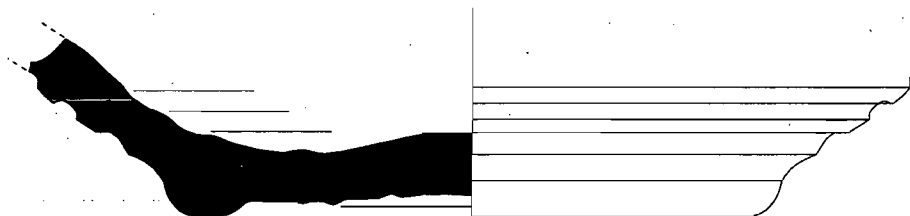
G.99.2019.38



G.99.2019.39




G.99.2019.40

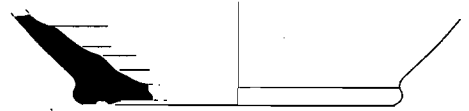


G.99.2019.42+43

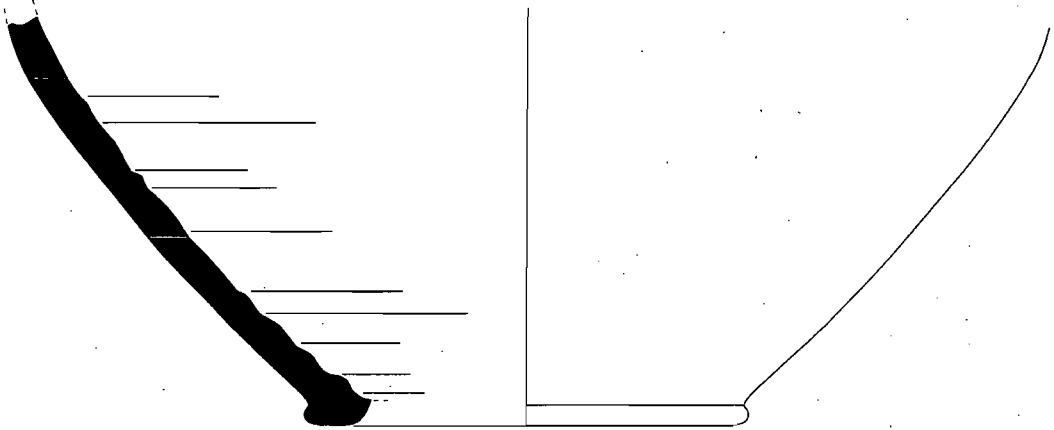




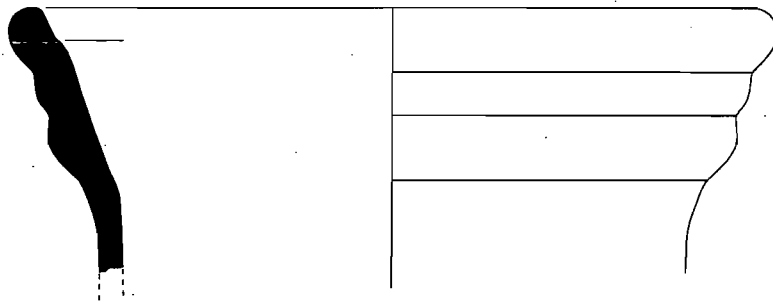
G.99.2019.45



G.99.2019.46



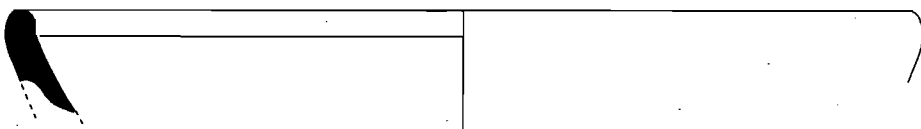
G.99.2019.47



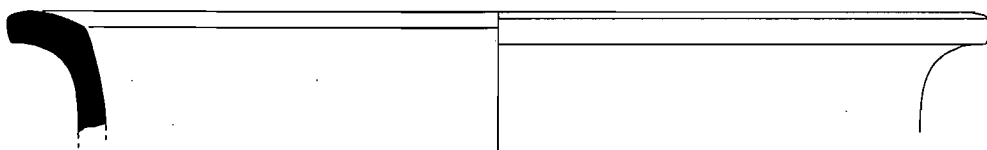
G.99.2019.48



G.99.2019.49




G.99.2019.50



G.99.2019.51

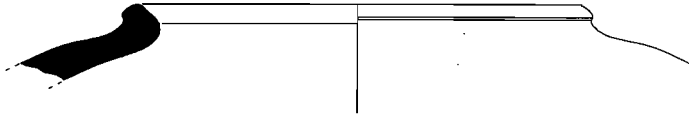




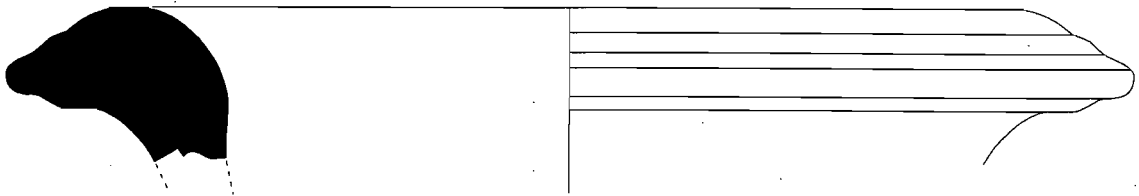
G.99.2019.52



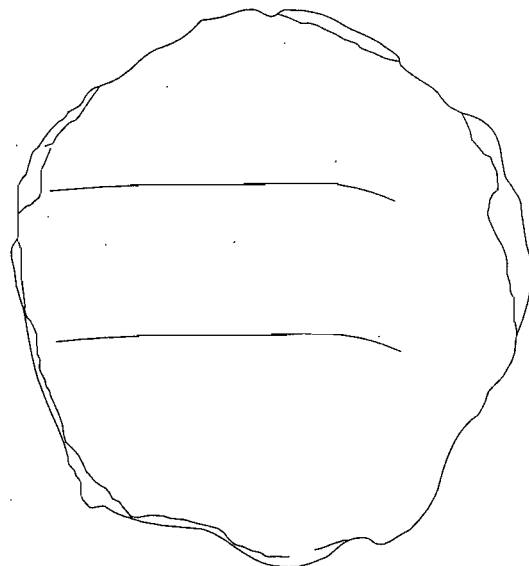
G.99.2019.53



G.99.2019.54




G.99.2019.55

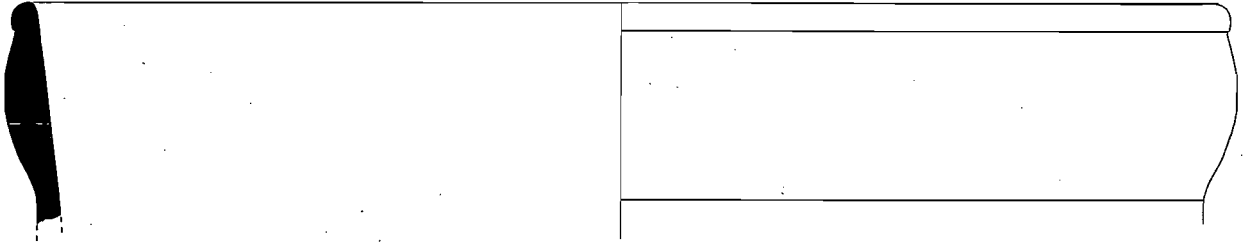


G.99.2019.58

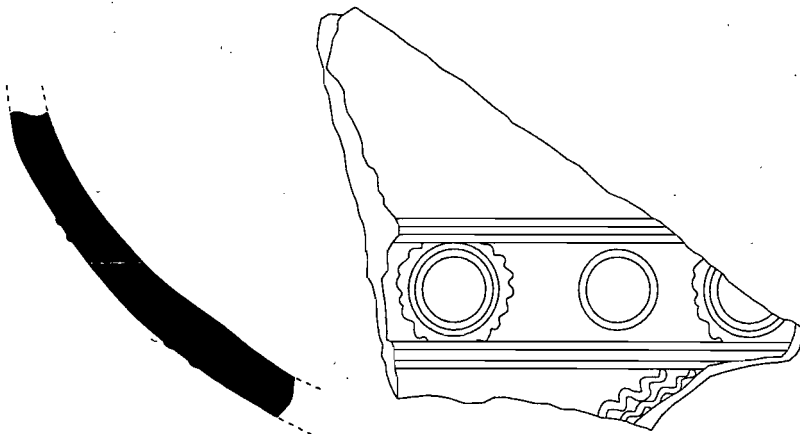




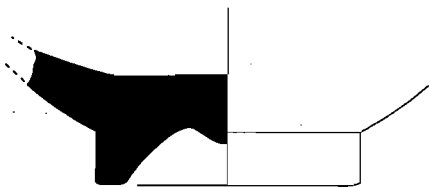
G.99.2020.1



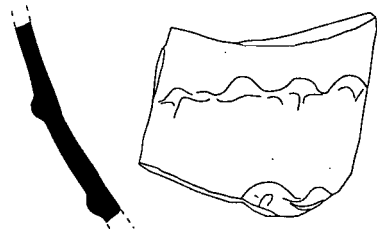
G.99.2020.2



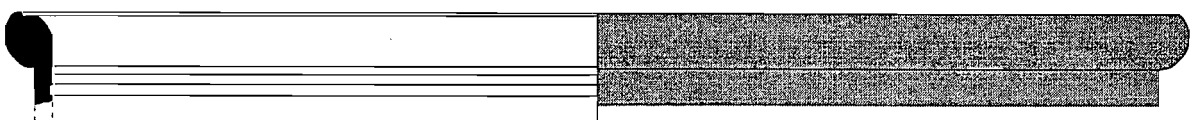
G.99.2020.3



G.99.2020.4




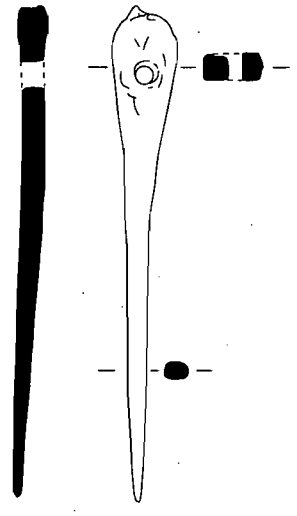
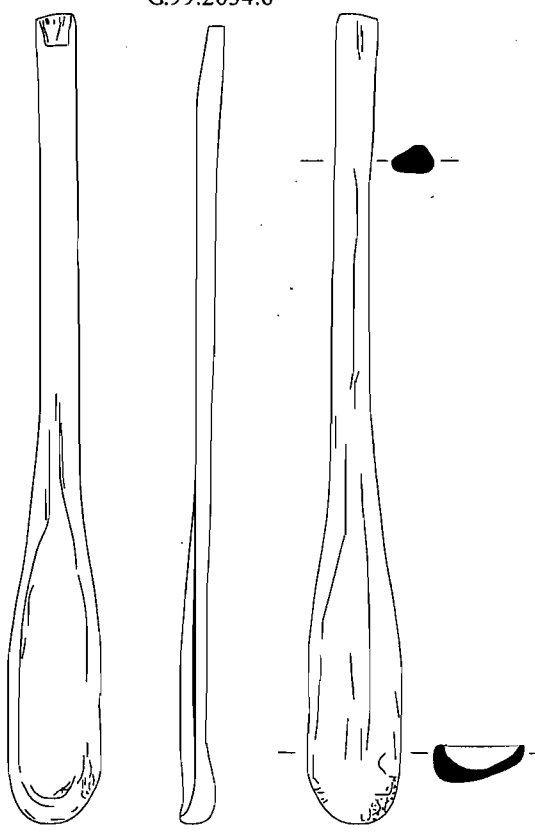
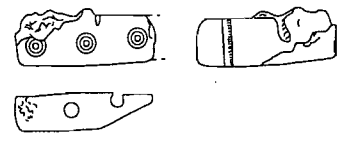
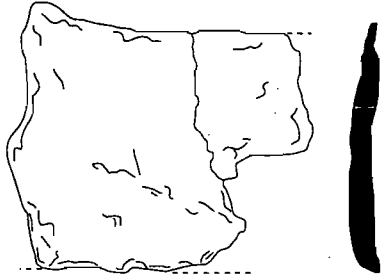
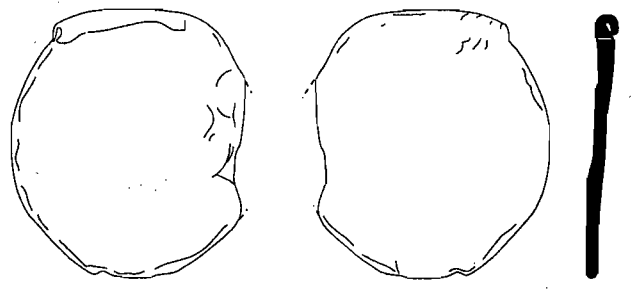
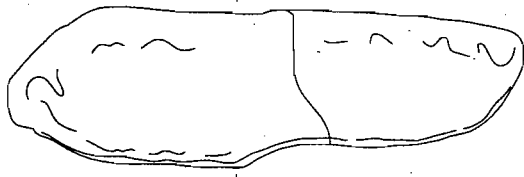
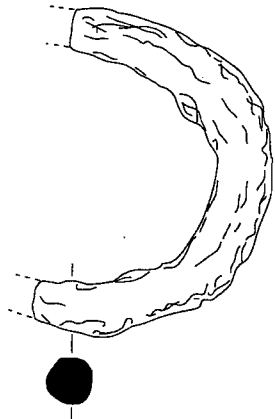
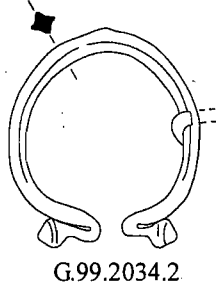
G.99.2020.5

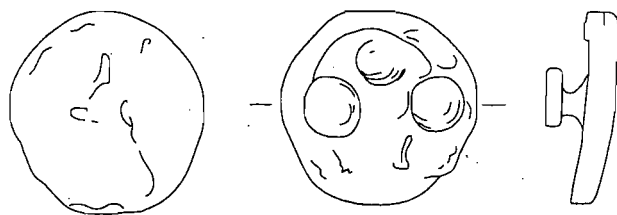


G.99.2020.6

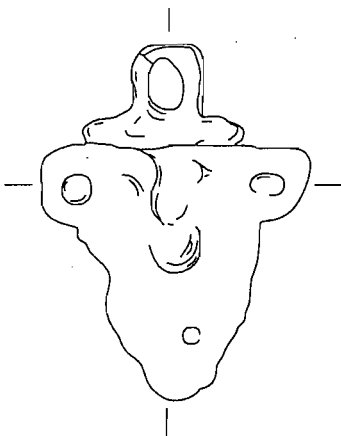


U.E. 2034





G.99.2034.11



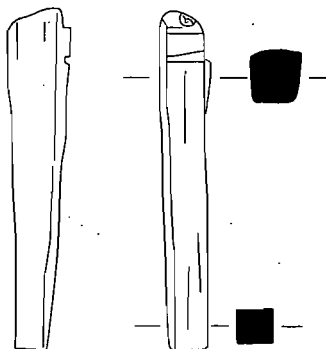
G.99.2034.12



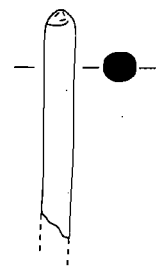
G.99.2034.13



G.99.2034.14



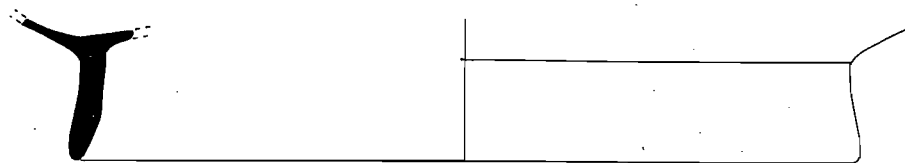
G.99.2034.15



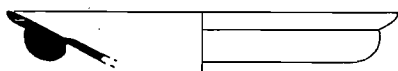
G.99.2034.16







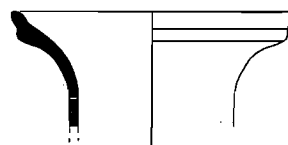
G.99.2034.17



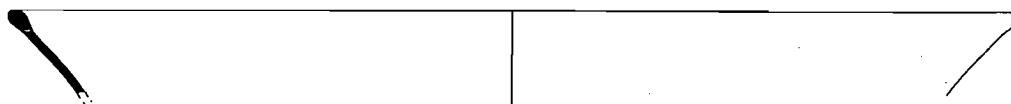
G.99.2034.18+22




G.99.2034.19




G.99.2034.20



G.99.2034.21



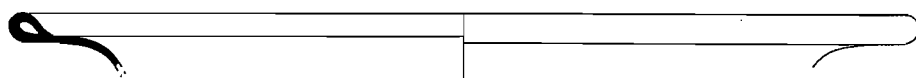
G.99.2034.23



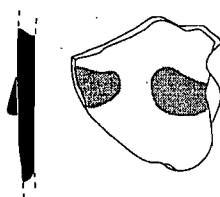
G.99.2034.25



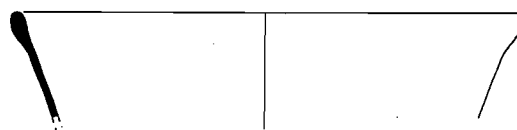
G.99.2034.26



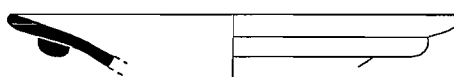
G.99.2034.27



G.99.2034.28

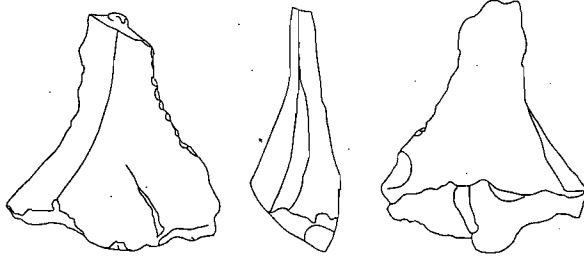


G.99.2034.29



G.99.2034.30

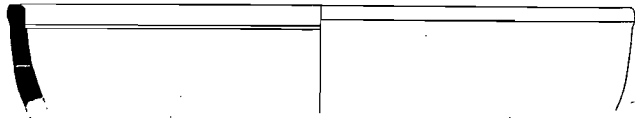




G.99.2034.31



G.99.2034.36



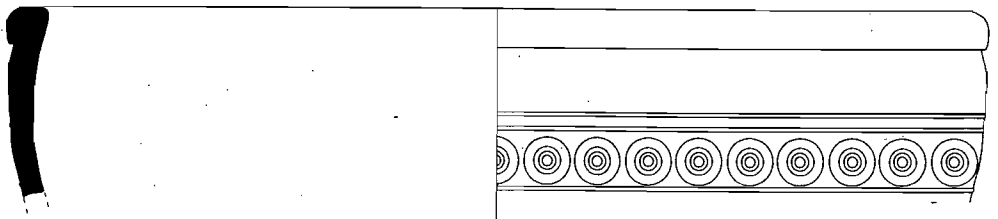
G.99.2034.37



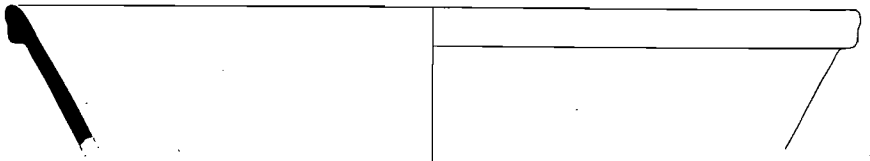
G.99.2034.38




G.99.2034.39



G.99.2034.40

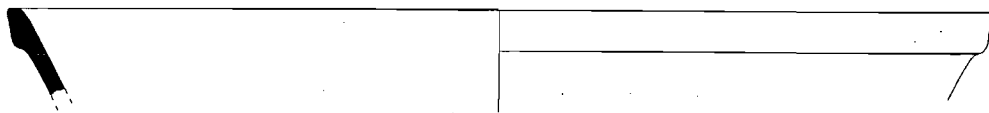


G.99.2034.41

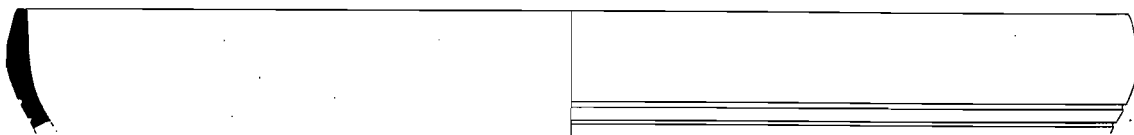


G.99.2034.42






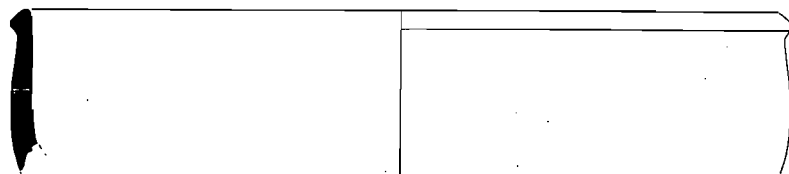
G.99.2034.44



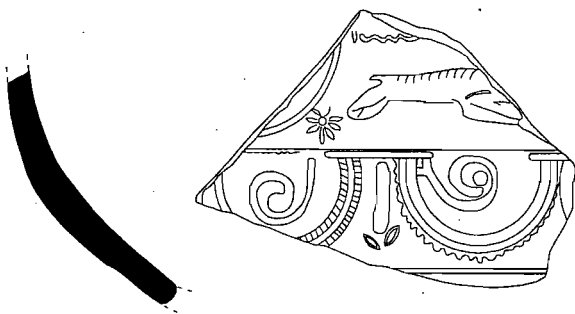
G.99.2034.45




G.99.2034.46



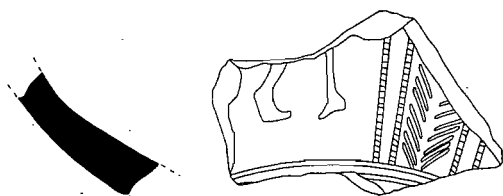
G.99.2034.47



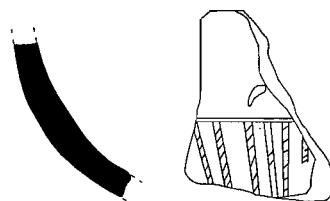
G.99.2034.49



G.99.2034.50



G.99.2034.51

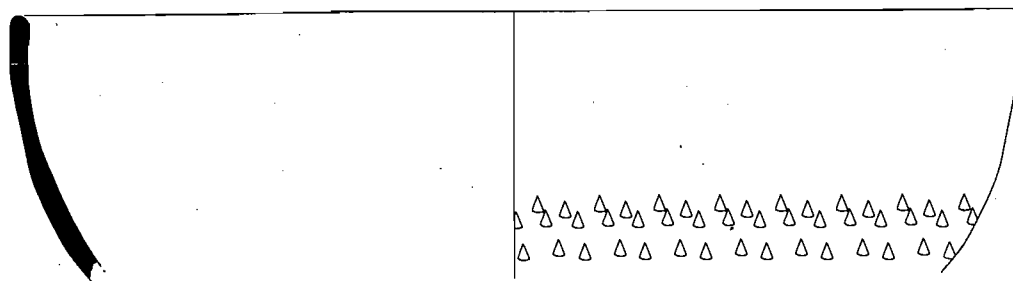


G.99.2034.53


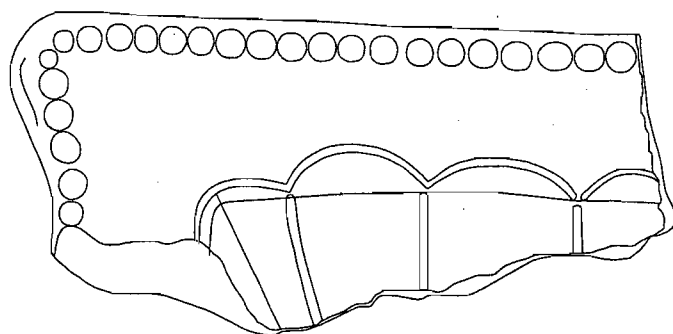


G.99.2034.54

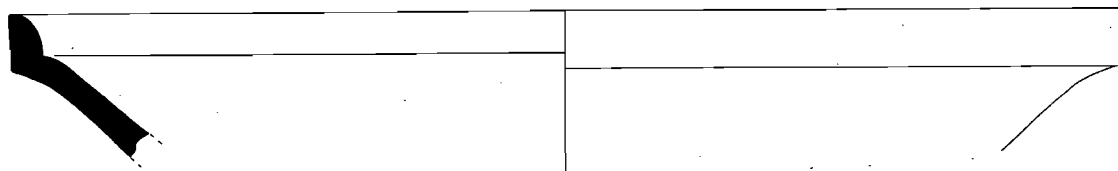




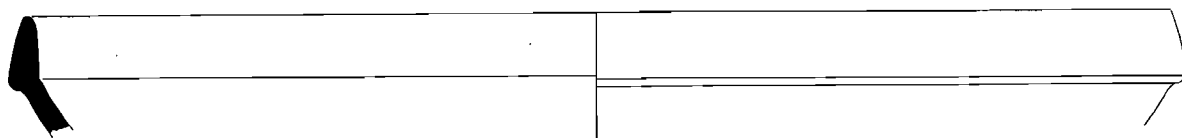
G.99.2034.61



G.99.2034.62+74




G.99.2034.63

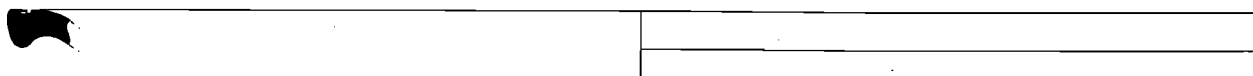


G.99.2034.64

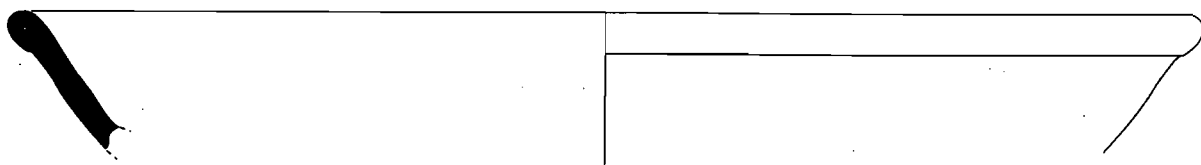




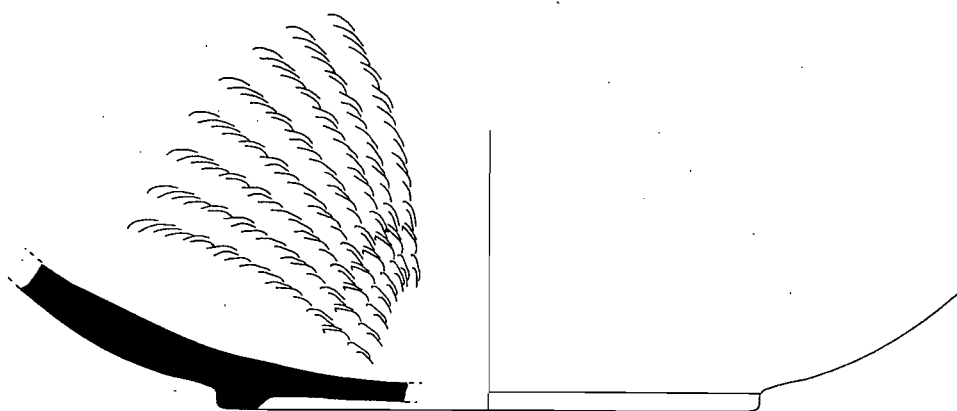
G.99.2034.65



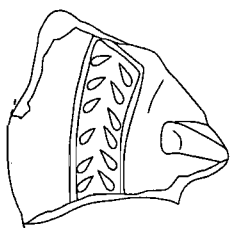
G.99.2034.66




G.99.2034.67



G.99.2034.71

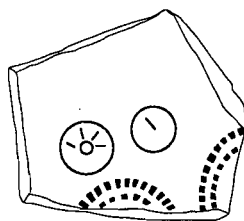


G.99.2034.70

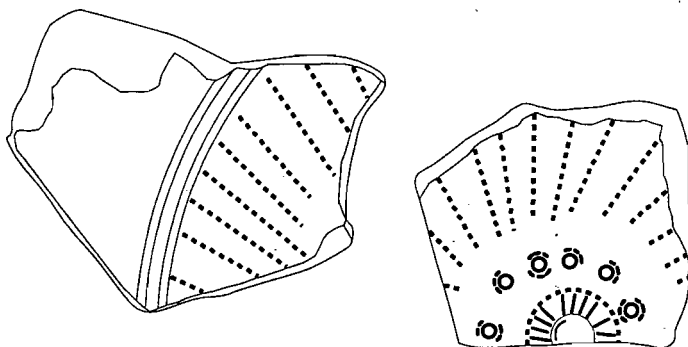


G.99.2034.76

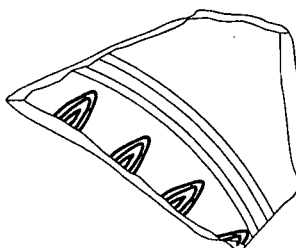





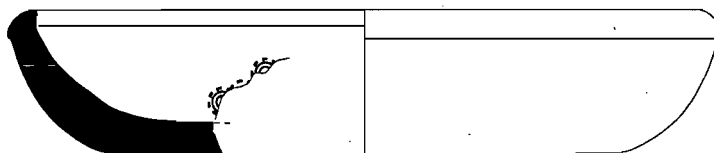
G.99.2034.77



G.99.2034.78+79

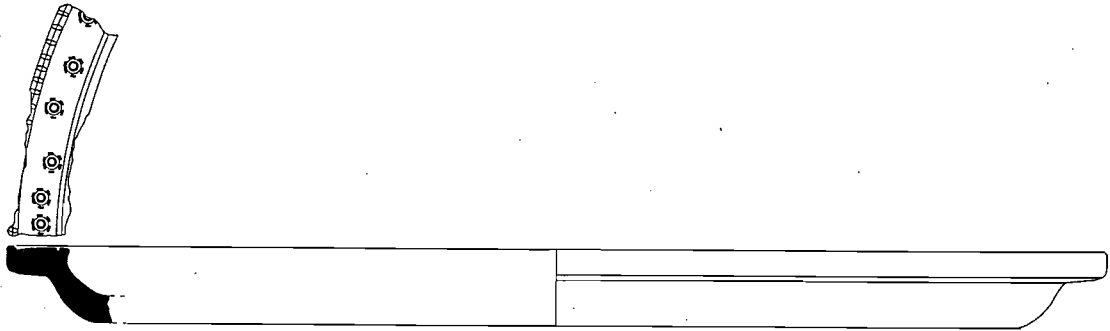


G.99.2034.81

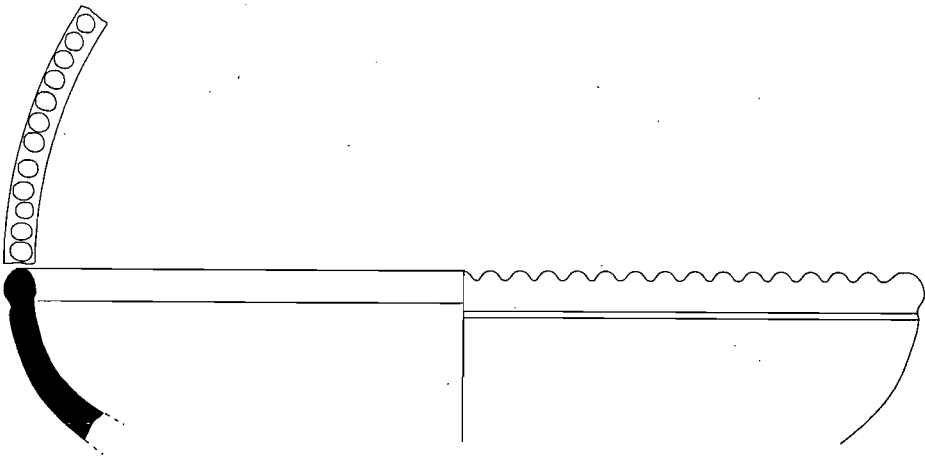


G.99.2034.82

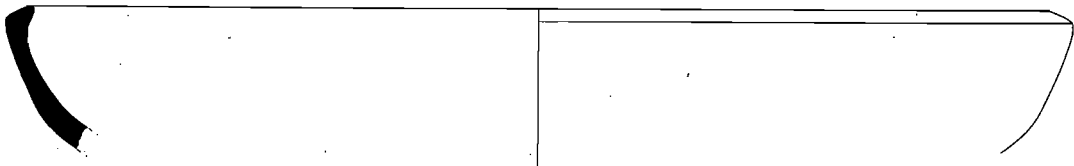




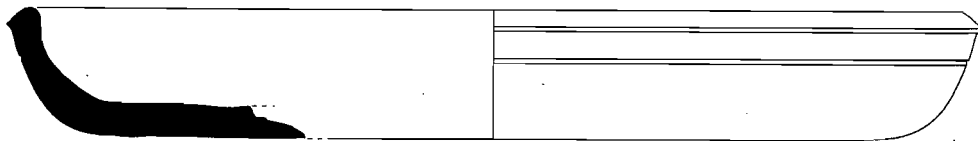
G.99.2034.83



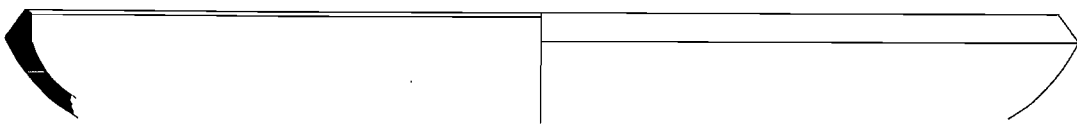
G.99.2034.84



G.99.2034.85+90




G.99.2034.86



G.99.2034.87

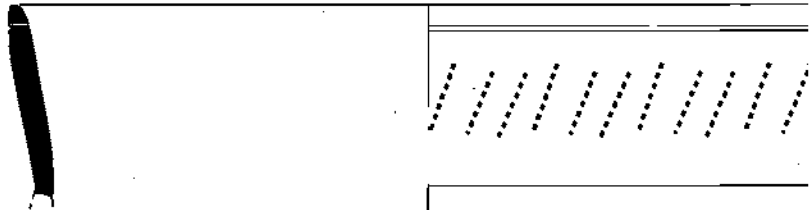




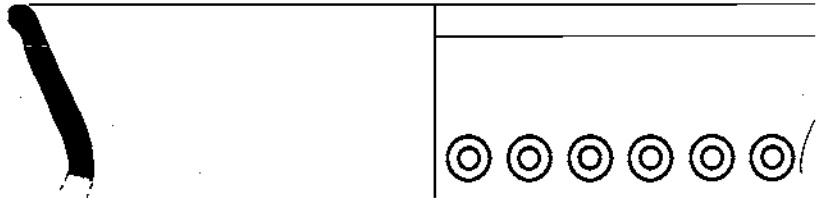
G.99.2034.92



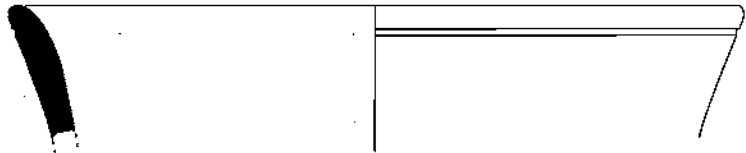
G.99.2034.93



G.99.2034.94



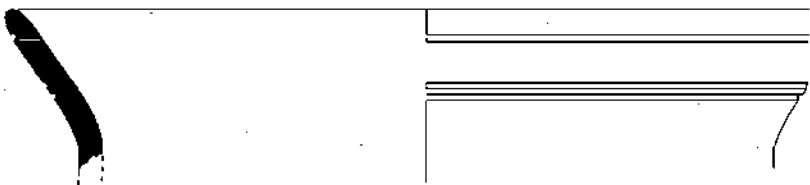
G.99.2034.96



G.99.2034.97+98

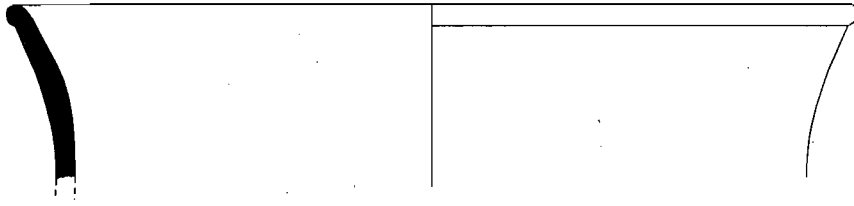


G.99.2034.99

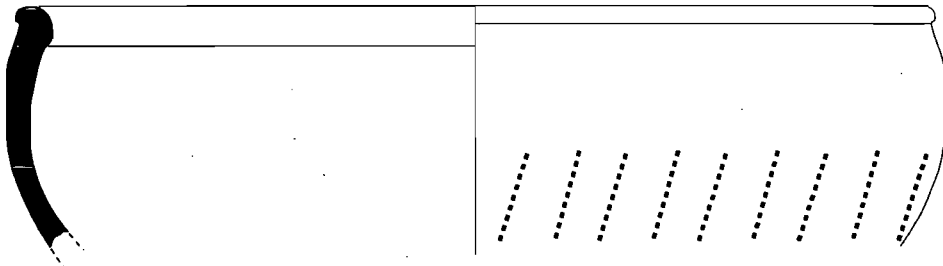


G.99.2034.100

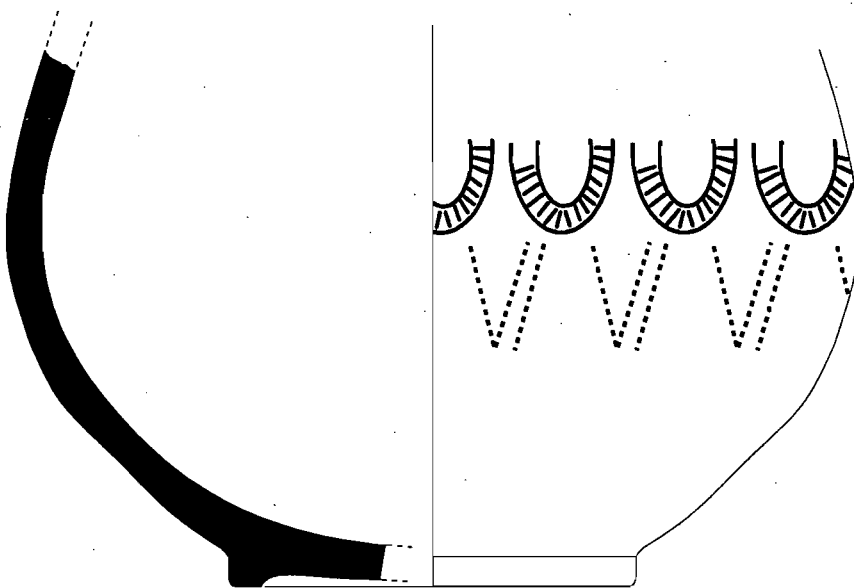




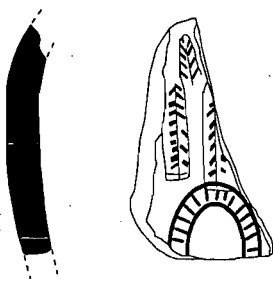
G.99.2034.101+175+176



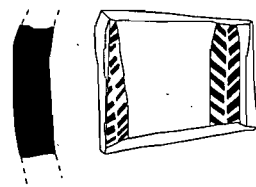
G.99.2034.102+108



G.99.2034.106+107+112

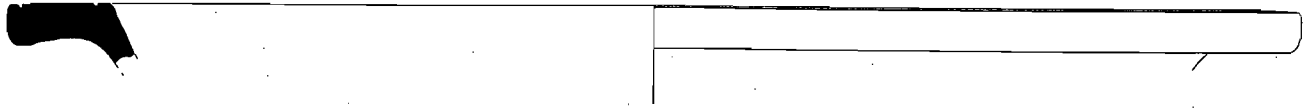


G.99.2034.110

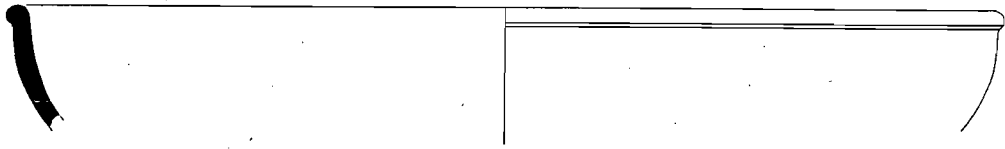


G.99.2034.111

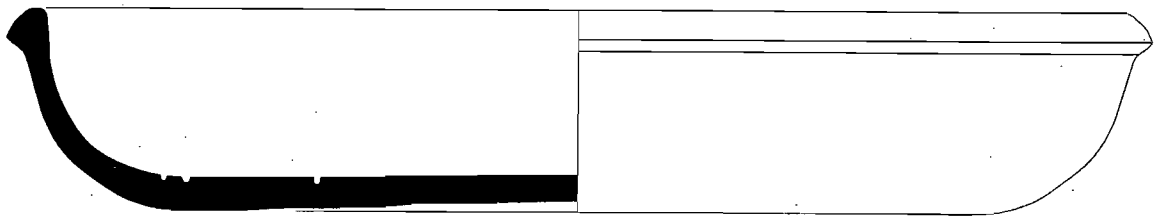
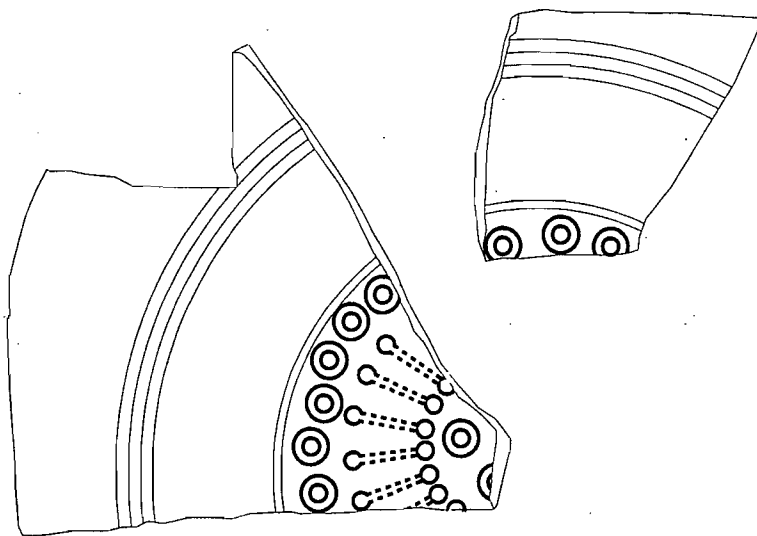




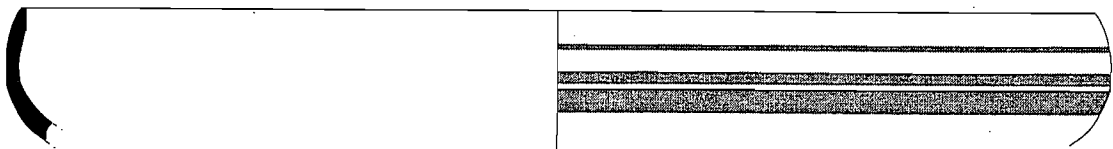
G.99.2034.113



G.99.2034.115




G.99.2034.116+117+118+119+120+121+122+123

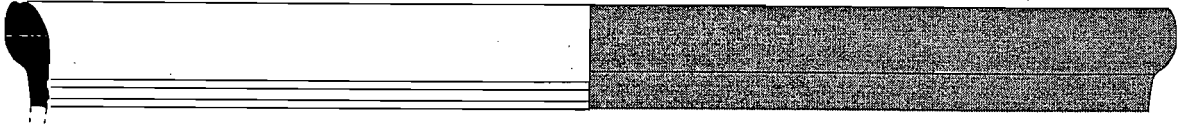


G.99.2034.126

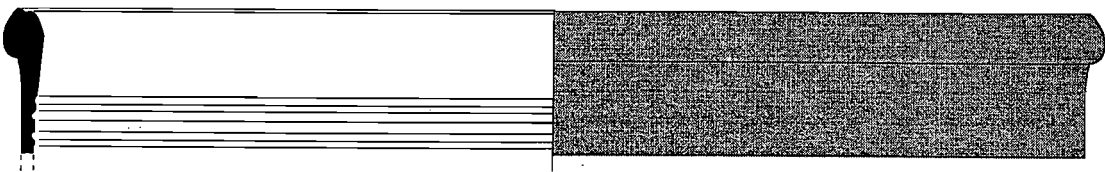




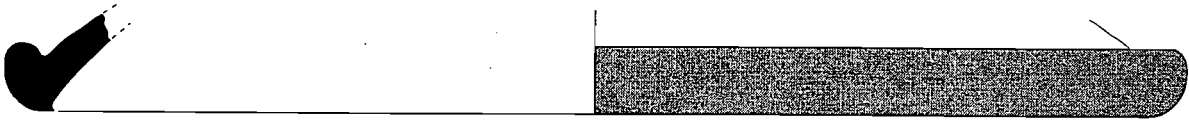
G.99.2034.127



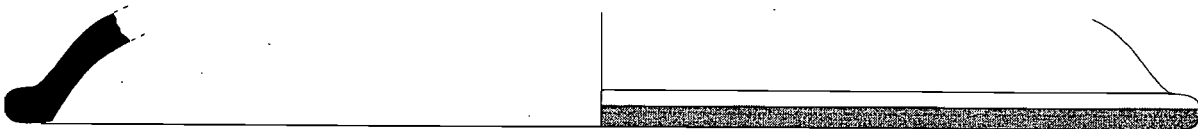
G.99.2034.128



G.99.2034.130



G.99.2034.131



G.99.2034.132



G.99.2034.133

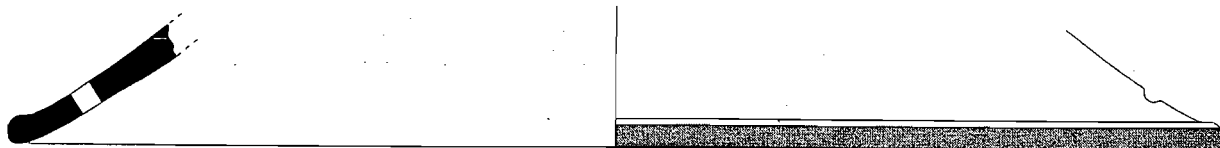


G.99.2034.134



G.99.2034.135

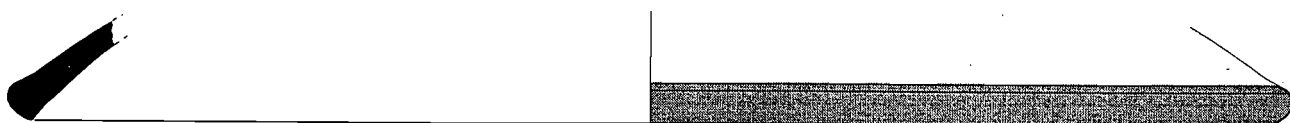




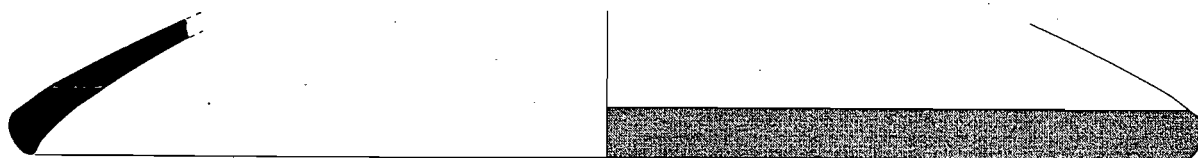
G.99.2034.136




G.99.2034.137



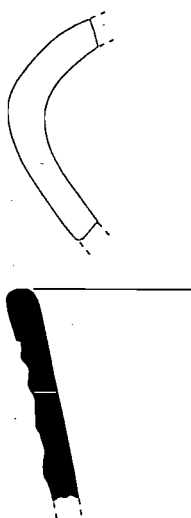
G.99.2034.139



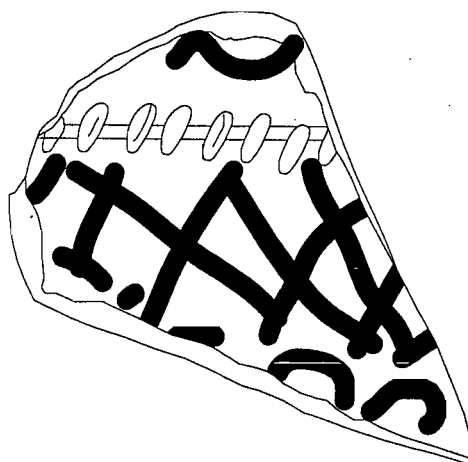
G.99.2034.140



G.99.2034.142

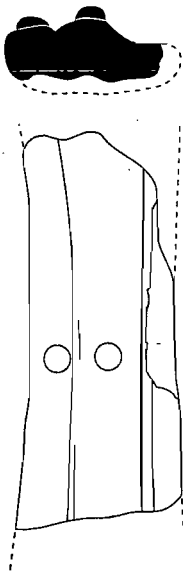


G.99.2034.143

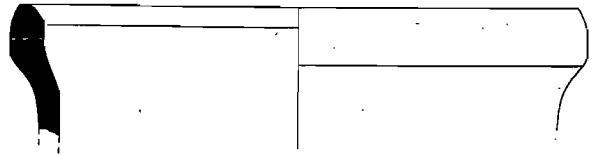


G.99.2034.146

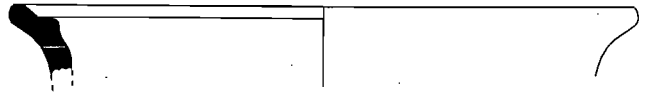




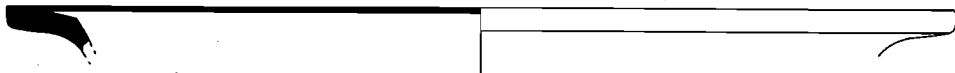
G.99.2034.149



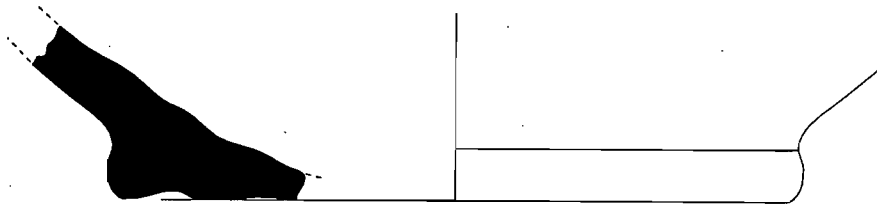
G.99.2034.151



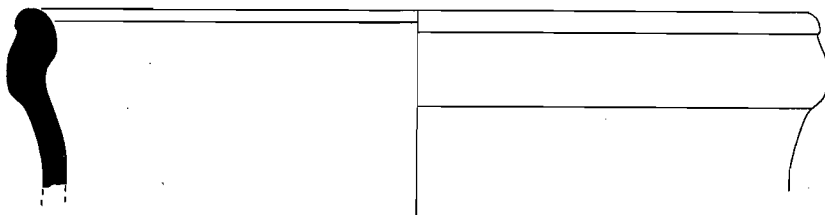
G.99.2034.152



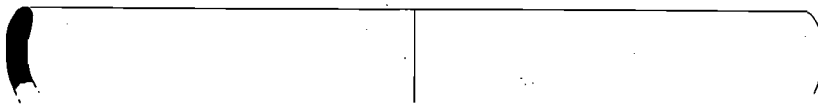
G.99.2034.153



G.99.2034.154

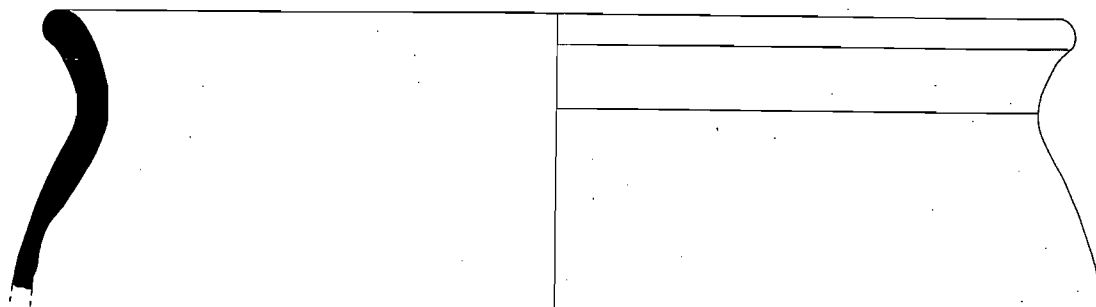


G.99.2034.156

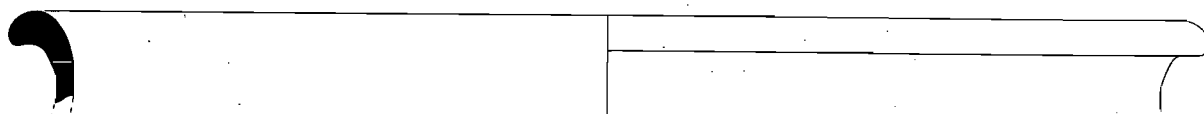


G.99.2034.158

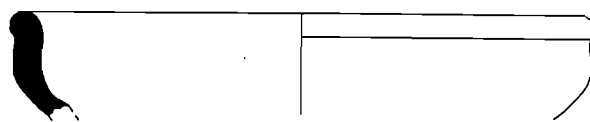




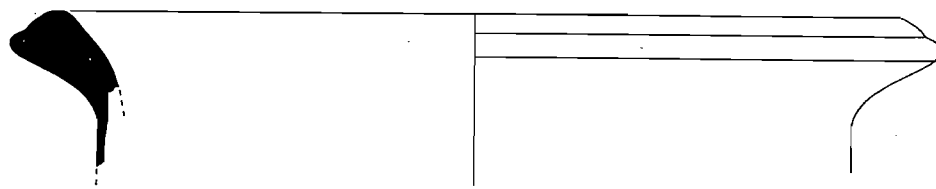
G.99.2034.159



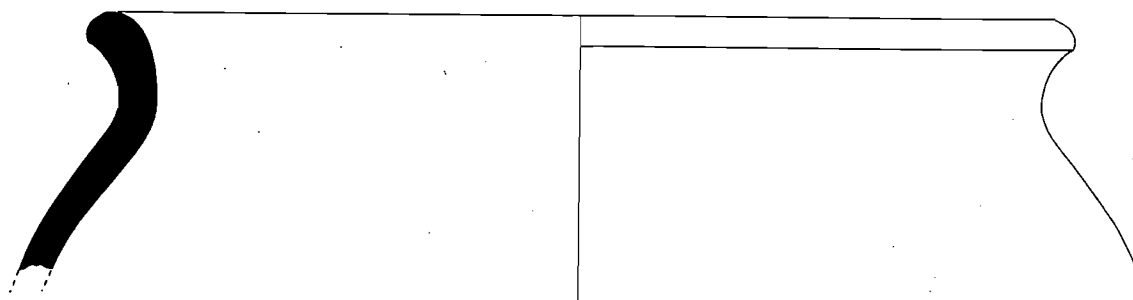
G.99.2034.160



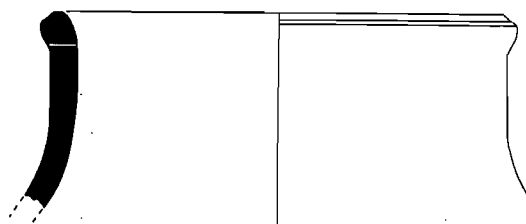
G.99.2034.161



G.99.2034.162

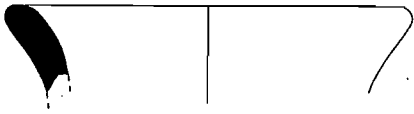


G.99.2034.163




G.99.2034.164





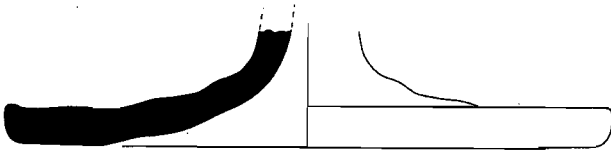
G.99.2034.165



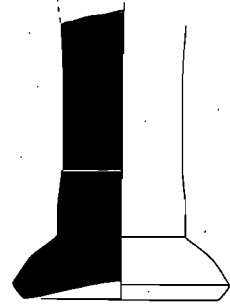
G.99.2034.166



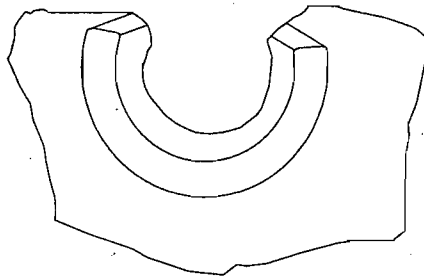

G.99.2034.167



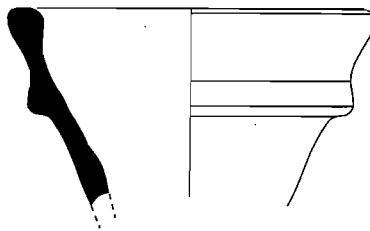
G.99.2034.172



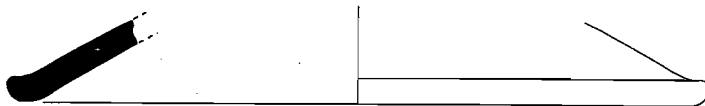
G.99.2034.171



G.99.2034.173

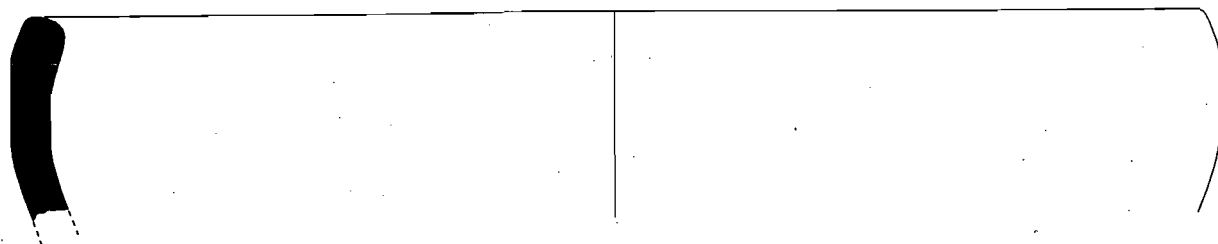


G.99.2034.174

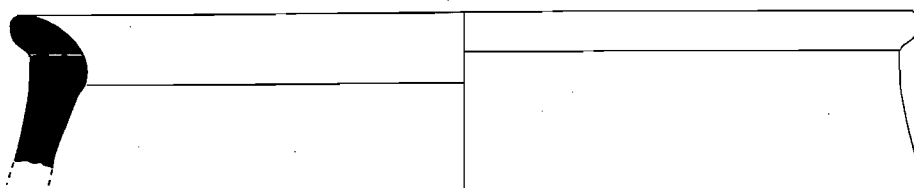


G.99.2034.177

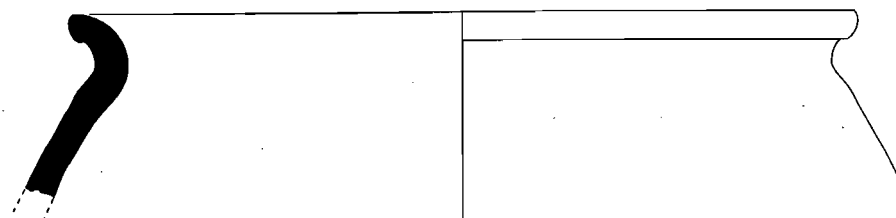




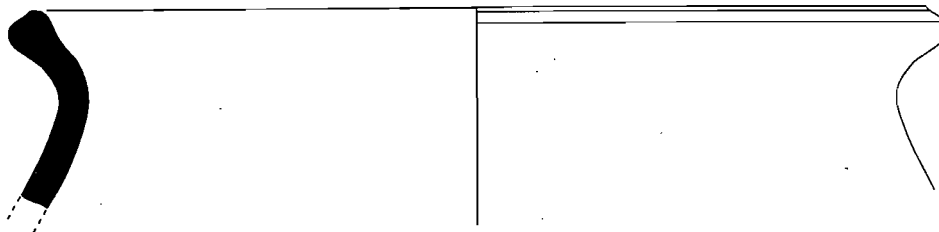
G.99.2034.179




G.99.2034.180




G.99.2034.182



G.99.2034.183



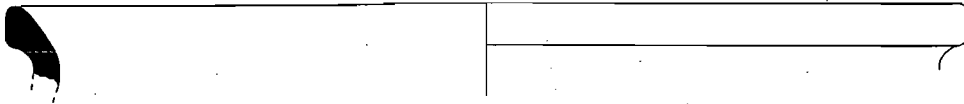
G.99.2034.184



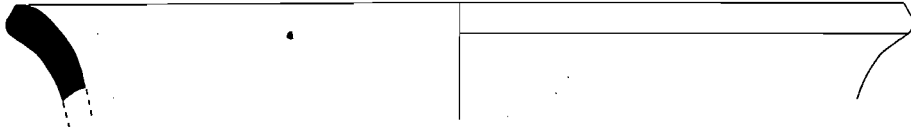
G.99.2034.185



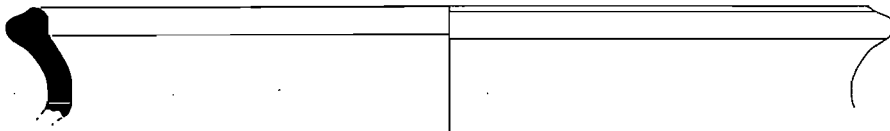




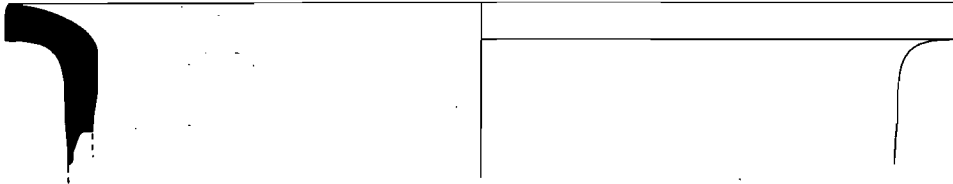
G.99.2034.188




G.99.2034.189




G.99.2034.191



G.99.2034.192

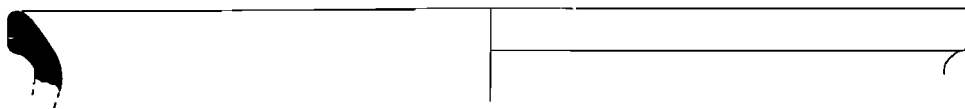


G.99.2034.193

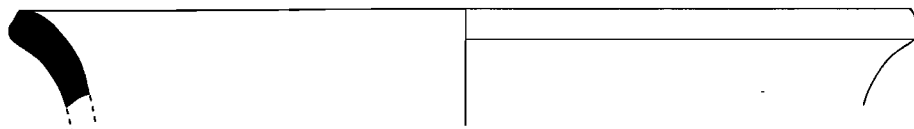


G.99.2034.194+198

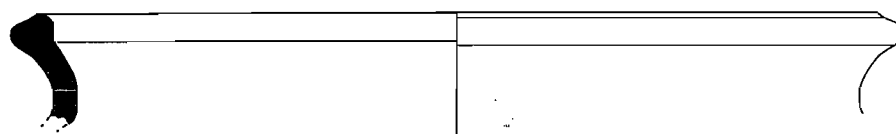




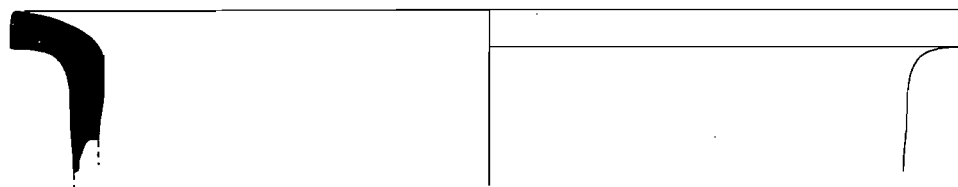
G.99.2034.188




G.99.2034.189




G.99.2034.191



G.99.2034.192

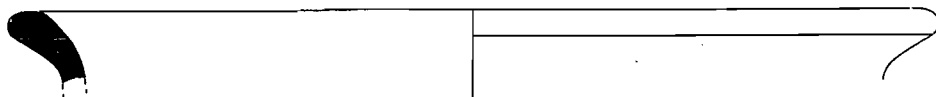


G.99.2034.193

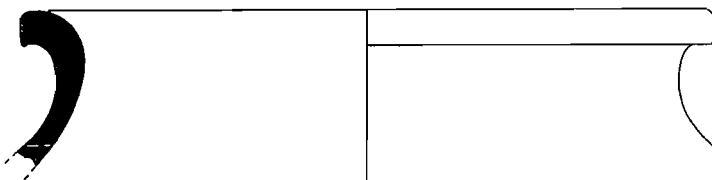


G.99.2034.194+198





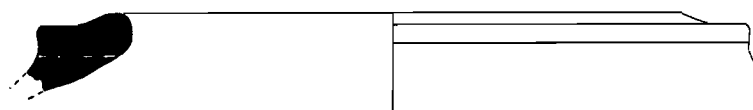
G.99.2034.195



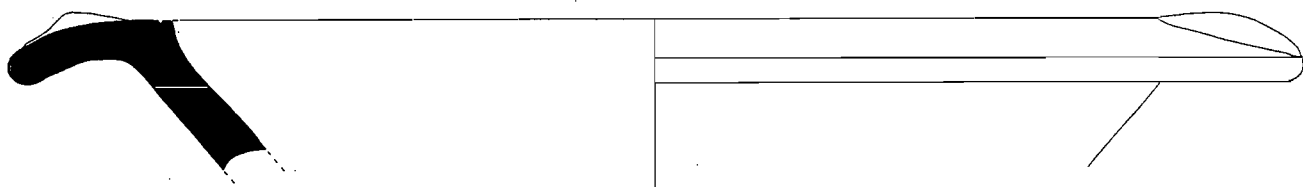
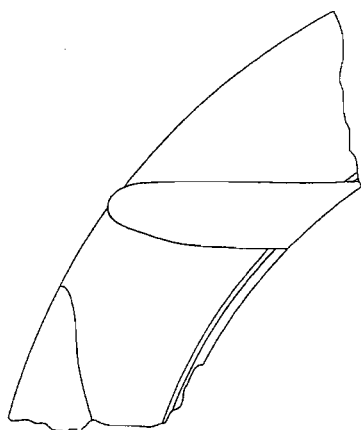
G.99.2034.199



G.99.2034.201

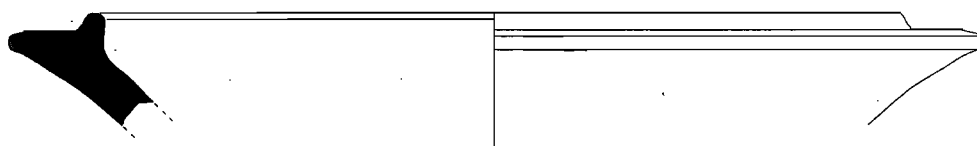


G.99.2034.202

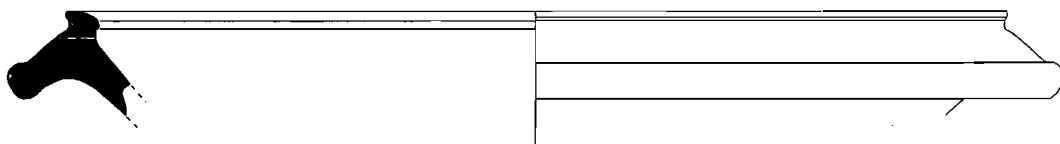


G.99.2034.204+206







G.99.2034.205




G.99.2034.207



G.99.2034.208

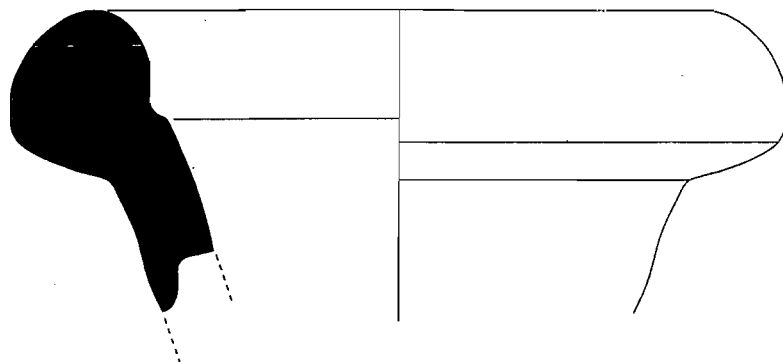


G.99.2034.209




G.99.2034.210

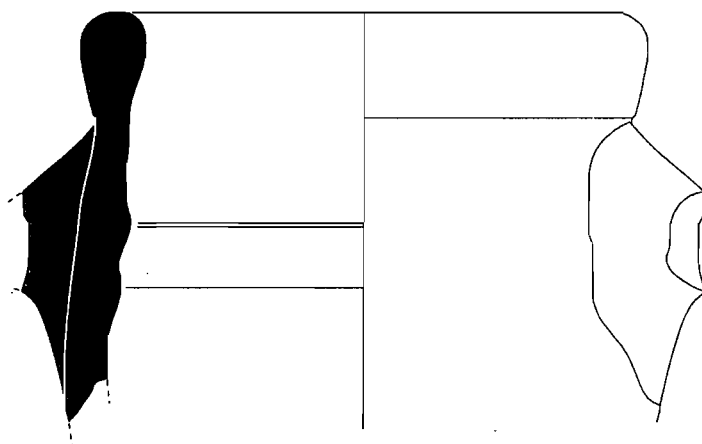




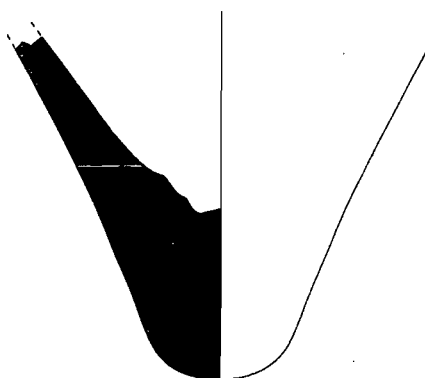
G.99.2034.211



G.99.2034.212+213

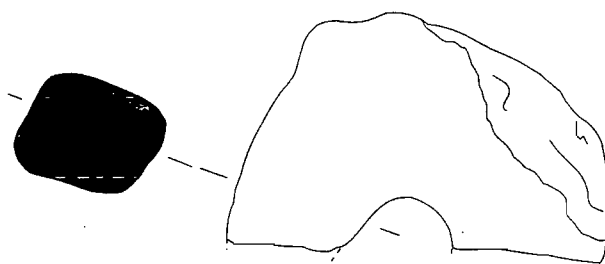


G.99.2034.215



G.99.2034.216

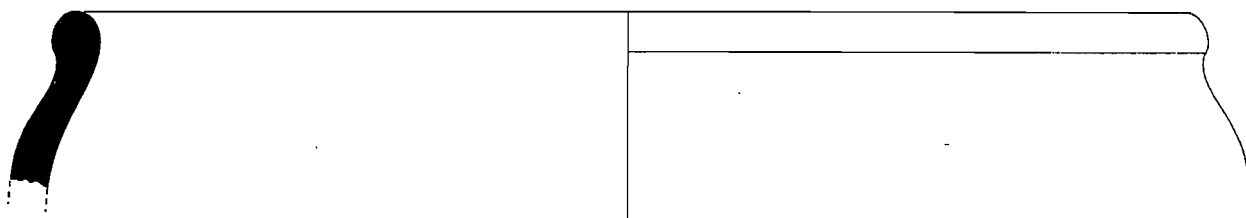




G.99.2034.220

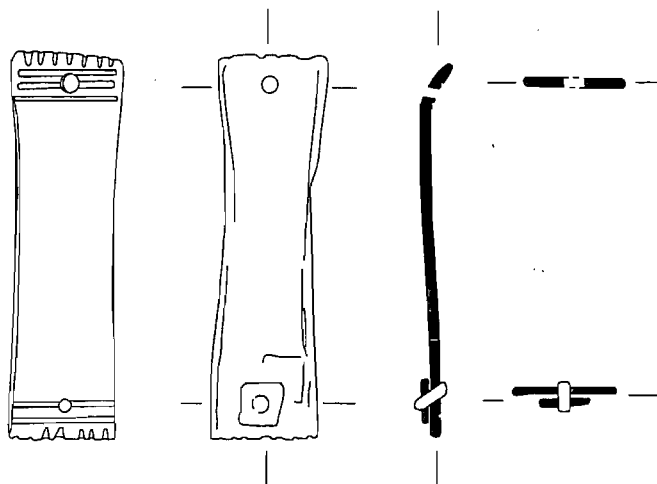


G.99.2034.222

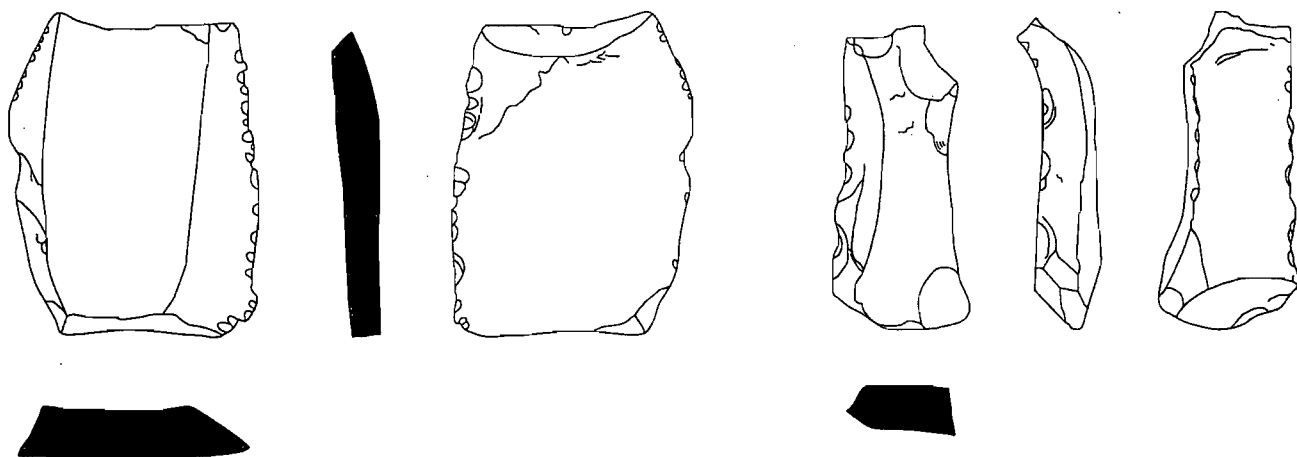


G.99.2034.223



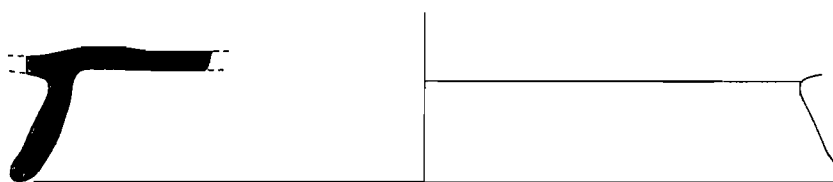


G.99.2041.1




G.99.2041.6

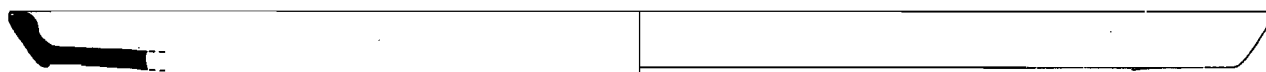
G.99.2041.7



G.99.2041.8



G.99.2041.9

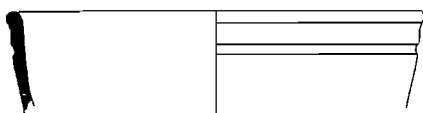


G.99.2041.10

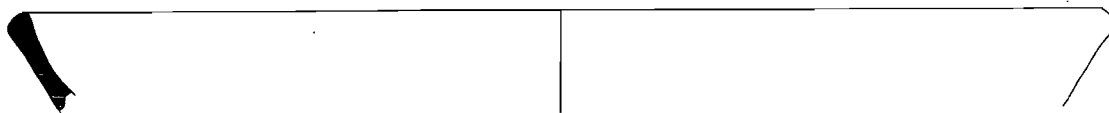




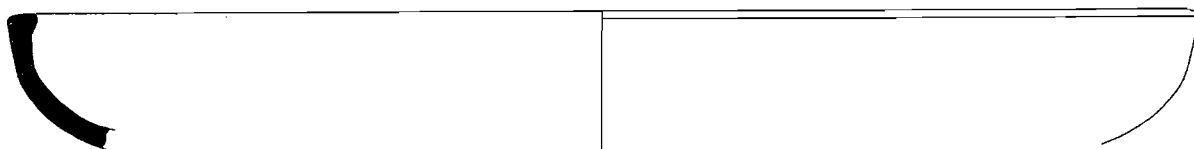
G.99.2041.11



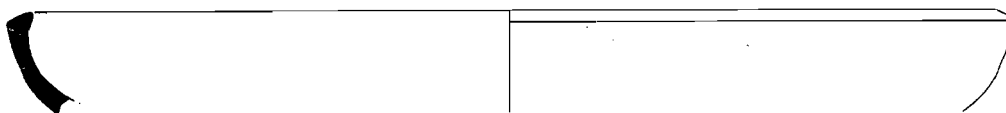
G.99.2041.12



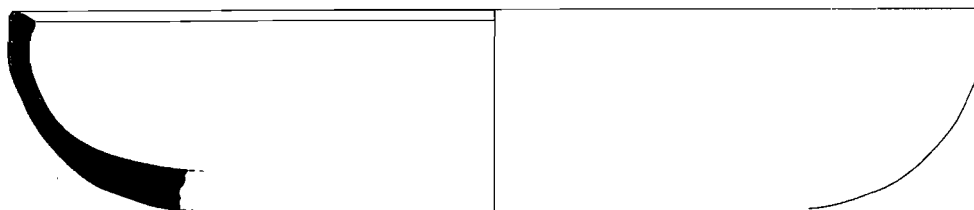
G.99.2041.13



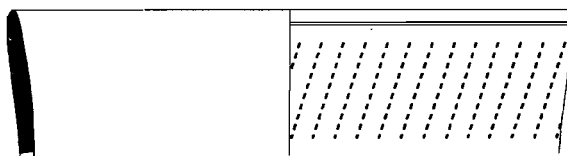
G.99.2041.15



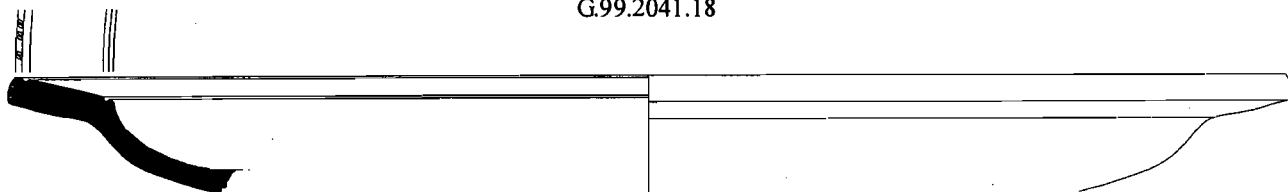
G.99.2041.16



G.99.2041.17



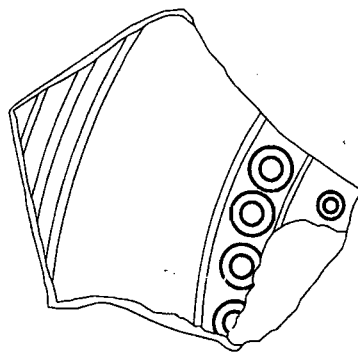
G.99.2041.18



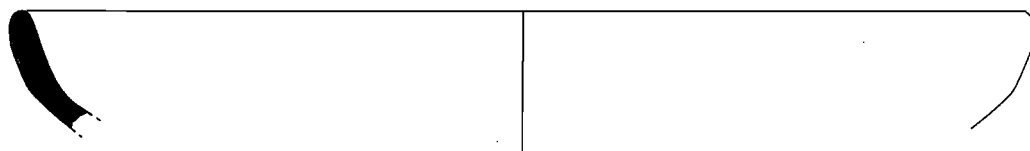
G.99.2041.19








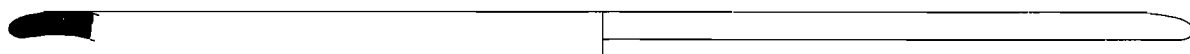
G.99.2041.21



G.99.2041.22



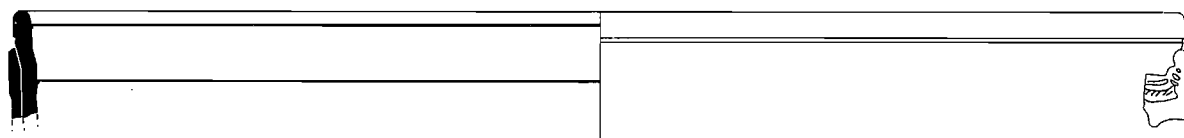
G.99.2041.23



G.99.2041.24

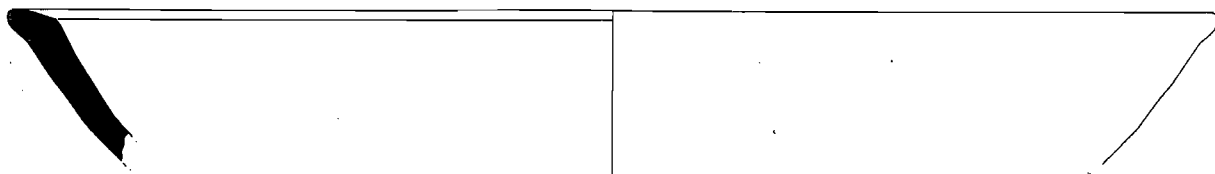


G.99.2041.26

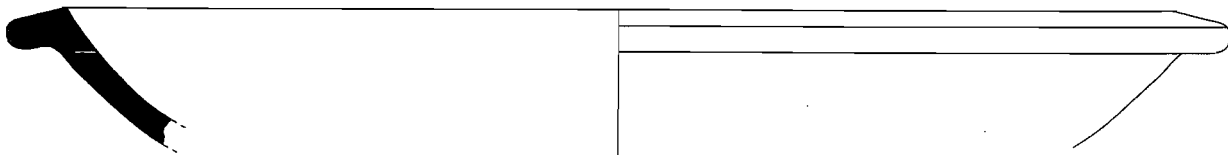


G.99.2041.28

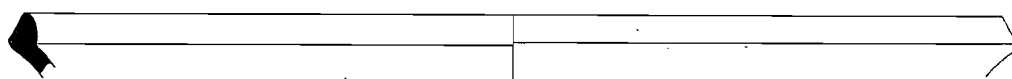




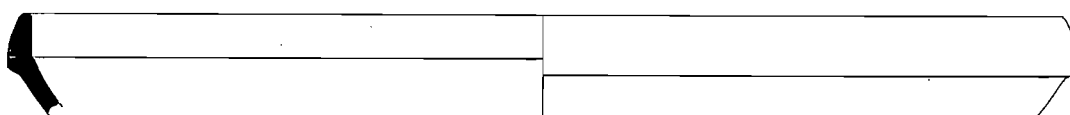
G.99.2041.33



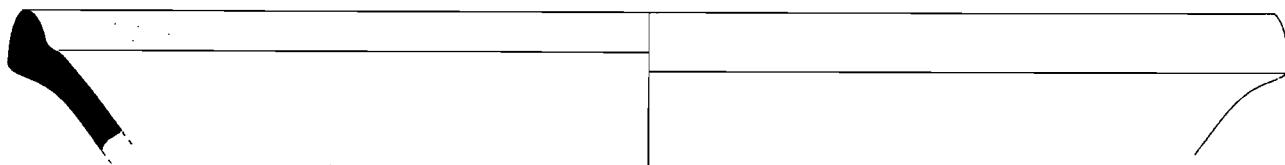
G.99.2041.34




G.99.2041.35




G.99.2041.36



G.99.2041.37




G.99.2041.40

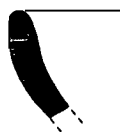


G.99.2041.41






G.99.2041.42



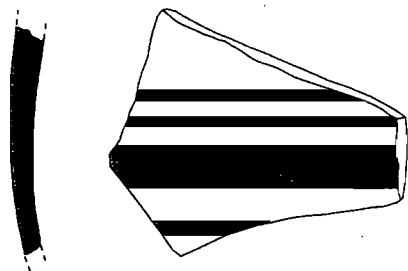
G.99.2041.43



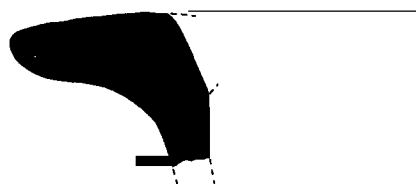
G.99.2041.44




G.99.2041.45



G.99.2041.46



G.99.2041.48

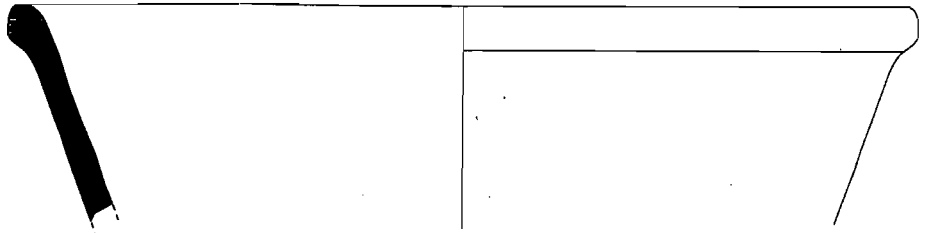


G.99.2041.47

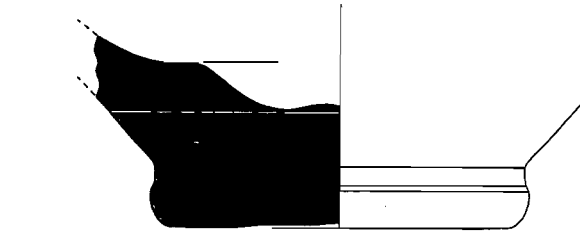




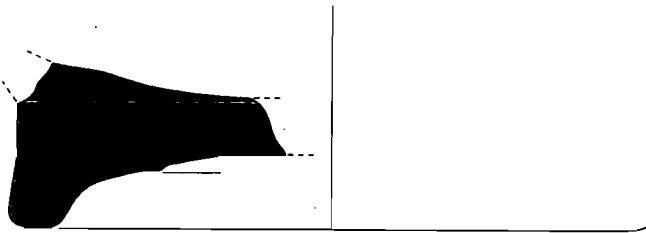
G.99.2041.49



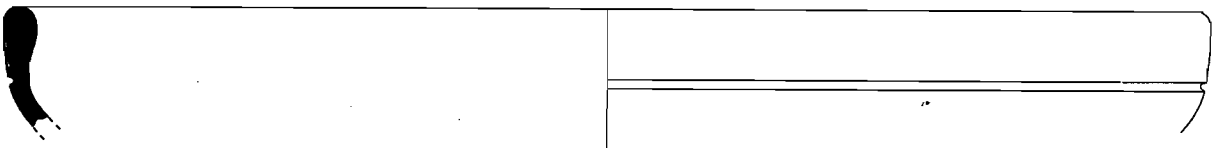
G.99.2041.51



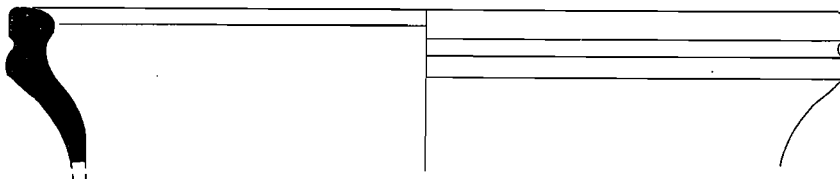
G.99.2041.52



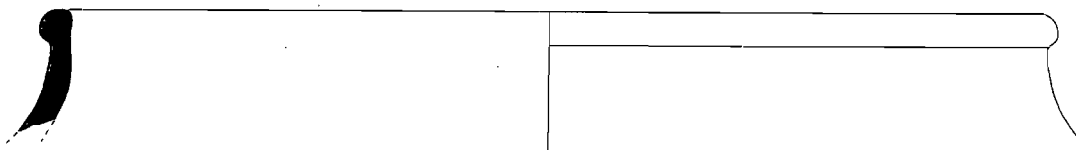
G.99.2041.53



G.99.2041.55

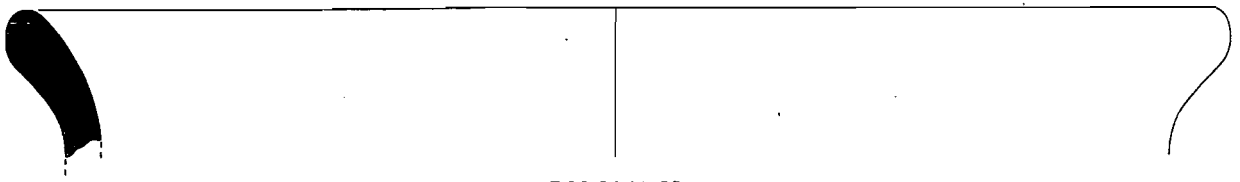


G.99.2041.56

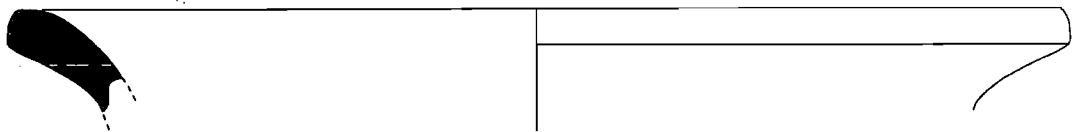


G.99.2041.57






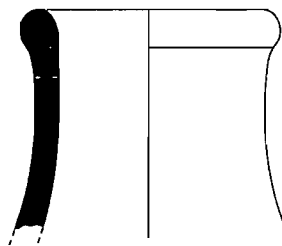
G.99.2041.58



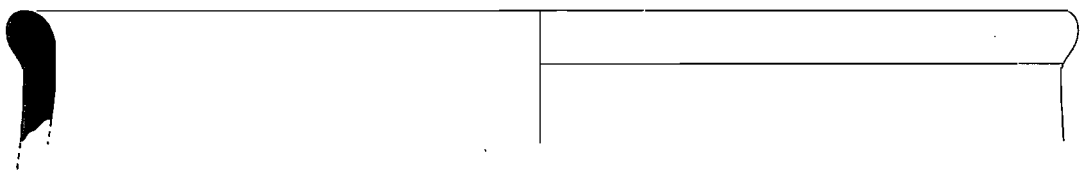
G.99.2041.59



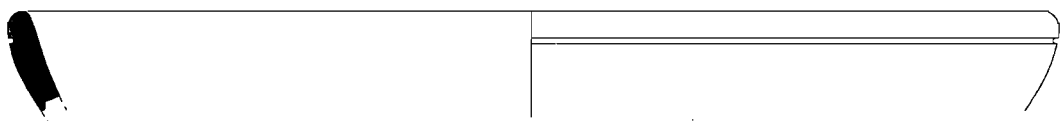
G.99.2041.60



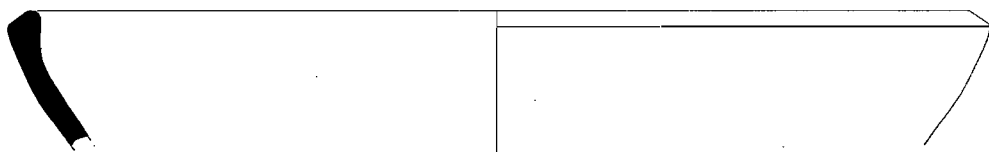
G.99.2041.61



G.99.2041.62

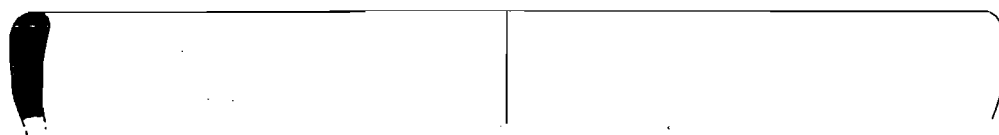


G.99.2041.63

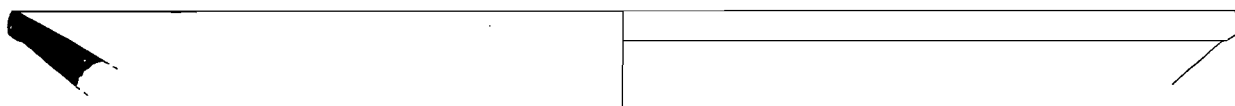


G.99.2041.64+65

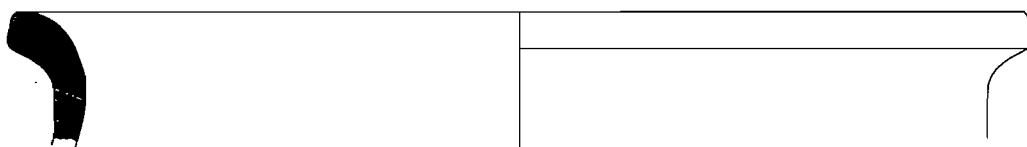




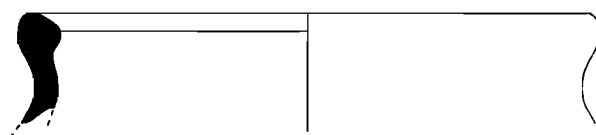
G.99.2041.66




G.99.2041.67



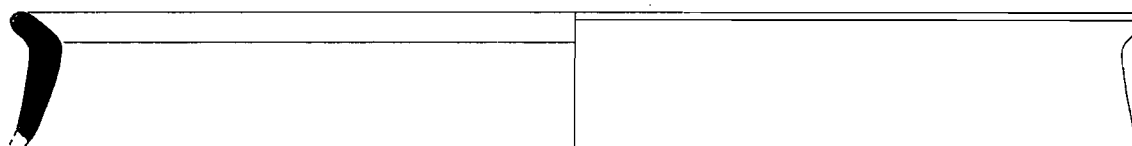
G.99.2041.69



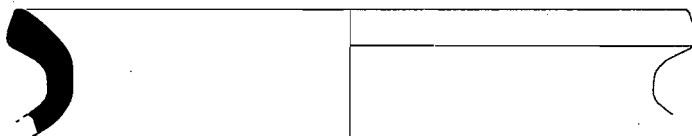
G.99.2041.70



G.99.2041.72



G.99.2041.74

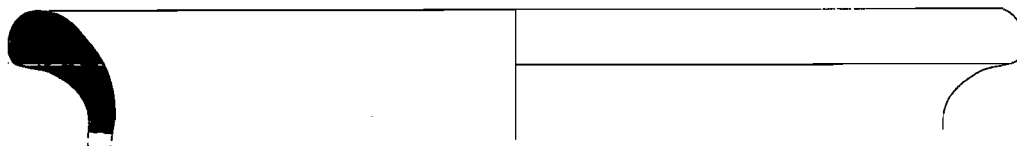


G.99.2041.75






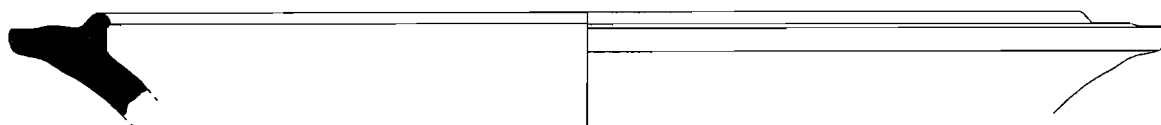
G.99.2041.76



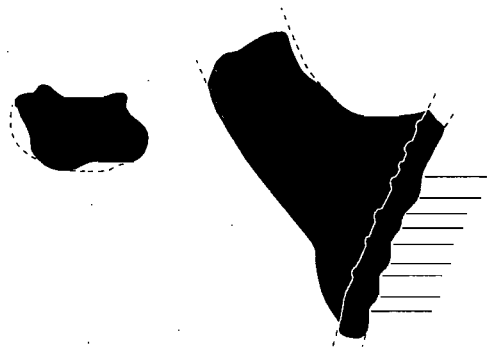
G.99.2041.77



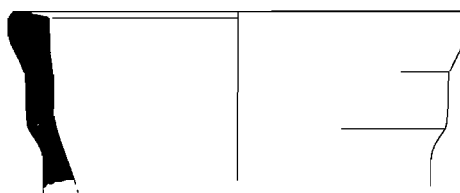
G.99.2041.78



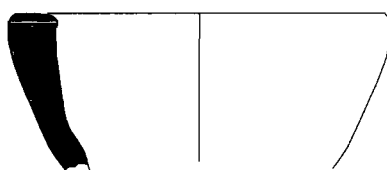
G.99.2041.81



G.99.2041.82

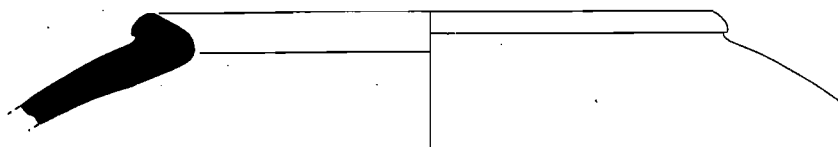


G.99.2041.83

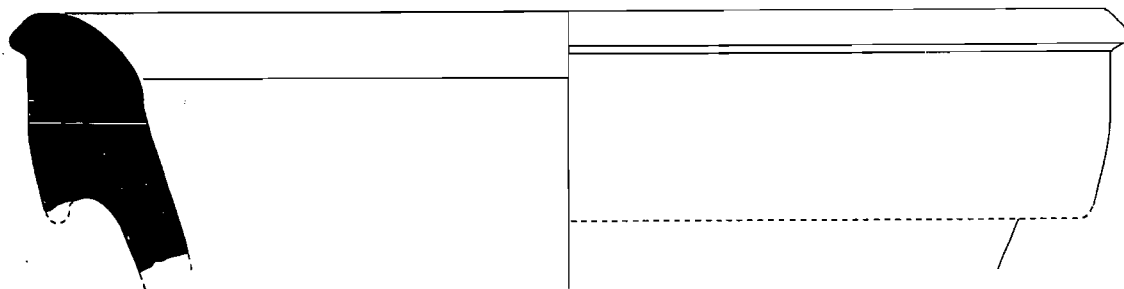


G.99.2041.84

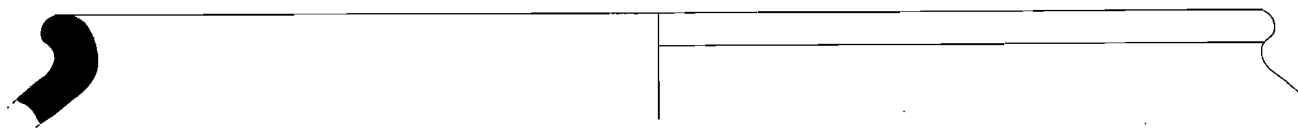




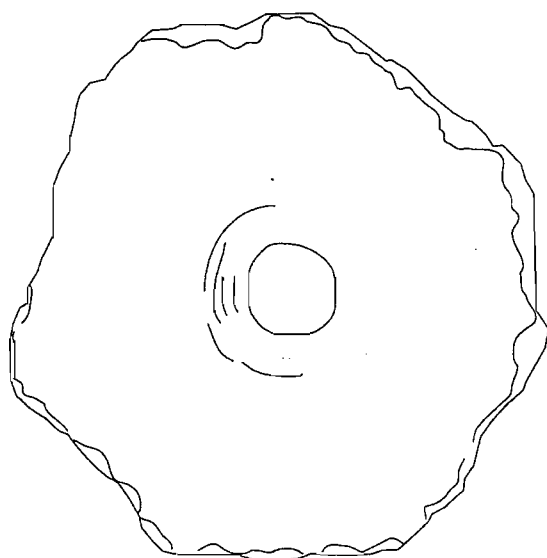
G.99.2041.85




G.99.2041.86



G.99.2041.87

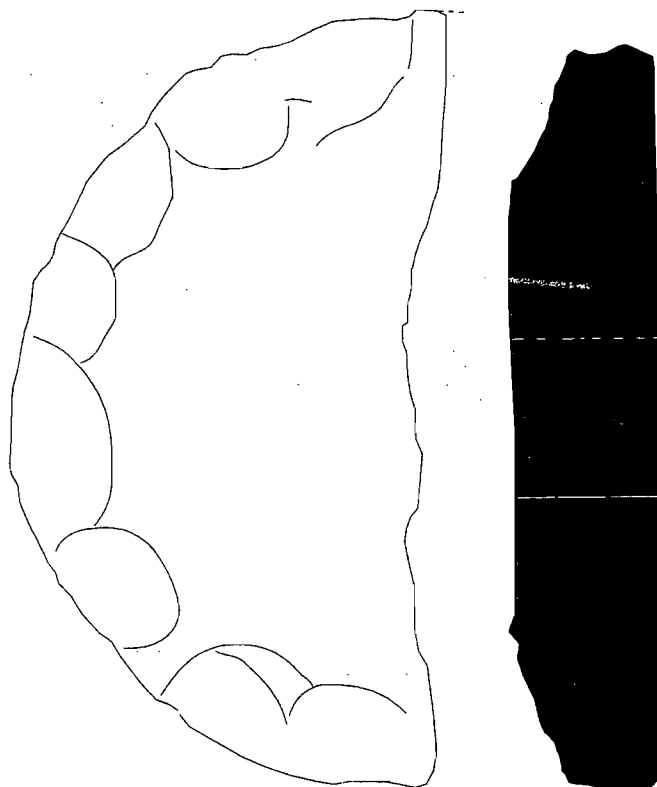


G.99.2041.89

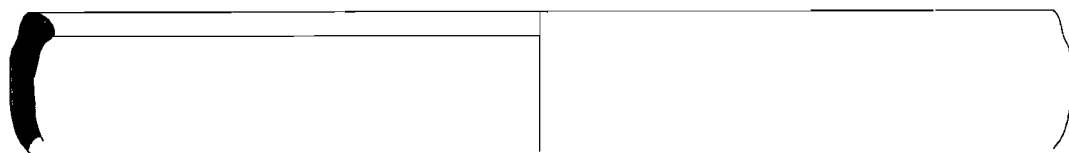




U.E. 2041

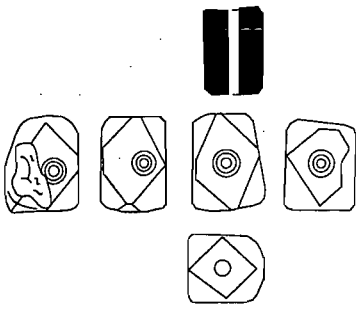


G.99.2041.91




G.99.2041.92

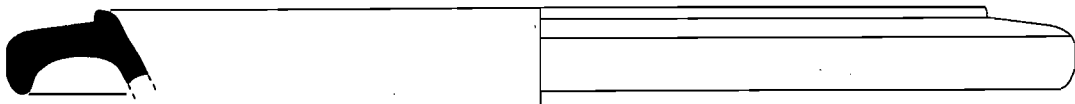




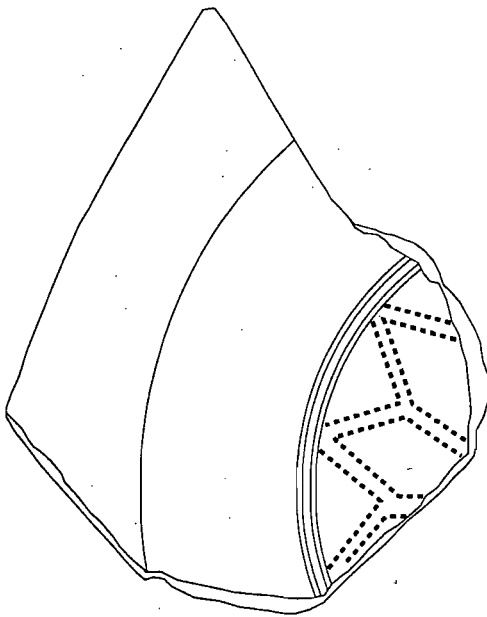
G.99.2054.2



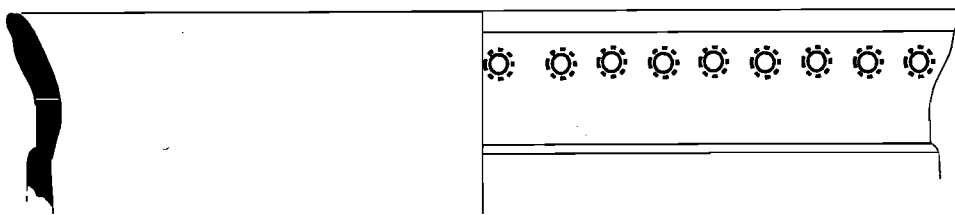
G.99.2054.4



G.99.2054.3

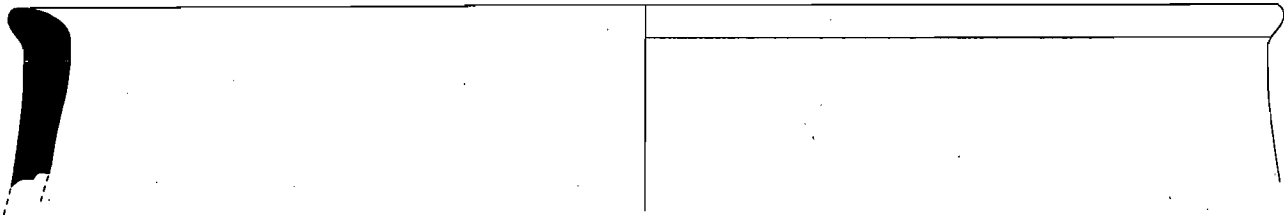


G.99.2054.5

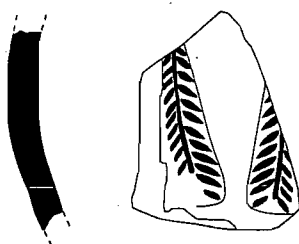


G.99.2054.7







G.99.2054.8



G.99.2054.9

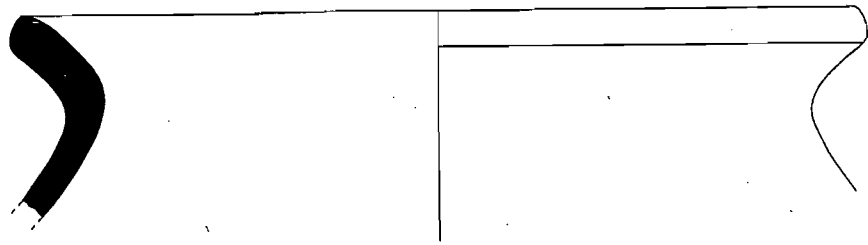


G.99.2054.10

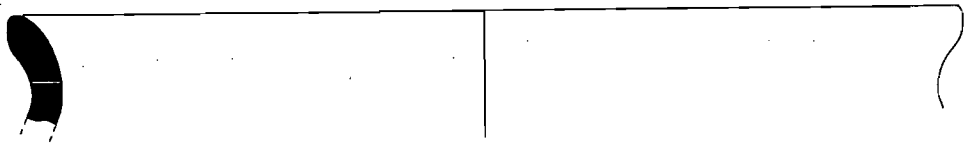


G.99.2054.11

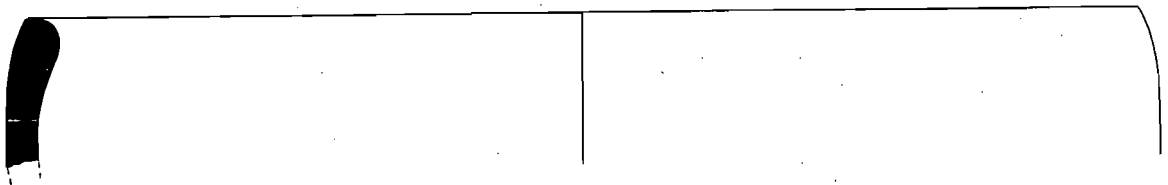




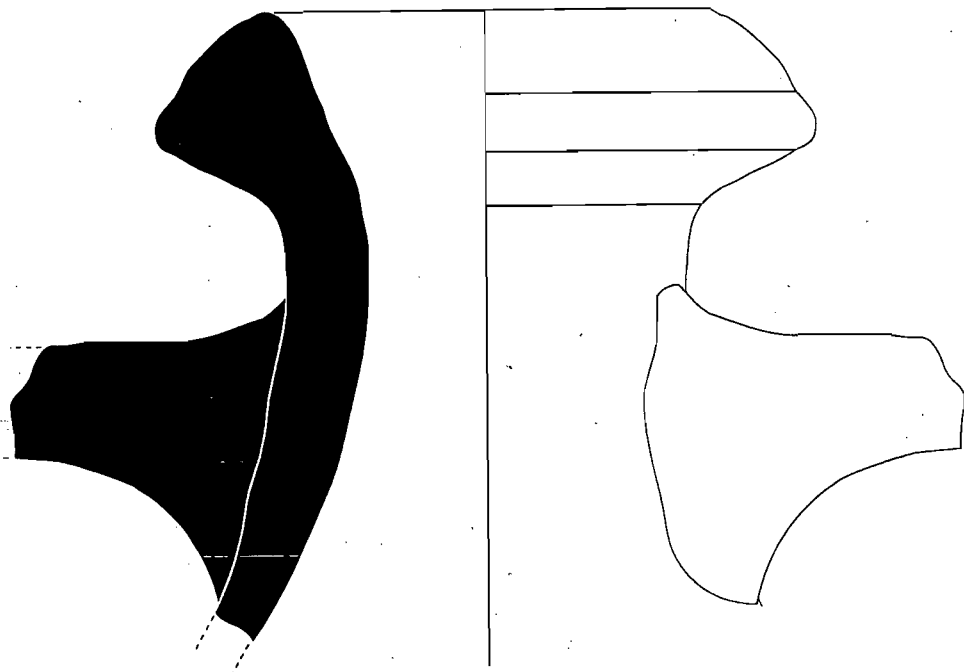
G.99.2054.12



G.99.2054.13

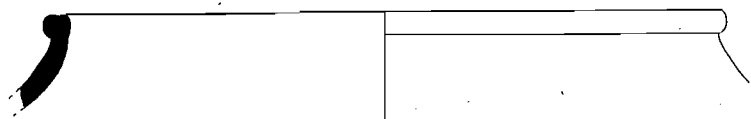


G.99.2054.14

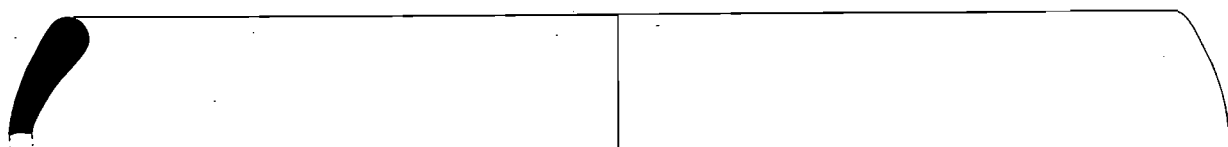


G.99.2054.15






G.99.2057.1



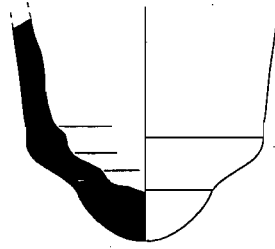
G.99.2057.2



G.99.2057.3

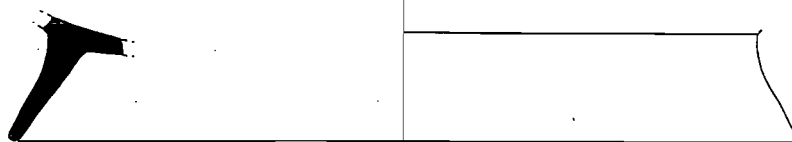


U.E. 2058




G.99.2058.1





G.99.2059.1



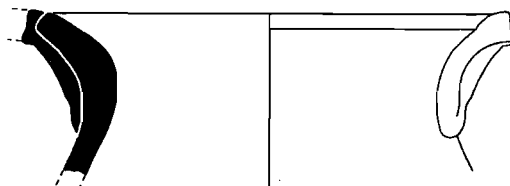
G.99.2059.2



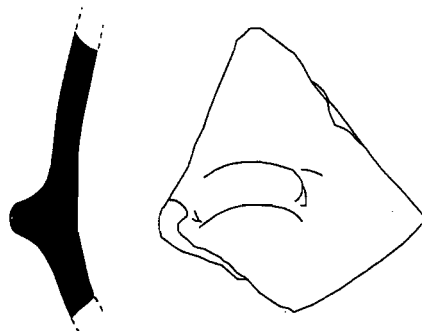
G.99.2059.3



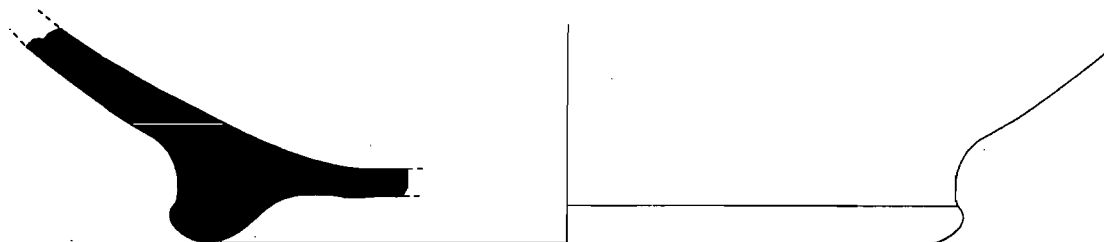
G.99.2059.4



G.99.2059.5



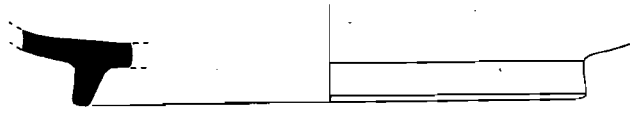
G.99.2059.6



G.99.2059.7



U.E. 2067



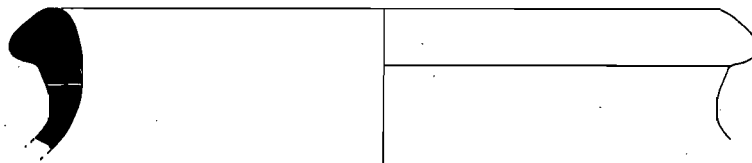
G.99.2067.1



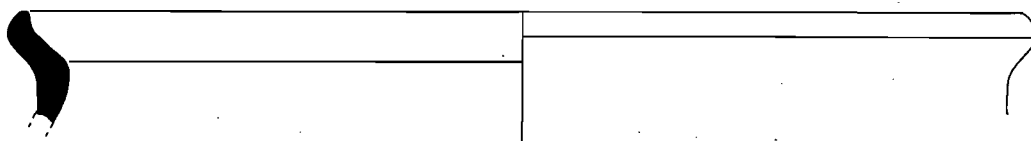





G.99.2071.1



G.99.2071.2

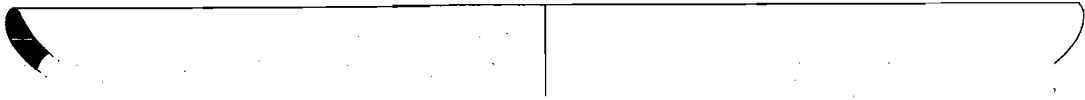


G.99.2071.4

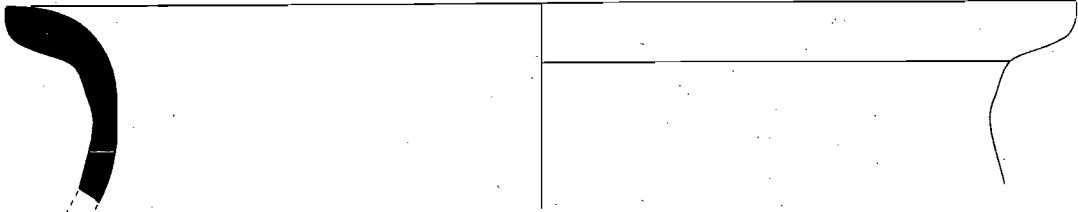


G.99.2071.5





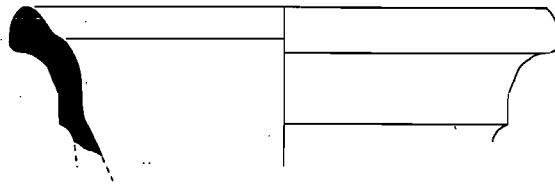
G.99.2072.1



G.99.2072.3

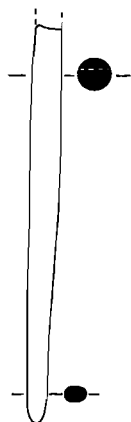


U.E. 2073

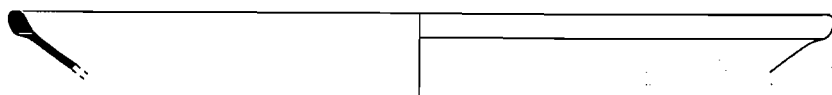


G.99.2073.1

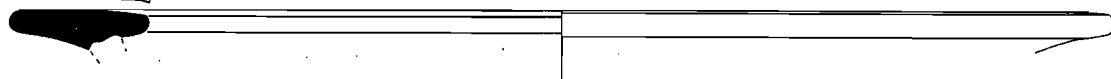




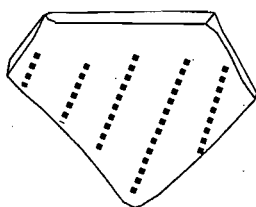
G.99.2076.1



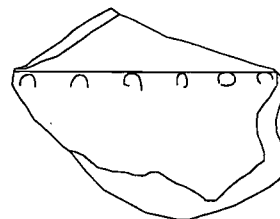
G.99.2076.2




G.99.2076.3



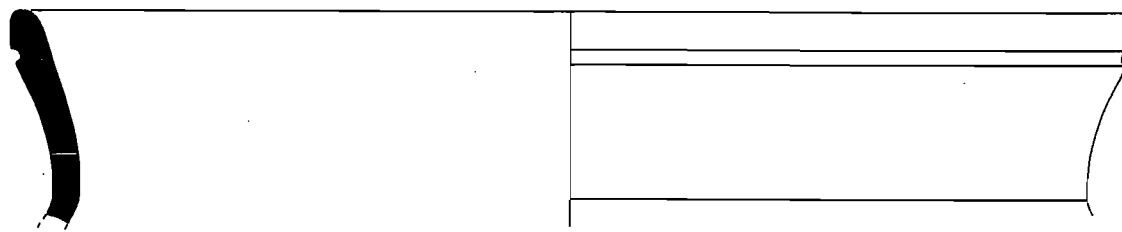
G.99.2076.5



G.99.2076.6



G.99.2076.7




G.99.2076.9

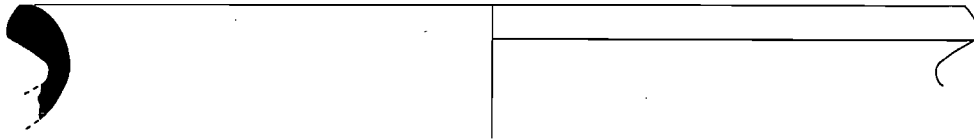




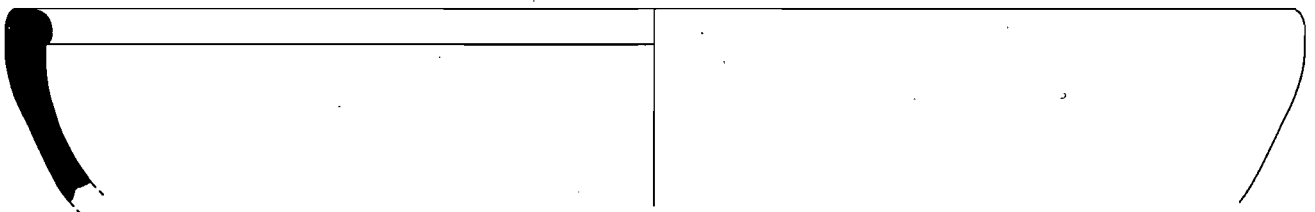
G.99.2076.10




G.99.2076.11



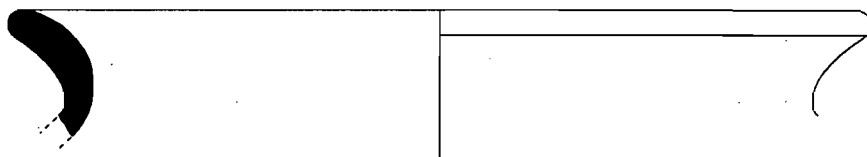
G.99.2076.12



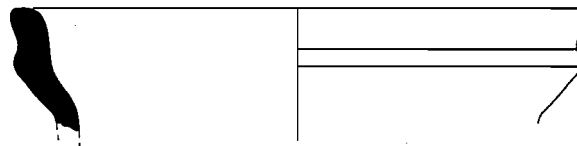
G.99.2076.13



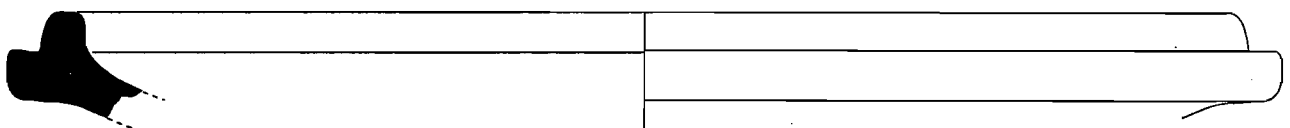
G.99.2076.14



G.99.2076.15

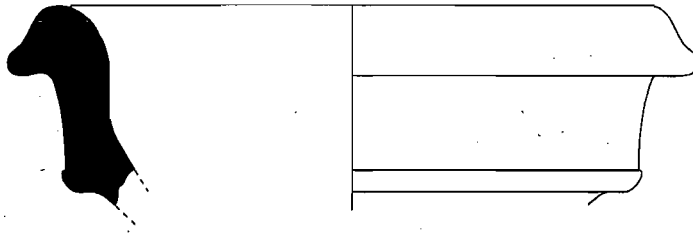


G.99.2076.17



G.99.2076.18






G.99.2076.19



G.99.2076.20

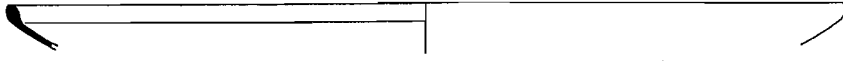


U.E. 2077

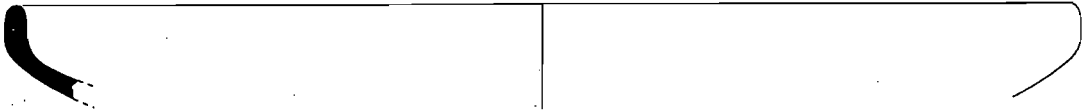


G.99.2077.1

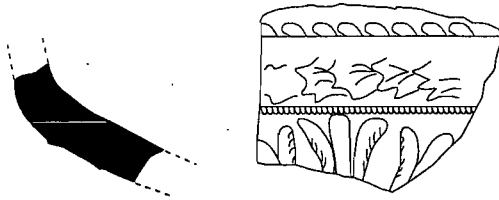




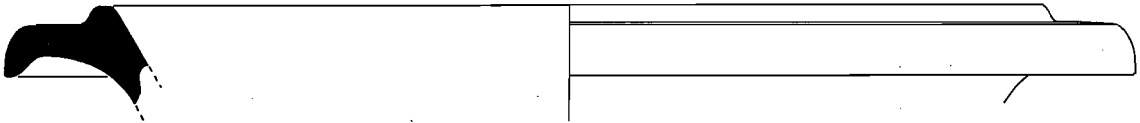
G.99.2078.2



G.99.2078.4



G.99.2078.5



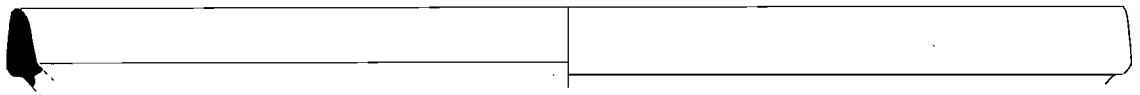
G.99.2078.6




G.99.2078.7



G.99.2078.9



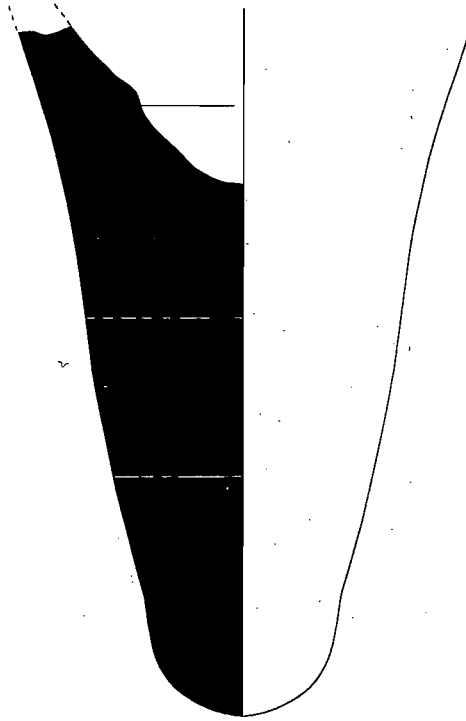
G.99.2078.8



G.99.2078.11

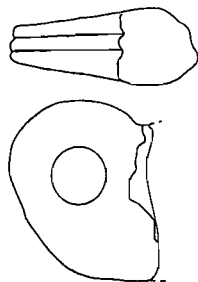




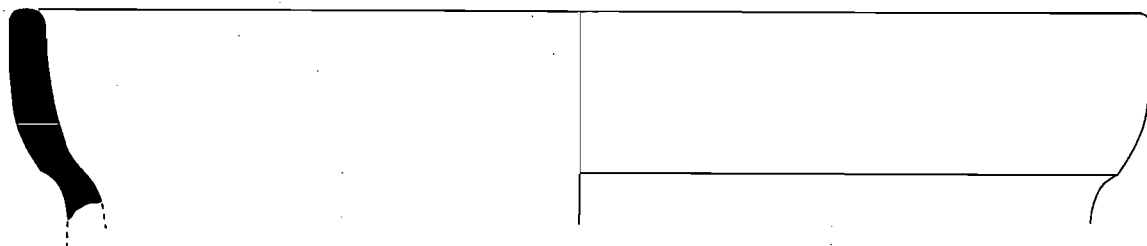


G.99.2078.12






G.99.2079.1



G.99.2079.3



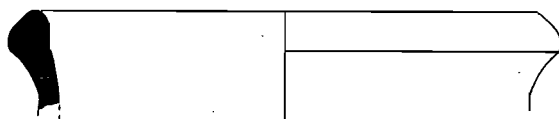
G.99.2079.4



G.99.2079.5

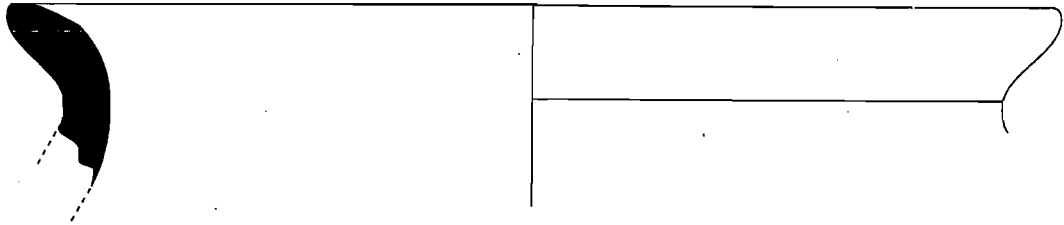


G.99.2079.6

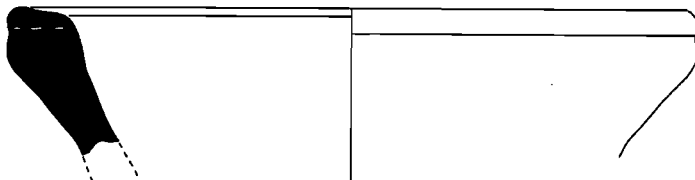


G.99.2079.9

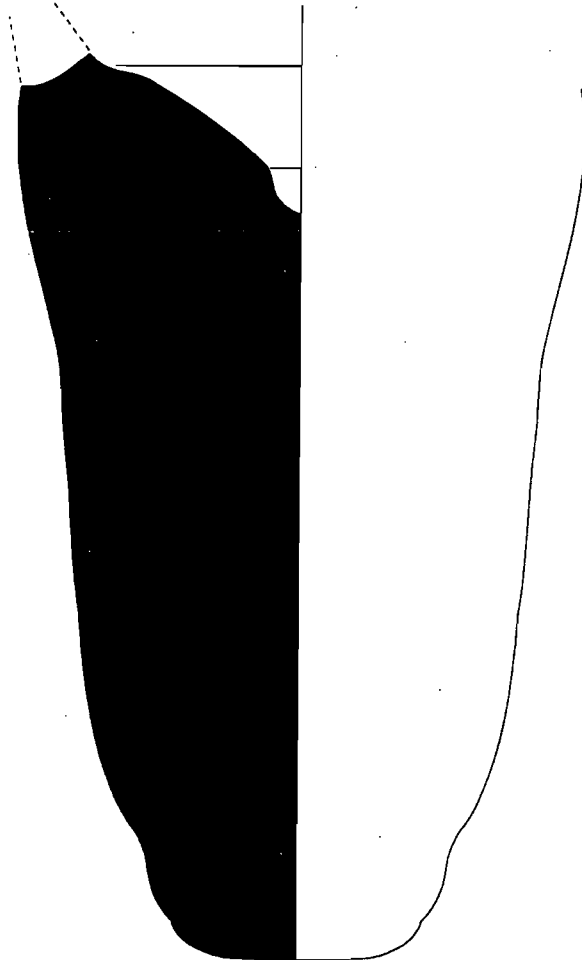





G.99.2079.10



G.99.2079.11

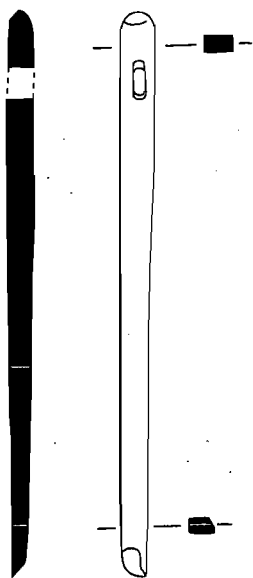


G.99.2079.12



G.99.2079.14

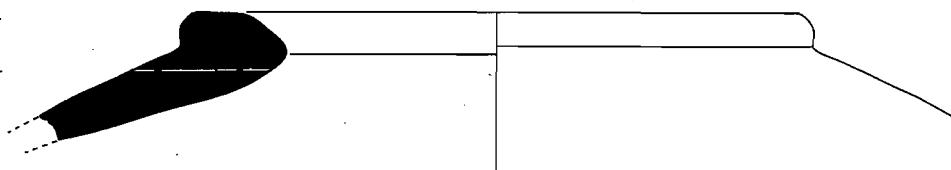





G.99.2080.1



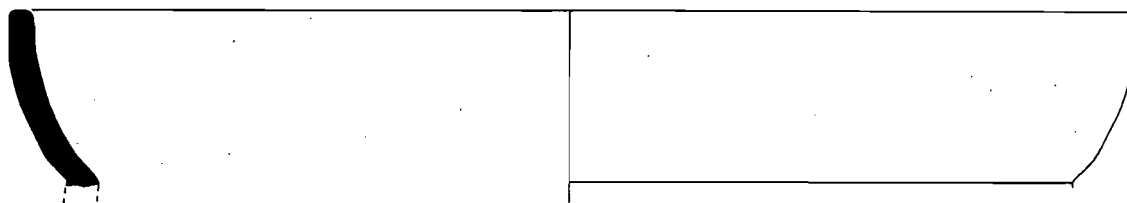
G.99.2080.2




G.99.2080.3



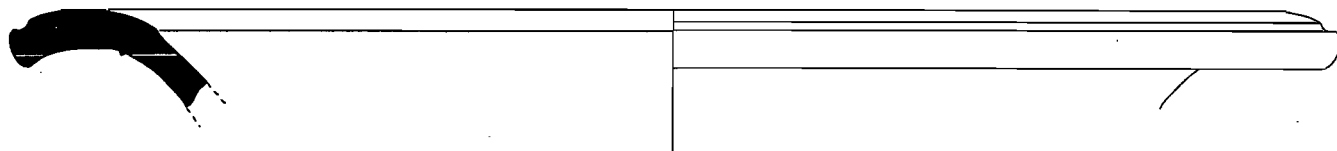
G.99.2080.4



G.99.2080.5

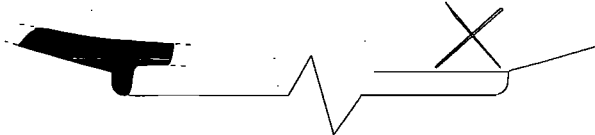


G.99.2080.6

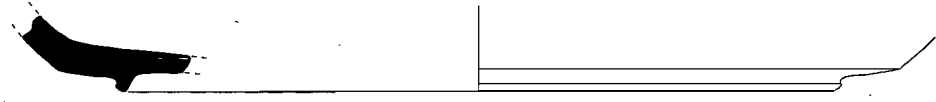


G.99.2080.8

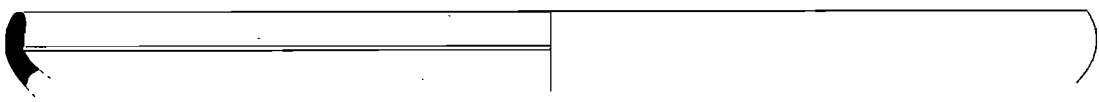




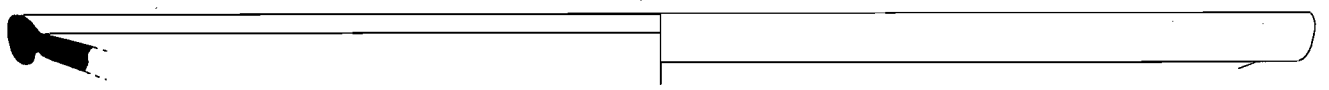
G.99.2080.11



G.99.2080.12



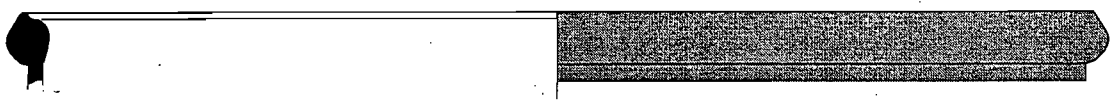
G.99.2080.13




G.99.2080.14




G.99.2080.15



G.99.2080.16

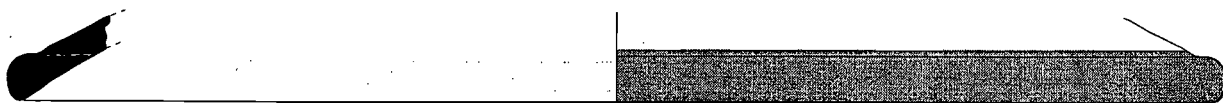


G.99.2080.18



G.99.2080.19






G.99.2080.22



G.99.2080.23+27



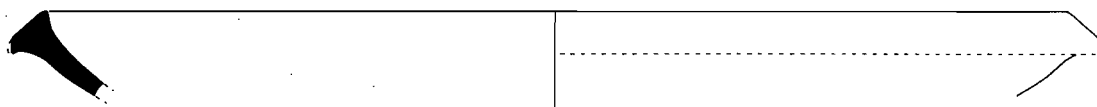
G.99.2080.24+25



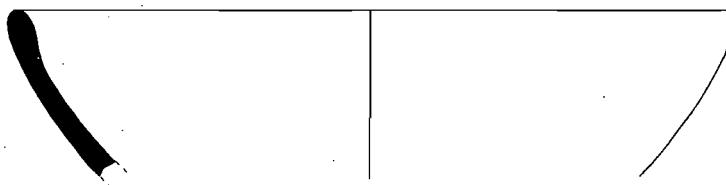
G.99.2080.26



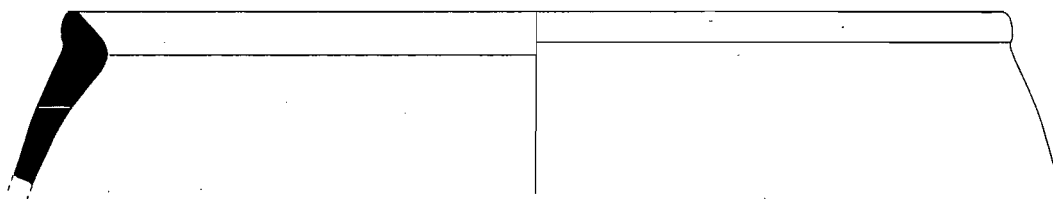
G.99.2080.28



G.99.2080.29

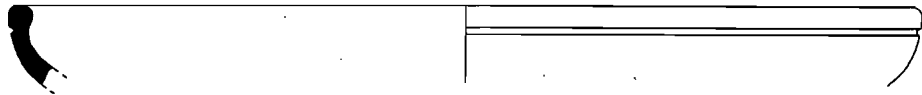


G.99.2080.30

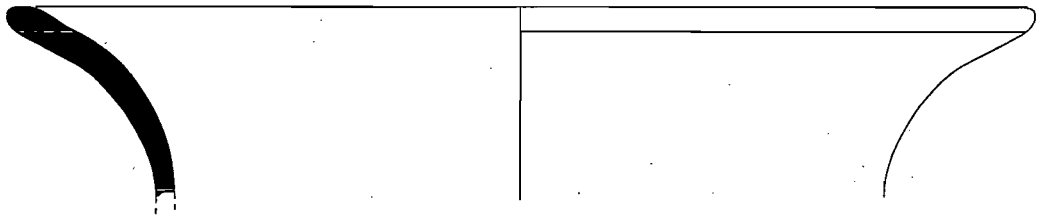


G.99.2080.31

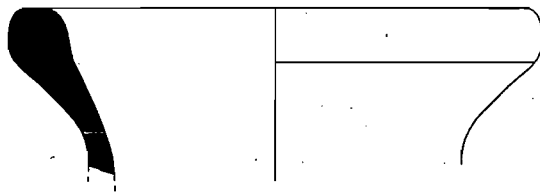




G.99.2080.32



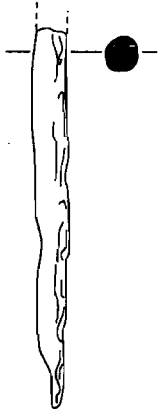
G.99.2080.33



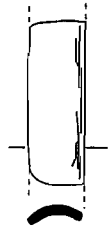
G.99.2080.35



U.E. 2083



G.99.2083.1




G.99.2083.2



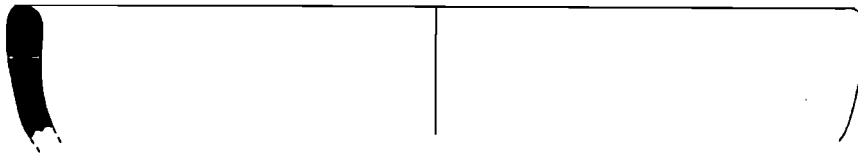
G.99.2083.3



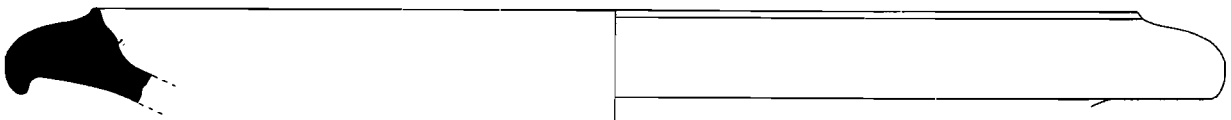
G.99.2083.5



G.99.2083.4



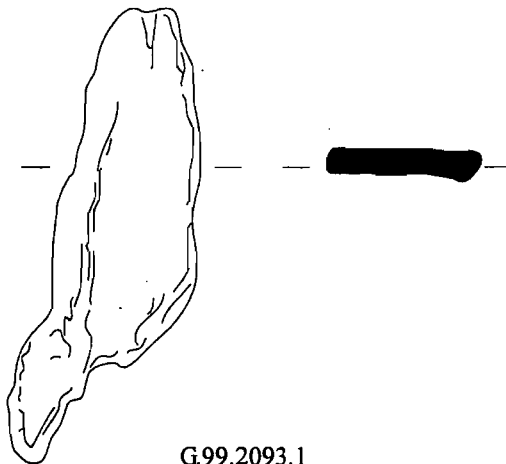
G.99.2083.6



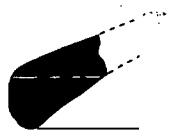
G.99.2083.7



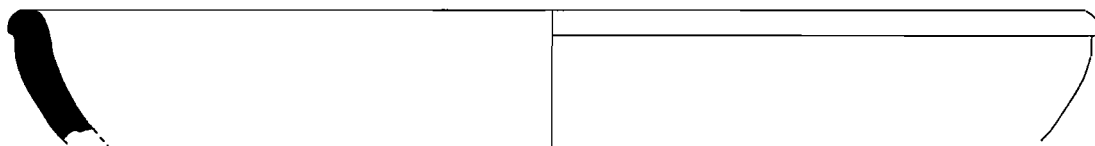




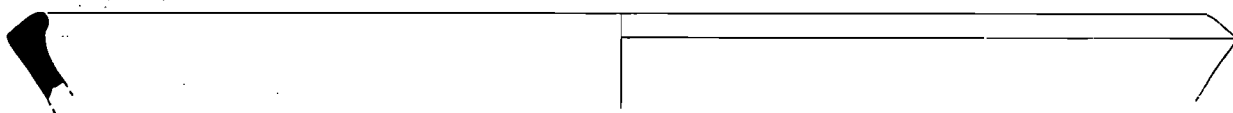
G.99.2093.1



G.99.2093.2



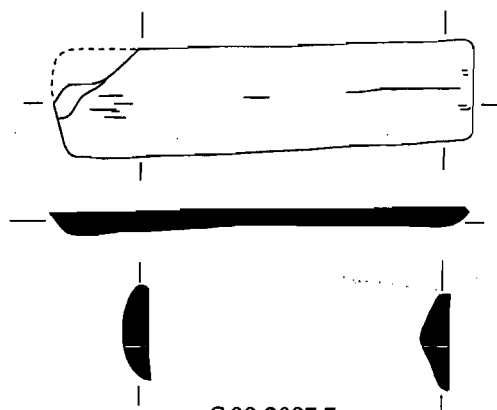
G.99.2093.3



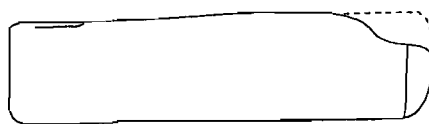
G.99.2093.4





U.E. 2097




G.99.2097.7



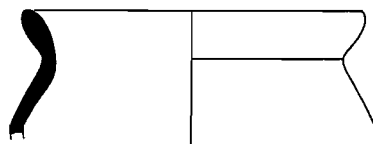
G.99.2097.8



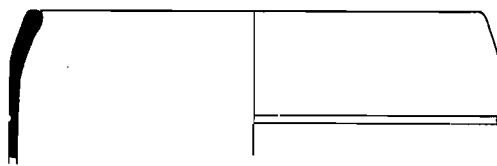
G.99.2097.9




G.99.2097.10



G.99.2097.11

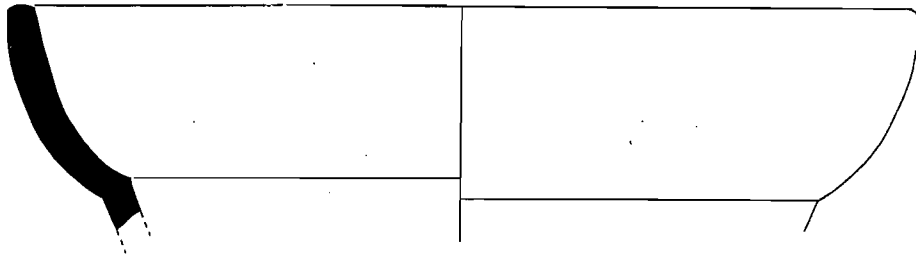


G.99.2097.12




G.99.2097.14






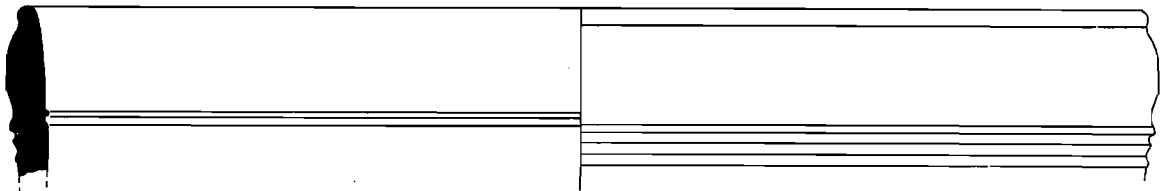
G.99.2097.16



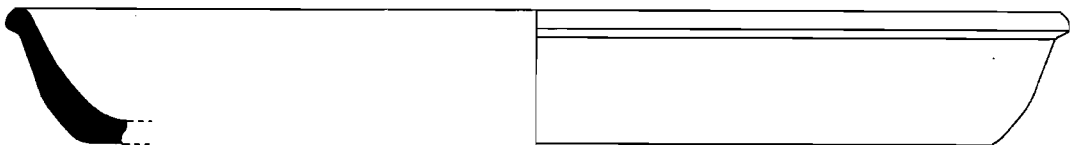
G.99.2097.17




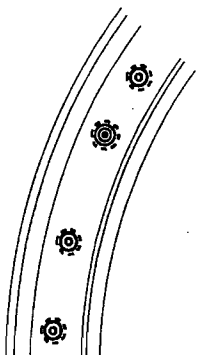
G.99.2097.19



G.99.2097.20

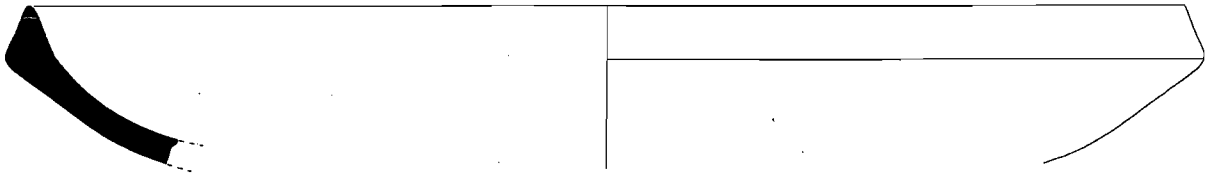


G.99.2097.21



G.99.2097.27

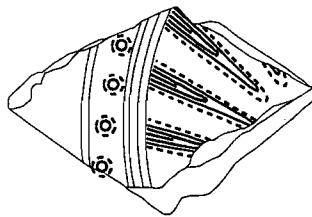




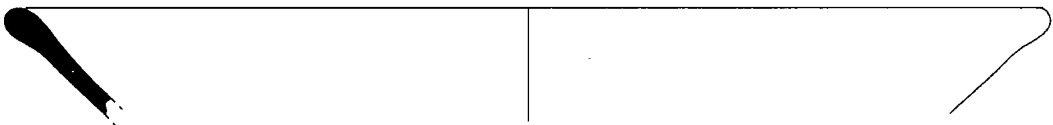
G.99.2097.28



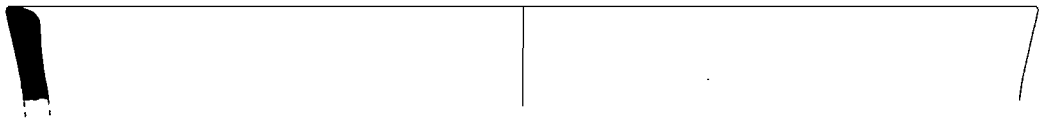
G.99.2097.29



G.99.2097.30



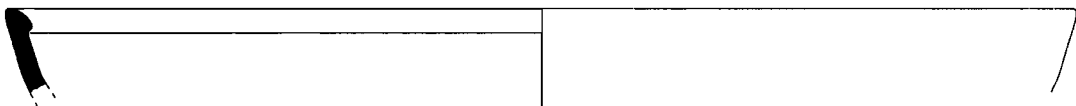
G.99.2097.31



G.99.2097.32



G.99.2097.34




G.99.2097.38




G.99.2097.40






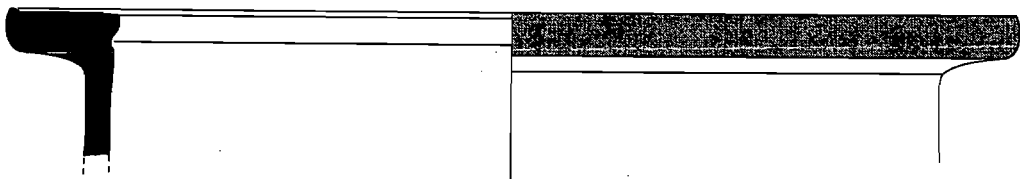
G.99.2097.41



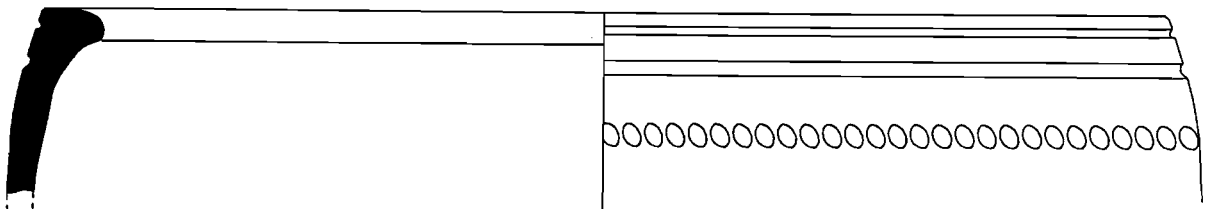
G.99.2097.42



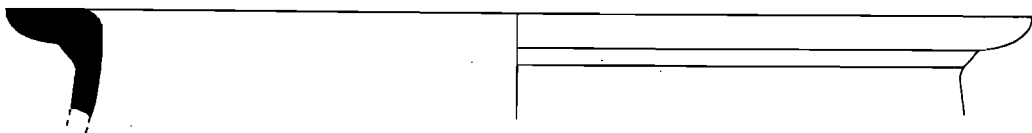
G.99.2097.44



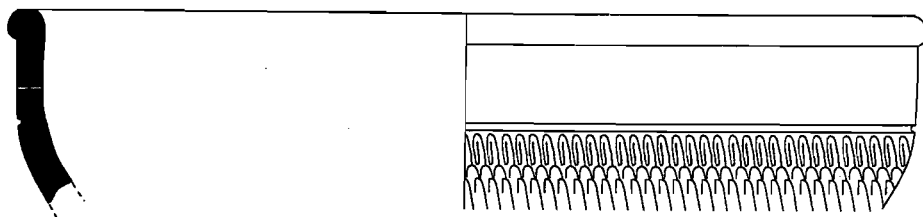
G.99.2097.45



G.99.2097.47

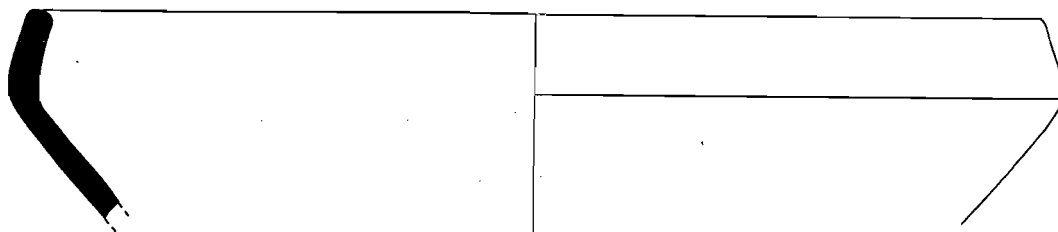


G.99.2097.48

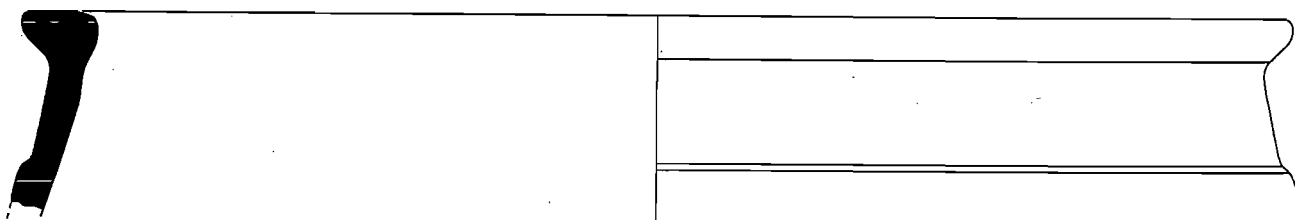


G.99.2097.49+51

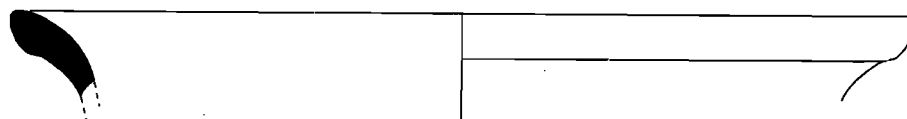




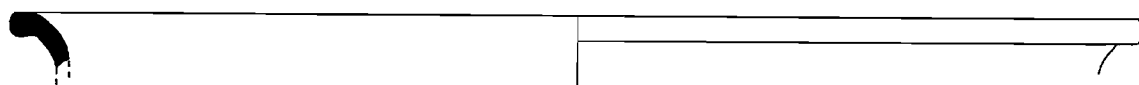
G.99.2097.52



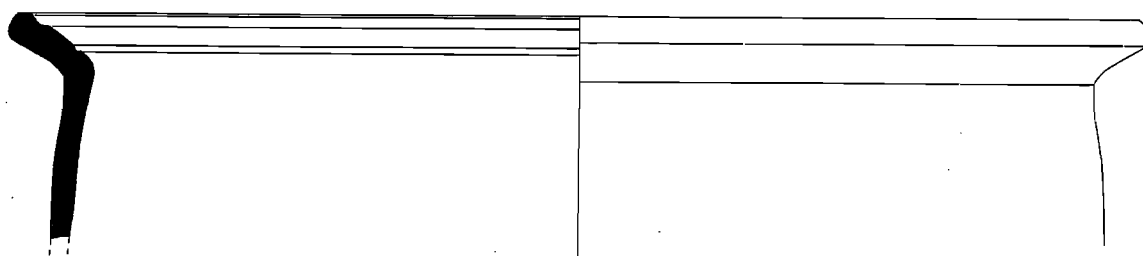
G.99.2097.53



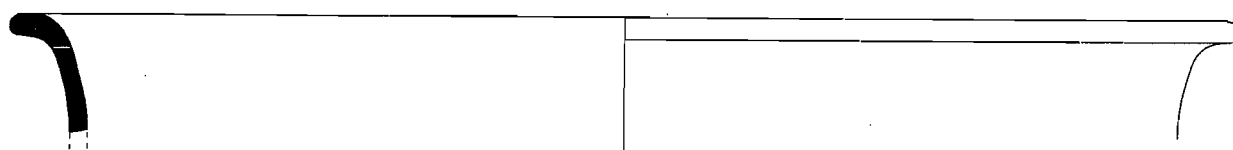
G.99.2097.54



G.99.2097.56

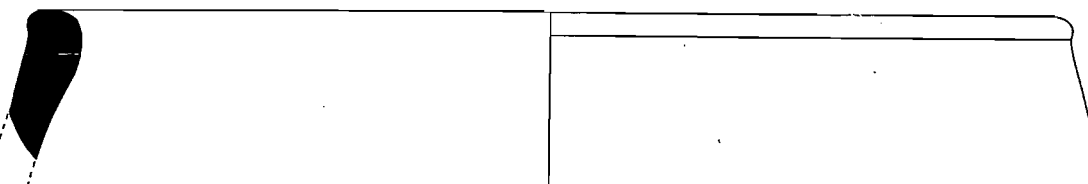


G.99.2097.57

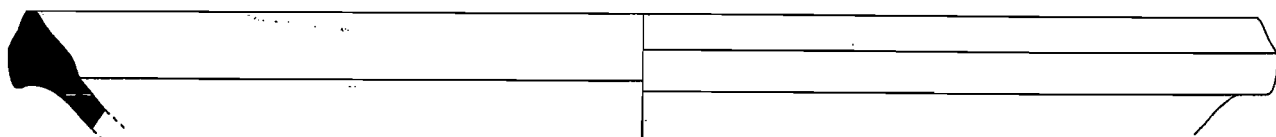


G.99.2097.59






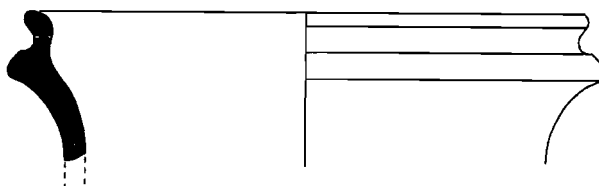
G.99.2097.61



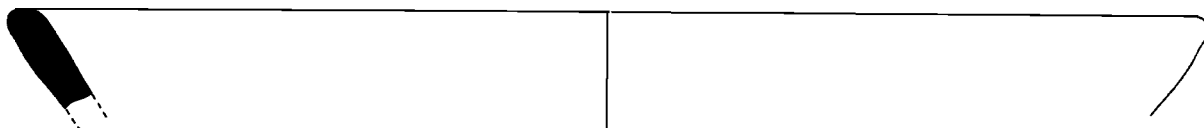
G.99.2097.62



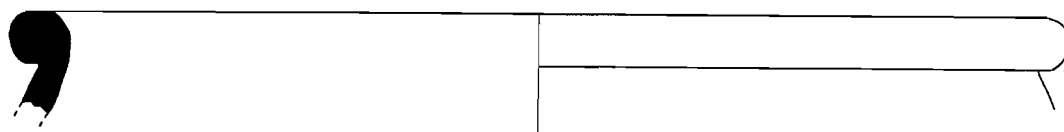
G.99.2097.63



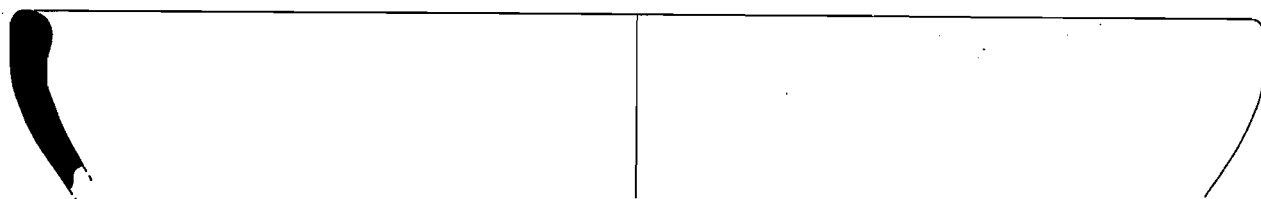
G.99.2097.64



G.99.2097.70

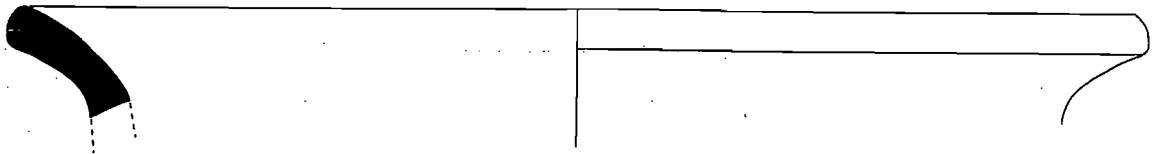


G.99.2097.71




G.99.2097.72

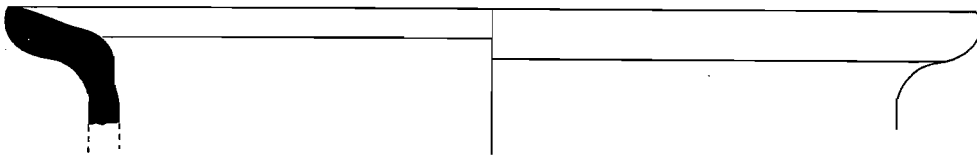




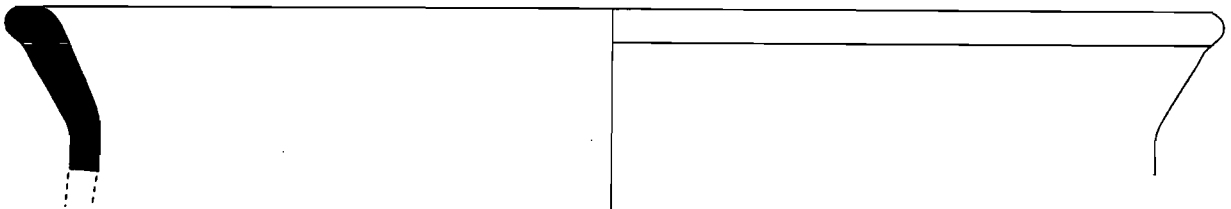
G.99.2097.73



G.99.2097.74



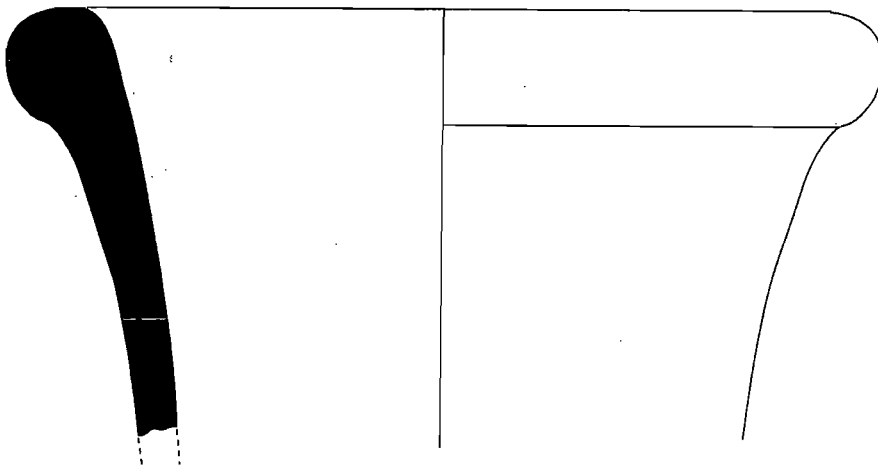
G.99.2097.76



G.99.2097.77



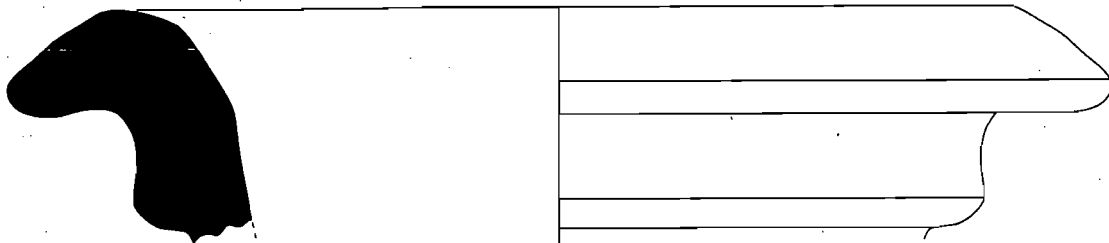
G.99.2097.78+79




G.99.2097.82



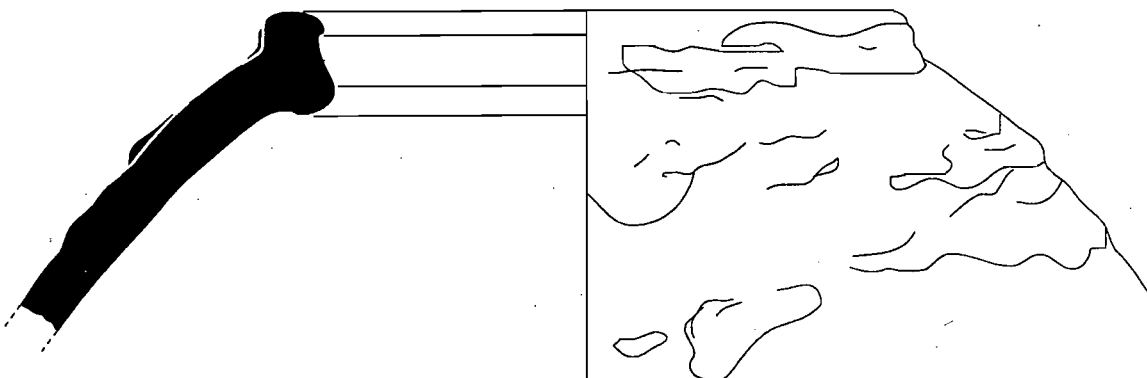




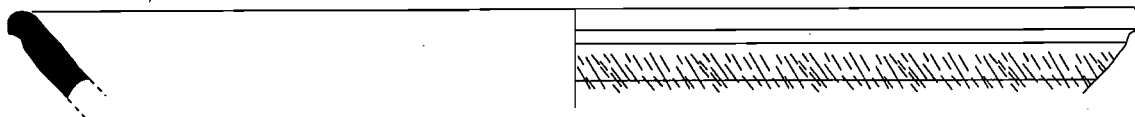
G.99.2097.83



G.99.2097.84

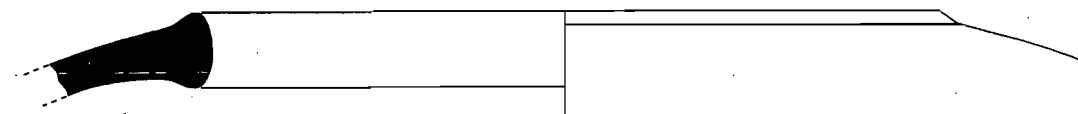


G.99.2097.85

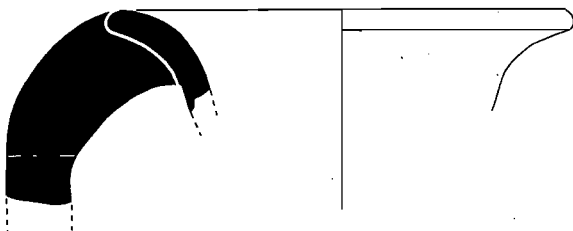


G.99.2097.89

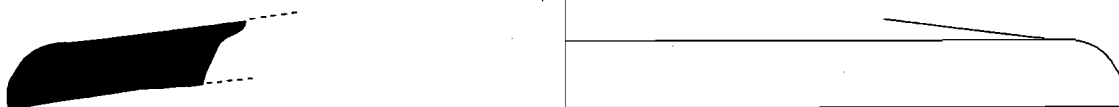





G.99.2099.1




G.99.2099.3



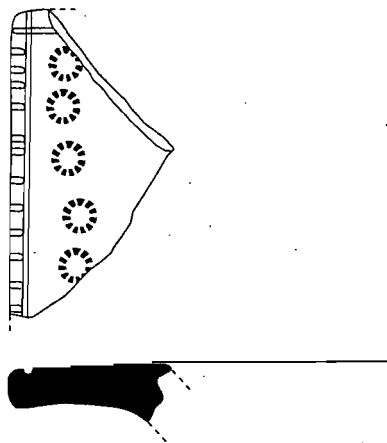
G.99.2099.7



G.99.2099.8

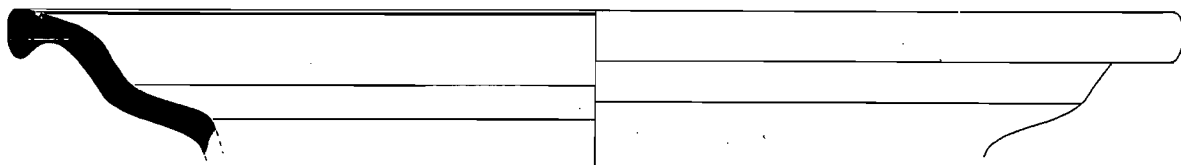


G.99.2099.10

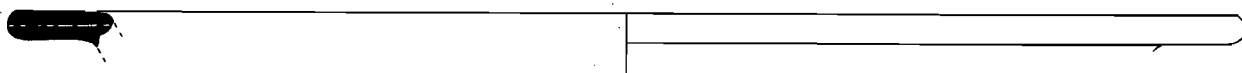


G.99.2099.11

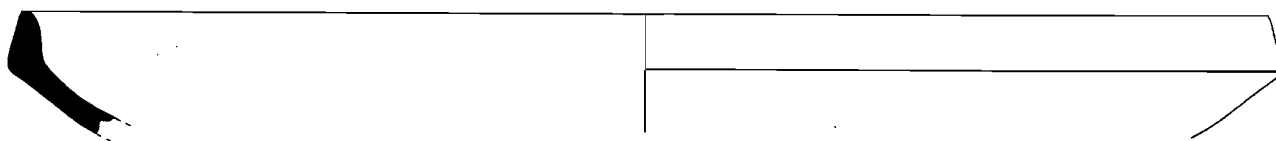




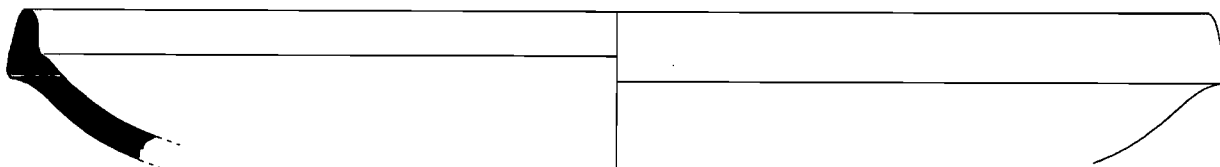
G.99.2099.13




G.99.2099.14



G.99.2099.15



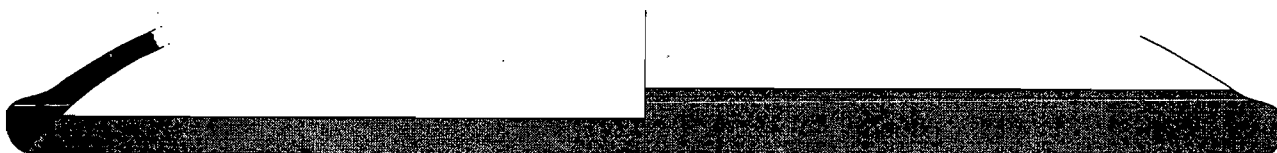
G.99.2099.16



G.99.2099.17



G.99.2099.19

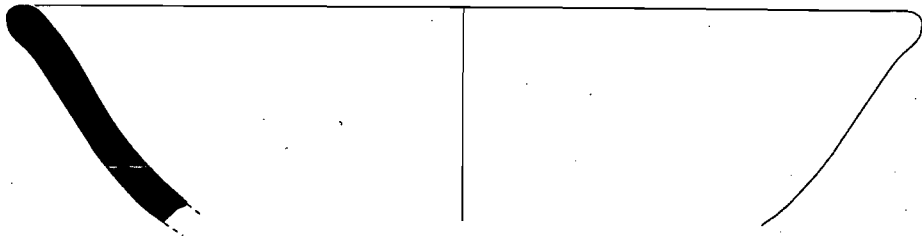


G.99.2099.21

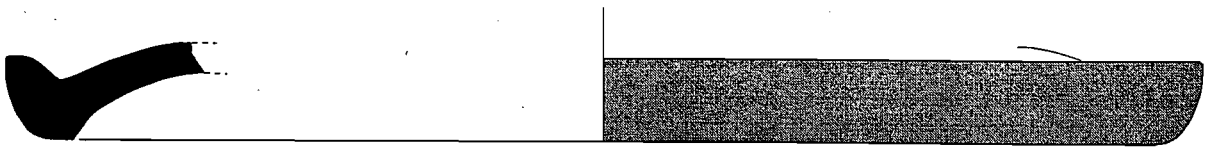





G.99.2099.22



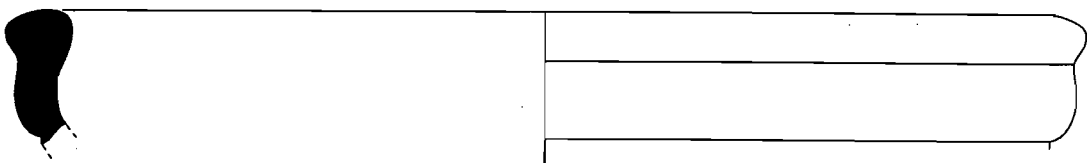
G.99.2099.23



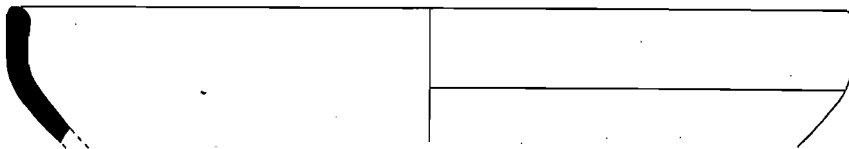
G.99.2099.25



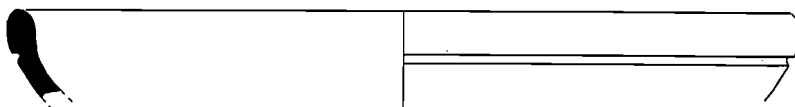
G.99.2099.26



G.99.2099.27

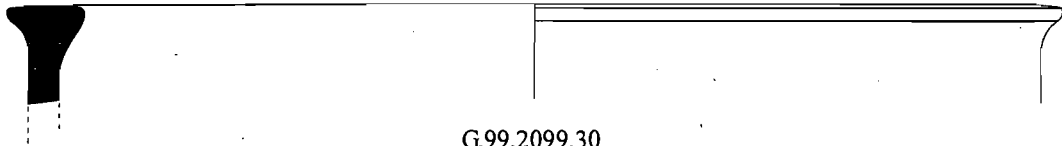


G.99.2099.28

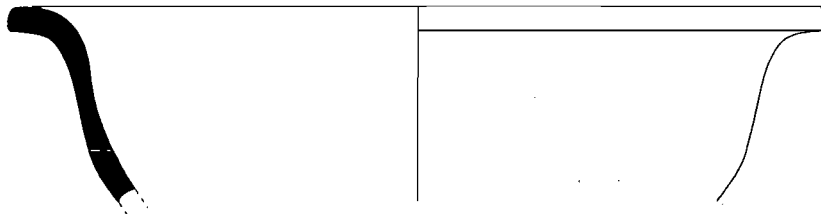


G.99.2099.29

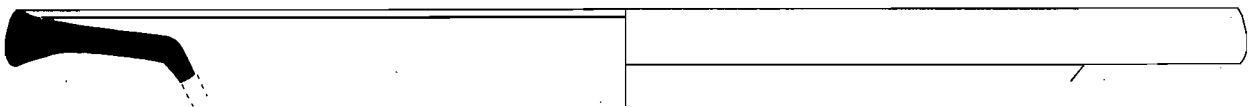




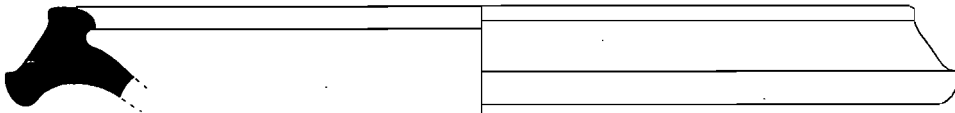
G.99.2099.30



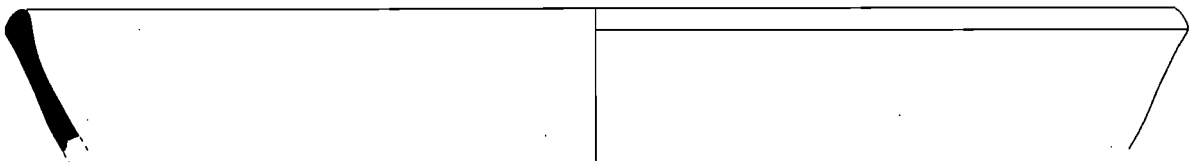
G.99.2099.32



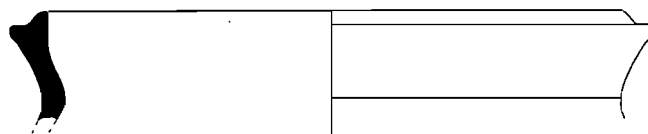
G.99.2099.33



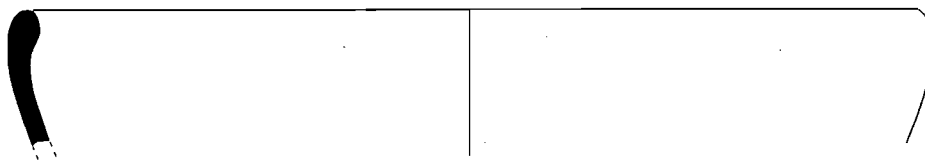
G.99.2099.34



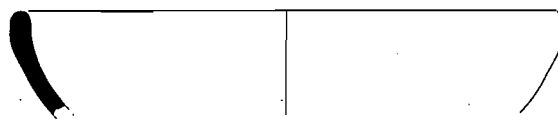
G.99.2099.35



G.99.2099.36




G.99.2099.37

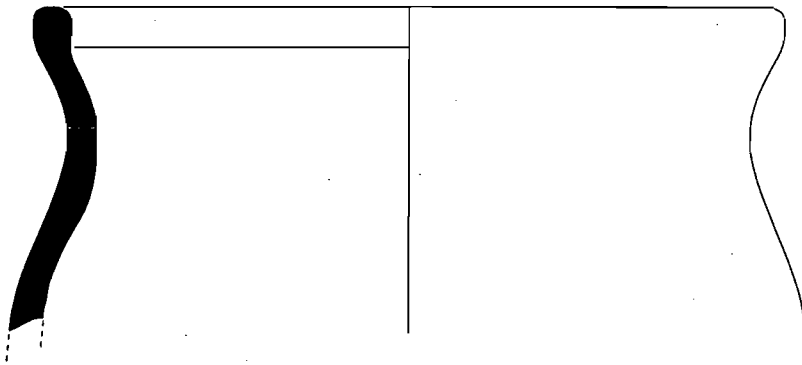


G.99.2099.38






G.99.2099.40

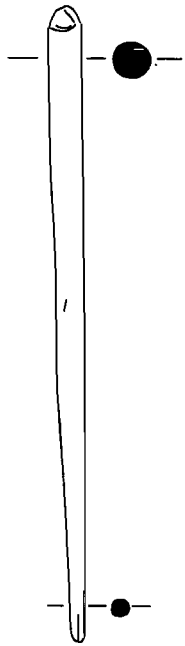


G.99.2099.41



G.99.2099.42

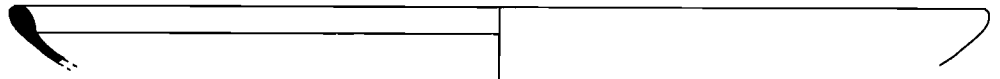




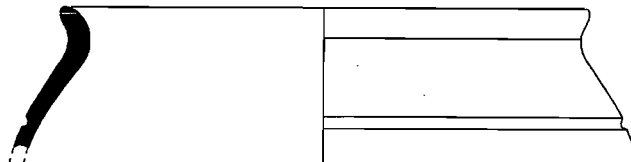
G.99.2100.2



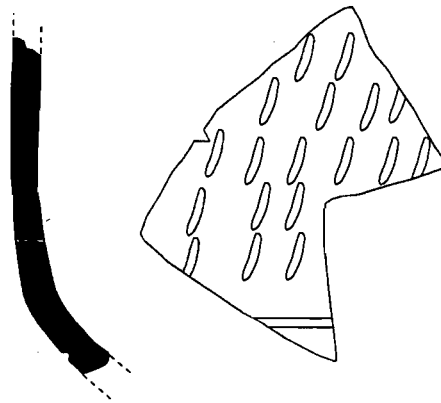
G.99.2100.3




G.99.2100.4



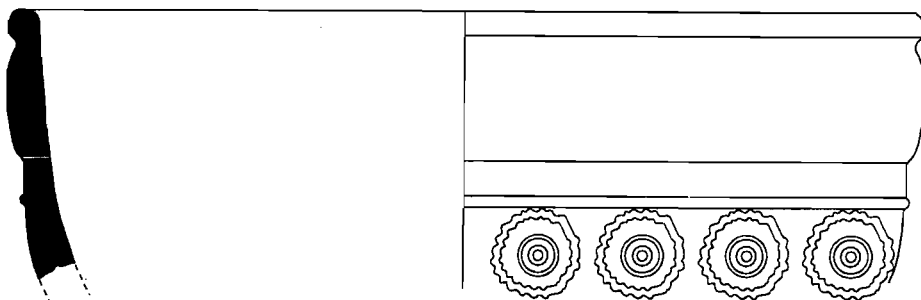
G.99.2100.5



G.99.2100.7

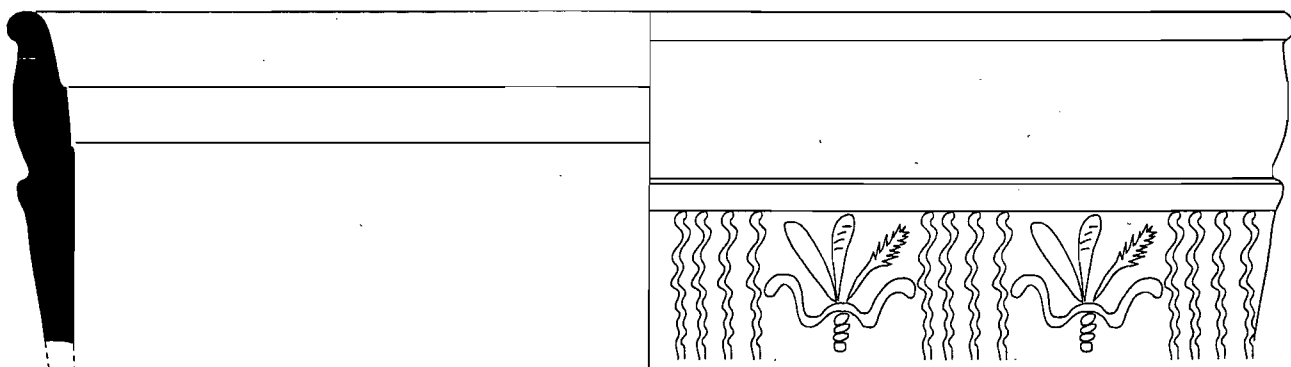


G.99.2100.8

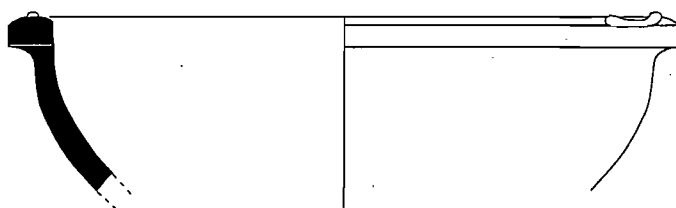


G.99.2100.9






G.99.2100.10




G.99.2100.11



G.99.2100.12



G.99.2100.13



G.99.2100.14








G.99.2100.27



G.99.2100.28



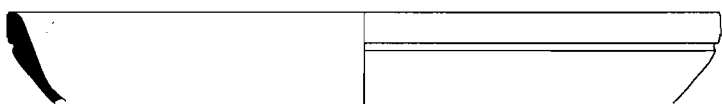
G.99.2100.29



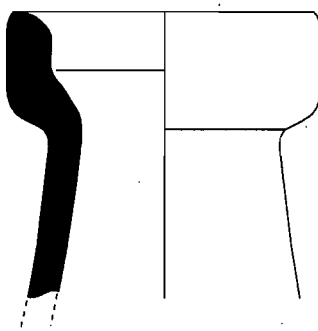
G.99.2100.31



G.99.2100.32



G.99.2100.33

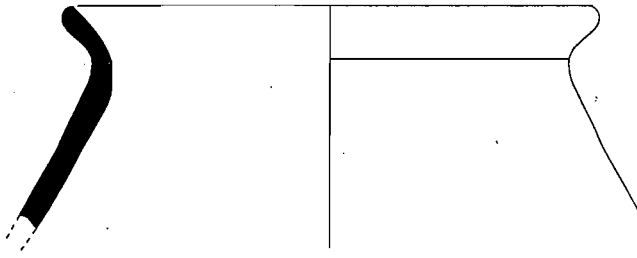


G.99.2100.35

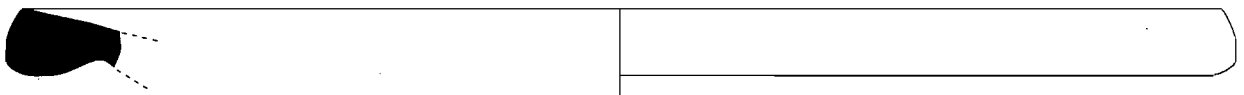


G.99.2100.36

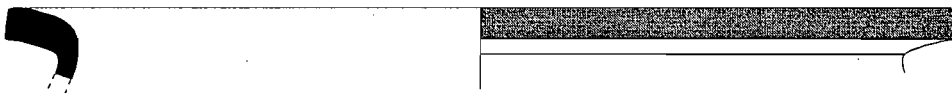




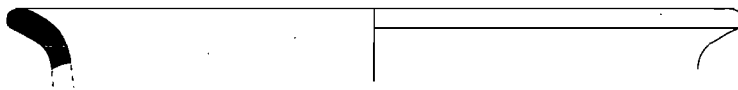
G.99.2100.37




G.99.2100.38



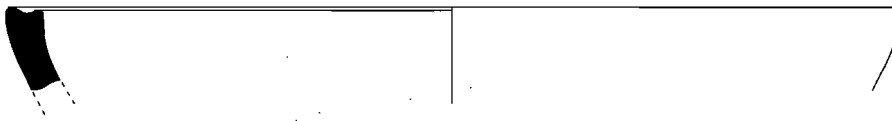
G.99.2100.39



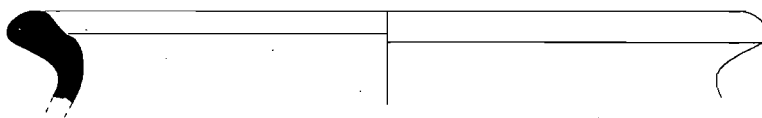
G.99.2100.41



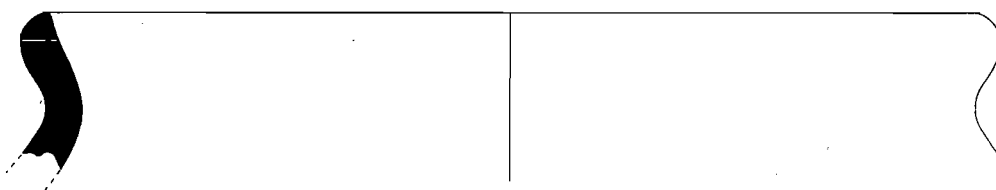
G.99.2100.42



G.99.2100.43

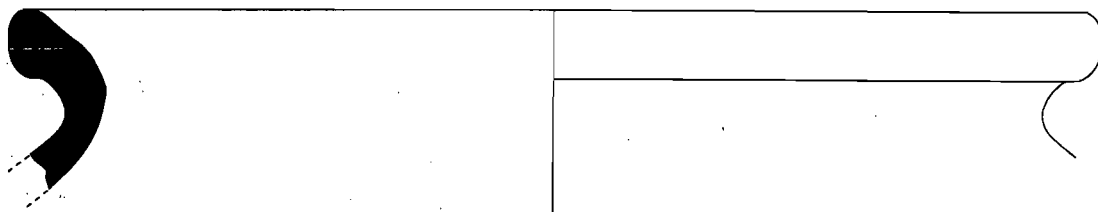


G.99.2100.44




G.99.2100.45

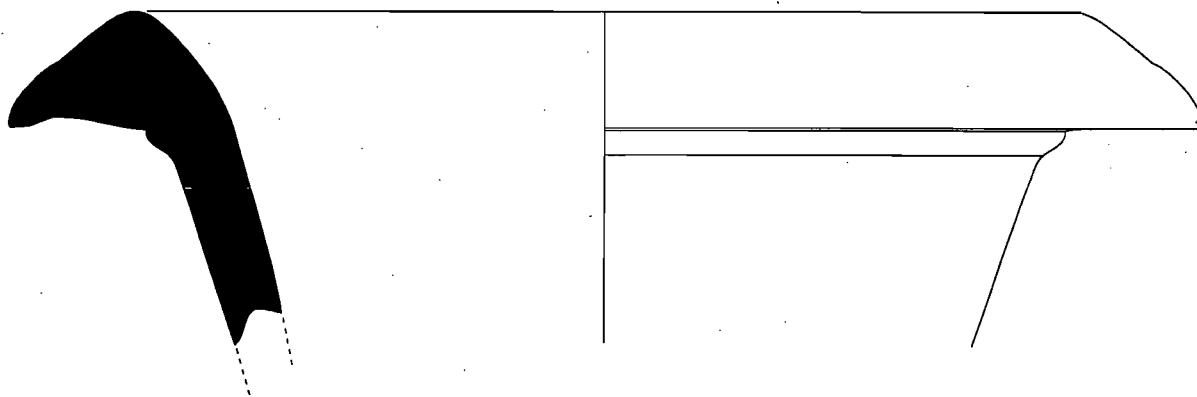




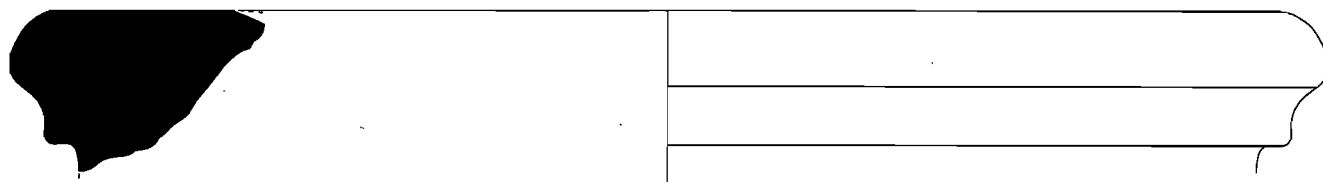
G.99.2100.46



G.99.2100.47

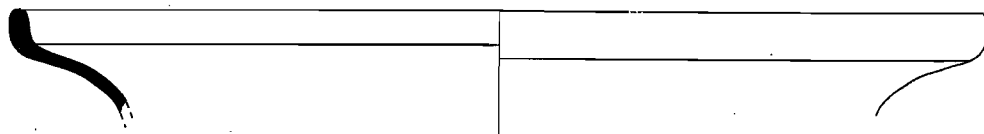


G.99.2100.48



G.99.2100.49

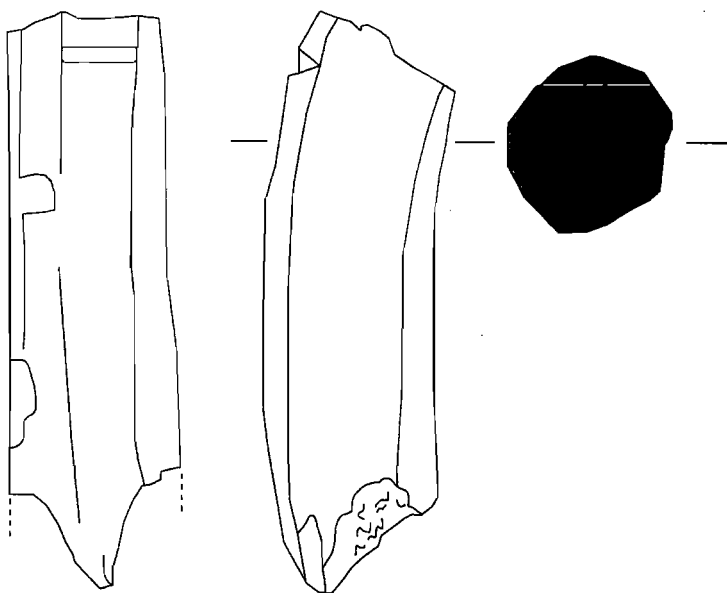




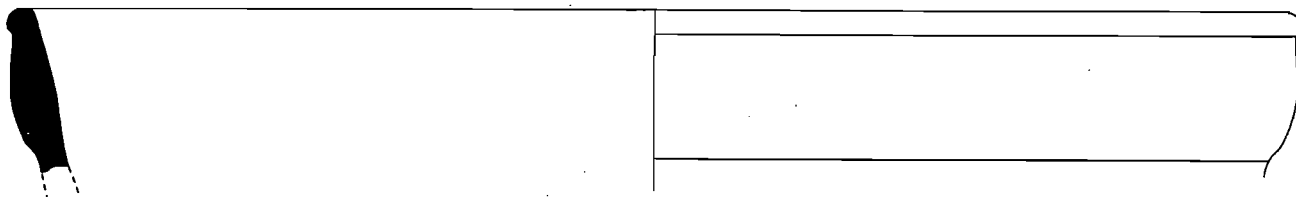
G.99.2108.1



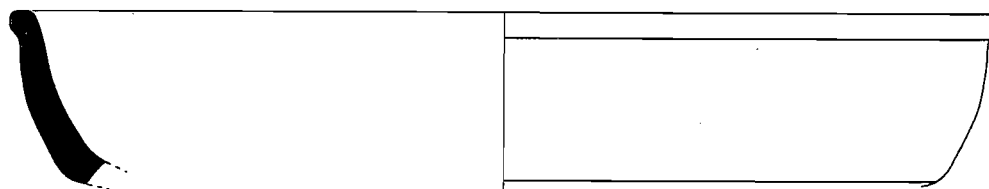
G.99.2108.2



G.99.2108.3

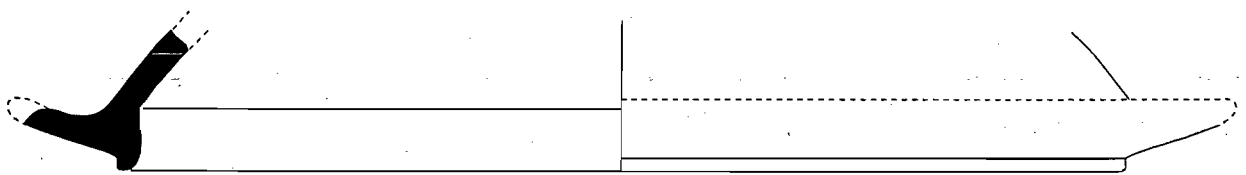


G.99.2108.4

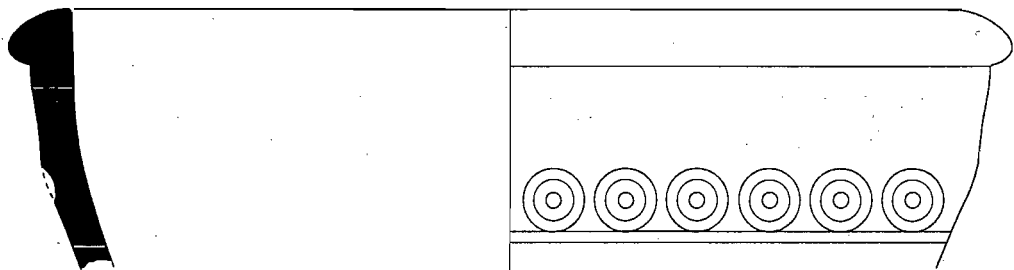


G.99.2108.7





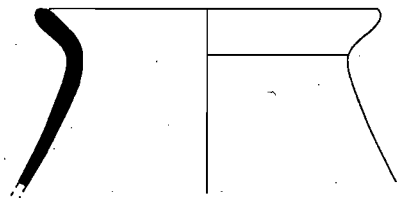
G.99.2108.8



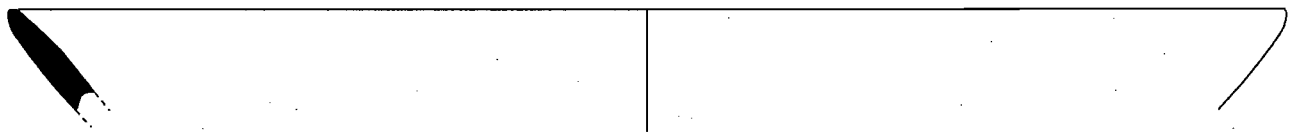
G.99.2108.9




G.99.2108.10



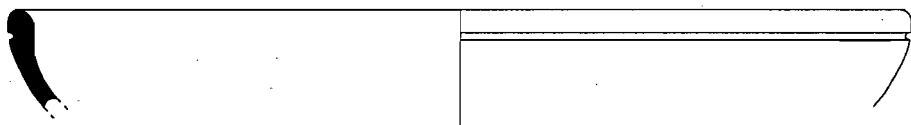
G.99.2108.14



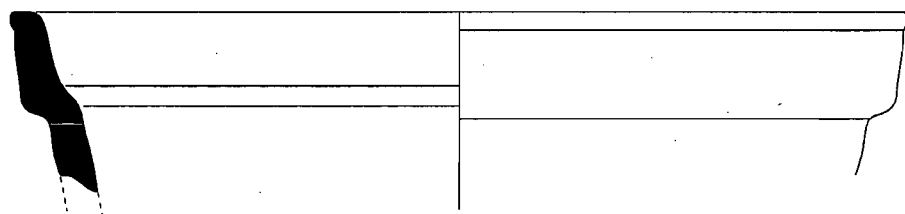
G.99.2108.15



G.99.2108.16

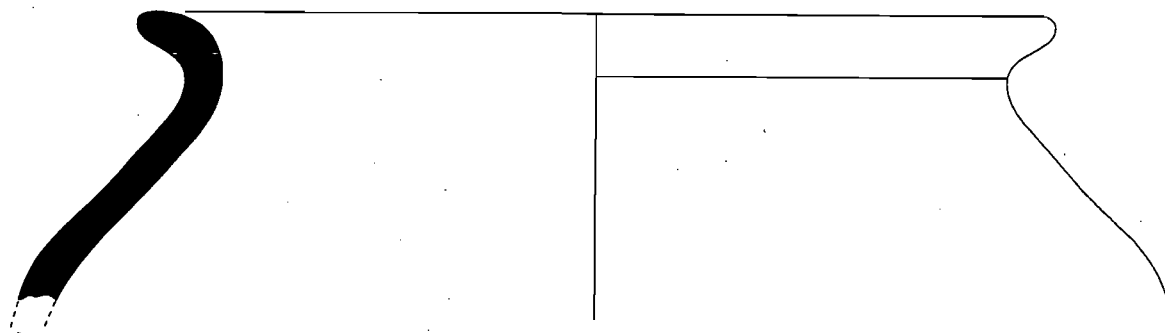


G.99.2108.17

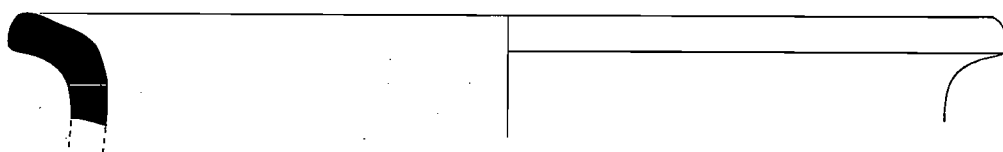


G.99.2108.18

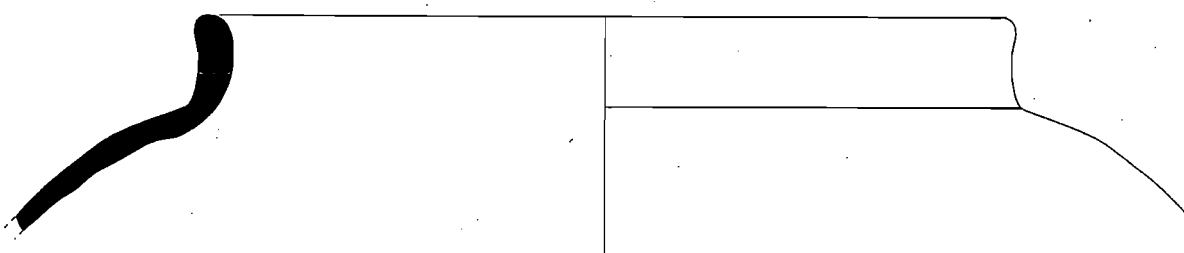




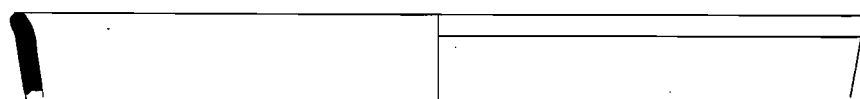
G.99.2108.19



G.99.2108.20

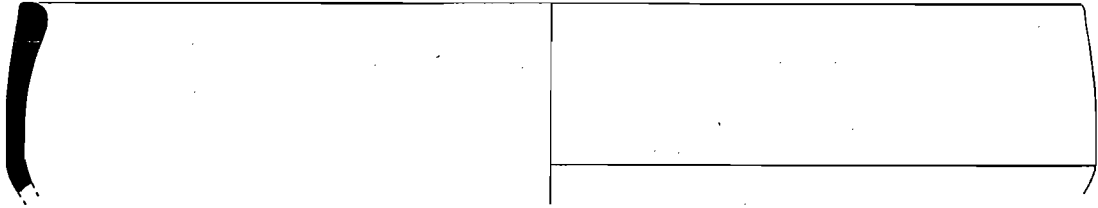


G.99.2108.21

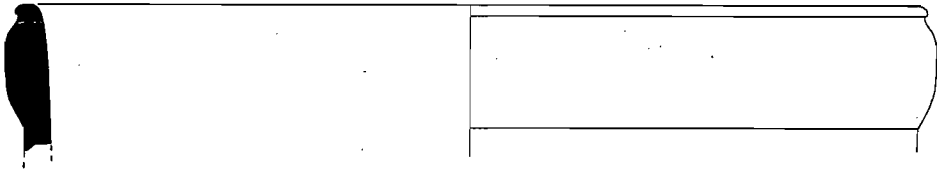


G.99.2108.23



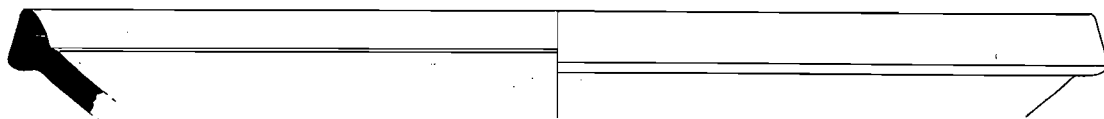


G.99.2111.1

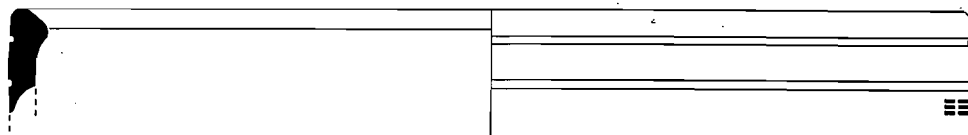


G.99.2111.2

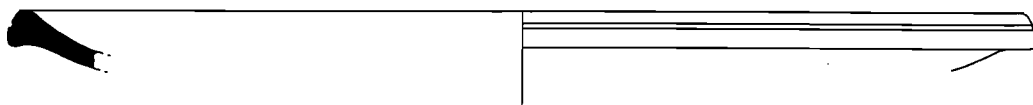




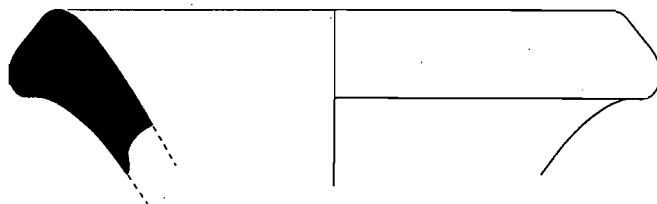
G.99.2156.2



G.99.2156.3



G.99.2156.4



G.99.2156.5





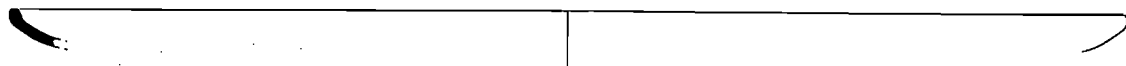
## 5. PERÍODO V.

## **5.1. Inventario de materiales del Período V-Fase B [U.E. 2126].**

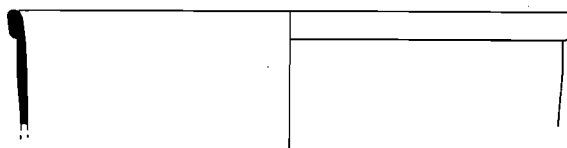
<u>Any</u>	<u>U.E.</u>	<u>Inv.</u>	<u>Matèria</u>	<u>Tipus</u>	<u>Classe</u>	<u>Forma</u>	<u>Vor Coll</u>	<u>Nan</u>	<u>Fon</u>	<u>Inf</u>	<u>Total</u>	<u>Cronologia</u>	<u>forma</u>	<u>Bibliografia</u>	<u>Dib.</u>
1999	2126	000	Mat. Orgànica	Fauna	Ossos					26	26				No
1999	2126	000	Vidre	M. Constructiu		Finestra				1	1				No
1999	2126	000	Vidre	Altres		Indeterminada				4	4				No
1999	2126	000	Ceràmica	Fina	Paret fina	Indeterminada				1	1	-130+100			No
1999	2126	000	Ceràmica	Comuna	Ibèrica gris	Gerreta emporitana?				2	2	-400-50			No
1999	2126	000	Ceràmica	Fina	t.s.h.	Indeterminada				6	6	+50+300			No
1999	2126	000	Ceràmica	Fina	t.s.g.	Indeterminada				4	4	-15+170			No
1999	2126	000	Ceràmica	Fina	t.s.h.	Indeterminada				4	4	+50+300			No
1999	2126	000	Ceràmica	Fina	t.s.g.	Indeterminada			1	1	1	-15+170			No
1999	2126	000	Ceràmica	Fina	Imitació t.s.h.	Indeterminada				3	3	+50+300			No
1999	2126	000	Ceràmica	Comuna	Engalba roja	ERG Indeterminada				7	7	+10+300			No
1999	2126	000	Ceràmica	Cuina	Africana cuina	ABTW Indeterminada				8	8	+80+420			No
1999	2126	000	Ceràmica	Comuna	Comuna Reduida torneta	Indeterminada				8	8				No
1999	2126	000	Ceràmica	Comuna	Itàlica comuna	Indeterminada				1	1	-200+100			No
1999	2126	000	Ceràmica	Comuna	Comuna Reduida	Indeterminada				1	1				No
1999	2126	000	Ceràmica	Comuna	Comuna Oxidada	Indeterminada				24	24				No
1999	2126	000	Ceràmica	Transport	Àmfora africana	Indeterminada				4	4	+180+700			No
1999	2126	000	Ceràmica	Transport	Àmfora indeterminada	Indeterminada				3	3				No
1999	2126	000	Ceràmica	Transport	Àmfora hispànica	Indeterminada				2	2	-20+200			No
1999	2126	000	Ceràmica	Transport	Àmfora tarraconense	Indeterminada				1	1	-50+100			No
1999	2126	001	Vidre	Altres		Bol	1			1	1				Si
1999	2126	002	Ceràmica	Fina	Paret fina	Mayet 5	1			1	1	-50-1		Lat.6:524	Si
1999	2126	003	Ceràmica	Fina	t.s.g.	Dragendorff 24/25b	2			1	1	+40+70		Lat.6:573.	Si
1999	2126	004	Ceràmica	Fina	t.s.h.	Dragendorff 37B	1			1	1	+70+120		Atlante II:169-170.	Si
1999	2126	005	Ceràmica	Fina	t.s.h.	Dragendorff 37B	1			1	1	+70+120		Atlante II:169-170.	No
1999	2126	006	Ceràmica	Fina	t.s.h.	Dragendorff 37	1			1	1	+75+300		Atlante II: 168;	Si
1999	2126	007	Ceràmica	Fina	t.s.h.	Indeterminada	1			1	1	+50+300			No
1999	2126	008	Ceràmica	Fina	t.s.h.	Indeterminada	1			1	1	+50+300			No
1999	2126	009	Ceràmica	Fina	t.s.h.t.	Indeterminada	1			1	1	+200+500			No
1999	2126	010	Ceràmica	Cuina	Africana cuina	ABTW Hayes 23B	1			1	1	+150+420			No

<u>Any</u>	<u>U.E.</u>	<u>Inv.</u>	<u>Matèria</u>	<u>Tipus</u>	<u>Classe</u>	<u>Forma</u>	<u>Vor Coll</u>	<u>Nan</u>	<u>Fon</u>	<u>Inf</u>	<u>Total</u>	<u>Cronologia</u>	<u>forma</u>	<u>Bibliografia</u>	<u>Dib.</u>
1999	2126	011	Ceràmica	Cuina	Africana cuina	ABTW Hayes 23B	1				1	+150+420			No
1999	2126	012	Ceràmica	Cuina	Africana cuina	ABTW Hayes 197	1				1	+100+420			Si
1999	2126	013	Ceràmica	Cuina	Africana cuina	ABTW Hayes 197	1				1	+100+420			Si
1999	2126	014	Ceràmica	Comuna	Engalba roja	ERG bol NT	1				1	+10+300			Si
1999	2126	015	Ceràmica	Comuna	Engalba roja	ERG gerra NT	1				1	+10+300			Si
1999	2126	016	Ceràmica	Comuna	Comuna Oxidada	Gerra	1				1				Si
1999	2126	017	Ceràmica	Comuna	Comuna Reduida a mà	Olla	1				1				Si
1999	2126	018	Ceràmica	Comuna	Comuna Reduida a mà	Bol	1				1				No
1999	2126	019	Ceràmica	Comuna	Comuna Reduida	Bol				1	1				Si

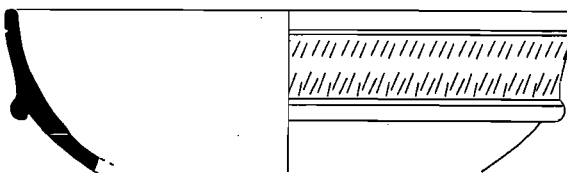
## **5.2. Ilustraciones de los materiales del Período V-Fase B [U.E. 2126].**



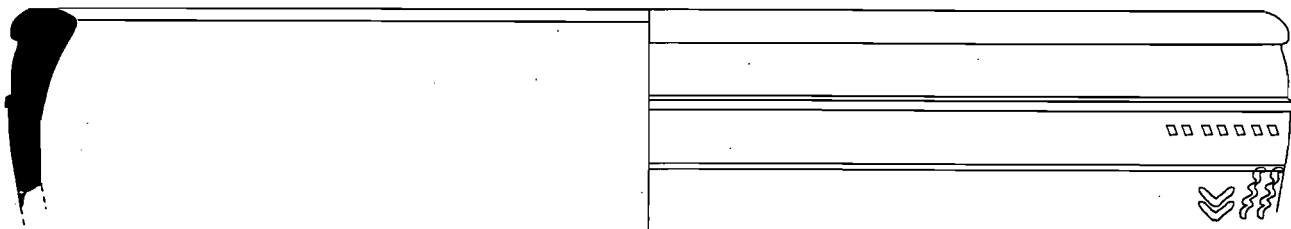
G.99.2126.1




G.99.2126.2




G.99.2126.3



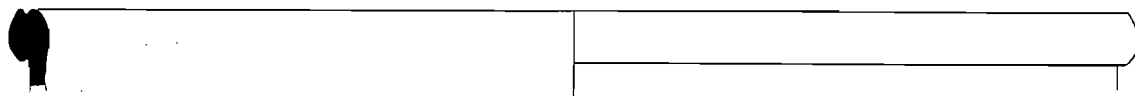
G.99.2126.4



G.99.2126.6

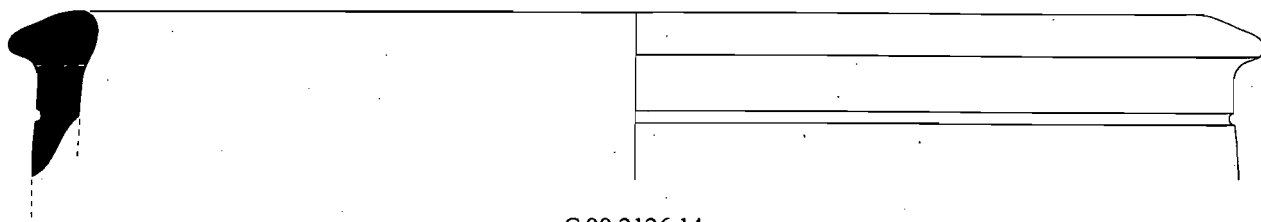


G.99.2126.12

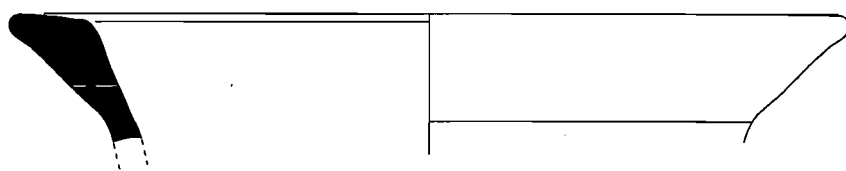


G.99.2126.13

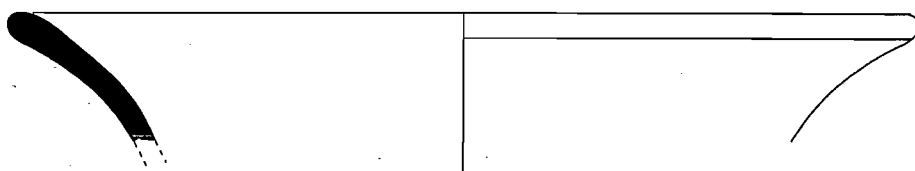




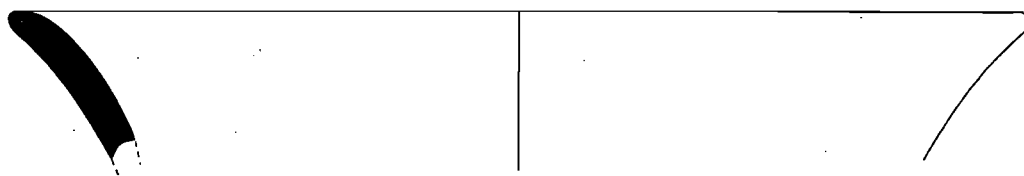
G.99.2126.14



G.99.2126.15



G.99.2126.16



G.99.2126.17



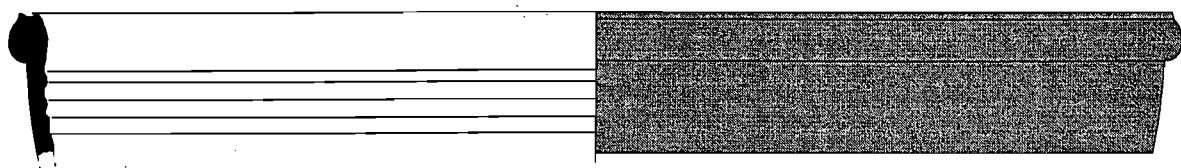
### 5.3. Inventario de materiales del Período V-Fase A [UU.EE. 2066 y 2092].



<u>Any</u>	<u>U.E.</u>	<u>Inv.</u>	<u>Matèria</u>	<u>Tipus</u>	<u>Classe</u>	<u>Forma</u>	<u>Vor Coll</u>	<u>Nan</u>	<u>Fon</u>	<u>Inf</u>	<u>Total</u>	<u>Cronologia forma</u>	<u>Bibliografia</u>	<u>Dib.</u>
1999	2066	000	Mat. Orgànica	Fauna	Ossos					6	6			No
1999	2066	000	Ceràmica	Fina	t.s.h.	Indeterminada				1	1	+50+300		No
1999	2066	000	Ceràmica	Comuna	Engalba blanca	Indeterminada				2	2	-150-15		No
1999	2066	000	Ceràmica	Comuna	Comuna Reduida	Indeterminada				1	1			No
1999	2066	000	Vidre	Altres		Indeterminada				3	3			No
1999	2066	000	Ceràmica	M. Constructiu	Imbrex	Imbrex				1	1			No
1999	2066	001	Metall	Altres		Peça prismàtica de ferro				1	1			No

<u>Any</u>	<u>U.E.</u>	<u>Inv.</u>	<u>Matèria</u>	<u>Tipus</u>	<u>Classe</u>	<u>Forma</u>	<u>Vor</u>	<u>Coll</u>	<u>Nan</u>	<u>Fon</u>	<u>Inf</u>	<u>Total</u>	<u>Cronologia</u>	<u>forma</u>	<u>Bibliografia</u>	<u>Dib.</u>
1999	2092	000	Mat. Orgànica	Fauna	Ossos						24	24				No
1999	2092	000	Ceràmica	M. Constructiu	Tègula	Tègula					4	4				No
1999	2092	000	Vidre	Altres		Indeterminada					2	2				No
1999	2092	000	Ceràmica	Comuna	Ibèrica pintada	Indeterminada					1	1	-300+25			No
1999	2092	000	Ceràmica	Fina	t.s.h.	Indeterminada					1	1	+50+300			No
1999	2092	000	Ceràmica	Fina	t.s.h.	Indeterminada				1	1	1	+50+300			No
1999	2092	000	Ceràmica	Cuina	Africana cuina	ABTW Indeterminada					1	1	+80+420			No
1999	2092	000	Ceràmica	Comuna	Engalba roja	ERG indeterminada	1	2			3	5	+10+300			No
1999	2092	000	Ceràmica	Comuna	Engalba marró	Indeterminada					2	2	+100+300			No
1999	2092	000	Ceràmica	Comuna	Comuna Reduïda a mà	Indeterminada					3	3				No
1999	2092	000	Ceràmica	Comuna	Ibèrica gris	Gerreta emporitana				1	1	2	-400-50			No
1999	2092	000	Ceràmica	Comuna	Engalba blanca	Indeterminada					2	2	-150-15			No
1999	2092	000	Ceràmica	Comuna	Comuna Oxidada	Indeterminada					3	3				No
1999	2092	000	Ceràmica	Comuna	Comuna Oxidada	Indeterminada					13	13				No
1999	2092	000	Ceràmica	Transport	Àmfora tarraconense	Indeterminada					4	4	-50+100			No
1999	2092	000	Ceràmica	Emmagatzematge	Dolium	Dolium					1	1				No
1999	2092	001	Ceràmica	Cuina	Africana cuina	ABTW Hayes 197	1					1	+100+420			Si
1999	2092	002	Ceràmica	Comuna	Comuna Reduïda	Olla	1					1				Si
1999	2092	003	Ceràmica	Cuina	Mortarium africà	Mortarium					1	1	+300+600			Si


#### **5.4. Ilustraciones de los materiales del Período V-Fase A [U.E. 2092].**



G.99.2092.1



G.99.2092.2



G.99.2092.3

## **6. PERÍODO VII.**

## **6.1. Inventario de materiales del Período VII [UU.EE. 2060, 2106 y 2140].**

<u>Any</u>	<u>U.E.</u>	<u>Inv.</u>	<u>Matèria</u>	<u>Tipus</u>	<u>Classe</u>	<u>Forma</u>	<u>Vor</u>	<u>Coll</u>	<u>Nan</u>	<u>Fon</u>	<u>Inf</u>	<u>Total</u>	<u>Cronologia</u>	<u>forma</u>	<u>Bibliografia</u>	<u>Dib.</u>
1999	2060	000	Mat. Orgànica	Fauna	Ossos						86	86				No
1999	2060	000	Metall	Altres		Clau de ferro					1	1				No
1999	2060	000	Metall	Altres		Ferro					3	3				No
1999	2060	000	Vidre	Altres		Indeterminada			2		15	17				No
1999	2060	000	Ceràmica	M. Constructiu	Imbrex	Imbrex					13	13				No
1999	2060	000	Ceràmica	M. Constructiu	Tègula	Tègula					3	3				No
1999	2060	000	Estuc	M. Constructiu							3	3				No
1999	2060	000	Ceràmica	Fina	Campaniana tipus B	Indeterminada					3	3	-100-50			No
1999	2060	000	Ceràmica	Medieval/Moderna	Vidriada	Indeterminada					1	1	+1800+1900			No
1999	2060	000	Ceràmica	Fina	t.s.h.	Indeterminada					12	12	+50+300			No
1999	2060	000	Ceràmica	Fina	t.s.h.	Indeterminada					2	2	+50+300			No
1999	2060	000	Ceràmica	Fina	t.s.a. A	Indeterminada					1	1	+80+250			No
1999	2060	000	Ceràmica	Cuina	Africana cuina	ABTW Indeterminada					5	5	+80+420			No
1999	2060	000	Ceràmica	Fina	Paret fina	Indeterminada					2	2	-130+100			No
1999	2060	000	Ceràmica	Comuna	Engalba roja	ERG Indeterminada			4	3	87	94	+10+300			No
1999	2060	000	Ceràmica	Comuna	Engalba roja	ERG Indeterminada					1	1	+10+300			No
1999	2060	000	Ceràmica	Comuna	Comuna Reduida a mà	Indeterminada					13	13				No
1999	2060	000	Ceràmica	Comuna	Comuna Reduida	Indeterminada			1		15	16				No
1999	2060	000	Ceràmica	Comuna	Ibèrica gris	Indeterminada				1	5	6				No
1999	2060	000	Ceràmica	Comuna	Comuna Oxidada	Indeterminada			7		88	95				No
1999	2060	000	Ceràmica	Comuna	Engalba blanca	Indeterminada					3	3	-150-15			No
1999	2060	000	Ceràmica	Transport	Àmfora indeterminada	Indeterminada					10	10				No
1999	2060	000	Ceràmica	Transport	Àmfora bètica	Indeterminada					10	10	-20+200			No
1999	2060	000	Ceràmica	Transport	Àmfora africana	Indeterminada					5	5	+180+700			No
1999	2060	000	Ceràmica	Transport	Àmfora tarraconense	Indeterminada					25	25	-50+100			No
1999	2060	001	Vidre	Altres		Flascó				2		1				Si
1999	2060	002	Plàstic	Medieval/Moderna		Ampolla			1			1	+1960+2000			Si
1999	2060	003	Vidre	Altres		Bol			1			1				Si
1999	2060	004	Vidre	Altres		Bol			1			1				Si
1999	2060	005	Vidre	Altres		Bol			1			1				Si

<u>Any</u>	<u>U.E.</u>	<u>Inv.</u>	<u>Matèria</u>	<u>Tipus</u>	<u>Classe</u>	<u>Forma</u>	<u>Vor</u>	<u>Coll</u>	<u>Nan</u>	<u>Fon</u>	<u>Inf</u>	<u>Total</u>	<u>Cronologia forma</u>	<u>Bibliografia</u>	<u>Dib.</u>
1999	2060	006	Ceràmica	Fina	t.s.g.	Aman(dus)				1	1	-15+170		Beltrán 1990:92; Oxé	Si
1999	2060	007	Ceràmica	Fina	t.s.i.	Haltern 15 - Atlante II	1				1	+10+100		Atlante II: 392; Là.m.	Si
1999	2060	008	Ceràmica	Fina	t.s.h.	Dragendorff 37	1				1	+75+300		Atlante II:169; Là.m.	Si
1999	2060	009	Ceràmica	Fina	t.s.h.	Dragendorff 37	1				1	+75+300			Si
1999	2060	010	Ceràmica	Fina	t.s.h.	Indeterminada				1	1	+50+300			No
1999	2060	011	Ceràmica	Fina	t.s.h.	Indeterminada	1				1	+50+300			No
1999	2060	012	Ceràmica	Fina	t.s.h.	Indeterminada				1	1	+50+300			No
1999	2060	013	Ceràmica	Fina	t.s.h.	Indeterminada					1	+50+300			Si
1999	2060	014	Ceràmica	Fina	t.s.h.	Indeterminada				1	1	+50+300			No
1999	2060	015	Ceràmica	Fina	t.s.h.	Dragendorff 29				1	1	+50+100			Si
1999	2060	016	Ceràmica	Fina	t.s.h.	Indeterminada				1	1	+50+300			No
1999	2060	017	Ceràmica	Fina	t.s.h.	Indeterminada					1	+50+300			Si
1999	2060	018	Ceràmica	Fina	t.s.h.	Dragendorff 15/17					9	+50+70			Si
1999	2060	019	Ceràmica	Fina	t.s.h.	Indeterminada				4	1	+50+300			Si
1999	2060	020	Ceràmica	Comuna	Ibèrica pintada	Indeterminada					1	-300+25			No
1999	2060	021	Ceràmica	Fina	Paret fina	Mayet 33/35	1				1	-25+40		Lat.6: 519	Si
1999	2060	022	Ceràmica	Fina	Paret fina amb engalba	Atlante II 2/220	1				1	+40+70		Atlante II:294; Là.m.	Si
1999	2060	023	Ceràmica	Fina	Paret fina	Mayet 33/35	1				1	-25+40		Lat. 6: 519	Si
1999	2060	024	Ceràmica	Fina	Paret fina amb engalba	Mayet 3a		1			1	-75-1		Lat. 6: 513	No
1999	2060	025	Ceràmica	Fina	Paret fina clofolla d'ou	Indeterminada				1	1	+50+100		Lat. 6: 513	No
1999	2060	026	Ceràmica	Fina	Paret fina	Indeterminada					1	+40+70		Atlante II:329; Là.m.	Si
1999	2060	027	Ceràmica	Comuna	Comuna Reduida	Indeterminada	1				1				Si
1999	2060	028	Ceràmica	Comuna	Comuna Reduida	Indeterminada					1				Si
1999	2060	029	Ceràmica	Comuna	Comuna Reduida	Bol	1				1				Si
1999	2060	030	Ceràmica	Comuna	Engalba roja	Bol	1				1				Si
1999	2060	031	Ceràmica	Comuna	Comuna Reduida	Indeterminada					1				No
1999	2060	032	Ceràmica	Cuina	Africana cuina	ABTW Hayes 196A	1				1	+150+420			Si
1999	2060	033	Ceràmica	Comuna	Comuna Oxidada	Tapadora	2				1				Si
1999	2060	034	Ceràmica	Comuna	Engalba marró	Bol	2				1	+100+300			Si
1999	2060	035	Ceràmica	Comuna	Engalba marró	Bol	5				1	+100+300			Si



<u>Any</u>	<u>U.E.</u>	<u>Inv.</u>	<u>Matèria</u>	<u>Tipus</u>	<u>Classe</u>	<u>Forma</u>	<u>Vor</u>	<u>Coll</u>	<u>Nan</u>	<u>Fon</u>	<u>Inf</u>	<u>Total</u>	<u>Cronologia</u>	<u>forma</u>	<u>Bibliografia</u>	<u>Dib.</u>
1999	2060	036	Ceràmica	Comuna	Engalba marró	Bol	1					1	+100+300			Si
1999	2060	037	Ceràmica	Comuna	Engalba roja	ERG Gerra 2B	1					1	+10+300		Pera 1993	Si
1999	2060	038	Ceràmica	Comuna	Engalba marró	Gerreta	1					1	+100+300			Si
1999	2060	039	Ceràmica	Comuna	Engalba roja	ERG Gerreta 1A	1	1				1	+10+300		Pera 1993	Si
1999	2060	040	Ceràmica	Comuna	Engalba roja	ERG Gerra vora	1					1	-150-15			Si
1999	2060	041	Ceràmica	Comuna	Engalba roja	ERG Gerra 2A	1	1				1	+10+300		Pera 1993	Si
1999	2060	042	Ceràmica	Fina	Paret fina amb engalba	Mayet 2/3-Atlante II 1/51	1					1	-150-1		Atlante II:255; Lam.	Si
1999	2060	043	Ceràmica	Comuna	Engalba roja	ERG Gerreta 3A	1	1				1	+10+300		Pera 1993	Si
1999	2060	044	Ceràmica	Comuna	Engalba roja	ERG Indeterminada					1	1	+10+300		Pera 1993	No
1999	2060	045	Ceràmica	Comuna	Engalba marró	Bol					1	1	+100+300			No
1999	2060	046	Ceràmica	Comuna	Engalba marró	Bol					1	1	+100+300			No
1999	2060	047	Ceràmica	Comuna	Engalba roja	ERG Bol 10	1					1	-20+200		Pera 1993	Si
1999	2060	048	Ceràmica	Comuna	Engalba roja	ERG Bol 9B	1					1	+10+300		Pera 1993	Si
1999	2060	049	Ceràmica	Comuna	Engalba roja	ERG indeterminada					1	1	+10+300			No
1999	2060	050	Ceràmica	Comuna	Engalba roja	ERG indeterminada					1	1	+10+300			No
1999	2060	051	Ceràmica	Comuna	Engalba marró	Bol					1	1	+100+300			No
1999	2060	052	Ceràmica	Comuna	Engalba marró	Bol					1	1	+100+300			Si
1999	2060	053	Ceràmica	Comuna	Engalba roja	ERG indeterminada					1	1	+10+300			No
1999	2060	054	Ceràmica	Comuna	Engalba marró	Bol					1	1	+100+300			Si
1999	2060	055	Ceràmica	Comuna	Engalba roja	ERG indeterminada					1	1	+10+300			No
1999	2060	056	Ceràmica	Comuna	Engalba roja	ERG indeterminada					1	1	+10+300			No
1999	2060	057	Ceràmica	Comuna	Engalba blanca	Gerra	1					1	-150-15			Si
1999	2060	058	Ceràmica	Comuna	Comuna Oxidada	Gerreta	1	1				1				Si
1999	2060	059	Ceràmica	Comuna	Comuna Oxidada	Bol carenat	1					1				Si
1999	2060	060	Ceràmica	Comuna	Comuna Oxidada	Indeterminada					1	1				No
1999	2060	061	Ceràmica	Comuna	Comuna Oxidada	Plat					1	1				Si
1999	2060	062	Ceràmica	Comuna	Comuna Oxidada	Copa					1	1				Si
1999	2060	063	Ceràmica	Comuna	Comuna Reduïda	Olla	1					1				Si
1999	2060	064	Ceràmica	Comuna	Itàlica comuna	Cassola	1					1	-200+100			Si
1999	2060	065	Ceràmica	Comuna	Comuna Reduïda	Indeterminada					1	1				No

<u>Any</u>	<u>U.E.</u>	<u>Inv.</u>	<u>Matèria</u>	<u>Tipus</u>	<u>Classe</u>	<u>Forma</u>	<u>Vor</u>	<u>Coll</u>	<u>Nan</u>	<u>Fon</u>	<u>Inf</u>	<u>Total</u>	<u>Cronologia forma</u>	<u>Bibliografia</u>	<u>Dib.</u>
1999	2060	066	Ceràmica	Transport	Àmfora ibèrica	A.ibe. bd4d	1					1	-550-1	Lat. 6:52	Si
1999	2060	067	Ceràmica	Transport	Àmfora bètica	Dressel 14	1					1	+1+200		Si
1999	2060	068	Ceràmica	Transport	Àmfora bètica	Beltrán 2			1			1	+15+150		No
1999	2060	069	Ceràmica	Comuna	Africana comuna	Gibrell LRB indeterminat	1					1	+200+420		No
1999	2060	070	Ceràmica	Comuna	Comuna Oxidada	"Cosida"					1	1			No
1999	2060	071	Ceràmica	Comuna	Comuna Oxidada	"Cosida"					1	1			No

<u>Any</u>	<u>U.E.</u>	<u>Inv.</u>	<u>Matèria</u>	<u>Tipus</u>	<u>Classe</u>	<u>Forma</u>	<u>Vor Coll</u>	<u>Nan</u>	<u>Fon</u>	<u>Inf</u>	<u>Total</u>	<u>Cronologia forma</u>	<u>Bibliografia</u>	<u>Dib.</u>
1999	2106	000	Mat. Orgànica	Fauna	Ossos					1	1			No
1999	2106	000	Metall	Altres		Clau de ferro				2	1			No
1999	2106	000	Ceràmica	Fina	t.s.h.	Indeterminada				2	2	+50+300		No
1999	2106	000	Ceràmica	Comuna	Comuna Reduïda	Indeterminada				1	1			No
1999	2106	000	Ceràmica	Fina	t.s.h.	Indeterminada			1		1	+50+300		No
1999	2106	000	Ceràmica	Comuna	Comuna Oxidada	Indeterminada				3	3			No
1999	2106	000	Ceràmica	Comuna	Comuna Reduïda torneta	Indeterminada				7	7			No
1999	2106	000	Ceràmica	Comuna	Engalba roja	ERG Gerra				8	8	+10+300		No
1999	2106	000	Ceràmica	Comuna	Engalba marró	Indeterminada				1	1	+100+300		No
1999	2106	000	Ceràmica	Transport	Àmfora tarraconense	Indeterminada				1	1	-50+100		No
1999	2106	001	Metall	Altres		Placa de bronze					1			Si
1999	2106	002	Ceràmica	Fina	t.s.g.	Dragendorff 18a	1				1	+15+60	Lat.6:572	Si
1999	2106	003	Ceràmica	Comuna	Engalba roja	Bol carenat	1				1			Si
1999	2106	004	Ceràmica	Comuna	Engalba marró	Bol	1				1	+100+300		Si
1999	2106	005	Ceràmica	Comuna	Comuna Oxidada	Gerreta	1	1			1			Si

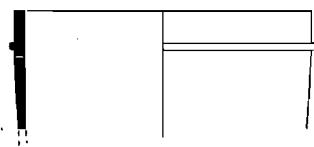
<u>Any</u>	<u>U.E.</u>	<u>Inv.</u>	<u>Matèria</u>	<u>Tipus</u>	<u>Classe</u>	<u>Forma</u>	<u>Vor</u>	<u>Coll</u>	<u>Nan</u>	<u>Fon</u>	<u>Inf</u>	<u>Total</u>	<u>Cronologia</u>	<u>forma</u>	<u>Bibliografia</u>	<u>Dib.</u>
1999	2140	000	Mat. Orgànica	Fauna	Ossos						63	631				No
1999	2140	000	Metall	Altres		Clau de ferro					4	1				No
1999	2140	000	Ceràmica	M. Constructiu	Tègula	Tègula					4	4				No
1999	2140	000	Ceràmica	M. Constructiu	Imbrex	Imbrex					2	2				No
1999	2140	000	Estuc	M. Constructiu							11	11				No
1999	2140	000	Vidre	M. Constructiu		Finestra					1	1				No
1999	2140	000	Vidre	Altres		Indeterminada					2	2				No
1999	2140	000	Ceràmica	Fina	t.s.h.	Indeterminada					3	3	+50+300			No
1999	2140	000	Ceràmica	Fina	t.s.h.	Indeterminada			1	6	7		+50+300			No
1999	2140	000	Ceràmica	Cuina	Africana cuina	ABTW Indeterminada					13	13	+80+420			No
1999	2140	000	Ceràmica	Fina	t.s.a. A	Indeterminada					2	2	+80+250			No
1999	2140	000	Ceràmica	Comuna	Comuna Oxidada	Indeterminada			1		43	44				No
1999	2140	000	Ceràmica	Comuna	Comuna Oxidada	Indeterminada			2		7	9				No
1999	2140	000	Ceràmica	Comuna	Comuna Reduida	Indeterminada					3	3				No
1999	2140	000	Ceràmica	Comuna	Comuna Reduida	Indeterminada					3	3				No
1999	2140	000	Ceràmica	Comuna	Engalba roja	ERG Indeterminada			1		18	19	+10+300			No
1999	2140	000	Ceràmica	Transport	Àmfora africana	Indeterminada					4	4	+180+700			No
1999	2140	000	Ceràmica	Transport	Àmfora hispànica	Indeterminada			1			1	-20+200			No
1999	2140	000	Ceràmica	Transport	Àmfora indeterminada	Indeterminada					1	1				No
1999	2140	000	Ceràmica	Transport	Àmfora tarraconense	Indeterminada			1		2	3	-50+100			No
1999	2140	001	Ceràmica	Comuna	Ibèrica pintada	Indeterminada					1	1	-300+25			No
1999	2140	002	Ceràmica	Fina	t.s.h.	Indeterminada				3		1	+50+300			Si
1999	2140	003	Ceràmica	Fina	t.s.i.	Haltern 3		1				1	-10+30		Lat.6:559.	Si
1999	2140	004	Ceràmica	Fina	t.s.h.	Dragendorff 37		1				1	+75+300		Atlante II: 168.	No
1999	2140	005	Ceràmica	Fina	t.s.h.	Dragendorff 37		1				1	+75+300		Atlante II: 168.	No
1999	2140	006+	Ceràmica	Fina	t.s.a. A	Hayes 3C		3				1	+100+150			Si
1999	2140	007	Ceràmica	Fina	t.s.a. A	Hayes 18		1				1	+200+220			No
1999	2140	009	Ceràmica	Fina	t.s.a. C	Hayes 27		1				1	+160+220			Si
1999	2140	010	Ceràmica	Comuna	Africana cuina	ABTW Hayes 23A		1				1	+100+420			Si
1999	2140	011	Ceràmica	Cuina	Africana cuina	ABTW Hayes 197		1				1	+100+420			Si

<u>Any</u>	<u>U.E.</u>	<u>Inv.</u>	<u>Matèria</u>	<u>Tipus</u>	<u>Classe</u>	<u>Forma</u>	<u>Vor Coll</u>	<u>Nan</u>	<u>Fon</u>	<u>Inf</u>	<u>Total</u>	<u>Cronologia</u>	<u>forma</u>	<u>Bibliografia</u>	<u>Dib.</u>
1999	2140	012	Ceràmica	Cuina	Africana cuina	ABTW Hayes 196A/B	1				1	+150+420			Si
1999	2140	013	Ceràmica	Cuina	Africana cuina	ABTW Hayes 196A	1				1	+150+420			Si
1999	2140	014	Ceràmica	Cuina	Africana cuina	ABTW Hayes 23B	1				1	+150+420			No
1999	2140	015	Ceràmica	Fina	t.s.a. A	Hayes 18	1				1	+200+220			Si
1999	2140	016	Ceràmica	Comuna	Comuna Oxidada	Bol	1				1				No
1999	2140	017	Ceràmica	Comuna	Comuna Reduida	Gerra	1				1				Si
1999	2140	018	Ceràmica	Comuna	Comuna Reduida	Vas	1				1				Si
1999	2140	019	Ceràmica	Transport	Àmfora africana	Keay 4	1				1	+180+350			Si

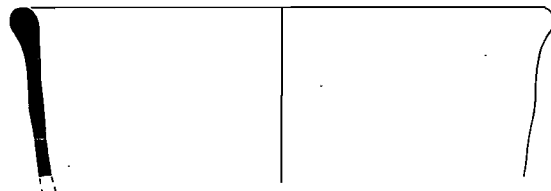
**6.2. Ilustraciones de los materiales del Período VII [UU.EE. 2060, 2106 y 2140].**



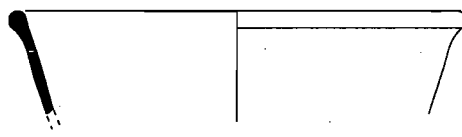
G.99.2060.1



G.99.2060.2




G.99.2060.3



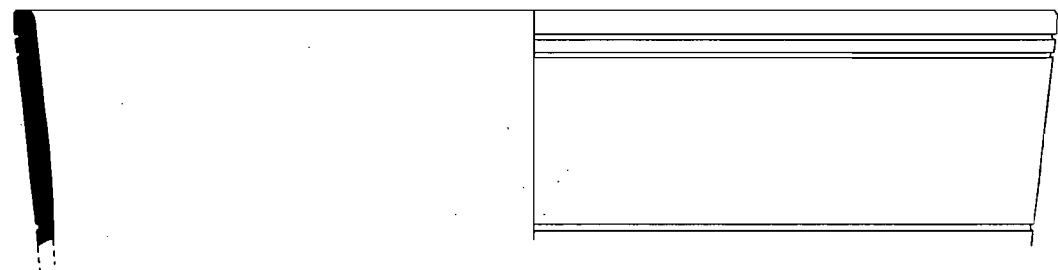
G.99.2060.4



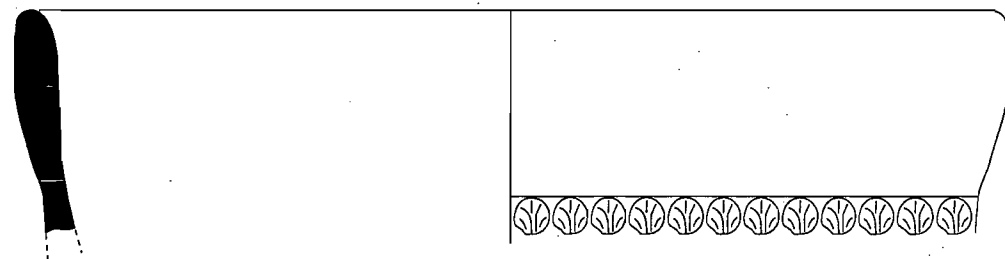
G.99.2060.5



G.99.2060.6

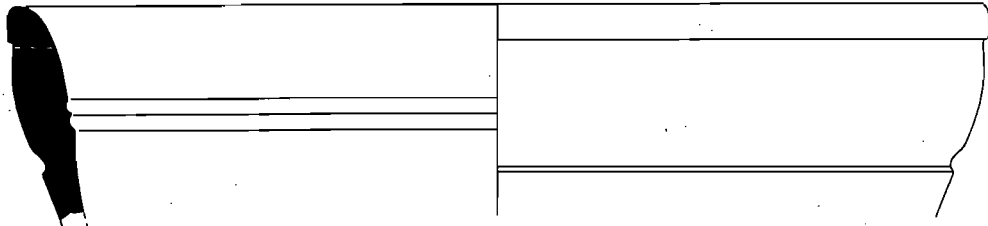


G.99.2060.7




G.99.2060.8

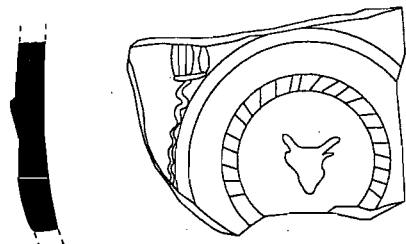




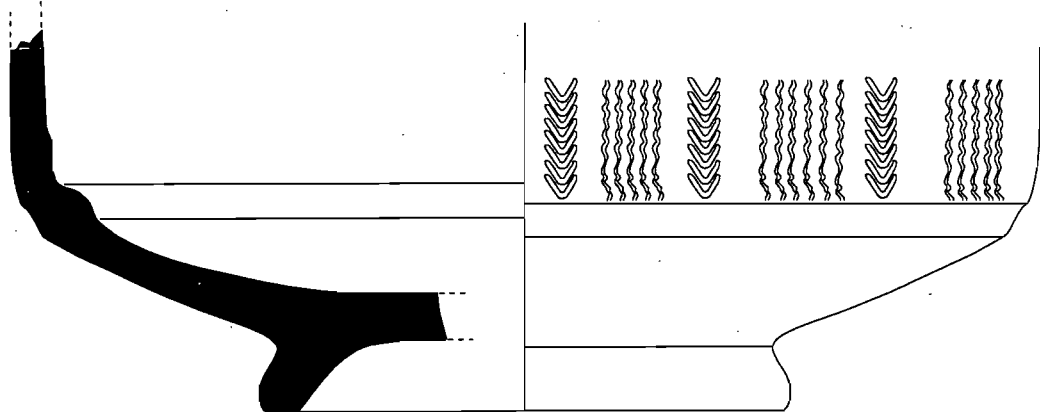
G.99.2060.9



G.99.2060.13



G.99.2060.17



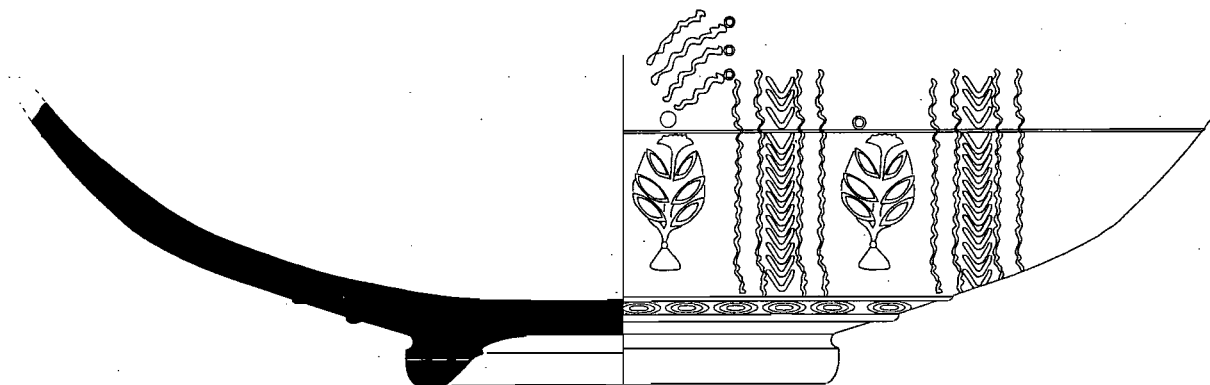
G.99.2060.15



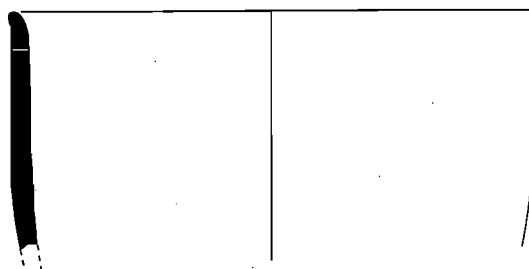
G.99.2060.18







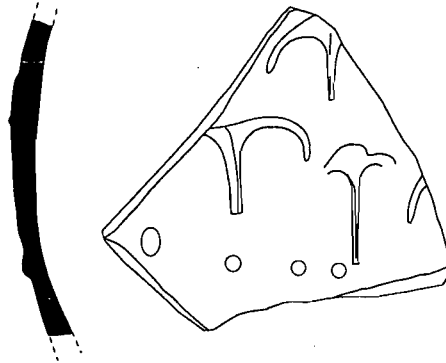
G.99.2060.19




G.99.2060.21



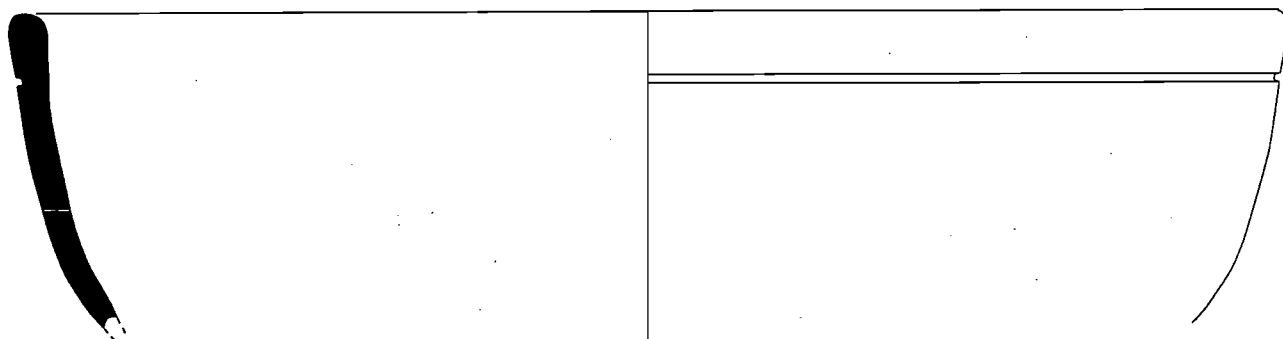
G.99.2060.22



G.99.2060.26

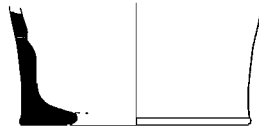


G.99.2060.23



G.99.2060.27

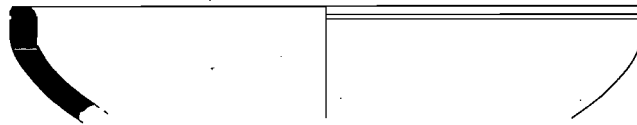




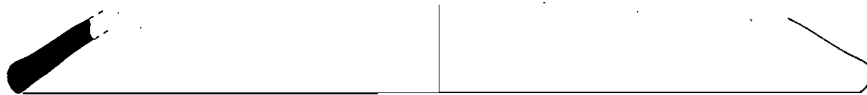
G.99.2060.28



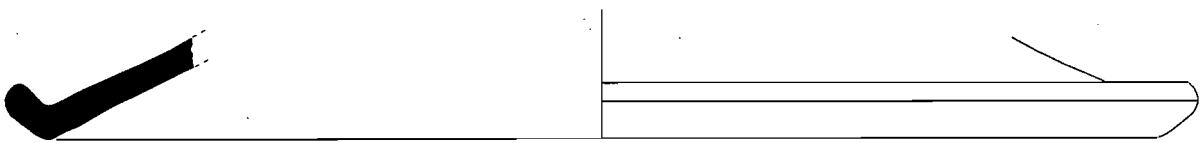
G.99.2060.29



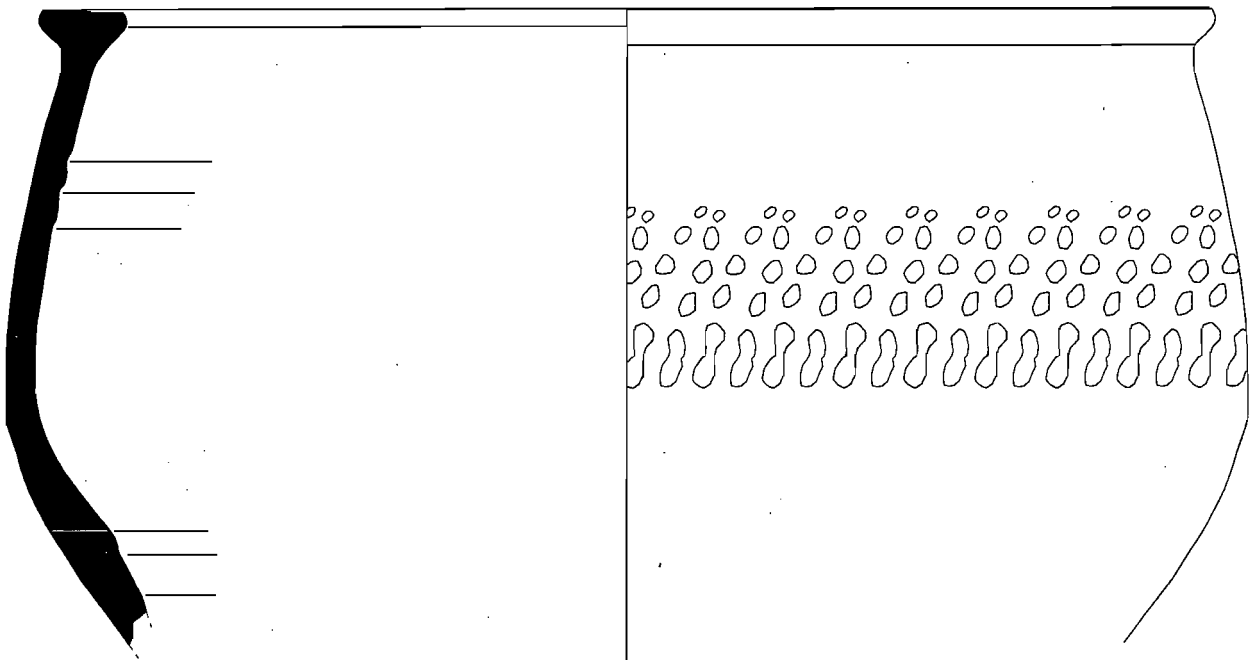
G.99.2060.30



G.99.2060.32

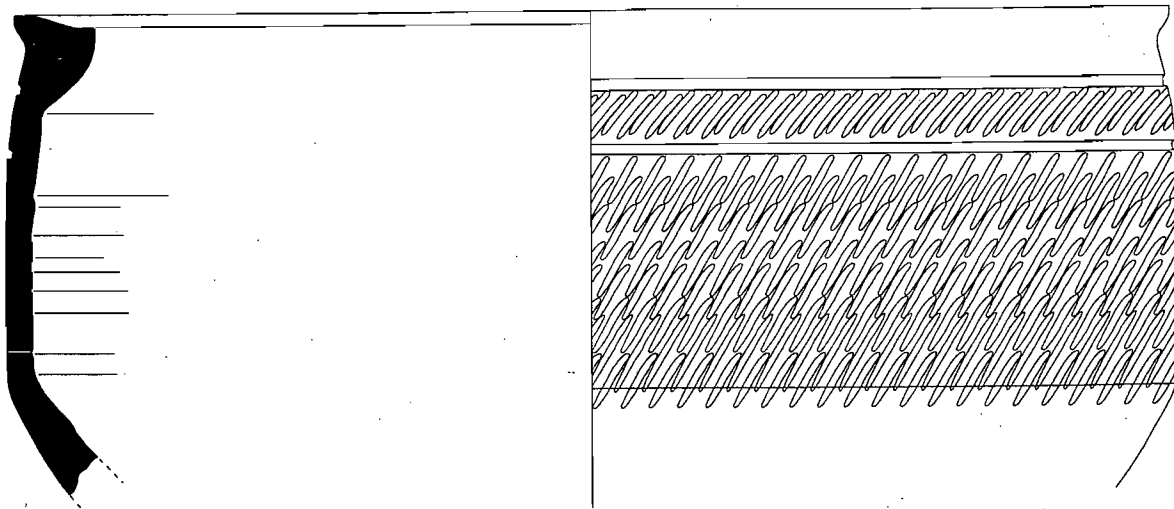


G.99.2060.33

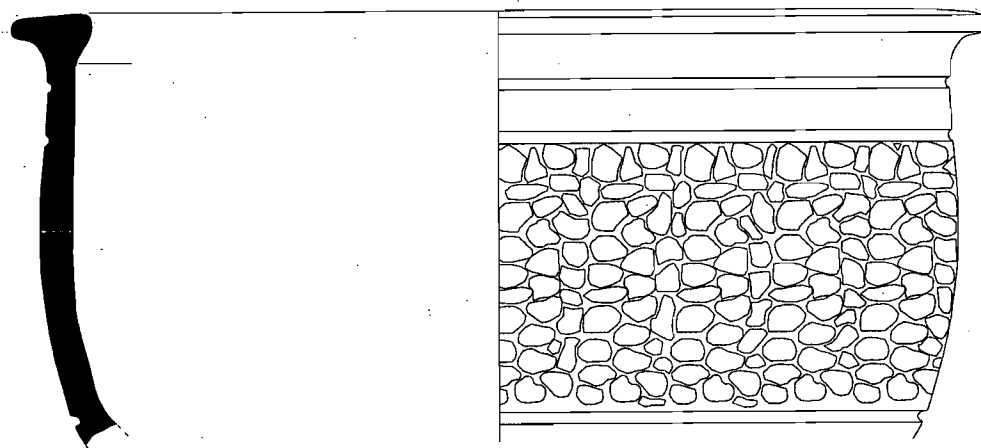


G.99.2060.34

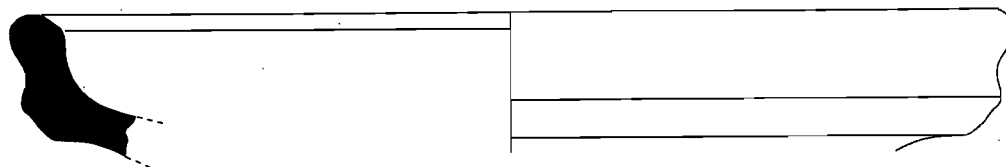




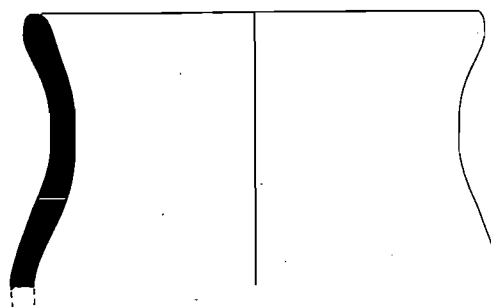
G.99.2060.35



G.99.2060.36

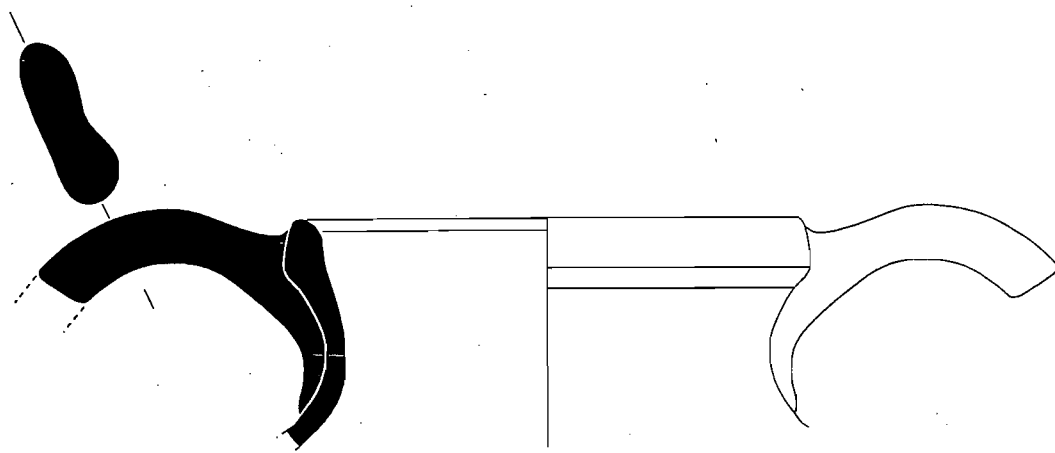


G.99.2060.37

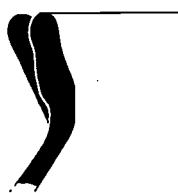


G.99.2060.38

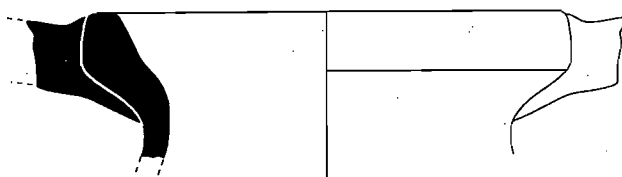




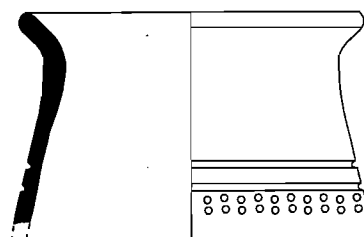
G.99.2060.39



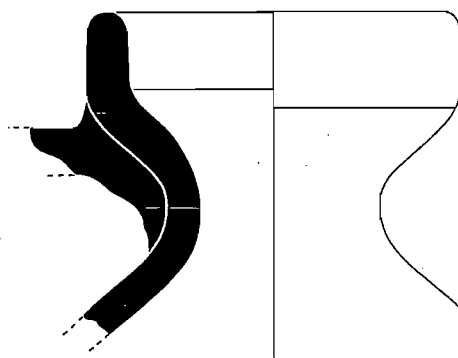
G.99.2060.40



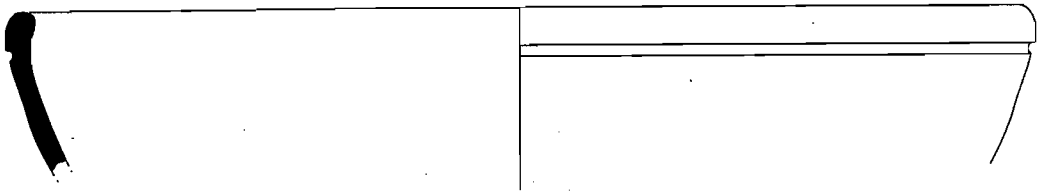
G.99.2060.41



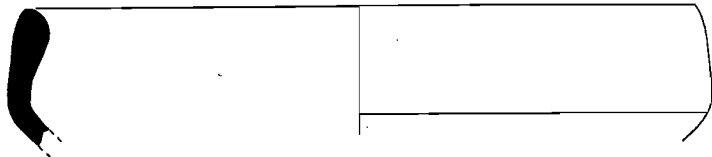
G.99.2060.42



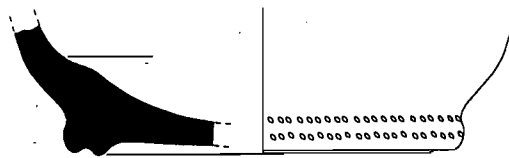
G.99.2060.43



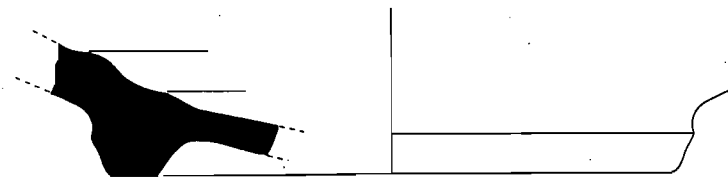
G.99.2060.47



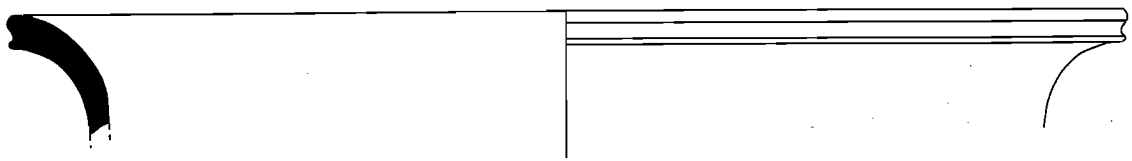
G.99.2060.48



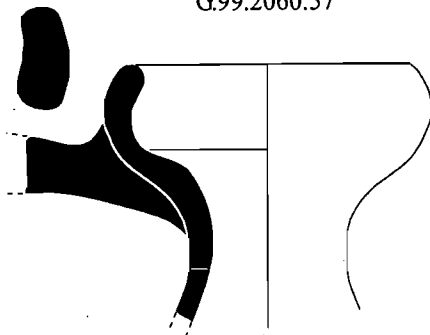
G.99.2060.52



G.99.2060.54

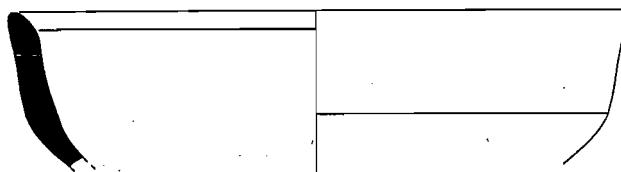


G.99.2060.57

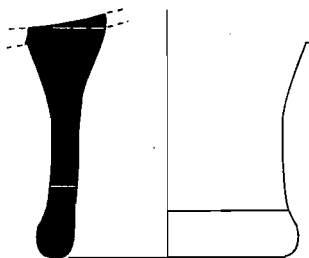


G.99.2060.58

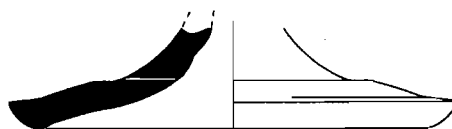




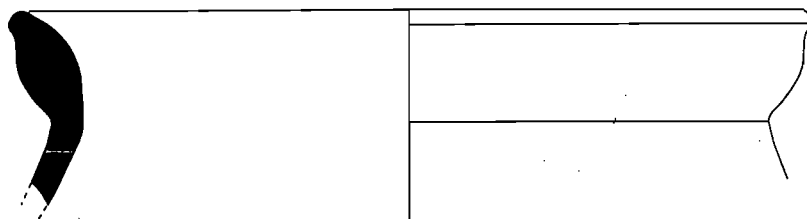
G.99.2060.59



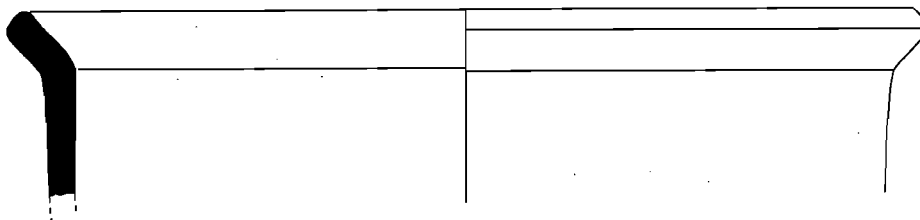
G.99.2060.61



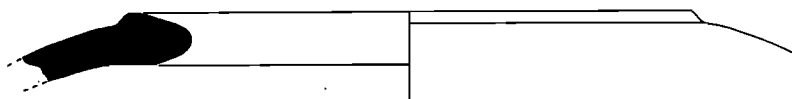
G.99.2060.62



G.99.2060.63



G.99.2060.64

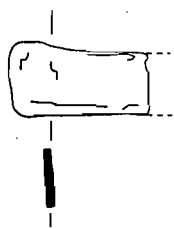


G.99.2060.66

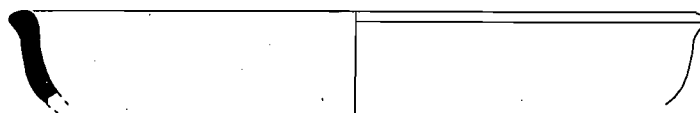


G.99.2060.67

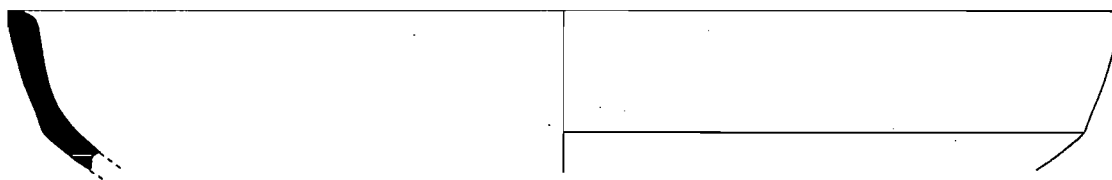




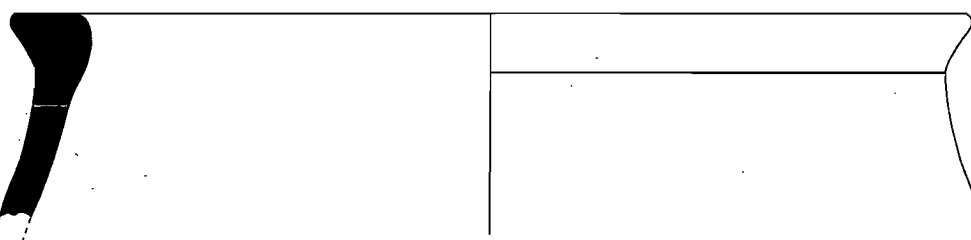
G.99.2106.1




G.99.2106.2



G.99.2106.3

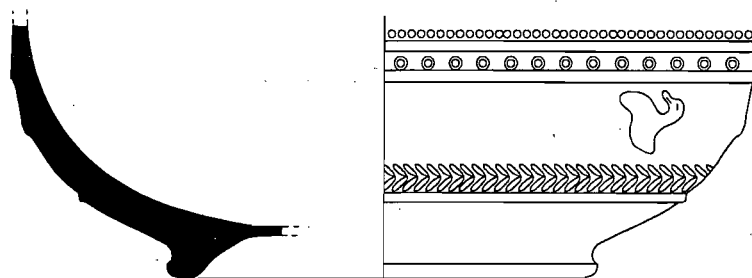


G.99.2106.4

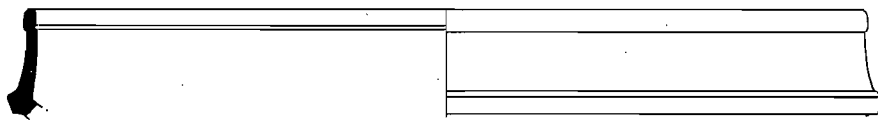


G.99.2106.5

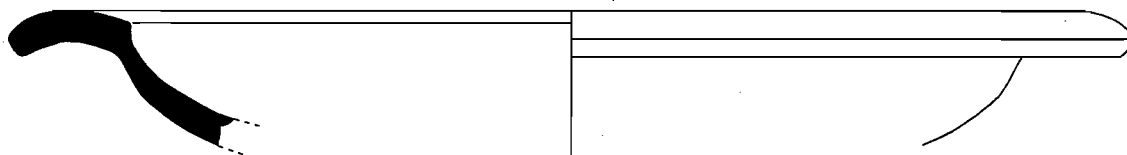




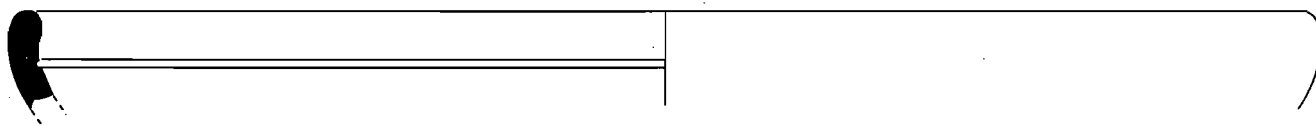
G.99.2140.2



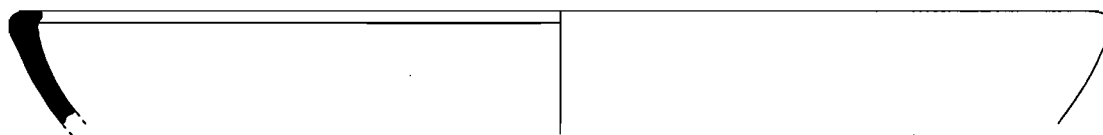
G.99.2140.3



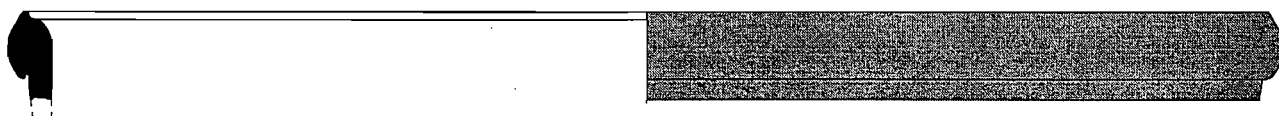
G.99.2140.6+8



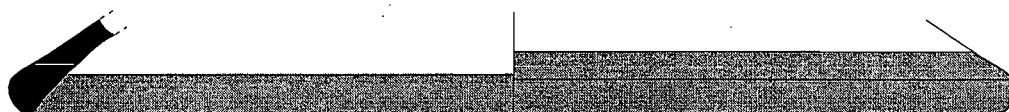
G.99.2140.9



G.99.2140.10



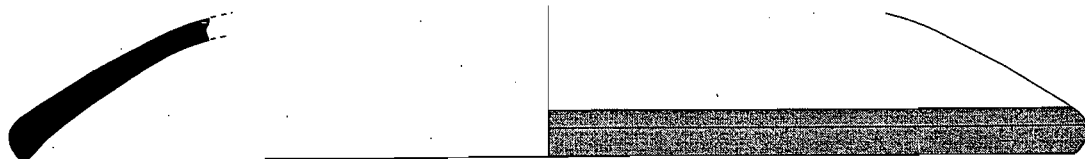
G.99.2140.11



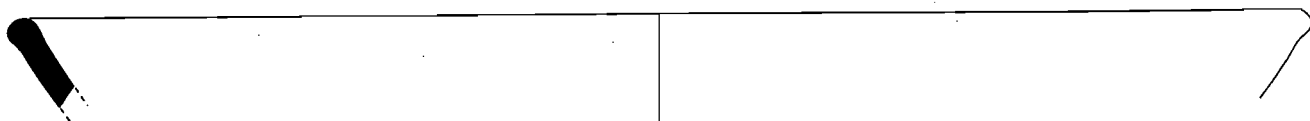
G.99.2140.12



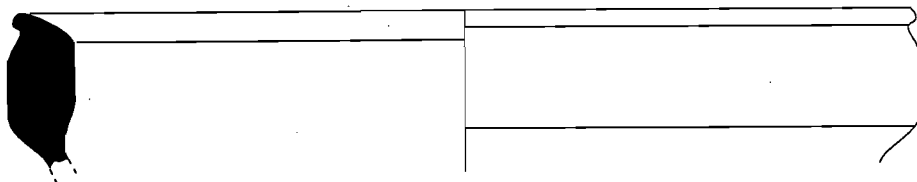





G.99.2140.13



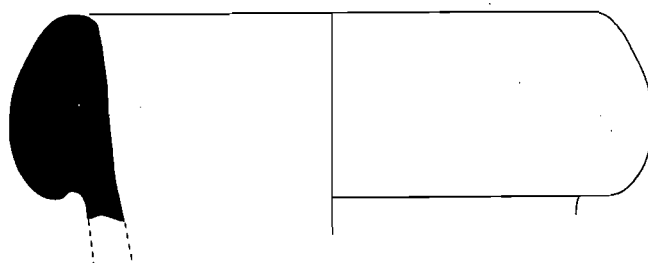
G.99.2140.15



G.99.2140.17



G.99.2140.18



G.99.2140.19



## **7. PERÍODO VIII.**

## **7.1. Inventario de materiales del Período VIII-Fase B [U.E. 2161].**

<u>Any</u>	<u>U.E.</u>	<u>Inv.</u>	<u>Matèria</u>	<u>Tipus</u>	<u>Classe</u>	<u>Forma</u>	<u>Vor Coll</u>	<u>Nan</u>	<u>Fon</u>	<u>Inf</u>	<u>Total</u>	<u>Cronologia</u>	<u>forma</u>	<u>Bibliografia</u>	<u>Dib.</u>
1999	2161	000	Mat. Orgànica	Fauna	Ossos				1	1					No
1999	2161	000	Ceràmica	Fina	t.s.h.	Indeterminada			1	1		+50+300			No
1999	2161	000	Ceràmica	Comuna	Comuna Reduïda	Indeterminada			1	1					No

## **VIII. FICHAS DE UNIDADES DE ACTIVIDAD.**

**1. Fichas de las unidades de actividad del Período II-Fase C y *matrices* [UU.AA. 1 y 5].**

## UNITAT D'ACTIVITAT

I  
E  
S  
S  
O

<b>ESTACIÓ</b>		<b>ANY</b>	<b>ÀREA</b>	<b>SECTOR</b>	<b>ÀMBIT</b>	<b>No. U.A.</b>			
CASA I		1999				1			
<b>No.PLANTA</b>	<b>No.PI. TOPOG.</b>	<b>No.ALÇAT</b>	<b>No.SECCIÓ</b>	<b>No.FOTO</b>	<b>DEFINICIÓ</b>				
2-4			35	SÍ	Fosa tardia				
<b>DESCRIPCIÓ I OBSERVACIONS</b>									
Fosa de forma ovalada, con una potencia de 46 a 67 cm y unas dimensiones en planta de 2 a 2,20 metros de diámetro. Aparece rellena por piedras escuadradas y tierra. Fue parcialmente excavada en la campaña de excavaciones de inicios de los años noventa. Una de las piedras del relleno corresponde a una piedra de umbral.									
<b>COMPOSICIÓ U.A.</b>									
<b>No. U.E.</b>	<b>Definició</b>				<b>No. U.E.</b>	<b>Definició</b>			
2013	Fosa tardia rellena de sillarejo (interestrato)								
2014	Relleno de la fosa U.E. 2013 (estrato)								
<b>RELACIONS AMB ALTRES UU.EE.</b>									
<b>IGUAL A</b>					<b>EN CONTACTE AMB</b>				
<b>SE LI ADOSSA</b>					<b>S'ADOSSA A</b>				
<b>COBERT PER</b>	2002				<b>COBREIX A</b>	2017			
<b>TALLAT PER</b>					<b>TALLA A</b>	2006, 2008, 2019			
<b>REOMPLERT PER</b>					<b>REOMPLE A</b>				
<b>DIAGRAMA INTERN U.A.</b>									
<input type="checkbox"/>	<b>2014</b>	<input type="checkbox"/>	<input type="checkbox"/>	<input type="checkbox"/>	<input type="checkbox"/>	<input type="checkbox"/>	<input type="checkbox"/>	<input type="checkbox"/>	<input type="checkbox"/>
<input type="checkbox"/>	<b>2013</b>	<input type="checkbox"/>	<input type="checkbox"/>	<input type="checkbox"/>	<input type="checkbox"/>	<input type="checkbox"/>	<input type="checkbox"/>	<input type="checkbox"/>	<input type="checkbox"/>
<input type="checkbox"/>	<input type="checkbox"/>	<input type="checkbox"/>	<input type="checkbox"/>	<input type="checkbox"/>	<input type="checkbox"/>	<input type="checkbox"/>	<input type="checkbox"/>	<input type="checkbox"/>	<input type="checkbox"/>
<input type="checkbox"/>	<input type="checkbox"/>	<input type="checkbox"/>	<input type="checkbox"/>	<input type="checkbox"/>	<input type="checkbox"/>	<input type="checkbox"/>	<input type="checkbox"/>	<input type="checkbox"/>	<input type="checkbox"/>
<input type="checkbox"/>	<input type="checkbox"/>	<input type="checkbox"/>	<input type="checkbox"/>	<input type="checkbox"/>	<input type="checkbox"/>	<input type="checkbox"/>	<input type="checkbox"/>	<input type="checkbox"/>	<input type="checkbox"/>
<b>CRITERIS DE DATACIÓ</b>					<b>FASE</b>	<b>PERÍODE</b>			
Estratigràfics.					C	II			
<b>INTERPRETACIÓ</b>									
Fosa de expolio practicada y colmatada con posterioridad a los siglos VII-VIII d.C. Contiene materiales residuales del siglo V d.C.									
<b>DATA</b>					<b>RESPONSABLE</b>				
OCTUBRE 1999					A. USCATESCU				

# UNITAT D'ACTIVITAT

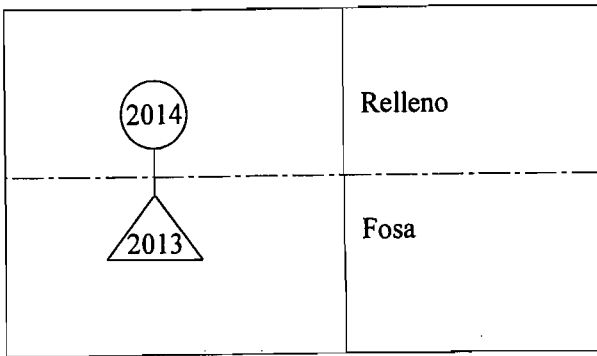
I  
E  
S  
S  
O

<b>ESTACIÓ</b>		<b>ANY</b>	<b>ÀREA</b>	<b>SECTOR</b>	<b>ÀMBIT</b>	<b>No. U.A.</b>			
CASA I		1999				5			
<b>No. PLANTA</b>	<b>No. PI. TOPOG.</b>	<b>No. ALÇAT</b>	<b>No. SECCIÓ</b>	<b>No. FOTO</b>	<b>DEFINICIÓ</b>				
3-6			51	SI	Fosa tardia				
<b>DESCRIPCIÓ I OBSERVACIONS</b>									
Fosa rellena de sillares y lajas mezclados con tierra y abundantes restos óseos.									
<b>COMPOSICIÓ U.A.</b>									
<b>No. U.E.</b>	<b>Definició</b>				<b>No. U.E.</b>	<b>Definició</b>			
2061	Fosa rellena de piedras y sillares								
2062	Relleno de la fosa U.E. 2061								
<b>RELACIONS AMB ALTRES UU.EE.</b>									
<b>IGUAL A</b>					<b>EN CONTACTE AMB</b>				
<b>SE LI ADOSSA</b>					<b>S'ADOSSA A</b>				
<b>COBERT PER</b>		2006			<b>COBREIX A</b>				
<b>TALLAT PER</b>					<b>TALLA A</b>		2008, 2019, 2108		
<b>REOMPLERT PER</b>					<b>REOMPLE A</b>				
<b>DIAGRAMA INTERN U.A.</b>									
□	2062	□	□	□	□	□	□	□	□
□	2061	□	□	□	□	□	□	□	□
□	□	□	□	□	□	□	□	□	□
□	□	□	□	□	□	□	□	□	□
□	□	□	□	□	□	□	□	□	□
<b>CRITERIS DE DATACIÓ</b>					<b>FASE</b>		<b>PERÍODE</b>		
Estratigràfics.					C		II		
<b>INTERPRETACIÓ</b>									
Fosa de expolio practicada y colmatada con posterioridad a los siglos VII-VIII d.C.									
<b>DATA</b>					<b>RESPONSABLE</b>				
OCTUBRE 1999					A. USCATESCU				



### U.A. 1. FOSA TARDÍA

#### DIAGRAMA INTERNO

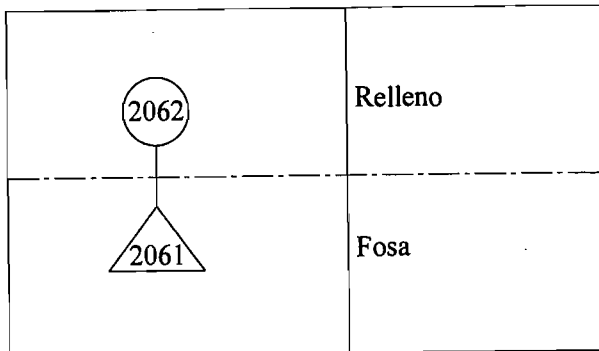


#### DIAGRAMA EXTERNO



### U.A. 5. FOSA TARDÍA

#### DIAGRAMA INTERNO



#### DIAGRAMA EXTERNO



**2. Fichas de las unidades de actividad del Período II-Fase A y *matrices* [U.A. 2].**

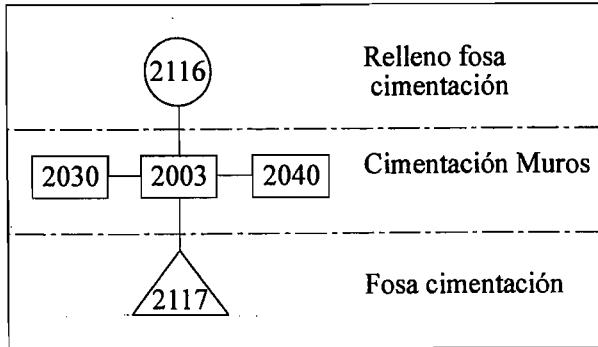
# UNITAT D'ACTIVITAT

I  
E  
S  
S  
O

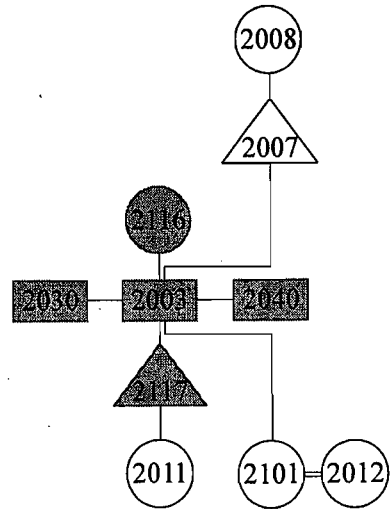
<b>ESTACIÓ</b>		<b>ANY</b>	<b>ÀREA</b>	<b>SECTOR</b>	<b>ÀMBIT</b>	<b>No. U.A.</b>			
CASA I		1999				2			
<b>No. PLANTA</b>	<b>No. PI. TOPOG.</b>	<b>No. ALÇAT</b>	<b>No. SECCIÓ</b>	<b>No. FOTO</b>	<b>DEFINICIÓ</b>				
1-5			33,50, vol.3, vol.5-6	SI	Cierre sur habitación tardía				
<b>DESCRIPCIÓ i OBSERVACIONS</b>									
Zócalo de una estructura tardía arrasada, de la que sólo queda el zócalo. La rotura (U.E. 2007) de su lado E hace que su planta original, de momento, sea de muy difícil lectura. Igualmente, su nivel de circulación es inexistente. El umbral del muro U.E. 2003 parece reutilizado, mientras que el del muro U.E. 2033 parece el original									
<b>COMPOSICIÓ U.A.</b>									
<b>No. U.E.</b>	<b>Definició</b>			<b>No. U.E.</b>	<b>Definició</b>				
2003	Muro zona sur con umbral (estructura)								
2033	Muro perpendicular al muro U.E. 2003 (estruct.)								
2040	Muro perpendicular al muro U.E. 2033 (estruct.)								
2116	Relleno de la fosa de cimentación U.E. 2117								
2117	Fosa de cimentación del muro U.E. 2003 (inter).								
<b>RELACIONS AMB ALTRES UU.EE.</b>									
<b>IGUAL A</b>				<b>EN CONTACTE AMB</b>					
<b>SE LI ADOSSA</b>	2002, 2004, 2006, 2008, 2009, 2038			<b>S'ADOSSA A</b>	2082, 2098				
<b>COBERT PER</b>	2000, 2001, 2002, 2004			<b>COBREIX A</b>	2012, 2082, 2100, 2101				
<b>TALLAT PER</b>	2007			<b>TALLA A</b>	2011, 2028				
<b>REOMPLERT PER</b>				<b>REOMPLE A</b>					
<b>DIAGRAMA INTERN U.A.</b>									
□	2116	□	□	□	□	□	□	□	□
2030	2003	2040	□	□	□	□	□	□	□
□	2117	□	□	□	□	□	□	□	□
□	□	□	□	□	□	□	□	□	□
□	□	□	□	□	□	□	□	□	□
<b>CRITERIS DE DATACIÓ</b>				<b>FASE</b>	<b>PERÍODE</b>				
Estratigráficos.				A	II				
<b>INTERPRETACIÓ</b>									
Dado su estado de conservación es difícil dar una interpretación razonable a su función. Lo que resulta claro es su cronología posterior al siglo VI d.C.									
<b>DATA</b>			<b>RESPONSABLE</b>						
OCTUBRE 1999			A. USCATESCU						

## U.A. 2. MURO TARDÍO

### DIAGRAMA INTERNO



### DIAGRAMA EXTERNO



**3. Fichas de las unidades de actividad del Período III y *matrices* [U.A. 4].**

# UNITAT D'ACTIVITAT

I  
E  
S  
S  
O

<b>ESTACIÓ</b>		<b>ANY</b>	<b>ÀREA</b>	<b>SECTOR</b>	<b>ÀMBIT</b>	<b>No. U.A.</b>			
CASA I		1999				4			
<b>No.PLANTA</b>	<b>No.PI. TOPOG.</b>	<b>No.ALÇAT</b>	<b>No.SECCIÓ</b>	<b>No.FOTO</b>	<b>DEFINICIÓ</b>				
2-5				Sí	Inhumación en fosa				
<b>DESCRIPCIÓ I OBSERVACIONS</b>									
Inhumación en fosa, correspondiente a un individuo menor de 13 años. El esqueleto y el enterramiento mismo aparecen cortados por el interestrato U.E. 2050, esto hace que sólo se conserve la parte inferior del individuo, desde la pelvis a los pies y parte de los antebrazos y manos. Cabe destacar la existencia de un brazalete de bronce hallado alrededor de la muñeca izquierda del individuo inhumado.									
<b>COMPOSICIÓ U.A.</b>									
<b>No. U.E.</b>	<b>Definició</b>			<b>No. U.E.</b>	<b>Definició</b>				
2051	Fosa de la inhumación U.E. 2052								
2052	Inhumación de la fosa U.E. 2051								
2053	Relleno de la fosa de inhumación U.E. 2051								
<b>RELACIONS AMB ALTRES UU.EE.</b>									
<b>IGUAL A</b>					<b>EN CONTACTE AMB</b>				
<b>SE LI ADOSSA</b>					<b>S'ADOSSA A</b>				
<b>COBERT PER</b>	2002			<b>COBREIX A</b>	2055, 2057				
<b>TALLAT PER</b>	2050			<b>TALLA A</b>	2012				
<b>REOMPLERT PER</b>				<b>REOMPLE A</b>					
<b>DIAGRAMA INTERN U.A.</b>									
□	<b>2053</b>	□	□	□	□	□	□	□	□
□	<b>2052</b>	□	□	□	□	□	□	□	□
□	<b>2051</b>	□	□	□	□	□	□	□	□
□	□	□	□	□	□	□	□	□	□
□	□	□	□	□	□	□	□	□	□
<b>CRITERIS DE DATACIÓ</b>				<b>FASE</b>	<b>PERÍODE</b>				
Estratigràfics.					III				
<b>INTERPRETACIÓ</b>									
Inhumación infantil en fosa. De forma preliminar se ha colocado en la segunda mitad del siglo VI d.C.									
<b>DATA</b>			<b>RESPONSABLE</b>						
OCTUBRE 1999			A. USCATESCU						

#### U.A. 4. INHUMACIÓN EN FOSA TARDÍA

DIAGRAMA INTERNO

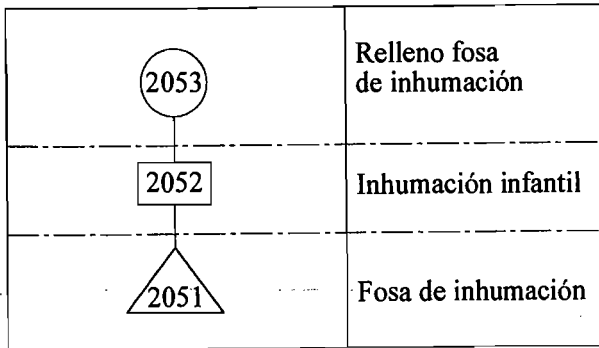
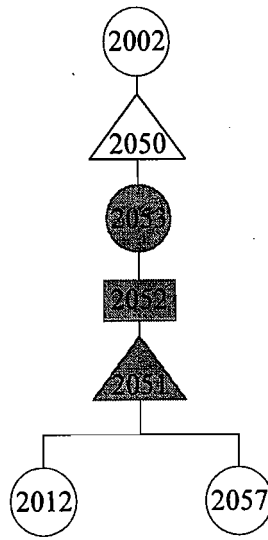


DIAGRAMA EXTERNO



**4. Fichas de las unidades de actividad del Período IV-Fase A y *matrices* [UU.AA. 3, 6, 7, 8, 9 y 10].**



# UNITAT D'ACTIVITAT

I  
E  
S  
S  
O

<b>ESTACIÓ</b>		<b>ANY</b>	<b>ÀREA</b>	<b>SECTOR</b>	<b>ÀMBIT</b>	<b>No. U.A.</b>			
CASA I		1999				3			
<b>No.PLANTA</b>	<b>No.PI. TOPOG.</b>	<b>No.ALÇAT</b>	<b>No.SECCIÓ</b>	<b>No.FOTO</b>	<b>DEFINICIÓ</b>				
2-5			33,35,vol1-2,c orte estrat.	Sí	Lagar				
<b>DESCRIPCIÓ I OBSERVACIONS</b>									
Estructura formada por una pila de gran tamaño pavimentada con un <i>opus signinum</i> de tipo hidráulico, algo tosco y situada a un nivel superior con respecto a la habitación que se le adosa en su lado sur y que está pavimentada por un enlosado de piedra algo irregular. Esta habitación tiene inserta en su suelo una pileta monolítica conectada con la pila superior, a través de una laja con escotadura.									
<b>COMPOSICIÓ U.A.</b>									
<b>No. U.E.</b>	<b>Definició</b>			<b>No. U.E.</b>	<b>Definició</b>				
2024	Pavimento de <i>opus signinum</i> .			2065	Depósito constructivo				
2025-26	Muros E y S de estruct pav. <i>op. signinum</i> 2024			2067	Depósito constructivo				
2029	Muro N de estruct pav. <i>op. signinum</i> 2024			2069	Gran sillar rectangular al E del enlosado 2125				
2034	Depósito constructivo			2070	<i>Rudus</i> al W del pav. <i>opus signinum</i> 2024				
2041	Nivelación del depósito constructivo			2073	Pavimento degradado de <i>op. signinum</i> 2024				
2054	Depósito constructivo			2075	Muro perpendicular al muro U.E. 2026				
2064	Losetas de nivelación depósito constructivo			2076	Relleno nivelación pila de pisado				
<b>RELACIONS AMB ALTRES UU.EE.</b>									
<b>IGUAL A</b>				<b>EN CONTACTE AMB</b>	2037				
<b>SE LI ADOSSA</b>	2002,2020,2030,2031,2048, 2064,2072,2074,2081,2084,2089			<b>S'ADOSSA A</b>					
<b>COBERT PER</b>	2000, 2002, 2031,2074			<b>COBREIX A</b>	2066, 2080, 2090, 2094, 2026, 2131, 2138				
<b>TALLAT PER</b>	2035, 2151			<b>TALLA A</b>					
<b>REOMPLERT PER</b>	2089			<b>REOMPLE A</b>					
<b>DIAGRAMA INTERN U.A.</b>									
<input type="checkbox"/>	<input type="checkbox"/>	<input type="checkbox"/>	<input type="checkbox"/>	<input type="checkbox"/>	<input type="checkbox"/>	<input type="checkbox"/>	<input type="checkbox"/>	<input type="checkbox"/>	<input type="checkbox"/>
<input type="checkbox"/>	<input type="checkbox"/>	<input type="checkbox"/>	<input type="checkbox"/>	<input type="checkbox"/>	<input type="checkbox"/>	<input type="checkbox"/>	<input type="checkbox"/>	<input type="checkbox"/>	<input type="checkbox"/>
<input type="checkbox"/>	<input type="checkbox"/>	<input type="checkbox"/>	<input type="checkbox"/>	<input type="checkbox"/>	<input type="checkbox"/>	<input type="checkbox"/>	<input type="checkbox"/>	<input type="checkbox"/>	<input type="checkbox"/>
<input type="checkbox"/>	<input type="checkbox"/>	<input type="checkbox"/>	<input type="checkbox"/>	<input type="checkbox"/>	<input type="checkbox"/>	<input type="checkbox"/>	<input type="checkbox"/>	<input type="checkbox"/>	<input type="checkbox"/>
<input type="checkbox"/>	<input type="checkbox"/>	<input type="checkbox"/>	<input type="checkbox"/>	<input type="checkbox"/>	<input type="checkbox"/>	<input type="checkbox"/>	<input type="checkbox"/>	<input type="checkbox"/>	<input type="checkbox"/>
<b>CRITERIS DE DATACIÓ</b>				<b>FASE</b>	<b>PERÍODE</b>				
Estratigràfics				A	IV				
<b>INTERPRETACIÓ</b>									
Lagar con dos pilas comunicadas, la superior para el pisado de la uva y una pequeña inferior para la recogida del líquido, Por los materiales exhumados en el depósito constructivo que le sirve de base se puede fechar con seguridad en el tercer cuarto del siglo V d.C.									
<b>DATA</b>			<b>RESPONSABLE</b>						
OCTUBRE 1999			A. USCATESCU						

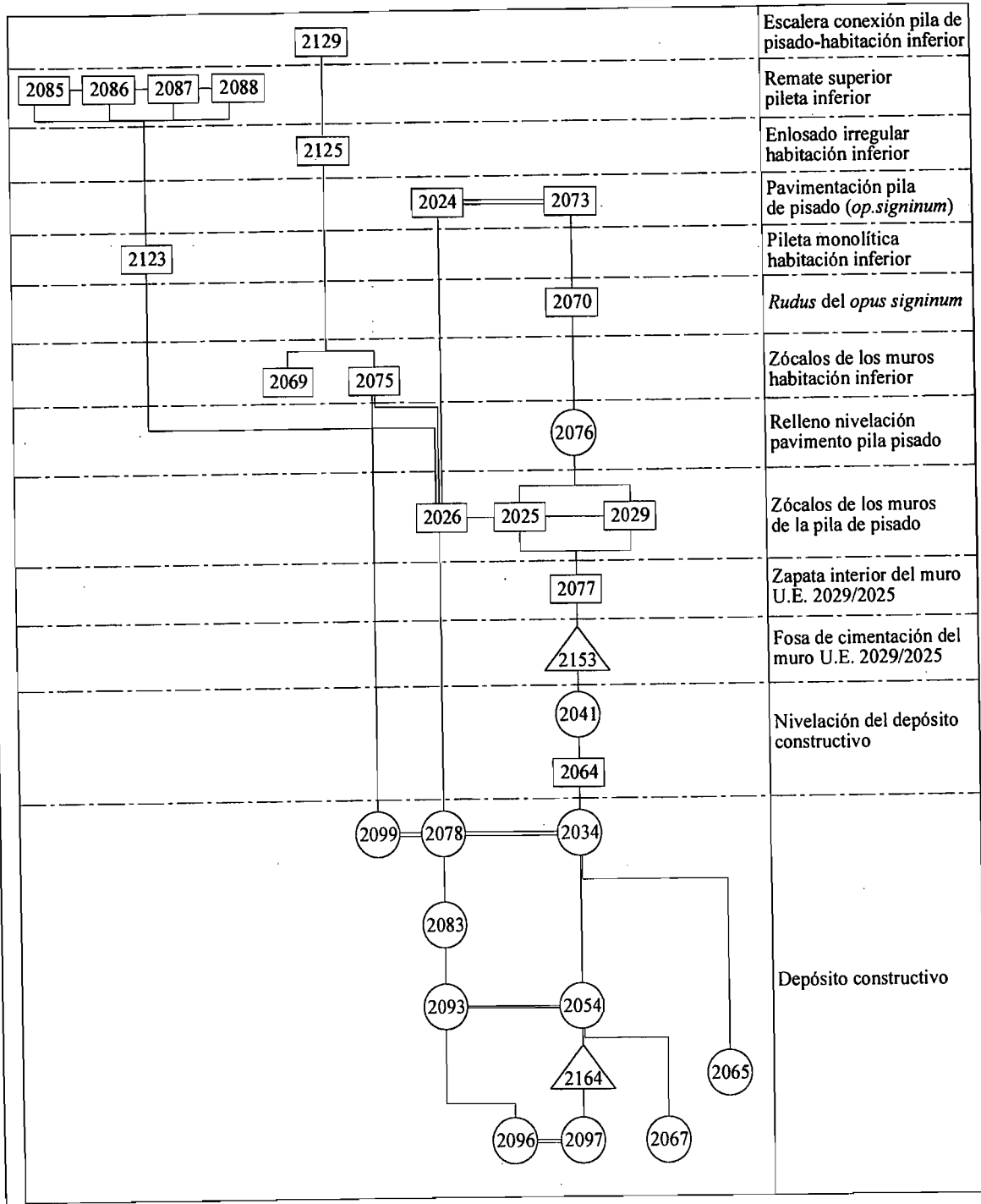
# UNITAT D'ACTIVITAT

I  
E  
S  
S  
O

<b>ESTACIÓ</b>		<b>ANY</b>	<b>AREA</b>	<b>SECTOR</b>	<b>ÀMBIT</b>	<b>No. U.A.</b>					
CASA I		1999				3					
<b>No.PLANTA</b>	<b>No.PI. TOPOG.</b>	<b>No.ALÇAT</b>	<b>No.SECCIÓ</b>	<b>No.FOTO</b>	<b>DEFINICIÓ</b>						
2-5			33,35,vol1-2,c orte estrat.	Sí	Lagar						
<b>DESCRIPCIÓ I OBSERVACIONS</b>											
Continuación de la ficha U.A. 3.											
<b>COMPOSICIÓ U.A.</b>											
<b>No. U.E.</b>	<b>Definició</b>			<b>No. U.E.</b>	<b>Definició</b>						
2077	Zapata interior del muro U.E. 2929.			2099	Depósito constructivo						
2078	Depósito constructivo			2123	Pileta de piedra monolítica						
2083	Depósito constructivo			2125	Enlosado bajo la U.E. 2084						
2085-88	Muros N, S, E y W de la pileta U.E. 2123			2129	Escalera de lajas adosada al muro U.E. 2026						
2093	Depósito constructivo			2153	Fosa de cimentación del muro U.E. 2029						
2096	Depósito constructivo			2164	Fosa que corta U.E. 2097						
2097	Depósito constructivo.										
<b>RELACIONS AMB ALTRES UU.EE.</b>											
<b>IGUAL A</b>						<b>EN CONTACTE AMB</b>					
<b>SE LI ADOSSA</b>						<b>S'ADOSSA A</b>					
<b>COBERT PER</b>						<b>COBREIX A</b>					
<b>TALLAT PER</b>						<b>TALLA A</b>					
<b>REOMPLERT PER</b>						<b>REOMPLE A</b>					
<b>DIAGRAMA INTERN U.A.</b>											
<input type="checkbox"/>	<input type="checkbox"/>	<input type="checkbox"/>	<input type="checkbox"/>	<input type="checkbox"/>	<input type="checkbox"/>	<input type="checkbox"/>	<input type="checkbox"/>	<input type="checkbox"/>	<input type="checkbox"/>	<input type="checkbox"/>	
<input type="checkbox"/>	<input type="checkbox"/>	<input type="checkbox"/>	<input type="checkbox"/>	<input type="checkbox"/>	<input type="checkbox"/>	<input type="checkbox"/>	<input type="checkbox"/>	<input type="checkbox"/>	<input type="checkbox"/>	<input type="checkbox"/>	
<input type="checkbox"/>	<input type="checkbox"/>	<input type="checkbox"/>	<input type="checkbox"/>	<input type="checkbox"/>	<input type="checkbox"/>	<input type="checkbox"/>	<input type="checkbox"/>	<input type="checkbox"/>	<input type="checkbox"/>	<input type="checkbox"/>	
<input type="checkbox"/>	<input type="checkbox"/>	<input type="checkbox"/>	<input type="checkbox"/>	<input type="checkbox"/>	<input type="checkbox"/>	<input type="checkbox"/>	<input type="checkbox"/>	<input type="checkbox"/>	<input type="checkbox"/>	<input type="checkbox"/>	
<input type="checkbox"/>	<input type="checkbox"/>	<input type="checkbox"/>	<input type="checkbox"/>	<input type="checkbox"/>	<input type="checkbox"/>	<input type="checkbox"/>	<input type="checkbox"/>	<input type="checkbox"/>	<input type="checkbox"/>	<input type="checkbox"/>	
<b>CRITERIS DE DATACIÓ</b>				<b>FASE</b>			<b>PERÍODE</b>				
<b>INTERPRETACIÓ</b>											
<b>DATA</b>				<b>RESPONSABLE</b>							
OCTUBRE 1999				A. USCATESCU							

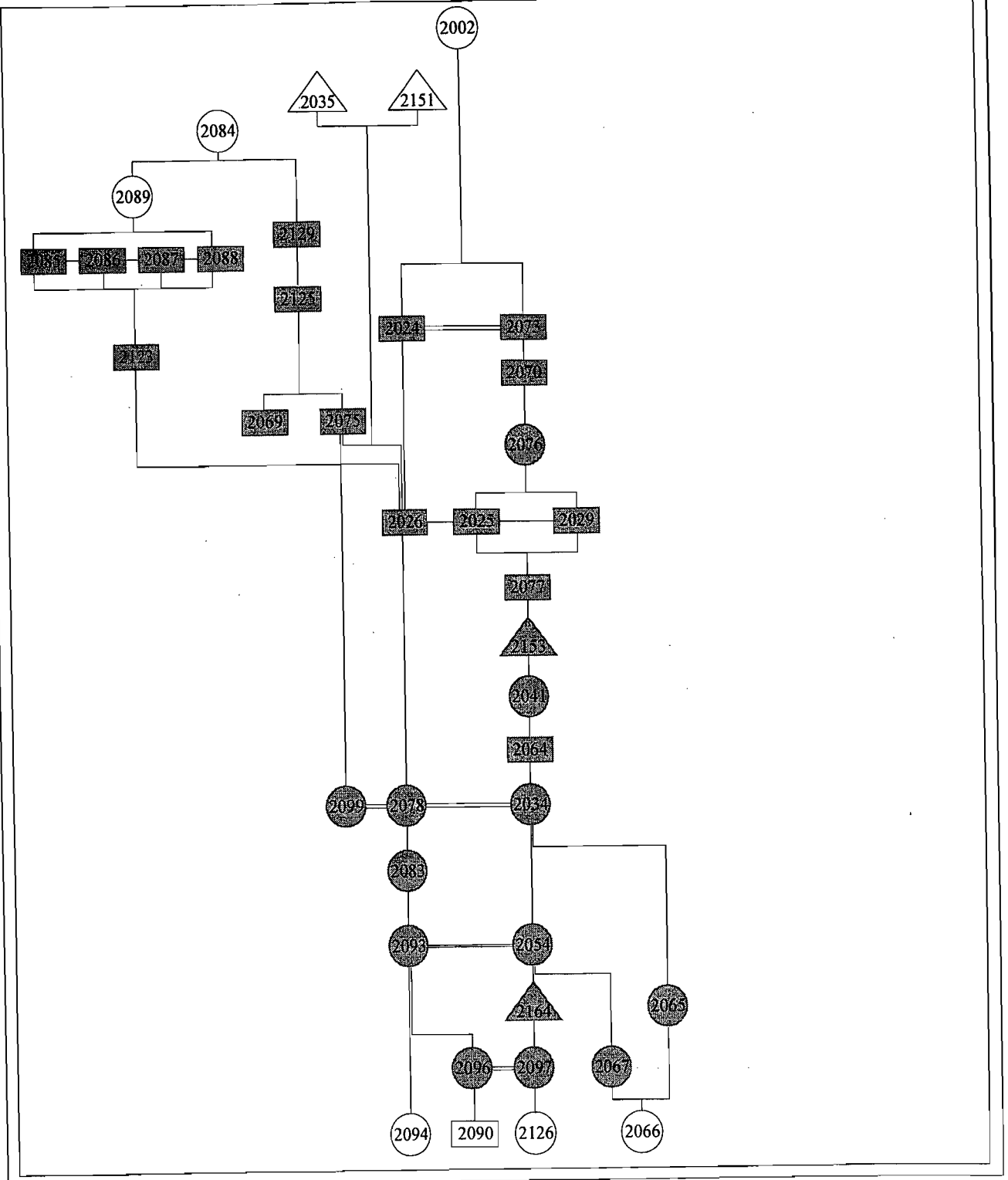
# U.A. 3. LAGAR

## DIAGRAMA INTERNO



U.A. 3. LAGAR

DIAGRAMA EXTERNO



# UNITAT D'ACTIVITAT

I  
E  
S  
S  
O

<b>ESTACIÓ</b>		<b>ANY</b>	<b>ÀREA</b>	<b>SECTOR</b>	<b>ÀMBIT</b>	<b>No. U.A.</b>			
CASA I		1999				<b>6</b>			
<b>No.PLANTA</b>	<b>No.PI. TOPOG.</b>	<b>No.ALÇAT</b>	<b>No.SECCIÓ</b>	<b>No.FOTO</b>	<b>DEFINICIÓ</b>				
2-6				SÍ	Estructura (posible canalización)				
<b>DESCRIPCIÓ i OBSERVACIONS</b>									
Estructura formada por una laja más o menos cuadrangular, delimitada por dos losetas hincadas. La laja cubre esta estructura y bajo ésta se encuentra un relleno de tierra muy filtrada (posible contacto con corriente de agua). Pudiera corresponder a una canalización pero al no haberse terminado de excavar no termina de comprenderse y si está conectado de algún modo con la U.E. 2119.									
<b>COMPOSICIÓ U.A.</b>									
<b>No. U.E.</b>	<b>Definició</b>			<b>No. U.E.</b>	<b>Definició</b>				
2015	Fosa para la construcción de la estruc. 2043								
2043	Estructura con cubierta de laja								
2058	Relleno de la estructura con cub. de laja 2043								
<b>RELACIONS AMB ALTRES UU.EE.</b>									
<b>IGUAL A</b>					<b>EN CONTACTE AMB</b>				
<b>SE LI ADOSSA</b>					<b>S'ADOSSA A</b>		2119, UA. 9 (2036)		
<b>COBERT PER</b>		2002			<b>COBREIX A</b>				
<b>TALLAT PER</b>					<b>TALLA A</b>		2008, 2012, 2055, 2060		
<b>REOMPLERT PER</b>					<b>REOMPLE A</b>				
<b>DIAGRAMA INTERN U.A.</b>									
□	<b>2058</b>	□	□	□	□	□	□	□	□
□	<b>2043</b>	□	□	□	□	□	□	□	□
□	<b>2015</b>	□	□	□	□	□	□	□	□
□	□	□	□	□	□	□	□	□	□
□	□	□	□	□	□	□	□	□	□
<b>CRITERIS DE DATACIÓ</b>				<b>FASE</b>		<b>PERÍODE</b>			
Estratigràfics.				A		IV			
<b>INTERPRETACIÓ</b>									
De forma preliminar se ha identificado como una canalización fechada en el tercer cuarto del siglo V d.C.									
<b>DATA</b>				<b>RESPONSABLE</b>					
OCTUBRE 1999				A. USCATESCU					

UNITAT D'ACTIVITAT

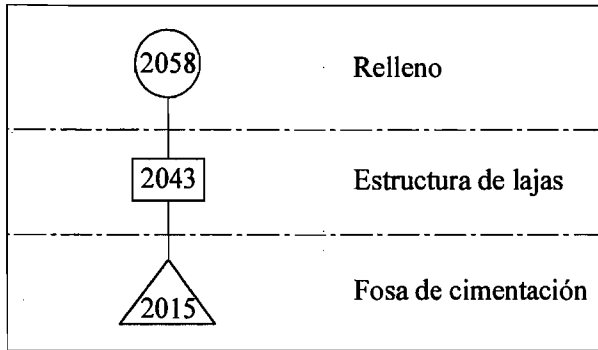
I  
E  
S  
S  
O

ESTACIÓ		ANY	ÀREA	SECTOR	ÀMBIT	No. U.A.			
CASA I		1999				7			
No.PLANTA	No.PI. TOPOG.	No.ALÇAT	No.SECCIÓ	No.FOTO	DEFINICIÓ				
5-8			33,50, vol.3, vol.4	Sí	Prensa de tornillo				
<b>DESCRIPCIÓ i OBSERVACIONS</b>									
Base central de una prensa de tornillo. La prensa como tal aparece arrasada pero quedan testimonios de su construcción que corresponderían a una fosa previa (U.E. 2165) que corta el muro U.E. 2102 para asentar las piezas centrales y a su vez este muro se usaría como contrafuerte para contrarrestar el hecho de que la pieza central esté formado por dos piedras monolíticas unidas a hueso.									
<b>COMPOSICIÓ U.A.</b>									
No. U.E.	Definició			No. U.E.	Definició				
2016	Estructura central de una prensa de tornillo								
2104	Estructura de piedras adosadas a U.E. 2016								
2165	Desmante E del muro U.E. 2102								
<b>RELACIONS AMB ALTRES UU.EE.</b>									
IGUAL A			EN CONTACTE AMB						
SE LI ADOSSA	2008,2011,2018,2019,2021,2108, 2120		S'ADOSSA A	2102					
COBERT PER	2004, 2011, 2019		COBREIX A	2103, 2106, 2110, 2159					
TALLAT PER			TALLA A	2102					
REOMPLERT PER			REOMPLE A						
<b>DIAGRAMA INTERN U.A.</b>									
2104	2016								
	2165								
<b>CRITERIS DE DATACIÓ</b>				FASE	PERIODE				
Estratigràfics y materiales				A	IV				
<b>INTERPRETACIÓ</b>									
Prensa de tornillo para vino construida en el tercer cuarto del siglo V d.C.									
<b>DATA</b>			<b>RESPONSABLE</b>						
OCTUBRE 1999			A. USCATESCU						

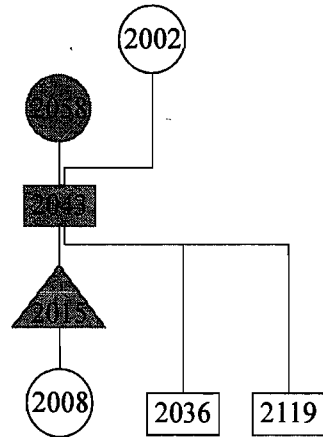


### U.A. 6. POSIBLE CANALIZACIÓN

#### DIAGRAMA INTERNO

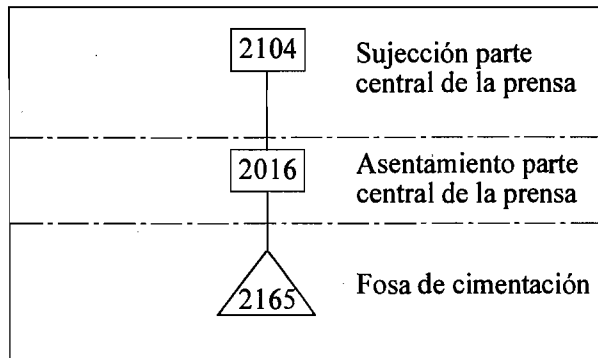


#### DIAGRAMA EXTERNO

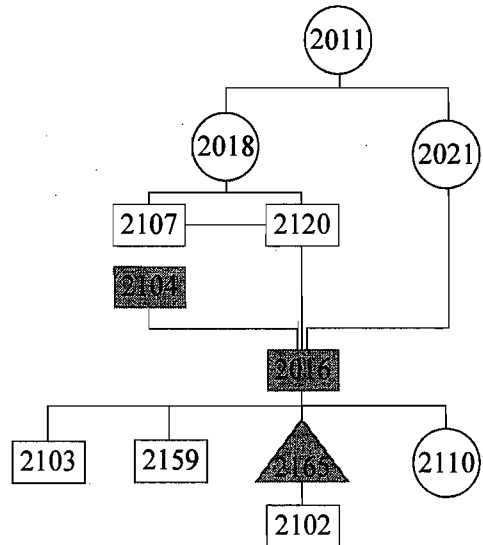


### U.A. 7. PRENSA DE TORNILLO

#### DIAGRAMA INTERNO

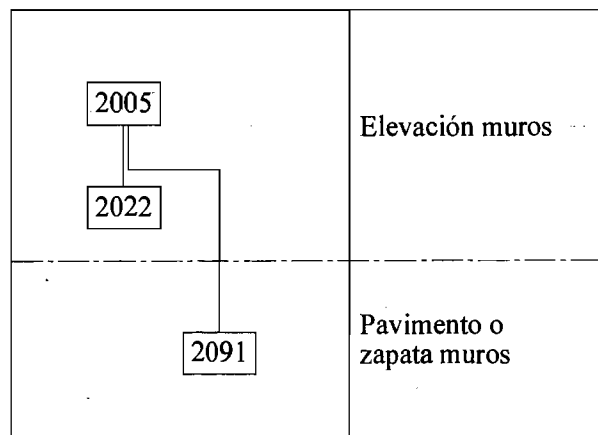


#### DIAGRAMA EXTERNO

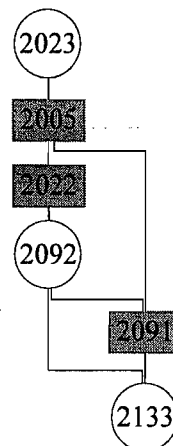


### U.A. 8. CUBÍCULO

#### DIAGRAMA INTERNO



#### DIAGRAMA EXTERNO





# UNITAT D'ACTIVITAT

I  
E  
S  
S  
O

<b>ESTACIÓ</b>	<b>ANY</b>	<b>ÀREA</b>	<b>SECTOR</b>	<b>ÀMBIT</b>	<b>No. U.A.</b>
CASA I	1999				9

<b>No.PLANTA</b>	<b>No.PI. TOPOG.</b>	<b>No.ALÇAT</b>	<b>No.SECCIÓ</b>	<b>No.FOTO</b>	<b>DEFINICIÓ</b>
3-7			33, vol.6	Sí	Muro paralelo a la calle N-S


**DESCRIPCIÓ I OBSERVACIONS**  
Muro que delimita la calle N-S en su lado este. Se han determinado varias reutilizaciones de este muro. A través del umbral U.E. 2098 se une al muro antiguo U.E. 2044.

**COMPOSICIÓ U.A.**

No. U.E.	Definició	No. U.E.	Definició
2036	Muro bajo la U.E. 2008		
2155	Fosa de cimentación del muro U.E. 2036		
2156	Relleno de la fosa de cimentación U.E. 2155		

**RELACIONS AMB ALTRES UU.EE.**

IGUAL A	EN CONTACTE AMB
<b>SE LI ADOSSA</b> 2011,2012,2060,2072,2080,2098, 2098,2119, 2128, UA. 6 (2043)	<b>S'ADOSSA A</b>
<b>COBERT PER</b> 2008,2020,2038,2080,2128	<b>COBREIX A</b> 2112, 2142, 2167
<b>TALLAT PER</b>	<b>TALLA A</b> 2124, 2139, 2140
<b>REOMPLERT PER</b>	<b>REOMPLE A</b>



<b>CRITERIS DE DATACIÓ</b>	<b>FASE</b>	<b>PERÍODE</b>
Estratigràfics	A	IV

**INTERPRETACIÓ**  
Muro construido en el tercer cuarto del siglo V.d.C. que cierra el Kardo Maximus por su lado este.

<b>DATA</b>	<b>RESPONSABLE</b>
OCTUBRE 1999	A. USCATESCU

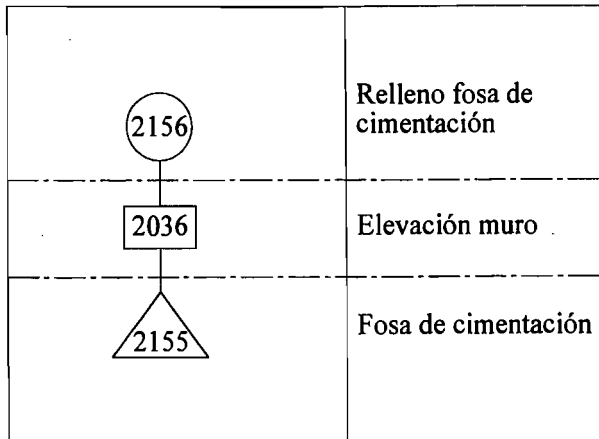
# UNITAT D'ACTIVITAT

I  
E  
S  
S  
O

<b>ESTACIÓ</b>		<b>ANY</b>	<b>ÀREA</b>	<b>SECTOR</b>	<b>ÀMBIT</b>	<b>No. U.A.</b>			
CASA I		1999				<b>10</b>			
<b>No.PLANTA</b>	<b>No.PI. TOPOG.</b>	<b>No.ALÇAT</b>	<b>No.SECCIÓ</b>	<b>No.FOTO</b>	<b>DEFINICIÓ</b>				
4-6				Sí	Muro U.E. 2042				
<b>DESCRIPCIÓ I OBSERVACIONS</b>									
Muro tardí del que se ha podido determinar su construcción por la fosa de cimentación U.E. 2154 que corta al pavimento II de la calle N-S. U.E. 2141 y su relleno (U.E. 2111). Quizás, junto al muro U.E. 2022 de la U.A. 8, forme otro cubículo semejante adosado.									
<b>COMPOSICIÓ U.A.</b>									
<b>No. U.E.</b>	<b>Definició</b>			<b>No. U.E.</b>	<b>Definició</b>				
2042	Muro paralelo al muro U.E. 2022								
2111	Relleno de la fosa de cimentación U.E. 2154								
2154	Fosa de cimentación del muro U.E 2042								
<b>RELACIONS AMB ALTRES UU.EE.</b>									
<b>IGUAL A</b>				<b>EN CONTACTE AMB</b>					
<b>SE LI ADOSSA</b>	2004,2011,2039,2049,2056,2082,2095, 2100, 2110			<b>S'ADOSSA A</b>					
<b>COBERT PER</b>	2002, 2056			<b>COBREIX A</b>					
<b>TALLAT PER</b>				<b>TALLA A</b>		2141			
<b>REOMPLERT PER</b>				<b>REOMPLE A</b>					
<b>DIAGRAMA INTERN U.A.</b>									
<input type="checkbox"/>	<b>2111</b>	<input type="checkbox"/>	<input type="checkbox"/>	<input type="checkbox"/>	<input type="checkbox"/>	<input type="checkbox"/>	<input type="checkbox"/>	<input type="checkbox"/>	<input type="checkbox"/>
<input type="checkbox"/>	<b>2042</b>	<input type="checkbox"/>	<input type="checkbox"/>	<input type="checkbox"/>	<input type="checkbox"/>	<input type="checkbox"/>	<input type="checkbox"/>	<input type="checkbox"/>	<input type="checkbox"/>
<input type="checkbox"/>	<b>2154</b>	<input type="checkbox"/>	<input type="checkbox"/>	<input type="checkbox"/>	<input type="checkbox"/>	<input type="checkbox"/>	<input type="checkbox"/>	<input type="checkbox"/>	<input type="checkbox"/>
<input type="checkbox"/>	<input type="checkbox"/>	<input type="checkbox"/>	<input type="checkbox"/>	<input type="checkbox"/>	<input type="checkbox"/>	<input type="checkbox"/>	<input type="checkbox"/>	<input type="checkbox"/>	<input type="checkbox"/>
<input type="checkbox"/>	<input type="checkbox"/>	<input type="checkbox"/>	<input type="checkbox"/>	<input type="checkbox"/>	<input type="checkbox"/>	<input type="checkbox"/>	<input type="checkbox"/>	<input type="checkbox"/>	<input type="checkbox"/>
<b>CRITERIS DE DATACIÓ</b>				<b>FASE</b>		<b>PERIODE</b>			
Estratigràfics.				A		IV			
<b>INTERPRETACIÓ</b>									
Posible cubículo (similar a U.A. 8) relacionado con el uso de la prensa de vino del tercer cuarto del siglo V d.C.									
<b>DATA</b>			<b>RESPONSABLE</b>						
OCTUBRE 1999			A. USCATESCU						

**U.A. 9. MURO PARALELO AL KARDO MAXIMUS (2036)**

**DIAGRAMA INTERNO**

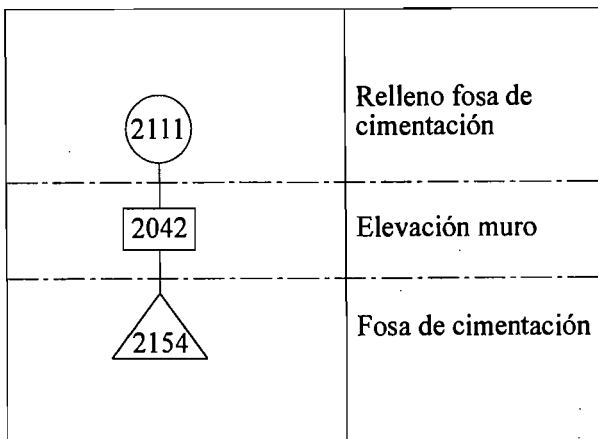


**DIAGRAMA EXTERNO**

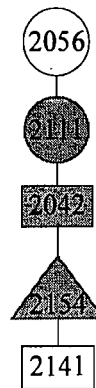


**U.A. 10. MURO U.E. 2042**

**DIAGRAMA INTERNO**



**DIAGRAMA EXTERNO**



**5. Fichas de las unidades de actividad del Período VIII-Fase b y *matrices* [U.A. 11].**

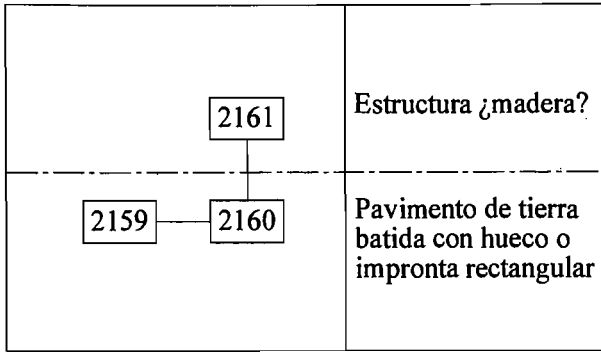
UNITAT D'ACTIVITAT

I  
E  
S  
S  
O

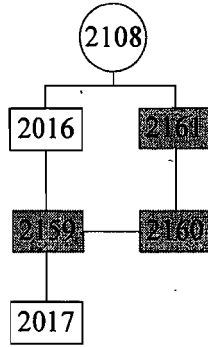
<b>ESTACIÓ</b>		<b>ANY</b>	<b>ÀREA</b>		<b>SECTOR</b>	<b>ÀMBIT</b>	<b>No. U.A.</b>		
CASA I		1999					11		
<b>No.PLANTA</b>	<b>No.PI. TOPOG.</b>	<b>No.ALÇAT</b>	<b>No.SECCIÓ</b>	<b>No.FOTO</b>	<b>DEFINICIÓ</b>				
8			50, vol.3	SI	Pavimento de tierra batida				
<b>DESCRIPCIÓ I OBSERVACIONS</b>									
Pavimento de tierra batida con una estructura de materia orgánica (quizás madera) inserta en el mismo.									
<b>COMPOSICIÓ U.A.</b>									
<b>No. U.E.</b>	<b>Definició</b>				<b>No. U.E.</b>	<b>Definició</b>			
2159	Pavimento de tierra batida bajo la U.E. 2108								
2160	Estructura de arcilla seca rect. en pav. 2159								
2161	Restos de madera insertos en U.E. 2160								
<b>RELACIONS AMB ALTRES UU.EE.</b>									
<b>IGUAL A</b>					<b>EN CONTACTE AMB</b>	2110, 2133, 2152			
<b>SE LI ADOSSA</b>					<b>S'ADOSSA A</b>	2017, 2102, 2143, 2162			
<b>COBERT PER</b>	2108, UA. 7 (2016)				<b>COBREIX A</b>				
<b>TALLAT PER</b>					<b>TALLA A</b>				
<b>REOMPLERT PER</b>					<b>REOMPLE A</b>				
<b>DIAGRAMA INTERN U.A.</b>									
<input type="checkbox"/>	<input type="checkbox"/> 2161	<input type="checkbox"/>	<input type="checkbox"/>	<input type="checkbox"/>	<input type="checkbox"/>	<input type="checkbox"/>	<input type="checkbox"/>	<input type="checkbox"/>	<input type="checkbox"/>
<input type="checkbox"/> 2159	<input type="checkbox"/> 2160	<input type="checkbox"/>	<input type="checkbox"/>	<input type="checkbox"/>	<input type="checkbox"/>	<input type="checkbox"/>	<input type="checkbox"/>	<input type="checkbox"/>	<input type="checkbox"/>
<input type="checkbox"/>	<input type="checkbox"/>	<input type="checkbox"/>	<input type="checkbox"/>	<input type="checkbox"/>	<input type="checkbox"/>	<input type="checkbox"/>	<input type="checkbox"/>	<input type="checkbox"/>	<input type="checkbox"/>
<input type="checkbox"/>	<input type="checkbox"/>	<input type="checkbox"/>	<input type="checkbox"/>	<input type="checkbox"/>	<input type="checkbox"/>	<input type="checkbox"/>	<input type="checkbox"/>	<input type="checkbox"/>	<input type="checkbox"/>
<input type="checkbox"/>	<input type="checkbox"/>	<input type="checkbox"/>	<input type="checkbox"/>	<input type="checkbox"/>	<input type="checkbox"/>	<input type="checkbox"/>	<input type="checkbox"/>	<input type="checkbox"/>	<input type="checkbox"/>
<b>CRITERIS DE DATACIÓ</b>					<b>FASE</b>	<b>PERÍODE</b>			
Estratigràfics.					B	VIII			
<b>INTERPRETACIÓ</b>									
Pavimento de tierra batida relacionado con la construcción del enlosado con el que aparece enrasado y de forma preliminar se ha fechado durante la segunda mitad del siglo II d.C.									
<b>DATA</b>					<b>RESPONSABLE</b>				
OCTUBRE 1999					A. USCATESCU				

# U.A. 11. PAVIMENTO DE TIERRA BATIDA

## DIAGRAMA INTERNO

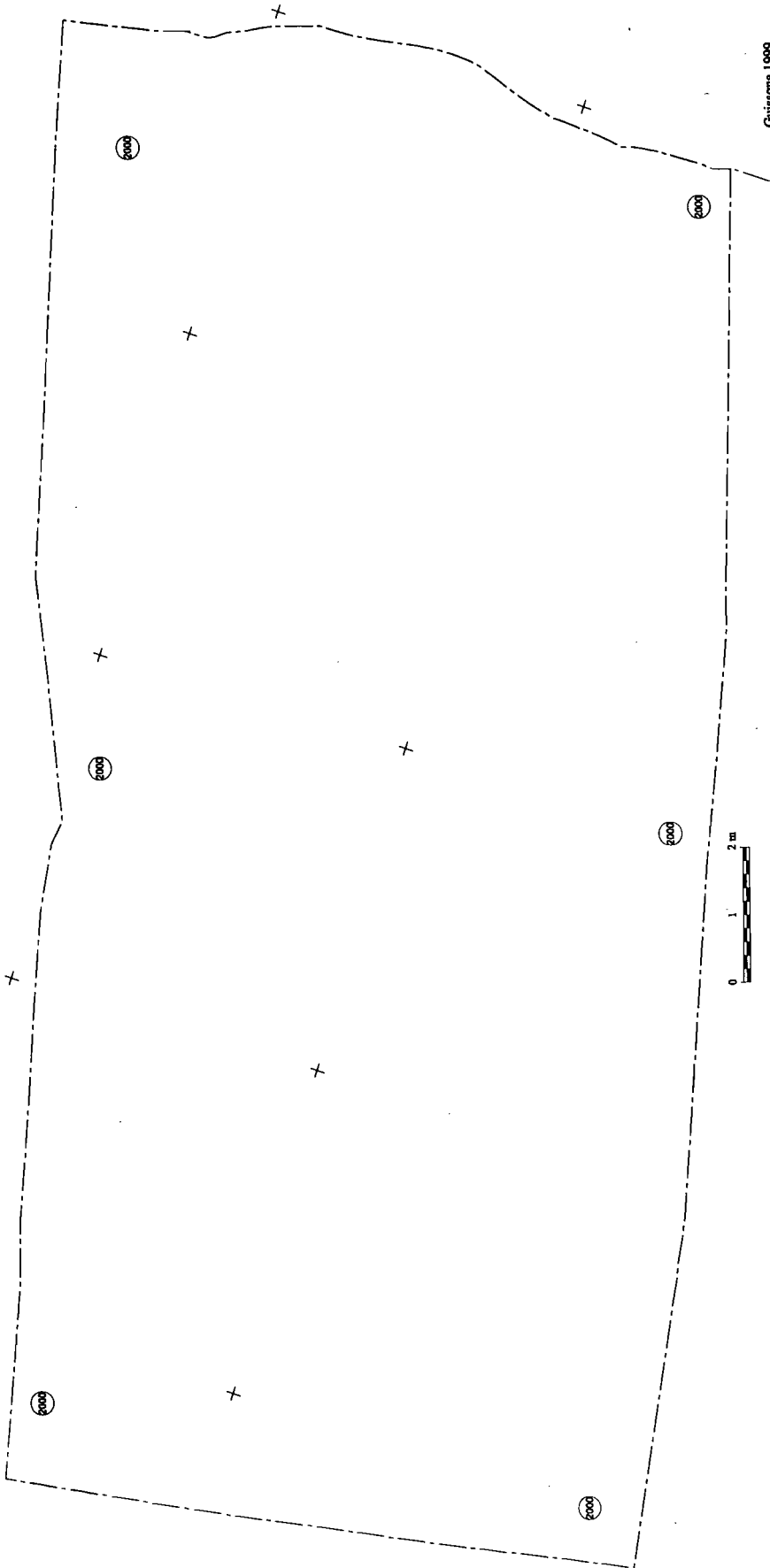


## DIAGRAMA EXTERNO



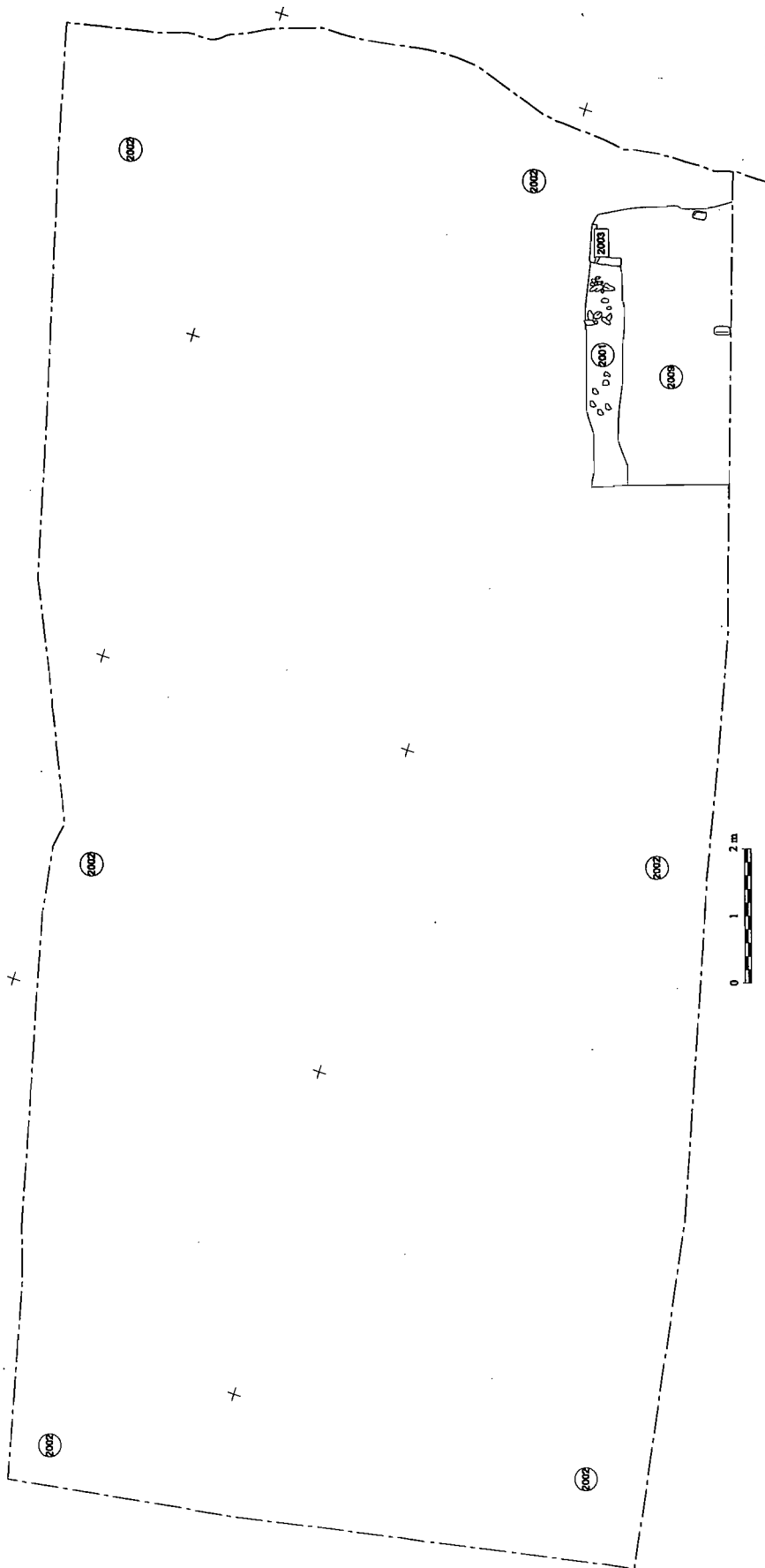
## **IX. PLANTAS DE EXCAVACIÓN.**

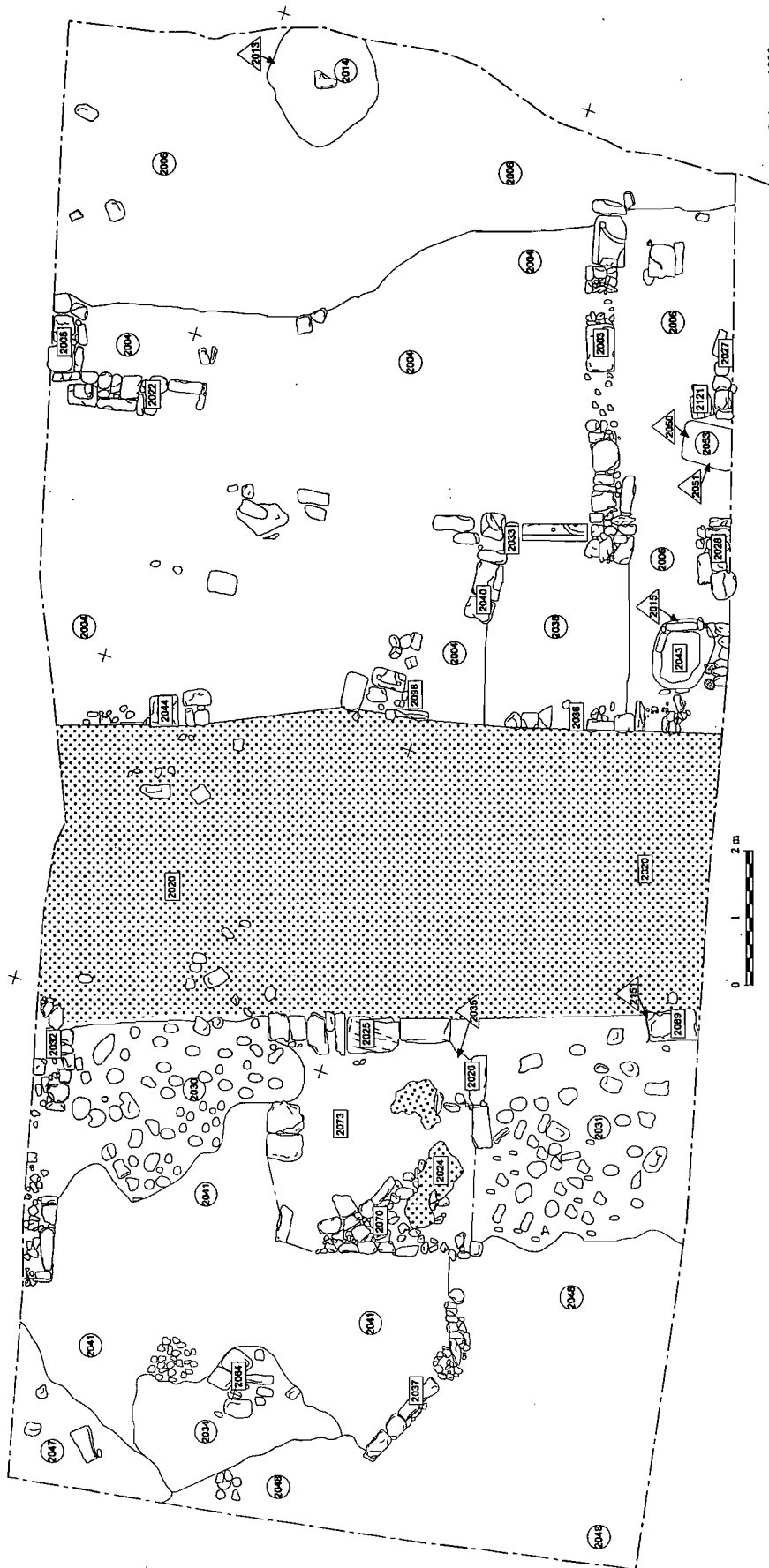
Giuseppina 1999  
Casa 1  
Pianta 0



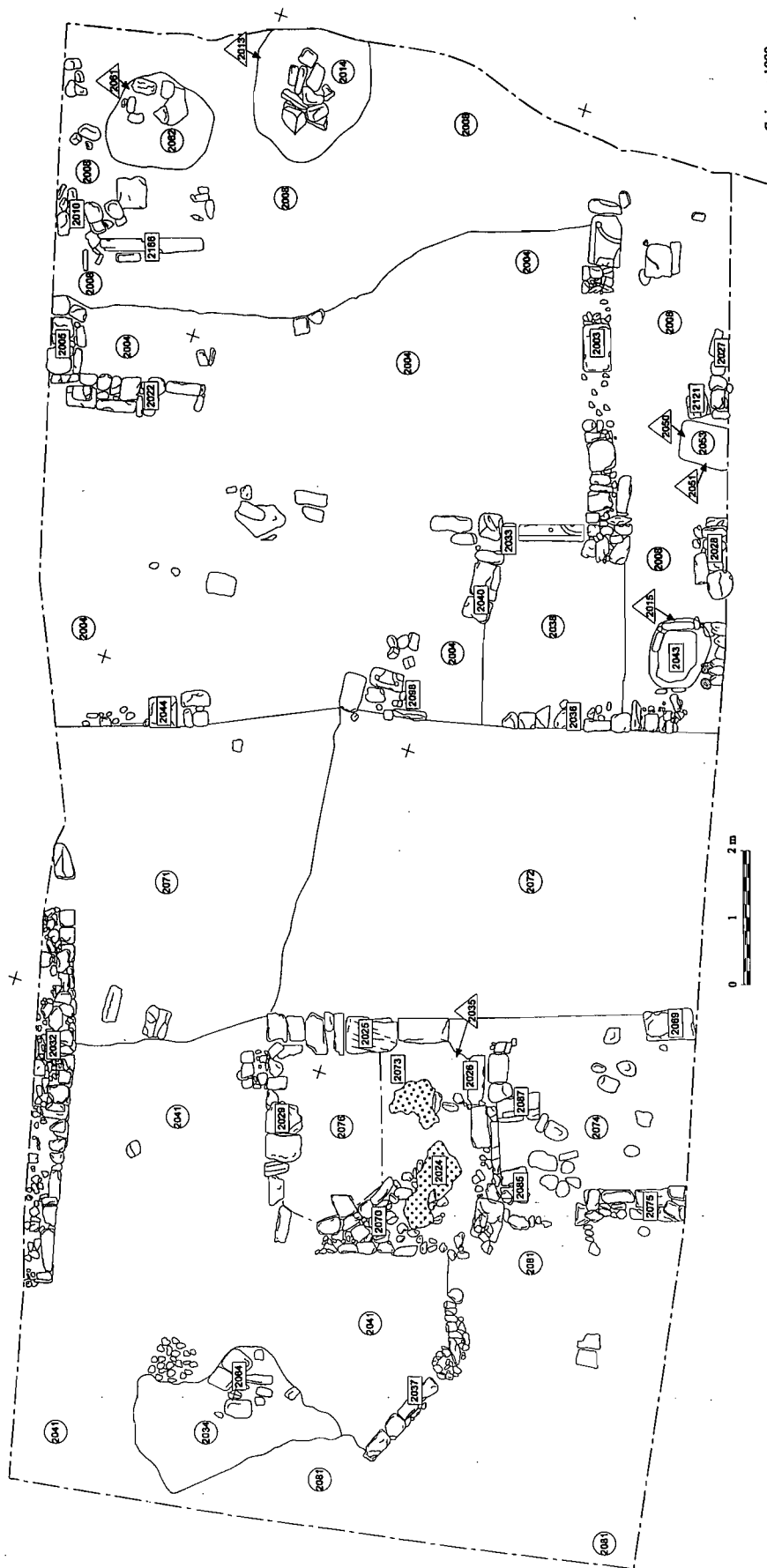


Guiscaia 1999  
Casa I  
Planta 1

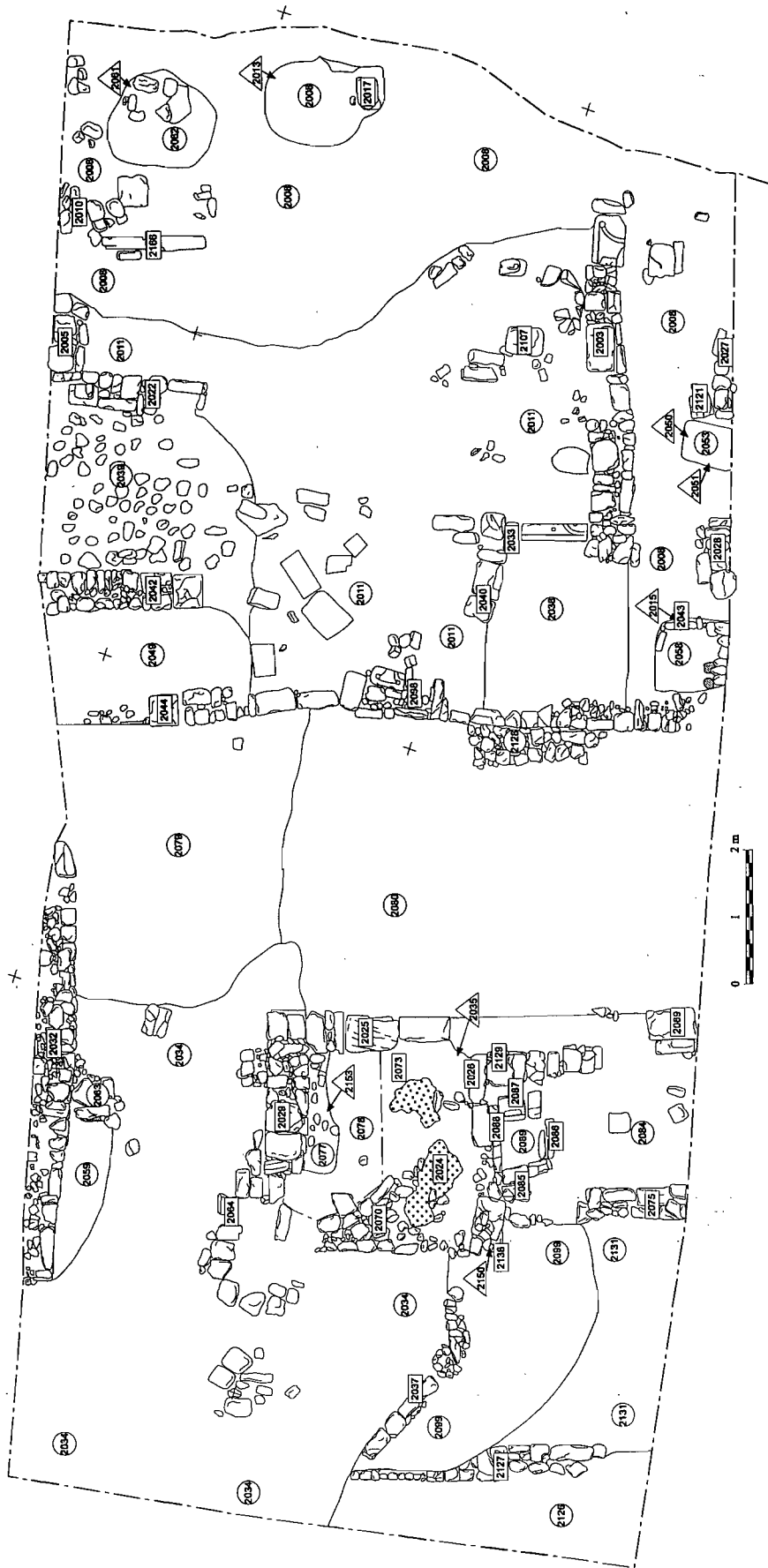




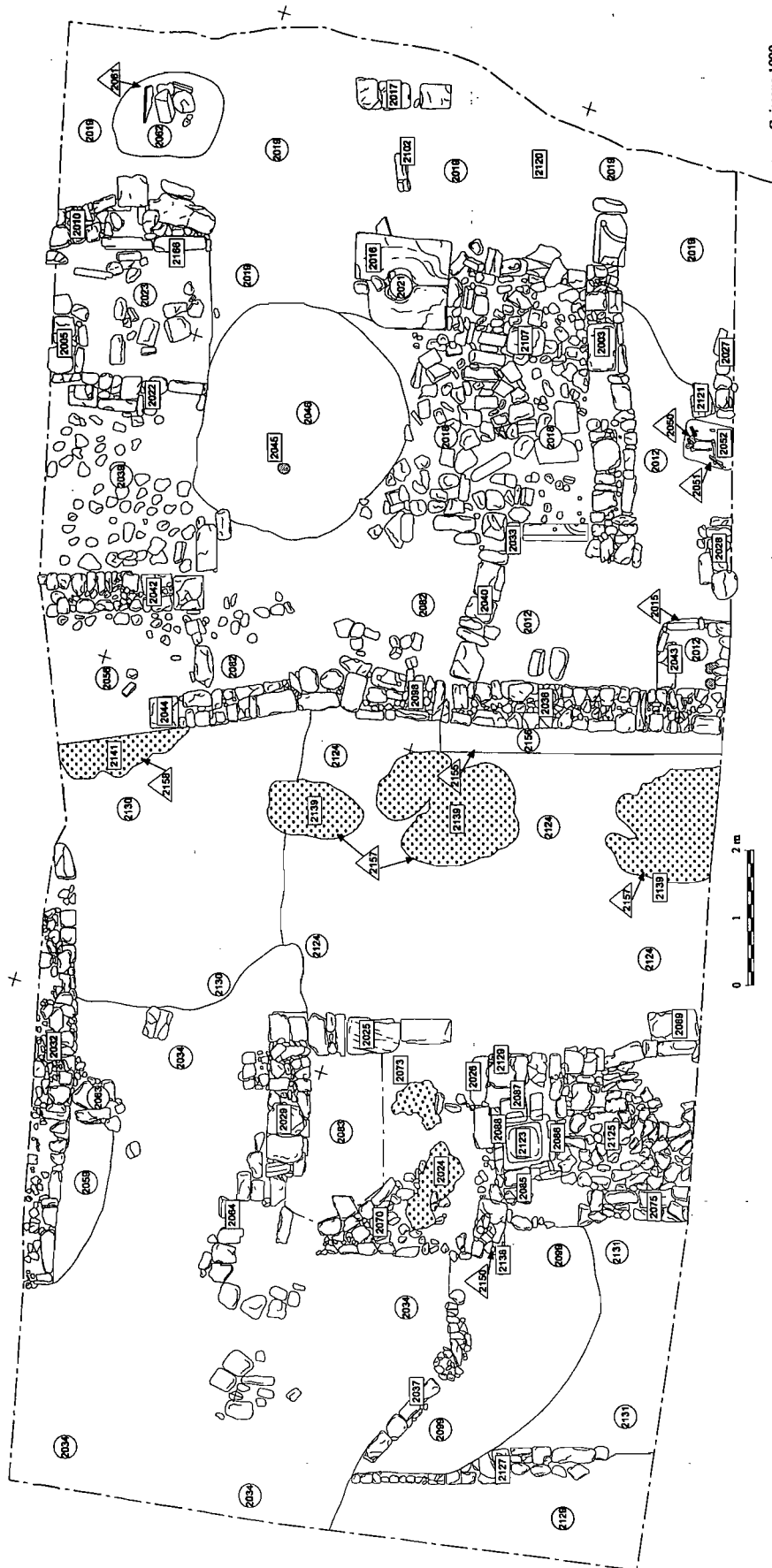
Guisoma 1999  
 Casa I  
 Planta 2



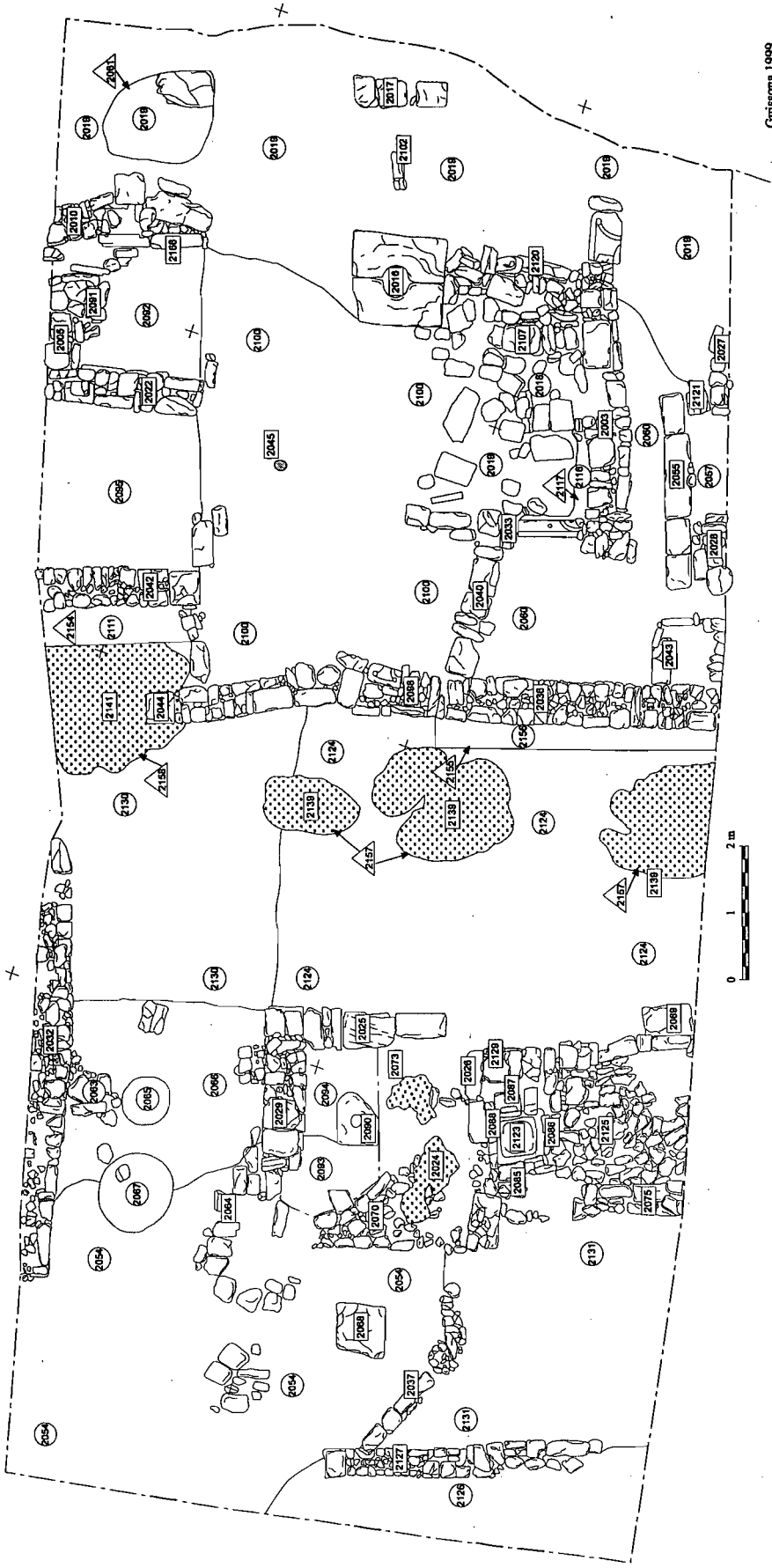
GUISCINA 1999  
 Casa I  
 Planta 3



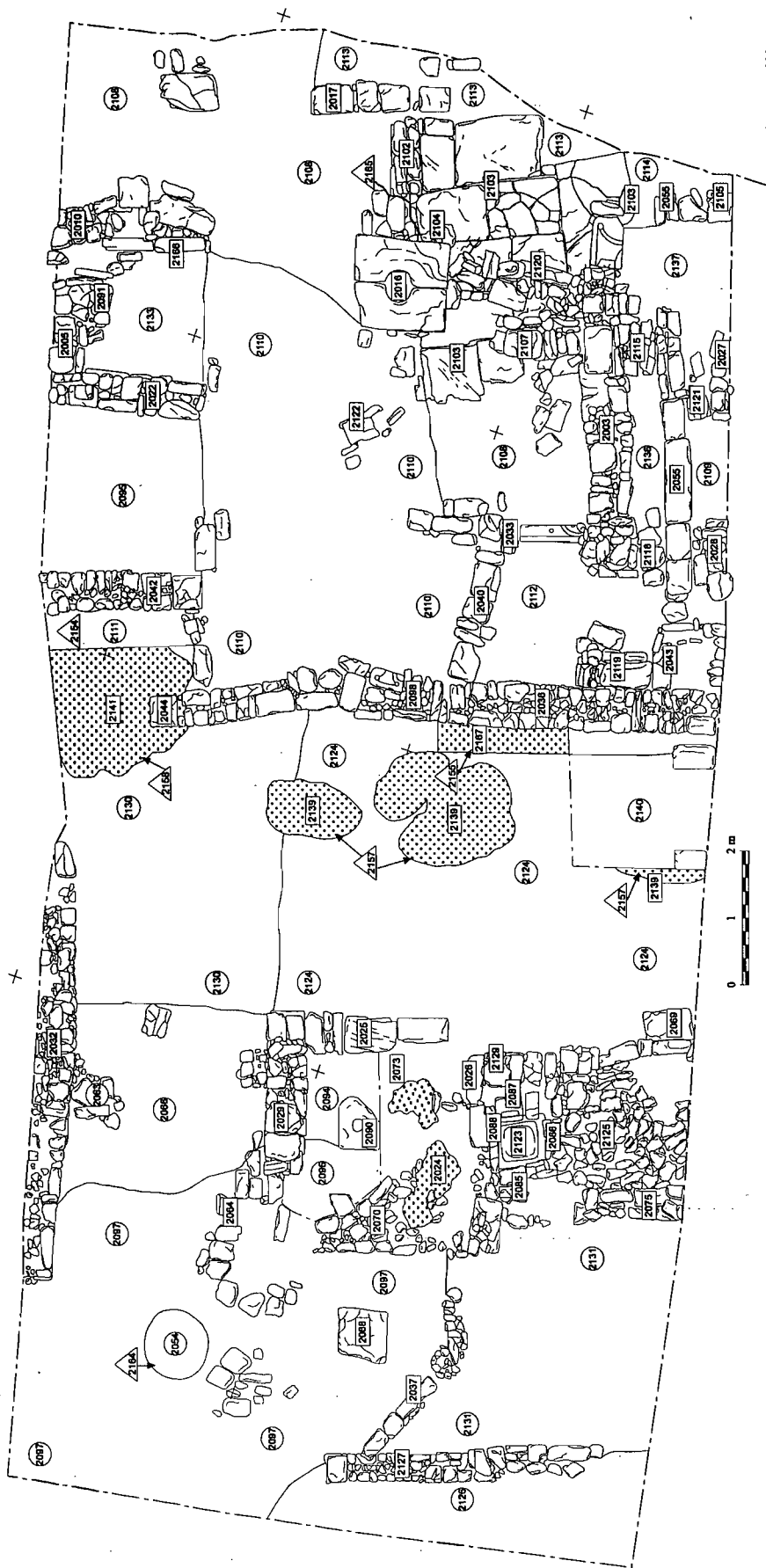
Guiscuna 1999  
 Casa I  
 Planta 4



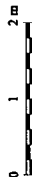
Gruisocna 1999  
 Casa I  
 Planta 5

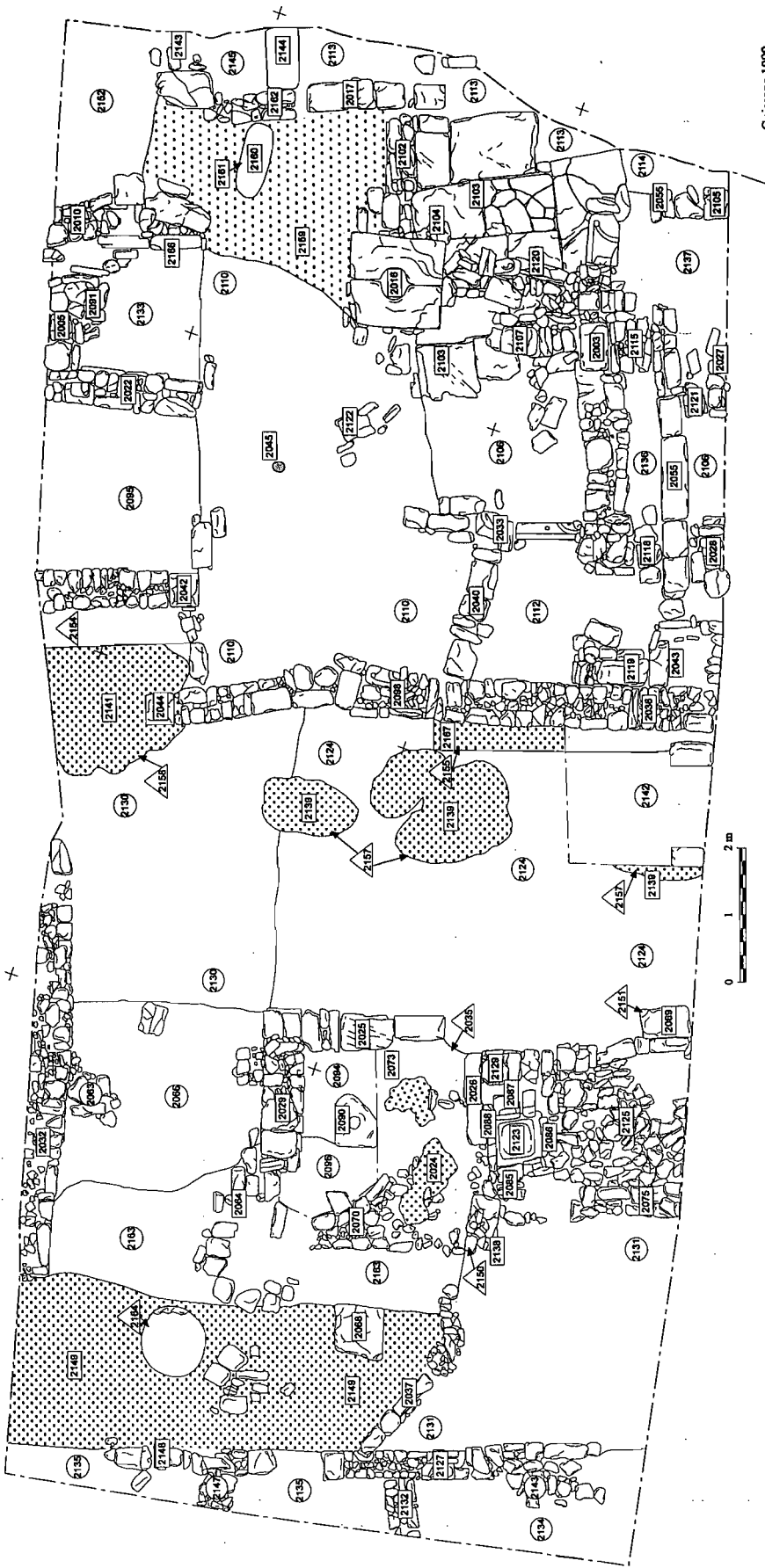


Geissoma 1999  
 Casa I  
 Planta 6



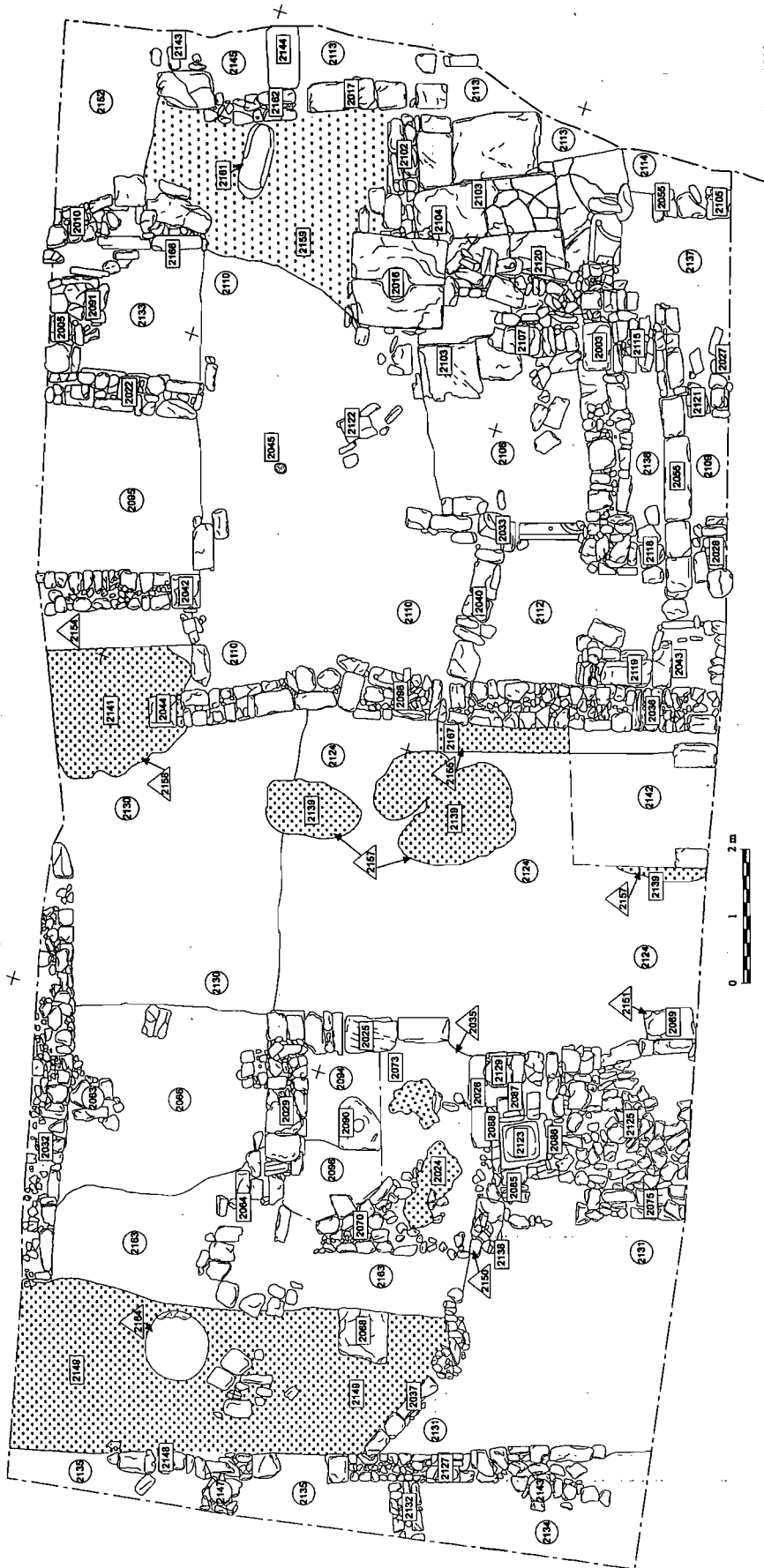
Guiseann 1999  
 Casa I  
 Planca 7





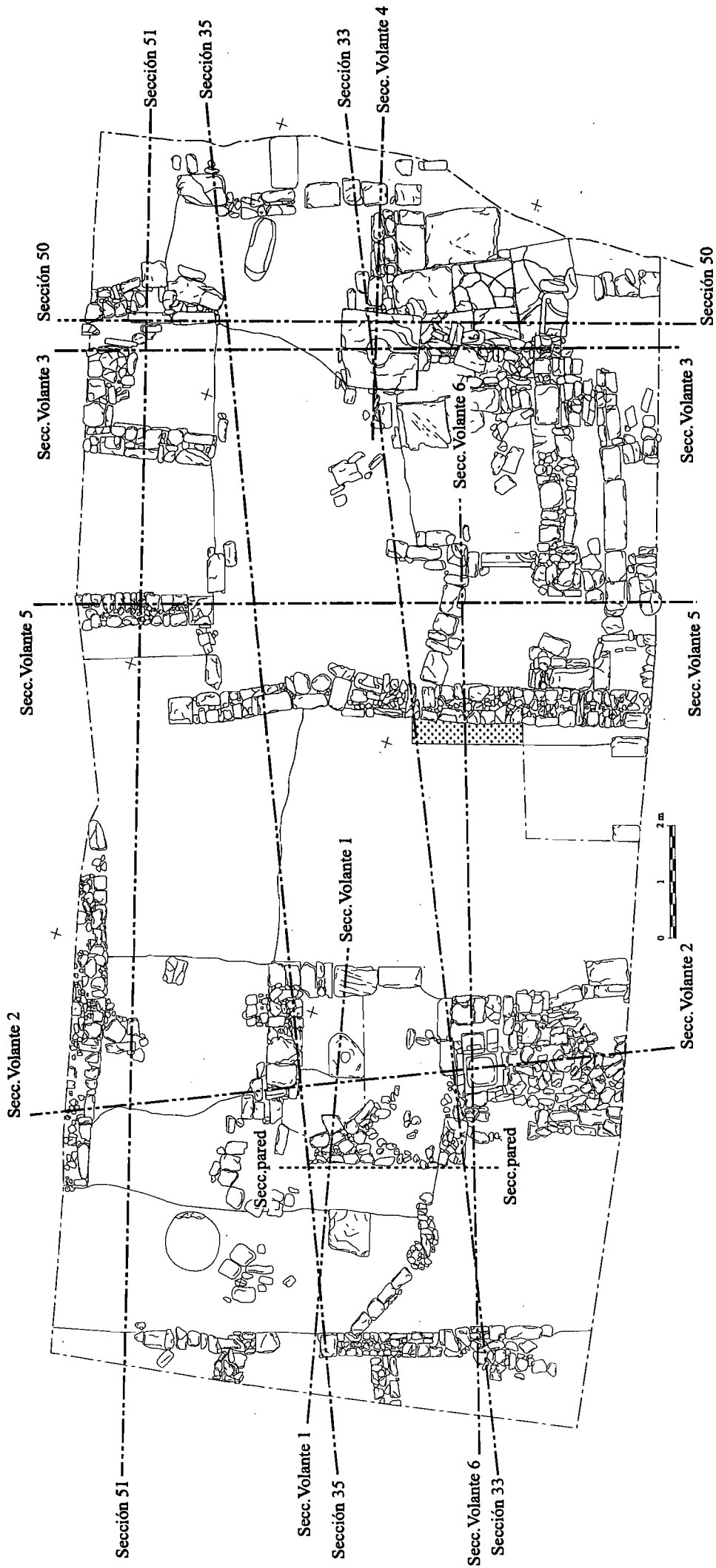
Guissoma 1999  
 Casa 1  
 Planta 8



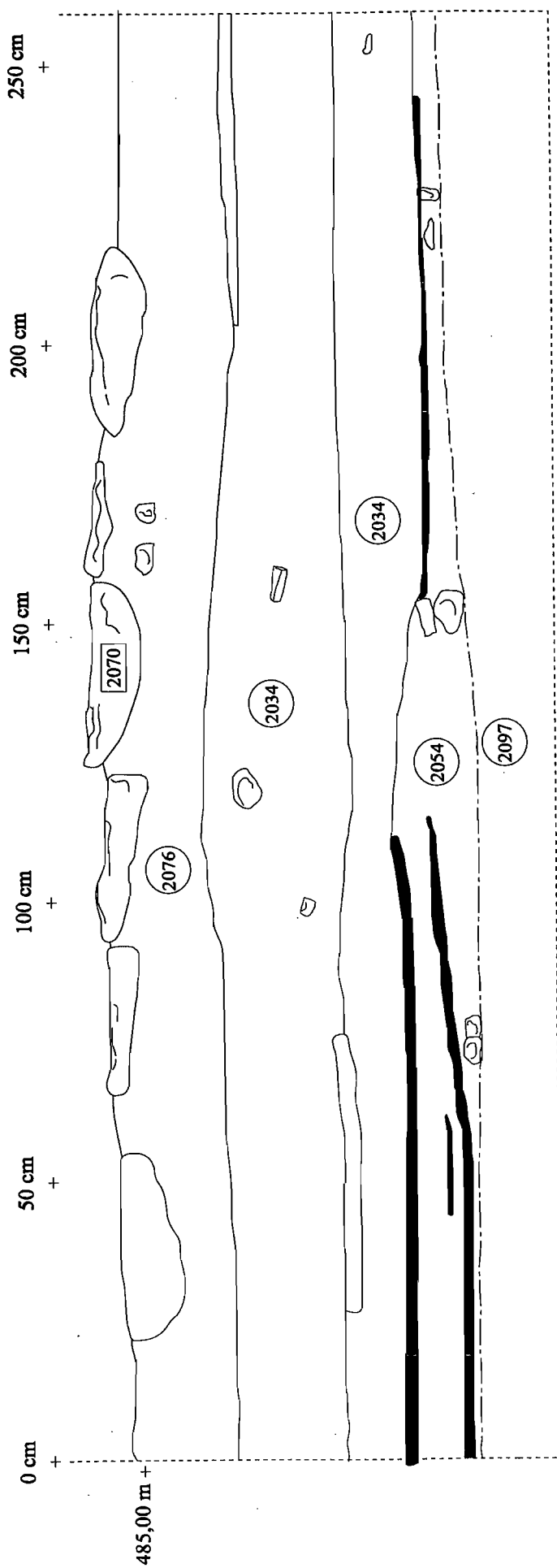


Cuicatlan 1999  
 Casa I  
 Planta 9

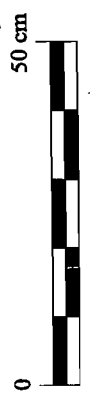
**X. SECCIONES ACUMULATIVAS.**

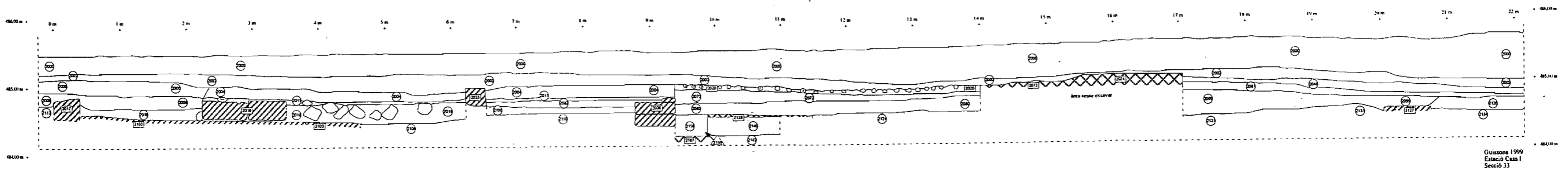


Guissona 1999  
 Casa I  
 Situación aproximada de  
 las secciones acumulativas y  
 sección de pared.

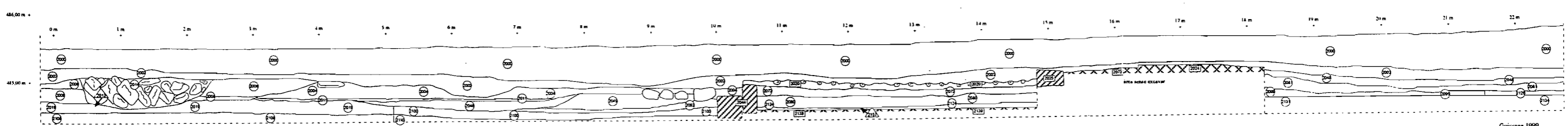


Guissona 1999  
 Estació Casa I  
 Depósito constructivo del Lagar  
 Esc. 1:20

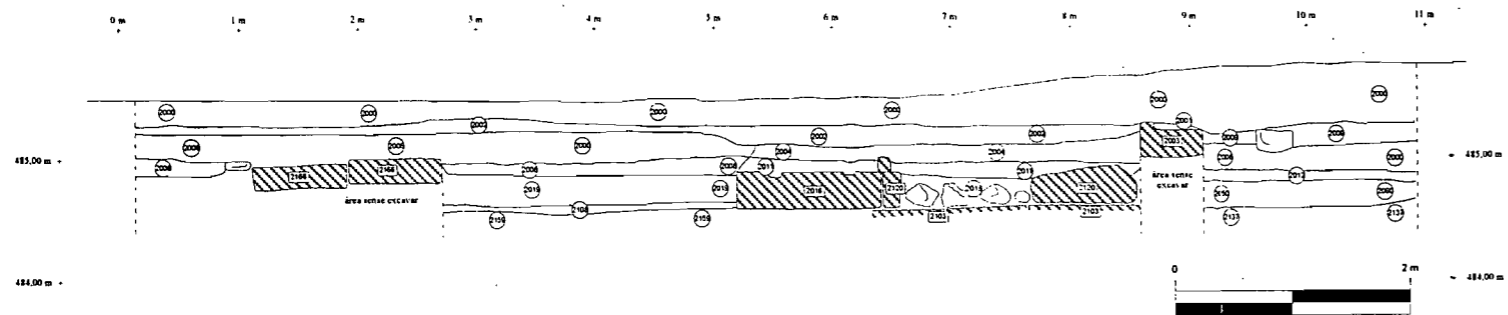




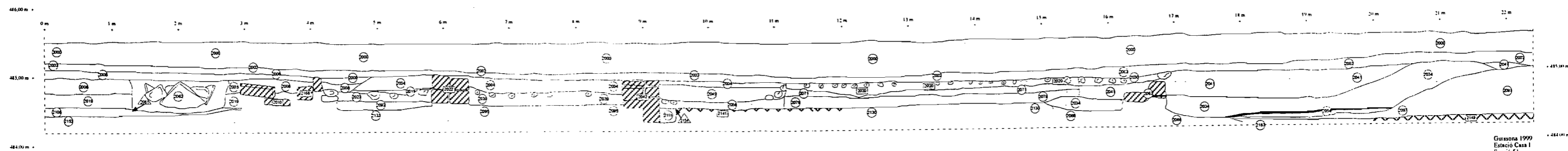
Guissona 1999  
Estació Casa I  
Secció 33



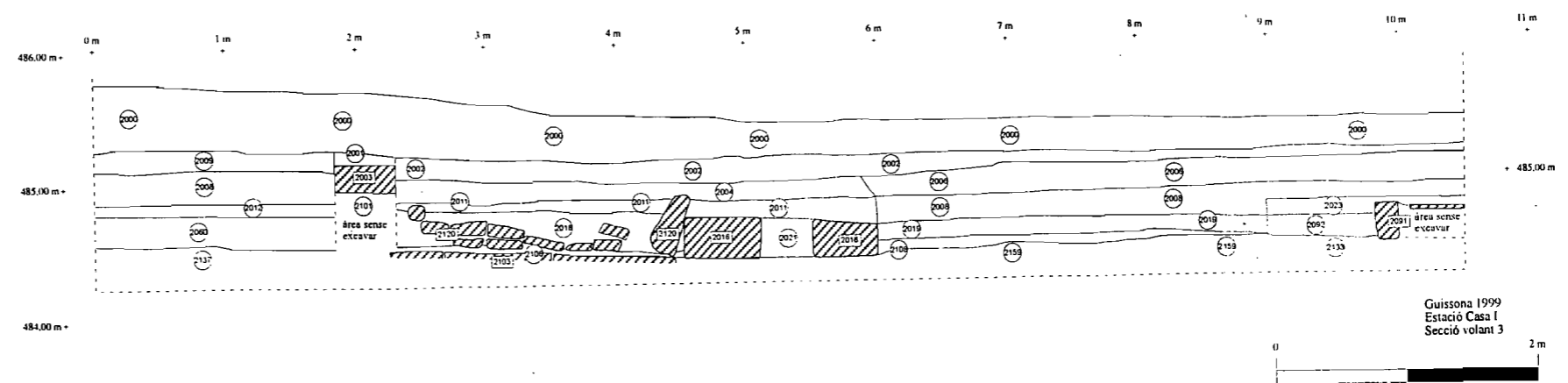
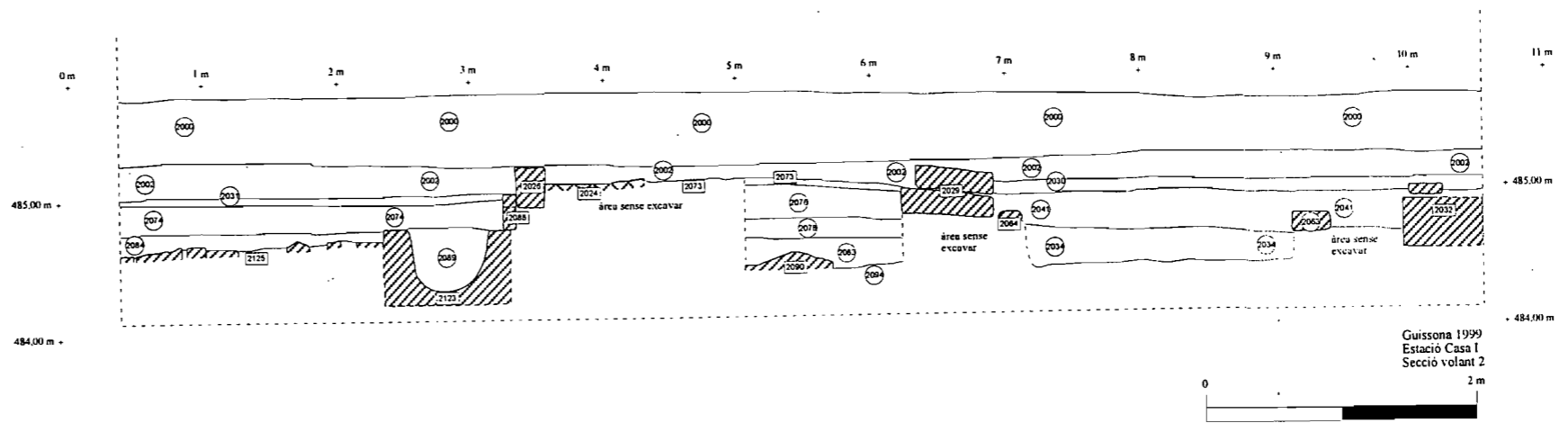
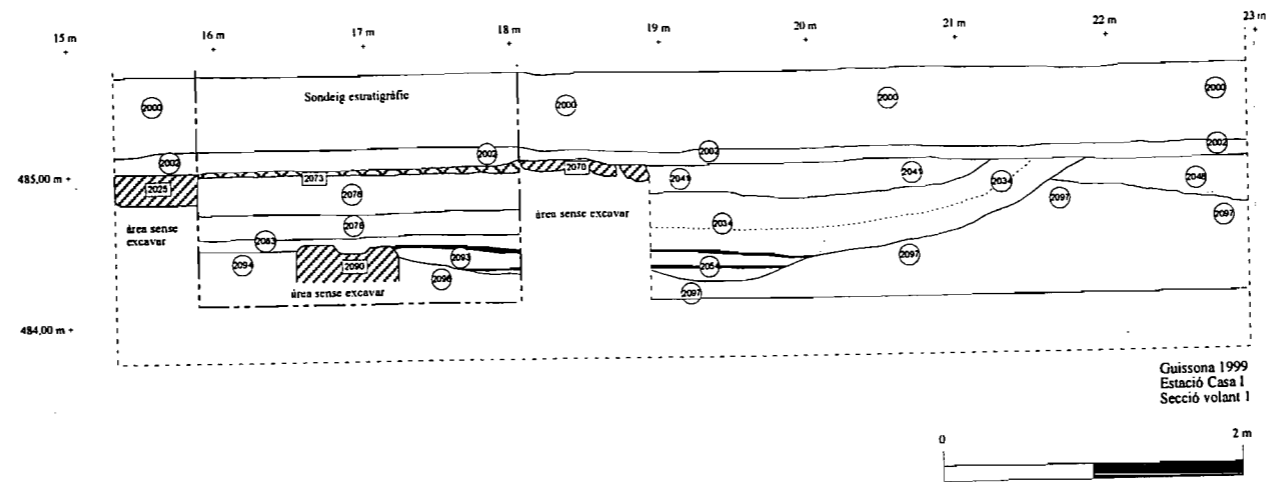
Guissona 1999  
Estació Casa I  
Secció 35

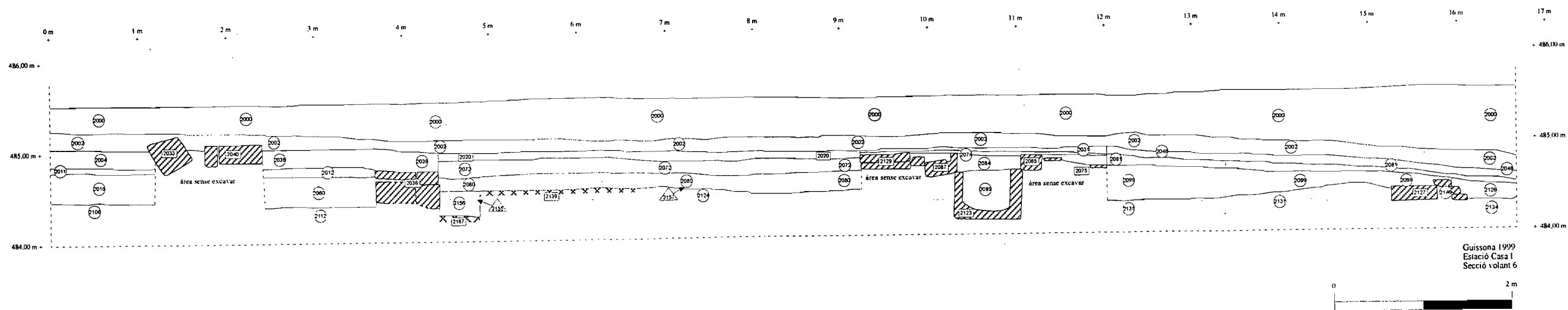
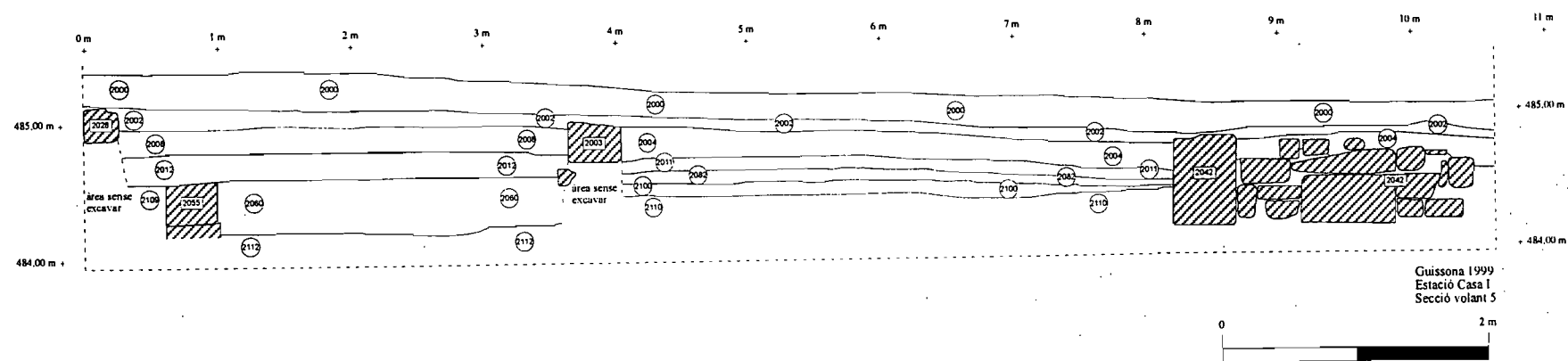
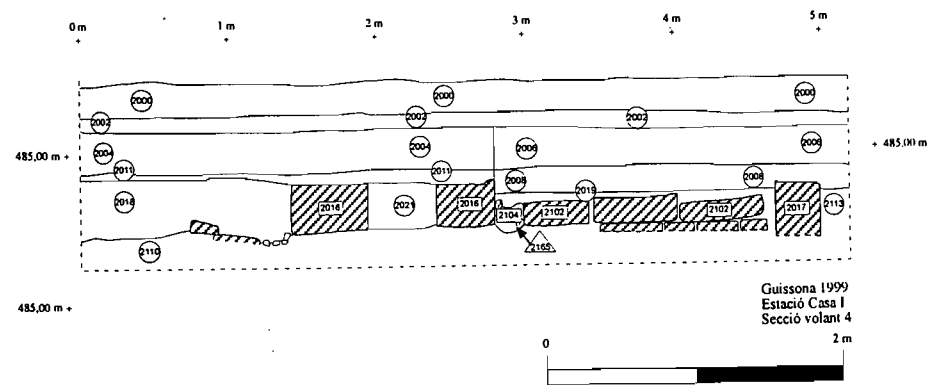


Guissona 1999.  
Estació Casa I.  
Secció 50



Guissona 1999  
Estació Casa I  
Secció 51





## **XI. ÍNDICE DE UNIDADES ESTRATIGRÁFICAS Y UNIDADES DE ACTIVIDAD**



Localització						Fitxa	Dibuix	Planta No.	Tipus d'U.E.	Descripció
Estació	Any	Àrea	Sector	U.E.	U.A.					
Casa I	1999			2000		Sí	No	0	E	Nivel superficial
Casa I	1999			2001		Sí	Sí	1	E	Nivel de tierra sobre muro U.E. 2003
Casa I	1999			2002		Sí	Sí	1	E	Nivel de colmatación de los restos arqueológicos
Casa I	1999			2003	2	Sí	Sí	1-4	L	Muro zona SE con umbral
Casa I	1999			2004		Sí	Sí	2-3	E	Nivel de piedras bajo U.E. 2002
Casa I	1999			2005	8	Sí	Sí	2	L	Muro en ángulo recto con muro U.E. 2022
Casa I	1999			2006		Sí	Sí	2	E	Nivel de colmatación bajo U.E. 2002
Casa I	1999			2007		Sí	Sí	2	I	Superficie de destrucción del muro U.E. 2003
Casa I	1999			2008		Sí	Sí	2-4	E	Nivel de tierra amarillenta bajo U.E. 2006
Casa I	1999			2009		Sí	Sí	1	E	Nivel al S. Del muro U.E. 2003
Casa I	1999			2010		Sí	Sí	3-7	L	Muro paralelo al muro U.E. 2022
Casa I	1999			2011		Sí	Sí	4	E	Nivel de derrumbe bajo la U.E. 2004
Casa I	1999			2012		Sí	Sí	5	E	Nivel bajo U.E. 2008
Casa I	1999			2013	1	Sí	Sí	2-4	I	Fosa tardía rellena de sillarejo
Casa I	1999			2014	1	Sí	Sí	2-3	E	Relleno de la fosa U.E. 2013
Casa I	1999			2015	6	Sí	Sí	2-6	I	Fosa para la construcción de la estructura U.E. 2043
Casa I	1999			2016	7	Sí	Sí	5-7	L	Estructura central de una prensa de tornillo
Casa I	1999			2017		Sí	Sí	4-8	L	Muro paralelo a la prensa U.E. 2016
Casa I	1999			2018		Sí	Sí	5-6	E	Derrumbe de las estructuras UU.EE. 2107 y 2120
Casa I	1999			2019		Sí	Sí	5-6	E	Nivel de tierra bajo U.E. 2008
Casa I	1999			2020		Sí	Sí	2	L	Pavimentación I de la calle N-S.
Casa I	1999			2021		Sí	Sí	5	E	Relleno zona central de la prensa U.E. 2016
Casa I	1999			2022	8	Sí	Sí	2-6	L	Muro en ángulo con muro U.E. 2005
Casa I	1999			2023		Sí	Sí	5	E	Derrumbe de los muros UU.EE. 2005 y 2022
Casa I	1999			2024	3	Sí	Sí	2	L	Pavimento de <i>opus signinum</i> de la pila de pisado del largar.
Casa I	1999			2025	3	Sí	Sí	2-4	L	Muro E lagar pavimento de <i>opus signinum</i> U.E. 2024
Casa I	1999			2026	3	Sí	Sí	2-4	L	Muro S lagar pavimento de <i>opus signinum</i> U.E. 2024
Casa I	1999			2027		Sí	Sí	2	L	Murete tardío sobre U.E. 2008
Casa I	1999			2028		Sí	Sí	2	L	Murete tardío sobre U.E. 2012
Casa I	1999			2029	3	Sí	Sí	2-4	L	Muro N lagar pavimento de <i>opus signinum</i> U.E. 2024
Casa I	1999			2030		Sí	Sí	2	E	Nivel de piedras al W-N de la calle U.E. 2020
Casa I	1999			2031		Sí	Sí	2	E	Nivel de piedras al W-N de la calle U.E. 2020
Casa I	1999			2032		Sí	Sí	2-5	L	Muro paralelo al muro U.E. 2029
Casa I	1999			2033	2	Sí	Sí	2-5	L	Muro perpendicular al muro U.E. 2003
Casa I	1999			2034	3	Sí	Sí	2-5	E	Nivel de tierra cenicienta bajo U.E. 2041
Casa I	1999			2035		Sí	Sí	2	I	Superficie de destrucción muros UU.EE. 2025 y 2026
Casa I	1999			2036	9	Sí	Sí	3-7	L	Muro bajo U.E. 2008
Casa I	1999			2037		Sí	Sí	2	L	Murete al E del pavimento de <i>opus signinum</i> U.E. 2024
Casa I	1999			2038		Sí	Sí	2-4	E	Nivel al W del muro U.E. 2033
Casa I	1999			2039		Sí	Sí	4-5	E	Derrumbe de los muros UU.EE. 2022 y 2042
Casa I	1999			2040	2	Sí	Sí	2-5	L	Muro perpendicular al muro U.E. 2033
Casa I	1999			2041	3	Sí	Sí	2-3	E	Nivel tierra marrón cenicienta sobre U.E. 2034
Casa I	1999			2042	10	Sí	Sí	4-6	L	Muro paralelo al muro U.E. 2022
Casa I	1999			2043	6	Sí	Sí	2-5	L	Estructura con cubierta de laja
Casa I	1999			2044		Sí	Sí	2-8	L	Muro paralelo a la calle U.E. 2020
Casa I	1999			2045		Sí	Sí	5-6	L	Restos de palo o de viga de madera
Casa I	1999			2046		Sí	Sí	5	E	Nivel de tierra gris sobre U.E. 2100

Localització						Firxa	Dibuix	Planta No.	Tipus d'U.E.	Descripció
Estació	Any	Àrea	Sector	U.E.	U.A.					
Casa I	1999			2047		Sí	Sí	2	E	Nivel de tierra marrón en el ángulo NW del cuadro
Casa I	1999			2048		Sí	Sí	2	E	Nivel de tierra marrón en el ángulo SW del cuadro
Casa I	1999			2049		Sí	Sí	4	E	Nivel entre las estructuras UU.EE. 2042 y 2044
Casa I	1999			2050		Sí	Sí	2-5	I	Fosa de destrucción de la inhumación U.E. 2052
Casa I	1999			2051	4	Sí	Sí	2-5	I	Fosa de la inhumación U.E. 2052
Casa I	1999			2052	4	Sí	Sí	5	L	Inhumación de la fosa U.E. 2051
Casa I	1999			2053	4	Sí	Sí	2-5	E	Relleno de la fosa de inhumación U.E. 2051
Casa I	1999			2054	3	Sí	Sí	6-7	E	Nivel de cenizas negruzcas bajo U.E. 2034
Casa I	1999			2055		Sí	Sí	6-7	L	Muro S de la casa "fundacional" o Casa I.
Casa I	1999			2056		Sí	Sí	5	E	Nivel de derrumbe bajo U.E. 2049
Casa I	1999			2057		Sí	Sí	6	E	Nivel de tierra cenicienta bajo las UU.EE. 2012 y 2052
Casa I	1999			2058	6	Sí	Sí	4	E	Relleno de la estructura con cubierta de laja U.E. 2043
Casa I	1999			2059		Sí	Sí	4	E	Nivel de tierra marrón junto a U.E. 2034
Casa I	1999			2060		Sí	Sí	6	E	Nivel de tierra amarilla arenosa bajo U.E. 2012
Casa I	1999			2061	5	Sí	Sí	3-6	I	Fosa rellena de piedras y sillares U.E. 2062
Casa I	1999			2062	5	Sí	Sí	3-6	E	Relleno fosa U.E. 2061
Casa I	1999			2063		Sí	Sí	4	L	Cimentación del muro U.E. 2032
Casa I	1999			2064	3	Sí	Sí	4	L	Losetas adosadas al N del muro U.E. 2029
Casa I	1999			2065	3	Sí	Sí	6	E	Acumulación materia orgánica circular sobre U.E. 2066
Casa I	1999			2066		Sí	Sí	6-7	E	Nivel de tierra marrón grisácea bajo U.E. 2059
Casa I	1999			2067	3	Sí	Sí	6-8	E	Acumulación de tierra anaranjada sobre U.E. 2066.
Casa I	1999			2068		Sí	Sí	6-8	L	Gran sillar alineado con U.E. 2090
Casa I	1999			2069	3	Sí	Sí	2-4	L	Gran sillar rectangular al E del enlosado U.E. 2125
Casa I	1999			2070	3	Sí	Sí	2-4	L	Rudus al W del pavimento de <i>opus signinum</i> U.E. 2024
Casa I	1999			2071		Sí	Sí	3	E	Nivel N bajo la calle U.E. 2020
Casa I	1999			2072		Sí	Sí	3	E	Nivel N bajo la calle U.E. 2020
Casa I	1999			2073	3	Sí	Sí	2	L	Pavimento degradado de <i>opus signinum</i> U.E. 2024 del lagar
Casa I	1999			2074		Sí	Sí	3	E	Nivel de amortización bajo la U.E. 2031
Casa I	1999			2075	3	Sí	Sí	3-5	L	Muro perpendicular al muro U.E. 2026
Casa I	1999			2076	3	Sí	Sí	3	E	Nivel bajo pavimento U.E. 2073
Casa I	1999			2077	3	Sí	Sí	4	L	Zapata del muro U.E. 2029
Casa I	1999			2078	3	Sí	Sí	4	E	Nivel bajo U.E. 2076
Casa I	1999			2079		Sí	Sí	4	E	Nivel bajo U.E. 2071
Casa I	1999			2080		Sí	Sí	4	E	Nivel bajo U.E. 2072
Casa I	1999			2081		Sí	Sí	3	E	Nivel bajo U.E. 2048
Casa I	1999			2082		Sí	Sí	5	E	Nivel de tierra amarilla bajo las UU.EE. 2011 y 2049
Casa I	1999			2083	3	Sí	Sí	5	E	Nivel de tierra gris bajo la U.E. 2078
Casa I	1999			2084		Sí	Sí	4	E	Nivel bajo la U.E. 2074
Casa I	1999			2085	3	Sí	Sí	3-4	L	Muro W de la pileta U.E. 2123
Casa I	1999			2086	3	Sí	Sí	3-4	L	Muro S de la pileta U.E. 2123
Casa I	1999			2087	3	Sí	Sí	3-4	L	Muro E de la pileta U.E. 2123
Casa I	1999			2088	3	Sí	Sí	3-4	L	Muro N de la pileta U.E. 2123
Casa I	1999			2089		Sí	Sí	4	E	Relleno de la pileta U.E. 2123
Casa I	1999			2090		Sí	Sí	6	L	Gran sillar alineado con U.E. 2068
Casa I	1999			2091	8	Sí	Sí	6	L	Pavimento de piedra y laja bajo el muro U.E. 2005
Casa I	1999			2092		Sí	Sí	6	E	Nivel bajo U.E. 2023
Casa I	1999			2093	3	Sí	Sí	6	E	Nivel de cenizas bajo la U.E. 2083 (lado W).

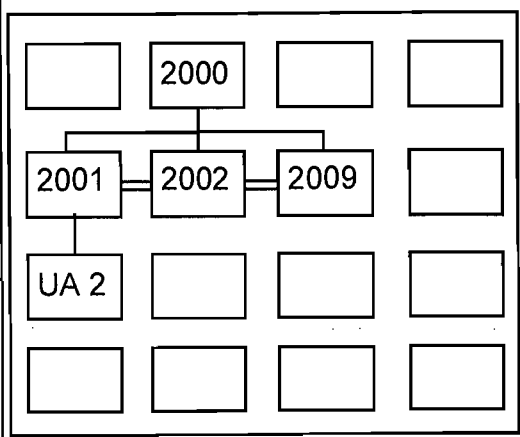
Localització						Fixa	Dibuix	Planta No.	Tipus d'U.E.	Descripció
Estació	Any	Àrea	Sector	U.E.	U.A.					
Casa I	1999			2094		Sí	Sí	6	E	Nivel bajo la U.E. 2083 (lado E)
Casa I	1999			2095		Sí	Sí	6	E	Nivel bajo la U.E. 2039
Casa I	1999			2096	3	Sí	Sí	7-8	E	Nivel bajo la U.E. 2093
Casa I	1999			2097	3	Sí	Sí	7	E	Nivel bajo la U.E. 2054
Casa I	1999			2098		Sí	Sí	2-6	L	Estructura base vano encajada entre muros U.E. 2036 y 2044
Casa I	1999			2099	3	Sí	Sí	4-5	E	Nivel bajo la U.E. 2081
Casa I	1999			2100		Sí	Sí	6-7	E	Nivel bajo las UU.EE. 2046 y 2082
Casa I	1999			2101		Sí	No	-	E	Nivel bajo el muro U.E. 2003
Casa I	1999			2102		Sí	Sí	5-7	L	Muro perpendicular a las UU.EE. 2017 y 2016
Casa I	1999			2103		Sí	Sí	7-8	L	Pavimento de losas monolíticas bajo U.E. 2019
Casa I	1999			2104	7	Sí	Sí	7	L	Estructura de piedras adosadas a la prensa U.E. 2016
Casa I	1999			2105		Sí	Sí	7-8	L	Muro N-S adosado al muro U.E. 2055
Casa I	1999			2106		Sí	Sí	7	E	Nivel bajo la U.E. 2018 y sobre la U.E. 2103
Casa I	1999			2107		Sí	Sí	4-7	L	Base de pilar
Casa I	1999			2108		Sí	Sí	7	E	Nivel de tierra marrón con manchas grises bajo la U.E. 2019
Casa I	1999			2109		Sí	Sí	7	E	Nivel de tierra amarillenta bajo la U.E. 2057
Casa I	1999			2110		Sí	Sí	7	E	Nivel bajo la U.E. 2100
Casa I	1999			2111	10	Sí	Sí	6	E	Relleno de la fosa de cimentación U.E. 2154
Casa I	1999			2112		Sí	Sí	7	E	Nivel bajo la U.E. 2060
Casa I	1999			2113		Sí	Sí	7	E	Nivel de tierra gris al E de las UU.EE. 2017 y 2103
Casa I	1999			2114		Sí	Sí	7-8	E	Nivel bajo la U.E. 2019, al E del muro U.E. 2105
Casa I	1999			2115		Sí	Sí	7-8	L	Enlosado adosado al muro U.E. 2055 (zona NE)
Casa I	1999			2116	2	Sí	Sí	6	E	Relleno de la fosa de cimentación del muro U.E. 2003
Casa I	1999			2117	2	Sí	Sí	5-6	I	Fosa de cimentación del muro U.E. 2003
Casa I	1999			2118		Sí	Sí	7-8	L	Enlosado de pequeño tamaño adosado al muro U.E. 2055
Casa I	1999			2119		Sí	Sí	7	L	Estructura de piedras adosada al muro U.E. 2036
Casa I	1999			2120		Sí	Sí	5-7	L	Estructura o plataforma adosada al S de la prensa U.E. 2016
Casa I	1999			2121		Sí	Sí	2-8	L	Muro N-S- adosado al muro U.E. 2055
Casa I	1999			2122		Sí	Sí	7-8	L	Canalización bajo U.E. 2100
Casa I	1999			2123	3	Sí	Sí	5	L	Pileta de piedra monolítica del lagar
Casa I	1999			2124		Sí	Sí	5-8	E	Nivel bajo la U.E. 2080
Casa I	1999			2125	3	Sí	Sí	5	L	Enlosado bajo la U.E. 2084
Casa I	1999			2126		Sí	Sí	4-7	E	Tierra ocre-marrón al W de la U.E. 2099 y bajo la U.E. 2081
Casa I	1999			2127		Sí	Sí	4-8	L	Muro N-S al E de la U.E. 2126
Casa I	1999			2128		Sí	Sí	4	E	Derrumbe del muro U.E. 2036 (lado W)
Casa I	1999			2129	3	Sí	Sí	4	L	Escalera de lajas adosada al muro U.E. 2026
Casa I	1999			2130		Sí	Sí	5-8	E	Nivel bajo la U.E. 2079
Casa I	1999			2131		Sí	Sí	4-8	E	Nivel bajo la U.E. 2081
Casa I	1999			2132		Sí	Sí	8	L	Muro perpendicular al muro U.E. 2127 y bajo la U.E. 2126
Casa I	1999			2133		Sí	Sí	7-8	E	Nivel de tierra marrón-negruzca bajo la U.E. 2092
Casa I	1999			2134		Sí	Sí	8	E	Nivel bajo la U.E. 2126, al W del muro U.E. 2127
Casa I	1999			2135		Sí	Sí	8	E	Nivel bajo la U.E. 2126, al N del muro U.E. 2132
Casa I	1999			2136		Sí	Sí	7-8	E	Nivel entre las UU.EE. 2115 y 2118
Casa I	1999			2137		Sí	Sí	7-8	E	Nivel entre las UU.EE. 2105 y 2121.
Casa I	1999			2138		Sí	Sí	4-8	L	Muro bajo el muro U.E. 2026
Casa I	1999			2139		Sí	Sí	5-8	L	Pavimento II de la calle N-S, grava y cerámica bajo UE. 2080
Casa I	1999			2140		Sí	Sí	7	E	Nivel de tierra marrón clara bajo la U.E. 2139





## **XII. FICHAS DE UNIDADES ESTRATIGRÁFICAS.**

<b>ESTACIÓ</b>		<b>ANY</b>	<b>ÀREA</b>	<b>SECTOR</b>	<b>ÀMBIT</b>	<b>No. U.A.</b>	<b>No. U.E.</b>
CASA I		1999					2000
<b>No.PLANTA</b>	<b>No.PI. TOPOG.</b>	<b>No.ALÇAT</b>	<b>No.SECCIÓ</b>	<b>No.FOTO</b>	<b>TIPUS U.E.</b>	<input type="radio"/> ESTRAT <input type="radio"/> ESTRUCTURA <input type="radio"/> INTERESTRAT <input type="radio"/> ENTERRAMENT	
0			33,35,50,51 Vol.1-6	No			
<b>DEFINICIÓ</b>			<b>COLOR</b>	<b>CONSISTENCIA</b>			
Nivel superficial			Pardo	Suelta			
<b>COMPONENTS</b>		<b>TIPUS FILADES</b>		<b>TÈCNICA CONSTRUCTIVA</b>		<b>DIMENSIONS</b>	
Tierra vegetal, raïces y piedra pequeña							
<b>FORMA EN PLANTA</b>			<b>PROFUNDITAT</b>	<b>ORIENTACIÓ</b>		<b>MOSTRES</b>	
			Cota máxima de 485,57 y mínima a 485,10 metros.				
<b>DESCRIPCIÓ</b>							
<p>Estrato horizontal de unos 30-40 cm de potencia que ha sido extraido con la ayuda de la pala mecánica. El área de excavación se extiende por un cuadro de aproximadamente unos 11 x 23 x 21,40 metros. En la zona de los almendros se localizan las fosas correspondientes a cada árbol plantado, con restos de raïces que, en algunos casos, llegan a penetrar en la siguiente U.E. 2002.</p>							
<b>OBSERVACIONS</b>							
<p>Cabe destacar el hallazgo de objetos de época contemporánea, como una pila de 1,5 v (con indicación de precio: 5 ptas), frascos de dósis de inyecciones, plásticos varios, cerámica vidriada y loza contemporánea. En la parte E, esta U.E., presenta las fosas practicadas, hacia el año 1989, para la plantación de almendros. Esta U.E. correspondería a la U.E. 22 de la excavación de los años ochenta.</p>							
<b>IGUAL A</b>				<b>EN CONTACTE AMB</b>			
<b>SE LI ADOSSA</b>				<b>S'ADOSSA A</b>			
<b>COBERT PER</b>				<b>COBREIX A</b>	2001, 2002, 2009, UA.2 (2003), UA. 3 (2026)		
<b>TALLAT PER</b>	Fosas plantación almendros			<b>TALLA A</b>			
<b>REOMPLERT PER</b>				<b>REOMPLE A</b>			
<b>FASE</b>	<b>PERÍODE</b>						
C							
<b>CRITERIS DE DATACIÓ</b>							
Posición estratigráfica y materiales exhumados de finales del siglo XX d.C.							
<b>INTERPRETACIÓ</b>							
Nivel de colmatación de los restos arqueológicos, posterior a la amortización del campo como viñedo.							
<b>DATA</b>				<b>RESPONSABLE</b>			
30.06.1999				A. USCATESCU			



ESTACIÓ		ANY	ÀREA	SECTOR	AMBIT	No. U.A.	No. U.E.
CASA I		1999					2001
No.PLANTA	No.PI. TOPOG.	No.ALÇAT	No.SECCIÓ	No.FOTO	TIPUS U.E.		<input checked="" type="checkbox"/> ESTRAT <input checked="" type="checkbox"/> ESTRUCTURA <input checked="" type="checkbox"/> INTERESTRAT <input checked="" type="checkbox"/> ENTERRAMENT
1			50, Vol.3	No			
DEFINICIÓ			COLOR	CONSISTENCIA			
Nivel de tierra sobre el muro U.E. 2003			Pardo claro	Semi-dura			
COMPONENTS		TIPUS FILADES		TÈCNICA CONSTRUCTIVA		DIMENSIONS	
Tierra y piedra pequeña							
FORMA EN PLANTA			PROFUNDITAT	ORIENTACIÓ		MOSTRES	
			Cota máxima a 485,22 y mínima a 485,16 metros.				
DESCRIPCIÓ							
Nivel situado a lo largo del muro U.E. 2003. Está formado por tierra mezclada con piedras de pequeño tamaño, y tiene unos 6 cm de potencia.							
OBSERVACIONS							
A pesar de no diferenciarse de la U.E. 2002, por precaución, se ha separado de aquella al excavar. La diferencia en la textura de ambas unidades se debe al hecho de encontrarse la U.E. 2001 directamente sobre un muro (U.E. 2003).							
IGUAL A	2002, 2009			EN CONTACTE AMB	2002, 2009		
SE LI ADOSSA				S'ADOSSA A			
COBERT PER	2000			COBREIX A	UA. 2 (2003)		
TALLAT PER				TALLA A			
REOMPLERT PER				REOMPLE A			
FASE	PERÍODE						
B							
CRITERIS DE DATACIÓ							
Posición estratigráfica pues todos los materiales arqueológicos exhumados tienen carácter residual (siglos I-III d.C.)							
INTERPRETACIÓ							
Nivel de colmatación de los restos arqueológicos, de época contemporánea, situable entre los siglos XIX y XX d.C.							
DATA				RESPONSABLE			
JULIO 1999				A. USCATESCU			

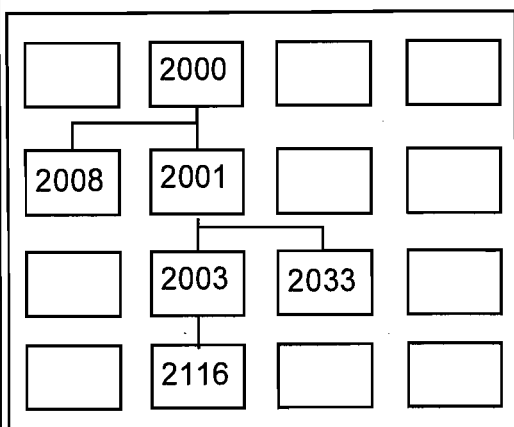
```

    graph TD
      U2000[2000] --- U2001[2001]
      U2000 --- U2002[2002]
      U2000 --- U2009[2009]
      U2001 --- U2002
      U2002 --- U2009
      U2001 --- UA2[UA 2]
      UA2 --- U2002
      UA2 --- U2009
      U2002 --- U2009
  
```

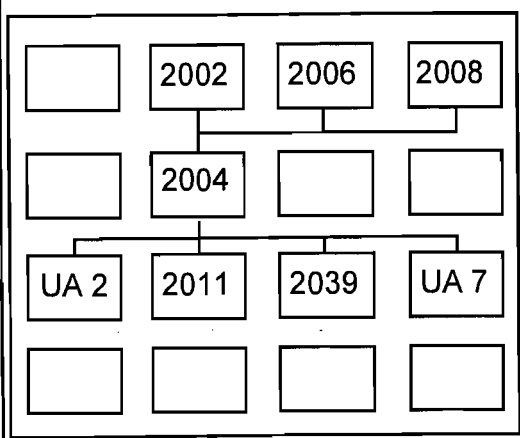


ESTACIÓ		ANY	ÀREA	SECTOR	ÀMBIT	No. U.A.	No. U.E.
CASA I		1999					2002
No.PLANTA	No.PI. TOPOG.	No.ALÇAT	No.SECCIÓ	No.FOTO	TIPUS U.E.	<input checked="" type="radio"/> ESTRAT <input type="radio"/> ESTRUCTURA <input type="radio"/> INTERESTRAT <input type="radio"/> ENTERRAMENT	
1			33,35,50,51, vol.1-6	No			
DEFINICIÓ			COLOR	CONSISTENCIA			
Nivel de colmatación de los restos arqueológicos			Pardo oscuro	Suelta			
COMPONENTS		TIPUS FILADES		TÈCNICA CONSTRUCTIVA		DIMENSIONS	
Tierra, raíces y piedra pequeña							
FORMA EN PLANTA			PROFUNDITAT	ORIENTACIÓ		MOSTRES	
			Cota máxima a 485,22 y mínima a 485,02 metros.				
DESCRIPCIÓ							
<p>Nivel de tierra parda oscura que, de forma uniformemente horizontal, cubre todos los restos arqueológicos. Esta unidad se extiende por todo el cuadro de la excavación. La mayor concentración de raíces se localiza en el lado oeste del cuadro donde, probablemente, hubiera una rasa de viña o una fosa de época contemporánea. Entre los materiales hallados cabe destacar la presencia de cerámica de época moderna del tipo vidriado melado y loza que se entremezcla con cerámica antigua (t.s.a., cerámica común romana...), restos óseos de herbívoros, etc...</p>							
OBSERVACIONS							
<p>La U.E. 2002 cubre a las siguientes UU.EE. y UU.AA.: 2004, 2006, 2007, 2008, 2010, 2020, 2028, 2030, 2031, 2032, 2034, 2035, 2037, 2038, 2041, 2044, 2047, 2048, 2050, 2098, 2121, 2151, 2166, UA.1 (2013, 2014), UA. 2 (2003, 2033, 2040), UA.3 (2024, 2025, 2026, 2029, 2069, 2070, 2073, 2088), UA. 4 (2051, 2053), UA. 6 (2015, 2043), UA.8 (2005, 2022), UA. 10 (2042).</p>							
IGUAL A	2001, 2009			EN CONTACTE AMB	2001, 2009		
SE LI ADOSSA				S'ADOSSA A	2044, UA. 2 (2003), UA.3 (2026)		
COBERT PER	2000			COBREIX A	2004, 2006, 2007, 2008, 2010, 2020, 2028, 2030, 2031, 2032, 2034, 2035, 2037, 2038, 2041		
TALLAT PER				TALLA A			
REOMPLERT PER				REOMPLE A			
FASE	PERÍODE						
B							
CRITERIS DE DATACIÓ							
Posición estratigráfica y materiales arqueológicos de los siglos XIX y XX d.C.							
INTERPRETACIÓ							
Nivel de colmatación horizontal de los restos arqueológicos, de época contemporánea, situable entre los siglos XIX y XX d.C.							
DATA				RESPONSABLE			
JULIO 1999				A. USCATESCU			

<b>ESTACIÓ</b>		<b>ANY</b>	<b>ÀREA</b>	<b>SECTOR</b>	<b>ÀMBIT</b>	<b>No. U.A.</b>	<b>No. U.E.</b>
CASA I		1999				2	2003
<b>No.PLANTA</b>	<b>No.PI. TOPOG.</b>	<b>No.ALÇAT</b>	<b>No.SECCIÓ</b>	<b>No.FOTO</b>	<b>TIPUS U.E.</b>	<input type="radio"/> ESTRAT <input checked="" type="radio"/> ESTRUCTURA <input type="radio"/> INTERESTRAT <input type="radio"/> ENTERRAMENT	
1-4			50, vol.3, vol.5	Sí			
<b>DEFINICIÓ</b>			<b>COLOR</b>	<b>CONSISTENCIA</b>			
Muro zona SE con umbral							
<b>COMPONENTS</b>		<b>TIPUS FILADES</b>		<b>TÈCNICA CONSTRUCTIVA</b>		<b>DIMENSIONS</b>	
Sillares y mampostería		Unica hilada horizontal		Trabado con barro		anch.57-70 cm Long. 540 cm	
<b>FORMA EN PLANTA</b>			<b>PROFUNDITAT</b>	<b>ORIENTACIÓ</b>		<b>MOSTRES</b>	
			Cota máxima a 485,17 y mínima a 484,79 metros.	W-E			
<b>DESCRIPCIÓ</b>							
<p>Muro norte de una estructura arrasada hasta su probable nivel de circulación (nivel indicado por la presencia de la piedra de umbral). La piedra de umbral presenta el retalle del gozne de la puerta. El muro está orientado W-E aproximadamente. Aparece roto en su extremo E, por el interestrato U.E. 2007, conservándose sólo desde la parte correspondiente al pie derecho y hacia el lado oeste.</p>							
<b>OBSERVACIONS</b>							
<p>La fosa de fundación de este muro corresponde a la U.E. 2117, que aparece rellena por la U.E. 2116 en su cara norte. En cambio, por su cara sur la fosa de cimentación no se ha detectado con claridad. Sin embargo, pudiera corresponder al interestrato U.E. 2050 que a su vez corta a la inhumación UA. 4 (2052).</p>							
<b>IGUAL A</b>				<b>EN CONTACTE AMB</b>	2033		
<b>SE LI ADOSSA</b>	2002, 2004, 2006, 2008, 2009, 2033, 2116			<b>S'ADOSSA A</b>			
<b>COBERT PER</b>	2000, 2001, 2002			<b>COBREIX A</b>	2012, 2101		
<b>TALLAT PER</b>	2007			<b>TALLA A</b>			
<b>REOMPLERT PER</b>				<b>REOMPLE A</b>			
<b>FASE</b>	<b>PERÍODE</b>						
A	II						
<b>CRITERIS DE DATACIÓ</b>							
Posición estratigráfica.							
<b>INTERPRETACIÓ</b>							
<p>Muro tardío construido con posterioridad al siglo VI d.C. Su estado no permite la elaboración de ninguna hipótesis con respecto a su funcionalidad.</p>							
<b>DATA</b>				<b>RESPONSABLE</b>			
JULIO 1999				A. USCATESCU			



<b>ESTACIÓ</b>		<b>ANY</b>	<b>ÀREA</b>	<b>SECTOR</b>	<b>ÀMBIT</b>	<b>No. U.A.</b>	<b>No. U.E.</b>
CASA I		1999					2004
<b>No.PLANTA</b>	<b>No.PI. TOPOG.</b>	<b>No.ALÇAT</b>	<b>No.SECCIÓ</b>	<b>No.FOTO</b>	<b>TIPUS U.E.</b>	<input checked="" type="radio"/> ESTRAT <input type="radio"/> ESTRUCTURA <input type="radio"/> INTERESTRAT <input type="radio"/> ENTERRAMENT	
2,3			33,35,50,51, vol.3-6	SI			
<b>DEFINICIÓ</b>			<b>COLOR</b>	<b>CONSISTENCIA</b>			
Nivel de piedras bajo la U.E. 2002			Pardo claro	Semi-dura			
<b>COMPONENTS</b>		<b>TIPUS FILADES</b>	<b>TÈCNICA CONSTRUCTIVA</b>		<b>DIMENSIONS</b>		
Tierra y piedra pequeña							
<b>FORMA EN PLANTA</b>			<b>PROFUNDITAT</b>	<b>ORIENTACIÓ</b>		<b>MOSTRES</b>	
			Cota máxima a 485,14 y mínima a 484,76 metros.				
<b>DESCRIPCIÓ</b>							
<p>Nivel horizontal formado por una tierra de color pardo claro mezclada con piedras de pequeño tamaño. Se localiza en la zona este del cuadro. A diferencia de otras unidades, la piedra se presenta ligeramente dispersa. Unos 20 ó 30 cm según zonas.</p>							
<b>OBSERVACIONS</b>							
<p>Aparece poco material arqueológico: cerámica africana de cocina (Hayes 197), tosca gris y algún resto óseo. Hay fragmentos informes de t.s.a. D.</p>							
<b>IGUAL A</b>		<b>EN CONTACTE AMB</b>		2020			
<b>SE LI ADOSSA</b>	2006	<b>S'ADOSSA A</b>		2038,2044,2098,UA.2 (2003,2033,2040),UA.8(2005,2022),UA 10 (2042)			
<b>COBERT PER</b>	2002	<b>COBREIX A</b>		2011, 2039, 2049, UA.2 (2116,2117), UA.7 (2107)			
<b>TALLAT PER</b>		<b>TALLA A</b>					
<b>REOMPLERT PER</b>		<b>REOMPLE A</b>					
<b>FASE</b>	<b>PERÍODE</b>						
C	II						
<b>CRITERIS DE DATACIÓ</b>							
<p>Posición estratigráfica, pues los materiales arqueológicos son residuales y se pueden fechar hasta el siglo V d.C.</p>							
<b>INTERPRETACIÓ</b>							
<p>Nivel de colmatación posterior a los siglos VII ó VIII d.C.</p>							
<b>DATA</b>				<b>RESPONSABLE</b>			
JULIO 1999				A. USCATESCU			

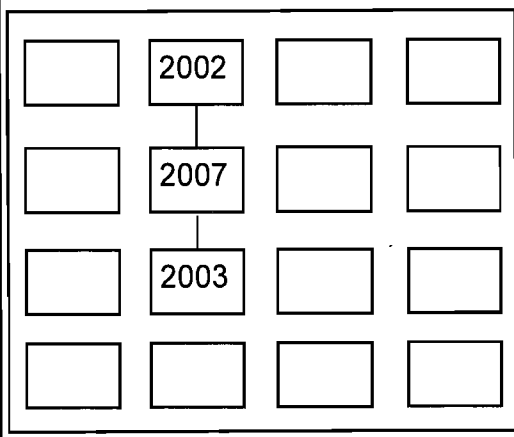


<b>ESTACIÓ</b>		<b>ANY</b>	<b>ÀREA</b>	<b>SECTOR</b>	<b>ÀMBIT</b>	<b>No. U.A.</b>	<b>No. U.E.</b>
CASA I		1999				8	2005
<b>No.PLANTA</b>	<b>No.PI. TOPOG.</b>	<b>No.ALÇAT</b>	<b>No.SECCIÓ</b>	<b>No.FOTO</b>	<b>TIPUS U.E.</b>	<input type="checkbox"/> ESTRAT <input checked="" type="checkbox"/> ESTRUCTURA <input type="checkbox"/> INTERESTRAT <input type="checkbox"/> ENTERRAMENT	
2-6				Sí			
<b>DEFINICIÓ</b>			<b>COLOR</b>		<b>CONSISTENCIA</b>		
Muro en ángulo recto con el muro U.E. 2022							
<b>COMPONENTS</b>		<b>TIPUS FILADES</b>		<b>TÈCNICA CONSTRUCTIVA</b>		<b>DIMENSIONS</b>	
Piedras más o menos regulares		Horizontales		Trabado con barro		Long.=120; Anch. = 50 cm	
<b>FORMA EN PLANTA</b>			<b>PROFUNDITAT</b>		<b>ORIENTACIÓ</b>		<b>MOSTRES</b>
			Cota máxima de 485,00 y mínima a 484,76 metros.		W-E		
<b>DESCRIPCIÓ</b>							
Muro situado en la zona noroeste del cuadro, lleva una orientación W-E. Corresponde a la misma estructura que el muro U.E. 2022, con el que hace ángulo recto en su esquina noreste.							
<b>OBSERVACIONS</b>							
Parte de su alzado original correspondería al derrumbe formado por la U.E. 2023.							
<b>IGUAL A</b>				<b>EN CONTACTE AMB</b>		2022	
<b>SE LI ADOSSA</b>		2004, 2006, 2008, 2011, 2023		<b>S'ADOSSA A</b>		2022	
<b>COBERT PER</b>		2002		<b>COBREIX A</b>		2091, 2092	
<b>TALLAT PER</b>				<b>TALLA A</b>			
<b>REOMPLERT PER</b>				<b>REOMPLE A</b>			
<b>FASE</b>		<b>PERÍODE</b>					
A		IV					
<b>CRITERIS DE DATACIÓ</b>							
Estratigràfics y materiales							
<b>INTERPRETACIÓ</b>							
Muro que forma parte de un cubículo construido el en tercer cuarto del siglo V d.C. y que posiblemente esté en relación con el uso de la prensa de vino.							
<b>DATA</b>				<b>RESPONSABLE</b>			
JULIO 1999				A. USCATESCU			

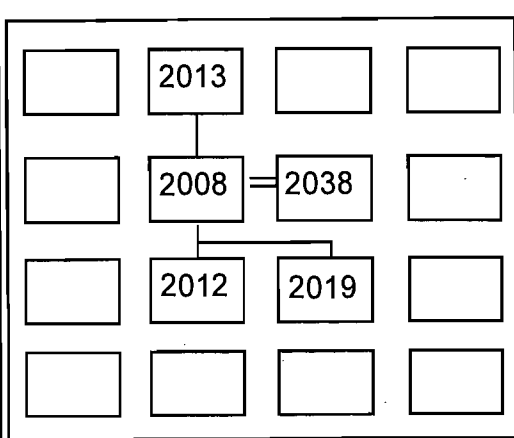
2023	2002	2011	
┌───┐		└───┘	
	2005	2022	
┌───┐		└───┘	
	2092	2091	

ESTACIÓ		ANY	ÀREA	SECTOR	ÀMBIT	No. U.A.	No. U.E.																
CASA I		1999					2006																
No.PLANTA	No.PI. TOPOG.	No.ALÇAT	No.SECCIÓ	No.FOTO	TIPUS U.E.	<input checked="" type="radio"/> ESTRAT <input type="radio"/> ESTRUCTURA <input type="radio"/> INTERESTRAT <input type="radio"/> ENTERRAMENT																	
2			33,35,50,51, vol.3-4	Sí																			
DEFINICIÓ			COLOR	CONSISTENCIA																			
Nivel de colmatación bajo la U.E. 2002			Pardo oscuro	Suelta																			
COMPONENTS		TIPUS FILADES		TÈCNICA CONSTRUCTIVA		DIMENSIONS																	
Tierra con pequeñas manchas de carbón y cal																							
FORMA EN PLANTA			PROFUNDITAT	ORIENTACIÓ		MOSTRES																	
			Cota máxima a 485,16 y mínima a 484,90 metros.																				
DESCRIPCIÓ																							
<p>Nivel de colmatación. En la zona norte (zona con una acumulación de sillares) no presenta materiales arqueológicos, salvo algún fragmento pequeño de <i>tegulae</i> e <i>imbrices</i>. En la zona sur, en cambio, es donde se recogió el material arqueológico. Tiene unos 30 cm de potencia.</p>																							
OBSERVACIONS																							
<p>Entre los materiales registrados destacan: ánforas béticas, t.s.a. Hayes 23, cerámica común romana, engalba roja de Guissona, <i>imbrices</i> y <i>tegulae</i> muy fragmentados, vértebras de un herbívoro de gran tamaño (caballo o vaca), poquísimos vidrios romanos. Hay que resaltar la ausencia de cualquier material de época moderna o contemporánea.</p>																							
IGUAL A		EN CONTACTE AMB																					
SE LI ADOSSA		S'ADOSSA A		2004, 2007, 2166, UA.2 (2003), UA.8 (2005)																			
COBERT PER	2002	COBREIX A		2008, 2010, UA.5 (2061, 2062)																			
TALLAT PER	UA. 1 (2013)	TALLA A																					
REOMPLERT PER		REOMPLE A																					
FASE	PERÍODE																						
C	II																						
CRITERIS DE DATACIÓ																							
Estratigràfics, pues los materiales arqueológicos son residuales y los más modernos se fechan hacia mediados del siglo V d.C.																							
INTERPRETACIÓ																							
Nivel de colmatación, posterior a los siglos VII ó VIII d.C.																							
<table border="1" style="width: 100%; text-align: center;"> <tr> <td></td> <td>2002</td> <td>2013</td> <td></td> </tr> <tr> <td></td> <td>2006</td> <td></td> <td></td> </tr> <tr> <td>2004</td> <td>2008</td> <td>2003</td> <td>2005</td> </tr> <tr> <td></td> <td></td> <td></td> <td></td> </tr> </table>									2002	2013			2006			2004	2008	2003	2005				
	2002	2013																					
	2006																						
2004	2008	2003	2005																				
DATA				RESPONSABLE																			
JULIO 1999				A. USCATESCU																			

<b>ESTACIÓ</b>		<b>ANY</b>	<b>ÀREA</b>	<b>SECTOR</b>	<b>ÀMBIT</b>	<b>No. U.A.</b>	<b>No. U.E.</b>
CASA I		1999					2007
<b>No.PLANTA</b>	<b>No.PI. TOPOG.</b>	<b>No.ALÇAT</b>	<b>No.SECCIÓ</b>	<b>No.FOTO</b>	<b>TIPUS U.E.</b>	<input type="checkbox"/> ESTRAT <input type="checkbox"/> ESTRUCTURA <input type="checkbox"/> INTERESTRAT <input type="checkbox"/> ENTERRAMENT	
2				Sí			
<b>DEFINICIÓ</b>			<b>COLOR</b>	<b>CONSISTENCIA</b>			
Superficie de destrucción del muro U.E. 2003 (UA. 2)							
<b>COMPONENTS</b>		<b>TIPUS FILADES</b>		<b>TÈCNICA CONSTRUCTIVA</b>		<b>DIMENSIONS</b>	
<b>FORMA EN PLANTA</b>			<b>PROFUNDITAT</b>	<b>ORIENTACIÓ</b>			<b>MOSTRES</b>
<b>DESCRIPCIÓ</b>							
Superficie de destrucción del muro U.E. 2003, tanto de su alzado como de su trazado este (inexistente)							
<b>OBSERVACIONS</b>							
La destrucción del muro U.E. 2003 hace que la planta y la función de esta estructura sea, ciertamente, incomprensible y difícilmente reconstruible por el momento.							
<b>IGUAL A</b>		<b>EN CONTACTE AMB</b>					
<b>SE LI ADOSSA</b>	2006	<b>S'ADOSSA A</b>					
<b>COBERT PER</b>	2002	<b>COBREIX A</b>					
<b>TALLAT PER</b>		<b>TALLA A</b>		UA. 2 (2003)			
<b>REOMPLERT PER</b>		<b>REOMPLE A</b>					
<b>FASE</b>	<b>PERÍODE</b>						
B	II						
<b>CRITERIS DE DATACIÓ</b>							
Estratigràfics.							
<b>INTERPRETACIÓ</b>							
Fosa de expolio de la UA. 2, que se debe fechar con posterioridad al siglo VI d.C.							
<b>DATA</b>				<b>RESPONSABLE</b>			
JULIO 1999				A. USCATESCU			



<b>ESTACIÓ</b>		<b>ANY</b>	<b>ÀREA</b>	<b>SECTOR</b>	<b>ÀMBIT</b>	<b>No. U.A.</b>	<b>No. U.E.</b>
CASA I		1999					2008
<b>No.PLANTA</b>	<b>No.PI. TOPOG.</b>	<b>No.ALÇAT</b>	<b>No.SECCIÓ</b>	<b>No.FOTO</b>	<b>TIPUS U.E.</b>	<input checked="" type="radio"/> ESTRAT <input checked="" type="radio"/> ESTRUCTURA <input checked="" type="radio"/> INTERESTRAT <input checked="" type="radio"/> ENTERRAMENT	
2-4			33,35,50,51, vol.3-5	Sí			
<b>DEFINICIÓ</b>			<b>COLOR</b>	<b>CONSISTENCIA</b>			
Nivel de tierra amarillenta bajo la U.E. 2006			Amarillento	Blanda			
<b>COMPONENTS</b>		<b>TIPUS FILADES</b>		<b>TÈCNICA CONSTRUCTIVA</b>		<b>DIMENSIONS</b>	
Tierra mezclada con tapial (motas de carbón y cal)							
<b>FORMA EN PLANTA</b>			<b>PROFUNDITAT</b>	<b>ORIENTACIÓ</b>		<b>MOSTRES</b>	
			Cota máxima a 485,01 y mínima a 484,76 metros.				
<b>DESCRIPCIÓ</b>							
<p>Nivel de tierras de color amarillento y de consistencia suelta (textura de tapial desintegrado). Tiene una potencia variable de 20 a 40 cm, según las zonas. Parece que se adosa a las distintas unidades que conforman el derrumbe de la zona E del cuadro. Se podría decir que tiene una forma en "L" y que buza en dirección W-E. presentando su cota más alta en su zona W (entre el muro U.E. 2003 y el perfil S del cuadro)</p>							
<b>OBSERVACIONS</b>							
<p>El material arqueológico: cerámica romana pintada, paredes finas, engalba roja de Guissona, t.s.a. D, restos óseos de herbívoros, fragmentos, muy escasos, de <i>tegulae</i> e <i>imbrices</i>.</p>							
<b>IGUAL A</b>	2038			<b>EN CONTACTE AMB</b>	2020, 2038		
<b>SE LI ADOSSA</b>				<b>S'ADOSSA A</b>	2010,2011,2017,2028,2121, 2166, UA.2 (2033), UA. 7 (2016), UA. 8 (2005)		
<b>COBERT PER</b>	2002, 2006, 2009, 2027			<b>COBREIX A</b>	2012, 2019, 2023, 2102, 2113, UA. 9 (2036)		
<b>TALLAT PER</b>	UA. 1 (2013), UA. 5 (2061),			<b>TALLA A</b>			
<b>REOMPLERT PER</b>				<b>REOMPLE A</b>			
<b>FASE</b>	<b>PERÍODE</b>						
C	II						
<b>CRITERIS DE DATACIÓ</b>							
Estratigràfics. Los materiales cerámicos son residuales pues se fechan desde el siglo V d.C. hasta inicios del siglo VI d.C.							
<b>INTERPRETACIÓ</b>							
Nivel de colmatación posterior a los siglos VII ó VIII d.C.							
<b>DATA</b>				<b>RESPONSABLE</b>			
JULIO 1999				A. USCATESCU			



<b>ESTACIÓ</b>		<b>ANY</b>	<b>ÀREA</b>	<b>SECTOR</b>	<b>ÀMBIT</b>	<b>No. U.A.</b>	<b>No. U.E.</b>
CASA I		1999					2009
<b>No. PLANTA</b>	<b>No. PI. TOPOG.</b>	<b>No. ALÇAT</b>	<b>No. SECCIÓ</b>	<b>No. FOTO</b>	<b>TIPUS U.E.</b>	<input checked="" type="radio"/> <b>ESTRAT</b> <input type="radio"/> <b>ESTRUCTURA</b> <input type="radio"/> <b>INTERESTRAT</b> <input type="radio"/> <b>ENTERRAMENT</b>	
1			50, vol. 3	No			
<b>DEFINICIÓ</b>			<b>COLOR</b>	<b>CONSISTENCIA</b>			
Nivel al sur del muro U.E. 2003			Pardo-amarillento	Semi-blanda			
<b>COMPONENTS</b>		<b>TIPUS FILADES</b>	<b>TÈCNICA CONSTRUCTIVA</b>		<b>DIMENSIONS</b>		
Tierra							
<b>FORMA EN PLANTA</b>			<b>PROFUNDITAT</b>	<b>ORIENTACIÓ</b>		<b>MOSTRES</b>	
			Cota máxima a 485,22 y mínima a 485,02 metros.				
<b>DESCRIPCIÓ</b>							
Nivel localizado al sur del muro U.E. 2003. Cuenta con unos 20 cm de potencia. No presenta ninguna piedra.							
<b>OBSERVACIONS</b>							
Se ha excavado separado de la U.E. 2001 por simple precaución. El material arqueológico recogido es escasísimo, tan sólo dos o tres fragmentos cerámicos.							
<b>IGUAL A</b>	2001, 2002		<b>EN CONTACTE AMB</b>	2001, 2002			
<b>SE LI ADOSSA</b>			<b>S'ADOSSA A</b>	UA. 2 (2003)			
<b>COBERT PER</b>	2000		<b>COBREIX A</b>	2008, 2027			
<b>TALLAT PER</b>			<b>TALLA A</b>				
<b>REOMPLERT PER</b>			<b>REOMPLE A</b>				
<b>FASE</b>	<b>PERÍODE</b>						
B	I						
<b>CRITERIS DE DATACIÓ</b>							
Estratigràfics, pues los materiales arqueológicos son todos residuales y fechables hasta el siglo V d.C.							
<b>INTERPRETACIÓ</b>							
Nivel de colmatación horizontal de los restos arqueológicos, de época contemporánea, situable entre los siglos XIX y XX d.C.							
<b>DATA</b>				<b>RESPONSABLE</b>			
JULIO 1999				A. USCATESCU			

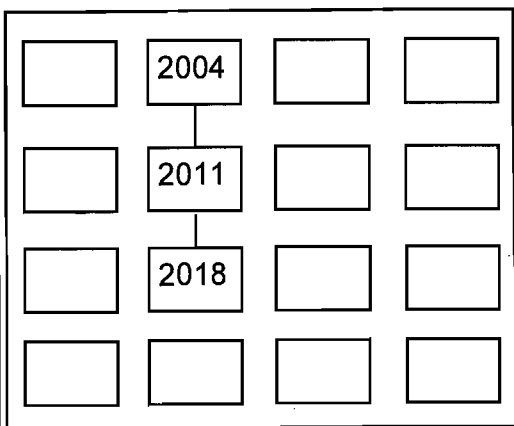
	2000		
2002	2009	2001	
	2008		



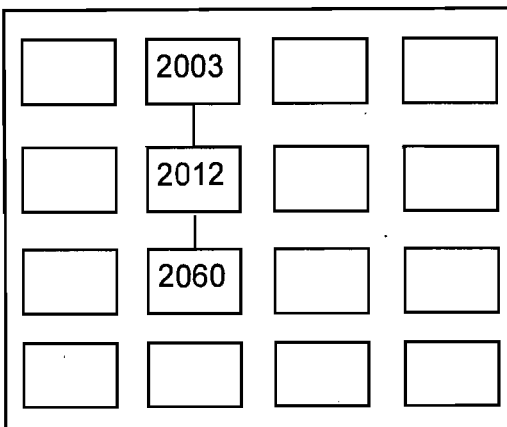
<b>ESTACIÓ</b> CASA I		<b>ANY</b> 1999	<b>ÀREA</b>	<b>SECTOR</b>	<b>ÀMBIT</b>	<b>No. U.A.</b>	<b>No. U.E.</b> 2010
<b>No.PLANTA</b> 3-7	<b>No.PI. TOPOG.</b>	<b>No.ALÇAT</b>	<b>No.SECCIÓ</b> 50, 51	<b>No.FOTO</b> Sí	<b>TIPUS U.E.</b>	<input type="checkbox"/> ESTRAT <input checked="" type="checkbox"/> ESTRUCTURA <input type="checkbox"/> INTERESTRAT <input type="checkbox"/> ENTERRAMENT	
<b>DEFINICIÓ</b> Muro paralelo al muro U.E. 2022			<b>COLOR</b>		<b>CONSISTENCIA</b>		
<b>COMPONENTS</b> Piedras medianas regulares.		<b>TIPUS FILADES</b> Horizontales		<b>TÈCNICA CONSTRUCTIVA</b> Trabado con barro		<b>DIMENSIONES</b>	
<b>FORMA EN PLANTA</b>			<b>PROFUNDITAT</b> Cota máxima a 484,93 metros.		<b>ORIENTACIÓ</b> N-S		<b>MOSTRES</b>
<b>DESCRIPCIÓ</b> Estructura paralela al muro E de la denominada "casa I" o "casa fundacional" y también al muro U.E. 2022. Al igual que aquéllos tiene una orientación N-S.							
<b>OBSERVACIONS</b> Al no tener ninguna relación física con ninguna de las U.E. integrantes de la U.A. 8 no se puede afirmar taxativamente que esta U.E. sea parte de esa habitación o cubículo, aunque podría ser el límite E de dicha estancia y, por lo tanto, una reutilización de un antiguo muro.							
<b>IGUAL A</b>				<b>EN CONTACTE AMB</b>			
<b>SE LI ADOSSA</b>	2008, 2019, 2023, 2092, 2108, 2133, 2152, 2166			<b>S'ADOSSA A</b>			
<b>COBERT PER</b>	2002, 2006			<b>COBREIX A</b>			
<b>TALLAT PER</b>				<b>TALLA A</b>			
<b>REOMPLERT PER</b>				<b>REOMPLE A</b>			
<b>FASE</b>	<b>PERÍODE</b> X						
<b>CRITERIS DE DATACIÓ</b> Estratigràfics y arquitectònics.							
<b>INTERPRETACIÓ</b> Muro antiguo, probablemente relacionado con la estructura de la casa I y adosado a la misma.							
<b>DATA</b> JULIO 1999				<b>RESPONSABLE</b> A. USCATESCU			

	2133		
	2010		

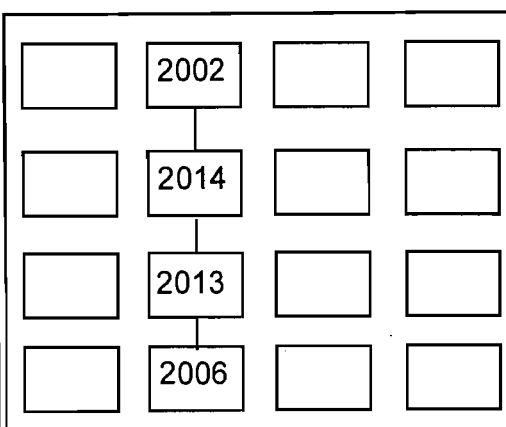
ESTACIÓ		ANY	AREA	SECTOR	AMBIT	No. U.A.	No. U.E.
CASA I		1999					2011
No.PLANTA	No.PI. TOPOG.	No.ALÇAT	No.SECCIÓ	No.FOTO	TIPUS U.E.	<input type="checkbox"/> ESTRAT <input type="checkbox"/> ESTRUCTURA <input type="checkbox"/> INTERESTRAT <input type="checkbox"/> ENTERRAMENT	
4			33,35,50,51, vol.3-6	Sí			
DEFINICIÓ			COLOR	CONSISTENCIA			
Nivel de derrumbe bajo la U.E. 2004			Pardo oscuro	Suelta			
COMPONENTS		TIPUS FILADES		TÈCNICA CONSTRUCTIVA		DIMENSIONS	
Tierra, sillares y piedra de mediano tamaño							
FORMA EN PLANTA			PROFUNDITAT	ORIENTACIÓ		MOSTRES	
			Cota máxima a 484,98 y mínima a 484,72 metros.				
DESCRIPCIÓ							
Nivel de derrumbe, situado al norte del muro U.E. 2003, y que está formado por piedras de mediano tamaño, muchas de ellas escuadradas e incluso lajas. Una de éstas presenta la talla típica de una piedra de umbral (vid. U.E. 2120). Tiene unos 20 cm de potencia.							
OBSERVACIONS							
Los hallazgos son variados, desde cerámica campaniense a cerámica africana de cocina, t.s.a. D, t.s. gálica tardía gris, fragmentos de <i>imbreces</i> y <i>tegulae</i> . Esta U.E. correspondería a la capa superior o más superficial del nivel de derrumbe U.E. 2018, aunque tiene una extensión algo mayor que aquél.							
IGUAL A	2018	EN CONTACTE AMB		2038, 2039, 2049			
SE LI ADOSSA	2008	S'ADOSSA A		2044,2098, UA.7 (2107, 2120), UA. 8 (2005,2022), UA. 9 (2036), UA. 10 (2042)			
COBERT PER	2004	COBREIX A		2018, 2019, 2021, 2023, 2045, 2046, 2082, UA.7 (2016,2120)			
TALLAT PER	UA. 2 (2117)	TALLA A					
REOMPLERT PER		REOMPLE A					
FASE	PERÍODE						
B	IV						
CRITERIS DE DATACIÓ							
Estratigráficos y materiales arqueológicos que van desde mediados del siglo V d.C. hasta inicios del siglo VI d.C.							
INTERPRETACIÓ							
Corresponde al nivel de destrucción o amortización de las estructuras industriales de la zona este (prensa de vino y cubículo) que se fecha hipotéticamente a mediados del siglo VI d.C.							
DATA		RESPONSABLE					
JULIO 1999		A. USCATESCU					



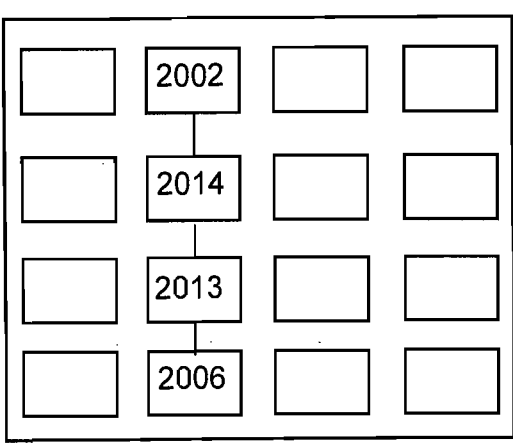
ESTACIÓ		ANY	ÀREA	SECTOR	ÀMBIT	No. U.A.	No. U.E.
CASA I		1999					2012
No.PLANTA	No.PI. TOPOG.	No.ALÇAT	No.SECCIÓ	No.FOTO	TIPUS U.E.	<input checked="" type="radio"/> ESTRAT <input type="radio"/> ESTRUCTURA <input type="radio"/> INTERESTRAT <input type="radio"/> ENTERRAMENT	
5			50, vol.3, vol. 5, vol. 6	Sí			
DEFINICIÓ			COLOR	CONSISTENCIA			
Nivel bajo la U.E. 2008			Amarillo y gris	Compacta			
COMPONENTS		TIPUS FILADES		TÈCNICA CONSTRUCTIVA		DIMENSIONS	
Tierras arcillosas							
FORMA EN PLANTA			PROFUNDITAT	ORIENTACIÓ			MOSTRES
			Cota máxima a 484,83 y mínima a 484,74 metros.				
DESCRIPCIÓ							
Nivel de tierras de textura arcillosa compacta, localizado al sur del muro U.E. 2003.							
OBSERVACIONS							
Destaca la presencia de pocos materiales cerámicos y es significativo el hallazgo de fragmentos de <i>opus signinum</i> dispersos por todo este nivel y alguna <i>tegula</i> .							
IGUAL A	2101			EN CONTACTE AMB	2101		
SE LI ADOSSA				S'ADOSSA A	2121, UA. 9 (2036)		
COBERT PER	2008, 2028, 2038, UA. 2 (2003, 2033, 2040)			COBREIX A	2055, 2057, 2060		
TALLAT PER	UA. 4 (2051).			TALLA A			
REOMPLERT PER				REOMPLE A			
FASE	PERÍODE						
B	IV						
CRITERIS DE DATACIÓ							
Estratigràfics.							
INTERPRETACIÓ							
Nivel de amortización de la zona este, fechado hipotéticamente a mediados del siglo VI d.C.							
DATA				RESPONSABLE			
JULIO 1999				A. USCATESCU			



ESTACIÓ		ANY	ÀREA	SECTOR	ÀMBIT	No. U.A.	No. U.E.
CASA I		1999				1	2013
No. PLANTA	No. PI. TOPOG.	No. ALÇAT	No. SECCIÓ	No. FOTO	TIPUS U.E.	<input type="radio"/> ESTRAT <input type="radio"/> ESTRUCTURA <input type="radio"/> INTERESTRAT <input type="radio"/> ENTERRAMENT	
2-4			35	SÍ			
DEFINICIÓ			COLOR	CONSISTENCIA			
Fosa tardia rellena de sillarejo							
COMPONENTS		TIPUS FILADES		TÈCNICA CONSTRUCTIVA		DIMENSIONS	
						220 x 200 cm	
FORMA EN PLANTA			PROFUNDITAT	ORIENTACIÓ		MOSTRES	
Ovalada			Cota máxima a 485,08 y mínima a 484,62/43 m.	W-E			
<b>DESCRIPCIÓ</b>							
Fosa rellena de lajas y piedras escuadradas que ya fue parcialmente excavada en la campaña de inicios de los años noventa (su zona oeste). Potencia de 46 a 67 cm.							
<b>OBSERVACIONS</b>							
Resulta difícil o poco comprensible la función de estas fosas, donde parece que se arrojaron no sólo sillares sino también restos óseos. Es comparable con la fosa U.E. 2061, además situada en sus cercanías.							
IGUAL A				EN CONTACTE AMB			
SE LI ADOSSA				S'ADOSSA A			
COBERT PER		2002		COBREIX A		2017	
TALLAT PER				TALLA A		2006, 2008, 2019	
REOMPLERT PER		2014		REOMPLE A			
FASE	PERÍODE						
C	II						
<b>CRITERIS DE DATACIÓ</b>							
Estratigràfics.							
<b>INTERPRETACIÓ</b>							
Fosas de saqueo efectuada con posterioridad a los siglos VII ó VIII d.C.							
DATA				RESPONSABLE			
JULIO 1999				A. USCATESCU			



<b>ESTACIÓ</b>		<b>ANY</b>	<b>ÀREA</b>	<b>SECTOR</b>	<b>AMBIT</b>	<b>No. U.A.</b>	<b>No. U.E.</b>
CASA I		1999				1	2014
<b>No. PLANTA</b>	<b>No. PI. TOPOG.</b>	<b>No. ALÇAT</b>	<b>No. SECCIÓ</b>	<b>No. FOTO</b>	<b>TIPUS U.E.</b>	<input checked="" type="checkbox"/> ESTRAT <input checked="" type="checkbox"/> ESTRUCTURA <input checked="" type="checkbox"/> INTERESTRAT <input checked="" type="checkbox"/> ENTERRAMENT	
2-3			35	SI			
<b>DEFINICIÓ</b>			<b>COLOR</b>	<b>CONSISTENCIA</b>			
Relleno de la fosa U.E. 2013			Pardo oscuro	Muy suelta			
<b>COMPONENTS</b>		<b>TIPUS FILADES</b>	<b>TÈCNICA CONSTRUCTIVA</b>		<b>DIMENSIONS</b>		
Tierra y piedras más o menos escuadradas							
<b>FORMA EN PLANTA</b>			<b>PROFUNDITAT</b>	<b>ORIENTACIÓ</b>		<b>MOSTRES</b>	
Ovalada			Cota máxima a 485,08 y mínima a 484,62/43 m.				
<b>DESCRIPCIÓ</b>							
Relleno de la fosa U.E: 2013, compuesto por grandes lajas, sillares o piedras escuadradas; una de éstas es una piedra de umbral con la talla típica del gozne correspondiente. En el perfil o corte artificial efectuado en la campaña de inicios de los años noventa quedó alguna piedra sin extraer que sobresalía del mismo corte.							
<b>OBSERVACIONS</b>							
Entre los materiales recogidos cabe destacar fragmentos de t.s.a. D (siglo V d.C.), t.s. gálica tardía gris, cerámica africana de cocina, en general, bastantes restos óseos de herbívoros.							
<b>IGUAL A</b>		<b>EN CONTACTE AMB</b>					
<b>SE LI ADOSSA</b>		<b>S'ADOSSA A</b>					
<b>COBERT PER</b>	2002	<b>COBREIX A</b>					
<b>TALLAT PER</b>		<b>TALLA A</b>					
<b>REOMPLERT PER</b>		<b>REOMPLE A</b>		2013			
<b>FASE</b>	<b>PERÍODE</b>						
C	II						
<b>CRITERIS DE DATACIÓ</b>							
Estratigráficos, pues contiene materiales residuales fechables hasta el tercer tercio del siglo V d.C.							
<b>INTERPRETACIÓ</b>							
Relleno fosa de saqueo realizado con posterioridad a los siglos VII ó VIII d.C.							
<b>DATA</b>				<b>RESPONSABLE</b>			
JULIO 1999				A. USCATESCU			



<b>ESTACIÓ</b>		<b>ANY</b>	<b>AREA</b>	<b>SECTOR</b>	<b>ÀMBIT</b>	<b>No. U.A.</b>	<b>No. U.E.</b>																								
CASA I		1999				6	2015																								
<b>No.PLANTA</b>	<b>No.PI. TOPOG.</b>	<b>No.ALÇAT</b>	<b>No.SECCIÓ</b>	<b>No.FOTO</b>	<b>TIPUS U.E.</b>	<input type="checkbox"/> ESTRAT <input type="checkbox"/> ESTRUCTURA <input type="checkbox"/> INTERESTRAT <input type="checkbox"/> ENTERRAMENT																									
2-6				No																											
<b>DEFINICIÓ</b>			<b>COLOR</b>	<b>CONSISTENCIA</b>																											
Fosa para la construcción de la estructura U.E. 2043																															
<b>COMPONENTS</b>		<b>TIPUS FILADES</b>		<b>TÈCNICA CONSTRUCTIVA</b>		<b>DIMENSIONS</b>																									
<b>FORMA EN PLANTA</b>			<b>PROFUNDITAT</b>	<b>ORIENTACIÓ</b>		<b>MOSTRES</b>																									
Subrectangular			Cota máxima de 485,03 y mínima 484,71 metros.																												
<b>DESCRIPCIÓ</b>																															
Fosa más o menos rectangular que sirvió para cimentar las lajas hincadas que conforman la estructura U.E. 2043.																															
<b>OBSERVACIONS</b>																															
<b>IGUAL A</b>		<b>EN CONTACTE AMB</b>																													
<b>SE LI ADOSSA</b>		<b>S'ADOSSA A</b>																													
<b>COBERT PER</b>	2002	<b>COBREIX A</b>																													
<b>TALLAT PER</b>		<b>TALLA A</b>		2055, 2060																											
<b>REOMPLERT PER</b>	UA. 6 (2043, 2058)		<b>REOMPLE A</b>																												
<b>FASE</b>	<b>PERÍODE</b>																														
A	IV																														
<b>CRITERIS DE DATACIÓ</b>																															
Estratigràfics. Se ha colocado provisionalmente a mediados del siglo V d.C. Lo que resulta evidente es que es posterior a inicios del siglo III d.C.																															
<b>INTERPRETACIÓ</b>																															
Fosa para la cimentación de la estructura de lajas hincadas.																															
<table border="1" style="width: 100%; border-collapse: collapse;"> <tr> <td style="width: 25%;"></td> <td style="width: 25%; text-align: center;">2043</td> <td style="width: 25%;"></td> <td style="width: 25%;"></td> </tr> <tr> <td></td> <td style="text-align: center;"> </td> <td></td> <td></td> </tr> <tr> <td></td> <td style="text-align: center;">2015</td> <td></td> <td></td> </tr> <tr> <td></td> <td style="text-align: center;"> </td> <td></td> <td></td> </tr> <tr> <td></td> <td style="text-align: center;">2060</td> <td></td> <td></td> </tr> <tr> <td></td> <td></td> <td></td> <td></td> </tr> </table>									2043								2015								2060						
	2043																														
	2015																														
	2060																														
<b>DATA</b>				<b>RESPONSABLE</b>																											
JULIO 1999				A. USCATESCU																											

ESTACIÓ		ANY	ÀREA	SECTOR	ÀMBIT	No. U.A.	No. U.E.																
CASA I		1999				7	2016																
No.PLANTA	No.PI. TOPOG.	No.ALÇAT	No.SECCIÓ	No.FOTO	TIPUS U.E.	<input type="checkbox"/> ESTRAT <input type="checkbox"/> ESTRUCTURA <input type="checkbox"/> INTERESTRAT <input type="checkbox"/> ENTERRAMENT																	
5-7			33,50, vol.3, vol.4	SI																			
DEFINICIÓ			COLOR	CONSISTENCIA																			
Estructura central de una prensa de tornillo																							
COMPONENTS		TIPUS FILADES		TÈCNICA CONSTRUCTIVA		DIMENSIONS																	
Dos piedras rectangulares de caliza				A hueso		H = 30; A.=131; Long.= 150 cm																	
FORMA EN PLANTA			PROFUNDITAT	ORIENTACIÓ			MOSTRES																
Cuadrangular			Cota máxima a 485,02 y mínima 484,50 metros.																				
DESCRIPCIÓ																							
<p>Dos grandes piedras rectangulares unidas a seco y que forman una estructura cuadrangular con un orificio de planta circular (hueco cilíndrico) en su centro. La superficie presenta un retalle alrededor de dicho orificio, efectuado de forma artificial (no es producto del uso). El orificio central mide 45 cm de diámetro. Podría corresponder a piedra caliza. Como está compuesto por dos piezas en sus lados W y E presenta unas estructuras adosadas que debieron servir para mantener unidas las dos piezas de la prensa durante su utilización. En el lado E, la prensa está calzada por la U.E. 2104 y el muro U.E. 2102 sirve de tirante. En el lado W, el contrafuerte parece estar formado por arcilla depurada y sin material arqueológico.</p>																							
OBSERVACIONS																							
Correponde a la base de un torcular de tornillo, normalmente empleado en la fabricación de vino.																							
IGUAL A				EN CONTACTE AMB																			
SE LI ADOSSA		2008, 2018, 2019, 2021, 2104, 2108, 2120		S'ADOSSA A		2165																	
COBERT PER		2011		COBREIX A		2103, 2110, UA. 11 (2159)																	
TALLAT PER				TALLA A																			
REOMPLERT PER				REOMPLE A																			
FASE	PERÍODE																						
A	IV																						
CRITERIS DE DATACIÓ																							
Estratigràfics y materiales.																							
INTERPRETACIÓ																							
Prensa de vino construida en el tercer cuarto del siglo V d.C.																							
<table border="1" style="width: 100%; text-align: center;"> <tr> <td style="width: 25%;"></td> <td style="width: 25%;">2018</td> <td style="width: 25%;"></td> <td style="width: 25%;"></td> </tr> <tr> <td></td> <td>2016</td> <td></td> <td></td> </tr> <tr> <td></td> <td>2103</td> <td>2159</td> <td></td> </tr> <tr> <td></td> <td></td> <td></td> <td></td> </tr> </table>									2018				2016				2103	2159					
	2018																						
	2016																						
	2103	2159																					
DATA		RESPONSABLE																					
JULIO 1999		A. USCATESCU																					

<b>ESTACIÓ</b>		<b>ANY</b>	<b>ÀREA</b>	<b>SECTOR</b>	<b>ÀMBIT</b>	<b>No. U.A.</b>	<b>No. U.E.</b>
CASA I		1999					2017
<b>No.PLANTA</b>	<b>No.PI. TOPOG.</b>	<b>No.ALÇAT</b>	<b>No.SECCIÓ</b>	<b>No.FOTO</b>	<b>TIPUS U.E.</b>	<input type="checkbox"/> ESTRAT <input type="checkbox"/> ESTRUCTURA <input type="checkbox"/> INTERESTRAT <input type="checkbox"/> ENTERRAMENT	
4, 5, 6, 7, 8			33, vol. 4	Sí			
<b>DEFINICIÓ</b>			<b>COLOR</b>	<b>CONSISTENCIA</b>			
Muro paralelo a la U.E. 2016							
<b>COMPONENTS</b>		<b>TIPUS FILADES</b>		<b>TÈCNICA CONSTRUCTIVA</b>		<b>DIMENSIONS</b>	
Sillares escuadrados		Horizontales		Trabado con barro			
<b>FORMA EN PLANTA</b>			<b>PROFUNDITAT</b>		<b>ORIENTACIÓ</b>		<b>MOSTRES</b>
			Cota máxima a 484,72/32 metros.		N-S		
<b>DESCRIPCIÓ</b>							
Muro formado por cuatro sillares con una orientación N-S-, y por lo tanto ligeramente paralelo a la estructura de la prensa de viga U.E. 2016. Los sillares que lo forman, en una única hilada, parecen bien escuadrados.							
<b>OBSERVACIONS</b>							
Uno de los sillares que lo conforman (el situado en su extremo norte) se encuentra en la base de la fosa U.E. 2013. Pudiera corresponder al muro interno de la "Casa I" que delimita el patio interior de la misma.							
<b>IGUAL A</b>				<b>EN CONTACTE AMB</b>			
<b>SE LI ADOSSA</b>	2008,2019,2102,2103, 2108, 2113, 2162, UA. 11 (2159)			<b>S'ADOSSA A</b>			
<b>COBERT PER</b>	UA. 1 (2013)			<b>COBREIX A</b>			
<b>TALLAT PER</b>				<b>TALLA A</b>			
<b>REOMPLERT PER</b>				<b>REOMPLE A</b>			
<b>FASE</b>	<b>PERÍODE</b>						
	X						
<b>CRITERIS DE DATACIÓ</b>							
Estratigràfics preliminares pues aún no se ha excavado su cimentación.							
<b>INTERPRETACIÓ</b>							
Muro del patio de la casa I.							
<b>DATA</b>				<b>RESPONSABLE</b>			
JULIO 1999				A. USCATESCU			

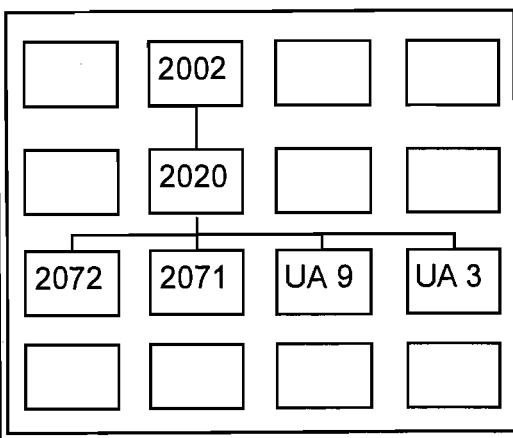
	2019		
	2017		



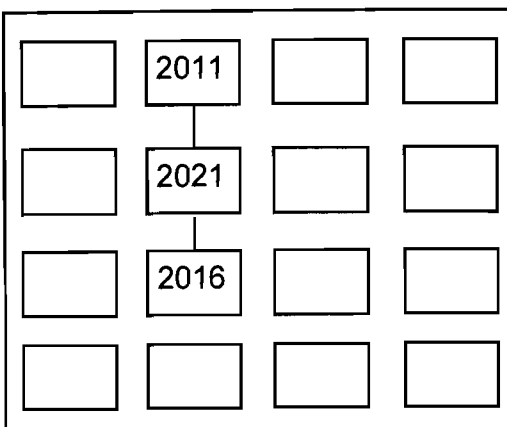
<b>ESTACIÓ</b>		<b>ANY</b>	<b>ÀREA</b>	<b>SECTOR</b>	<b>ÀMBIT</b>	<b>No. U.A.</b>	<b>No. U.E.</b>																
CASA I		1999					2018																
<b>No.PLANTA</b>	<b>No.PI. TOPOG.</b>	<b>No.ALÇAT</b>	<b>No.SECCIÓ</b>	<b>No.FOTO</b>	<b>TIPUS U.E.</b>	<input checked="" type="radio"/> ESTRAT <input checked="" type="radio"/> ESTRUCTURA <input checked="" type="radio"/> INTERESTRAT <input checked="" type="radio"/> ENTERRAMENT																	
5-6			33,50 vol. 3, vol. 4, vol.6	Sí																			
<b>DEFINICIÓ</b>			<b>COLOR</b>	<b>CONSISTENCIA</b>																			
Nivel de derrumbe de las estructuras UU.EE. 2107 y 2120			Pardo	Suelta																			
<b>COMPONENTS</b>		<b>TIPUS FILADES</b>	<b>TÈCNICA CONSTRUCTIVA</b>		<b>DIMENSIONS</b>																		
Tierra, piedras y lajas.																							
<b>FORMA EN PLANTA</b>			<b>PROFUNDITAT</b>	<b>ORIENTACIÓ</b>		<b>MOSTRES</b>																	
			Cota máxima a 484,78 y mínima a 484,50 metros.																				
<b>DESCRIPCIÓ</b>																							
<p>Nivel de derrumbe de piedras de mayor tamaño que las que conforman la U.E. 2011, y que correspondería al alzado de las estructuras UU.EE. 2107 y 2120 (UA. 7). Al componerse, básicamente, de piedras resulta de difícil excavación por no diferenciarse en todo momento con la suficiente seguridad qué piedras corresponden al derrumbe, cuáles a las estructuras o plataforma (UU.EE. 2107 y 2120) y cuáles a la fosa de cimentación del muro U.E. 2003 (U.E. 2117).</p>																							
<b>OBSERVACIONS</b>																							
<p>Este nivel se ha excavado separado de la U.E. 2011 por el tamaño de las piedras que los componen. Dentro del derrumbe cabe destacar la presencia de un mortero de piedra y la jamba de una puerta que corresponderían a la plataforma U.E. 2120.</p>																							
<b>IGUAL A</b>	2011		<b>EN CONTACTE AMB</b>																				
<b>SE LI ADOSSA</b>	2019, 2082		<b>S'ADOSSA A</b>		2110, UA. 7 (2016, 2107, 2120)																		
<b>COBERT PER</b>	2011		<b>COBREIX A</b>		2103, 2106																		
<b>TALLAT PER</b>	UA. 2 (2117)		<b>TALLA A</b>																				
<b>REOMPLERT PER</b>			<b>REOMPLE A</b>																				
<b>FASE</b>	<b>PERÍODE</b>																						
B	IV																						
<b>CRITERIS DE DATACIÓ</b>																							
Estratigràfics y materiales del siglo V-VI d.C.																							
<b>INTERPRETACIÓ</b>																							
Nivel de destrucción o amortización de las estructuras relacionadas con la prensa de vino que se fecha a mediados del siglo VI d.C.																							
<table border="1" style="width: 100%; text-align: center;"> <tr> <td style="width: 25%;"></td> <td style="width: 25%;">2011</td> <td style="width: 25%;"></td> <td style="width: 25%;"></td> </tr> <tr> <td></td> <td>2018</td> <td></td> <td></td> </tr> <tr> <td>2016</td> <td>2107</td> <td>2120</td> <td>2110</td> </tr> <tr> <td></td> <td></td> <td></td> <td></td> </tr> </table>									2011				2018			2016	2107	2120	2110				
	2011																						
	2018																						
2016	2107	2120	2110																				
<b>DATA</b>				<b>RESPONSABLE</b>																			
JULIO 1999				A. USCATESCU																			

ESTACIÓ		ANY	ÀREA	SECTOR	ÀMBIT	No. U.A.	No. U.E.																
CASA I		1999					2019																
No.PLANTA	No.PI. TOPOG.	No.ALÇAT	No.SECCIÓ	No.FOTO	TIPUS U.E.	<input checked="" type="radio"/> ESTRAT <input type="radio"/> ESTRUCTURA <input type="radio"/> INTERESTRAT <input type="radio"/> ENTERRAMENT																	
5-6			33,35,50,51, vol.3-4	Sí																			
DEFINICIÓ			COLOR	CONSISTENCIA																			
Nivel de tierra bajo la U.E. 2008			Gris y pardo	Semi-dura																			
COMPONENTS		TIPUS FILADES		TÈCNICA CONSTRUCTIVA		DIMENSIONS																	
Tierra																							
FORMA EN PLANTA			PROFUNDITAT	ORIENTACIÓ		MOSTRES																	
			Cota máxima a 484,79 y mínima a 484,50 metros.																				
DESCRIPCIÓ																							
Nivel bajo la U.E. 2008, localizado en la zona este del cuadro. Tiene unos 25 cm de potencia media. Presenta un color variable con manchas difusas de color gris y pardo claro, con motas de materia orgánica o carbonos.																							
OBSERVACIONS																							
Entre los hallazgos destacan un importante número de fragmentos cerámicos y óseos, como ánforas, t.s. hispánica, africana de cocina, etc.																							
IGUAL A				EN CONTACTE AMB	2060, 2082, 2092, 2100																		
SE LI ADOSSA		2046	S'ADOSSA A		2010, 2017, 2018, 2102, 2133, 2166, UA. 7 (2016, 2104, 2120)																		
COBERT PER		2008, 2011	COBREIX A		2103, 2105, 2108, 2113, 2114, UA. 7 (2104, 2165)																		
TALLAT PER		UA. 1 (2013), UA. 5 (2061)	TALLA A																				
REOMPLERT PER				REOMPLE A																			
FASE	PERÍODE																						
A	IV																						
CRITERIS DE DATACIÓ																							
Los materiales cerámicos se sitúan desde finales del siglo IV d.C. al tercer cuarto del siglo V d.C.																							
INTERPRETACIÓ																							
Corresponde al nivel de circulación de la industria vinaria y fecha la construcción de la misma prensa en el tercer cuarto del siglo V d.C.																							
<table border="1"> <tr> <td></td> <td>2008</td> <td></td> <td></td> </tr> <tr> <td></td> <td>2019</td> <td></td> <td></td> </tr> <tr> <td>2010</td> <td>2016</td> <td>2017</td> <td>2108</td> </tr> <tr> <td></td> <td></td> <td></td> <td></td> </tr> </table>					2008				2019			2010	2016	2017	2108								
	2008																						
	2019																						
2010	2016	2017	2108																				
DATA		RESPONSABLE																					
JULIO 1999		A. USCATESCU																					

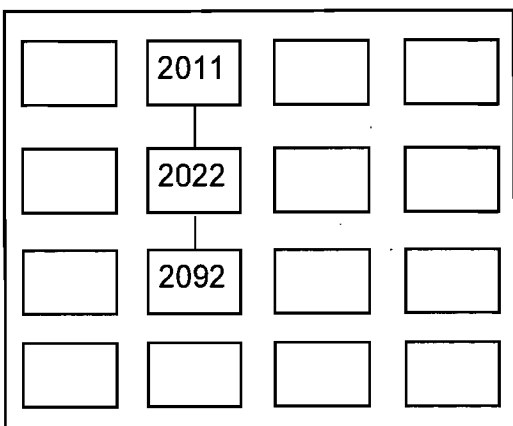
<b>ESTACIÓ</b>		<b>ANY</b>	<b>ÀREA</b>	<b>SECTOR</b>	<b>ÀMBIT</b>	<b>No. U.A.</b>	<b>No. U.E.</b>
CASA I		1999					2020
<b>No.PLANTA</b>	<b>No.PI. TOPOG.</b>	<b>No.ALÇAT</b>	<b>No.SECCIÓ</b>	<b>No.FOTO</b>	<b>TIPUS U.E.</b>	<input type="checkbox"/> ESTRAT <input type="checkbox"/> ESTRUCTURA <input type="checkbox"/> INTERESTRAT <input type="checkbox"/> ENTERRAMENT	
2			33,35,51, vol.6	SI			
<b>DEFINICIÓ</b>			<b>COLOR</b>	<b>CONSISTENCIA</b>			
Pavimentación I del Kardo Maximus							
<b>COMPONENTS</b>		<b>TIPUS FILADES</b>		<b>TÈCNICA CONSTRUCTIVA</b>	<b>DIMENSIONS</b>		
Tierra y piedras pequeñas irregulares				Deposición horizontal irregular	4,20 m ancho		
<b>FORMA EN PLANTA</b>			<b>PROFUNDITAT</b>	<b>ORIENTACIÓ</b>		<b>MOSTRES</b>	
Rectangular			Cota máxima a 485,06 y mínima a 484,74 metros.	N-S			
<b>DESCRIPCIÓ</b>							
<p>Pavimento formado por piedras irregulares de pequeño tamaño, producto de una deposición artificial. Limita por su lado E con el muro U.E. 2044; en cambio, por su lado W queda delimitado por los muros UU.EE. 2025 y 2069. Muestra diferencias entre sus lados sur y norte. Mientras que en el lado sur las piedras son de pequeño tamaño (gravilla) y no hay casi tierra entre aquéllas, en su lado norte se observa algún sillar caído de mayor tamaño.</p>							
<b>OBSERVACIONS</b>							
<p>La disposición de la grava del lado sur sugiere que no sea producto de una deposición natural, sino que pudiera corresponder al nivel más moderno de pavimentación del <i>Kardo Maximus</i> de la ciudad de Iesso.</p>							
<b>IGUAL A</b>		<b>EN CONTACTE AMB</b>		2004, 2008, 2030, 2031, 2038, 2074			
<b>SE LI ADOSSA</b>		<b>S'ADOSSA A</b>		2032, 2044, 2098, UA. 3 (2025, 2069)			
<b>COBERT PER</b>	2002	<b>COBREIX A</b>		2071, 2072, UA. 9 (2036)			
<b>TALLAT PER</b>		<b>TALLA A</b>					
<b>REOMPLERT PER</b>		<b>REOMPLE A</b>					
<b>FASE</b>	<b>PERÍODE</b>						
A	IV						
<b>CRITERIS DE DATACIÓ</b>							
Estratigràfics pues contiene cerámica residual del siglo V d.C.							
<b>INTERPRETACIÓ</b>							
Nivel de pavimentación más moderno del <i>Kardo Maximus</i> que se fecha en el tercer cuearto del siglo V d.C.							
<b>DATA</b>		<b>RESPONSABLE</b>					
JULIO 1999		A. USCATESCU					



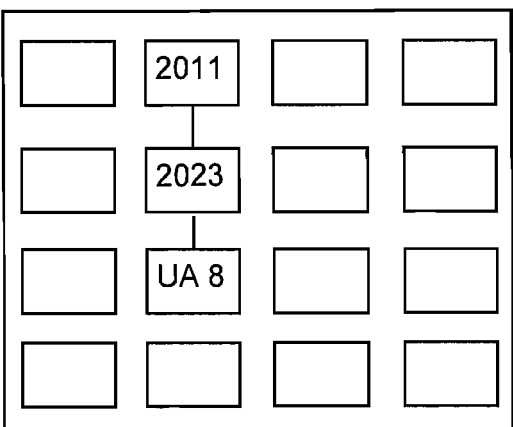
ESTACIÓ		ANY	ÀREA	SECTOR	ÀMBIT	No. U.A.	No. U.E.
CASA I		1999					2021
No.PLANTA	No.PI. TOPOG.	No.ALÇAT	No.SECCIÓ	No.FOTO	TIPUS U.E.	<input type="radio"/> ESTRAT <input type="radio"/> ESTRUCTURA <input type="radio"/> INTERESTRAT <input type="radio"/> ENTERRAMENT	
5			vol.3, vol.4	SÍ			
DEFINICIÓ			COLOR	CONSISTENCIA			
Relleno de la zona central de la prensa de viga U.E. 2016			Pardo oscuro	Tierra filtrada, suelta			
COMPONENTS		TIPUS FILADES		TÈCNICA CONSTRUCTIVA		DIMENSIONS	
Tierra y piedras pequeñas irregulares							
FORMA EN PLANTA			PROFUNDITAT	ORIENTACIÓ		MOSTRES	
			Cota máxima a 485,02 y mínima 484,50 metros.			SI	
<b>DESCRIPCIÓ</b>							
Esta unidad corresponde al relleno de la zona central de la prensa de viga U.E. 2016. Está compuesto por una tierra de color pardo oscuro, bastante filtrada y presenta una acumulación de piedras pequeñas en su parte superior.							
<b>OBSERVACIONS</b>							
Se han tomado muestras de tierra para diversos análisis carpológicos, de restos, etc...							
IGUAL A				EN CONTACTE AMB			
SE LI ADOSSA				S'ADOSSA A		UA. 7 (2016)	
COBERT PER		2011		COBREIX A			
TALLAT PER				TALLA A			
REOMPLERT PER				REOMPLE A			
FASE	PERÍODE						
B	IV						
<b>CRITERIS DE DATACIÓ</b>							
Estratigràfics. Los materiales son residuales de inicios del siglo IV d.C.							
<b>INTERPRETACIÓ</b>							
Correspondería al nivel de abandono y amortización de la zona industrial de mediados del siglo VI d.C.							
DATA				RESPONSABLE			
JULIO 1999				A. USCATESCU			



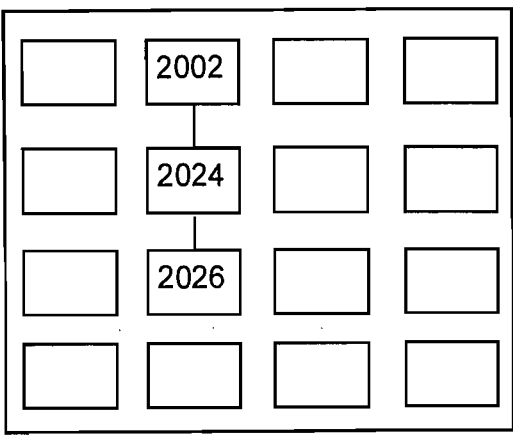
<b>ESTACIÓ</b>		<b>ANY</b>	<b>ÀREA</b>	<b>SECTOR</b>	<b>ÀMBIT</b>	<b>No. U.A.</b>	<b>No. U.E.</b>
CASA I		1999				8	2022
<b>No.PLANTA</b>	<b>No.PI. TOPOG.</b>	<b>No.ALÇAT</b>	<b>No.SECCIÓ</b>	<b>No.FOTO</b>	<b>TIPUS U.E.</b>	<input type="checkbox"/> ESTRAT <input checked="" type="checkbox"/> ESTRUCTURA <input type="checkbox"/> INTERESTRAT <input type="checkbox"/> ENTERRAMENT	
2-6			51	Si			
<b>DEFINICIÓ</b>			<b>COLOR</b>	<b>CONSISTENCIA</b>			
Muro en ángulo recto con el muro U.E. 2005							
<b>COMPONENTS</b>		<b>TIPUS FILADES</b>		<b>TÈCNICA CONSTRUCTIVA</b>		<b>DIMENSIONS</b>	
Sillarejo y piedra reutilizada		Horizontales		Trabado con barro		Long. = 240; Anch. = 57 cm	
<b>FORMA EN PLANTA</b>			<b>PROFUNDITAT</b>	<b>ORIENTACIÓ</b>		<b>MOSTRES</b>	
			Cota máxima de 485,01 y mínima a 484,62 metros.	N-W			
<b>DESCRIPCIÓ</b>							
Muro orientado N-W. Una de las piedras reutilizadas es un fragmento de pila tallada. Es más o menos paralelo a los muros UU.EE. 2010 y 2042 y forma ángulo recto con el muro U.E. 2005.							
<b>OBSERVACIONS</b>							
Parte de su alzado original correspondería al derrumbe formado por la U.E. 2023.							
<b>IGUAL A</b>				<b>EN CONTACTE AMB</b>	2005		
<b>SE LI ADOSSA</b>	2004, 2005, 2011, 2023, 2039, 2046			<b>S'ADOSSA A</b>			
<b>COBERT PER</b>	2002			<b>COBREIX A</b>	2092, 2095		
<b>TALLAT PER</b>				<b>TALLA A</b>			
<b>REOMPLERT PER</b>				<b>REOMPLE A</b>			
<b>FASE</b>	<b>PERÍODE</b>						
A	IV						
<b>CRITERIS DE DATACIÓ</b>							
Estratigràfics y materiales							
<b>INTERPRETACIÓ</b>							
Muro que forma parte de un cubículo construido en el tercer cuarto del siglo V d.C. y que posiblemente esté en relación con el uso de la prensa de vino							
<b>DATA</b>				<b>RESPONSABLE</b>			
JULIO 1999				A. USCATESCU			



<b>ESTACIÓ</b>		<b>ANY</b>	<b>ÀREA</b>	<b>SECTOR</b>	<b>ÀMBIT</b>	<b>No. U.A.</b>	<b>No. U.E.</b>
CASA I		1999					2023
<b>No.PLANTA</b>	<b>No.PI. TOPOG.</b>	<b>No.ALÇAT</b>	<b>No.SECCIÓ</b>	<b>No.FOTO</b>	<b>TIPUS U.E.</b>	<input checked="" type="radio"/> ESTRAT <input checked="" type="radio"/> ESTRUCTURA <input checked="" type="radio"/> INTERESTRAT <input checked="" type="radio"/> ENTERRAMENT	
5			51 vol.3	Sí			
<b>DEFINICIÓ</b>			<b>COLOR</b>	<b>CONSISTENCIA</b>			
Nivel de derrumbe de los muros UU.EE. 2005 y 2022			Pardo	Suelta			
<b>COMPONENTS</b>		<b>TIPUS FILADES</b>		<b>TÈCNICA CONSTRUCTIVA</b>		<b>DIMENSIONS</b>	
Tierra y sillarejo caldo							
<b>FORMA EN PLANTA</b>			<b>PROFUNDITAT</b>	<b>ORIENTACIÓ</b>		<b>MOSTRES</b>	
			Cota máxima a 484,86 y mínima a 484,65 metros.				
<b>DESCRIPCIÓ</b>							
Nivel de derrumbe localizado en el ángulo formado por los muros UU.EE. 2005 y 2022. Está delimitado por esos mismos muros, por lo que podría corresponder a su misma caída o derrumbe. En su lado E aparece delimitado por el muro U.E. 2010.							
<b>OBSERVACIONS</b>							
Entre los materiales cerámicos cabe destacar la presencia de una t.s.a. D del siglo V d.C. (Hayes 61). La cantidad de piedra caída no puede corresponder al alzado original de la caja de piedra de esos muros, sino a su caída tras un arrase previo o a que los muros estuviesen constituidos, en origen, por un zócalo de piedra y un alzado de tapial, técnica edilicia que ya se ha atestiguado en otras estructuras más antiguas del yacimiento.							
<b>IGUAL A</b>		<b>EN CONTACTE AMB</b>					
<b>SE LI ADOSSA</b>	2046	<b>S'ADOSSA A</b>		2010, 2166, UA. 8 (2005, 2022)			
<b>COBERT PER</b>	2008, 2011	<b>COBREIX A</b>		2092, UA. 8 (2091)			
<b>TALLAT PER</b>		<b>TALLA A</b>					
<b>REOMPLERT PER</b>		<b>REOMPLE A</b>					
<b>FASE</b>	<b>PERÍODE</b>						
B	IV						
<b>CRITERIS DE DATACIÓ</b>							
Estratigràfics. Material más moderno fechado en el segundo cuarto del siglo V d.C.							
<b>INTERPRETACIÓ</b>							
Nivel de derrumbe de mediados del siglo VI d.C. que cubre la zona industrial.							
<b>DATA</b>				<b>RESPONSABLE</b>			
AGOSTO 1999				A. USCATESCU			



<b>ESTACIÓ</b>		<b>ANY</b>	<b>ÀREA</b>	<b>SECTOR</b>	<b>ÀMBIT</b>	<b>No. U.A.</b>	<b>No. U.E.</b>
CASA I		1999				3	2024
<b>No.PLANTA</b>	<b>No.PI. TOPOG.</b>	<b>No.ALÇAT</b>	<b>No.SECCIÓ</b>	<b>No.FOTO</b>	<b>TIPUS U.E.</b>	<input type="checkbox"/> ESTRAT <input type="checkbox"/> ESTRUCTURA <input type="checkbox"/> INTERESTRAT <input type="checkbox"/> ENTERRAMENT	
2			33, 35, vol.2	SÍ			
<b>DEFINICIÓ</b>			<b>COLOR</b>	<b>CONSISTENCIA</b>			
Pavimento de <i>opus signinum</i>							
<b>COMPONENTS</b>		<b>TIPUS FILADES</b>		<b>TÈCNICA CONSTRUCTIVA</b>		<b>DIMENSIONS</b>	
Mortero de cal y fragmentos de cerámica		Capa horizontal		Capa de mortero sobre la que se disponen frag. cerámicos			
<b>FORMA EN PLANTA</b>			<b>PROFUNDITAT</b>	<b>ORIENTACIÓ</b>		<b>MOSTRES</b>	
			Cota máxima de 485,06 metros.	W-E			
<b>DESCRIPCIÓ</b>							
Pavimento de <i>opus signinum</i> , mal conservado. Originalmente, estaba delimitado por los muros UU.EE. 2025, 2026 y 2029. La superficie de circulación sólo se conserva en la zona cercana al muro U.E. 2026, el resto está formado por fragmentos de mortero, cerámica y pequeñas piedras que corresponderían a la base o <i>rudus</i> original de este pavimento (U.E. 2073).							
<b>OBSERVACIONS</b>							
El pavimento U.E. 2024 y los muros UU.EE. 2025, 2026 y 2029 delimitan una estructura de planta cuadrangular. La factura de este <i>signinum</i> es bastante tosca. Esta estructura cuadrangular, en conexión con la pileta de piedra de la habitación adosada al Sur, se ha interpretado como una pila de pisado de uva. Además la superficie de esta pileta buza hacia el sur para así facilitar el vertido del líquido en la pileta inferior. Esto hace que la zona norte (más alta) se haya erosionado más.							
<b>IGUAL A</b>	2073			<b>EN CONTACTE AMB</b>	2073		
<b>SE LI ADOSSA</b>				<b>S'ADOSSA A</b>	2026		
<b>COBERT PER</b>	2002			<b>COBREIX A</b>			
<b>TALLAT PER</b>				<b>TALLA A</b>			
<b>REOMPLERT PER</b>				<b>REOMPLE A</b>			
<b>FASE</b>	<b>PERÍODE</b>						
A	IV						
<b>CRITERIS DE DATACIÓ</b>							
Estratigráficos y materiales.							
<b>INTERPRETACIÓ</b>							
Pileta de pisado de uva del lagar construido en el tercer cuarto del siglo V d.C.							
<b>DATA</b>				<b>RESPONSABLE</b>			
JULIO 1999				A. USCATESCU			

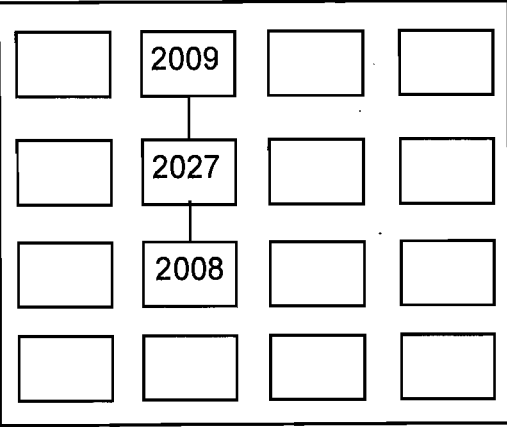


<b>ESTACIÓ</b>		<b>ANY</b>	<b>ÀREA</b>	<b>SECTOR</b>	<b>AMBIT</b>	<b>No. U.A.</b>	<b>No. U.E.</b>																								
CASA I		1999				3	2025																								
<b>No.PLANTA</b>	<b>No.PI. TOPOG.</b>	<b>No.ALÇAT</b>	<b>No.SECCIÓ</b>	<b>No.FOTO</b>	<b>TIPUS U.E.</b>	<input type="radio"/> ESTRAT <input checked="" type="radio"/> ESTRUCTURA <input type="radio"/> INTERESTRAT <input type="radio"/> ENTERRAMENT																									
2-4			35, vol.1	SÍ																											
<b>DEFINICIÓ</b>			<b>COLOR</b>	<b>CONSISTENCIA</b>																											
Muro E de la estructura con pavimento de <i>opus signinum</i> U.E. 2024																															
<b>COMPONENTS</b>		<b>TIPUS FILADES</b>	<b>TÈCNICA CONSTRUCTIVA</b>		<b>DIMENSIONS</b>																										
Sillares de mediano tamaño		Horizontal	Trabado con barro																												
<b>FORMA EN PLANTA</b>			<b>PROFUNDITAT</b>	<b>ORIENTACIÓ</b>		<b>MOSTRES</b>																									
			Cota máxima de 485,06 y mínima a 484,74 metros.	NW-SE																											
<b>DESCRIPCIÓ</b>																															
Muro este de la estructura pavimentada con <i>opus signinum</i> (U.E. 2024) que discurre paralelo al muro U.E. 2044, a una distancia de unos 4,20 m. Constituye el límite este de la estructura de planta cuadrangular pavimentada por U.E. 2024 y formada por las UU.EE. 2024, 2025, 2026 y 2029.																															
<b>OBSERVACIONS</b>																															
<b>IGUAL A</b>				<b>EN CONTACTE AMB</b>	UA. 3 (2029)																										
<b>SE LI ADOSSA</b>	2020, 2030, 2072, UA. 3 (2073, 2076, 2077)			<b>S'ADOSSA A</b>																											
<b>COBERT PER</b>	2002			<b>COBREIX A</b>	2078, 2080, 2083																										
<b>TALLAT PER</b>	2035			<b>TALLA A</b>																											
<b>REOMPLERT PER</b>				<b>REOMPLE A</b>																											
<b>FASE</b>	<b>PERÍODE</b>																														
A	IV																														
<b>CRITERIS DE DATACIÓ</b>																															
Estratigràfics y materiales.																															
<b>INTERPRETACIÓ</b>																															
Muro este del lagar o pileta de pisado de uva construido en el tercer cuarto del siglo V d.C.																															
<table border="1" style="width: 100%; border-collapse: collapse;"> <tr> <td style="width: 25%;"></td> <td style="width: 25%; text-align: center;">2002</td> <td style="width: 25%;"></td> <td style="width: 25%;"></td> </tr> <tr> <td></td> <td style="text-align: center;"> </td> <td></td> <td></td> </tr> <tr> <td></td> <td style="text-align: center;">2025</td> <td></td> <td></td> </tr> <tr> <td></td> <td style="text-align: center;"> </td> <td></td> <td></td> </tr> <tr> <td style="text-align: center;">2083</td> <td style="text-align: center;">2078</td> <td style="text-align: center;">2080</td> <td></td> </tr> <tr> <td></td> <td></td> <td></td> <td></td> </tr> </table>									2002								2025							2083	2078	2080					
	2002																														
	2025																														
2083	2078	2080																													
<b>DATA</b>				<b>RESPONSABLE</b>																											
JULIO 1999				A. USCATESCU																											



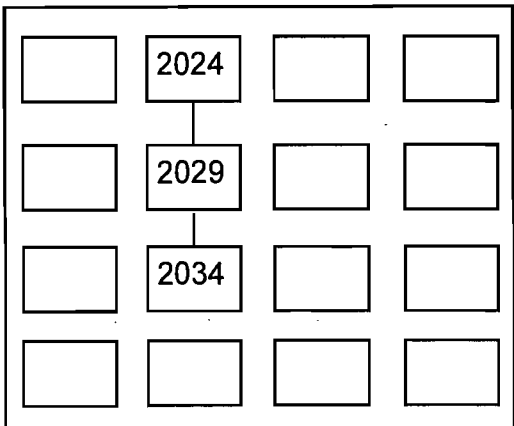
ESTACIÓ		ANY	ÀREA	SECTOR	AMBIT	No. U.A.	No. U.E.																
CASA I		1999				3	2026																
No.PLANTA	No.PI. TOPOG.	No.ALÇAT	No.SECCIÓ	No.FOTO	TIPUS U.E.	<input type="checkbox"/> ESTRAT <input checked="" type="checkbox"/> ESTRUCTURA <input type="checkbox"/> INTERESTRAT <input type="checkbox"/> ENTERRAMENT																	
2-4			Vol.2	Sí																			
DEFINICIÓ			COLOR	CONSISTENCIA																			
Muro S de la estructura con pavimento de <i>opus signinum</i> U.E. 2024																							
COMPONENTS		TIPUS FILADES		TÈCNICA CONSTRUCTIVA		DIMENSIONS																	
Sillares escuadrados		Horizontal		Trabado con barro																			
FORMA EN PLANTA			PROFUNDITAT	ORIENTACIÓ		MOSTRES																	
			Cota máxima de 485,18 y mínima a 484,80 metros.	NE-SW																			
<b>DESCRIPCIÓ</b>																							
Muro sur de la estructura pavimentada con <i>opus signinum</i> (U.E. 2024) que discurre en dirección NE-SW. En su lado sur se le adosa la parte superior de la pileta U.E. 2123, la losa U.E. 2088. Constituye el límite sur de la estructura de planta cuadrangular pavimentada por U.E. 2024 y formada por las UU.EE. 2024, 2025, 2026 y 2029.																							
<b>OBSERVACIONS</b>																							
En su lado norte se encuentra la zona mejor conservada del pavimento de <i>opus signinum</i> U.E. 2024.																							
IGUAL A				EN CONTACTE AMB																			
SE LI ADOSSA		2002,2031,2074, UA. 3 (2024,2029,2073,2075,2088, 2129)		S'ADOSSA A																			
COBERT PER		2000, 2002		COBREIX A		2138																	
TALLAT PER		2035		TALLA A																			
REOMPLERT PER				REOMPLE A																			
FASE	PERÍODE			<table border="1" style="width: 100%; height: 100%; border-collapse: collapse;"> <tr> <td style="width: 25%;"></td> <td style="width: 25%; text-align: center;">2024</td> <td style="width: 25%;"></td> <td style="width: 25%;"></td> </tr> <tr> <td></td> <td style="text-align: center;">2026</td> <td></td> <td></td> </tr> <tr> <td></td> <td style="text-align: center;">2138</td> <td></td> <td></td> </tr> <tr> <td></td> <td></td> <td></td> <td></td> </tr> </table>					2024				2026				2138						
	2024																						
	2026																						
	2138																						
A	IV																						
<b>CRITERIS DE DATACIÓ</b>																							
Estratigráficos y materiales.																							
<b>INTERPRETACIÓ</b>																							
Muro sur del lagar o pileta de pisado de uva construido en el tercer cuarto del siglo V d.C.																							
DATA		RESPONSABLE																					
JULIO 1999		A. USCATESCU																					

<b>ESTACIÓ</b>		<b>ANY</b>	<b>ÀREA</b>	<b>SECTOR</b>	<b>ÀMBIT</b>	<b>No. U.A.</b>	<b>No. U.E.</b>
CASA I		1999					2027
<b>No.PLANTA</b>	<b>No.PI. TOPOG.</b>	<b>No.ALÇAT</b>	<b>No.SECCIÓ</b>	<b>No.FOTO</b>	<b>TIPUS U.E.</b>	<input type="checkbox"/> ESTRAT <input type="checkbox"/> ESTRUCTURA <input type="checkbox"/> INTERESTRAT <input type="checkbox"/> ENTERRAMENT	
2				SI			
<b>DEFINICIÓ</b>			<b>COLOR</b>	<b>CONSISTENCIA</b>			
Murete tardí sobre la U.E. 2008							
<b>COMPONENTS</b>		<b>TIPUS FILADES</b>		<b>TÈCNICA CONSTRUCTIVA</b>		<b>DIMENSIONS</b>	
Piedras irregulares		Horizontales		Trabado con barro			
<b>FORMA EN PLANTA</b>			<b>PROFUNDITAT</b>	<b>ORIENTACIÓ</b>		<b>MOSTRES</b>	
			Cota máxima a 485,20 y mínima a 484,98 metros.	E-W			
<b>DESCRIPCIÓ</b>							
Murete del que sólo queda una hilada, lleva una orientación E-W.							
<b>OBSERVACIONS</b>							
Tras las lluvias caídas en la segunda semana de septiembre se desplomaron dos piedras de este muro, las localizadas en su extremo E. La interpretación de esta hilera de piedras como murete no es definitiva.							
<b>IGUAL A</b>		<b>EN CONTACTE AMB</b>					
<b>SE LI ADOSSA</b>		<b>S'ADOSSA A</b>		2021			
<b>COBERT PER</b>	2009	<b>COBREIX A</b>		2008			
<b>TALLAT PER</b>		<b>TALLA A</b>					
<b>REOMPLERT PER</b>		<b>REOMPLE A</b>					
<b>FASE</b>	<b>PERÍODE</b>						
A							
<b>CRITERIS DE DATACIÓ</b>							
Estratigràfics.							
<b>INTERPRETACIÓ</b>							
Posible murete de separación de propiedades agrarias de época contemporánea.							
<b>DATA</b>				<b>RESPONSABLE</b>			
JULIO 1999				A. USCATESCU			

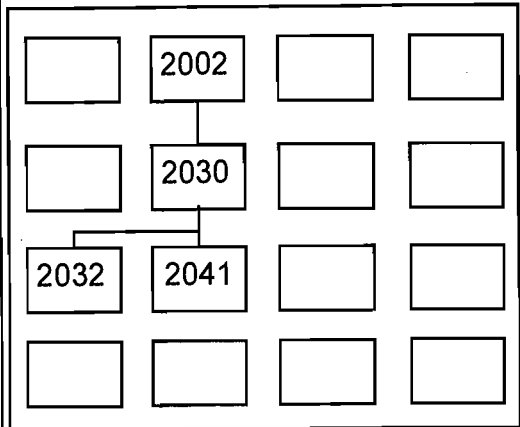


ESTACIÓ		ANY	ÀREA	SECTOR	ÀMBIT	No. U.A.	No. U.E.																								
CASA I		1999					2028																								
No.PLANTA	No.PI. TOPOG.	No.ALÇAT	No.SECCIÓ	No.FOTO	TIPUS U.E.	<input type="radio"/> ESTRAT <input checked="" type="radio"/> ESTRUCTURA <input type="radio"/> INTERESTRAT <input type="radio"/> ENTERRAMENT																									
2			Vol. 5	Sí																											
DEFINICIÓ			COLOR	CONSISTENCIA																											
Murete tardí sobre la U.E. 2012																															
COMPONENTS		TIPUS FILADES		TÈCNICA CONSTRUCTIVA		DIMENSIONS																									
Piedras irregulares		Horizontales		Trabado con barro																											
FORMA EN PLANTA			PROFUNDITAT	ORIENTACIÓ		MOSTRES																									
			Cota máxima a 485,35 y mínima a 484,98 metros	E-W																											
DESCRIPCIÓ																															
<p>Muro de una sola hilada conservada. Bajo esta hilada apareció un fragmento considerable de <i>opus signinum</i>, justo en el perfil sur del cuadro. Es difícil decir si este <i>opus signinum</i> corresponde a los restos de un pavimento que se localizaría <i>in situ</i> o si están arrojados allí y en la U.E. 2012.</p>																															
OBSERVACIONS																															
IGUAL A		EN CONTACTE AMB																													
SE LI ADOSSA	2008	S'ADOSSA A																													
COBERT PER	2002	COBREIX A		2012																											
TALLAT PER		TALLA A																													
REOMPLERT PER		REOMPLE A																													
FASE	PERÍODE																														
A	II																														
CRITERIS DE DATACIÓ																															
Estratigràfics.																															
INTERPRETACIÓ																															
Murete tardí de funcionalidad indefinida cuya construcción es posterior al siglo VI d.C.																															
<table border="1" style="width: 100%; height: 100%; border-collapse: collapse;"> <tr> <td style="width: 25%;"></td> <td style="width: 25%; text-align: center;">2002</td> <td style="width: 25%;"></td> <td style="width: 25%;"></td> </tr> <tr> <td></td> <td style="text-align: center;"> </td> <td></td> <td></td> </tr> <tr> <td></td> <td style="text-align: center;">2028</td> <td></td> <td></td> </tr> <tr> <td></td> <td style="text-align: center;"> </td> <td></td> <td></td> </tr> <tr> <td></td> <td style="text-align: center;">2012</td> <td></td> <td></td> </tr> <tr> <td></td> <td></td> <td></td> <td></td> </tr> </table>									2002								2028								2012						
	2002																														
	2028																														
	2012																														
DATA		RESPONSABLE																													
JULIO 1999		A. USCATESCU																													

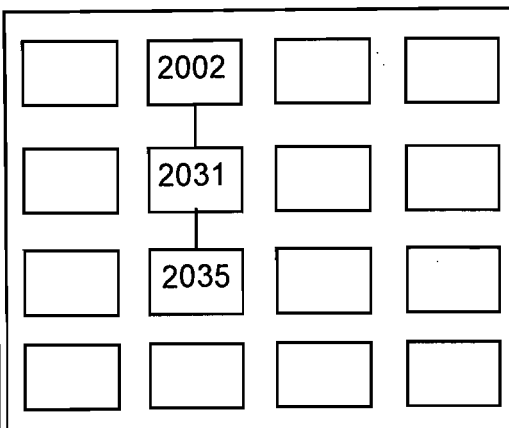
ESTACIÓ		ANY	ÀREA	SECTOR	ÀMBIT	No. U.A.	No. U.E.
CASA I		1999				3	2029
No.PLANTA	No.PI. TOPOG.	No.ALÇAT	No.SECCIÓ	No.FOTO	TIPUS U.E.		<input type="checkbox"/> ESTRAT <input type="checkbox"/> ESTRUCTURA <input type="checkbox"/> INTERESTRAT <input type="checkbox"/> ENTERRAMENT
2-4			Vol.2	SI			
DEFINICIÓ			COLOR	CONSISTENCIA			
Muro N de la estructura con pavimento de <i>opus signinum</i> U.E. 2024							
COMPONENTS		TIPUS FILADES		TÈCNICA CONSTRUCTIVA		DIMENSIONS	
Sillares más o menos escuadrados		dos hiladas horizontales simples		Trabado con barro			
FORMA EN PLANTA			PROFUNDITAT	ORIENTACIÓ		MOSTRES	
			Cota máxima a 485,12 y mínima a 484,59 metros.	NE-SW			
DESCRIPCIÓ							
Muro norte de la estructura pavimentada con <i>opus signinum</i> (U.E. 2024) que discurre en dirección NE-SW y forma ángulo recto con el muro U.E. 2025. Constituye el límite norte de la estructura de planta cuadrangular pavimentada por U.E. 2024 y formada por las UU.EE. 2024, 2025, 2026 y 2029.							
OBSERVACIONS							
IGUAL A		EN CONTACTE AMB					
SE LI ADOSSA		2030, 2041, 2064, UA. 3 (2073, 2076, 2077)		S'ADOSSA A			
COBERT PER		2002		COBREIX A		2034, 2083, UA. 3 (2153)	
TALLAT PER				TALLA A			
REOMPLERT PER				REOMPLE A			
FASE	PERÍODE						
A	IV						
CRITERIS DE DATACIÓ							
Estratigráficos y materiales.							
INTERPRETACIÓ							
Muro norte del lagar o pileta de pisado de uva construido en el tercer cuarto del siglo V d.C.							
DATA				RESPONSABLE			
JULIO 1999				A. USCATESCU			



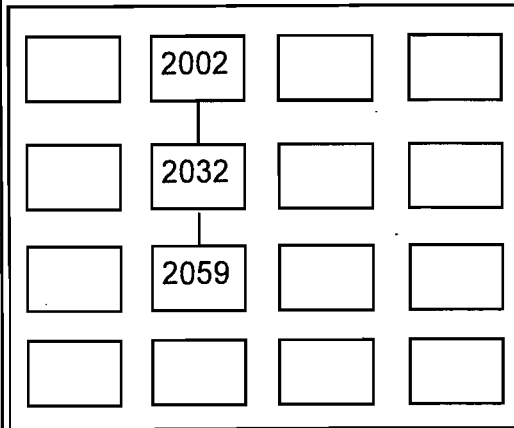
<b>ESTACIÓ</b>		<b>ANY</b>	<b>ÀREA</b>	<b>SECTOR</b>	<b>ÀMBIT</b>	<b>No. U.A.</b>	<b>No. U.E.</b>
CASA I		1999					<b>2030</b>
<b>No. PLANTA</b>	<b>No. PI. TOPOG.</b>	<b>No. ALÇAT</b>	<b>No. SECCIÓ</b>	<b>No. FOTO</b>	<b>TIPUS U.E.</b>	<input type="radio"/> ESTRAT <input type="radio"/> ESTRUCTURA <input type="radio"/> INTERESTRAT <input type="radio"/> ENTERRAMENT	
2			51, vol. 2	SI			
<b>DEFINICIÓ</b>			<b>COLOR</b>	<b>CONSISTENCIA</b>			
Nivel de piedras al N-W de la U.E. 2020			Pardo	Suelta			
<b>COMPONENTS</b>		<b>TIPUS FILADES</b>		<b>TÈCNICA CONSTRUCTIVA</b>		<b>DIMENSIONS</b>	
Tierra y piedras pequeñas irregulares							
<b>FORMA EN PLANTA</b>			<b>PROFUNDITAT</b>		<b>ORIENTACIÓ</b>		<b>MOSTRES</b>
			Cota máxima a 484,99 y mínima a 484,80 metros.				
<b>DESCRIPCIÓ</b>							
Nivel de piedras al oeste de la U.E. 2020 delimitado, en su zona norte, por el muro U.E. 2032 y al sur por el muro U.E. 2029, cubre parcialmente a la U.E. 2041.							
<b>OBSERVACIONS</b>							
Hallazgos singulares: parte superior de una fíbula de arco de bronce. Por lo demás, hay pocos hallazgos materiales.							
<b>IGUAL A</b>				<b>EN CONTACTE AMB</b>	2020		
<b>SE LI ADOSSA</b>				<b>S'ADOSSA A</b>	2032, UA. 3 (2025, 2029)		
<b>COBERT PER</b>	2002			<b>COBREIX A</b>	2041		
<b>TALLAT PER</b>				<b>TALLA A</b>			
<b>REOMPLERT PER</b>				<b>REOMPLE A</b>			
<b>FASE</b>	<b>PERÍODE</b>						
C	II						
<b>CRITERIS DE DATACIÓ</b>							
Estratigràfics, pues contiene material residual de inicios del siglo V d.C.							
<b>INTERPRETACIÓ</b>							
Colmatación o amortización de las ruinas arqueológicas posterior a los siglos VII-VIII d.C.							
<b>DATA</b>				<b>RESPONSABLE</b>			
JULIO 1999				A. USCATESCU			



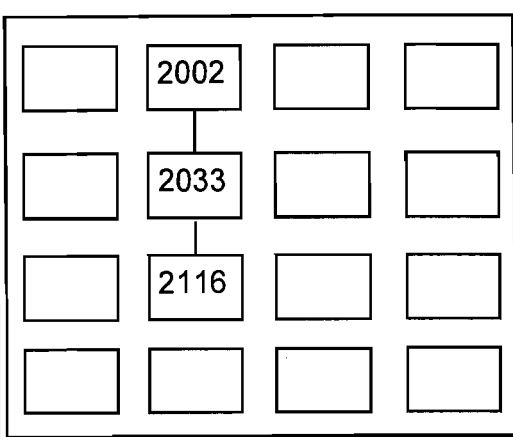
ESTACIÓ		ANY	ÀREA	SECTOR	ÀMBIT	No. U.A.	No. U.E.
CASA I		1999					2031
No. PLANTA	No. PI. TOPOG.	No. ALÇAT	No. SECCIÓ	No. FOTO	TIPUS U.E.	<input checked="" type="radio"/> ESTRAT <input type="radio"/> ESTRUCTURA <input type="radio"/> INTERESTRAT <input type="radio"/> ENTERRAMENT	
2			vol.2, vol. 6	Sí			
DEFINICIÓ			COLOR	CONSISTENCIA			
Nivel de piedras al S-W de la U.E. 2020			Pardo	Suelta			
COMPONENTS		TIPUS FILADES		TÈCNICA CONSTRUCTIVA		DIMENSIONS	
Tierra y piedras pequeñas irregulares							
FORMA EN PLANTA			PROFUNDITAT	ORIENTACIÓ		MOSTRES	
			Cota máxima a 484,99 y mínima a 484,92 metros.				
DESCRIPCIÓ							
Nivel de piedras al oeste de la U.E. 2020, delimitado por el norte por el muro U.E. 2026 y al oeste por la U.E. 2048.							
OBSERVACIONS							
Hallazgos singulares: posible moneda de bronce (AE 4), hoz de hierro fragmentada y una cinta de plomo enrollada en sí misma.							
IGUAL A		EN CONTACTE AMB		2020, 2048			
SE LI ADOSSA		S'ADOSSA A		2035, 2151, UA. 3 (2026, 2069, 2073, 2088)			
COBERT PER	2002	COBREIX A		2074, UA. 3 (2075, 2085, 2087)			
TALLAT PER		TALLA A					
REOMPLERT PER		REOMPLE A					
FASE	PERÍODE						
C	II						
CRITERIS DE DATACIÓ							
Estratigràfics. Contiene residuales materiales fechables hasta el siglo V d.C.							
INTERPRETACIÓ							
Colmatación o amortización de las ruinas arqueológicas posterior a los siglos VII-VIII d.C.							
DATA				RESPONSABLE			
JULIO 1999				A. USCATESCU			



<b>ESTACIÓ</b>		<b>ANY</b>	<b>ÀREA</b>	<b>SECTOR</b>	<b>ÀMBIT</b>	<b>No. U.A.</b>	<b>No. U.E.</b>
CASA I		1999					2032
<b>No.PLANTA</b>	<b>No.PI. TOPOG.</b>	<b>No.ALÇAT</b>	<b>No.SECCIÓ</b>	<b>No.FOTO</b>	<b>TIPUS U.E.</b>	<input type="checkbox"/> ESTRAT <input type="checkbox"/> ESTRUCTURA <input type="checkbox"/> INTERESTRAT <input type="checkbox"/> ENTERRAMENT	
2-8			vol. 2	Sí			
<b>DEFINICIÓ</b>			<b>COLOR</b>	<b>CONSISTENCIA</b>			
Muro paralelo a la U.E. 2029							
<b>COMPONENTS</b>		<b>TIPUS FILADES</b>		<b>TÈCNICA CONSTRUCTIVA</b>		<b>DIMENSIONS</b>	
Sillarejo y piedras irregulares		Horizontales		Trabado con tierra y mortero de cal			
<b>FORMA EN PLANTA</b>			<b>PROFUNDITAT</b>		<b>ORIENTACIÓ</b>		<b>MOSTRES</b>
			Cota máxima a 485,03 y mínima a 484,57 metros.		W-E		
<b>DESCRIPCIÓ</b>							
<p>Muro que discurre paralelo al muro U.E. 2029 y perpendicular al trazado de la calle (U.E. 2020). Aparece cubierto parcialmente por la U.E. 2030. Tiene una orientación W-E. Presenta una fábrica de mampostería trabado con mortero de cal y barro. Se conserva un máximo de dos o tres hiladas, según zonas, y parte de su cimentación en el lado sur (U.E. 2063).</p>							
<b>OBSERVACIONS</b>							
<p>No parece tener fosa de cimentación sino que se apoya sobre una especie de zapata (UE. 2063) y directamente sobre la U.E., 2034, llegando incluso a seguir la topografía de ésta, es decir, que la hilada inferior también buza en dirección W-E.</p>							
<b>IGUAL A</b>				<b>EN CONTACTE AMB</b>			
<b>SE LI ADOSSA</b>		2020, 2030, 2041, 2071, 2079		<b>S'ADOSSA A</b>		2063	
<b>COBERT PER</b>		2002		<b>COBREIX A</b>		2034, 2059	
<b>TALLAT PER</b>				<b>TALLA A</b>			
<b>REOMPLERT PER</b>				<b>REOMPLE A</b>			
<b>FASE</b>	<b>PERÍODE</b>						
A	IV						
<b>CRITERIS DE DATACIÓ</b>							
Estratigràfics y materiales arqueológicos de la unidad sobre la que se dispone.							
<b>INTERPRETACIÓ</b>							
Muro paralelo al lagar construido en el tercer cuarto del siglo V d.C.							
<b>DATA</b>				<b>RESPONSABLE</b>			
JULIO 1999				A. USCATESCU			

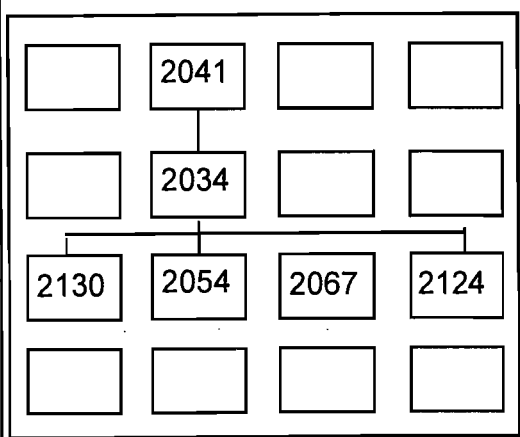


<b>ESTACIÓ</b>		<b>ANY</b>	<b>ÀREA</b>	<b>SECTOR</b>	<b>ÀMBIT</b>	<b>No. U.A.</b>	<b>No. U.E.</b>
CASA I		1999				2	2033
<b>No. PLANTA</b>	<b>No. PI. TOPOG.</b>	<b>No. ALÇAT</b>	<b>No. SECCIÓ</b>	<b>No. FOTO</b>	<b>TIPUS U.E.</b>	<input type="checkbox"/> ESTRAT <input checked="" type="checkbox"/> ESTRUCTURA <input type="checkbox"/> INTERESTRAT <input type="checkbox"/> ENTERRAMENT	
2-5			33, vol.6	SÍ			
<b>DEFINICIÓ</b>			<b>COLOR</b>	<b>CONSISTENCIA</b>			
Muro perpendicular al muro U.E. 2003							
<b>COMPONENTS</b>		<b>TIPUS FILADES</b>		<b>TÈCNICA CONSTRUCTIVA</b>		<b>DIMENSIONS</b>	
Sillars		Horizontal		Trabado con barro			
<b>FORMA EN PLANTA</b>			<b>PROFUNDITAT</b>		<b>ORIENTACIÓ</b>		<b>MOSTRES</b>
			Cota máxima de 485,24 metros.		N-S		
<b>DESCRIPCIÓ</b>							
Muro con vano incluido (piedra de umbral) perpendicular al muro U.E. 2003. Una de las piedras aparece desplazada de su lugar original, caída hacia el E.							
<b>OBSERVACIONS</b>							
No se conserva el nivel de circulación o pavimento que correspondería a esta época o momento constructivo.							
<b>IGUAL A</b>		<b>EN CONTACTE AMB</b>		UA. 2 (2003, 2040)			
<b>SE LI ADOSSA</b>	2004, 2038, UA. 2 (2040, 2116)		<b>S'ADOSSA A</b>		2082, UA. 2 (2003)		
<b>COBERT PER</b>	2002		<b>COBREIX A</b>		2012, 2100		
<b>TALLAT PER</b>			<b>TALLA A</b>				
<b>REOMPLERT PER</b>			<b>REOMPLE A</b>				
<b>FASE</b>	<b>PERÍODE</b>						
A	II						
<b>CRITERIS DE DATACIÓ</b>							
Estratigràfics							
<b>INTERPRETACIÓ</b>							
Muro tardí construïdo con posterioridad al siglo VI d.C. Su estado no permite la elaboración de una hipótesis razonable con respecto a su funcionalidad.							
<b>DATA</b>				<b>RESPONSABLE</b>			
JULIO 1999				A. USCATESCU			

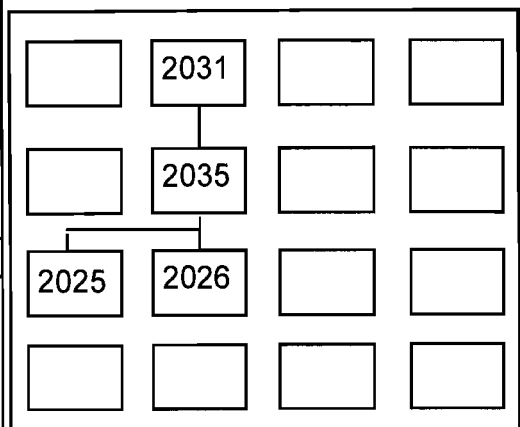




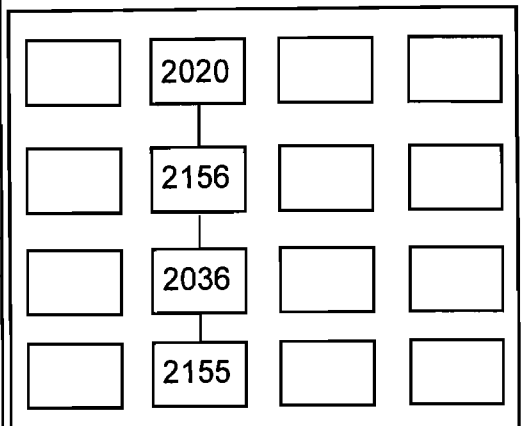
<b>ESTACIÓ</b>		<b>ANY</b>	<b>ÀREA</b>	<b>SECTOR</b>	<b>ÀMBIT</b>	<b>No. U.A.</b>	<b>No. U.E.</b>
CASA I		1999				3	2034
<b>No.PLANTA</b>	<b>No.PI. TOPOG.</b>	<b>No.ALÇAT</b>	<b>No.SECCIÓ</b>	<b>No.FOTO</b>	<b>TIPUS U.E.</b>	<input checked="" type="radio"/> ESTRAT <input type="radio"/> ESTRUCTURA <input type="radio"/> INTERESTRAT <input type="radio"/> ENTERRAMENT	
2-5			51, vol. 1-2, corte estrat.	SI			
<b>DEFINICIÓ</b>			<b>COLOR</b>	<b>CONSISTENCIA</b>			
Nivel de tierra cenicienta bajo la U.E. 2041			Gris oscuro	Muy suelta			
<b>COMPONENTS</b>		<b>TIPUS FILADES</b>		<b>TÈCNICA CONSTRUCTIVA</b>		<b>DIMENSIONS</b>	
Tierras cenicientas, manchas de carbón o materia orgánica							
<b>FORMA EN PLANTA</b>			<b>PROFUNDITAT</b>	<b>ORIENTACIÓ</b>			<b>MOSTRES</b>
			Cota máxima a 484,68 y mínima a 484,38 metros.				SI
<b>DESCRIPCIÓ</b>							
<p>Nivel formado por una tierra muy suelta de color grisáceo, con abundantes restos óseos de roedores, herbívoros, jabalíes, algunos con huellas de haber sido expuestos al fuego, también restos malacológicos (ostras). Los hallazgos cerámicos lo sitúan en el tercer cuarto del s. V d.C., ánforas africanas, t.s. gálica tardía gris estampada. Hallazgos metálicos: numerosos clavos de hierro, cuchillo de bronce, arandela de hierro. Industria ósea: punzones y agujas de hueso. Vidrios de ventanas, copas, sílex tallado. Entre los hallazgos, destaca especialmente un entalle de vidrio de color ámbar con la imagen en relieve del "Buen Pastor" con una oveja a los hombros y flanqueado por otras dos.</p>							
<b>OBSERVACIONS</b>							
<p>Los resultados preliminares de los análisis carpológicos indican la presencia de granos de cebada carbonizados, cáscaras de huevos de codorniz o perdiz y malahierba. Aunque en la excavación no se diferenció se observa (corte estratigráfico esc. 1:10) dos niveles: el superior en contacto con la U.E. 2041, está formado por una tierra de color gris claro con restos de barro cocido y la inferior por una tierra gris oscuro, más suelta, con una mayor concentración de materia orgánica.</p>							
<b>IGUAL A</b>	2078, 2083, 2099			<b>EN CONTACTE AMB</b>	2059, 2081		
<b>SE LI ADOSSA</b>	2047, 2048			<b>S'ADOSSA A</b>	2097, 2124, 2126, 2130		
<b>COBERT PER</b>	2002, 2032, 2037, 2041, 2063, 2064, 2079, 2080, U.A. 3 (2029, 2070)			<b>COBREIX A</b>	2054, 2065, 2066, 2067, 2068, 2164.		
<b>TALLAT PER</b>				<b>TALLA A</b>			
<b>REOMPLERT PER</b>				<b>REOMPLE A</b>			
<b>FASE</b>	<b>PERÍODE</b>						
A	IV						
<b>CRITERIS DE DATACIÓ</b>							
Estratigráficos y hallazgos cerámicos.							
<b>INTERPRETACIÓ</b>							
Relleno constructivo para la construcción del lagar U.A. 3, depositado en el tercer cuarto del siglo V d.C. Su función es la de formar una plataforma elevada para la pileta de pisado de uva.							
<b>DATA</b>				<b>RESPONSABLE</b>			
JULIO 1999				A. USCATESCU			



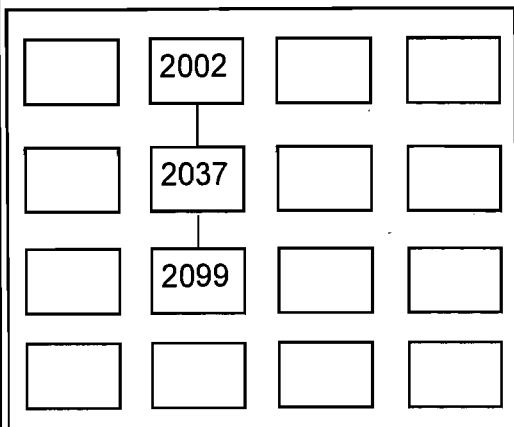
<b>ESTACIÓ</b> CASA I		<b>ANY</b> 1999	<b>ÀREA</b>	<b>SECTOR</b>	<b>ÀMBIT</b>	<b>No. U.A.</b>	<b>No. U.E.</b> 2035
<b>No.PLANTA</b> 2	<b>No.PI. TOPOG.</b>	<b>No.ALÇAT</b>	<b>No.SECCIÓ</b>	<b>No.FOTO</b> No	<b>TIPUS U.E.</b>	<input type="checkbox"/> ESTRAT <input type="checkbox"/> ESTRUCTURA <input type="checkbox"/> INTERESTRAT <input type="checkbox"/> ENTERRAMENT	
<b>DEFINICIÓ</b> Superficie de destrucció de los muros UU.EE. 2025 y 2026			<b>COLOR</b>		<b>CONSISTENCIA</b>		
<b>COMPONENTS</b>		<b>TIPUS FILADES</b>		<b>TÈCNICA CONSTRUCTIVA</b>		<b>DIMENSIONS</b>	
<b>FORMA EN PLANTA</b> Angular (ángulo recto)			<b>PROFUNDITAT</b>		<b>ORIENTACIÓ</b>		<b>MOSTRES</b>
<b>DESCRIPCIÓ</b> Superficie de destrucción del zócalo o cimiento de la esquina SE de la estructura de correspondiente a la rotura del ángulo de unión de sus muros UU.EE. 2025 y 2026. <i>opus signinum (U.A. 3)</i>							
<b>OBSERVACIONS</b>							
<b>IGUAL A</b>				<b>EN CONTACTE AMB</b>			
<b>SE LI ADOSSA</b>		2031		<b>S'ADOSSA A</b>			
<b>COBERT PER</b>		2002		<b>COBREIX A</b>			
<b>TALLAT PER</b>				<b>TALLA A</b>		UA. 3 (2025, 2026)	
<b>REOMPLERT PER</b>				<b>REOMPLE A</b>			
<b>FASE</b> B		<b>PERÍODE</b> II					
<b>CRITERIS DE DATACIÓ</b> Estratigràfics.							
<b>INTERPRETACIÓ</b> Corresponde al expolio del lagar, probablemente realizado tras su abandono, así se puede fechar con posterioridad al siglo VI d.C.							
<b>DATA</b> SEPTIEMBRE 1999		<b>RESPONSABLE</b> A. USCATESCU					



<b>ESTACIÓ</b>		<b>ANY</b>	<b>ÀREA</b>	<b>SECTOR</b>	<b>ÀMBIT</b>	<b>No. U.A.</b>	<b>No. U.E.</b>
CASA I		1999				9	2036
<b>No.PLANTA</b>	<b>No.PI. TOPOG.</b>	<b>No.ALÇAT</b>	<b>No.SECCIÓ</b>	<b>No.FOTO</b>	<b>TIPUS U.E.</b>	<input type="checkbox"/> ESTRAT <input checked="" type="checkbox"/> ESTRUCTURA <input type="checkbox"/> INTERESTRAT <input type="checkbox"/> ENTERRAMENT	
3-7			33, vol.6	Sí			
<b>DEFINICIÓ</b>			<b>COLOR</b>	<b>CONSISTENCIA</b>			
Muro de sillarejo bajo la U.E. 2008							
<b>COMPONENTS</b>		<b>TIPUS FILADES</b>		<b>TÈCNICA CONSTRUCTIVA</b>		<b>DIMENSIONS</b>	
Sillarejo		Horizontales		Trabado con barro			
<b>FORMA EN PLANTA</b>			<b>PROFUNDITAT</b>		<b>ORIENTACIÓ</b>		<b>MOSTRES</b>
			Cota máxima a 485,07 y mínima a 484,35 metros		NW-SE		
<b>DESCRIPCIÓ</b>							
Muro formado por varias hiladas de piedras pequeñas más o menos regulares. Sobre la hilada superior se le adosa la U.E. 2008 y sobre la segunda la U.E. 2012. Tiene una orientación NW-SE.							
<b>OBSERVACIONS</b>							
Parece que la entrada o vano U.E. 2098, encajada tanto sobre el muro U.E. 2036 como sobre el muro U.E. 2044, resulta un nexo o unión de ambos muros, de orientación claramente diferente. Hay que destacar que la orientación de la U.E. 2098 es más similar a la del muro U.E. 2036. Este muro se puede fechar por el relleno de su fosa de cimentación U.E. 2156.							
<b>IGUAL A</b>				<b>EN CONTACTE AMB</b>			
<b>SE LI ADOSSA</b>		2011,2012,2020, 2072, 2080, 2098, 2156,UA.6 (2043)		<b>S'ADOSSA A</b>			
<b>COBERT PER</b>		2008, 2038		<b>COBREIX A</b>		2112, 2155	
<b>TALLAT PER</b>				<b>TALLA A</b>			
<b>REOMPLERT PER</b>				<b>REOMPLE A</b>			
<b>FASE</b>	<b>PERÍODE</b>						
A.	IV						
<b>CRITERIS DE DATACIÓ</b>							
Estratigràfics.							
<b>INTERPRETACIÓ</b>							
Muro relacionado posiblemente con la industria vinaria de la zona este. Su construcción se fecha en el tercer cuarto del siglo V d.C.							
<b>DATA</b>				<b>RESPONSABLE</b>			
JULIO 1999				A. USCATESCU			



<b>ESTACIÓ</b>		<b>ANY</b>	<b>ÀREA</b>	<b>SECTOR</b>	<b>ÀMBIT</b>	<b>No. U.A.</b>	<b>No. U.E.</b>
CASA I		1999					2037
<b>No.PLANTA</b>	<b>No.PI. TOPOG.</b>	<b>No.ALÇAT</b>	<b>No.SECCIÓ</b>	<b>No.FOTO</b>	<b>TIPUS U.E.</b>	<input type="checkbox"/> ESTRAT <input checked="" type="checkbox"/> ESTRUCTURA <input type="checkbox"/> INTERESTRAT <input type="checkbox"/> ENTERRAMENT	
2				SÍ			
<b>DEFINICIÓ</b>			<b>COLOR</b>	<b>CONSISTÈNCIA</b>			
Murete al este de la U.E. 2024							
<b>COMPONENTS</b>		<b>TIPUS FILADES</b>		<b>TÈCNICA CONSTRUCTIVA</b>		<b>DIMENSIONS</b>	
Sillarejo de pequeño tamaño				Trabado con barro			
<b>FORMA EN PLANTA</b>			<b>PROFUNDITAT</b>		<b>ORIENTACIÓ</b>		<b>MOSTRES</b>
			Cota máxima de 484,98 y mínima a 484,65 metros.				
<b>DESCRIPCIÓ</b>							
Murete al este de la estructura pavimentada con <i>opus signinum</i> (U.E. 2024) que presenta un quiebro en su orientación, W-E- desde la U.E. 2024 , cambiando bruscamente para adoptar una orientación SW-NE.							
<b>OBSERVACIONS</b>							
<b>IGUAL A</b>		<b>EN CONTACTE AMB</b>		UA. 3 (2070)			
<b>SE LI ADOSSA</b>	2048	<b>S'ADOSSA A</b>					
<b>COBERT PER</b>	2002	<b>COBREIX A</b>		2034, 2099			
<b>TALLAT PER</b>		<b>TALLA A</b>					
<b>REOMPLERT PER</b>		<b>REOMPLE A</b>					
<b>FASE</b>	<b>PERÍODE</b>						
A	IV						
<b>CRITERIS DE DATACIÓ</b>							
Estratigràfics.							
<b>INTERPRETACIÓ</b>							
De difícil interpretación, no obstante su deposición se debe fechar en el siglo V d.C.							
<b>DATA</b>		<b>RESPONSABLE</b>					
JULIO 1999		A. USCATESCU					



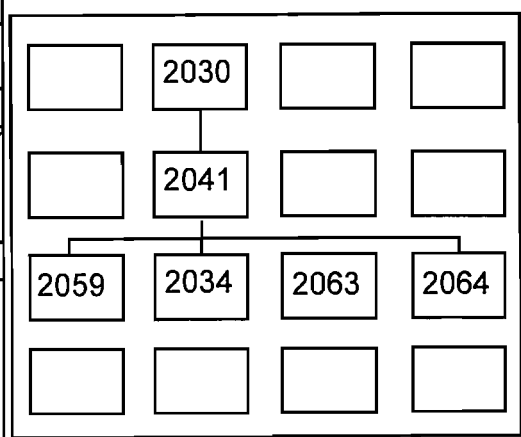
<b>ESTACIÓ</b>		<b>ANY</b>	<b>ÀREA</b>	<b>SECTOR</b>	<b>ÀMBIT</b>	<b>No. U.A.</b>	<b>No. U.E.</b>																
CASA I		1999					2038																
<b>No.PLANTA</b>	<b>No.PI. TOPOG.</b>	<b>No.ALÇAT</b>	<b>No.SECCIÓ</b>	<b>No.FOTO</b>	<b>TIPUS U.E.</b>	<input checked="" type="radio"/> ESTRAT <input type="radio"/> ESTRUCTURA <input type="radio"/> INTERESTRAT <input type="radio"/> ENTERRAMENT																	
2-4			Vol.6	Sí																			
<b>DEFINICIÓ</b>			<b>COLOR</b>	<b>CONSISTENCIA</b>																			
Nivel al Oeste de la U.E. 2033			Amarillento	Suelta																			
<b>COMPONENTS</b>		<b>TIPUS FILADES</b>		<b>TÈCNICA CONSTRUCTIVA</b>		<b>DIMENSIONS</b>																	
Tierra																							
<b>FORMA EN PLANTA</b>			<b>PROFUNDITAT</b>	<b>ORIENTACIÓ</b>			<b>MOSTRES</b>																
			Cota máxima de 484,98 y mínima a 484,79 metros.																				
<b>DESCRIPCIÓ</b>																							
Nivel de tierras amarillentas situado entre las UU.EE. 2033 y 2020. Por precaución se excava diferenciado de la U.E. 2008, aunque con toda probabilidad se trate de la misma unidad.																							
<b>OBSERVACIONS</b>																							
<b>IGUAL A</b>	2008			<b>EN CONTACTE AMB</b>	2008, 2011, 2020																		
<b>SE LI ADOSSA</b>	2004			<b>S'ADOSSA A</b>																			
<b>COBERT PER</b>	2002			<b>COBREIX A</b>	2012, UA. 9 (2036)																		
<b>TALLAT PER</b>				<b>TALLA A</b>																			
<b>REOMPLERT PER</b>				<b>REOMPLE A</b>																			
<b>FASE</b>	<b>PERÍODE</b>																						
C	II																						
<b>CRITERIS DE DATACIÓ</b>																							
Estratigràfics pues los materiales cerámicos son residuales.																							
<b>INTERPRETACIÓ</b>																							
Nivel de colmatación posterior a los siglos VII ó VIII d.C.																							
<table border="1" style="width: 100%; text-align: center;"> <tr> <td style="width: 25%;"></td> <td style="width: 25%;">2002</td> <td style="width: 25%;"></td> <td style="width: 25%;"></td> </tr> <tr> <td></td> <td>2038</td> <td>2008</td> <td></td> </tr> <tr> <td></td> <td>2012</td> <td>2036</td> <td></td> </tr> <tr> <td></td> <td></td> <td></td> <td></td> </tr> </table>									2002				2038	2008			2012	2036					
	2002																						
	2038	2008																					
	2012	2036																					
<b>DATA</b>				<b>RESPONSABLE</b>																			
JULIO 1999				A. USCATESCU																			

<b>ESTACIÓ</b>		<b>ANY</b>	<b>ÀREA</b>	<b>SECTOR</b>	<b>ÀMBIT</b>	<b>No. U.A.</b>	<b>No. U.E.</b>																
CASA I		1999					2039																
<b>No.PLANTA</b>	<b>No.PI. TOPOG.</b>	<b>No.ALÇAT</b>	<b>No.SECCIÓ</b>	<b>No.FOTO</b>	<b>TIPUS U.E.</b>	<input checked="" type="radio"/> ESTRAT <input checked="" type="radio"/> ESTRUCTURA <input checked="" type="radio"/> INTERESTRAT <input checked="" type="radio"/> ENTERRAMENT																	
4-5			51	SI																			
<b>DEFINICIÓ</b>			<b>COLOR</b>	<b>CONSISTENCIA</b>																			
Nivel de derrumbe de los muros UU.EE. 2022 y 2042			Pardo	Suelta																			
<b>COMPONENTS</b>		<b>TIPUS FILADES</b>		<b>TÈCNICA CONSTRUCTIVA</b>		<b>DIMENSIONS</b>																	
Tierra y piedras																							
<b>FORMA EN PLANTA</b>			<b>PROFUNDITAT</b>		<b>ORIENTACIÓ</b>		<b>MOSTRES</b>																
			Cota máxima a 484,78 y mínima a 484,56 metros.																				
<b>DESCRIPCIÓ</b>																							
Nivel de derrumbe de sillarejo y piedras irregulares localizado entre los muros UU.EE. 2022 y 2042. Está formado por piedra de pequeño tamaño y algún fragmento de <i>tegula</i> .																							
<b>OBSERVACIONS</b>																							
Correspondería a parte de la caída de los muros UU.EE. 2022 y 2042. Entre el material recogido cabe destacar la presencia de t.s.a. D Hayes 23. Se diferencia de la U.E. 2095 en que esta última está libre de toda piedra.																							
<b>IGUAL A</b>				<b>EN CONTACTE AMB</b>	2011, 2082																		
<b>SE LI ADOSSA</b>				<b>S'ADOSSA A</b>	UA. 8 (2022), UA. 10 (2042)																		
<b>COBERT PER</b>	2004			<b>COBREIX A</b>	2095																		
<b>TALLAT PER</b>				<b>TALLA A</b>																			
<b>REOMPLERT PER</b>				<b>REOMPLE A</b>																			
<b>FASE</b>	<b>PERÍODE</b>																						
B	IV																						
<b>CRITERIS DE DATACIÓ</b>																							
Estratigràfics y con material cerámico fechable durante todo el siglo VI d.C.																							
<b>INTERPRETACIÓ</b>																							
Nivel de destrucción de la UA 8 de mediados del siglo VI d.C.																							
<table border="1" style="width: 100%; text-align: center;"> <tr> <td style="width: 25%;"></td> <td style="width: 25%;">2004</td> <td style="width: 25%;"></td> <td style="width: 25%;"></td> </tr> <tr> <td></td> <td>2039</td> <td>2011</td> <td></td> </tr> <tr> <td></td> <td>2042</td> <td>2022</td> <td></td> </tr> <tr> <td></td> <td></td> <td></td> <td></td> </tr> </table>									2004				2039	2011			2042	2022					
	2004																						
	2039	2011																					
	2042	2022																					
<b>DATA</b>				<b>RESPONSABLE</b>																			
JULIO 1999				A. USCATESCU																			

<b>ESTACIÓ</b>		<b>ANY</b>	<b>ÀREA</b>	<b>SECTOR</b>	<b>ÀMBIT</b>	<b>No. U.A.</b>	<b>No. U.E.</b>
CASA I		1999				2	2040
<b>No. PLANTA</b>	<b>No. PI. TOPOG.</b>	<b>No. ALÇAT</b>	<b>No. SECCIÓ</b>	<b>No. FOTO</b>	<b>TIPUS U.E.</b>	<input type="radio"/> ESTRAT <input checked="" type="radio"/> ESTRUCTURA <input type="radio"/> INTERESTRAT <input type="radio"/> ENTERRAMENT	
2-5			vol.6	SI			
<b>DEFINICIÓ</b>			<b>COLOR</b>	<b>CONSISTENCIA</b>			
Muro perpendicular al muro U.E. 2033							
<b>COMPONENTS</b>		<b>TIPUS FILADES</b>		<b>TÈCNICA CONSTRUCTIVA</b>		<b>DIMENSIONS</b>	
Sillarejo		Horizontal		Trabado con barro			
<b>FORMA EN PLANTA</b>			<b>PROFUNDITAT</b>	<b>ORIENTACIÓ</b>		<b>MOSTRES</b>	
			Cota máxima de 485,09 y mínima a 484,78 metros.	SE-NW			
<b>DESCRIPCIÓ</b>							
Muro más o menos perpendicular al umbral del muro U.E. 2033, del que sólo se conserva una hilada (la más inferior).							
<b>OBSERVACIONS</b>							
Aparece cubierto parcialmente por la U.E. 2004. No hace ángulo recto con el muro U.E. 2033 sino que su contacto se hace en un ángulo obtuso.							
<b>IGUAL A</b>				<b>EN CONTACTE AMB</b>	UA. 2 (2033)		
<b>SE LI ADOSSA</b>	2004, 2038			<b>S'ADOSSA A</b>	2098, UA. 2 (2033)		
<b>COBERT PER</b>	2002			<b>COBREIX A</b>	2012, 2082		
<b>TALLAT PER</b>				<b>TALLA A</b>			
<b>REOMPLERT PER</b>				<b>REOMPLE A</b>			
<b>FASE</b>	<b>PERÍODE</b>						
A	II						
<b>CRITERIS DE DATACIÓ</b>							
Estratigràfics.							
<b>INTERPRETACIÓ</b>							
Muro tardío, construido con posterioridad al siglo VI d.C. Su estado no permite la elaboración de ninguna hipótesis razonable sobre su funcionalidad.							
<b>DATA</b>				<b>RESPONSABLE</b>			
JULIO 1999				A. USCATESCU			

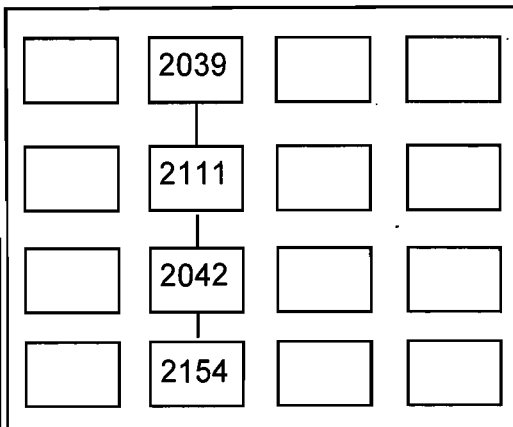
	2002		
	2040	2003	
	2012		

<b>ESTACIÓ</b>		<b>ANY</b>	<b>ÀREA</b>	<b>SECTOR</b>	<b>ÀMBIT</b>	<b>No. U.A.</b>	<b>No. U.E.</b>
CASA I		1999				3	2041
<b>No.PLANTA</b>	<b>No.PI. TOPOG.</b>	<b>No.ALÇAT</b>	<b>No.SECCIÓ</b>	<b>No.FOTO</b>	<b>TIPUS U.E.</b>	<input checked="" type="radio"/> ESTRAT <input type="radio"/> ESTRUCTURA <input type="radio"/> INTERESTRAT <input type="radio"/> ENTERRAMENT	
2-3			51, vol.1, vol.2	Sí			
<b>DEFINICIÓ</b>			<b>COLOR</b>	<b>CONSISTENCIA</b>			
Nivel de tierra marrón cenicienta sobre la U.E. 2034			Marrón claro	Suelta			
<b>COMPONENTS</b>		<b>TIPUS FILADES</b>		<b>TÈCNICA CONSTRUCTIVA</b>		<b>DIMENSIONS</b>	
Tierra, piedras y fragmentos de barro cocido							
<b>FORMA EN PLANTA</b>			<b>PROFUNDITAT</b>	<b>ORIENTACIÓ</b>		<b>MOSTRES</b>	
			Cota máxima a 485,06 y mínima a 484,50 metros,				
<b>DESCRIPCIÓ</b>							
Nivel de tierra marrón claro que cubre parcialmente a la U.E. 2034. Al igual que ésta, también buza en dirección W-E. Tiene unos 60 ó 50 cm de potencia. Entre otros componentes destaca la presencia de abundantes fragmentos de barro cocido y materia orgánica (manchas de carbón), pero siempre en menor medida que en la U.E. 2034.							
<b>OBSERVACIONS</b>							
Contiene menos material cerámico y óseo que la U.E. 2034. Destaca el hallazgo de un vidrio tallado, un raspador de sílex, un fragmento de t.s.a. D de la forma Hayes 61 variante del siglo V d.C.							
<b>IGUAL A</b>				<b>EN CONTACTE AMB</b>	2071, 2079		
<b>SE LI ADOSSA</b>	2047, 2048			<b>S'ADOSSA A</b>	2032, UA. 3 (2029, 2070)		
<b>COBERT PER</b>	2002, 2030			<b>COBREIX A</b>	2059, 2063 U.A. 3 (2034, 2064)		
<b>TALLAT PER</b>				<b>TALLA A</b>			
<b>REOMPLERT PER</b>				<b>REOMPLE A</b>			
<b>FASE</b>	<b>PERÍODE</b>						
A	IV						
<b>CRITERIS DE DATACIÓ</b>							
Estratigràfics y materiales arqueológicos de mediados del siglo V d.C.							
<b>INTERPRETACIÓ</b>							
Relleno constructivo para la construcción del lagar UA 3. Fue depositado en el tercer cuarto del siglo V d.C. Su función es la de nivelar el resto de niveles que forman este depósito antes de construir el lagar.							
<b>DATA</b>				<b>RESPONSABLE</b>			
JULIO 1999				A. USCATESCU			

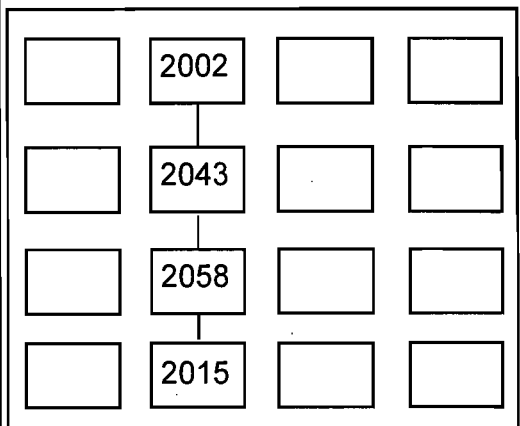




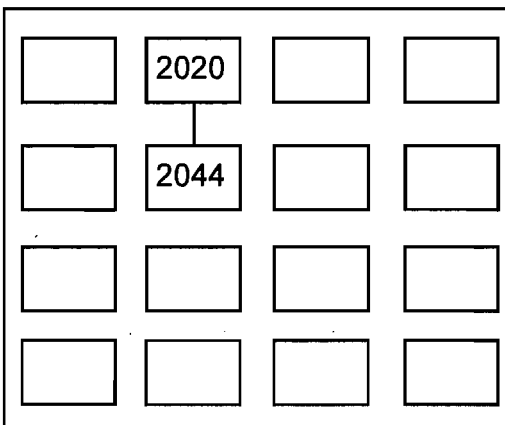
<b>ESTACIÓ</b>		<b>ANY</b>	<b>ÀREA</b>	<b>SECTOR</b>	<b>ÀMBIT</b>	<b>No. U.A.</b>	<b>No. U.E.</b>
CASA I		1999				10	2042
<b>No.PLANTA</b>	<b>No.PI. TOPOG.</b>	<b>No.ALÇAT</b>	<b>No.SECCIÓ</b>	<b>No.FOTO</b>	<b>TIPUS U.E.</b>	<input type="checkbox"/> ESTRAT <input checked="" type="checkbox"/> ESTRUCTURA <input type="checkbox"/> INTERESTRAT <input type="checkbox"/> ENTERRAMENT	
4-6			51, vol.5	Sí			
<b>DEFINICIÓ</b>			<b>COLOR</b>	<b>CONSISTENCIA</b>			
Muro paralelo al muro U.E. 2022							
<b>COMPONENTS</b>		<b>TIPUS FILADES</b>		<b>TÈCNICA CONSTRUCTIVA</b>		<b>DIMENSIONS</b>	
Piedras		Horizontales		Trabado con barro			
<b>FORMA EN PLANTA</b>			<b>PROFUNDITAT</b>		<b>ORIENTACIÓ</b>		<b>MOSTRES</b>
					NW-SE		
<b>DESCRIPCIÓ</b>							
Muro de sillarejo paralelo al muro U.E. 2022, con una orientación NW-SE							
<b>OBSERVACIONS</b>							
Se puede fechar por el relleno de su fosa de cimentación U.E. 2111.							
<b>IGUAL A</b>				<b>EN CONTACTE AMB</b>			
<b>SE LI ADOSSA</b>		2004,2011,2039,2049,2056, 2082,2095,2100,2110, 2111		<b>S'ADOSSA A</b>			
<b>COBERT PER</b>		2002		<b>COBREIX A</b>		2154	
<b>TALLAT PER</b>				<b>TALLA A</b>			
<b>REOMPLERT PER</b>				<b>REOMPLE A</b>			
<b>FASE</b>	<b>PERÍODE</b>						
A	IV						
<b>CRITERIS DE DATACIÓ</b>							
Estratigráficos y materiales							
<b>INTERPRETACIÓ</b>							
Muro que cierra por su lado este el Kardo Maximus. Su construcción se debe fechar en el tercer cuarto del siglo V d.C.							
<b>DATA</b>		<b>RESPONSABLE</b>					
AGOSTO 1999		A. USCATESCU					



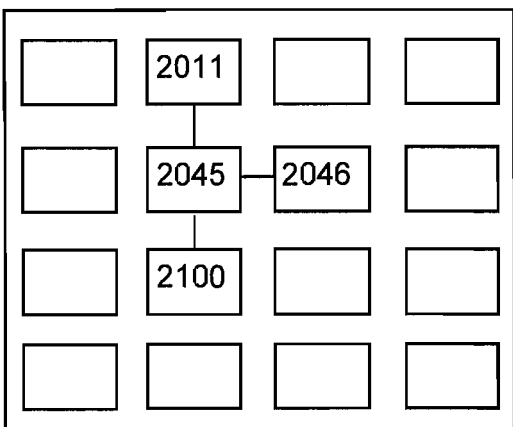
<b>ESTACIÓ</b>		<b>ANY</b>	<b>ÀREA</b>	<b>SECTOR</b>	<b>ÀMBIT</b>	<b>No. U.A.</b>	<b>No. U.E.</b>
CASA I		1999				6	2043
<b>No. PLANTA</b>	<b>No. PI. TOPOG.</b>	<b>No. ALÇAT</b>	<b>No. SECCIÓ</b>	<b>No. FOTO</b>	<b>TIPUS U.E.</b>	<input type="checkbox"/> ESTRAT <input checked="" type="checkbox"/> ESTRUCTURA <input type="checkbox"/> INTERESTRAT <input type="checkbox"/> ENTERRAMENT	
2-5				Sí			
<b>DEFINICIÓ</b>			<b>COLOR</b>	<b>CONSISTENCIA</b>			
Estructura con cubierta de laja							
<b>COMPONENTS</b>		<b>TIPUS FILADES</b>		<b>TÈCNICA CONSTRUCTIVA</b>		<b>DIMENSIONS</b>	
Laja y losetas rectangulares				Trabado con barro			
<b>FORMA EN PLANTA</b>			<b>PROFUNDITAT</b>		<b>ORIENTACIÓ</b>		<b>MOSTRES</b>
			Cota máxima de 485,09 y mínima a 484,92 metros.				
<b>DESCRIPCIÓ</b>							
Estructura formada por una losa o laja, más o menos cuadrangular, delimitada en su lado oeste por dos losetas dispuestas verticalmente. El lado este limita con el pavimento de la calle N-S, U.E. 2020 y se asienta sobre otra losa. Se desconoce la función de esta estructura, pudiera estar relacionada con una canalización.							
<b>OBSERVACIONS</b>							
Hay restos de <i>opus signinum</i> debajo de esta estructura, igual que en el caso del muro U.E. 2028, por lo que su construcción pudiera ser contemporánea.							
<b>IGUAL A</b>				<b>EN CONTACTE AMB</b>			
<b>SE LI ADOSSA</b>				<b>S'ADOSSA A</b>	2119, UA. 9 (2036)		
<b>COBERT PER</b>	2002			<b>COBREIX A</b>	UA. 6 (2058)		
<b>TALLAT PER</b>				<b>TALLA A</b>			
<b>REOMPLERT PER</b>	UA. 6 (2058)			<b>REOMPLE A</b>	UA. 6 (2015)		
<b>FASE</b>	<b>PERÍODE</b>						
A	IV						
<b>CRITERIS DE DATACIÓ</b>							
Estratigràfics. Se ha colocado provisionalmente en el tercer cuarto del siglo V d.C. Lo que resulta evidente es que es posterior a inicios del siglo III d.C.							
<b>INTERPRETACIÓ</b>							
Estructura de difícil interpretación, quizás corresponda a una canalización							
<b>DATA</b>				<b>RESPONSABLE</b>			
JULIO 1999				A. USCATESCU			



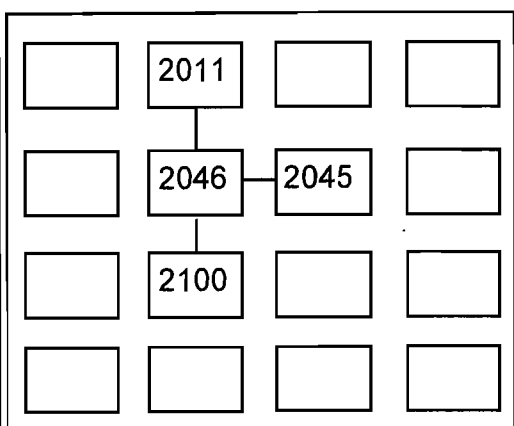
<b>ESTACIÓ</b>		<b>ANY</b>	<b>ÀREA</b>	<b>SECTOR</b>	<b>ÀMBIT</b>	<b>No. U.A.</b>	<b>No. U.E.</b>
CASA I		1999					2044
<b>No.PLANTA</b>	<b>No.PI. TOPOG.</b>	<b>No.ALÇAT</b>	<b>No.SECCIÓ</b>	<b>No.FOTO</b>	<b>TIPUS U.E.</b>	<input type="checkbox"/> ESTRAT <input checked="" type="checkbox"/> ESTRUCTURA <input type="checkbox"/> INTERESTRAT <input type="checkbox"/> ENTERRAMENT	
2-8			35	SI			
<b>DEFINICIÓ</b>			<b>COLOR</b>	<b>CONSISTENCIA</b>			
Muro paralelo a la U.E. 2020							
<b>COMPONENTS</b>		<b>TIPUS FILADES</b>		<b>TÈCNICA CONSTRUCTIVA</b>		<b>DIMENSIONS</b>	
Sillares pequeños		Horizontales		Trabado con barro			
<b>FORMA EN PLANTA</b>			<b>PROFUNDITAT</b>		<b>ORIENTACIÓ</b>		<b>MOSTRES</b>
			Cota máxima de 485,02 metros.		NW-SE		
<b>DESCRIPCIÓ</b>							
Muro orientado NW-SE, más o menos paralelo al muro U.E. 2042 (no tiene la misma orientación).							
<b>OBSERVACIONS</b>							
Pudiera corresponder al cierre W de la Casa I. No obstante, al no haberse acabado de excavar poco más se puede decir de esta estructura, sólo que es anterior al pavimento de la calle U.E. 2141. Se le adosan las siguientes UU.EE.: 2004, 2011, 2020, 2049, 2056, 2071, 2072, 2079, 2080, 2082, 2098, 2100, 2110, 2124, 2130, 2141							
<b>IGUAL A</b>				<b>EN CONTACTE AMB</b>			
<b>SE LI ADOSSA</b>		2004, 2011, 2020, 2049, 2056, 2071, 2072, 2079, 2080, 2082, 2098, 2100, 2110, 2124, 2130, 2141		<b>S'ADOSSA A</b>			
<b>COBERT PER</b>		2002		<b>COBREIX A</b>			
<b>TALLAT PER</b>				<b>TALLA A</b>			
<b>REOMPLERT PER</b>				<b>REOMPLE A</b>			
<b>FASE</b>	<b>PERÍODE</b>						
	X						
<b>CRITERIS DE DATACIÓ</b>							
Estratigráficos con carácter provisional pues aún no se ha excavado su cimentación							
<b>INTERPRETACIÓ</b>							
Por su orientación pudiera tratarse del muro de cierre de la Casa I.							
<b>DATA</b>		<b>RESPONSABLE</b>					
AGOSTO 1999		A. USCATESCU					



<b>ESTACIÓ</b>		<b>ANY</b>	<b>ÀREA</b>	<b>SECTOR</b>	<b>ÀMBIT</b>	<b>No. U.A.</b>	<b>No. U.E.</b>
CASA I		1999					2045
<b>No.PLANTA</b>	<b>No.PI. TOPOG.</b>	<b>No.ALÇAT</b>	<b>No.SECCIÓ</b>	<b>No.FOTO</b>	<b>TIPUS U.E.</b>	<input type="checkbox"/> ESTRAT <input checked="" type="checkbox"/> ESTRUCTURA <input type="checkbox"/> INTERESTRAT <input type="checkbox"/> ENTERRAMENT	
5-6				SI			
<b>DEFINICIÓ</b>			<b>COLOR</b>	<b>CONSISTENCIA</b>			
Resto de un palo o viga de madera							
<b>COMPONENTS</b>		<b>TIPUS FILADES</b>	<b>TÈCNICA CONSTRUCTIVA</b>		<b>DIMENSIONS</b>		
Madera					15 x 15 cm		
<b>FORMA EN PLANTA</b>			<b>PROFUNDITAT</b>	<b>ORIENTACIÓ</b>		<b>MOSTRES</b>	
			Cota máxima a 484,70 y mínima 484,55 metros	Vertical		SI	
<b>DESCRIPCIÓ</b>							
Restos de una viga o palo de madera hincado, que tal y como se encontró aparecía directamente depositada sobre la U.E. 2100 de forma perfectamente horizontal.							
<b>OBSERVACIONS</b>							
La madera se presenta en un proceso avanzado de mineralización. Se ha extraído lo más completa posible mediante engasado con Paraloid.							
<b>IGUAL A</b>		<b>EN CONTACTE AMB</b>		2046			
<b>SE LI ADOSSA</b>		<b>S'ADOSSA A</b>					
<b>COBERT PER</b>	2011	<b>COBREIX A</b>		2100			
<b>TALLAT PER</b>		<b>TALLA A</b>					
<b>REOMPLERT PER</b>		<b>REOMPLE A</b>					
<b>FASE</b>	<b>PERÍODE</b>						
B	IV						
<b>CRITERIS DE DATACIÓ</b>							
Estratigràfics.							
<b>INTERPRETACIÓ</b>							
Restos mineralizados de una posible viga de madera dentro del nivel de destrucción de la zona industrial fechado a mediados del siglo VI d.C.							
<b>DATA</b>		<b>RESPONSABLE</b>					
AGOSTO 1999		A. USCATESCU					

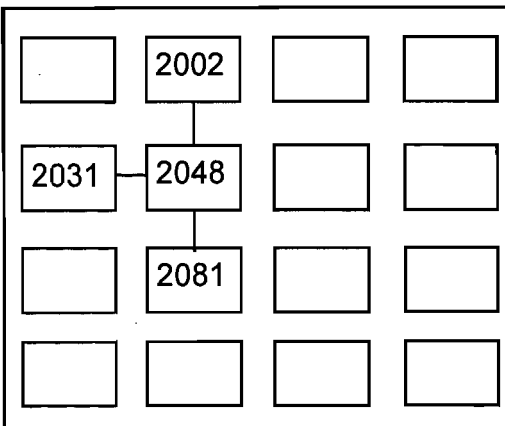


<b>ESTACIÓ</b>		<b>ANY</b>	<b>ÀREA</b>	<b>SECTOR</b>	<b>ÀMBIT</b>	<b>No. U.A.</b>	<b>No. U.E.</b>
CASA I		1999					2046
<b>No.PLANTA</b>	<b>No.PI. TOPOG.</b>	<b>No.ALÇAT</b>	<b>No.SECCIÓ</b>	<b>No.FOTO</b>	<b>TIPUS U.E.</b>	<input type="radio"/> ESTRAT <input type="radio"/> ESTRUCTURA <input type="radio"/> INTERESTRAT <input type="radio"/> ENTERRAMENT	
5			35	SÍ			
<b>DEFINICIÓ</b>			<b>COLOR</b>	<b>CONSISTENCIA</b>			
Nivel de tierra gris sobre la U.E. 2100			Gris	Suelta			
<b>COMPONENTS</b>		<b>TIPUS FILADES</b>		<b>TÈCNICA CONSTRUCTIVA</b>		<b>DIMENSIONS</b>	
Tierra, cenizas y restos orgánicos							
<b>FORMA EN PLANTA</b>			<b>PROFUNDITAT</b>		<b>ORIENTACIÓ</b>		<b>MOSTRES</b>
			Cota máxima a 484,84 y mínima 484,65 metros.				
<b>DESCRIPCIÓ</b>							
<p>Nivel de tierra grisácea que, a diferencia de los otros estratos de la zona, se caracteriza por la abundante presencia de restos óseos y mayor número de fragmentos cerámicos. Sin llegar a conformar una auténtica fosa, este estrato parece corresponder a una cubeta, quizás, natural.</p>							
<b>OBSERVACIONS</b>							
<p>Hay muestras de madera que pudieran corresponder a una viga de la que aún quedan restos <i>in situ</i> (U.E. 2045).</p>							
<b>IGUAL A</b>				<b>EN CONTACTE AMB</b>	2045		
<b>SE LI ADOSSA</b>				<b>S'ADOSSA A</b>	2019, 2023, 2049, 2082, UA. 8 (2022)		
<b>COBERT PER</b>		2011		<b>COBREIX A</b>	2100		
<b>TALLAT PER</b>				<b>TALLA A</b>			
<b>REOMPLERT PER</b>				<b>REOMPLE A</b>			
<b>FASE</b>	<b>PERÍODE</b>						
B	IV						
<b>CRITERIS DE DATACIÓ</b>							
Estratigràfics. Con materiales arqueológicos residuales del siglo V d.C.							
<b>INTERPRETACIÓ</b>							
Nivel de mortización de las estructuras industriales de mediados del siglo VI d.C.							
<b>DATA</b>				<b>RESPONSABLE</b>			
AGOSTO 1999				A. USCATESCU			

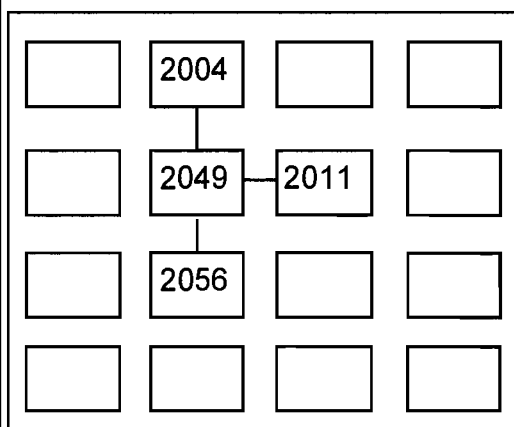


<b>ESTACIÓ</b>		<b>ANY</b>	<b>ÀREA</b>	<b>SECTOR</b>	<b>ÀMBIT</b>	<b>No. U.A.</b>	<b>No. U.E.</b>																								
CASA I		1999					<b>2047</b>																								
<b>No. PLANTA</b>	<b>No. PI. TOPOG.</b>	<b>No. ALÇAT</b>	<b>No. SECCIÓ</b>	<b>No. FOTO</b>	<b>TIPUS U.E.</b>	<input type="radio"/> ESTRAT <input type="radio"/> ESTRUCTURA <input type="radio"/> INTERESTRAT <input type="radio"/> ENTERRAMENT																									
2			51	SÍ																											
<b>DEFINICIÓ</b>			<b>COLOR</b>	<b>CONSISTENCIA</b>																											
Nivel de tierra marrón en el ángulo NW del cuadro			Marrón claro	Suelta																											
<b>COMPONENTS</b>		<b>TIPUS FILADES</b>		<b>TÈCNICA CONSTRUCTIVA</b>		<b>DIMENSIONS</b>																									
Tierra con alguna piedra de mediano tamaño																															
<b>FORMA EN PLANTA</b>			<b>PROFUNDITAT</b>		<b>ORIENTACIÓ</b>		<b>MOSTRES</b>																								
			Cota máxima a 484,94 y mínima a 484,84 metros.																												
<b>DESCRIPCIÓ</b>																															
Nivel de tierra marrón claro localizado en el ángulo NW del cuadro, presenta alguna piedra caída. Tiene una potencia de unos 10 cm.																															
<b>OBSERVACIONS</b>																															
<b>IGUAL A</b>				<b>EN CONTACTE AMB</b>																											
<b>SE LI ADOSSA</b>				<b>S'ADOSSA A</b>		2034, 2041																									
<b>COBERT PER</b>		2002		<b>COBREIX A</b>																											
<b>TALLAT PER</b>				<b>TALLA A</b>																											
<b>REOMPLERT PER</b>				<b>REOMPLE A</b>																											
<b>FASE</b>	<b>PERÍODE</b>																														
C	II.																														
<b>CRITERIS DE DATACIÓ</b>																															
Estratigràfics pues no contiene material arqueológico.																															
<b>INTERPRETACIÓ</b>																															
Nivel de colmatación de las ruinas arqueológicas posterior a los siglos VII-VIII d.C.																															
<table border="1" style="width: 100%; border-collapse: collapse;"> <tr> <td style="width: 25%;"></td> <td style="width: 25%; text-align: center;">2002</td> <td style="width: 25%;"></td> <td style="width: 25%;"></td> </tr> <tr> <td></td> <td style="text-align: center;"> </td> <td></td> <td></td> </tr> <tr> <td></td> <td style="text-align: center;">2047</td> <td></td> <td></td> </tr> <tr> <td></td> <td style="text-align: center;"> </td> <td></td> <td></td> </tr> <tr> <td style="text-align: center;">2034</td> <td style="text-align: center;">2041</td> <td></td> <td></td> </tr> <tr> <td></td> <td></td> <td></td> <td></td> </tr> </table>									2002								2047							2034	2041						
	2002																														
	2047																														
2034	2041																														
<b>DATA</b>				<b>RESPONSABLE</b>																											
AGOSTO 1999				A. USCATESCU																											

<b>ESTACIÓ</b>		<b>ANY</b>	<b>ÀREA</b>	<b>SECTOR</b>	<b>ÀMBIT</b>	<b>No. U.A.</b>	<b>No. U.E.</b>
CASA I		1999					2048
<b>No.PLANTA</b>	<b>No.PI. TOPOG.</b>	<b>No.ALÇAT</b>	<b>No.SECCIÓ</b>	<b>No.FOTO</b>	<b>TIPUS U.E.</b>	<input type="radio"/> ESTRAT <input type="radio"/> ESTRUCTURA <input type="radio"/> INTERESTRAT <input type="radio"/> ENTERRAMENT	
2			33, 35, vol.1, vol.6	Sí			
<b>DEFINICIÓ</b>			<b>COLOR</b>	<b>CONSISTENCIA</b>			
Nivel de tierra marrón en el ángulo SW del cuadro			Marrón oscuro	Suelta			
<b>COMPONENTS</b>		<b>TIPUS FILADES</b>		<b>TÈCNICA CONSTRUCTIVA</b>		<b>DIMENSIONS</b>	
Tierra							
<b>FORMA EN PLANTA</b>			<b>PROFUNDITAT</b>	<b>ORIENTACIÓ</b>			<b>MOSTRES</b>
			Cota máxima a 484,89 y mínima a 484,75 metros.				
<b>DESCRIPCIÓ</b>							
Nivel de tierra marrón claro localizado en el ángulo SW del cuadro.							
<b>OBSERVACIONS</b>							
Entre los hallazgos destaca: una copa de t.s. paleocristiana gris. La mayoría de los materiales arqueológicos se concentran en el sector este del estrato.							
<b>IGUAL A</b>				<b>EN CONTACTE AMB</b>	2031		
<b>SE LI ADOSSA</b>				<b>S'ADOSSA A</b>	2034, 2037, 2041, UA. 3 (2073, 2075)		
<b>COBERT PER</b>	2002			<b>COBREIX A</b>	2081		
<b>TALLAT PER</b>				<b>TALLA A</b>			
<b>REOMPLERT PER</b>				<b>REOMPLE A</b>			
<b>FASE</b>	<b>PERIODE</b>						
C	II						
<b>CRITERIS DE DATACIÓ</b>							
Estratigràfics. Sólo contiene materiales residuales del siglo V d.C.							
<b>INTERPRETACIÓ</b>							
Nivel de colmatación de las ruinas arqueológicas posterior a los siglos VII-VIII d.C.							
<b>DATA</b>				<b>RESPONSABLE</b>			
AGOSTO 1999				A. USCATESCU			

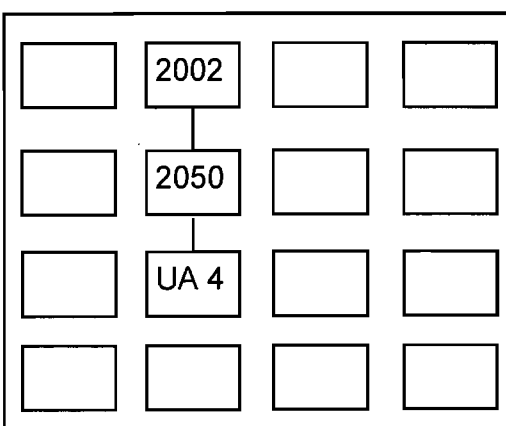


<b>ESTACIÓ</b>		<b>ANY</b>	<b>ÀREA</b>	<b>SECTOR</b>	<b>ÀMBIT</b>	<b>No. U.A.</b>	<b>No. U.E.</b>
CASA I		1999					2049
<b>No. PLANTA</b>	<b>No. PI. TOPOG.</b>	<b>No. ALÇAT</b>	<b>No. SECCIÓ</b>	<b>No. FOTO</b>	<b>TIPUS U.E.</b>	<input checked="" type="radio"/> ESTRAT <input checked="" type="radio"/> ESTRUCTURA <input checked="" type="radio"/> INTERESTRAT <input checked="" type="radio"/> ENTERRAMENT	
4			35, 51	SÍ			
<b>DEFINICIÓ</b>			<b>COLOR</b>	<b>CONSISTENCIA</b>			
Nivel entre los muros UU.EE. 2042 y 2044			Pardo-amarillento	Semi-dura			
<b>COMPONENTS</b>		<b>TIPUS FILADES</b>		<b>TÈCNICA CONSTRUCTIVA</b>		<b>DIMENSIONS</b>	
Tierra y piedra pequeña dispersa							
<b>FORMA EN PLANTA</b>			<b>PROFUNDITAT</b>	<b>ORIENTACIÓ</b>			<b>MOSTRES</b>
			Cota máxima a 484,86 y mínima a 484,59 metros.				
<b>DESCRIPCIÓ</b>							
Nivel de tierras que cubre parcialmente al muro U.E. 2044. En su lado sur presenta una serie de sillares y lajas de piedra bien escuadradas. Tiene unos 27 cm de potencia máxima.							
<b>OBSERVACIONS</b>							
Pocos hallazgos arqueológicos.							
<b>IGUAL A</b>				<b>EN CONTACTE AMB</b>	2011, 2079		
<b>SE LI ADOSSA</b>	2046			<b>S'ADOSSA A</b>	2044, UA. 10 (2042)		
<b>COBERT PER</b>	2004			<b>COBREIX A</b>	2056, 2082		
<b>TALLAT PER</b>				<b>TALLA A</b>			
<b>REOMPLERT PER</b>				<b>REOMPLE A</b>			
<b>FASE</b>	<b>PERIODE</b>						
B	IV						
<b>CRITERIS DE DATACIÓ</b>							
Estratigràfics. Contiene materiales residuales del siglo V d.C.							
<b>INTERPRETACIÓ</b>							
Nivel de amortización de la zona industrial de mediados del siglo VI d.C.							
<b>DATA</b>				<b>RESPONSABLE</b>			
AGOSTO 1999				A. USCATESCU			





<b>ESTACIÓ</b>		<b>ANY</b>	<b>ÀREA</b>	<b>SECTOR</b>	<b>ÀMBIT</b>	<b>No. U.A.</b>	<b>No. U.E.</b>
CASA I		1999					2050
<b>No. PLANTA</b>	<b>No. PI. TOPOG.</b>	<b>No. ALÇAT</b>	<b>No. SECCIÓ</b>	<b>No. FOTO</b>	<b>TIPUS U.E.</b>	<input type="checkbox"/> ESTRAT <input type="checkbox"/> ESTRUCTURA <input checked="" type="checkbox"/> INTERESTRAT <input type="checkbox"/> ENTERRAMENT	
2-5				Sí			
<b>DEFINICIÓ</b>			<b>COLOR</b>	<b>CONSISTENCIA</b>			
Fosa que destruye la inhumación U.E. 2052							
<b>COMPONENTS</b>		<b>TIPUS FILADES</b>	<b>TÈCNICA CONSTRUCTIVA</b>		<b>DIMENSIONS</b>		
<b>FORMA EN PLANTA</b>			<b>PROFUNDITAT</b>	<b>ORIENTACIÓ</b>		<b>MOSTRES</b>	
			Cota máxima de 484,99 y mínima a 484,78 metros.	W-E			
<b>DESCRIPCIÓ</b>							
<p>Esta fosa ha sido identificada con nitidez en la zona del enterramiento (UA. 4) puesto que corta al mismo en sentido E-W, destruyendo la mitad superior del individuo inhumado en la fosa U.E. 2051.</p>							
<b>OBSERVACIONS</b>							
<p>Debido a las condiciones del terreno ha sido imposible identificar este interestrato fuera de la zona del enterramiento U.E. 2052 al que corta claramente, aunque su existencia se deba suponer fuera de esta zona. Quizá, corresponda a la fosa de cimentación del lado sur de la UA. 2 y ser, por lo tanto, coetánea del interestrato U.E. 2117. Extremo que no se puede afirmar taxativamente.</p>							
<b>IGUAL A</b>	2117?		<b>EN CONTACTE AMB</b>				
<b>SE LI ADOSSA</b>			<b>S'ADOSSA A</b>				
<b>COBERT PER</b>	2002		<b>COBREIX A</b>				
<b>TALLAT PER</b>			<b>TALLA A</b>		UA. 4 (2051, 2052, 2053)		
<b>REOMPLERT PER</b>			<b>REOMPLE A</b>				
<b>FASE</b>	<b>PERÍODE</b>						
A	II						
<b>CRITERIS DE DATACIÓ</b>							
Estratigràfics							
<b>INTERPRETACIÓ</b>							
<p>Difícil interpretació, pero si se tratase de la fosa de cimentación de la U.A 2, se fecharía con posterioridad al siglo VI d.C.</p>							
<b>DATA</b>				<b>RESPONSABLE</b>			
AGOSTO 1999				A. USCATESCU			




<b>ESTACIÓ</b>		<b>ANY</b>	<b>ÀREA</b>	<b>SECTOR</b>	<b>ÀMBIT</b>	<b>No. U.A.</b>	<b>No. U.E.</b>																
CASA I		1999				4	2051																
<b>No. PLANTA</b>	<b>No. PI. TOPOG.</b>	<b>No. ALÇAT</b>	<b>No. SECCIÓ</b>	<b>No. FOTO</b>	<b>TIPUS U.E.</b>	<input type="checkbox"/> ESTRAT <input type="checkbox"/> ESTRUCTURA <input type="checkbox"/> INTERESTRAT <input type="checkbox"/> ENTERRAMENT																	
2-5				Sí																			
<b>DEFINICIÓ</b>			<b>COLOR</b>	<b>CONSISTENCIA</b>																			
Fosa de la inhumación U.E. 2052																							
<b>COMPONENTS</b>		<b>TIPUS FILADES</b>		<b>TÈCNICA CONSTRUCTIVA</b>		<b>DIMENSIONS</b>																	
<b>FORMA EN PLANTA</b>			<b>PROFUNDITAT</b>		<b>ORIENTACIÓ</b>		<b>MOSTRES</b>																
Subrectangular			Cota máxima de 484,99 y mínima a 484,78 metros.																				
<b>DESCRIPCIÓ</b>																							
Fosa del enterramiento U.E. 2052, de forma subrectangular. Aparece cortada por el interestrato U.E. 2050 en su lado norte.																							
<b>OBSERVACIONS</b>																							
<b>IGUAL A</b>				<b>EN CONTACTE AMB</b>																			
<b>SE LI ADOSSA</b>				<b>S'ADOSSA A</b>																			
<b>COBERT PER</b>	2002			<b>COBREIX A</b>	2055, 2057																		
<b>TALLAT PER</b>	2050			<b>TALLA A</b>	2012																		
<b>REOMPLERT PER</b>	UA. 4 (2052, 2053)			<b>REOMPLE A</b>																			
<b>FASE</b>	<b>PERÍODE</b>																						
	III																						
<b>CRITERIS DE DATACIÓ</b>																							
Estratigràfics.																							
<b>INTERPRETACIÓ</b>																							
Fosa de la inhumación infantil UE.2052 que, de forma preliminar, se ha fechado en la segunda mitad del siglo VI d.C.																							
<table border="1" style="width: 100%; height: 100%; text-align: center;"> <tr> <td style="width: 25%;"></td> <td style="width: 25%;">2050</td> <td style="width: 25%;"></td> <td style="width: 25%;"></td> </tr> <tr> <td></td> <td>2053</td> <td></td> <td></td> </tr> <tr> <td></td> <td>2052</td> <td></td> <td></td> </tr> <tr> <td></td> <td>2051</td> <td></td> <td></td> </tr> </table>									2050				2053				2052				2051		
	2050																						
	2053																						
	2052																						
	2051																						
<b>DATA</b>				<b>RESPONSABLE</b>																			
AGOSTO 1999				A. USCATESCU																			

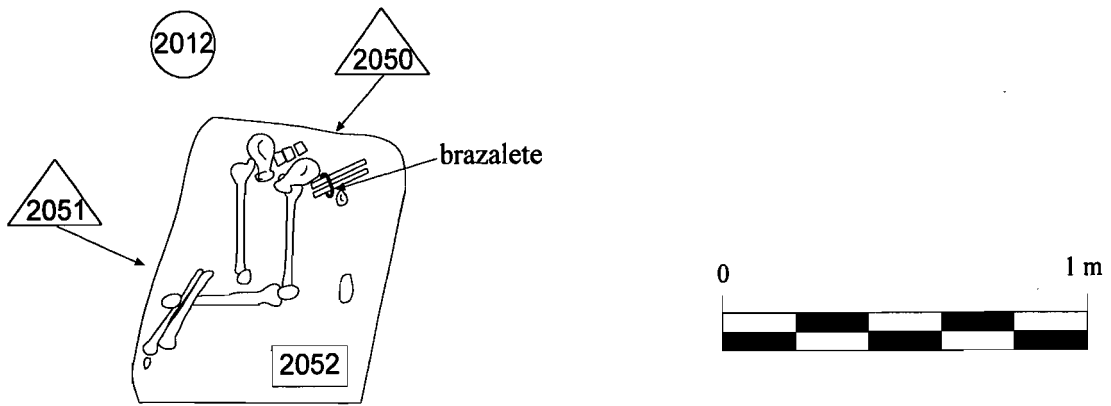
<b>ESTACIÓ</b>		<b>ANY</b>	<b>ÀREA</b>	<b>SECTOR</b>	<b>AMBIT</b>	<b>No. U.A.</b>	<b>No. U.E.</b>
CASA I		1999				4	<b>2052</b>
<b>No. PLANTA</b>	<b>No. PI. TOPOGRÀFICA</b>	<b>No. SECCIÓ</b>		<b>No. FOTO</b>	<b>TIPUS D'ENTERRAMENT</b>		
5				Sí	Inhumación en fosa		
<b>DIMENSIONS</b>		<b>ORIENTACIÓ TOMBA</b>		<b>ORIENTACIÓ RESTES</b>			
		N-S		Eix Columna Vertebral		Cap o cara	Disposició del cos
				NE-SW			Decúbito supino
<b>DESCRIPCIÓ</b>							
Inhumación en posición de decúbito supino, con las extremidades inferiores en posición lateral flexionadas hacia el E. Sólo se conserva la parte inferior del individuo enterrado (hueso coxal, fémures, tibias; peronés, rótulas, radio y cúbito del antebrazo izquierdo). Cota máxima a 484,91 y mínima a 484,78 metros.							
<b>DESCRIPCIÓ I LOCALITZACIÓ AIXOVAR</b>							
Un brazalete de bronce decorado con círculos con punto central apareció rodeando el radio y el cúbito izquierdos, a la altura de la muñeca.							
<b>OBSERVACIONS</b>							
La epífisis de los fémures aún no estaba soldada, por lo que el individuo debía ser menor de 13 ó 15 años en el momento del fallecimiento. Se le calcula una edad entre 10 y 12 años (Infans II). Solamente se han recuperado las últimas vértebras lumbares, hueso coxal, sacro, antebrazo izquierdo (radio y cúbito), parte de la mano izquierda y extremidades inferiores y pies (tarso, metatarso y falanges)							
<b>IGUAL A</b>				<b>EN CONTACTE AMB</b>			
<b>SE LI ADOSSA</b>				<b>S'ADOSSA A</b>			
<b>COBERT PER</b>	UA. 4 (2053)			<b>COBREIX A</b>			
<b>TALLAT PER</b>	2050			<b>TALLA A</b>			
<b>REOMPLERT PER</b>				<b>REOMPLE A</b>	UA. 4 (2051)		
<b>FASE</b>	<b>PERIODE</b>						
	III						
<b>CRITERIS DE DATACIÓ</b>							
Estratigràfics, pues el ajuar de individuo no permite más precisión							
<b>INTERPRETACIÓ</b>							
Inhumación en fosa infantil que de forma preliminar se ha fechado en la segunda mitad del siglo VI d.C.							
<b>DATA</b>				<b>RESPONSABLE</b>			
AGOSTO 1999				A. USCATESCU			

	2050		
	2053		
	2052		
	2051		

**ESQUEMA TOMBA**



**ESQUEMA SEPULTURA**

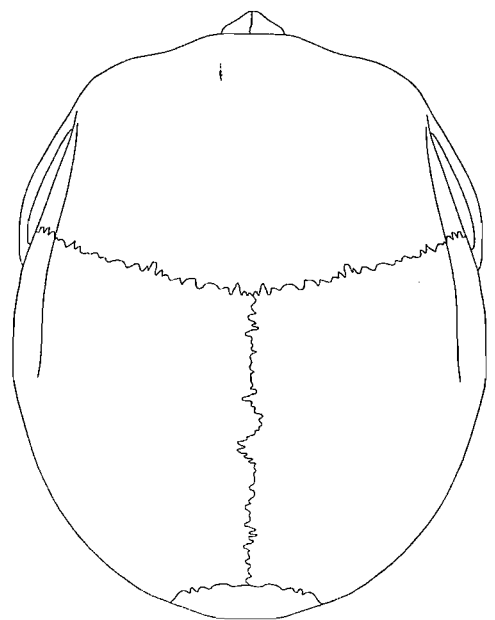
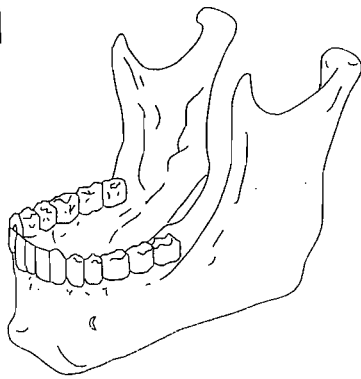
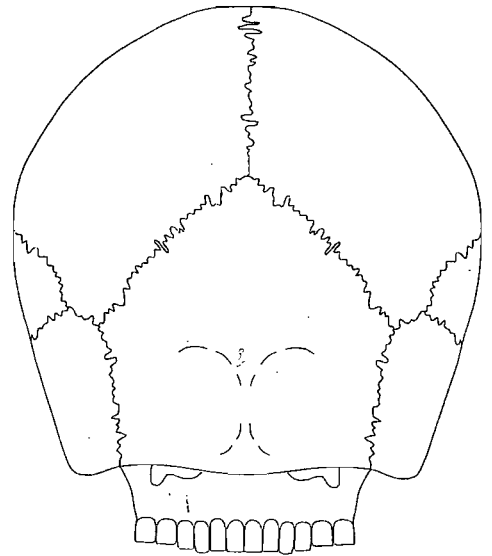
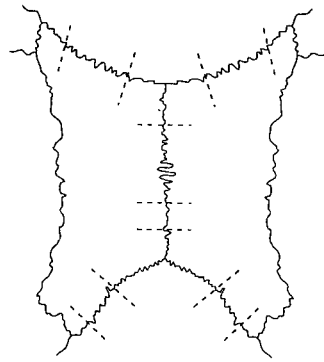
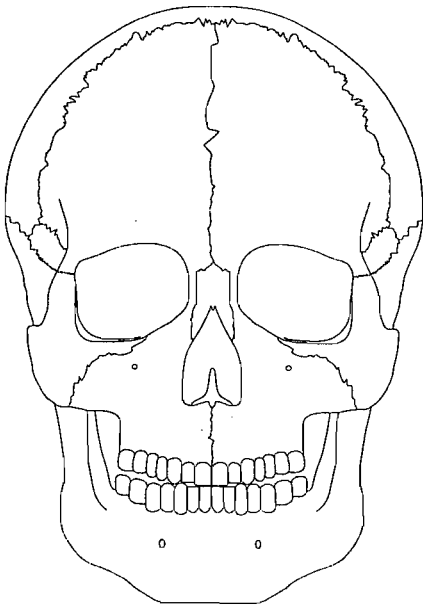
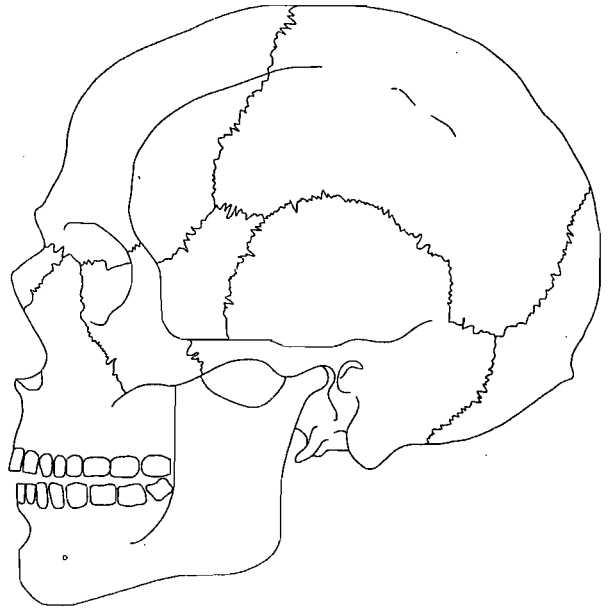
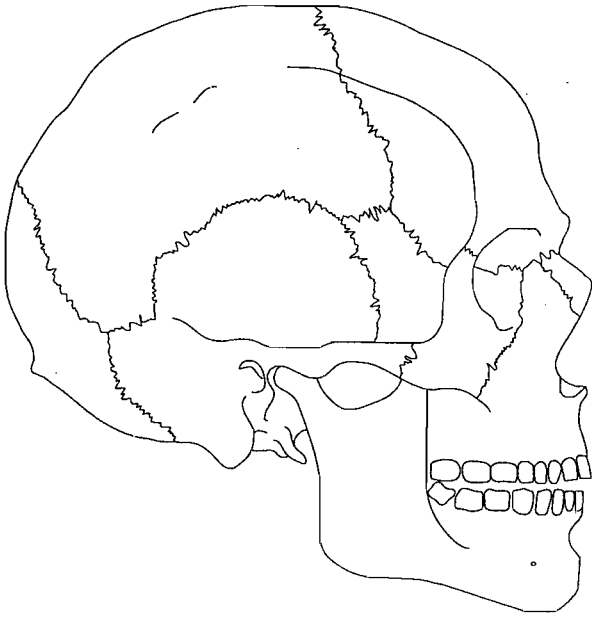


**DADES INDIVIDU**

Sexe	Edat aproximada	Altura aproximada	Estat de conservació
	Menor de 13 años		

**DADES ESQUELET**

Pes Crani	Pes Húmer	Longitud Cúbit	Pes Fèmur
Pes Mandíbula	Longitud Húmer	Longitud Tibia	Longitud Fèmur

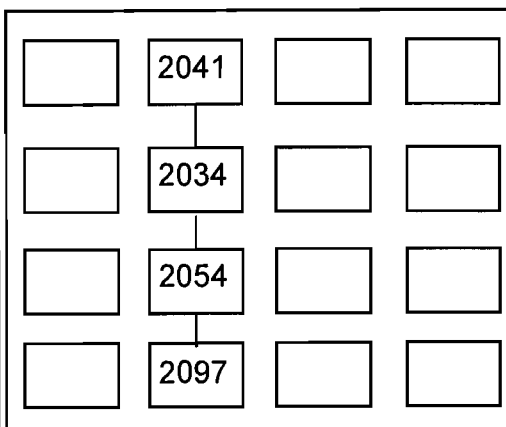


Molars		
Premolars		
Canis		
Incisors		
Incisors		
Canis		
Premolars		
Molars		

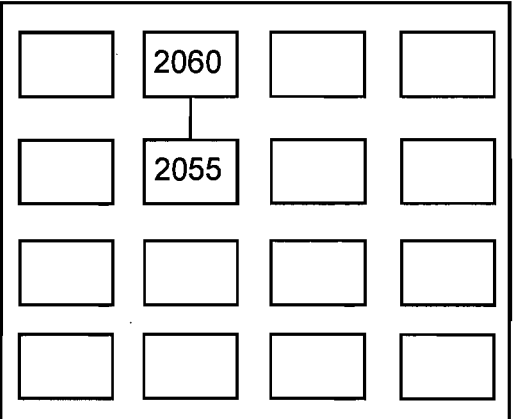
<b>ESTACIÓ</b>		<b>ANY</b>	<b>ÀREA</b>	<b>SECTOR</b>	<b>ÀMBIT</b>	<b>No. U.A.</b>	<b>No. U.E.</b>
CASA I		1999				4	2053
<b>No. PLANTA</b>	<b>No. PI. TOPOG.</b>	<b>No. ALÇAT</b>	<b>No. SECCIÓ</b>	<b>No. FOTO</b>	<b>TIPUS U.E.</b>	<input type="radio"/> ESTRAT <input type="radio"/> ESTRUCTURA <input type="radio"/> INTERESTRAT <input type="radio"/> ENTERRAMENT	
2-5				Sí			
<b>DEFINICIÓ</b>			<b>COLOR</b>	<b>CONSISTENCIA</b>			
Relleno de la fosa de inhumación U.E. 2051			Pardo claro	Compacta			
<b>COMPONENTS</b>		<b>TIPUS FILADES</b>	<b>TÈCNICA CONSTRUCTIVA</b>		<b>DIMENSIONS</b>		
Tierra y piedra pequeña							
<b>FORMA EN PLANTA</b>			<b>PROFUNDITAT</b>	<b>ORIENTACIÓ</b>		<b>MOSTRES</b>	
			Cota máxima a 484,99 y mínima a 484,78 metros.				
<b>DESCRIPCIÓ</b>							
Relleno de la fosa de inhumación U.E. 2052. Compuesto por una tierra de color marrón claro con pequeñas manchas negruzcas de materia orgánica.							
<b>OBSERVACIONS</b>							
Pocos fragmentos cerámicos y algún fragmento de vidrio romano.							
<b>IGUAL A</b>				<b>EN CONTACTE AMB</b>			
<b>SE LI ADOSSA</b>				<b>S'ADOSSA A</b>			
<b>COBERT PER</b>	2002			<b>COBREIX A</b>	UA. 4 (2052)		
<b>TALLAT PER</b>	2050			<b>TALLA A</b>			
<b>REOMPLERT PER</b>				<b>REOMPLE A</b>	UA. 4 (2051)		
<b>FASE</b>	<b>PERIODE</b>						
	III						
<b>CRITERIS DE DATACIÓ</b>							
Estratigràfics. Los materiales arqueológicos parecen residuales, lo más tardío es un fragmento de ánfora bética fechable hasta el siglo V d.C.							
<b>INTERPRETACIÓ</b>							
Relleno de la fosa de inhumación, fechada de forma preliminar en la segunda mitad del siglo VI d.C.							
<b>DATA</b>				<b>RESPONSABLE</b>			
AGOSTO 1999				A. USCATESCU			

	2050		
	2053		
	2052		
	2051		

<b>ESTACIÓ</b>		<b>ANY</b>	<b>ÀREA</b>	<b>SECTOR</b>	<b>ÀMBIT</b>	<b>No. U.A.</b>	<b>No. U.E.</b>
CASA I		1999				3	2054
<b>No.PLANTA</b>	<b>No.PI. TOPOG.</b>	<b>No.ALÇAT</b>	<b>No.SECCIÓ</b>	<b>No.FOTO</b>	<b>TIPUS U.E.</b>	<input checked="" type="radio"/> ESTRAT <input checked="" type="radio"/> ESTRUCTURA <input checked="" type="radio"/> INTERESTRAT <input checked="" type="radio"/> ENTERRAMENT	
6-8			51, vol.1, corte estratig.	Sí			
<b>DEFINICIÓ</b>			<b>COLOR</b>	<b>CONSISTENCIA</b>			
Nivel de cenizas bajo la U.E. 2034			Negruzco	Muy suelta			
<b>COMPONENTS</b>		<b>TIPUS FILADES</b>		<b>TÈCNICA CONSTRUCTIVA</b>		<b>DIMENSIONS</b>	
Cenizas, materia orgánica carbonizada							
<b>FORMA EN PLANTA</b>			<b>PROFUNDITAT</b>		<b>ORIENTACIÓ</b>		<b>MOSTRES</b>
			Cota máxima a 484,38 y mínima a 484,20 metros.				
<b>DESCRIPCIÓ</b>							
Nivel de cenizas oscuras localizado bajo la U.E. 2034. A partir del 10.08.1999 se excavó diferenciado de la U.E. 2034. La U.E. 2054 se encuentra bajo la franja de cenizas más oscura, a la que incluye.							
<b>OBSERVACIONS</b>							
Los materiales arqueológicos son muy abundantes: cerámica africanas, ánforas africanas, jarrita acanalada africana de pasta amarillenta. Todos los niveles que conforman el basurero parecen situarse por debajo de la estructura con pavimento de <i>opus signinum</i> U.E. 2024 y el muro U.E. 2032. Hay que tener en cuenta que se ha excavado, en parte, conjuntamente con la U.E. 2034.							
<b>IGUAL A</b>	2093		<b>EN CONTACTE AMB</b>				
<b>SE LI ADOSSA</b>			<b>S'ADOSSA A</b>		2066, 2067, 2068, 2097, 2126		
<b>COBERT PER</b>	2034, 2059		<b>COBREIX A</b>		2097		
<b>TALLAT PER</b>			<b>TALLA A</b>				
<b>REOMPLERT PER</b>			<b>REOMPLE A</b>		2164		
<b>FASE</b>	<b>PERÍODE</b>						
A	IV						
<b>CRITERIS DE DATACIÓ</b>							
Estratigráficos y hallazgos cerámicos.							
<b>INTERPRETACIÓ</b>							
Nivel inferior del depósito constructivo para la construcción del lagar del tercer cuarto del siglo V d.C. que rellena una fosa previa (U.E. 2164).							
<b>DATA</b>				<b>RESPONSABLE</b>			
AGOSTO 1999				A. USCATESCU			

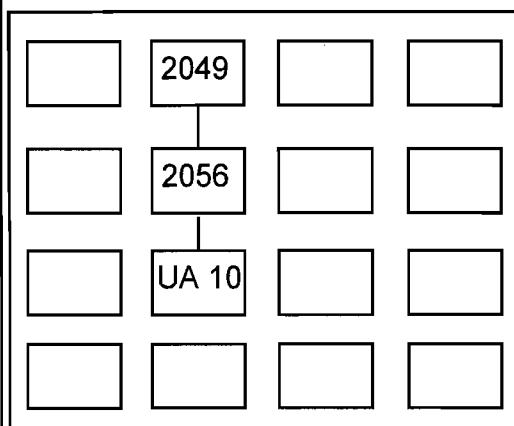


<b>ESTACIÓ</b>		<b>ANY</b>	<b>ÀREA</b>	<b>SECTOR</b>	<b>ÀMBIT</b>	<b>No. U.A.</b>	<b>No. U.E.</b>
CASA I		1999					2055
<b>No.PLANTA</b>	<b>No.PI. TOPOG.</b>	<b>No.ALÇAT</b>	<b>No.SECCIÓ</b>	<b>No.FOTO</b>	<b>TIPUS U.E.</b>	<input type="checkbox"/> ESTRAT <input checked="" type="checkbox"/> ESTRUCTURA <input type="checkbox"/> INTERESTRAT <input type="checkbox"/> ENTERRAMENT	
6-8			vol.5	SI			
<b>DEFINICIÓ</b>			<b>COLOR</b>	<b>CONSISTENCIA</b>			
Muro sur de la "casa I".							
<b>COMPONENTS</b>		<b>TIPUS FILADES</b>		<b>TÈCNICA CONSTRUCTIVA</b>		<b>DIMENSIONS</b>	
Sillares rectangulares		Horizontales		Trabado con barro			
<b>FORMA EN PLANTA</b>			<b>PROFUNDITAT</b>		<b>ORIENTACIÓ</b>		<b>MOSTRES</b>
			Cota máxima a 484,76/48 metros		NE-SW		
<b>DESCRIPCIÓ</b>							
Muro sur de la Casa I, orientado NE-SW. En la zona oeste presenta sillares alargados dispuestos en una sola hilera, mientras que en la zona este, descubierta tras excavar la U.E. 2060, la disposición es de mampostería a doble cara.							
<b>OBSERVACIONS</b>							
Se le adosan las siguientes UU.EE.: 2057, 2060, 2105, 2109, 2112, 2114, 2115, 2118, 2121, 2136, 2137.							
<b>IGUAL A</b>				<b>EN CONTACTE AMB</b>			
<b>SE LI ADOSSA</b>		2057, 2060, 2105, 2109, 2112, 2114, 2115, 2118, 2121, 2136, 2137		<b>S'ADOSSA A</b>			
<b>COBERT PER</b>		2012, UA. 4 (2051)		<b>COBREIX A</b>			
<b>TALLAT PER</b>		UA. 6 (2015)		<b>TALLA A</b>			
<b>REOMPLERT PER</b>				<b>REOMPLE A</b>			
<b>FASE</b>	<b>PERÍODE</b>						
	X						
<b>CRITERIS DE DATACIÓ</b>							
Estratigràfics.							
<b>INTERPRETACIÓ</b>							
Muro sur de la Casa I.							
<b>DATA</b>				<b>RESPONSABLE</b>			
AGOSTO 1999				A. USCATESCU			

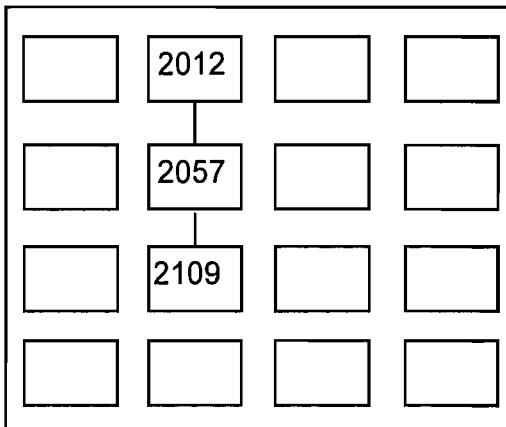




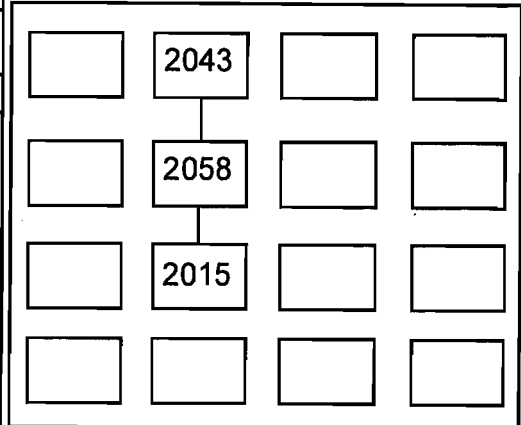
<b>ESTACIÓ</b>		<b>ANY</b>	<b>ÀREA</b>	<b>SECTOR</b>	<b>AMBIT</b>	<b>No. U.A.</b>	<b>No. U.E.</b>
CASA I		1999					2056
<b>No.PLANTA</b>	<b>No.PI. TOPOG.</b>	<b>No.ALÇAT</b>	<b>No.SECCIÓ</b>	<b>No.FOTO</b>	<b>TIPUS U.E.</b>	<input checked="" type="radio"/> ESTRAT <input type="radio"/> ESTRUCTURA <input type="radio"/> INTERESTRAT <input type="radio"/> ENTERRAMENT	
5			51	Sí			
<b>DEFINICIÓ</b>			<b>COLOR</b>	<b>CONSISTENCIA</b>			
Nivel de derrumbe bajo la U.E. 2049			Pardo	Semi-dura			
<b>COMPONENTS</b>		<b>TIPUS FILADES</b>		<b>TÈCNICA CONSTRUCTIVA</b>		<b>DIMENSIONS</b>	
Tierra y piedras.							
<b>FORMA EN PLANTA</b>			<b>PROFUNDITAT</b>		<b>ORIENTACIÓ</b>		<b>MOSTRES</b>
			Cota máxima a 484,62 y mínima a 484,55 metros.				
<b>DESCRIPCIÓ</b>							
Nivel de derrumbe entre los muros UU.EE. 2044 y 2042.							
<b>OBSERVACIONS</b>							
Hallazgos: t.s.a. D, entre otros fragmentos cerámicos, por otro lado, escasos como suele corresponder a un nivel de derrumbe de paredes.							
<b>IGUAL A</b>				<b>EN CONTACTE AMB</b>	2071, 2079		
<b>SE LI ADOSSA</b>				<b>S'ADOSSA A</b>	2044, UA. 10 (2042)		
<b>COBERT PER</b>	2049			<b>COBREIX A</b>	2141, UA. 10 (2111, 2154)		
<b>TALLAT PER</b>				<b>TALLA A</b>			
<b>REOMPLERT PER</b>				<b>REOMPLE A</b>			
<b>FASE</b>	<b>PERÍODE</b>						
B	IV						
<b>CRITERIS DE DATACIÓ</b>							
Estratigráficos. Contiene materiales residuales.							
<b>INTERPRETACIÓ</b>							
Corresponde la destrucción de la zona industrial de mediados del siglo VI d.C.							
<b>DATA</b>				<b>RESPONSABLE</b>			
AGOSTO 1999				A. USCATESCU			



<b>ESTACIÓ</b>		<b>ANY</b>	<b>ÀREA</b>	<b>SECTOR</b>	<b>ÀMBIT</b>	<b>No. U.A.</b>	<b>No. U.E.</b>
CASA I		1999					2057
<b>No.PLANTA</b>	<b>No.PI. TOPOG.</b>	<b>No.ALÇAT</b>	<b>No.SECCIÓ</b>	<b>No.FOTO</b>	<b>TIPUS U.E.</b>	<input checked="" type="radio"/> ESTRAT <input type="radio"/> ESTRUCTURA <input type="radio"/> INTERESTRAT <input type="radio"/> ENTERRAMENT	
6				Si			
<b>DEFINICIÓ</b>			<b>COLOR</b>	<b>CONSISTENCIA</b>			
Nivel de tierra cenicienta bajo las UU.EE. 2012 y 2052			Gris claro	Suelta			
<b>COMPONENTS</b>		<b>TIPUS FILADES</b>		<b>TÈCNICA CONSTRUCTIVA</b>		<b>DIMENSIONS</b>	
Tierra y materia orgánica (carbones)							
<b>FORMA EN PLANTA</b>			<b>PROFUNDITAT</b>	<b>ORIENTACIÓ</b>		<b>MOSTRES</b>	
			Cota máxima a 484,78 y mínima a 484,72 metros				
<b>DESCRIPCIÓ</b>							
Nivel de cenizas bajo las U.E. 2012 y la fosa U.E. 2051 (que no llega a cortarlo).							
<b>OBSERVACIONS</b>							
Restos óseos y fragmentos de ánforas.							
<b>IGUAL A</b>				<b>EN CONTACTE AMB</b>			
<b>SE LI ADOSSA</b>				<b>S'ADOSSA A</b>		2055	
<b>COBERT PER</b>		2012, UA. 4 (2051)		<b>COBREIX A</b>		2109	
<b>TALLAT PER</b>				<b>TALLA A</b>			
<b>REOMPLERT PER</b>				<b>REOMPLE A</b>			
<b>FASE</b>	<b>PERÍODE</b>						
A	IV						
<b>CRITERIS DE DATACIÓ</b>							
Estratigràfics. Materiales residuales del siglo II y III d.C.							
<b>INTERPRETACIÓ</b>							
Nivel relacionado con la construcción (circulación) de la zona industrial de la prensa de vino, fechado por lo tanto en el tercer cuarto del siglo V d.C.							
<b>DATA</b>				<b>RESPONSABLE</b>			
AGOSTO 1999				A. USCATESCU			



<b>ESTACIÓ</b>		<b>ANY</b>	<b>ÀREA</b>	<b>SECTOR</b>	<b>ÀMBIT</b>	<b>No. U.A.</b>	<b>No. U.E.</b>
CASA I		1999				6	2058
<b>No. PLANTA</b>	<b>No. PI. TOPOG.</b>	<b>No. ALÇAT</b>	<b>No. SECCIÓ</b>	<b>No. FOTO</b>	<b>TIPUS U.E.</b>	<input checked="" type="radio"/> ESTRAT <input checked="" type="radio"/> ESTRUCTURA <input type="radio"/> INTERESTRAT <input type="radio"/> ENTERRAMENT	
4				SÍ			
<b>DEFINICIÓ</b>			<b>COLOR</b>	<b>CONSISTÈNCIA</b>			
Relleno de la estructura U.E. 2043			Marrón oscuro	Muy suelta (filtrada)			
<b>COMPONENTS</b>		<b>TIPUS FILADES</b>		<b>TÈCNICA CONSTRUCTIVA</b>		<b>DIMENSIONS</b>	
Tierra							
<b>FORMA EN PLANTA</b>			<b>PROFUNDITAT</b>		<b>ORIENTACIÓ</b>		<b>MOSTRES</b>
			Cota máxima a 484,92 y mínima a 484,78 metros.				
<b>DESCRIPCIÓ</b>							
Nivel de tierras filtradas en el interior de la estructura U.E. 2043, con alguna mancha de carbón.							
<b>OBSERVACIONS</b>							
En este relleno se hallaron sólo cuatro fragmentos cerámicos junto a fragmentos de <i>opus signinum</i> , estos últimos localizados entre las U.E. 2058 y 2012.							
<b>IGUAL A</b>				<b>EN CONTACTE AMB</b>			
<b>SE LI ADOSSA</b>				<b>S'ADOSSA A</b>			
<b>COBERT PER</b>		UA. 6 (2043)		<b>COBREIX A</b>			
<b>TALLAT PER</b>				<b>TALLA A</b>			
<b>REOMPLERT PER</b>				<b>REOMPLE A</b>		UA. 6 (2015, 2043)	
<b>FASE</b>	<b>PERÍODE</b>						
A	IV						
<b>CRITERIS DE DATACIÓ</b>							
Estratigràfics. Se ha colocado provisionalmente en el tercer cuarto del siglo V d.C. Lo que resulta evidente es que es posterior a inicios del siglo III d.C.							
<b>INTERPRETACIÓ</b>							
Relleno localizado bajo la cubierta de laja de la estructura U.E. 2043.							
<b>DATA</b>		<b>RESPONSABLE</b>					
JULIO 1999		A. USCATESCU					

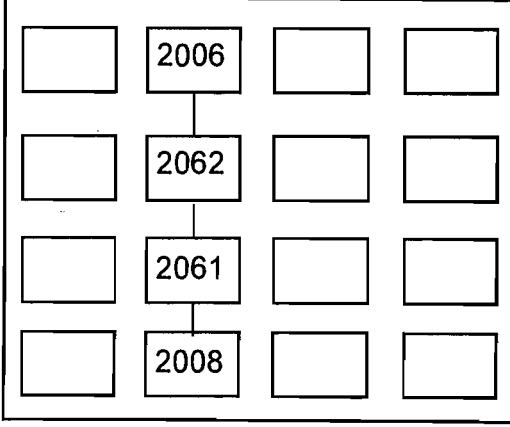


<b>ESTACIÓ</b>		<b>ANY</b>	<b>ÀREA</b>	<b>SECTOR</b>	<b>ÀMBIT</b>	<b>No. U.A.</b>	<b>No. U.E.</b>																								
CASA I		1999					2059																								
<b>No.PLANTA</b>	<b>No.PI. TOPOG.</b>	<b>No.ALÇAT</b>	<b>No.SECCIÓ</b>	<b>No.FOTO</b>	<b>TIPUS U.E.</b>	<input checked="" type="radio"/> ESTRAT <input type="radio"/> ESTRUCTURA <input type="radio"/> INTERESTRAT <input type="radio"/> ENTERRAMENT																									
4				Sí																											
<b>DEFINICIÓ</b>			<b>COLOR</b>	<b>CONSISTENCIA</b>																											
Nivel de tierra marrón junto a la U.E. 2034			Marrón grisáceo	Dura																											
<b>COMPONENTS</b>		<b>TIPUS FILADES</b>		<b>TÈCNICA CONSTRUCTIVA</b>		<b>DIMENSIONS</b>																									
Tierra y restos de tapial																															
<b>FORMA EN PLANTA</b>			<b>PROFUNDITAT</b>		<b>ORIENTACIÓ</b>		<b>MOSTRES</b>																								
			Cotas de 484,57 a 484,32 metros.																												
<b>DESCRIPCIÓ</b>																															
Nivel de tierra marrón grisácea que aparece en contacto con la U.E. 2034.																															
<b>OBSERVACIONS</b>																															
Hallazgos: placa y clavos de hierro.																															
<b>IGUAL A</b>				<b>EN CONTACTE AMB</b>	2034																										
<b>SE LI ADOSSA</b>				<b>S'ADOSSA A</b>																											
<b>COBERT PER</b>		2032, 2041, 2063		<b>COBREIX A</b>	UA. 3 (2054)																										
<b>TALLAT PER</b>				<b>TALLA A</b>																											
<b>REOMPLERT PER</b>				<b>REOMPLE A</b>																											
<b>FASE</b>	<b>PERÍODE</b>																														
A	IV																														
<b>CRITERIS DE DATACIÓ</b>																															
Estratigràfics y hallazgos cerámicos.																															
<b>INTERPRETACIÓ</b>																															
Nivel sobre el que se asienta el muro U.E. 2032 construido en el tercer cuarto del siglo V d.C.																															
<table border="1" style="width: 100%; height: 100%; border-collapse: collapse;"> <tr> <td style="width: 25%;"></td> <td style="width: 25%; text-align: center;">2032</td> <td style="width: 25%;"></td> <td style="width: 25%;"></td> </tr> <tr> <td></td> <td style="text-align: center;"> </td> <td></td> <td></td> </tr> <tr> <td></td> <td style="text-align: center;">2059</td> <td></td> <td></td> </tr> <tr> <td></td> <td style="text-align: center;"> </td> <td></td> <td></td> </tr> <tr> <td></td> <td style="text-align: center;">2054</td> <td></td> <td></td> </tr> <tr> <td></td> <td></td> <td></td> <td></td> </tr> </table>									2032								2059								2054						
	2032																														
	2059																														
	2054																														
<b>DATA</b>				<b>RESPONSABLE</b>																											
AGOSTO 1999				A. USCATESCU																											

<b>ESTACIÓ</b>		<b>ANY</b>	<b>ÀREA</b>	<b>SECTOR</b>	<b>ÀMBIT</b>	<b>No. U.A.</b>	<b>No. U.E.</b>
CASA I		1999					2060
<b>No.PLANTA</b>	<b>No.PI. TOPOG.</b>	<b>No.ALÇAT</b>	<b>No.SECCIÓ</b>	<b>No.FOTO</b>	<b>TIPUS U.E.</b>	<input type="checkbox"/> ESTRAT <input type="checkbox"/> ESTRUCTURA <input type="checkbox"/> INTERESTRAT <input type="checkbox"/> ENTERRAMENT	
6			50, vol. 3, vol.5-6	SI			
<b>DEFINICIÓ</b>			<b>COLOR</b>	<b>CONSISTENCIA</b>			
Nivel de tierra amarilla arenosa bajo la U.E. 2012			Amarillento	Semi-blanda			
<b>COMPONENTS</b>		<b>TIPUS FILADES</b>		<b>TÈCNICA CONSTRUCTIVA</b>	<b>DIMENSIONS</b>		
Tierra y pocas piedras dispersas							
<b>FORMA EN PLANTA</b>			<b>PROFUNDITAT</b>	<b>ORIENTACIÓ</b>		<b>MOSTRES</b>	
			Cotas de 484,74 a 484,69 metros.				
<b>DESCRIPCIÓ</b>							
Nivel de tierras amarillentas de textura arenosa que se localiza bajo la U.E. 2012. Se trata de un nivel muy homogéneo.							
<b>OBSERVACIONS</b>							
Hallazgos: bastantes fragmentos cerámicos como t.s. hispánica, ánforas, fragmento de mortero, cerámica campaniense, africana de cocina, etc... Presenta materiales intrusivos modernos (cerámica vidriada y un plástico) que podrían explicarse por una contaminación accidental posterior a su extracción.							
<b>IGUAL A</b>		<b>EN CONTACTE AMB</b>	2019				
<b>SE LI ADOSSA</b>		<b>S'ADOSSA A</b>	2055, 2121				
<b>COBERT PER</b>	2012	<b>COBREIX A</b>	2103,2105,2109, 2112, 2115, 2118, 2136, 2137				
<b>TALLAT PER</b>	UA. 6 (2015), UA 9 (2155)		<b>TALLA A</b>				
<b>REOMPLERT PER</b>		<b>REOMPLE A</b>					
<b>FASE</b>	<b>PERÍODE</b>						
	VII						
<b>CRITERIS DE DATACIÓ</b>							
Estratigràfics y materiales arqueológicos de finales del siglo II e inicios del siglo III d.C.							
<b>INTERPRETACIÓ</b>							
Nivel de amortización de la Casa I, fechado a inicios del siglo III d.C.							
<b>DATA</b>		<b>RESPONSABLE</b>					
AGOSTO 1999		A. USCATESCU					

2155	2012		
	2060		
	2055	2115	

<b>ESTACIÓ</b>		<b>ANY</b>	<b>ÀREA</b>	<b>SECTOR</b>	<b>ÀMBIT</b>	<b>No. U.A.</b>	<b>No. U.E.</b>
CASA I		1999				5	2061
<b>No.PLANTA</b>	<b>No.PI. TOPOG.</b>	<b>No.ALÇAT</b>	<b>No.SECCIÓ</b>	<b>No.FOTO</b>	<b>TIPUS U.E.</b>	<input type="checkbox"/> ESTRAT <input type="checkbox"/> ESTRUCTURA <input type="checkbox"/> INTERESTRAT <input type="checkbox"/> ENTERRAMENT	
3-6			51	SI			
<b>DEFINICIÓ</b>			<b>COLOR</b>	<b>CONSISTENCIA</b>			
Fosa rellena de sillares							
<b>COMPONENTS</b>		<b>TIPUS FILADES</b>		<b>TÈCNICA CONSTRUCTIVA</b>		<b>DIMENSIONS</b>	
<b>FORMA EN PLANTA</b>			<b>PROFUNDITAT</b>		<b>ORIENTACIÓ</b>		<b>MOSTRES</b>
Ovalada			Cota màxima a 484,91 y mínima a 484,58 metros.				
<b>DESCRIPCIÓ</b>							
Fosa rellena de sillares, restos óseos de herbívoros, similar a la fosa U.E. 2013 y a su relleno U.E. 2014.							
<b>OBSERVACIONS</b>							
Cfr. UA. 1 (2013 y relleno U.E. 2014), pues su interpretación debe ser similar.							
<b>IGUAL A</b>				<b>EN CONTACTE AMB</b>			
<b>SE LI ADOSSA</b>				<b>S'ADOSSA A</b>			
<b>COBERT PER</b>		2006		<b>COBREIX A</b>			
<b>TALLAT PER</b>				<b>TALLA A</b>		2008, 2019, 2108	
<b>REOMPLERT PER</b>		UA. 5 (2062)		<b>REOMPLE A</b>			
<b>FASE</b>	<b>PERÍODE</b>						
C	II						
<b>CRITERIS DE DATACIÓ</b>							
Estratigràfics.							
<b>INTERPRETACIÓ</b>							
Fosa de saqueo efectuada con posterioridad a los siglos VII-VIII d.C.							
<b>DATA</b>				<b>RESPONSABLE</b>			
AGOSTO 1999				A. USCATESCU			



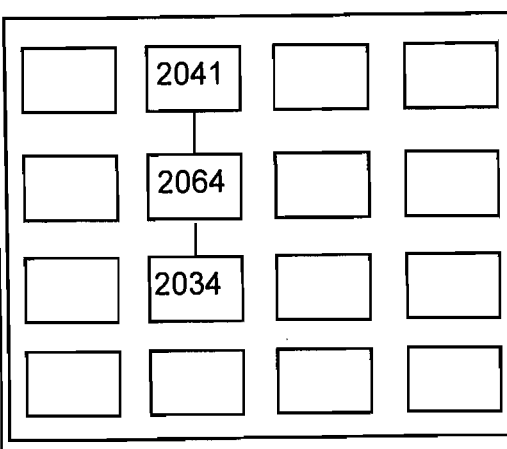
<b>ESTACIÓ</b>		<b>ANY</b>	<b>ÀREA</b>	<b>SECTOR</b>	<b>ÀMBIT</b>	<b>No. U.A.</b>	<b>No. U.E.</b>																												
CASA I		1999				5	2062																												
<b>No.PLANTA</b>	<b>No.PI. TOPOG.</b>	<b>No.ALÇAT</b>	<b>No.SECCIÓ</b>	<b>No.FOTO</b>	<b>TIPUS U.E.</b>	<input type="radio"/> ESTRAT <input type="radio"/> ESTRUCTURA <input type="radio"/> INTERESTRAT <input type="radio"/> ENTERRAMENT																													
3-6			51	SÍ																															
<b>DEFINICIÓ</b>			<b>COLOR</b>	<b>CONSISTENCIA</b>																															
Relleno de la fosa U.E. 2061			Marrón claro	Suelta																															
<b>COMPONENTS</b>		<b>TIPUS FILADES</b>		<b>TÈCNICA CONSTRUCTIVA</b>		<b>DIMENSIONS</b>																													
Tierra y sillares																																			
<b>FORMA EN PLANTA</b>			<b>PROFUNDITAT</b>		<b>ORIENTACIÓ</b>		<b>MOSTRES</b>																												
			Cota máxima a 484,91 y mínima a 484,58 metros.																																
<b>DESCRIPCIÓ</b>																																			
Relleno de la fosa U.E. 2061 compuesto por una tierra marrón claro, sillares y lajas.																																			
<b>OBSERVACIONS</b>																																			
Resulta similar al relleno de la fosa UA.1 (U.E. 2014).																																			
<b>IGUAL A</b>				<b>EN CONTACTE AMB</b>																															
<b>SE LI ADOSSA</b>				<b>S'ADOSSA A</b>																															
<b>COBERT PER</b>		2006		<b>COBREIX A</b>																															
<b>TALLAT PER</b>				<b>TALLA A</b>																															
<b>REOMPLERT PER</b>				<b>REOMPLE A</b>		UA. 5 (2061)																													
<b>FASE</b>	<b>PERÍODE</b>																																		
C	II																																		
<b>CRITERIS DE DATACIÓ</b>																																			
Estratigràfics, puesto que los materiales arqueológicos no son de gran ayuda.																																			
<b>INTERPRETACIÓ</b>																																			
Relleno de la fosa de saqueo realizado con posterioridad a los siglos VII-VIII d.C.																																			
<table border="1" style="width: 100%; border-collapse: collapse;"> <tr> <td style="width: 25%;"></td> <td style="width: 25%; text-align: center;">2006</td> <td style="width: 25%;"></td> <td style="width: 25%;"></td> </tr> <tr> <td></td> <td style="text-align: center;"> </td> <td></td> <td></td> </tr> <tr> <td></td> <td style="text-align: center;">2062</td> <td></td> <td></td> </tr> <tr> <td></td> <td style="text-align: center;"> </td> <td></td> <td></td> </tr> <tr> <td></td> <td style="text-align: center;">2061</td> <td></td> <td></td> </tr> <tr> <td></td> <td style="text-align: center;"> </td> <td></td> <td></td> </tr> <tr> <td></td> <td style="text-align: center;">2008</td> <td></td> <td></td> </tr> </table>									2006								2062								2061								2008		
	2006																																		
	2062																																		
	2061																																		
	2008																																		
<b>DATA</b>				<b>RESPONSABLE</b>																															
AGOSTO 1999				A. USCATESCU																															

ESTACIÓ		ANY	ÀREA	SECTOR	AMBIT	No. U.A.	No. U.E.
CASA I		1999					<b>2063</b>
No. PLANTA	No. PI. TOPOG.	No. ALÇAT	No. SECCIÓ	No. FOTO	TIPUS U.E.	<input type="radio"/> ESTRAT <input checked="" type="radio"/> ESTRUCTURA <input type="radio"/> INTERESTRAT <input type="radio"/> ENTERRAMENT	
4			51, vol. 2	Sí			
DEFINICIÓ			COLOR	CONSISTENCIA			
Cimentación o zapata del muro U.E. 2032							
COMPONENTS		TIPUS FILADES		TÈCNICA CONSTRUCTIVA		DIMENSIONS	
Piedra y mortero de cal							
FORMA EN PLANTA			PROFUNDITAT	ORIENTACIÓ		MOSTRES	
			Cota máxima a 484,74 y mínima a 484,68 metros.				
DESCRIPCIÓ							
Cimentación de piedras con el mortero adherido, de la misma factura que el muro U.E. 2032.							
OBSERVACIONS							
En la campaña de 1999 se deja sin desmontar <i>in situ</i> .							
IGUAL A				EN CONTACTE AMB			
SE LI ADOSSA		2032		S'ADOSSA A			
COBERT PER		2041		COBREIX A		2034, 2059	
TALLAT PER				TALLA A			
REOMPLERT PER				REOMPLE A			
FASE	PERIODE						
A	IV						
CRITERIS DE DATACIÓ							
Estratigràfics y materiales arqueológicos de la unidad sobre la que se dispone.							
INTERPRETACIÓ							
Zapata del muro U.E. 2032 construido en el tercer cuarto del siglo V d.C.							
DATA		RESPONSABLE					
AGOSTO 1999		A. USCATESCU					

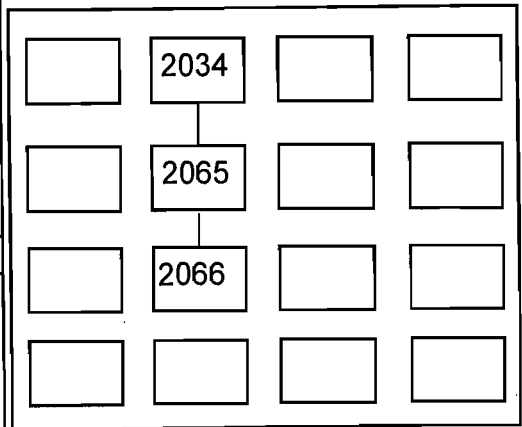
□	2041	□	□
□	2032	□	□
□	2063	□	□
□	2034	□	□



<b>ESTACIÓ</b>		<b>ANY</b>	<b>ÀREA</b>	<b>SECTOR</b>	<b>ÀMBIT</b>	<b>No. U.A.</b>	<b>No. U.E.</b>
CASA I		1999				3	2064
<b>No. PLANTA</b>	<b>No. PI. TOPOG.</b>	<b>No. ALÇAT</b>	<b>No. SECCIÓ</b>	<b>No. FOTO</b>	<b>TIPUS U.E.</b>		
4				SI	<input type="radio"/> ESTRAT <input checked="" type="radio"/> ESTRUCTURA <input type="radio"/> INTERESTRAT <input type="radio"/> ENTERRAMENT		
<b>DEFINICIÓ</b>			<b>COLOR</b>		<b>CONSISTENCIA</b>		
Losetas al norte de la U.E. 2029							
<b>COMPONENTS</b>		<b>TIPUS FILADES</b>		<b>TÈCNICA CONSTRUCTIVA</b>		<b>DIMENSIONS</b>	
Losetas cuadrangulares		Horizontales		Trabadas con barro			
<b>FORMA EN PLANTA</b>			<b>PROFUNDITAT</b>		<b>ORIENTACIÓ</b>		<b>MOSTRES</b>
			Cota máxima a 484,84 y mínima a 484,68 metros.				
<b>DESCRIPCIÓ</b>							
Serie de losetas en las cercanías del muro U.E. 2029, en concreto en su lado norte.							
<b>OBSERVACIONS</b>							
Parece factible que la horizontalidad de estas losetas no sea casual, sino que tenga la función de nivelar las tierras del depósito constructivo para proceder a la construcción del lagar. No se desmontan en la campaña de 1999.							
<b>IGUAL A</b>				<b>EN CONTACTE AMB</b>			
<b>SE LI ADOSSA</b>				<b>S'ADOSSA A</b>		UA. 3 (2029)	
<b>COBERT PER</b>		2041		<b>COBREIX A</b>		2034	
<b>TALLAT PER</b>				<b>TALLA A</b>			
<b>REOMPLERT PER</b>				<b>REOMPLE A</b>			
<b>FASE</b>	<b>PERÍODE</b>						
A	IV						
<b>CRITERIS DE DATACIÓ</b>							
Estratigràfics.							
<b>INTERPRETACIÓ</b>							
Nivelación del depósito constructivo previa a la construcción del lagar en el tercer cuarto del siglo V d.C.							
<b>DATA</b>				<b>RESPONSABLE</b>			
AGOSTO 1999				A. USCATESCU			



<b>ESTACIÓ</b>		<b>ANY</b>	<b>ÀREA</b>	<b>SECTOR</b>	<b>AMBIT</b>	<b>No. U.A.</b>	<b>No. U.E.</b>
CASA I		1999				3	2065
<b>No.PLANTA</b>	<b>No.PI. TOPOG.</b>	<b>No.ALÇAT</b>	<b>No.SECCIÓ</b>	<b>No.FOTO</b>	<b>TIPUS U.E.</b>	<input checked="" type="radio"/> ESTRAT <input type="radio"/> ESTRUCTURA <input type="radio"/> INTERESTRAT <input type="radio"/> ENTERRAMENT	
6				SI			
<b>DEFINICIÓ</b>			<b>COLOR</b>	<b>CONSISTENCIA</b>			
Acumulació de materia orgànica de forma circular sobre la U.E. 2066			Negruzco	Muy suelta			
<b>COMPONENTS</b>		<b>TIPUS FILADES</b>	<b>TÈCNICA CONSTRUCTIVA</b>		<b>DIMENSIONS</b>		
Cenizas y materia orgànica carbonizada							
<b>FORMA EN PLANTA</b>			<b>PROFUNDITAT</b>	<b>ORIENTACIÓ</b>		<b>MOSTRES</b>	
			Cota máxima a 484,34 y mínima a 484,30 metros.			SI	
<b>DESCRIPCIÓ</b>							
Acumulació de materia orgànica de forma circular, 70 cm de diàmetre, formada por cenizas y restos de carbonizados de madera. Tiene unos 4 cm de potencia.							
<b>OBSERVACIONS</b>							
Entre las cenizas se localizan algunos restos de raíces modernas y un fragmento de t.s.a. D.							
<b>IGUAL A</b>				<b>EN CONTACTE AMB</b>			
<b>SE LI ADOSSA</b>				<b>S'ADOSSA A</b>			
<b>COBERT PER</b>		2034		<b>COBREIX A</b>		2066	
<b>TALLAT PER</b>				<b>TALLA A</b>			
<b>REOMPLERT PER</b>				<b>REOMPLE A</b>			
<b>FASE</b>	<b>PERÍODE</b>						
A	IV						
<b>CRITERIS DE DATACIÓ</b>							
Estratigràfics.							
<b>INTERPRETACIÓ</b>							
Acumulació de materia orgànica dentro del depósito constructivo del lagar, del tercer cuarto del siglo V d.C.							
<b>DATA</b>				<b>RESPONSABLE</b>			
AGOSTO 1999				A. USCATESCU			

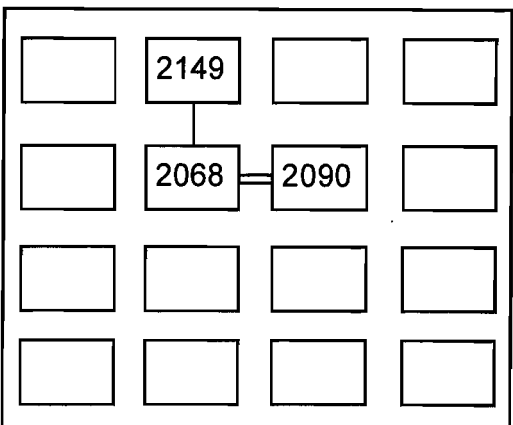


<b>ESTACIÓ</b>		<b>ANY</b>	<b>ÀREA</b>	<b>SECTOR</b>	<b>ÀMBIT</b>	<b>No. U.A.</b>	<b>No. U.E.</b>																								
CASA I		1999					2066																								
<b>No.PLANTA</b>	<b>No.PI. TOPOG.</b>	<b>No.ALÇAT</b>	<b>No.SECCIÓ</b>	<b>No.FOTO</b>	<b>TIPUS U.E.</b>	<input checked="" type="radio"/> ESTRAT <input type="radio"/> ESTRUCTURA <input type="radio"/> INTERESTRAT <input type="radio"/> ENTERRAMENT																									
6-8			51, vol.2	SI																											
<b>DEFINICIÓ</b>			<b>COLOR</b>	<b>CONSISTENCIA</b>																											
Nivel de tierra marrón-grisácea bajo la U.E. 2059			Marrón grisáceo	Compacta																											
<b>COMPONENTS</b>		<b>TIPUS FILADES</b>		<b>TÈCNICA CONSTRUCTIVA</b>		<b>DIMENSIONS</b>																									
Tierra mezclada con tapial																															
<b>FORMA EN PLANTA</b>			<b>PROFUNDITAT</b>		<b>ORIENTACIÓ</b>		<b>MOSTRES</b>																								
			Cota máxima a 484,42 metros.																												
<b>DESCRIPCIÓ</b>																															
Nivel de tierra marrón grisácea muy compacta.																															
<b>OBSERVACIONS</b>																															
<b>IGUAL A</b>	2094		<b>EN CONTACTE AMB</b>																												
<b>SE LI ADOSSA</b>	2067, 2097, 2163, UA. 12 (2054)		<b>S'ADOSSA A</b>		2130																										
<b>COBERT PER</b>	2034, 2065		<b>COBREIX A</b>																												
<b>TALLAT PER</b>			<b>TALLA A</b>																												
<b>REOMPLERT PER</b>			<b>REOMPLE A</b>																												
<b>FASE</b>	<b>PERIODE</b>																														
A	V																														
<b>CRITERIS DE DATACIÓ</b>																															
Estratigràfics. Contiene materiales fechados hasta el siglo IV d.C.																															
<b>INTERPRETACIÓ</b>																															
De forma preliminar se ha colocado en el siglo IV d.C.																															
<table border="1" style="width: 100%; border-collapse: collapse;"> <tr> <td style="width: 25%;"></td> <td style="width: 25%; text-align: center;">2054</td> <td style="width: 25%;"></td> <td style="width: 25%;"></td> </tr> <tr> <td></td> <td style="text-align: center;"> </td> <td></td> <td></td> </tr> <tr> <td></td> <td style="text-align: center;">2066</td> <td></td> <td></td> </tr> <tr> <td></td> <td style="text-align: center;"> </td> <td></td> <td></td> </tr> <tr> <td></td> <td style="text-align: center;">2130</td> <td></td> <td></td> </tr> <tr> <td></td> <td></td> <td></td> <td></td> </tr> </table>									2054								2066								2130						
	2054																														
	2066																														
	2130																														
<b>DATA</b>				<b>RESPONSABLE</b>																											
AGOSTO 1999				A. USCATESCU																											

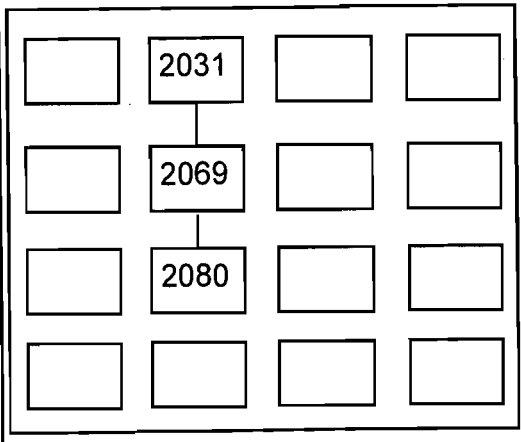
<b>ESTACIÓ</b>		<b>ANY</b>	<b>ÀREA</b>	<b>SECTOR</b>	<b>AMBIT</b>	<b>No. U.A.</b>	<b>No. U.E.</b>
CASA I		1999				3	2067
<b>No.PLANTA</b>	<b>No.PI. TOPOG.</b>	<b>No.ALÇAT</b>	<b>No.SECCIÓ</b>	<b>No.FOTO</b>	<b>TIPUS U.E.</b>	<input checked="" type="radio"/> ESTRAT <input type="radio"/> ESTRUCTURA <input type="radio"/> INTERESTRAT <input type="radio"/> ENTERRAMENT	
6-8				SI			
<b>DEFINICIÓ</b>			<b>COLOR</b>	<b>CONSISTENCIA</b>			
Círculo de tierra naranja sobre la U.E. 2066			Anaranjado	Compacta			
<b>COMPONENTS</b>		<b>TIPUS FILADES</b>		<b>TÈCNICA CONSTRUCTIVA</b>		<b>DIMENSIONS</b>	
Tapial							
<b>FORMA EN PLANTA</b>			<b>PROFUNDITAT</b>		<b>ORIENTACIÓ</b>		<b>MOSTRES</b>
			Cota máxima a 484,42 metros.				
<b>DESCRIPCIÓ</b>							
Círculo de tierra muy compacta, formada por tapial.							
<b>OBSERVACIONS</b>							
<b>IGUAL A</b>				<b>EN CONTACTE AMB</b>			
<b>SE LI ADOSSA</b>		UA. 3 (2054)		<b>S'ADOSSA A</b>		2066	
<b>COBERT PER</b>		2034		<b>COBREIX A</b>			
<b>TALLAT PER</b>				<b>TALLA A</b>			
<b>REOMPLERT PER</b>				<b>REOMPLE A</b>			
<b>FASE</b>	<b>PERÍODE</b>						
A	IV						
<b>CRITERIS DE DATACIÓ</b>							
Estratigràfics, puesto que los escasos materiales exhumados se fechan en el siglo I d.C.							
<b>INTERPRETACIÓ</b>							
Acumulación de tapial. Igualmente forma parte del depósito constructivo del lagar construido en el tercer cuarto del siglo V d.C.							
<b>DATA</b>		<b>RESPONSABLE</b>					
AGOSTO 1999		A. USCATESCU					

	2054		
	2067		
	2066		

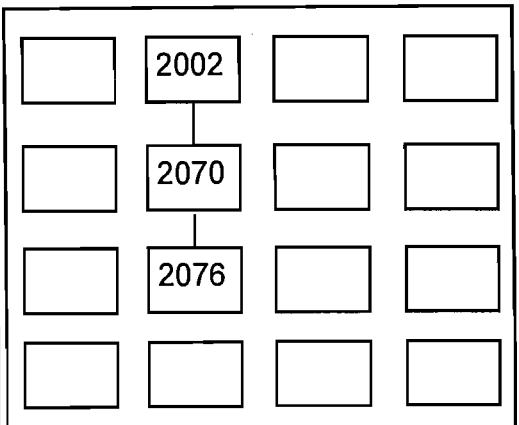
<b>ESTACIÓ</b>		<b>ANY</b>	<b>ÀREA</b>	<b>SECTOR</b>	<b>ÀMBIT</b>	<b>No. U.A.</b>	<b>No. U.E.</b>
CASA I		1999					2068
<b>No. PLANTA</b>	<b>No. PI. TOPOG.</b>	<b>No. ALÇAT</b>	<b>No. SECCIÓ</b>	<b>No. FOTO</b>	<b>TIPUS U.E.</b>	<input type="checkbox"/> ESTRAT <input checked="" type="checkbox"/> ESTRUCTURA <input type="checkbox"/> INTERESTRAT <input type="checkbox"/> ENTERRAMENT	
6-8				SI			
<b>DEFINICIÓ</b>			<b>COLOR</b>	<b>CONSISTENCIA</b>			
Gran sillar cuadrangular							
<b>COMPONENTS</b>		<b>TIPUS FILADES</b>		<b>TÈCNICA CONSTRUCTIVA</b>		<b>DIMENSIONS</b>	
Gran sillar cuadrangular de caliza							
<b>FORMA EN PLANTA</b>			<b>PROFUNDITAT</b>	<b>ORIENTACIÓ</b>		<b>MOSTRES</b>	
			Cota máxima a 484,71 metros.				
<b>DESCRIPCIÓ</b>							
Sillar cuadrangular de piedra caliza, retallado en su cara superior. Aparece alineado con otro gran sillar de similares características (U.E. 2090).							
<b>OBSERVACIONS</b>							
Probablemente esté relacionado con el segundo nivel de pavimentación de la calle N-S en este sector del cuadro (U.A. 2149).							
<b>IGUAL A</b>	2090		<b>EN CONTACTE AMB</b>				
<b>SE LI ADOSSA</b>	2054, 2097, 2149, 2163.		<b>S'ADOSSA A</b>				
<b>COBERT PER</b>	2034		<b>COBREIX A</b>				
<b>TALLAT PER</b>			<b>TALLA A</b>				
<b>REOMPLERT PER</b>			<b>REOMPLE A</b>				
<b>FASE</b>	<b>PERÍODE</b>						
	VII						
<b>CRITERIS DE DATACIÓ</b>							
Estratigràfics con carácter preliminar puesto que no se ha llegado a excavar la cimentación de esta gran pilastra							
<b>INTERPRETACIÓ</b>							
Basa de gran pilastra que quizás esté definiendo una especie de pórtico o estructura monumental. Por su relación con la pavimentación II del Kardo Maximus se ha fechado de forma preliminar a inicios del siglo III d.C.							
<b>DATA</b>		<b>RESPONSABLE</b>					
AGOSTO 1999		A. USCATESCU					



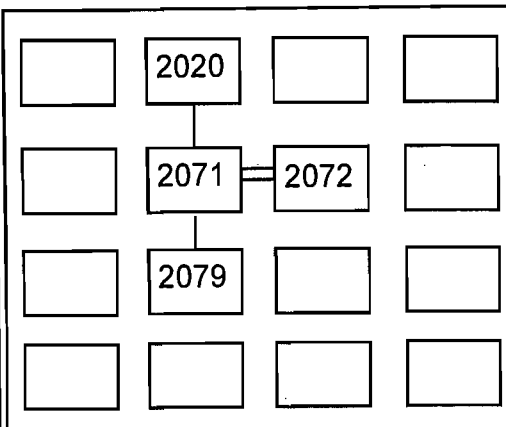
<b>ESTACIÓ</b>		<b>ANY</b>	<b>ÀREA</b>	<b>SECTOR</b>	<b>ÀMBIT</b>	<b>No. U.A.</b>	<b>No. U.E.</b>
CASA I		1999				3	2069
<b>No.PLANTA</b>	<b>No.PI. TOPOG.</b>	<b>No.ALÇAT</b>	<b>No.SECCIÓ</b>	<b>No.FOTO</b>	<b>TIPUS U.E.</b>	<input type="radio"/> ESTRAT <input checked="" type="radio"/> ESTRUCTURA <input type="radio"/> INTERESTRAT <input type="radio"/> ENTERRAMENT	
2				Si			
<b>DEFINICIÓ</b>			<b>COLOR</b>	<b>CONSISTENCIA</b>			
Gran sillar rectangular al este de la U.E. 2125							
<b>COMPONENTS</b>		<b>TIPUS FILADES</b>	<b>TÈCNICA CONSTRUCTIVA</b>		<b>DIMENSIONS</b>		
Gran sillar							
<b>FORMA EN PLANTA</b>			<b>PROFUNDITAT</b>	<b>ORIENTACIÓ</b>		<b>MOSTRES</b>	
			Cota máxima de 485,14 y mínima a 484,81 metros.				
<b>DESCRIPCIÓ</b>							
Gran sillar rectangular alineado con las UU.EE. 2025 y 2020. Pudiera corresponder al cierre este de la habitación pavimentada con el enlosado U.E. 2125, que aparece cerrado en su lado oeste por el muro U.E. 2075. Se presenta arrasado en su trazado norte por el interestrato U.E. 2151 que arrasa o expolia al muro original.							
<b>OBSERVACIONS</b>							
<b>IGUAL A</b>				<b>EN CONTACTE AMB</b>			
<b>SE LI ADOSSA</b>	2020, 2031, 2072, 2074, 2084, UA. 3 (2125)			<b>S'ADOSSA A</b>			
<b>COBERT PER</b>	2002			<b>COBREIX A</b>	2080		
<b>TALLAT PER</b>	2151			<b>TALLA A</b>			
<b>REOMPLERT PER</b>				<b>REOMPLE A</b>			
<b>FASE</b>	<b>PERÍODE</b>						
A	IV						
<b>CRITERIS DE DATACIÓ</b>							
Estratigràfics.							
<b>INTERPRETACIÓ</b>							
Cierre este del lagar (habitación pileta inferior) fechado en el tercer cuarto del siglo V d.C.							
<b>DATA</b>				<b>RESPONSABLE</b>			
AGOSTO 1999				A. USCATESCU			



<b>ESTACIÓ</b>		<b>ANY</b>	<b>ÀREA</b>	<b>SECTOR</b>	<b>ÀMBIT</b>	<b>No. U.A.</b>	<b>No. U.E.</b>
CASA I		1999				3	2070
<b>No.PLANTA</b>	<b>No.PI. TOPOG.</b>	<b>No.ALÇAT</b>	<b>No.SECCIÓ</b>	<b>No.FOTO</b>	<b>TIPUS U.E.</b>	<input type="radio"/> ESTRAT <input checked="" type="radio"/> ESTRUCTURA <input type="radio"/> INTERESTRAT <input type="radio"/> ENTERRAMENT	
2			33, vol. 1, corte estrat.	Si			
<b>DEFINICIÓ</b>			<b>COLOR</b>	<b>CONSISTENCIA</b>			
Rudus al oeste del pavimento de <i>opus signinum</i> U.E. 2024							
<b>COMPONENTS</b>		<b>TIPUS FILADES</b>		<b>TÈCNICA CONSTRUCTIVA</b>		<b>DIMENSIONS</b>	
Piedras y barro		una hilada					
<b>FORMA EN PLANTA</b>			<b>PROFUNDITAT</b>		<b>ORIENTACIÓ</b>		<b>MOSTRES</b>
			Cota máxima de 485,08 a 485,01 metros.				
<b>DESCRIPCIÓ</b>							
Rudus formado por piedras más o menos planas, paralelo al muro U.E. 2025 y que parece cerrar la estructura cuadrangular (justo donde falta el muro oeste) formada por los muros UU.EE. 2025, 2026 y 2029 y el pavimento de <i>opus signinum</i> U.E. 2024.							
<b>OBSERVACIONS</b>							
Resulta extraño que la estructura cuadrangular no aparezca cerrada por su lado oeste por un muro de similares características a los otros (UU.EE. 2025, 2026 y 2029).							
<b>IGUAL A</b>				<b>EN CONTACTE AMB</b>		2037	
<b>SE LI ADOSSA</b>		UA. 3 (2041, 2073)		<b>S'ADOSSA A</b>			
<b>COBERT PER</b>		2002		<b>COBREIX A</b>		UA. 3 (2034, 2076)	
<b>TALLAT PER</b>				<b>TALLA A</b>			
<b>REOMPLERT PER</b>				<b>REOMPLE A</b>			
<b>FASE</b>	<b>PERÍODE</b>						
A	IV						
<b>CRITERIS DE DATACIÓ</b>							
Estratigráficos.							
<b>INTERPRETACIÓ</b>							
Rudus o preparación del pavimento de <i>opus signinum</i> de la pileta de pisado del lagar del tercer cuarto del siglo V d.C.							
<b>DATA</b>				<b>RESPONSABLE</b>			
JULIO 1999				A. USCATESCU			

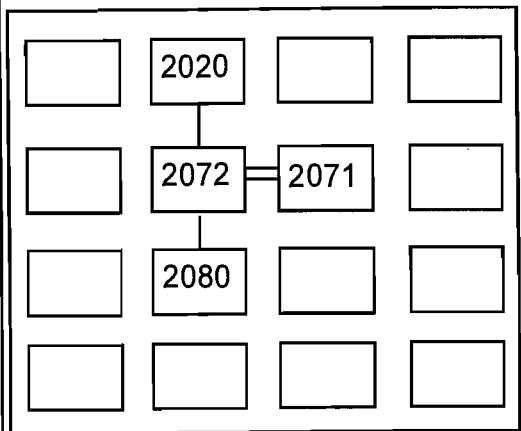


ESTACIÓ		ANY	ÀREA	SECTOR	ÀMBIT	No. U.A.	No. U.E.
CASA I		1999					2071
No. PLANTA	No. PI. TOPOG.	No. ALÇAT	No. SECCIÓ	No. FOTO	TIPUS U.E.	<input checked="" type="radio"/> ESTRAT <input type="radio"/> ESTRUCTURA <input type="radio"/> INTERESTRAT <input type="radio"/> ENTERRAMENT	
3			51	Sí			
DEFINICIÓ			COLOR	CONSISTENCIA			
Nivel norte bajo la U.E. 2020			Marrón	Semi-dura			
COMPONENTS		TIPUS FILADES		TÈCNICA CONSTRUCTIVA		DIMENSIONS	
Tierra y piedra pequeña							
FORMA EN PLANTA			PROFUNDITAT		ORIENTACIÓ		MOSTRES
			Cota máxima a 484,74 y mínima a 484,67 metros.				
<b>DESCRIPCIÓ</b>							
Nivel de tierra y piedra, es igual a la U.E. 2072, pero se excava separadamente al presentar éste piedras de mayor tamaño. Se localiza en la zona norte del espacio ocupado por la calle N-S.							
<b>OBSERVACIONS</b>							
Correspondería al relleno bajo el nivel de circulación de la calle identificada con la U.E. 2020.							
IGUAL A	2072		EN CONTACTE AMB		2041, 2056, 2072		
SE LI ADOSSA			S'ADOSSA A		2032, 2044		
COBERT PER	2020		COBREIX A		2079		
TALLAT PER			TALLA A				
REOMPLERT PER			REOMPLE A				
FASE	PERIODE						
A	IV						
<b>CRITERIS DE DATACIÓ</b>							
Estratigràfics. Con materiales cerámicos residuales del segundo cuarto del siglo V d.C.							
<b>INTERPRETACIÓ</b>							
Relleno previo a la pavimentación I del Kardo Maximus (U.E. 2020) del tercer cuarto del siglo V d.C.							
DATA				RESPONSABLE			
SEPTIEMBRE 1999				A. USCATESCU			

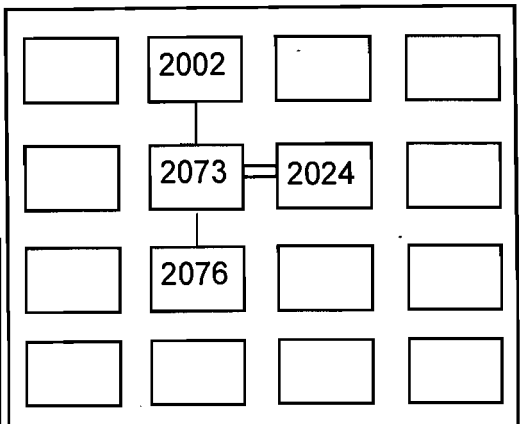




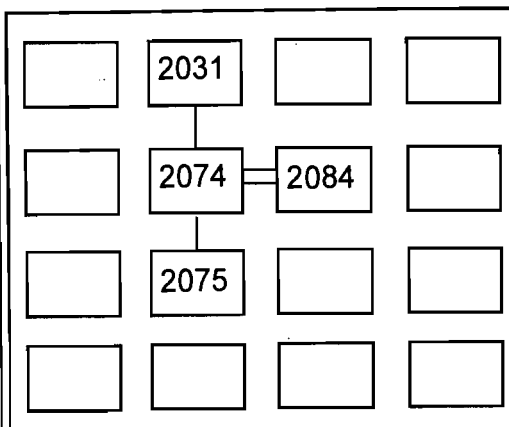
<b>ESTACIÓ</b>		<b>ANY</b>	<b>ÀREA</b>	<b>SECTOR</b>	<b>ÀMBIT</b>	<b>No. U.A.</b>	<b>No. U.E.</b>
CASA I		1999					2072
<b>No. PLANTA</b>	<b>No. PI. TOPOG.</b>	<b>No. ALÇAT</b>	<b>No. SECCIÓ</b>	<b>No. FOTO</b>	<b>TIPUS U.E.</b>	<input type="checkbox"/> ESTRAT <input checked="" type="checkbox"/> ESTRUCTURA <input type="checkbox"/> INTERESTRAT <input type="checkbox"/> ENTERRAMENT	
3			33, 35, Vol.6	SÍ			
<b>DEFINICIÓ</b>			<b>COLOR</b>	<b>CONSISTÈNCIA</b>			
Nivel sur bajo la U.E. 2020			Amarillento	Semi-dura			
<b>COMPONENTS</b>		<b>TIPUS FILADES</b>		<b>TÈCNICA CONSTRUCTIVA</b>		<b>DIMENSIONS</b>	
Tierra y piedra pequeña							
<b>FORMA EN PLANTA</b>			<b>PROFUNDITAT</b>		<b>ORIENTACIÓ</b>		<b>MOSTRES</b>
			Cota máxima 484,83 y mínima a 484,70 metros.				
<b>DESCRIPCIÓ</b>							
Nivel de tierra amarillenta y pocos hallazgos arqueológicos, está situado entre las UU.EE. 2036 y 2069, en contacto con la U.E. 2071; ambas unidades se excavan por separado al presentar aquella piedras de mayor tamaño. Se localiza en la zona sur del espacio ocupado por la calle N-S.							
<b>OBSERVACIONS</b>							
Al igual que la U.E. 2071 correspondería al relleno bajo el nivel de circulación de la calle identificado con la U.E. 2020.							
<b>IGUAL A</b>	2071		<b>EN CONTACTE AMB</b>		2071, 2074		
<b>SE LI ADOSSA</b>			<b>S'ADOSSA A</b>		2044, 2098, UA. 3 (2025, 2069, 2129), UA. 9 (2036)		
<b>COBERT PER</b>	2020		<b>COBREIX A</b>		2080, 2128		
<b>TALLAT PER</b>			<b>TALLA A</b>				
<b>REOMPLERT PER</b>			<b>REOMPLE A</b>				
<b>FASE</b>	<b>PERIODE</b>						
A	IV						
<b>CRITERIS DE DATACIÓ</b>							
Estratigràfics. Materials residuales de inicios del siglo V d.C.							
<b>INTERPRETACIÓ</b>							
Relleno previo a la pavimentación I del Kardo Maximus (U.E. 2020) del tercer cuarto del siglo V d.C.							
<b>DATA</b>			<b>RESPONSABLE</b>				
SEPTIEMBRE 1999			A. USCATESCU				



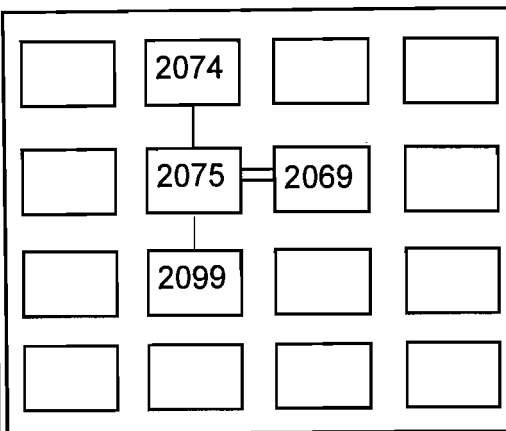
ESTACIÓ		ANY	ÀREA	SECTOR	ÀMBIT	No. U.A.	No. U.E.
CASA I		1999				3	2073
No. PLANTA	No. PI. TOPOG.	No. ALÇAT	No. SECCIÓ	No. FOTO	TIPUS U.E.	<input type="checkbox"/> ESTRAT <input checked="" type="checkbox"/> ESTRUCTURA <input type="checkbox"/> INTERESTRAT <input type="checkbox"/> ENTERRAMENT	
2			33, 35, vol. 1, vol. 2	Si			
DEFINICIÓ			COLOR	CONSISTENCIA			
Pavimento de <i>opus signinum</i> degradado (U.E. 2024)							
COMPONENTS		TIPUS FILADES	TÈCNICA CONSTRUCTIVA		DIMENSIONS		
Tierra, mortero y fragmentos cerámicos							
FORMA EN PLANTA			PROFUNDITAT	ORIENTACIÓ		MOSTRES	
			Cota máxima a 485,05 y mínima a 485,01 metros.				
DESCRIPCIÓ							
Pavimento de <i>opus signinum</i> degradado en el sector norte de la estructura cuadrangular formada por los muros UU.EE. 2025, 2026 y 2029. Es de consistencia muy dura, quizás corresponda, en su mayor parte, a la capa inferior del pavimento U.E. 2024.							
OBSERVACIONS							
Se realizó una cata estratigráfica bajo esta unidad para poder fechar toda la estructura UA. 3.							
IGUAL A	UA. 3 (2024)		EN CONTACTE AMB	UA. 3 (2024)			
SE LI ADOSSA	2031, 2048		S'ADOSSA A	UA. 3 (2025, 2026, 2029, 2070)			
COBERT PER	2002		COBREIX A	UA. 3 (2076)			
TALLAT PER			TALLA A				
REOMPLERT PER			REOMPLE A				
FASE	PERIODE						
A	IV						
CRITERIS DE DATACIÓ							
Estratigràfics. Materiales residuales de finales del siglo IV o inicios del V d.C.							
INTERPRETACIÓ							
Pavimento de la pileta de pisado de uva construido en el tercer cuarto del siglo V d.C. Al presentar la pileta un buzamiento N-S, la zona más elevada (Norte) presenta esta degradación.							
DATA			RESPONSABLE				
SEPTIEMBRE 1999			A. USCATESCU				



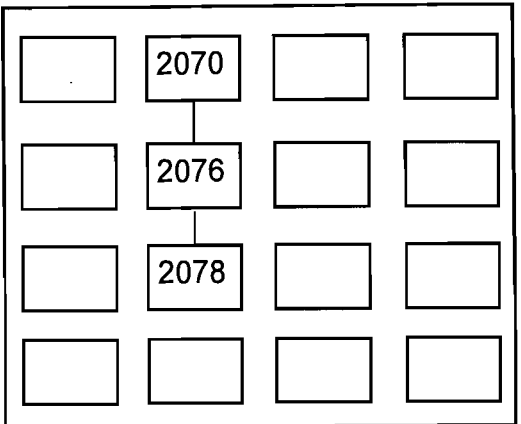
ESTACIÓ		ANY	ÀREA	SECTOR	ÀMBIT	No. U.A.	No. U.E.
CASA I		1999					2074
No. PLANTA	No. PI. TOPOG.	No. ALÇAT	No. SECCIÓ	No. FOTO	TIPUS U.E.	<input checked="" type="radio"/> ESTRAT <input checked="" type="radio"/> ESTRUCTURA <input checked="" type="radio"/> INTERESTRAT <input checked="" type="radio"/> ENTERRAMENT	
3			Vol.2, vol.6	Sí			
DEFINICIÓ			COLOR	CONSISTENCIA			
Nivel de derrumbe bajo la U.E. 2031			Marrón	Suelta			
COMPONENTS		TIPUS FILADES		TÈCNICA CONSTRUCTIVA		DIMENSIONS	
Tierra y piedra pequeña							
FORMA EN PLANTA			PROFUNDITAT	ORIENTACIÓ		MOSTRES	
			Cota máxima a 484,95 y mínima a 484,75 metros.				
<b>DESCRIPCIÓ</b>							
Nivel de amortización localizado bajo la U.E. 2031, delimitado por los muros U.E. 2026 y 2069. A su vez cubre el nivel de colmatación (U.E. 2084) anterior al enlosado U.E. 2125 de la UA. 3. Tiene unos 20 cm de potencia media.							
<b>OBSERVACIONS</b>							
Contiene una olla reconstruible (la parte inferior se halló en la U.E. 2084) que pudiera fecharse entre los siglos VIII-X d.C.							
IGUAL A	2084		EN CONTACTE AMB	2020, 2072, 2081			
SE LI ADOSSA			S'ADOSSA A	UA 3 (2026, 2069, 2075, 2085, 2087, 2088)			
COBERT PER	2031		COBREIX A	2084, 2089, UA. 3 (2086, 2123, 2129)			
TALLAT PER			TALLA A				
REOMPLERT PER			REOMPLE A				
FASE	PERÍODE						
C	II						
<b>CRITERIS DE DATACIÓ</b>							
Estratigràfics.							
<b>INTERPRETACIÓ</b>							
Nivel de colmatación del lagar posterior a los siglos VII-VIII d.C.							
DATA				RESPONSABLE			
SEPTIEMBRE 1999				A. USCATESCU			



<b>ESTACIÓ</b>		<b>ANY</b>	<b>ÀREA</b>	<b>SECTOR</b>	<b>ÀMBIT</b>	<b>No. U.A.</b>	<b>No. U.E.</b>
CASA I		1999				3	2075
<b>No.PLANTA</b>	<b>No.PI. TOPOG.</b>	<b>No.ALÇAT</b>	<b>No.SECCIÓ</b>	<b>No.FOTO</b>	<b>TIPUS U.E.</b>	<input type="checkbox"/> ESTRAT <input checked="" type="checkbox"/> ESTRUCTURA <input type="checkbox"/> INTERESTRAT <input type="checkbox"/> ENTERRAMENT	
3-5			vol.6	SI			
<b>DEFINICIÓ</b>			<b>COLOR</b>	<b>CONSISTENCIA</b>			
Muro perpendicular a la U.E. 2026							
<b>COMPONENTS</b>		<b>TIPUS FILADES</b>		<b>TÈCNICA CONSTRUCTIVA</b>		<b>DIMENSIONS</b>	
Sillares		Horizontal		Trabado con barro			
<b>FORMA EN PLANTA</b>			<b>PROFUNDITAT</b>		<b>ORIENTACIÓ</b>		<b>MOSTRES</b>
			Cota máxima a 484,96 y mínima a 484,65 metros.				
<b>DESCRIPCIÓ</b>							
<p>Muro de sillarejo paralelo al trazado original del muro U.E. 2069 y que hace ángulo recto con el muro U.E. 2026. Estas unidades conforman una estancia adosada a la cara sur de la estructura cuadrangular pavimentada con <i>opus signinum</i> U.E. 2024 y, por lo tanto, serían contemporáneas en su utilización y probablemente construcción.</p>							
<b>OBSERVACIONS</b>							
<b>IGUAL A</b>				<b>EN CONTACTE AMB</b>			
<b>SE LI ADOSSA</b>		2048, 2074, 2081, 2084, UA. 3 (2085, 2125)		<b>S'ADOSSA A</b>		UA. 3 (2026)	
<b>COBERT PER</b>		2031		<b>COBREIX A</b>		2099, 2131	
<b>TALLAT PER</b>				<b>TALLA A</b>			
<b>REOMPLERT PER</b>				<b>REOMPLE A</b>			
<b>FASE</b>	<b>PERÍODE</b>						
A	IV						
<b>CRITERIS DE DATACIÓ</b>							
Estratigràfics.							
<b>INTERPRETACIÓ</b>							
Muro de cierre de la habitación con la pileta inferior del largar construido en el tercer cuarto del siglo V d.C.							
<b>DATA</b>		<b>RESPONSABLE</b>					
SEPTIEMBRE 1999		A. USCATESCU					



<b>ESTACIÓ</b>		<b>ANY</b>	<b>AREA</b>	<b>SECTOR</b>	<b>ÀMBIT</b>	<b>No. U.A.</b>	<b>No. U.E.</b>
CASA I		1999				3	2076
<b>No.PLANTA</b>	<b>No.PI. TOPOG.</b>	<b>No.ALÇAT</b>	<b>No.SECCIÓ</b>	<b>No.FOTO</b>	<b>TIPUS U.E.</b>	<input type="radio"/> ESTRAT <input type="radio"/> ESTRUCTURA <input type="radio"/> INTERESTRAT <input type="radio"/> ENTERRAMENT	
3			Vol.1-2, corte estratigráfico	Si			
<b>DEFINICIÓ</b>			<b>COLOR</b>	<b>CONSISTENCIA</b>			
Nivel bajo la U.E. 2073			Marrón claro	Muy suelta			
<b>COMPONENTS</b>		<b>TIPUS FILADES</b>	<b>TÈCNICA CONSTRUCTIVA</b>		<b>DIMENSIONS</b>		
Tierra y fragmentos de <i>tegulae</i>							
<b>FORMA EN PLANTA</b>			<b>PROFUNDITAT</b>	<b>ORIENTACIÓ</b>		<b>MOSTRES</b>	
			Cota máxima a 485,01 y mínima a 484,74 metros.				
<b>DESCRIPCIÓ</b>							
Nivel de relleno localizado bajo el pavimento de <i>opus signinum</i> degradado U.E. 2073, que nivela al mismo y que, por lo tanto, fecha la construcción de la estructura cuadrangular con pavimento de <i>opus signinum</i> U.E. 2024.							
<b>OBSERVACIONS</b>							
Entre los hallazgos destaca la presencia de t.s.a. D, fragmento de lucerna de t.s.a. D, ánforas africanas, ostras, huesos, industria ósea (puzón de hueso), etc...							
<b>IGUAL A</b>				<b>EN CONTACTE AMB</b>			
<b>SE LI ADOSSA</b>				<b>S'ADOSSA A</b>	UA. 3 (2025, 2029)		
<b>COBERT PER</b>	UA. 3 (2070, 2073)			<b>COBREIX A</b>	UA. 3 (2077, 2087, 2153)		
<b>TALLAT PER</b>				<b>TALLA A</b>			
<b>REOMPLERT PER</b>				<b>REOMPLE A</b>			
<b>FASE</b>	<b>PERÍODE</b>						
A	IV						
<b>CRITERIS DE DATACIÓ</b>							
Estratigráficos. Materiales del siglo V d.C.							
<b>INTERPRETACIÓ</b>							
Relleno constructivo de la pileta de pisado del lagar construido en el tercer cuarto del siglo V d.C.							
<b>DATA</b>				<b>RESPONSABLE</b>			
SEPTIEMBRE 1999				A. USCATESCU			

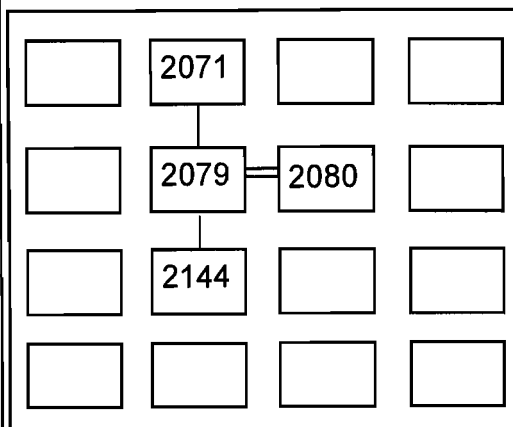


<b>ESTACIÓ</b>		<b>ANY</b>	<b>ÀREA</b>	<b>SECTOR</b>	<b>ÀMBIT</b>	<b>No. U.A.</b>	<b>No. U.E.</b>																
CASA I		1999				3	2077																
<b>No. PLANTA</b>	<b>No. PI. TOPOG.</b>	<b>No. ALÇAT</b>	<b>No. SECCIÓ</b>	<b>No. FOTO</b>	<b>TIPUS U.E.</b>	<input type="radio"/> ESTRAT <input checked="" type="radio"/> ESTRUCTURA <input type="radio"/> INTERESTRAT <input type="radio"/> ENTERRAMENT																	
4				SI																			
<b>DEFINICIÓ</b>			<b>COLOR</b>	<b>CONSISTENCIA</b>																			
Zapata o banqueta del muro U.E. 2029																							
<b>COMPONENTS</b>		<b>TIPUS FILADES</b>	<b>TÈCNICA CONSTRUCTIVA</b>		<b>DIMENSIONS</b>																		
Piedra pequeña y tegulae		Horizontal irregular																					
<b>FORMA EN PLANTA</b>			<b>PROFUNDITAT</b>	<b>ORIENTACIÓ</b>		<b>MOSTRES</b>																	
			Cota máxima a 484,75 y mínima a 484,59 metros.																				
<b>DESCRIPCIÓ</b>																							
Zapata o banqueta del muro U.E. 2029 localizada en su cara interior (lado sur). Parte de esta zapata correspondería a la del muro U.E. 2025 (zona este).																							
<b>OBSERVACIONS</b>																							
<b>IGUAL A</b>				<b>EN CONTACTE AMB</b>																			
<b>SE LI ADOSSA</b>				<b>S'ADOSSA A</b>		UA. 3 (2025, 2029)																	
<b>COBERT PER</b>		UA. 3 (2076)		<b>COBREIX A</b>																			
<b>TALLAT PER</b>				<b>TALLA A</b>																			
<b>REOMPLERT PER</b>				<b>REOMPLE A</b>		UA. 3 (2153)																	
<b>FASE</b>	<b>PERÍODE</b>																						
A	IV																						
<b>CRITERIS DE DATACIÓ</b>																							
Estratigràfics.																							
<b>INTERPRETACIÓ</b>																							
Banqueta o zócalo de la pileta de pisado del tercer cuarto del siglo V d.C.																							
<table border="1" style="width: 100%; border-collapse: collapse;"> <tr> <td style="width: 20px; height: 20px;"></td> <td style="width: 20px; height: 20px; text-align: center;">2076</td> <td style="width: 20px; height: 20px;"></td> <td style="width: 20px; height: 20px;"></td> </tr> <tr> <td style="width: 20px; height: 20px;"></td> <td style="width: 20px; height: 20px; text-align: center;">2077</td> <td style="width: 20px; height: 20px;"></td> <td style="width: 20px; height: 20px;"></td> </tr> <tr> <td style="width: 20px; height: 20px;"></td> <td style="width: 20px; height: 20px; text-align: center;">2153</td> <td style="width: 20px; height: 20px;"></td> <td style="width: 20px; height: 20px;"></td> </tr> <tr> <td style="width: 20px; height: 20px;"></td> <td style="width: 20px; height: 20px;"></td> <td style="width: 20px; height: 20px;"></td> <td style="width: 20px; height: 20px;"></td> </tr> </table>									2076				2077				2153						
	2076																						
	2077																						
	2153																						
<b>DATA</b>				<b>RESPONSABLE</b>																			
SEPTIEMBRE 1999				A. USCATESCU																			

<b>ESTACIÓ</b>		<b>ANY</b>	<b>ÀREA</b>	<b>SECTOR</b>	<b>ÀMBIT</b>	<b>No. U.A.</b>	<b>No. U.E.</b>
CASA I		1999				3	2078
<b>No.PLANTA</b>	<b>No.PI. TOPOG.</b>	<b>No.ALÇAT</b>	<b>No.SECCIÓ</b>	<b>No.FOTO</b>	<b>TIPUS U.E.</b>	<input type="radio"/> ESTRAT <input type="radio"/> ESTRUCTURA <input type="radio"/> INTERESTRAT <input type="radio"/> ENTERRAMENT	
4			Vol.1, vol.2	Si			
<b>DEFINICIÓ</b>			<b>COLOR</b>	<b>CONSISTENCIA</b>			
Nivel bajo la U.E. 2076			Gris				
<b>COMPONENTS</b>		<b>TIPUS FILADES</b>	<b>TÈCNICA CONSTRUCTIVA</b>		<b>DIMENSIONS</b>		
Cenizas y materia orgánica							
<b>FORMA EN PLANTA</b>			<b>PROFUNDITAT</b>	<b>ORIENTACIÓ</b>		<b>MOSTRES</b>	
			Cota máxima a 484,74 y mínima a 484,59 metros.				
<b>DESCRIPCIÓ</b>							
Nivel de tierra gris localizado bajo la U.E. 2076, presenta una gran concentración de materia orgánica y abundantes restos óseos. Podría corresponder al primer nivel de la U.E. 2034. Se localiza en una cata estratigráfica efectuada en el interior de la estructura denominada UA. 3.							
<b>OBSERVACIONES</b>							
Aparece cortado por la U.E. 2153 que corresponde a la fosa de fundación de los muros UU.EE. 2025 y 2029 de la UA. 3.							
<b>IGUAL A</b>	2034		<b>EN CONTACTE AMB</b>				
<b>SE LI ADOSSA</b>			<b>S'ADOSSA A</b>				
<b>COBERT PER</b>	UA. 3 (2025, 2076)		<b>COBREIX A</b>		2083		
<b>TALLAT PER</b>	UA. 3 (2153)		<b>TALLA A</b>				
<b>REOMPLERT PER</b>			<b>REOMPLE A</b>				
<b>FASE</b>	<b>PERÍODE</b>						
A	IV						
<b>CRITERIS DE DATACIÓ</b>							
Estratigràfics.							
<b>INTERPRETACIÓ</b>							
Depósito constructivo para la construcción, en el tercer cuarto del siglo V d.C., del lagar							
<b>DATA</b>				<b>RESPONSABLE</b>			
SEPTIEMBRE 1999				A. USCATESCU			

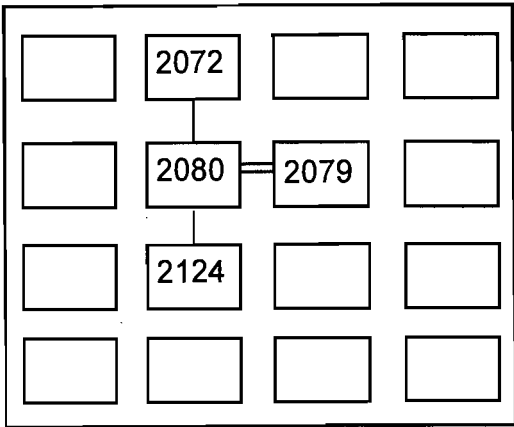
	2076	2153	
	2078	2034	
	2083		

ESTACIÓ		ANY	ÀREA	SECTOR	ÀMBIT	No. U.A.	No. U.E.
CASA I		1999					2079
No.PLANTA	No.PI. TOPOG.	No.ALÇAT	No.SECCIÓ	No.FOTO	TIPUS U.E.	<input checked="" type="checkbox"/> ESTRAT <input checked="" type="checkbox"/> ESTRUCTURA <input checked="" type="checkbox"/> INTERESTRAT <input checked="" type="checkbox"/> ENTERRAMENT	
4			51	Sí			
DEFINICIÓ			COLOR	CONSISTENCIA			
Nivel bajo la U.E. 2071			Amarillento				
COMPONENTS		TIPUS FILADES		TÈCNICA CONSTRUCTIVA		DIMENSIONS	
Tierras y piedras							
FORMA EN PLANTA			PROFUNDITAT	ORIENTACIÓ			MOSTRES
			Cota máxima a 484,69 y mínima a 484,58 metros.				
DESCRIPCIÓ							
<p>Nivel de tierra amarillenta localizado bajo la U.E. 2071, contiene algunas piedras irregulares. Se adosa al muro U.E. 2032. Al igual que la U.E. 2071 correspondería al relleno bajo el nivel de circulación más moderno de la calle (U.E. 2020). Del mismo modo se ha separado "artificialmente" de la U.E. 2080 para su excavación.</p>							
OBSERVACIONS							
Hallazgos: fragmento de piedra volcánica correspondiente a un molino, t.s.a. D.							
IGUAL A	2080			EN CONTACTE AMB	2041, 2049, 2056, 2080		
SE LI ADOSSA				S'ADOSSA A	2032, 2044		
COBERT PER	2071			COBREIX A	2034, 2130, 2141, 2158		
TALLAT PER				TALLA A			
REOMPLERT PER				REOMPLE A			
FASE	PERÍODE						
A	IV						
CRITERIS DE DATACIÓ							
Estratigràfics: materiales residuales de los siglos II-IV d.C.							
INTERPRETACIÓ							
Relleno de la pavimentación I del Kardo Maximus (U.E. 2020) del tercer cuarto del siglo V d.C.							
DATA				RESPONSABLE			
SEPTIEMBRE 1999				A. USCATESCU			



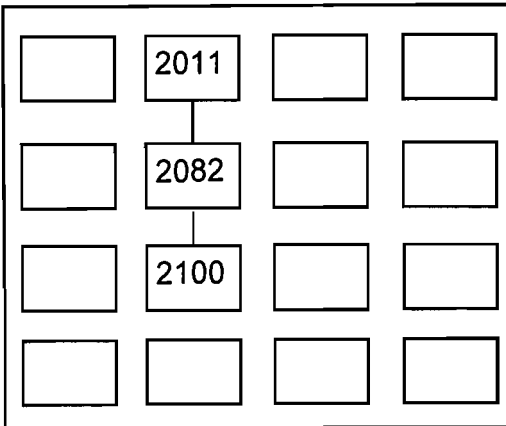


<b>ESTACIÓ</b>		<b>ANY</b>	<b>ÀREA</b>	<b>SECTOR</b>	<b>ÀMBIT</b>	<b>No. U.A.</b>	<b>No. U.E.</b>
CASA I		1999					2080
<b>No.PLANTA</b>	<b>No.PI. TOPOG.</b>	<b>No.ALÇAT</b>	<b>No.SECCIÓ</b>	<b>No.FOTO</b>	<b>TIPUS U.E.</b>	<input checked="" type="radio"/> ESTRAT <input checked="" type="radio"/> ESTRUCTURA <input checked="" type="radio"/> INTERESTRAT <input checked="" type="radio"/> ENTERRAMENT	
4			33, 35, vol.6	SI			
<b>DEFINICIÓ</b>			<b>COLOR</b>	<b>CONSISTENCIA</b>			
Nivel bajo la U.E. 2072			Amarillento				
<b>COMPONENTS</b>		<b>TIPUS FILADES</b>		<b>TÈCNICA CONSTRUCTIVA</b>		<b>DIMENSIONS</b>	
Tierras y piedras menudas							
<b>FORMA EN PLANTA</b>			<b>PROFUNDITAT</b>	<b>ORIENTACIÓ</b>		<b>MOSTRES</b>	
			Cota máxima a 484,81 y mínima a 484,57 metros.				
<b>DESCRIPCIÓ</b>							
Nivel de tierra amarillenta con manchas grises localizado bajo la U.E. 2072, al igual que esta unidad correspondería al relleno bajo el nivel de circulación más moderno de la calle (U.E. 2020). Del mismo modo se ha separado "artificialmente" de la U.E. 2079 para su excavación.							
<b>OBSERVACIONS</b>							
Hallazgos: t.s.a. D Hayes 76 (425-475 d.C.), aguja de hueso, clavo de hierro.							
<b>IGUAL A</b>	2079			<b>EN CONTACTE AMB</b>	2079, 2084		
<b>SE LI ADOSSA</b>				<b>S'ADOSSA A</b>	2044, 2128, UA. 9 (2036)		
<b>COBERT PER</b>	2072, 2098, UA. 3 (2025, 2069, 2129)			<b>COBREIX A</b>	2034, 2124, 2139, 2155, 2157, UA. 9 (2156)		
<b>TALLAT PER</b>				<b>TALLA A</b>			
<b>REOMPLERT PER</b>				<b>REOMPLE A</b>			
<b>FASE</b>	<b>PERÍODE</b>						
A	IV						
<b>CRITERIS DE DATACIÓ</b>							
Estratigràfics. Materials fechables desde el segundo cuarto del siglo V d.C.							
<b>INTERPRETACIÓ</b>							
Relleno previo a la pavimentación I del Kardo Maximus (U.E. 2020) del tercer cuarto del siglo V d.C.							
<b>DATA</b>				<b>RESPONSABLE</b>			
SEPTIEMBRE 1999				A. USCATESCU			

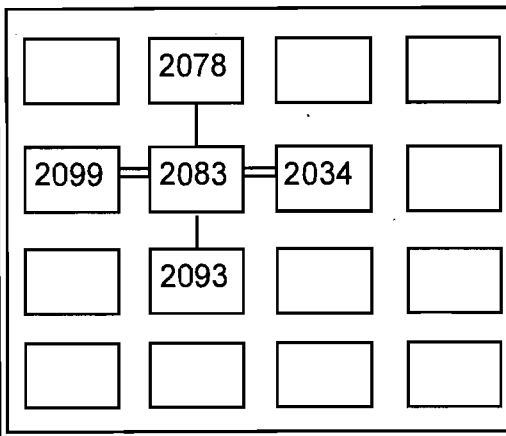


<b>ESTACIÓ</b>		<b>ANY</b>	<b>ÀREA</b>	<b>SECTOR</b>	<b>ÀMBIT</b>	<b>No. U.A.</b>	<b>No. U.E.</b>																
CASA I		1999					2081																
<b>No. PLANTA</b>	<b>No. PI. TOPOG.</b>	<b>No. ALÇAT</b>	<b>No. SECCIÓ</b>	<b>No. FOTO</b>	<b>TIPUS U.E.</b>	<input type="radio"/> ESTRAT <input type="radio"/> ESTRUCTURA <input type="radio"/> INTERESTRAT <input type="radio"/> ENTERRAMENT																	
3			33, 35, vol.6	Si																			
<b>DEFINICIÓ</b>			<b>COLOR</b>	<b>CONSISTENCIA</b>																			
Nivel bajo la U.E. 2048			Marrón	Suelta																			
<b>COMPONENTS</b>		<b>TIPUS FILADES</b>		<b>TÈCNICA CONSTRUCTIVA</b>		<b>DIMENSIONS</b>																	
Tierra y materia orgánica																							
<b>FORMA EN PLANTA</b>			<b>PROFUNDITAT</b>	<b>ORIENTACIÓ</b>		<b>MOSTRES</b>																	
			Cota máxima a 484,75 y mínima a 484,65 metros.																				
<b>DESCRIPCIÓ</b>																							
Nivel de tierra marrón con manchas o bolsadas de color gris correspondientes a acumulaciones de restos de materia orgánica, manchas pequeñas de carbones y barro cocido.																							
<b>OBSERVACIONS</b>																							
Apartir de la excavación de este nivel, en este sector del cuadro comienza a registrarse un aumento considerable de los materiales arqueológicos, que <i>grasso modo</i> podrían fecharse a partir del siglo V d.C.																							
<b>IGUAL A</b>				<b>EN CONTACTE AMB</b>	2034, 2074, 2084																		
<b>SE LI ADOSSA</b>				<b>S'ADOSSA A</b>	UA. 3 (2075)																		
<b>COBERT PER</b>	2048			<b>COBREIX A</b>	2099, 2126, 2127, 2131, 2138, 2150																		
<b>TALLAT PER</b>				<b>TALLA A</b>																			
<b>REOMPLERT PER</b>				<b>REOMPLE A</b>																			
<b>FASE</b>	<b>PERÍODE</b>																						
C	II																						
<b>CRITERIS DE DATACIÓ</b>				<table border="1" style="width: 100%; height: 100%; border-collapse: collapse;"> <tr> <td style="width: 25%;"></td> <td style="width: 25%; text-align: center;">2048</td> <td style="width: 25%;"></td> <td style="width: 25%;"></td> </tr> <tr> <td></td> <td style="text-align: center;">2081</td> <td></td> <td></td> </tr> <tr> <td></td> <td style="text-align: center;">2075</td> <td></td> <td></td> </tr> <tr> <td></td> <td></td> <td></td> <td></td> </tr> </table>					2048				2081				2075						
	2048																						
	2081																						
	2075																						
Estratigráficos.																							
<b>INTERPRETACIÓ</b>																							
Nivel de colmatación de las ruinas arqueológicas con posterioridad a los siglos VII-VIII d.C.																							
<b>DATA</b>				<b>RESPONSABLE</b>																			
SEPTIEMBRE 1999				A. USCATESCU																			

<b>ESTACIÓ</b>		<b>ANY</b>	<b>ÀREA</b>	<b>SECTOR</b>	<b>ÀMBIT</b>	<b>No. U.A.</b>	<b>No. U.E.</b>
CASA I		1999					2082
<b>No.PLANTA</b>	<b>No.PI. TOPOG.</b>	<b>No.ALÇAT</b>	<b>No.SECCIÓ</b>	<b>No.FOTO</b>	<b>TIPUS U.E.</b>	<input checked="" type="radio"/> ESTRAT <input checked="" type="radio"/> ESTRUCTURA <input checked="" type="radio"/> INTERESTRAT <input checked="" type="radio"/> ENTERRAMENT	
5			33, 35, vol.5	Sí			
<b>DEFINICIÓ</b>			<b>COLOR</b>	<b>CONSISTENCIA</b>			
Nivel de tierra amarilla bajo las UU.EE. 2011 y 2049			Amarillento	Semi-dura			
<b>COMPONENTS</b>		<b>TIPUS FILADES</b>		<b>TÈCNICA CONSTRUCTIVA</b>		<b>DIMENSIONS</b>	
Tierra							
<b>FORMA EN PLANTA</b>			<b>PROFUNDITAT</b>	<b>ORIENTACIÓ</b>			<b>MOSTRES</b>
			Cota máxima a 484,78 y mínima a 484,65 metros.				
<b>DESCRIPCIÓ</b>							
Nivel de tierra amarillenta, parcialmente localizado bajo las UU.E. 2011 y 2049.							
<b>OBSERVACIONS</b>							
<b>IGUAL A</b>				<b>EN CONTACTE AMB</b>	2019, 2039		
<b>SE LI ADOSSA</b>		2046, UA. 2 (2033)		<b>S'ADOSSA A</b>	2018, 2044, 2098, UA. 10 (2042)		
<b>COBERT PER</b>		2011, 2049, UA. 2 (2040)		<b>COBREIX A</b>	2100		
<b>TALLAT PER</b>				<b>TALLA A</b>			
<b>REOMPLERT PER</b>				<b>REOMPLE A</b>			
<b>FASE</b>	<b>PERÍODE</b>						
B	IV						
<b>CRITERIS DE DATACIÓ</b>							
Estratigràfics. Materiales residuales fechables desde mediados del siglo II a inicios del V d.C.							
<b>INTERPRETACIÓ</b>							
Nivel de colmatación de la industria vinaria de la zona este fechado a mediados del siglo VI d.C.							
<b>DATA</b>				<b>RESPONSABLE</b>			
SEPTIEMBRE 1999				A. USCATESCU			

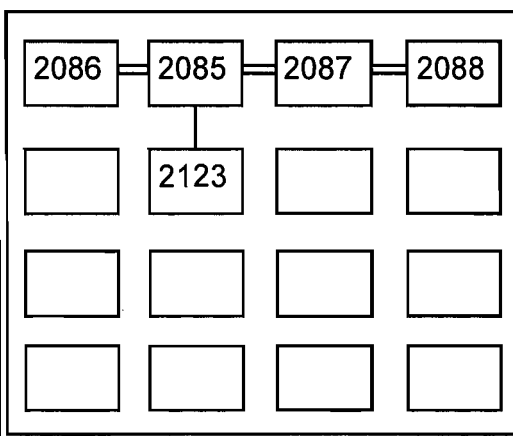


<b>ESTACIÓ</b>		<b>ANY</b>	<b>ÀREA</b>	<b>SECTOR</b>	<b>ÀMBIT</b>	<b>No. U.A.</b>	<b>No. U.E.</b>
CASA I		1999				3	2083
<b>No.PLANTA</b>	<b>No.PI. TOPOG.</b>	<b>No.ALÇAT</b>	<b>No.SECCIÓ</b>	<b>No.FOTO</b>	<b>TIPUS U.E.</b>	<input type="checkbox"/> ESTRAT <input type="checkbox"/> ESTRUCTURA <input type="checkbox"/> INTERESTRAT <input type="checkbox"/> ENTERRAMENT	
5			Vol.1, vol.2	SI			
<b>DEFINICIÓ</b>			<b>COLOR</b>	<b>CONSISTENCIA</b>			
Nivel de tierra gris bajo la U.E. 2078			Gris	Muy suelta			
<b>COMPONENTS</b>		<b>TIPUS FILADES</b>	<b>TÈCNICA CONSTRUCTIVA</b>		<b>DIMENSIONS</b>		
Cenizas y restos orgánicos.							
<b>FORMA EN PLANTA</b>			<b>PROFUNDITAT</b>	<b>ORIENTACIÓ</b>		<b>MOSTRES</b>	
			Cota máxima a 484,59 y mínima a 484,51 metros.				
<b>DESCRIPCIÓ</b>							
<p>Nivel de tierra gris correspondiente a la U.E. 2034, en concreto, a su nivel más inferior. No lleva el mismo número de unidad al localizarse, la U.E. 2083, en la cata estratigráfica efectuada en el interior de la estructura pavimentada con <i>opus signinum</i> (U.E. 2024). Al igual que la U.E. 2034, que cubre un pilar formado por un gran sillar monolítico (U.E. 2068), la U.E. 2083 cubre a su vez a otro gran pilar monolítico (U.E. 2090).</p>							
<b>OBSERVACIONS</b>							
Entre los hallazgos cerámicos destaca la presencia de t.s.a. D formas Hayes 67 y 91 y abundantes restos óseos.							
<b>IGUAL A</b>	2034, 2099			<b>EN CONTACTE AMB</b>			
<b>SE LI ADOSSA</b>				<b>S'ADOSSA A</b>			
<b>COBERT PER</b>	2078, UA. 3 (2025, 2029, 2153)			<b>COBREIX A</b>	2090, 2093, 2094		
<b>TALLAT PER</b>				<b>TALLA A</b>			
<b>REOMPLERT PER</b>				<b>REOMPLE A</b>			
<b>FASE</b>	<b>PERÍODE</b>						
A	IV						
<b>CRITERIS DE DATACIÓ</b>							
Estratigràfics.							
<b>INTERPRETACIÓ</b>							
Relleno constructivo previo a la construcción del larga en el tercer cuarto del siglo V d.C.							
<b>DATA</b>				<b>RESPONSABLE</b>			
SEPTIEMBRE 1999				A. USCATESCU			

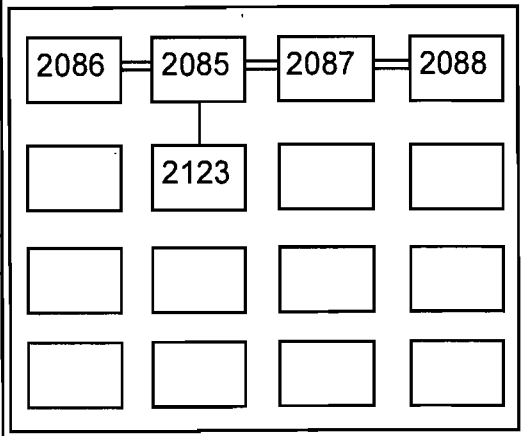


<b>ESTACIÓ</b>		<b>ANY</b>	<b>ÀREA</b>	<b>SECTOR</b>	<b>ÀMBIT</b>	<b>No. U.A.</b>	<b>No. U.E.</b>																												
CASA I		1999					2084																												
<b>No. PLANTA</b>	<b>No. PI. TOPOG.</b>	<b>No. ALÇAT</b>	<b>No. SECCIÓ</b>	<b>No. FOTO</b>	<b>TIPUS U.E.</b>	<input type="radio"/> ESTRAT <input type="radio"/> ESTRUCTURA <input type="radio"/> INTERESTRAT <input type="radio"/> ENTERRAMENT																													
4			Vol.2, vol.6	Sí																															
<b>DEFINICIÓ</b>			<b>COLOR</b>	<b>CONSISTÈNCIA</b>																															
Nivel de tierra bajo la U.E. 2074			Ocre amarillento	Suelta																															
<b>COMPONENTS</b>		<b>TIPUS FILADES</b>		<b>TÈCNICA CONSTRUCTIVA</b>		<b>DIMENSIONS</b>																													
Tierra y piedras																																			
<b>FORMA EN PLANTA</b>			<b>PROFUNDITAT</b>		<b>ORIENTACIÓ</b>		<b>MOSTRES</b>																												
			Cota máxima a 484,76 y mínima a 484,66 metros.																																
<b>DESCRIPCIÓ</b>																																			
Nivel de tierra de color ocre amarillento situado entre los muros UU.EE. 2069, 2075 y 2026. Presenta alguna piedra aislada y cubre totalmente el enlosado U.E. 2125.																																			
<b>OBSERVACIONS</b>																																			
Entre los hallazgos cerámicos destaca una olla de cocina, probablemente reconstruible. Podría interpretarse como el nivel de amortización de la estructura U.A. 3.																																			
<b>IGUAL A</b>	2074		<b>EN CONTACTE AMB</b>		2080, 2081																														
<b>SE LI ADOSSA</b>			<b>S'ADOSSA A</b>		UA. 3 (2069, 2075, 2085, 2086, 2087, 2123, 2129)																														
<b>COBERT PER</b>	2074		<b>COBREIX A</b>		UA. 3 (2089, 2123, 2125)																														
<b>TALLAT PER</b>			<b>TALLA A</b>																																
<b>REOMPLERT PER</b>			<b>REOMPLE A</b>																																
<b>FASE</b>	<b>PERÍODE</b>																																		
C	II																																		
<b>CRITERIS DE DATACIÓ</b>																																			
Estratigràfics.																																			
<b>INTERPRETACIÓ</b>																																			
Nivel de colmatación del lagar, posterior a los siglos VII-VIII d.C.																																			
<table border="1" style="width: 100%; border-collapse: collapse;"> <tr> <td style="width: 25%;"></td> <td style="width: 25%; text-align: center;">2074</td> <td style="width: 25%;"></td> <td style="width: 25%;"></td> </tr> <tr> <td></td> <td style="text-align: center;"> </td> <td></td> <td></td> </tr> <tr> <td></td> <td style="text-align: center;">2083</td> <td style="text-align: center;">=</td> <td style="text-align: center;">2074</td> </tr> <tr> <td></td> <td style="text-align: center;"> </td> <td></td> <td></td> </tr> <tr> <td></td> <td style="text-align: center;">2125</td> <td></td> <td></td> </tr> <tr> <td></td> <td></td> <td></td> <td></td> </tr> <tr> <td></td> <td></td> <td></td> <td></td> </tr> </table>									2074								2083	=	2074						2125										
	2074																																		
	2083	=	2074																																
	2125																																		
<b>DATA</b>				<b>RESPONSABLE</b>																															
SEPTIEMBRE 1999				A. USCATESCU																															

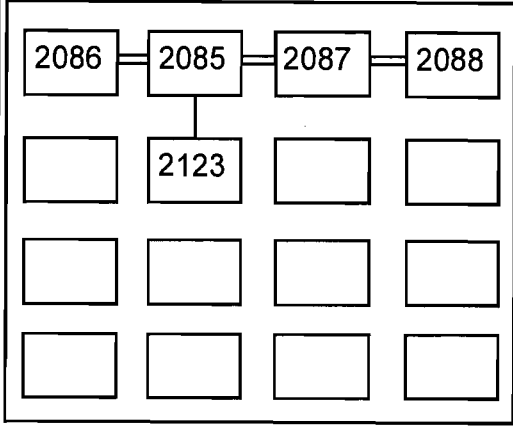
<b>ESTACIÓ</b>		<b>ANY</b>	<b>ÀREA</b>	<b>SECTOR</b>	<b>ÀMBIT</b>	<b>No. U.A.</b>	<b>No. U.E.</b>
CASA I		1999				3	2085
<b>No.PLANTA</b>	<b>No.PI. TOPOG.</b>	<b>No.ALÇAT</b>	<b>No.SECCIÓ</b>	<b>No.FOTO</b>	<b>TIPUS U.E.</b>	<input type="checkbox"/> ESTRAT <input checked="" type="checkbox"/> ESTRUCTURA <input type="checkbox"/> INTERESTRAT <input type="checkbox"/> ENTERRAMENT	
3-4			Vol.6	SI			
<b>DEFINICIÓ</b>			<b>COLOR</b>	<b>CONSISTENCIA</b>			
Muro oeste de la pileta U.E. 2123							
<b>COMPONENTS</b>		<b>TIPUS FILADES</b>		<b>TÈCNICA CONSTRUCTIVA</b>		<b>DIMENSIONS</b>	
Piedra							
<b>FORMA EN PLANTA</b>			<b>PROFUNDITAT</b>		<b>ORIENTACIÓ</b>		<b>MOSTRES</b>
			Cota máxima 484,96 y mínima a 484,77 metros.				
<b>DESCRIPCIÓ</b>							
Murete oeste de la pileta U.E. 2123 que se adosa a la estructura cuadrangular pavimentada con <i>opus signinum</i> U.E. 2024, en su lado oeste. Correspondería a la parte superior o boca de esta pileta de piedra, junto a las UU.EE. 2086, 2087 y 2088.							
<b>OBSERVACIONS</b>							
<b>IGUAL A</b>				<b>EN CONTACTE AMB</b>			
<b>SE LI ADOSSA</b>		2074, 2084, 2089 UA. 3 (2086)		<b>S'ADOSSA A</b>		UA. 3 (2075, 2088, 2123)	
<b>COBERT PER</b>		2031		<b>COBREIX A</b>			
<b>TALLAT PER</b>				<b>TALLA A</b>			
<b>REOMPLERT PER</b>				<b>REOMPLE A</b>			
<b>FASE</b>	<b>PERÍODE</b>						
A	IV						
<b>CRITERIS DE DATACIÓ</b>							
Estratigràfics.							
<b>INTERPRETACIÓ</b>							
Muro que delimita la cara oeste de la pileta inferior del largar construido en el tercer cuarto del siglo V d.C.							
<b>DATA</b>		<b>RESPONSABLE</b>					
SEPTIEMBRE 1999		A. USCATESCU					



<b>ESTACIÓ</b>		<b>ANY</b>	<b>ÀREA</b>	<b>SECTOR</b>	<b>ÀMBIT</b>	<b>No. U.A.</b>	<b>No. U.E.</b>
CASA I		1999				3	2086
<b>No. PLANTA</b>	<b>No. PI. TOPOG.</b>	<b>No. ALÇAT</b>	<b>No. SECCIÓ</b>	<b>No. FOTO</b>	<b>TIPUS U.E.</b>	<input type="checkbox"/> ESTRAT <input type="checkbox"/> ESTRUCTURA <input type="checkbox"/> INTERESTRAT <input type="checkbox"/> ENTERRAMENT	
4				SI			
<b>DEFINICIÓ</b>			<b>COLOR</b>	<b>CONSISTÈNCIA</b>			
Muro sur de la pileta U.E. 2123							
<b>COMPONENTS</b>		<b>TIPUS FILADES</b>		<b>TÈCNICA CONSTRUCTIVA</b>		<b>DIMENSIONS</b>	
Piedra							
<b>FORMA EN PLANTA</b>			<b>PROFUNDITAT</b>		<b>ORIENTACIÓ</b>		<b>MOSTRES</b>
			Cota màxima 484,96 y mínima a 484,77 metros.				
<b>DESCRIPCIÓ</b>							
Murete sur de la pileta U.E. 2123 que se adosa a la estructura cuadrangular pavimentada con <i>opus signinum</i> U.E. 2024, en su lado oeste. Correspondería a la parte superior o boca de esta pileta de piedra, junto a las UU.EE. 2085, 2087 y 2088.							
<b>OBSERVACIONS</b>							
<b>IGUAL A</b>		<b>EN CONTACTE AMB</b>		UA: 3 (2087)			
<b>SE LI ADOSSA</b>	2084, 2089	<b>S'ADOSSA A</b>		UA. 3 (2085, 2123)			
<b>COBERT PER</b>	2074	<b>COBREIX A</b>					
<b>TALLAT PER</b>		<b>TALLA A</b>					
<b>REOMPLERT PER</b>		<b>REOMPLE A</b>					
<b>FASE</b>	<b>PERÍODE</b>						
A	IV						
<b>CRITERIS DE DATACIÓ</b>							
Estratigràfics.							
<b>INTERPRETACIÓ</b>							
Muro que delimita la cara sur de la pileta inferior del largar construido en el tercer cuarto del siglo V d.C.							
<b>DATA</b>		<b>RESPONSABLE</b>					
SEPTIEMBRE 1999		A. USCATESCU					

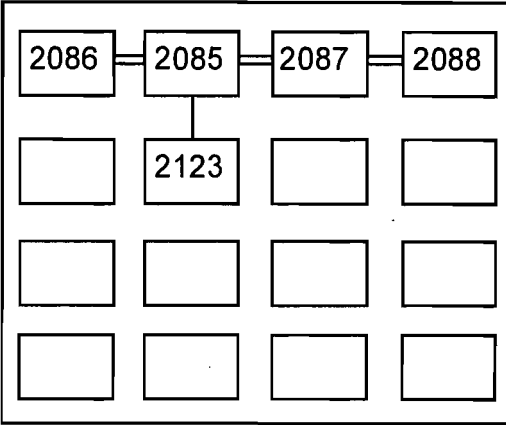


<b>ESTACIÓ</b>		<b>ANY</b>	<b>ÀREA</b>	<b>SECTOR</b>	<b>ÀMBIT</b>	<b>No. U.A.</b>	<b>No. U.E.</b>
CASA I		1999				3	2087
<b>No.PLANTA</b>	<b>No.PI. TOPOG.</b>	<b>No.ALÇAT</b>	<b>No.SECCIÓ</b>	<b>No.FOTO</b>	<b>TIPUS U.E.</b>	<input type="radio"/> ESTRAT <input checked="" type="radio"/> ESTRUCTURA <input type="radio"/> INTERESTRAT <input type="radio"/> ENTERRAMENT	
4			Vol.6	Sí			
<b>DEFINICIÓ</b>			<b>COLOR</b>	<b>CONSISTENCIA</b>			
Muro este de la pileta U.E. 2123							
<b>COMPONENTS</b>		<b>TIPUS FILADES</b>		<b>TÈCNICA CONSTRUCTIVA</b>		<b>DIMENSIONS</b>	
Piedra							
<b>FORMA EN PLANTA</b>			<b>PROFUNDITAT</b>		<b>ORIENTACIÓ</b>		<b>MOSTRES</b>
			Cota máxima a 484,96 y mínima a 484,77 metros.				
<b>DESCRIPCIÓ</b>							
Murete este de la pileta U.E. 2123 que se adosa a la estructura cuadrangular pavimentada con <i>opus signinum</i> U.E. 2024, en su lado oeste. Correspondería a la parte superior o boca de esta pileta de piedra, junto a las UU.EE. 2085, 2086 y 2088.							
<b>OBSERVACIONS</b>							
<b>IGUAL A</b>		<b>EN CONTACTE AMB</b>		UA. 3 (2086, 2088)			
<b>SE LI ADOSSA</b>	2074, 2084, 2089	<b>S'ADOSSA A</b>		UA. 3 (2123)			
<b>COBERT PER</b>	2031	<b>COBREIX A</b>					
<b>TALLAT PER</b>		<b>TALLA A</b>					
<b>REOMPLERT PER</b>		<b>REOMPLE A</b>					
<b>FASE</b>	<b>PERÍODE</b>						
A	IV						
<b>CRITERIS DE DATACIÓ</b>							
Estratigràfics							
<b>INTERPRETACIÓ</b>							
Muro que delimita la cara este de la pileta inferior del largar construido en el tercer cuarto del siglo V d.C.							
<b>DATA</b>		<b>RESPONSABLE</b>					
SEPTIEMBRE 1999		A. USCATESCU					

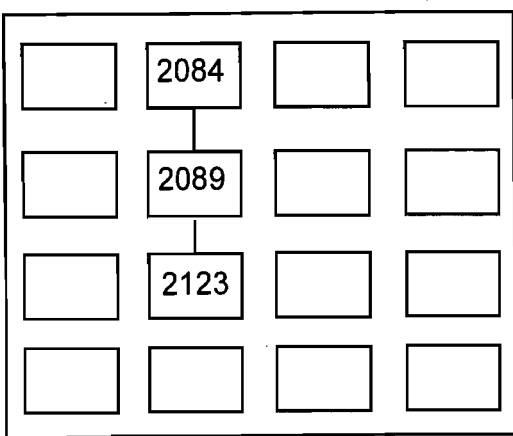




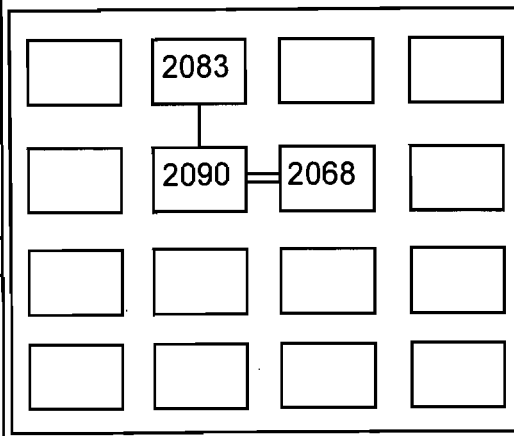
<b>ESTACIÓ</b>		<b>ANY</b>	<b>ÀREA</b>	<b>SECTOR</b>	<b>ÀMBIT</b>	<b>No. U.A.</b>	<b>No. U.E.</b>
CASA I		1999				3	2088
<b>No.PLANTA</b>	<b>No.PI. TOPOG.</b>	<b>No.ALÇAT</b>	<b>No.SECCIÓ</b>	<b>No.FOTO</b>	<b>TIPUS U.E.</b>	<input type="checkbox"/> ESTRAT <input type="checkbox"/> ESTRUCTURA <input type="checkbox"/> INTERESTRAT <input type="checkbox"/> ENTERRAMENT	
4			Vol.2	Si			
<b>DEFINICIÓ</b>			<b>COLOR</b>	<b>CONSISTENCIA</b>			
Muro norte de la pileta U.E. 2123							
<b>COMPONENTS</b>		<b>TIPUS FILADES</b>		<b>TÈCNICA CONSTRUCTIVA</b>		<b>DIMENSIONS</b>	
Laja tallada							
<b>FORMA EN PLANTA</b>			<b>PROFUNDITAT</b>		<b>ORIENTACIÓ</b>		<b>MOSTRES</b>
			Cota máxima a 485,04 y mínima a 484,77 metros.				
<b>DESCRIPCIÓ</b>							
<p>Murete norte de la pileta U.E. 2123 que se adosa a la estructura cuadrangular pavimentada con <i>opus signinum</i> U.E. 2024, en su lado oeste. Correspondería a la parte superior o boca de esta pileta de piedra, junto a las UU.EE. 2085, 2086 y 2087. La laja rectangular presenta una escotadura de perfil trapezoidal.</p>							
<b>OBSERVACIONS</b>							
<p>Esta laja es la que conecta con la pila superior pavimentada con <i>opus signinum</i> U.E. 2024, a través de la escotadura, probablemente debió contener una canalización bien de cerámica o de algún metal que se ha perdido.</p>							
<b>IGUAL A</b>				<b>EN CONTACTE AMB</b>	UA. 3 (2087)		
<b>SE LI ADOSSA</b>	2031, 2074, 2089, UA. 3 (2085)			<b>S'ADOSSA A</b>	UA. 3 (2026, 2123)		
<b>COBERT PER</b>	2002			<b>COBREIX A</b>			
<b>TALLAT PER</b>				<b>TALLA A</b>			
<b>REOMPLERT PER</b>				<b>REOMPLE A</b>			
<b>FASE</b>	<b>PERÍODE</b>						
A	IV						
<b>CRITERIS DE DATACIÓ</b>							
Estratigràfics							
<b>INTERPRETACIÓ</b>							
Muro que delimita la cara oeste de la pileta inferior del largar construido en el tercer cuarto del siglo V d.C.							
<b>DATA</b>				<b>RESPONSABLE</b>			
SEPTIEMBRE 1999				A. USCATESCU			



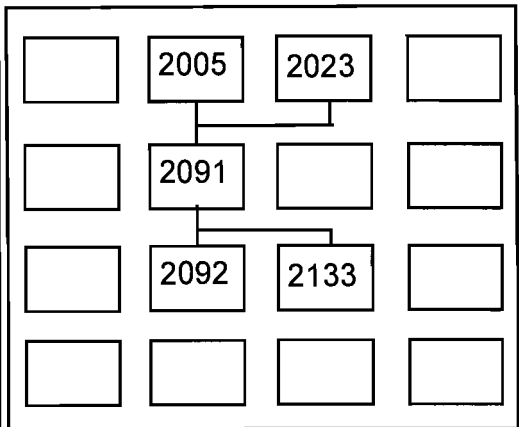
ESTACIÓ		ANY	ÀREA	SECTOR	ÀMBIT	No. U.A.	No. U.E.
CASA I		1999					2089
No. PLANTA	No. PI. TOPOG.	No. ALÇAT	No. SECCIÓ	No. FOTO	TIPUS U.E.	<input checked="" type="checkbox"/> ESTRAT <input checked="" type="checkbox"/> ESTRUCTURA <input checked="" type="checkbox"/> INTERESTRAT <input checked="" type="checkbox"/> ENTERRAMENT	
4			Vol.2, vol.6	Sí			
DEFINICIÓ			COLOR	CONSISTENCIA			
Relleno de la pileta U.E. 2123			Marrón oscuro	Muy filtrada o depurada			
COMPONENTS		TIPUS FILADES		TÈCNICA CONSTRUCTIVA		DIMENSIONS	
Tierra y piedras medianas irregulares							
FORMA EN PLANTA			PROFUNDITAT	ORIENTACIÓ			MOSTRES
			Cota máxima a 484,74 y mínima a 484,31 metros.				Sí
<b>DESCRIPCIÓ</b>							
Relleno de tierra de la pileta U.E. 2123, compuesto por una tierra de color marrón oscuro muy depurada. En su parte superior presentaba algunas piedras sueltas de mediano tamaño caídas junto a este relleno. Correspondería a la colmatación por desuso de esta pileta.							
<b>OBSERVACIONS</b>							
La excavación de este relleno no aporta ningún dato de índole cronológica puesto que apenas sí se hallaron fragmentos cerámicos entre la tierra.							
IGUAL A				EN CONTACTE AMB			
SE LI ADOSSA				S'ADOSSA A		UA. 3 (2085, 2086, 2087, 2088, 2123)	
COBERT PER		2074, 2084		COBREIX A			
TALLAT PER				TALLA A			
REOMPLERT PER				REOMPLE A		UA. 3 (2123)	
FASE	PERÍODE						
C	II						
<b>CRITERIS DE DATACIÓ</b>							
Esrtatigráficos. Material residual.							
<b>INTERPRETACIÓ</b>							
Colmatación de la pileta inferior del largar. Posterior a los siglos VII-VIII d.C.							
DATA		RESPONSABLE					
SEPTIEMBRE 1999		A. USCATESCU					



<b>ESTACIÓ</b>		<b>ANY</b>	<b>ÀREA</b>	<b>SECTOR</b>	<b>ÀMBIT</b>	<b>No. U.A.</b>	<b>No. U.E.</b>
CASA I		1999					2090
<b>No.PLANTA</b>	<b>No.PI. TOPOG.</b>	<b>No.ALÇAT</b>	<b>No.SECCIÓ</b>	<b>No.FOTO</b>	<b>TIPUS U.E.</b>		
6			Vol.1, vol.2	SI	<input type="checkbox"/> ESTRAT <input checked="" type="checkbox"/> ESTRUCTURA <input type="checkbox"/> INTERESTRAT <input type="checkbox"/> ENTERRAMENT		
<b>DEFINICIÓ</b>		<b>COLOR</b>		<b>CONSISTENCIA</b>			
Gran sillar escuadrado alineado con U.E. 2068							
<b>COMPONENTS</b>		<b>TIPUS FILADES</b>		<b>TÈCNICA CONSTRUCTIVA</b>	<b>DIMENSIONS</b>		
Gran sillar monolítico							
<b>FORMA EN PLANTA</b>		<b>PROFUNDITAT</b>		<b>ORIENTACIÓ</b>		<b>MOSTRES</b>	
		Cota máxima a 484,53 metros.					
<b>DESCRIPCIÓ</b>							
Gran sillar, probablemente de pieza caliza, con sección en planta más o menos cuadrangular. Presenta en su cara superior un retalle cóncavo de forma circular. Se observa cómo este sillar aparece alineado con respecto al gran pilar U.E. 2068 de características similares, de modo que ambos sillares pudieran estar en relación, definiendo una especie pòrtico, extremo que sólo se podrá confirmar en futuras excavaciones.							
<b>OBSERVACIONS</b>							
En este caso el pilar apareció en el fondo de la cata estratigráfica efectuada en el interior de la estructura pavimentada con <i>opus signinum</i> U.E. 2024. Probablemente esté relacionado con el segundo nivel de pavimentación de la calle N-S en este sector del cuadro (U.A. 2149).							
<b>IGUAL A</b>	2068		<b>EN CONTACTE AMB</b>				
<b>SE LI ADOSSA</b>	2093, 2094, 2096		<b>S'ADOSSA A</b>				
<b>COBERT PER</b>	2083		<b>COBREIX A</b>				
<b>TALLAT PER</b>			<b>TALLA A</b>				
<b>REOMPLERT PER</b>			<b>REOMPLE A</b>				
<b>FASE</b>	<b>PERÍODE</b>						
	VII						
<b>CRITERIS DE DATACIÓ</b>							
Estratigràfics con carácter preliminar puesto que no se ha llegado a excavar la cimentación de esta gran pilastra							
<b>INTERPRETACIÓ</b>							
Basa de gran pilastra que quizás esté definiendo una especie de pòrtico o estructura monumental. Por su relación con la pavimentación II del Kardò Maximus se ha fechado de forma preliminar a inicios del siglo III d.C.							
<b>DATA</b>		<b>RESPONSABLE</b>					
SEPTIEMBRE 1999		A. USCATESCU					



<b>ESTACIÓ</b>		<b>ANY</b>	<b>ÀREA</b>	<b>SECTOR</b>	<b>ÀMBIT</b>	<b>No. U.A.</b>	<b>No. U.E.</b>
CASA I		1999				8	2091
<b>No.PLANTA</b>	<b>No.PI. TOPOG.</b>	<b>No.ALÇAT</b>	<b>No.SECCIÓ</b>	<b>No.FOTO</b>	<b>TIPUS U.E.</b>	<input type="radio"/> ESTRAT <input checked="" type="radio"/> ESTRUCTURA <input type="radio"/> INTERESTRAT <input type="radio"/> ENTERRAMENT	
6			Vol.3	Sí			
<b>DEFINICIÓ</b>			<b>COLOR</b>	<b>CONSISTENCIA</b>			
Pavimento de laja y piedra bajo el muro U.E. 2005							
<b>COMPONENTS</b>		<b>TIPUS FILADES</b>		<b>TÈCNICA CONSTRUCTIVA</b>		<b>DIMENSIONS</b>	
Laja y piedras irregulares		Horizontales		Trabado con barro			
<b>FORMA EN PLANTA</b>			<b>PROFUNDITAT</b>		<b>ORIENTACIÓ</b>		<b>MOSTRES</b>
			Cota máxima a 484,82 y mínima a 484,60 metros.				
<b>DESCRIPCIÓ</b>							
Posible pavimento de la UA. 8, localizado bajo el muro U.E. 2005, formado por piedras irregulares y una laja.							
<b>OBSERVACIONS</b>							
Si fuera el pavimento y no la banqueta del muro U.E. 2005, estaría combinado con un posible pavimento de tierra batida correspondiente a la U.E. 2092.							
<b>IGUAL A</b>		<b>EN CONTACTE AMB</b>	2092				
<b>SE LI ADOSSA</b>		<b>S'ADOSSA A</b>					
<b>COBERT PER</b>	2023, UA. 8 (2005)		<b>COBREIX A</b>	2133			
<b>TALLAT PER</b>		<b>TALLA A</b>					
<b>REOMPLERT PER</b>		<b>REOMPLE A</b>					
<b>FASE</b>	<b>PERÍODE</b>						
A	IV						
<b>CRITERIS DE DATACIÓ</b>							
Estratigràfics.							
<b>INTERPRETACIÓ</b>							
Banqueta del muro U.E. 2005, fechado en el tercer cuarto del siglo V d.C.							
<b>DATA</b>				<b>RESPONSABLE</b>			
SEPTIEMBRE 1999				A. USCATESCU			

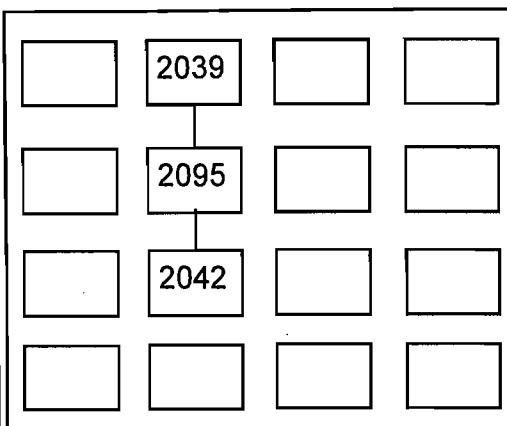


<b>ESTACIÓ</b>		<b>ANY</b>	<b>ÀREA</b>	<b>SECTOR</b>	<b>ÀMBIT</b>	<b>No. U.A.</b>	<b>No. U.E.</b>																								
CASA I		1999					2092																								
<b>No.PLANTA</b>	<b>No.PI. TOPOG.</b>	<b>No.ALÇAT</b>	<b>No.SECCIÓ</b>	<b>No.FOTO</b>	<b>TIPUS U.E.</b>	<input checked="" type="radio"/> ESTRAT <input type="radio"/> ESTRUCTURA <input type="radio"/> INTERESTRAT <input type="radio"/> ENTERRAMENT																									
6			51, vol.3	Sí																											
<b>DEFINICIÓ</b>			<b>COLOR</b>	<b>CONSISTENCIA</b>																											
Nivel bajo la U.E. 2023			Marrón	Suelta																											
<b>COMPONENTS</b>		<b>TIPUS FILADES</b>		<b>TÈCNICA CONSTRUCTIVA</b>		<b>DIMENSIONS</b>																									
Tierra																															
<b>FORMA EN PLANTA</b>			<b>PROFUNDITAT</b>	<b>ORIENTACIÓ</b>		<b>MOSTRES</b>																									
			Cota máxima a 484,65 y mínima a 484,57 metros.																												
<b>DESCRIPCIÓ</b>																															
Nivel de tierra marrón localizado bajo la U.E. 2023. Bajo el nivel de circulación de la estancia formada o delimitada por los muros UU.EE. 2022 y 2010.																															
<b>OBSERVACIONS</b>																															
<b>IGUAL A</b>		<b>EN CONTACTE AMB</b>	2019, 2100, UA. 8 (2091)																												
<b>SE LI ADOSSA</b>		<b>S'ADOSSA A</b>	2010																												
<b>COBERT PER</b>	2023, 2166, UA. 8 (2005, 2022)		<b>COBREIX A</b>	2133																											
<b>TALLAT PER</b>		<b>TALLA A</b>																													
<b>REOMPLERT PER</b>		<b>REOMPLE A</b>																													
<b>FASE</b>	<b>PERÍODE</b>																														
A	V																														
<b>CRITERIS DE DATACIÓ</b>																															
Estratigràfics. Materiales del siglo IV d.C.																															
<b>INTERPRETACIÓ</b>																															
Nivel de amortización del siglo IV d.C.																															
<table border="1" style="width: 100%; border-collapse: collapse;"> <tr> <td style="width: 25%;"></td> <td style="width: 25%; text-align: center;">2091</td> <td style="width: 25%;"></td> <td style="width: 25%;"></td> </tr> <tr> <td></td> <td style="text-align: center;"> </td> <td></td> <td></td> </tr> <tr> <td></td> <td style="text-align: center;">2092</td> <td></td> <td></td> </tr> <tr> <td></td> <td style="text-align: center;"> </td> <td></td> <td></td> </tr> <tr> <td></td> <td style="text-align: center;">2133</td> <td></td> <td></td> </tr> <tr> <td></td> <td></td> <td></td> <td></td> </tr> </table>									2091								2092								2133						
	2091																														
	2092																														
	2133																														
<b>DATA</b>		<b>RESPONSABLE</b>																													
SEPTIEMBRE 1999		A. USCATESCU																													

<b>ESTACIÓ</b>		<b>ANY</b>	<b>ÀREA</b>	<b>SECTOR</b>	<b>ÀMBIT</b>	<b>No. U.A.</b>	<b>No. U.E.</b>																								
CASA I		1999				3	2093																								
<b>No.PLANTA</b>	<b>No.PI. TOPOG.</b>	<b>No.ALÇAT</b>	<b>No.SECCIÓ</b>	<b>No.FOTO</b>	<b>TIPUS U.E.</b>	<input type="radio"/> ESTRAT <input type="radio"/> ESTRUCTURA <input type="radio"/> INTERESTRAT <input type="radio"/> ENTERRAMENT																									
6			Vol.1	SI																											
<b>DEFINICIÓ</b>			<b>COLOR</b>	<b>CONSISTENCIA</b>																											
Nivel de cenizas bajo la U.E. 2083 (lado W)			Negruzco	Muy suelta																											
<b>COMPONENTS</b>		<b>TIPUS FILADES</b>		<b>TÈCNICA CONSTRUCTIVA</b>		<b>DIMENSIONS</b>																									
Cenizas mezcladas con materia orgánica																															
<b>FORMA EN PLANTA</b>			<b>PROFUNDITAT</b>		<b>ORIENTACIÓ</b>		<b>MOSTRES</b>																								
			Cota máxima a 484,58 y mínima a 484,34 metros.																												
<b>DESCRIPCIÓ</b>																															
Ver descripción de la U.E. 2054 pues es el mismo estrato, pero en este caso se localiza en la cata estratigráfica efectuada en el interior de la estructura pavimentada con <i>opus signinum</i> U.E. 2024.																															
<b>OBSERVACIONS</b>																															
<b>IGUAL A</b>	2054			<b>EN CONTACTE AMB</b>																											
<b>SE LI ADOSSA</b>				<b>S'ADOSSA A</b>		2090, 2094																									
<b>COBERT PER</b>	2083			<b>COBREIX A</b>		2096																									
<b>TALLAT PER</b>				<b>TALLA A</b>																											
<b>REOMPLERT PER</b>				<b>REOMPLE A</b>																											
<b>FASE</b>	<b>PERÍODE</b>																														
A	IV																														
<b>CRITERIS DE DATACIÓ</b>																															
Estratigràfics. Materiales del siglo V d.C.																															
<b>INTERPRETACIÓ</b>																															
Nivel inferior del depósito constructivo para la construcción del lagar del tercer cuarto del siglo V d.C.																															
<table border="1" style="width: 100%; border-collapse: collapse;"> <tr> <td style="width: 25%;"></td> <td style="width: 25%; text-align: center;">2083</td> <td style="width: 25%;"></td> <td style="width: 25%;"></td> </tr> <tr> <td></td> <td style="text-align: center;"> </td> <td></td> <td></td> </tr> <tr> <td></td> <td style="text-align: center;">2093</td> <td style="text-align: center;">=</td> <td style="text-align: center;">2054</td> </tr> <tr> <td></td> <td style="text-align: center;"> </td> <td></td> <td></td> </tr> <tr> <td></td> <td style="text-align: center;">2096</td> <td></td> <td></td> </tr> <tr> <td></td> <td></td> <td></td> <td></td> </tr> </table>									2083								2093	=	2054						2096						
	2083																														
	2093	=	2054																												
	2096																														
<b>DATA</b>				<b>RESPONSABLE</b>																											
SEPTIEMBRE 1999				A. USCATESCU																											

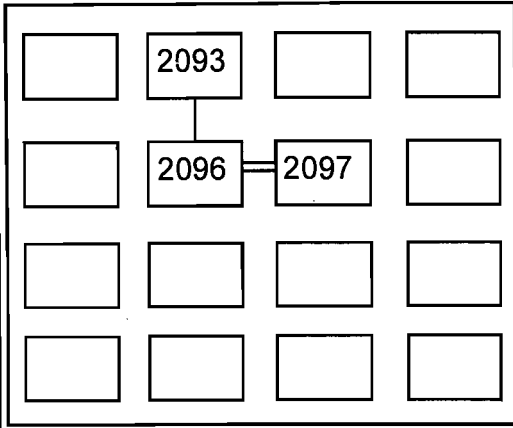
<b>ESTACIÓ</b>		<b>ANY</b>	<b>ÀREA</b>	<b>SECTOR</b>	<b>ÀMBIT</b>	<b>No. U.A.</b>	<b>No. U.E.</b>																								
CASA I		1999					2094																								
<b>No.PLANTA</b>	<b>No.PI. TOPOG.</b>	<b>No.ALÇAT</b>	<b>No.SECCIÓ</b>	<b>No.FOTO</b>	<b>TIPUS U.E.</b>	<input type="radio"/> ESTRAT <input type="radio"/> ESTRUCTURA <input type="radio"/> INTERESTRAT <input type="radio"/> ENTERRAMENT																									
6			Vol.1, vol.2	SI																											
<b>DEFINICIÓ</b>			<b>COLOR</b>	<b>CONSISTENCIA</b>																											
Nivel bajo la U.E. 2083 (lado E)			Amarillento	Muy dura																											
<b>COMPONENTS</b>		<b>TIPUS FILADES</b>		<b>TÈCNICA CONSTRUCTIVA</b>		<b>DIMENSIONS</b>																									
Tierra																															
<b>FORMA EN PLANTA</b>			<b>PROFUNDITAT</b>		<b>ORIENTACIÓ</b>		<b>MOSTRES</b>																								
			Cota máxima a 484,51 metros.																												
<b>DESCRIPCIÓ</b>																															
<b>OBSERVACIONS</b>																															
Esta U.E. quedó sin excavar al finalizar la campaña de 1999.																															
<b>IGUAL A</b>	2066		<b>EN CONTACTE AMB</b>																												
<b>SE LI ADOSSA</b>	2093, 2096		<b>S'ADOSSA A</b>		2090																										
<b>COBERT PER</b>	2083		<b>COBREIX A</b>																												
<b>TALLAT PER</b>			<b>TALLA A</b>																												
<b>REOMPLERT PER</b>			<b>REOMPLE A</b>																												
<b>FASE</b>	<b>PERÍODE</b>																														
A	V																														
<b>CRITERIS DE DATACIÓ</b>																															
Estratigràfics.																															
<b>INTERPRETACIÓ</b>																															
De forma preliminar se ha interpretado como un nivel de amortización del siglo IV d.C.																															
<table border="1" style="width: 100%; border-collapse: collapse;"> <tr> <td style="width: 25%;"></td> <td style="width: 25%; text-align: center;">2083</td> <td style="width: 25%;"></td> <td style="width: 25%;"></td> </tr> <tr> <td></td> <td style="text-align: center;"> </td> <td></td> <td></td> </tr> <tr> <td></td> <td style="text-align: center;">2094</td> <td style="text-align: center;">=</td> <td style="text-align: center;">2066</td> </tr> <tr> <td></td> <td style="text-align: center;"> </td> <td></td> <td></td> </tr> <tr> <td></td> <td style="text-align: center;">2090</td> <td></td> <td></td> </tr> <tr> <td></td> <td></td> <td></td> <td></td> </tr> </table>									2083								2094	=	2066						2090						
	2083																														
	2094	=	2066																												
	2090																														
<b>DATA</b>				<b>RESPONSABLE</b>																											
SEPTIEMBRE 1999				A. USCATESCU																											

ESTACIÓ		ANY	ÀREA	SECTOR	ÀMBIT	No. U.A.	No. U.E.
CASA I		1999					2095
No.PLANTA	No.PI. TOPOG.	No.ALÇAT	No.SECCIÓ	No.FOTO	TIPUS U.E.	<input type="radio"/> ESTRAT <input type="radio"/> ESTRUCTURA <input type="radio"/> INTERESTRAT <input type="radio"/> ENTERRAMENT	
6			51	Sí			
DEFINICIÓ			COLOR	CONSISTENCIA			
Nivel bajo la U.E. 2039			Marrón	Suelta			
COMPONENTS		TIPUS FILADES		TÈCNICA CONSTRUCTIVA		DIMENSIONS	
Tierra y piedras irregulares dispersas							
FORMA EN PLANTA			PROFUNDITAT	ORIENTACIÓ		MOSTRES	
			Cota máxima a 484,56 metros				
DESCRIPCIÓ							
Nivel situado entre los muros UU.EE. 2022 y 2042, localizado bajo el derrumbe o relleno de piedras U.E. 2039.							
OBSERVACIONS							
Esta U.E. quedó sin excavar al finalizar la campaña de 1999.							
IGUAL A				EN CONTACTE AMB	2100, 2110		
SE LI ADOSSA				S'ADOSSA A	UA. 10 (2042)		
COBERT PER		2039, UA. 8 (2022)		COBREIX A			
TALLAT PER				TALLA A			
REOMPLERT PER				REOMPLE A			
FASE	PERÍODE						
B	IV						
CRITERIS DE DATACIÓ							
Estratigràfics.							
INTERPRETACIÓ							
De forma preliminar se ha interpretado como parte de los niveles de colmatación y destrucción de mediados del siglo VI d.C. localizados en la zona este.							
DATA				RESPONSABLE			
SEPTIEMBRE 1999				A. USCATESCU			

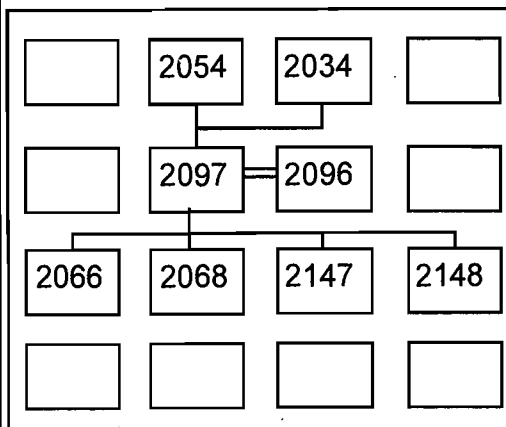




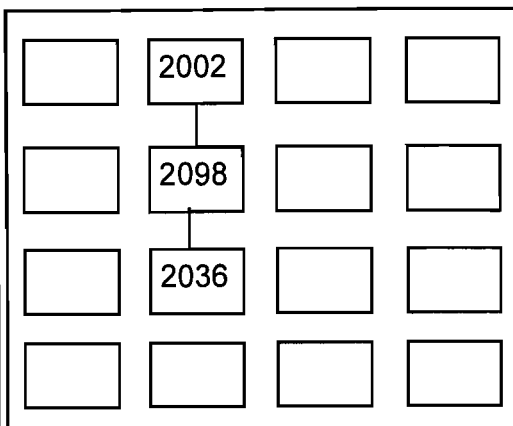
<b>ESTACIÓ</b>		<b>ANY</b>	<b>ÀREA</b>	<b>SECTOR</b>	<b>ÀMBIT</b>	<b>No. U.A.</b>	<b>No. U.E.</b>
CASA I		1999				3	2096
<b>No.PLANTA</b>	<b>No.PI. TOPOG.</b>	<b>No.ALÇAT</b>	<b>No.SECCIÓ</b>	<b>No.FOTO</b>	<b>TIPUS U.E.</b>	<input checked="" type="radio"/> ESTRAT <input type="radio"/> ESTRUCTURA <input type="radio"/> INTERESTRAT <input type="radio"/> ENTERRAMENT	
7-8			vol.1	Sí			
<b>DEFINICIÓ</b>			<b>COLOR</b>	<b>CONSISTENCIA</b>			
Nivel bajo la U.E. 2093			Marrón claro y gris	Semi-dura			
<b>COMPONENTS</b>		<b>TIPUS FILADES</b>	<b>TÈCNICA CONSTRUCTIVA</b>		<b>DIMENSIONS</b>		
Tierra mezclada con tapial							
<b>FORMA EN PLANTA</b>			<b>PROFUNDITAT</b>	<b>ORIENTACIÓ</b>		<b>MOSTRES</b>	
			Cota máxima a 484,34 metros				
<b>DESCRIPCIÓ</b>							
Nivel de tierra de color marrón claro y gris, a vetas. El estrato en este sector lleva una ligera pendiente, buzando en dirección W-E.							
<b>OBSERVACIONS</b>							
Esta U.E. quedó sin excavar en la campaña de 1999.							
<b>IGUAL A</b>	2097		<b>EN CONTACTE AMB</b>				
<b>SE LI ADOSSA</b>			<b>S'ADOSSA A</b>		2090, 2094		
<b>COBERT PER</b>	2093		<b>COBREIX A</b>				
<b>TALLAT PER</b>			<b>TALLA A</b>				
<b>REOMPLERT PER</b>			<b>REOMPLE A</b>				
<b>FASE</b>	<b>PERÍODE</b>						
A	IV						
<b>CRITERIS DE DATACIÓ</b>							
Estratigràfics.							
<b>INTERPRETACIÓ</b>							
Depósito constructivo para la construcción del largar en el tercer cuarto del siglo V d.C.							
<b>DATA</b>				<b>RESPONSABLE</b>			
SEPTIEMBRE 1999				A. USCATESCU			



<b>ESTACIÓ</b>		<b>ANY</b>	<b>ÀREA</b>	<b>SECTOR</b>	<b>ÀMBIT</b>	<b>No. U.A.</b>	<b>No. U.E.</b>
CASA I		1999				3	2097
<b>No. PLANTA</b>	<b>No. PI. TOPOG.</b>	<b>No. ALÇAT</b>	<b>No. SECCIÓ</b>	<b>No. FOTO</b>	<b>TIPUS U.E.</b>	<input checked="" type="radio"/> ESTRAT <input type="radio"/> ESTRUCTURA <input type="radio"/> INTERESTRAT <input type="radio"/> ENTERRAMENT	
7			51, vol.1, corte estrat.	SI			
<b>DEFINICIÓ</b>			<b>COLOR</b>	<b>CONSISTENCIA</b>			
Nivel bajo la U.E. 2054			Ocre	Semi-dura			
<b>COMPONENTS</b>		<b>TIPUS FILADES</b>	<b>TÈCNICA CONSTRUCTIVA</b>		<b>DIMENSIONS</b>		
Tierra mezclada con tapial							
<b>FORMA EN PLANTA</b>		<b>PROFUNDITAT</b>		<b>ORIENTACIÓ</b>		<b>MOSTRES</b>	
		Cota máxima a 484,63 y mínima a 484,35 metros					
<b>DESCRIPCIÓ</b>							
Nivel de tierras de color marrón claro y gris, con vetas de acumulación de materia orgánica (no es homogéneo). En sección describe una fuerte pendiente, buzando en dirección W-E.							
<b>OBSERVACIONS</b>							
Correspondería a la capa más inferior del depósito constructivo con materiales cerámicos del siglo V d.C., entre los que destacan: t.s. paleocristiana gris y un borde de ánfora de Gaza (LRA 4).							
<b>IGUAL A</b>	2096, 2126		<b>EN CONTACTE AMB</b>	2126			
<b>SE LI ADOSSA</b>	2034, 2054		<b>S'ADOSSA A</b>	2066, 2068, 2127			
<b>COBERT PER</b>	2054		<b>COBREIX A</b>	2147, 2148, 2149, 2163			
<b>TALLAT PER</b>	2164		<b>TALLA A</b>				
<b>REOMPLERT PER</b>			<b>REOMPLE A</b>				
<b>FASE</b>	<b>PERÍODE</b>						
A	IV						
<b>CRITERIS DE DATACIÓ</b>							
Estratigràfics. Materiales fechables en la segunda mitad del siglo V d.C.							
<b>INTERPRETACIÓ</b>							
Última deposición del depósito constructivo del lagar del tercer cuarto del siglo V d.C.							
<b>DATA</b>		<b>RESPONSABLE</b>					
SEPTIEMBRE 1999		A. USCATESCU					



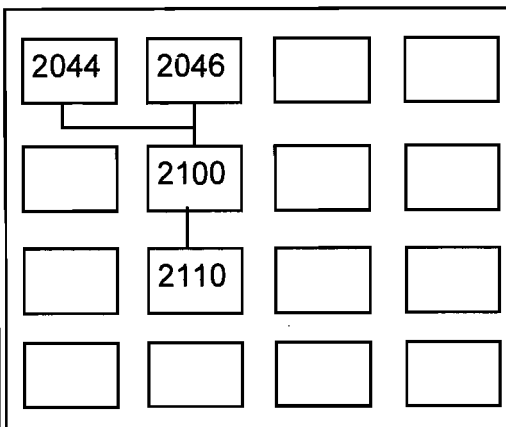
<b>ESTACIÓ</b>		<b>ANY</b>	<b>ÀREA</b>	<b>SECTOR</b>	<b>ÀMBIT</b>	<b>No. U.A.</b>	<b>No. U.E.</b>
CASA I		1999					2098
<b>No.PLANTA</b>	<b>No.PI. TOPOG.</b>	<b>No.ALÇAT</b>	<b>No.SECCIÓ</b>	<b>No.FOTO</b>	<b>TIPUS U.E.</b>	<input type="checkbox"/> ESTRAT <input checked="" type="checkbox"/> ESTRUCTURA <input type="checkbox"/> INTERESTRAT <input type="checkbox"/> ENTERRAMENT	
2-6				Sí			
<b>DEFINICIÓ</b>			<b>COLOR</b>	<b>CONSISTENCIA</b>			
Estructura de base de vano encajada entre los muros UU.EE. 2036 y 2044							
<b>COMPONENTS</b>		<b>TIPUS FILADES</b>		<b>TÈCNICA CONSTRUCTIVA</b>		<b>DIMENSIONS</b>	
Lajas, piedra pequeña y piedra con talla de umbral.				Trabado con barro			
<b>FORMA EN PLANTA</b>			<b>PROFUNDITAT</b>		<b>ORIENTACIÓ</b>		<b>MOSTRES</b>
			Cota máxima de 484,94 y mínima de 484,74 metros.				
<b>DESCRIPCIÓ</b>							
Estructura de planta más o menos rectangular, formada por dos lajas hincadas en su lado oeste, otras dos lajas perpendiculares a aquéllas, en los lados norte y sur. Por último, y delimitando su lado este una piedra tallada, con la talla típica de las piedras de umbral. En este caso, las tallas de goznes y el surco son demasiado pequeños para constituir en sí misma una entrada. En cambio, con los otros elementos (lajas y piedras), es decir con toda la U.E. 2098 sí que pudo constituir una entrada.							
<b>OBSERVACIONS</b>							
Podría tratarse de un vano correspondiente a un reforma arquitectónica que uniría a los muros UU.EE. 2036 (lado sur) y el 2044 (lado norte). Teniendo en cuenta la distancia entre las lajas de los extremos norte y sur de la estructura U.E. 2098 esta hipótesis cobra verosimilitud, ya que la piedra de umbral por sí sola sería demasiado estrecha para poder ser considerada una entrada de portezuela. Así se explicarían los retalles y doble retalle de gozne que presenta esta piedra.							
<b>IGUAL A</b>				<b>EN CONTACTE AMB</b>			
<b>SE LI ADOSSA</b>		2004, 2011, 2020, 2072, 2082, UA. 2 (2040)		<b>S'ADOSSA A</b>		2044, UA. 9 (2036)	
<b>COBERT PER</b>		2002		<b>COBREIX A</b>		2080	
<b>TALLAT PER</b>				<b>TALLA A</b>			
<b>REOMPLERT PER</b>				<b>REOMPLE A</b>			
<b>FASE</b>	<b>PERÍODE</b>						
A	IV						
<b>CRITERIS DE DATACIÓ</b>							
Estratigràfics							
<b>INTERPRETACIÓ</b>							
Umbral de acceso al Kardo Maximus que pone en comunicación la zona de la prensa con el área del largar. Se construye en el tercer cuarto del siglo V d.C.							
<b>DATA</b>		<b>RESPONSABLE</b>					
SEPTIEMBRE 1999		A. USCATESCU					



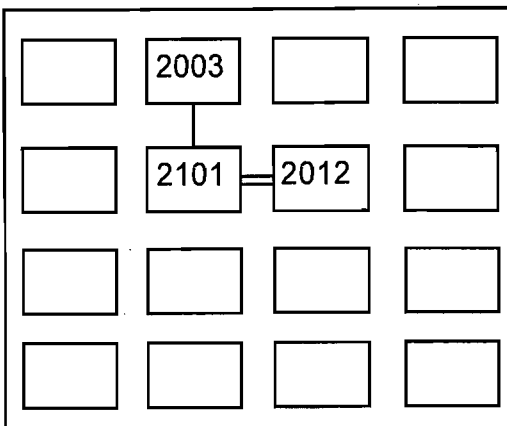
<b>ESTACIÓ</b>		<b>ANY</b>	<b>AREA</b>	<b>SECTOR</b>	<b>ÀMBIT</b>	<b>No. U.A.</b>	<b>No. U.E.</b>
CASA I		1999				3	2099
<b>No.PLANTA</b>	<b>No.PI. TOPOG.</b>	<b>No.ALÇAT</b>	<b>No.SECCIÓ</b>	<b>No.FOTO</b>	<b>TIPUS U.E.</b>	<input type="radio"/> ESTRAT <input type="radio"/> ESTRUCTURA <input type="radio"/> INTERESTRAT <input type="radio"/> ENTERRAMENT	
4-5			33, 35, vol.6	Si			
<b>DEFINICIÓ</b>			<b>COLOR</b>	<b>CONSISTENCIA</b>			
Nivel bajo la U.E. 2081			Gris con manchas negras orgánicas	Muy suelta			
<b>COMPONENTS</b>		<b>TIPUS FILADES</b>	<b>TÈCNICA CONSTRUCTIVA</b>		<b>DIMENSIONS</b>		
Tierra y restos de materia orgánica							
<b>FORMA EN PLANTA</b>		<b>PROFUNDITAT</b>		<b>ORIENTACIÓ</b>		<b>MOSTRES</b>	
		Cota máxima a 484,65 y mínima 484,57 metros.					
<b>DESCRIPCIÓ</b>							
Nivel del depósito constructivo tardío en su lado sur ( <i>vid.</i> ficha U.E. 2034) que correspondería a la U.E. 2034. Este extremo se confirma, no sólo por las características de ambos estratos, sino también por la cronología de los materiales cerámicos exhumados en ambas unidades.							
<b>OBSERVACIONS</b>							
Hallazgos: t.s.a. D Hayes 61, t.s. gálica tardía gris, ánforas africanas, etc...							
<b>IGUAL A</b>	2034, 2083			<b>EN CONTACTE AMB</b>			
<b>SE LI ADOSSA</b>				<b>S'ADOSSA A</b>		2126, 2127, 2131, 2150	
<b>COBERT PER</b>	2037, 2081, UA. 3 (2075)			<b>COBREIX A</b>		2127	
<b>TALLAT PER</b>				<b>TALLA A</b>			
<b>REOMPLERT PER</b>				<b>REOMPLE A</b>			
<b>FASE</b>	<b>PERÍODE</b>						
A	IV						
<b>CRITERIS DE DATACIÓ</b>							
Estratigráficos. Materiales datables en la segunda mitad del siglo V d.C.							
<b>INTERPRETACIÓ</b>							
Parte del depósito artificial para la construcción del lagar en el tercer cuarto del siglo V d.C.							
<b>DATA</b>				<b>RESPONSABLE</b>			
SEPTIEMBRE 1999				A. USCATESCU			

	2081		
	2034	2099	2083
		2127	

<b>ESTACIÓ</b>		<b>ANY</b>	<b>ÀREA</b>	<b>SECTOR</b>	<b>ÀMBIT</b>	<b>No. U.A.</b>	<b>No. U.E.</b>
CASA I		1999					2100
<b>No.PLANTA</b>	<b>No.PI. TOPOG.</b>	<b>No.ALÇAT</b>	<b>No.SECCIÓ</b>	<b>No.FOTO</b>	<b>TIPUS U.E.</b>	<input checked="" type="radio"/> ESTRAT <input type="radio"/> ESTRUCTURA <input type="radio"/> INTERESTRAT <input type="radio"/> ENTERRAMENT	
6-7			33, 35, vol.5	Sí			
<b>DEFINICIÓ</b>			<b>COLOR</b>	<b>CONSISTENCIA</b>			
Nivel bajo las UU.EE. 2046 y 2082			Ocre	Dura			
<b>COMPONENTS</b>		<b>TIPUS FILADES</b>		<b>TÈCNICA CONSTRUCTIVA</b>		<b>DIMENSIONS</b>	
Tierra							
<b>FORMA EN PLANTA</b>			<b>PROFUNDITAT</b>		<b>ORIENTACIÓ</b>		<b>MOSTRES</b>
			Cota máxima a 484,65 y mínima 484,46 metros.				
<b>DESCRIPCIÓ</b>							
Nivel de tierras de color ocre con abundantes restos cerámicos y óseos, localizado al NW de la prensa de viga U.E. 2016.							
<b>OBSERVACIONS</b>							
Hallazgos: un ánfora bética reconstruible.							
<b>IGUAL A</b>		<b>EN CONTACTE AMB</b>		2019, 2092, 2095, 2106, 2108			
<b>SE LI ADOSSA</b>		<b>S'ADOSSA A</b>		2044, UA. 10 (2042)			
<b>COBERT PER</b>	2045, 2046, 2082, UA. 2 (2033)		<b>COBREIX A</b>		2110, 2122		
<b>TALLAT PER</b>		<b>TALLA A</b>					
<b>REOMPLERT PER</b>		<b>REOMPLE A</b>					
<b>FASE</b>	<b>PERÍODE</b>						
A	IV						
<b>CRITERIS DE DATACIÓ</b>							
Estratigràfics.							
<b>INTERPRETACIÓ</b>							
Nivel de circulación asociado a la prensa del tercer cuarto del siglo V d.C.							
<b>DATA</b>				<b>RESPONSABLE</b>			
SEPTIEMBRE 1999				A. USCATESCU			



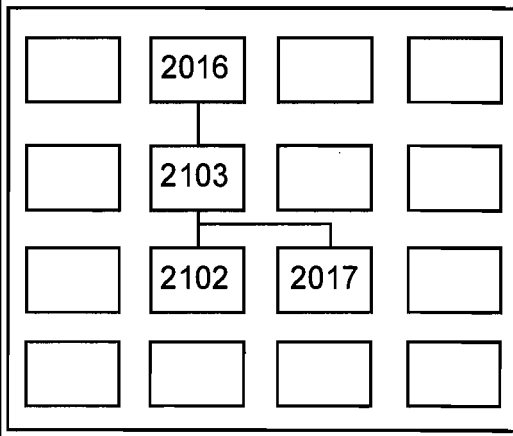
<b>ESTACIÓ</b>		<b>ANY</b>	<b>ÀREA</b>	<b>SECTOR</b>	<b>ÀMBIT</b>	<b>No. U.A.</b>	<b>No. U.E.</b>
CASA I		1999					2101
<b>No. PLANTA</b>	<b>No. PI. TOPOG.</b>	<b>No. ALÇAT</b>	<b>No. SECCIÓ</b>	<b>No. FOTO</b>	<b>TIPUS U.E.</b>	<input checked="" type="radio"/> ESTRAT <input checked="" type="radio"/> ESTRUCTURA <input checked="" type="radio"/> INTERESTRAT <input checked="" type="radio"/> ENTERRAMENT	
No			No	No			
<b>DEFINICIÓ</b>			<b>COLOR</b>	<b>CONSISTENCIA</b>			
Nivel bajo el muro U.E. 2003			Marrón				
<b>COMPONENTS</b>		<b>TIPUS FILADES</b>		<b>TÈCNICA CONSTRUCTIVA</b>		<b>DIMENSIONS</b>	
Tierra							
<b>FORMA EN PLANTA</b>			<b>PROFUNDITAT</b>		<b>ORIENTACIÓ</b>		<b>MOSTRES</b>
<b>DESCRIPCIÓ</b>							
Nivel bajo el muro U.E. 2003. No se puede excavar puesto que el mantenimiento <i>in situ</i> del muro U.E. 2003 lo impide. Sin embargo, se logró extraer un fragmento cerámico de tamaño considerable.							
<b>OBSERVACIONS</b>							
No se excava, pero al haberse extraido un fragmento cerámico se numera como U.E.							
<b>IGUAL A</b>	2012			<b>EN CONTACTE AMB</b>	2012		
<b>SE LI ADOSSA</b>				<b>S'ADOSSA A</b>			
<b>COBERT PER</b>	UA. 2 (2003)			<b>COBREIX A</b>			
<b>TALLAT PER</b>				<b>TALLA A</b>			
<b>REOMPLERT PER</b>				<b>REOMPLE A</b>			
<b>FASE</b>	<b>PERÍODE</b>						
B	IV						
<b>CRITERIS DE DATACIÓ</b>							
Estratigràfics.							
<b>INTERPRETACIÓ</b>							
Fechado a mediados del siglo VI d.C. Vid. ficha U.E. 2012.							
<b>DATA</b>				<b>RESPONSABLE</b>			
SEPTIEMBRE 1999				A. USCATESCU			



<b>ESTACIÓ</b>		<b>ANY</b>	<b>ÀREA</b>	<b>SECTOR</b>	<b>ÀMBIT</b>	<b>No. U.A.</b>	<b>No. U.E.</b>
CASA I		1999					<b>2102</b>
<b>No.PLANTA</b>	<b>No.PI. TOPOG.</b>	<b>No.ALÇAT</b>	<b>No.SECCIÓ</b>	<b>No.FOTO</b>	<b>TIPUS U.E.</b>	<input type="checkbox"/> ESTRAT <input checked="" type="checkbox"/> ESTRUCTURA <input type="checkbox"/> INTERESTRAT <input type="checkbox"/> ENTERRAMENT	
5-7			Vol.4	SI			
<b>DEFINICIÓ</b>			<b>COLOR</b>	<b>CONSISTENCIA</b>			
Muro perpendicular a las UU.EE. 2016 y 2017							
<b>COMPONENTS</b>		<b>TIPUS FILADES</b>		<b>TÈCNICA CONSTRUCTIVA</b>		<b>DIMENSIONS</b>	
Sillarejo pequeño		Horizontales		Trabado con barro			
<b>FORMA EN PLANTA</b>			<b>PROFUNDITAT</b>		<b>ORIENTACIÓ</b>		<b>MOSTRES</b>
			Cota máxima a 484,76 metros.				
<b>DESCRIPCIÓ</b>							
Muro perpendicular al muro U.E. 2017, probablemente fue desmontado parcialmente para asentar la prensa U.E. 2016, siendo cortado por el interestrato U.E. 2165.							
<b>OBSERVACIONS</b>							
Este muro divide dos posibles habitaciones, que reutilizan el espacio de la Casa I. El ambiente sur, pavimentado con el enlosado U.E. 2103 y un ambiente norte pavimentado simplemente con tierra batida, la U.E. 2159. Sólo se conoce su trazado este pues parece que su trazado oeste fue eliminado al instalar la prensa U.A. 2016.							
<b>IGUAL A</b>				<b>EN CONTACTE AMB</b>			
<b>SE LI ADOSSA</b>		2019, 2103, 2108, UA. 7 (2104), UA. 11 (2159)		<b>S'ADOSSA A</b>		2017	
<b>COBERT PER</b>		2008		<b>COBREIX A</b>			
<b>TALLAT PER</b>		UA. 7 (2165)		<b>TALLA A</b>			
<b>REOMPLERT PER</b>				<b>REOMPLE A</b>			
<b>FASE</b>	<b>PERÍODE</b>						
A	VIII						
<b>CRITERIS DE DATACIÓ</b>							
Estratigràfics.							
<b>INTERPRETACIÓ</b>							
Muro de compartimentación de la casa I, previo a la inclusión del enlosado en la segunda mitad del siglo II d.C.							
<b>DATA</b>		<b>RESPONSABLE</b>					
SEPTIEMBRE 1999		A. USCATESCU					

2165	2103	2108	
	2102		
	2017		

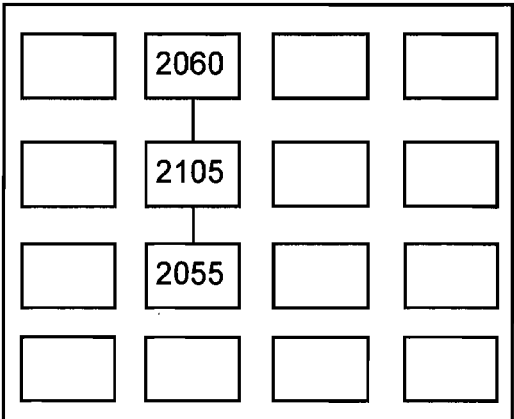
<b>ESTACIÓ</b>		<b>ANY</b>	<b>ÀREA</b>	<b>SECTOR</b>	<b>ÀMBIT</b>	<b>No. U.A.</b>	<b>No. U.E.</b>
CASA I		1999					2103
<b>No.PLANTA</b>	<b>No.PI. TOPOG.</b>	<b>No.ALÇAT</b>	<b>No.SECCIÓ</b>	<b>No.FOTO</b>	<b>TIPUS U.E.</b>	<input type="checkbox"/> ESTRAT <input checked="" type="checkbox"/> ESTRUCTURA <input type="checkbox"/> INTERESTRAT <input type="checkbox"/> ENTERRAMENT	
7-8			33,50, vol.3	Sí			
<b>DEFINICIÓ</b>			<b>COLOR</b>	<b>CONSISTENCIA</b>			
Pavimento de losas monolíticas							
<b>COMPONENTS</b>		<b>TIPUS FILADES</b>	<b>TÈCNICA CONSTRUCTIVA</b>		<b>DIMENSIONS</b>		
Grandes losas monolíticas de caliza			A seco				
<b>FORMA EN PLANTA</b>			<b>PROFUNDITAT</b>	<b>ORIENTACIÓ</b>		<b>MOSTRES</b>	
			Cota máxima a 484,60 y mínima a 484,42 metros.				
<b>DESCRIPCIÓ</b>							
<p>Enlosado formado por una serie de grandes losas monolíticas de caliza, de hasta 130 x 80 cm. Este enlosado podría corresponder a una habitación de tamaño indeterminado que, por el momento sólo se ha podido delimitar por tres de sus lados: el lado norte, delimitado por el muro U.E. 2102; el lado este, delimitado por el muro U.E. 2017; y por el lado sur, delimitado por el muro U.E. 2055. Esta hipótesis, quizá, explique el hecho de su orientación (la orientación de la juntura entre losas) sea NW-SE, y no N-S como la prensa U.E. 2016. Así la orientación del pavimento, junto a otros datos estratigráficos hace que se deba pensar que la prensa U.E. 2016 es posterior al enlosado. Deformado por uso de la prensa.</p>							
<b>OBSERVACIONS</b>							
<p>Los otros datos estratigráficos son: la prensa U.E. 2016, asentada a medias sobre el enlosado y sobre otro pavimento de tierra batida U.E. 2159, al norte del muro U.E. 2102, no corresponde al mismo momento edilicio, sino a una reocupación de esta estancia. Igualmente, el hecho de encontrar losas más pequeñas e irregulares junto al muro U.E. 2055, induce a pensar que el enlosado es posterior a la construcción del muro, es decir, que es producto de una repavimentación o reocupación de la Casa I.</p>							
<b>IGUAL A</b>	2115, 2118			<b>EN CONTACTE AMB</b>			
<b>SE LI ADOSSA</b>	2106, 2110, 2113, 2114, 2137			<b>S'ADOSSA A</b>	2017, 2102		
<b>COBERT PER</b>	2018, 2019, 2060, UA. 7 (2016, 2104, 2107, 2120)			<b>COBREIX A</b>			
<b>TALLAT PER</b>				<b>TALLA A</b>			
<b>REOMPLERT PER</b>				<b>REOMPLE A</b>			
<b>FASE</b>	<b>PERÍODE</b>						
B	VIII						
<b>CRITERIS DE DATACIÓ</b>							
Estratigráficos.							
<b>INTERPRETACIÓ</b>							
Enlosado de una habitación posterior de la casa I fechada hacia la segunda mitad del siglo II d.C.							
<b>DATA</b>				<b>RESPONSABLE</b>			
SEPTIEMBRE 1999				A. USCATESCU			



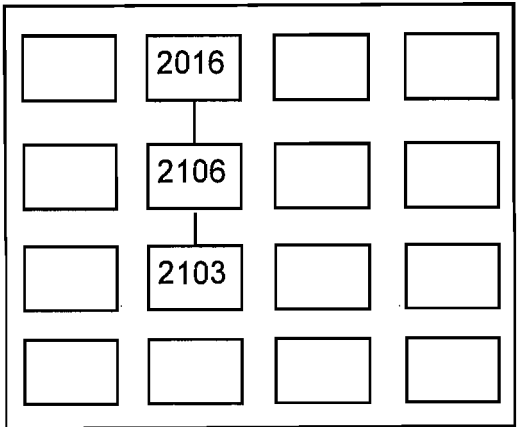


<b>ESTACIÓ</b>		<b>ANY</b>	<b>ÀREA</b>	<b>SECTOR</b>	<b>ÀMBIT</b>	<b>No. U.A.</b>	<b>No. U.E.</b>																
CASA I		1999				7	2104																
<b>No.PLANTA</b>	<b>No.PI. TOPOG.</b>	<b>No.ALÇAT</b>	<b>No.SECCIÓ</b>	<b>No.FOTO</b>	<b>TIPUS U.E.</b>	<input type="radio"/> ESTRAT <input checked="" type="radio"/> ESTRUCTURA <input type="radio"/> INTERESTRAT <input type="radio"/> ENTERRAMENT																	
7			Vol.4	Sí																			
<b>DEFINICIÓ</b>			<b>COLOR</b>	<b>CONSISTENCIA</b>																			
Estructura de piedras adosadas a la prensa U.E. 2016																							
<b>COMPONENTS</b>		<b>TIPUS FILADES</b>	<b>TÈCNICA CONSTRUCTIVA</b>		<b>DIMENSIONS</b>																		
Piedra pequeña irregular		A saco	Trabado con arcilla																				
<b>FORMA EN PLANTA</b>			<b>PROFUNDITAT</b>	<b>ORIENTACIÓ</b>		<b>MOSTRES</b>																	
			Cota máxima a 484,83 y mínima a 484,50 metros.																				
<b>DESCRIPCIÓ</b>																							
Estructura de piedra pequeña trabada con arcilla, aparece adosada al lado este de la prensa U.E. 2016. Igualmente, se adosa al muro U.E. 2102. Esta estructura serviría como apoyo de la prensa U.E. 2016 y convertiría al muro U.E. 2102 en un tirante de la misma prensa.																							
<b>OBSERVACIONS</b>																							
<b>IGUAL A</b>				<b>EN CONTACTE AMB</b>																			
<b>SE LI ADOSSA</b>		2019		<b>S'ADOSSA A</b>		2102, UA. 7 (2016, 2165)																	
<b>COBERT PER</b>		2019		<b>COBREIX A</b>		2103																	
<b>TALLAT PER</b>				<b>TALLA A</b>																			
<b>REOMPLERT PER</b>				<b>REOMPLE A</b>																			
<b>FASE</b>	<b>PERÍODE</b>			<table border="1" style="width: 100%; border-collapse: collapse;"> <tr> <td style="width: 20px; height: 20px;"></td> <td style="width: 20px; height: 20px;">2019</td> <td style="width: 20px; height: 20px;"></td> <td style="width: 20px; height: 20px;"></td> </tr> <tr> <td style="width: 20px; height: 20px;"></td> <td style="width: 20px; height: 20px;">2104</td> <td style="width: 20px; height: 20px;"></td> <td style="width: 20px; height: 20px;"></td> </tr> <tr> <td style="width: 20px; height: 20px;"></td> <td style="width: 20px; height: 20px;">2016</td> <td style="width: 20px; height: 20px;"></td> <td style="width: 20px; height: 20px;"></td> </tr> <tr> <td style="width: 20px; height: 20px;"></td> <td style="width: 20px; height: 20px;"></td> <td style="width: 20px; height: 20px;"></td> <td style="width: 20px; height: 20px;"></td> </tr> </table>					2019				2104				2016						
	2019																						
	2104																						
	2016																						
A	IV																						
<b>CRITERIS DE DATACIÓ</b>																							
Estratigràfics.																							
<b>INTERPRETACIÓ</b>																							
Basamento o sujección de la prensa para calzarla con el muro 2102. Del tercer cuarto del siglo V d.C.																							
<b>DATA</b>		<b>RESPONSABLE</b>																					
SEPTIEMBRE 1999		A. USCATESCU																					

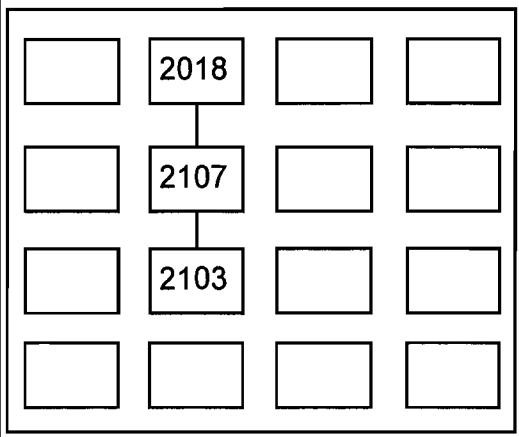
<b>ESTACIÓ</b>		<b>ANY</b>	<b>ÀREA</b>	<b>SECTOR</b>	<b>ÀMBIT</b>	<b>No. U.A.</b>	<b>No. U.E.</b>
CASA I		1999					2105
<b>No.PLANTA</b>	<b>No.PI. TOPOG.</b>	<b>No.ALÇAT</b>	<b>No.SECCIÓ</b>	<b>No.FOTO</b>	<b>TIPUS U.E.</b>	<input type="checkbox"/> ESTRAT <input type="checkbox"/> ESTRUCTURA <input type="checkbox"/> INTERESTRAT <input type="checkbox"/> ENTERRAMENT	
7, 8				SI			
<b>DEFINICIÓ</b>			<b>COLOR</b>	<b>CONSISTENCIA</b>			
Muro N-S adosado al muro U.E. 2055							
<b>COMPONENTS</b>		<b>TIPUS FILADES</b>		<b>TÈCNICA CONSTRUCTIVA</b>		<b>DIMENSIONS</b>	
Sillares		Horizontales		Trabado con barro			
<b>FORMA EN PLANTA</b>			<b>PROFUNDITAT</b>		<b>ORIENTACIÓ</b>		<b>MOSTRES</b>
			Cota máxima a 484,76 metros.		N-S		
<b>DESCRIPCIÓ</b>							
<p>Muro con orientación N-S, perpendicular al muro U.E. 2055 al que se adosa. Resulta paralelo al muro U.E. 2121 y al muro excavado en la campaña de inicios de los años noventa, paramento que también se adosa al muro sur de la denominada Casa fundacional (hay que comprobar el número de U.E. de estos muros).</p>							
<b>OBSERVACIONS</b>							
<p>Tanto los muros UU.EE. 2105, 2121 y el excavado en las campañas anteriores corresponden o definen unas estructuras o habitaciones cuadrangulares que se adosan al muro U.E. 2055 (muro sur de la casa I).</p>							
<b>IGUAL A</b>				<b>EN CONTACTE AMB</b>			
<b>SE LI ADOSSA</b>		2114, 2137		<b>S'ADOSSA A</b>		2055	
<b>COBERT PER</b>		2019, 2060		<b>COBREIX A</b>			
<b>TALLAT PER</b>				<b>TALLA A</b>			
<b>REOMPLERT PER</b>				<b>REOMPLE A</b>			
<b>FASE</b>	<b>PERÍODE</b>						
	IX						
<b>CRITERIS DE DATACIÓ</b>							
Estratigràfics.							
<b>INTERPRETACIÓ</b>							
<p>Muro de una compartimentación exterior de la casa I. Junto al muro 2121 define una estructura exterior, fechada de forma preliminar en la primera mitad del siglo II d.C.</p>							
<b>DATA</b>				<b>RESPONSABLE</b>			
SEPTIEMBRE 1999				A. USCATESCU			



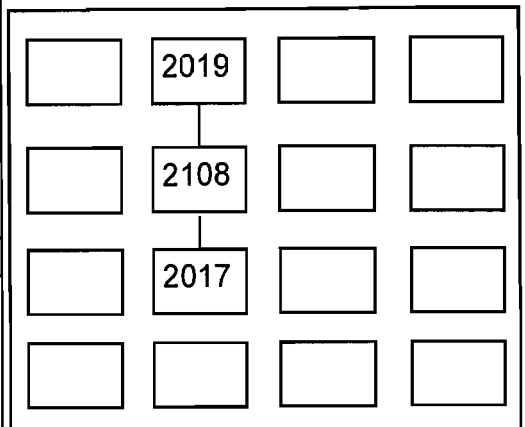
<b>ESTACIÓ</b>		<b>ANY</b>	<b>ÀREA</b>	<b>SECTOR</b>	<b>ÀMBIT</b>	<b>No. U.A.</b>	<b>No. U.E.</b>
CASA I		1999					<b>2106</b>
<b>No. PLANTA</b>	<b>No. PI. TOPOG.</b>	<b>No. ALÇAT</b>	<b>No. SECCIÓ</b>	<b>No. FOTO</b>	<b>TIPUS U.E.</b>	<input checked="" type="radio"/> ESTRAT <input checked="" type="radio"/> ESTRUCTURA <input checked="" type="radio"/> INTERESTRAT <input checked="" type="radio"/> ENTERRAMENT	
7			33, vol.6	SI			
<b>DEFINICIÓ</b>			<b>COLOR</b>	<b>CONSISTENCIA</b>			
Nivel de tierra bajo la U.E. 2018 y sobre la U.E. 2103			Marrón oscuro	Muy suelta			
<b>COMPONENTS</b>		<b>TIPUS FILADES</b>		<b>TÈCNICA CONSTRUCTIVA</b>		<b>DIMENSIONS</b>	
Tierra							
<b>FORMA EN PLANTA</b>			<b>PROFUNDITAT</b>	<b>ORIENTACIÓ</b>		<b>MOSTRES</b>	
			Cota máxima a 484,44 metros.				
<b>DESCRIPCIÓ</b>							
Nivel de tierra que, en parte, separa el nivel de derrumbe U.E. 2018 del enlosado U.E. 2103. Correspondería a la amortización del enlosado U.E. 2103.							
<b>OBSERVACIONS</b>							
En la campaña de 1999 esta unidad sólo se excava parcialmente, en la zona cercana al enlosado U.E. 2103 o sobre este mismo.							
<b>IGUAL A</b>				<b>EN CONTACTE AMB</b>	2100, 2110		
<b>SE LI ADOSSA</b>				<b>S'ADOSSA A</b>	2103		
<b>COBERT PER</b>	2018, UA. 7 (2107, 2120)			<b>COBREIX A</b>			
<b>TALLAT PER</b>				<b>TALLA A</b>			
<b>REOMPLERT PER</b>				<b>REOMPLE A</b>			
<b>FASE</b>	<b>PERÍODE</b>						
	VII						
<b>CRITERIS DE DATACIÓ</b>							
Estratigràfics. Materiales del siglo II al III d.C.							
<b>INTERPRETACIÓ</b>							
Nivel de amortización del enlosado, fechado a inicios del siglo III d.C.							
<b>DATA</b>				<b>RESPONSABLE</b>			
SEPTIEMBRE 1999				A. USCATESCU			



<b>ESTACIÓ</b>		<b>ANY</b>	<b>ÀREA</b>	<b>SECTOR</b>	<b>ÀMBIT</b>	<b>No. U.A.</b>	<b>No. U.E.</b>
CASA I		1999					2107
<b>No.PLANTA</b>	<b>No.PI. TOPOG.</b>	<b>No.ALÇAT</b>	<b>No.SECCIÓ</b>	<b>No.FOTO</b>	<b>TIPUS U.E.</b>	<input type="radio"/> ESTRAT <input checked="" type="radio"/> ESTRUCTURA <input type="radio"/> INTERESTRAT <input type="radio"/> ENTERRAMENT	
4-7				SI			
<b>DEFINICIÓ</b>			<b>COLOR</b>	<b>CONSISTENCIA</b>			
Base de pilar							
<b>COMPONENTS</b>		<b>TIPUS FILADES</b>		<b>TÈCNICA CONSTRUCTIVA</b>		<b>DIMENSIONS</b>	
Sillar o piedra escuadrada y pequeñas lajas calzadas				Trabado con barro			
<b>FORMA EN PLANTA</b>			<b>PROFUNDITAT</b>		<b>ORIENTACIÓ</b>		<b>MOSTRES</b>
			Cota máxima a 485,01 y mínima a 484,50 metros.				
<b>DESCRIPCIÓ</b>							
<p>Basamento de un posible pilar. Una serie de lajas de pequeño tamaño (hasta dos capas) se asientan sobre el enlosado U.E. 2103, sobre éstas se impone una gran piedra escuadrada que aparece calzada por otras piedras de pequeño tamaño en sus lados norte, este y sur.</p>							
<b>OBSERVACIONS</b>							
<p>Esta base de pilar podría estar relacionada con una reutilización posterior de la prensa U.E. 2016.</p>							
<b>IGUAL A</b>				<b>EN CONTACTE AMB</b>			
<b>SE LI ADOSSA</b>		2011, 2018		<b>S'ADOSSA A</b>			
<b>COBERT PER</b>		2004		<b>COBREIX A</b>		2103, 2106	
<b>TALLAT PER</b>				<b>TALLA A</b>			
<b>REOMPLERT PER</b>				<b>REOMPLE A</b>			
<b>FASE</b>	<b>PERIODE</b>						
A	IV						
<b>CRITERIS DE DATACIÓ</b>							
Estratigràfics.							
<b>INTERPRETACIÓ</b>							
Pilar con función indeterminada.							
<b>DATA</b>				<b>RESPONSABLE</b>			
SEPTIEMBRE 1999				A. USCATESCU			



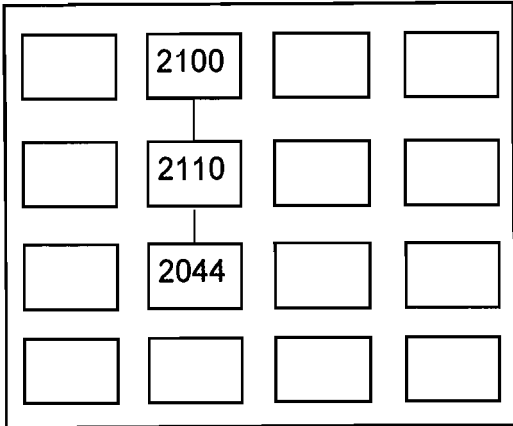
<b>ESTACIÓ</b>		<b>ANY</b>	<b>ÀREA</b>	<b>SECTOR</b>	<b>ÀMBIT</b>	<b>No. U.A.</b>	<b>No. U.E.</b>
CASA I		1999					2108
<b>No.PLANTA</b>	<b>No.PI. TOPOG.</b>	<b>No.ALÇAT</b>	<b>No.SECCIÓ</b>	<b>No.FOTO</b>	<b>TIPUS U.E.</b>	<input checked="" type="radio"/> ESTRAT <input type="radio"/> ESTRUCTURA <input type="radio"/> INTERESTRAT <input type="radio"/> ENTERRAMENT	
7			35,50,51, vol.3	SI			
<b>DEFINICIÓ</b>			<b>COLOR</b>	<b>CONSISTENCIA</b>			
Nivel de tierra bajo U.E. 2019			Marrón y grisácea	Semi-suelta			
<b>COMPONENTS</b>		<b>TIPUS FILADES</b>		<b>TÈCNICA CONSTRUCTIVA</b>		<b>DIMENSIONS</b>	
Tierra y manchas de carbón							
<b>FORMA EN PLANTA</b>			<b>PROFUNDITAT</b>	<b>ORIENTACIÓ</b>		<b>MOSTRES</b>	
			Cota máxima a 484,76 y mínima a 484,56 metros.				
<b>DESCRIPCIÓ</b>							
Nivel de tierra localizado bajo la U.E. 2019 (zona norte). Aunque en su mayor parte está constituido por una tierra de color marrón-amarillento con numerosas manchitas de carbón, en zonas presenta un tono más grisáceo.							
<b>OBSERVACIONS</b>							
<b>IGUAL A</b>				<b>EN CONTACTE AMB</b>	2100, 2110, 2113		
<b>SE LI ADOSSA</b>				<b>S'ADOSSA A</b>	2010, 2017, 2102, UA. 7 (2016)		
<b>COBERT PER</b>	2019		<b>COBREIX A</b>		2143,2144,2145, 2152, 2162, UA. 11 (2159,2160,2161)		
<b>TALLAT PER</b>	UA. 5 (2061)		<b>TALLA A</b>				
<b>REOMPLERT PER</b>			<b>REOMPLE A</b>				
<b>FASE</b>	<b>PERÍODE</b>						
A	IV						
<b>CRITERIS DE DATACIÓ</b>							
Estratigràfics. Materiales residuales de la segunda mitad del siglo IV d.C.							
<b>INTERPRETACIÓ</b>							
Corresponde al depósito que sirve de sujeción a la prensa, del tercer cuarto del siglo V d.C.							
<b>DATA</b>				<b>RESPONSABLE</b>			
SEPTIEMBRE 1999				A. USCATESCU			



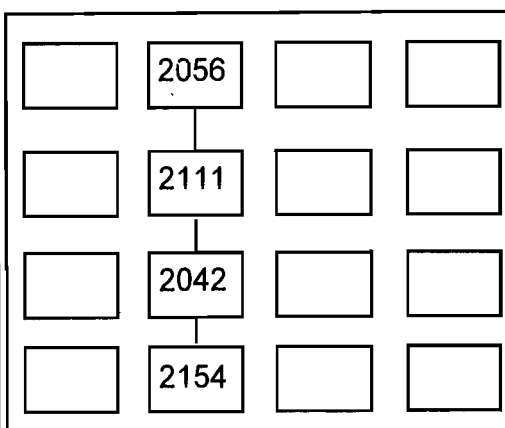
<b>ESTACIÓ</b>		<b>ANY</b>	<b>ÀREA</b>	<b>SECTOR</b>	<b>ÀMBIT</b>	<b>No. U.A.</b>	<b>No. U.E.</b>
CASA I		1999					<b>2109</b>
<b>No.PLANTA</b>	<b>No.PI. TOPOG.</b>	<b>No.ALÇAT</b>	<b>No.SECCIÓ</b>	<b>No.FOTO</b>	<b>TIPUS U.E.</b>	<input type="checkbox"/> ESTRAT <input type="checkbox"/> ESTRUCTURA <input type="checkbox"/> INTERESTRAT <input type="checkbox"/> ENTERRAMENT	
7			Vol.5	SI			
<b>DEFINICIÓ</b>			<b>COLOR</b>	<b>CONSISTENCIA</b>			
Nivel de tierra bajo U.E. 2057			Amarillenta	Textura arcillosa			
<b>COMPONENTS</b>		<b>TIPUS FILADES</b>	<b>TÈCNICA CONSTRUCTIVA</b>		<b>DIMENSIONS</b>		
Tierra							
<b>FORMA EN PLANTA</b>			<b>PROFUNDITAT</b>	<b>ORIENTACIÓ</b>		<b>MOSTRES</b>	
			Cota máxima a 484,69 metros.				
<b>DESCRIPCIÓ</b>							
Nivel de tierra amarillenta localizado al sur del muro U.E. 2055, no presenta diferencias notables con respecto a la U.E. 2112 (localizada al norte del muro U.E. 2055). No obstante, por precaución ambas unidades se numeran como U.E. distintas.							
<b>OBSERVACIONS</b>							
En la campaña de 1999 quedó sin excavar.							
<b>IGUAL A</b>	2112		<b>EN CONTACTE AMB</b>				
<b>SE LI ADOSSA</b>			<b>S'ADOSSA A</b>		2055, 2121		
<b>COBERT PER</b>	2057, 2060		<b>COBREIX A</b>				
<b>TALLAT PER</b>			<b>TALLA A</b>				
<b>REOMPLERT PER</b>			<b>REOMPLE A</b>				
<b>FASE</b>	<b>PERÍODE</b>						
	VII						
<b>CRITERIS DE DATACIÓ</b>							
Estratigràfics.							
<b>INTERPRETACIÓ</b>							
De forma preliminar se coloca a inicios del siglo III d.C.							
<b>DATA</b>				<b>RESPONSABLE</b>			
SEPTIEMBRE 1999				A. USCATESCU			

	2057		
	2109		
	2055		

<b>ESTACIÓ</b>		<b>ANY</b>	<b>ÀREA</b>	<b>SECTOR</b>	<b>ÀMBIT</b>	<b>No. U.A.</b>	<b>No. U.E.</b>
CASA I		1999					2110
<b>No.PLANTA</b>	<b>No.PI. TOPOG.</b>	<b>No.ALÇAT</b>	<b>No.SECCIÓ</b>	<b>No.FOTO</b>	<b>TIPUS U.E.</b>	<input type="checkbox"/> ESTRAT <input checked="" type="checkbox"/> ESTRUCTURA <input type="checkbox"/> INTERESTRAT <input type="checkbox"/> ENTERRAMENT	
7			33, 35, vol.4, vol.5	Sí			
<b>DEFINICIÓ</b>			<b>COLOR</b>	<b>CONSISTENCIA</b>			
Nivel de tierra bajo U.E. 2100			Marrón	Semi-suelta			
<b>COMPONENTS</b>		<b>TIPUS FILADES</b>		<b>TÈCNICA CONSTRUCTIVA</b>		<b>DIMENSIONS</b>	
Tierra con manchas de materia orgánica							
<b>FORMA EN PLANTA</b>			<b>PROFUNDITAT</b>	<b>ORIENTACIÓ</b>		<b>MOSTRES</b>	
			Cota máxima a 484,53 metros.				
<b>DESCRIPCIÓ</b>							
Nivel de tierra localizado al oeste de la U.E. 2108.							
<b>OBSERVACIONS</b>							
En la campaña de 1999 quedó sin excavar.							
<b>IGUAL A</b>		<b>EN CONTACTE AMB</b>		2095, 2106, 2108, 2133, UA. 11 (2159)			
<b>SE LI ADOSSA</b>	2018	<b>S'ADOSSA A</b>		2044, 2103, 2122, UA. 10 (2042)			
<b>COBERT PER</b>	2100, UA. 7 (2016)		<b>COBREIX A</b>				
<b>TALLAT PER</b>			<b>TALLA A</b>				
<b>REOMPLERT PER</b>			<b>REOMPLE A</b>				
<b>FASE</b>	<b>PERÍODE</b>						
	VII						
<b>CRITERIS DE DATACIÓ</b>							
Estratigràfics.							
<b>INTERPRETACIÓ</b>							
De forma preliminar se coloca a inicios del siglo III d.C.							
<b>DATA</b>				<b>RESPONSABLE</b>			
SEPTIEMBRE 1999				A. USCATESCU			

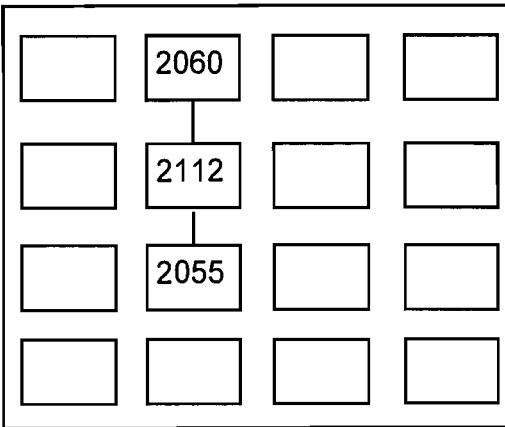


<b>ESTACIÓ</b>		<b>ANY</b>	<b>ÀREA</b>	<b>SECTOR</b>	<b>AMBIT</b>	<b>No. U.A.</b>	<b>No. U.E.</b>
CASA I		1999				10	2111
<b>No. PLANTA</b>	<b>No. PI. TOPOG.</b>	<b>No. ALÇAT</b>	<b>No. SECCIÓ</b>	<b>No. FOTO</b>	<b>TIPUS U.E.</b>	<input checked="" type="checkbox"/> ESTRAT <input checked="" type="checkbox"/> ESTRUCTURA <input checked="" type="checkbox"/> INTERESTRAT <input checked="" type="checkbox"/> ENTERRAMENT	
6			51	Sí			
<b>DEFINICIÓ</b>			<b>COLOR</b>	<b>CONSISTENCIA</b>			
Relleno de la fosa de cimentación U.E. 2154			Marrón oscuro	Suelta			
<b>COMPONENTS</b>		<b>TIPUS FILADES</b>	<b>TÈCNICA CONSTRUCTIVA</b>		<b>DIMENSIONS</b>		
Tierra con manchas de carbón							
<b>FORMA EN PLANTA</b>			<b>PROFUNDITAT</b>	<b>ORIENTACIÓ</b>		<b>MOSTRES</b>	
			Cota máxima a 484,56 y mínima a 484,36 metros				
<b>DESCRIPCIÓ</b>							
Relleno de la fosa de cimentación U.E: 2154 correspondiente a la cara oeste del muro U.E. 2042.							
<b>OBSERVACIONS</b>							
Hallazgos: t.s.a. D y t.s. gálica tardía gris.							
<b>IGUAL A</b>				<b>EN CONTACTE AMB</b>			
<b>SE LI ADOSSA</b>				<b>S'ADOSSA A</b>		UA. 10 (2042)	
<b>COBERT PER</b>		2056		<b>COBREIX A</b>			
<b>TALLAT PER</b>				<b>TALLA A</b>			
<b>REOMPLERT PER</b>				<b>REOMPLE A</b>		UA. 10 (2154)	
<b>FASE</b>	<b>PERÍODE</b>						
A	IV						
<b>CRITERIS DE DATACIÓ</b>							
Estratigráficos. Materiales desde finales del siglo IV d.C. hasta tercer cuarto del siglo V d.C.							
<b>INTERPRETACIÓ</b>							
Relleno de la fosa de cimentación del muro U.E. 2042 fechado en el tercer cuarto del siglo V d.C.							
<b>DATA</b>		<b>RESPONSABLE</b>					
SEPTIEMBRE 1999		A. USCATESCU					





<b>ESTACIÓ</b>		<b>ANY</b>	<b>ÀREA</b>	<b>SECTOR</b>	<b>ÀMBIT</b>	<b>No. U.A.</b>	<b>No. U.E.</b>
CASA I		1999					2112
<b>No.PLANTA</b>	<b>No.PI. TOPOG.</b>	<b>No.ALÇAT</b>	<b>No.SECCIÓ</b>	<b>No.FOTO</b>	<b>TIPUS U.E.</b>	<input checked="" type="radio"/> ESTRAT <input type="radio"/> ESTRUCTURA <input type="radio"/> INTERESTRAT <input type="radio"/> ENTERRAMENT	
7			Vol.4, vol.5	SI			
<b>DEFINICIÓ</b>			<b>COLOR</b>	<b>CONSISTENCIA</b>			
Nivel de tierra bajo U.E. 2060			Amarillento	Suelta			
<b>COMPONENTS</b>		<b>TIPUS FILADES</b>	<b>TÈCNICA CONSTRUCTIVA</b>		<b>DIMENSIONS</b>		
Tierra							
<b>FORMA EN PLANTA</b>			<b>PROFUNDITAT</b>	<b>ORIENTACIÓ</b>		<b>MOSTRES</b>	
			Cota máxima a 484,36 metros.				
<b>DESCRIPCIÓ</b>							
Nivel de barro amarillento con restos de mortero.							
<b>OBSERVACIONS</b>							
En la campaña de 1999 quedó sin excavar.							
<b>IGUAL A</b>	2109		<b>EN CONTACTE AMB</b>				
<b>SE LI ADOSSA</b>			<b>S'ADOSSA A</b>		2055, 2118		
<b>COBERT PER</b>	2060, UA. 9 (2036)		<b>COBREIX A</b>				
<b>TALLAT PER</b>			<b>TALLA A</b>				
<b>REOMPLERT PER</b>			<b>REOMPLE A</b>				
<b>FASE</b>	<b>PERIODE</b>						
	VII						
<b>CRITERIS DE DATACIÓ</b>							
Estratigràfics.							
<b>INTERPRETACIÓ</b>							
De forma preliminar se ha colocado a inicios del siglo III d.C.							
<b>DATA</b>				<b>RESPONSABLE</b>			
SEPTIEMBRE 1999				A. USCATESCU			



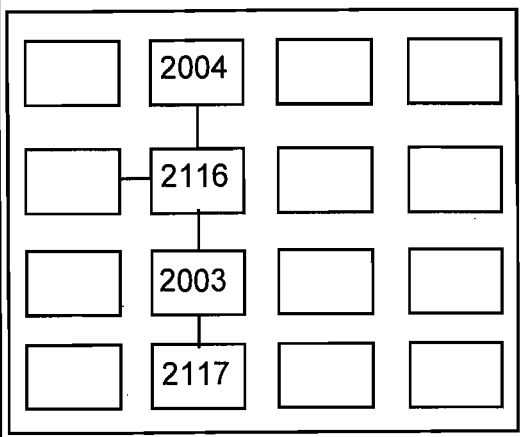
<b>ESTACIÓ</b>		<b>ANY</b>	<b>ÀREA</b>	<b>SECTOR</b>	<b>ÀMBIT</b>	<b>No. U.A.</b>	<b>No. U.E.</b>
CASA I		1999					2113
<b>No.PLANTA</b>	<b>No.PI. TOPOG.</b>	<b>No.ALÇAT</b>	<b>No.SECCIÓ</b>	<b>No.FOTO</b>	<b>TIPUS U.E.</b>	<input checked="" type="radio"/> ESTRAT <input type="radio"/> ESTRUCTURA <input type="radio"/> INTERESTRAT <input type="radio"/> ENTERRAMENT	
7-8			33, vol.4	Sí			
<b>DEFINICIÓ</b>			<b>COLOR</b>	<b>CONSISTENCIA</b>			
Nivel de tierra gris al este de las UU.EE. 2017 y 2103			Gris claro				
<b>COMPONENTS</b>		<b>TIPUS FILADES</b>	<b>TÈCNICA CONSTRUCTIVA</b>		<b>DIMENSIONS</b>		
Tierra							
<b>FORMA EN PLANTA</b>			<b>PROFUNDITAT</b>	<b>ORIENTACIÓ</b>		<b>MOSTRES</b>	
			Cota máxima a 484,76 metros.				
<b>DESCRIPCIÓ</b>							
Nivel de tierra de color gris, localizado al este del muro U.E. 2017 y del enlosado U.E. 2103.							
<b>OBSERVACIONS</b>							
En la campaña de 1999 quedó sin excavar. La parte correspondiente a la zona adosada al enlosado U.E. 2103 quedó muy alterada por las lluvias caídas en septiembre de 1999, de modo que los datos que se extraigan de los materiales arqueológicos que sean exhumados en futuras campañas de excavación han de tomarse con la debida prudencia.							
<b>IGUAL A</b>		<b>EN CONTACTE AMB</b>		2108, 2114			
<b>SE LI ADOSSA</b>	2019	<b>S'ADOSSA A</b>		2017, 2103, 2144			
<b>COBERT PER</b>	2008, 2019	<b>COBREIX A</b>					
<b>TALLAT PER</b>		<b>TALLA A</b>					
<b>REOMPLERT PER</b>		<b>REOMPLE A</b>					
<b>FASE</b>	<b>PERÍODE</b>						
B	VIII						
<b>CRITERIS DE DATACIÓ</b>							
Estratigràfics							
<b>INTERPRETACIÓ</b>							
De forma preliminar se ha relacionado con los niveles de construcción del enlosado de la segunda mitad del siglo II d.C.							
<b>DATA</b>				<b>RESPONSABLE</b>			
SEPTIEMBRE 1999				A. USCATESCU			

	2108		
	2113		
2017	2103		

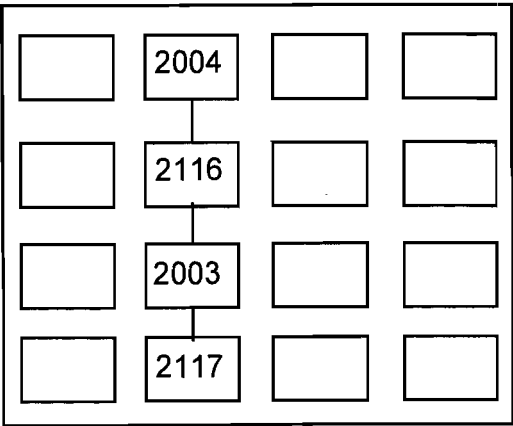
<b>ESTACIÓ</b>		<b>ANY</b>	<b>ÀREA</b>	<b>SECTOR</b>	<b>ÀMBIT</b>	<b>No. U.A.</b>	<b>No. U.E.</b>																
CASA I		1999					2114																
<b>No.PLANTA</b>	<b>No.PI. TOPOG.</b>	<b>No.ALÇAT</b>	<b>No.SECCIÓ</b>	<b>No.FOTO</b>	<b>TIPUS U.E.</b>	<input type="radio"/> ESTRAT <input type="radio"/> ESTRUCTURA <input type="radio"/> INTERESTRAT <input type="radio"/> ENTERRAMENT																	
7-8				SÍ																			
<b>DEFINICIÓ</b>			<b>COLOR</b>	<b>CONSISTENCIA</b>																			
Nivel bajo las U.E. 2019 al este de la U.E. 2105			Marrón grisáceo																				
<b>COMPONENTS</b>		<b>TIPUS FILADES</b>	<b>TÈCNICA CONSTRUCTIVA</b>	<b>DIMENSIONS</b>																			
Tierra																							
<b>FORMA EN PLANTA</b>			<b>PROFUNDITAT</b>	<b>ORIENTACIÓ</b>		<b>MOSTRES</b>																	
			Cota máxima a 484,67 metros.																				
<b>DESCRIPCIÓ</b>																							
Nivel de tierra de color marrón grisáceo, localizado al este del muro U.E. 2105.																							
<b>OBSERVACIONS</b>																							
En la campaña de 1999 quedó sin excavar. Presenta similitudes con la U.E. 2108.																							
<b>IGUAL A</b>		<b>EN CONTACTE AMB</b>	2113																				
<b>SE LI ADOSSA</b>		<b>S'ADOSSA A</b>	2055, 2103, 2105																				
<b>COBERT PER</b>	2019	<b>COBREIX A</b>																					
<b>TALLAT PER</b>		<b>TALLA A</b>																					
<b>REOMPLERT PER</b>		<b>REOMPLE A</b>																					
<b>FASE</b>	<b>PERÍODE</b>	<table border="1" style="width: 100%; height: 150px; border-collapse: collapse;"> <tr> <td style="width: 20px; height: 20px;"></td> <td style="width: 20px; height: 20px;">2019</td> <td style="width: 20px; height: 20px;"></td> <td style="width: 20px; height: 20px;"></td> </tr> <tr> <td style="width: 20px; height: 20px;"></td> <td style="width: 20px; height: 20px;">2114</td> <td style="width: 20px; height: 20px;"></td> <td style="width: 20px; height: 20px;"></td> </tr> <tr> <td style="width: 20px; height: 20px;">2105</td> <td style="width: 20px; height: 20px;">2103</td> <td style="width: 20px; height: 20px;"></td> <td style="width: 20px; height: 20px;"></td> </tr> <tr> <td style="width: 20px; height: 20px;"></td> <td style="width: 20px; height: 20px;"></td> <td style="width: 20px; height: 20px;"></td> <td style="width: 20px; height: 20px;"></td> </tr> </table>							2019				2114			2105	2103						
	2019																						
	2114																						
2105	2103																						
A	IV																						
<b>CRITERIS DE DATACIÓ</b>																							
Estratigràfics.																							
<b>INTERPRETACIÓ</b>																							
Correspondería al depósito que sirve de sujeción a la prensa, del tercer cuarto del siglo V d.C.																							
<b>DATA</b>	<b>RESPONSABLE</b>																						
SEPTIEMBRE 1999	A. USCATESCU																						

<b>ESTACIÓ</b>		<b>ANY</b>	<b>ÀREA</b>	<b>SECTOR</b>	<b>ÀMBIT</b>	<b>No. U.A.</b>	<b>No. U.E.</b>																
CASA I		1999					2115																
<b>No.PLANTA</b>	<b>No.PI. TOPOG.</b>	<b>No.ALÇAT</b>	<b>No.SECCIÓ</b>	<b>No.FOTO</b>	<b>TIPUS U.E.</b>	<input type="checkbox"/> ESTRAT <input type="checkbox"/> ESTRUCTURA <input type="checkbox"/> INTERESTRAT <input type="checkbox"/> ENTERRAMENT																	
7-8				Sí																			
<b>DEFINICIÓ</b>			<b>COLOR</b>	<b>CONSISTENCIA</b>																			
Enlosado adosado a la U.E. 2055 (zona NE)																							
<b>COMPONENTS</b>		<b>TIPUS FILADES</b>		<b>TÈCNICA CONSTRUCTIVA</b>		<b>DIMENSIONS</b>																	
Losas de pequeño tamaño e irregulares		Deposición horizontal		A seco																			
<b>FORMA EN PLANTA</b>			<b>PROFUNDITAT</b>		<b>ORIENTACIÓ</b>		<b>MOSTRES</b>																
			Cota máxima 484,56 metros.																				
<b>DESCRIPCIÓ</b>																							
Enlosado compuesto por pequeñas losas de caliza irregulares, aparece adosado al muro U.E. 2055. Al no estar en contacto físico directo con la U.E. 2118 se le ha adjudicado un número de unidad diferente, aunque probablemente formen parte del mismo enlosado. <i>Vid.</i> ficha U.E. 2103.																							
<b>OBSERVACIONS</b>																							
<b>IGUAL A</b>	2103, 2118		<b>EN CONTACTE AMB</b>																				
<b>SE LI ADOSSA</b>	2136, 2137		<b>S'ADOSSA A</b>		2055																		
<b>COBERT PER</b>	2060		<b>COBREIX A</b>																				
<b>TALLAT PER</b>			<b>TALLA A</b>																				
<b>REOMPLERT PER</b>			<b>REOMPLE A</b>																				
<b>FASE</b>	<b>PERÍODE</b>																						
B	VIII																						
<b>CRITERIS DE DATACIÓ</b>																							
Estratigràfics.																							
<b>INTERPRETACIÓ</b>																							
Parte del enlosado de la habitación posterior de la casa I, fechado hacia la segunda mitad del siglo II d.C.																							
<table border="1" style="width: 100%; height: 100%; border-collapse: collapse; text-align: center;"> <tr> <td style="width: 20px; height: 20px;"></td> <td style="width: 20px; height: 20px;">2112</td> <td style="width: 20px; height: 20px;"></td> <td style="width: 20px; height: 20px;"></td> </tr> <tr> <td style="width: 20px; height: 20px;">2103</td> <td style="width: 20px; height: 20px;">2115</td> <td style="width: 20px; height: 20px;">2118</td> <td style="width: 20px; height: 20px;"></td> </tr> <tr> <td style="width: 20px; height: 20px;"></td> <td style="width: 20px; height: 20px;">2055</td> <td style="width: 20px; height: 20px;"></td> <td style="width: 20px; height: 20px;"></td> </tr> <tr> <td style="width: 20px; height: 20px;"></td> <td style="width: 20px; height: 20px;"></td> <td style="width: 20px; height: 20px;"></td> <td style="width: 20px; height: 20px;"></td> </tr> </table>									2112			2103	2115	2118			2055						
	2112																						
2103	2115	2118																					
	2055																						
<b>DATA</b>				<b>RESPONSABLE</b>																			
SEPTIEMBRE 1999				A. USCATESCU																			

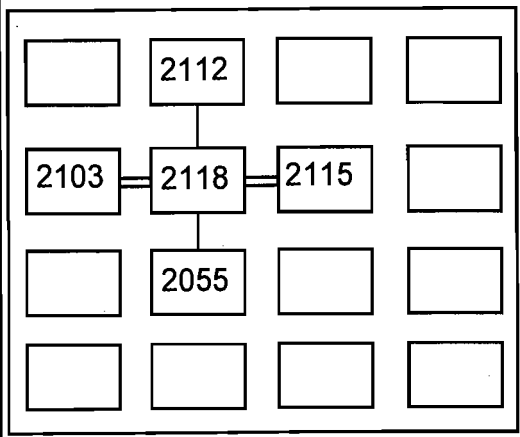
<b>ESTACIÓ</b>		<b>ANY</b>	<b>ÀREA</b>	<b>SECTOR</b>	<b>ÀMBIT</b>	<b>No. U.A.</b>	<b>No. U.E.</b>
CASA I		1999				2	2116
<b>No. PLANTA</b>	<b>No. PI. TOPOG.</b>	<b>No. ALÇAT</b>	<b>No. SECCIÓ</b>	<b>No. FOTO</b>	<b>TIPUS U.E.</b>	<input checked="" type="radio"/> ESTRAT <input type="radio"/> ESTRUCTURA <input type="radio"/> INTERESTRAT <input type="radio"/> ENTERRAMENT	
6				SI			
<b>DEFINICIÓ</b>			<b>COLOR</b>	<b>CONSISTENCIA</b>			
Relleno de la fosa de cimentación del muro U.E. 2003			Marrón oscuro	Suelta			
<b>COMPONENTS</b>		<b>TIPUS FILADES</b>		<b>TÈCNICA CONSTRUCTIVA</b>		<b>DIMENSIONS</b>	
Tierra y piedra pequeña							
<b>FORMA EN PLANTA</b>			<b>PROFUNDITAT</b>	<b>ORIENTACIÓ</b>			<b>MOSTRES</b>
			?	SE-NW			
<b>DESCRIPCIÓ</b>							
Relleno de la fosa de cimentación U.E. 2117 correspondiente al muro U.E. 2003.							
<b>OBSERVACIONS</b>							
Pese a que la cimentación del muro U.E. 2003 debía discurrir paralela a su trazado no se ha podido definir con certeza más que en su extremo oeste. La explicación más posible es que al asentarse, el muro U.E. 2003, directamente sobre el derrumbe U.E. 2018 resulta difícil diferenciar las piedras que corresponden a una u otra U.E. No obstante, se observa una mayor concentración de piedras irregulares de pequeño tamaño siempre adosadas al muro U.E. 2003.							
<b>IGUAL A</b>				<b>EN CONTACTE AMB</b>			
<b>SE LI ADOSSA</b>				<b>S'ADOSSA A</b>		UA. 2 (2003, 2033)	
<b>COBERT PER</b>		2004		<b>COBREIX A</b>			
<b>TALLAT PER</b>				<b>TALLA A</b>			
<b>REOMPLERT PER</b>				<b>REOMPLE A</b>		UA. 2 (2117)	
<b>FASE</b>	<b>PERÍODE</b>						
A	II						
<b>CRITERIS DE DATACIÓ</b>							
Estratigràfics. Materiales residuales.							
<b>INTERPRETACIÓ</b>							
Relleno de la fosa de cimentación del muro tardío (UA 2) fechado con posterioridad al siglo VI d.C.							
<b>DATA</b>		<b>RESPONSABLE</b>					
SEPTIEMBRE 1999		A. USCATESCU					




<b>ESTACIÓ</b>		<b>ANY</b>	<b>ÀREA</b>	<b>SECTOR</b>	<b>ÀMBIT</b>	<b>No. U.A.</b>	<b>No. U.E.</b>
CASA I		1999				2	2117
<b>No.PLANTA</b>	<b>No.PI. TOPOG.</b>	<b>No.ALÇAT</b>	<b>No.SECCIÓ</b>	<b>No.FOTO</b>	<b>TIPUS U.E.</b>	<input type="checkbox"/> ESTRAT <input type="checkbox"/> ESTRUCTURA <input type="checkbox"/> INTERESTRAT <input type="checkbox"/> ENTERRAMENT	
5-6				Sí			
<b>DEFINICIÓ</b>			<b>COLOR</b>	<b>CONSISTENCIA</b>			
Fosa de cimentación del muro U.E. 2003							
<b>COMPONENTS</b>		<b>TIPUS FILADES</b>	<b>TÈCNICA CONSTRUCTIVA</b>		<b>DIMENSIONS</b>		
<b>FORMA EN PLANTA</b>			<b>PROFUNDITAT</b>	<b>ORIENTACIÓ</b>		<b>MOSTRES</b>	
			?	W-E			
<b>DESCRIPCIÓ</b>							
Fosa de cimentación del muro U.E. 2003, sólo localizada en la zona oeste y cara norte del muro.							
<b>OBSERVACIONS</b>							
Probablemente esta fosa corte parte del derrumbre U.E. 2018 en su lado norte y al enterramiento U.E. 2052 en su lado sur y ser, por lo tanto, equiparable al interestrato U.E. 2050.							
<b>IGUAL A</b>	2050?		<b>EN CONTACTE AMB</b>		2011		
<b>SE LI ADOSSA</b>			<b>S'ADOSSA A</b>				
<b>COBERT PER</b>	2004		<b>COBREIX A</b>				
<b>TALLAT PER</b>			<b>TALLA A</b>		2011, 2018		
<b>REOMPLERT PER</b>	UA. 2 (2116)		<b>REOMPLE A</b>				
<b>FASE</b>	<b>PERÍODE</b>						
A	II						
<b>CRITERIS DE DATACIÓ</b>							
Estratigràfics.							
<b>INTERPRETACIÓ</b>							
Fosa de cimentación del muro tardío (UA 2), fechado con posterioridad al siglo VI d.C.							
<b>DATA</b>				<b>RESPONSABLE</b>			
SEPTIEMBRE 1999				A. USCATESCU			



<b>ESTACIÓ</b>		<b>ANY</b>	<b>ÀREA</b>	<b>SECTOR</b>	<b>ÀMBIT</b>	<b>No. U.A.</b>	<b>No. U.E.</b>
CASA I		1999					2118
<b>No. PLANTA</b>	<b>No. PI. TOPOG.</b>	<b>No. ALÇAT</b>	<b>No. SECCIÓ</b>	<b>No. FOTO</b>	<b>TIPUS U.E.</b>	<input type="radio"/> ESTRAT <input checked="" type="radio"/> ESTRUCTURA <input type="radio"/> INTERESTRAT <input type="radio"/> ENTERRAMENT	
7-8				SI			
<b>DEFINICIÓ</b>			<b>COLOR</b>	<b>CONSISTENCIA</b>			
Enlosado adosado a la U.E. 2055 (Zona NW)							
<b>COMPONENTS</b>		<b>TIPUS FILADES</b>		<b>TÈCNICA CONSTRUCTIVA</b>		<b>DIMENSIONS</b>	
Losas de pequeño tamaño e irregulares		Deposición horizontal		A seco			
<b>FORMA EN PLANTA</b>			<b>PROFUNDITAT</b>		<b>ORIENTACIÓ</b>		<b>MOSTRES</b>
			Cota máxima a 484,46 metros.				
<b>DESCRIPCIÓ</b>							
Enlosado compuesto por pequeñas losas de caliza irregulares, aparece adosado al muro U.E. 2055. Al no estar en contacto físico directo con la U.E. 2115 se le ha adjudicado un número de unidad diferente, aunque probablemente formen parte del mismo enlosado. <i>Vid.</i> ficha U.E. 2103.							
<b>OBSERVACIONS</b>							
<b>IGUAL A</b>	2103, 2115			<b>EN CONTACTE AMB</b>			
<b>SE LI ADOSSA</b>	2112, 2136			<b>S'ADOSSA A</b>		2055	
<b>COBERT PER</b>	2060			<b>COBREIX A</b>			
<b>TALLAT PER</b>				<b>TALLA A</b>			
<b>REOMPLERT PER</b>				<b>REOMPLE A</b>			
<b>FASE</b>	<b>PERÍODE</b>						
B	VIII						
<b>CRITERIS DE DATACIÓ</b>							
Estratigràfics.							
<b>INTERPRETACIÓ</b>							
Parte del enlosado de la habitación posterior de la casa I, fechado hacia la segunda mitad del siglo II d.C.							
<b>DATA</b>				<b>RESPONSABLE</b>			
SEPTIEMBRE 1999				A. USCATESCU			

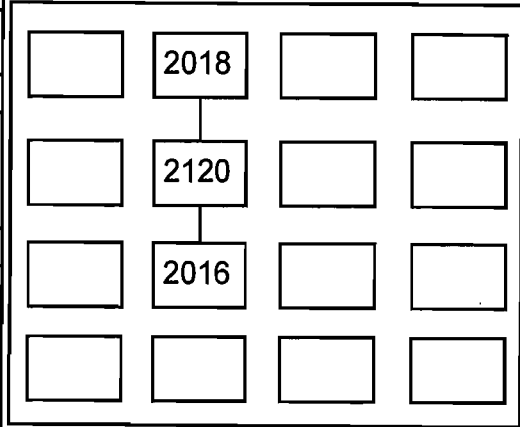


<b>ESTACIÓ</b>		<b>ANY</b>	<b>ÀREA</b>	<b>SECTOR</b>	<b>ÀMBIT</b>	<b>No. U.A.</b>	<b>No. U.E.</b>
CASA I		1999					2119
<b>No.PLANTA</b>	<b>No.PI. TOPOG.</b>	<b>No.ALÇAT</b>	<b>No.SECCIÓ</b>	<b>No.FOTO</b>	<b>TIPUS U.E.</b>	<input type="checkbox"/> ESTRAT <input checked="" type="checkbox"/> ESTRUCTURA <input type="checkbox"/> INTERESTRAT <input type="checkbox"/> ENTERRAMENT	
7				Sí			
<b>DEFINICIÓ</b>			<b>COLOR</b>	<b>CONSISTENCIA</b>			
Estructura de piedras adosada a la U.E. 2036							
<b>COMPONENTS</b>		<b>TIPUS FILADES</b>		<b>TÈCNICA CONSTRUCTIVA</b>		<b>DIMENSIONS</b>	
Gran piedra y sillares		Inclinado S-N					
<b>FORMA EN PLANTA</b>			<b>PROFUNDITAT</b>		<b>ORIENTACIÓ</b>		<b>MOSTRES</b>
			Cota máxima a 484,69 metros.				
<b>DESCRIPCIÓ</b>							
Gran piedra de forma rectangular adosada a la cara este del muro U.E. 2036, esta piedra aparece delimitada por sillares que parecen hincados y no caldos.							
<b>OBSERVACIONS</b>							
Al igual que en el caso de la U.E. 2043, no se ha podido identificar su función, quizás junto a esta última unidad podría formar parte de una canalización. Desgraciadamente, hasta que no se efectúen más excavaciones no se podrá determinar su función ni tampoco su asociación directa con la U.E. 2043, y por ende su cronología.							
<b>IGUAL A</b>				<b>EN CONTACTE AMB</b>			
<b>SE LI ADOSSA</b>		UA. 6 (2043)		<b>S'ADOSSA A</b>			
<b>COBERT PER</b>		2060		<b>COBREIX A</b>			
<b>TALLAT PER</b>				<b>TALLA A</b>			
<b>REOMPLERT PER</b>				<b>REOMPLE A</b>			
<b>FASE</b>	<b>PERÍODE</b>						
A	IV						
<b>CRITERIS DE DATACIÓ</b>							
Estratigràfics.							
<b>INTERPRETACIÓ</b>							
De difícil interpretación. Por el momento se ha colocado de forma provisional en la fase A del período IV.							
<b>DATA</b>				<b>RESPONSABLE</b>			
SEPTIEMBRE 1999				A. USCATESCU			

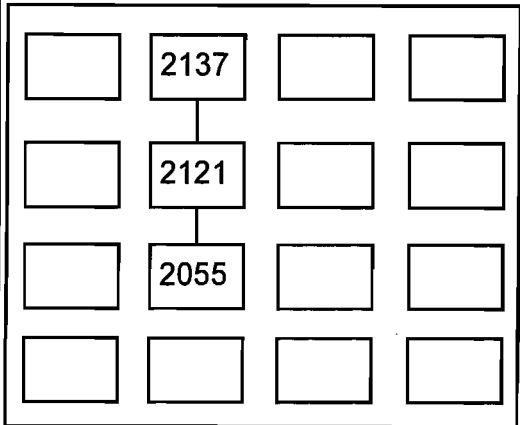




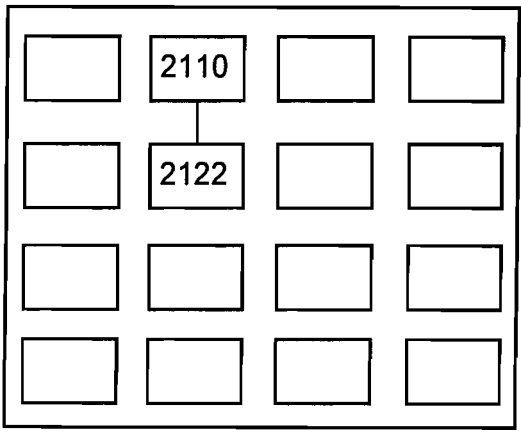
<b>ESTACIÓ</b>		<b>ANY</b>	<b>ÀREA</b>	<b>SECTOR</b>	<b>ÀMBIT</b>	<b>No. U.A.</b>	<b>No. U.E.</b>
CASA I		1999					2120
<b>No.PLANTA</b>	<b>No.PI. TOPOG.</b>	<b>No.ALÇAT</b>	<b>No.SECCIÓ</b>	<b>No.FOTO</b>	<b>TIPUS U.E.</b>	<input type="radio"/> ESTRAT <input checked="" type="radio"/> ESTRUCTURA <input type="radio"/> INTERESTRAT <input type="radio"/> ENTERRAMENT	
5-7			50, vol.3	Sí			
<b>DEFINICIÓ</b>			<b>COLOR</b>	<b>CONSISTENCIA</b>			
Estructura o plataforma adosada al sur de la prensa U.E. 2016							
<b>COMPONENTS</b>		<b>TIPUS FILADES</b>		<b>TÈCNICA CONSTRUCTIVA</b>		<b>DIMENSIONS</b>	
Pequeñas lajas				Trabado con barro			
<b>FORMA EN PLANTA</b>			<b>PROFUNDITAT</b>		<b>ORIENTACIÓ</b>		<b>MOSTRES</b>
			Cota máxima a 484,88 y mínima a 484,50 metros.				
<b>DESCRIPCIÓ</b>							
Estructura formada por pequeñas lajas en su parte interna. Está delimitada por piedras alargadas en su extremo exterior este (piedra de umbral y jamba reutilizados). Aproximadamente, en la zona oeste centro, se localiza la estructura U.E. 2107. En su lado norte se adosa a la prensa U.E. 2016.							
<b>OBSERVACIONS</b>							
Esta estructura es de difícil interpretación y su planta original ha quedado muy desdibujada a causa de su propio derrumbe y de la destrucción de otras estructuras coetáneas, es decir la U.E. 2018 que lo cubre. Parece probable su asociación con una reutilización posterior de la prensa U.E. 2016, quizá correspondiese a una plataforma. Su lado sur podría estar alterado por la construcción del muro U.E. 2003, claramente posterior.							
<b>IGUAL A</b>				<b>EN CONTACTE AMB</b>			
<b>SE LI ADOSSA</b>		2018, 2019		<b>S'ADOSSA A</b>		UA. 7 (2016)	
<b>COBERT PER</b>		2011		<b>COBREIX A</b>		2103, 2106	
<b>TALLAT PER</b>				<b>TALLA A</b>			
<b>REOMPLERT PER</b>				<b>REOMPLE A</b>			
<b>FASE</b>	<b>PERÍODE</b>						
A	IV						
<b>CRITERIS DE DATACIÓ</b>							
Estratigràfics.							
<b>INTERPRETACIÓ</b>							
Estructura relacionada con una reutilización posterior de la prensa.							
<b>DATA</b>				<b>RESPONSABLE</b>			
SEPTIEMBRE 1999				A. USCATESCU			



<b>ESTACIÓ</b>		<b>ANY</b>	<b>ÀREA</b>	<b>SECTOR</b>	<b>ÀMBIT</b>	<b>No. U.A.</b>	<b>No. U.E.</b>
CASA I		1999					<b>2121</b>
<b>No.PLANTA</b>	<b>No.PI. TOPOG.</b>	<b>No.ALÇAT</b>	<b>No.SECCIÓ</b>	<b>No.FOTO</b>	<b>TIPUS U.E.</b>	<input type="radio"/> ESTRAT <input checked="" type="radio"/> ESTRUCTURA <input type="radio"/> INTERESTRAT <input type="radio"/> ENTERRAMENT	
2-8				SI			
<b>DEFINICIÓ</b>			<b>COLOR</b>	<b>CONSISTENCIA</b>			
Muro N-S adosado al muro U.E. 2055							
<b>COMPONENTS</b>		<b>TIPUS FILADES</b>		<b>TÈCNICA CONSTRUCTIVA</b>		<b>DIMENSIONS</b>	
Sillar							
<b>FORMA EN PLANTA</b>		<b>PROFUNDITAT</b>		<b>ORIENTACIÓ</b>		<b>MOSTRES</b>	
		Cota máxima a 485,03 metros.		N-S			
<b>DESCRIPCIÓ</b>							
Posible muro adosado al muro U.E. 2055 y que además resulta paralelo al muro U.E. 2105 (ver comentarios en ficha U.E. 2105).							
<b>OBSERVACIONS</b>							
Tanto el muro U.E. 2121 como el muro U.E. 2105 y el encontrado en la campaña de principios de los noventa, forman una serie de muros paralelos entre sí y perpendiculares al muro U.E. 2055, delimitando unos ambientes o habitaciones cuadrangulares adosadas a la Casa I.							
<b>IGUAL A</b>				<b>EN CONTACTE AMB</b>			
<b>SE LI ADOSSA</b>		2008, 2012, 2027, 2060, 2109, 2137		<b>S'ADOSSA A</b>		2055	
<b>COBERT PER</b>		2002		<b>COBREIX A</b>			
<b>TALLAT PER</b>				<b>TALLA A</b>			
<b>REOMPLERT PER</b>				<b>REOMPLE A</b>			
<b>FASE</b>	<b>PERÍODE</b>						
	IX						
<b>CRITERIS DE DATACIÓ</b>							
Estratigràfics.							
<b>INTERPRETACIÓ</b>							
Muro de una compartimentación exterior de la casa I. Junto al muro 2105 define una estructura exterior, fechada de forma preliminar en la primera mitad del siglo II d.C.							
<b>DATA</b>		<b>RESPONSABLE</b>					
SEPTIEMBRE 1999		A. USCATESCU					



<b>ESTACIÓ</b>		<b>ANY</b>	<b>ÀREA</b>	<b>SECTOR</b>	<b>ÀMBIT</b>	<b>No. U.A.</b>	<b>No. U.E.</b>	
CASA I		1999					2122	
<b>No.PLANTA</b>	<b>No.PI. TOPOG.</b>	<b>No.ALÇAT</b>	<b>No.SECCIÓ</b>	<b>No.FOTO</b>	<b>TIPUS U.E.</b>	<input type="radio"/> ESTRAT <input checked="" type="radio"/> ESTRUCTURA <input type="radio"/> INTERESTRAT <input type="radio"/> ENTERRAMENT		
7-8				Sí				
<b>DEFINICIÓ</b>			<b>COLOR</b>	<b>CONSISTENCIA</b>				
Canalización bajo la U.E. 2100								
<b>COMPONENTS</b>		<b>TIPUS FILADES</b>		<b>TÈCNICA CONSTRUCTIVA</b>		<b>DIMENSIONS</b>		
Lajas y cubierta de piedra				A seco				
<b>FORMA EN PLANTA</b>			<b>PROFUNDITAT</b>		<b>ORIENTACIÓ</b>		<b>MOSTRES</b>	
			Cota máxima a 484,68 metros.		NW-SE			
<b>DESCRIPCIÓ</b>								
Canalización compuesta por dos series de lajas rectangulares hincadas y paralelas entre sí, cubiertas por una loseta rectangular más o menos plana. Discurre en dirección NW-SE.								
<b>OBSERVACIONS</b>								
En el momento de finalizar la campaña de 1999 sólo se había descubierto dos lajas paralelas con su cubierta correspondiente. Por esta razón, poco más se puede decir, de momento, sobre el trazado y cronología de esta canalización, y lo que es más importante si conecta con la canalización U.E. 2143.								
<b>IGUAL A</b>				<b>EN CONTACTE AMB</b>				
<b>SE LI ADOSSA</b>	2110				<b>S'ADOSSA A</b>			
<b>COBERT PER</b>	2100				<b>COBREIX A</b>			
<b>TALLAT PER</b>				<b>TALLA A</b>				
<b>REOMPLERT PER</b>				<b>REOMPLE A</b>				
<b>FASE</b>	<b>PERÍODE</b>							
B	VIII							
<b>CRITERIS DE DATACIÓ</b>								
Estratigràfics.								
<b>INTERPRETACIÓ</b>								
Canalización de la casa I.								
<b>DATA</b>				<b>RESPONSABLE</b>				
SEPTIEMBRE 1999				A. USCATESCU				



<b>ESTACIÓ</b>		<b>ANY</b>	<b>ÀREA</b>	<b>SECTOR</b>	<b>ÀMBIT</b>	<b>No. U.A.</b>	<b>No. U.E.</b>
CASA I		1999				3	2123
<b>No.PLANTA</b>	<b>No.PI. TOPOG.</b>	<b>No.ALÇAT</b>	<b>No.SECCIÓ</b>	<b>No.FOTO</b>	<b>TIPUS U.E.</b>	<input type="radio"/> ESTRAT <input checked="" type="radio"/> ESTRUCTURA <input type="radio"/> INTERESTRAT <input type="radio"/> ENTERRAMENT	
5			Vol.2, vol.6	SI			
<b>DEFINICIÓ</b>			<b>COLOR</b>	<b>CONSISTENCIA</b>			
Pileta de pedra monolítica							
<b>COMPONENTS</b>		<b>TIPUS FILADES</b>		<b>TÈCNICA CONSTRUCTIVA</b>		<b>DIMENSIONS</b>	
Pedra monolítica de caliza				Tallada a pico			
<b>FORMA EN PLANTA</b>			<b>PROFUNDITAT</b>		<b>ORIENTACIÓ</b>		<b>MOSTRES</b>
			Cota màxima a 484,77 y mínima a 484,31 metros.				
<b>DESCRIPCIÓ</b>							
<p>Piedra monolítica que conforma la pileta adosada al muro U.E. 2026. Tallada a pico. En planta tiene forma subrectangular con los ángulos redondeados y la base cóncava. Tiene las siguientes medidas: longitud exterior = 92 cm; longitud interior = 69 cm; anchura exterior vista = 73 cm; anchura interior = 58 cm; altura interior máxima = 48 cm; altura interior mínima = 37 cm.</p>							
<b>OBSERVACIONS</b>							
<p>Debió tener un uso industrial: como receptor de líquido procedente de la estructura cuadrangular de <i>opus signinum</i> U.E. 2024 que se localiza a menor profundidad, el líquido discurriría a través de la escotadura efectuada en la laja U.E. 2088.</p>							
<b>IGUAL A</b>		<b>EN CONTACTE AMB</b>					
<b>SE LI ADOSSA</b>	2089, 2132, UA. 3 (2085, 2086, 2087, 2088)	<b>S'ADOSSA A</b>					
<b>COBERT PER</b>	2074, 2084	<b>COBREIX A</b>					
<b>TALLAT PER</b>	2089	<b>TALLA A</b>					
<b>REOMPLERT PER</b>		<b>REOMPLE A</b>					
<b>FASE</b>	<b>PERÍODE</b>						
A	IV						
<b>CRITERIS DE DATACIÓ</b>							
Estratigràfics.							
<b>INTERPRETACIÓ</b>							
Pileta inferior del largar construïdo en el tercer cuarto del siglo V d.C.							
<b>DATA</b>		<b>RESPONSABLE</b>					
SEPTIEMBRE 1999		A. USCATESCU					

<b>ESTACIÓ</b>		<b>ANY</b>	<b>ÀREA</b>	<b>SECTOR</b>	<b>ÀMBIT</b>	<b>No. U.A.</b>	<b>No. U.E.</b>
CASA I		1999					2124
<b>No. PLANTA</b>	<b>No. PI. TOPOG.</b>	<b>No. ALÇAT</b>	<b>No. SECCIÓ</b>	<b>No. FOTO</b>	<b>TIPUS U.E.</b>	<input type="radio"/> ESTRAT <input type="radio"/> ESTRUCTURA <input type="radio"/> INTERESTRAT <input type="radio"/> ENTERRAMENT	
5-8			33,35, vol.6	SI			
<b>DEFINICIÓ</b>			<b>COLOR</b>	<b>CONSISTENCIA</b>			
Nivel bajo la U.E. 2080			Amarillento	Semi-dura			
<b>COMPONENTS</b>		<b>TIPUS FILADES</b>		<b>TÈCNICA CONSTRUCTIVA</b>		<b>DIMENSIONS</b>	
Tierra y alguna piedra aislada							
<b>FORMA EN PLANTA</b>			<b>PROFUNDITAT</b>		<b>ORIENTACIÓ</b>		<b>MOSTRES</b>
			Cota máxima a 484,58 y mínima a 484,55 metros.				
<b>DESCRIPCIÓ</b>							
Nivel de tierra que se adosa a la superficie erosionada (interestrato U.E. 2157) del pavimento II de la calle N-S, U.E. 2139.							
<b>OBSERVACIONS</b>							
Quedó sin excavar al finalizar la campaña de excavaciones de 1999.							
<b>IGUAL A</b>	2130		<b>EN CONTACTE AMB</b>		2130		
<b>SE LI ADOSSA</b>	2034		<b>S'ADOSSA A</b>		2044, 2157		
<b>COBERT PER</b>	2080		<b>COBREIX A</b>				
<b>TALLAT PER</b>	U.A. 9 (2155)		<b>TALLA A</b>				
<b>REOMPLERT PER</b>			<b>REOMPLE A</b>				
<b>FASE</b>	<b>PERÍODE</b>						
A	V						
<b>CRITERIS DE DATACIÓ</b>							
Estratigràfics.							
<b>INTERPRETACIÓ</b>							
Nivel de amortización del pavimento II del Kardo Máximus, fechado durante el siglo IV d.C.							
<b>DATA</b>				<b>RESPONSABLE</b>			
SEPTIEMBRE 1999				A. USCATESCU			

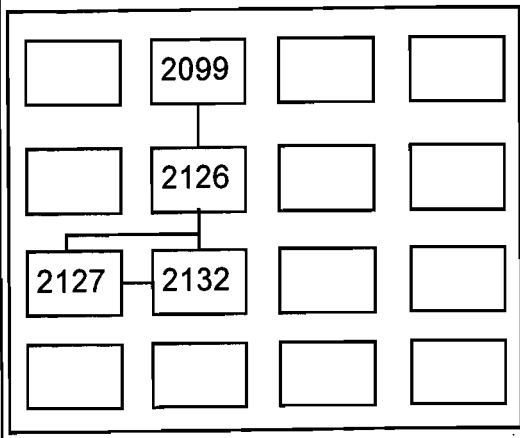
```

    graph TD
      2080[2080] --- 2124[2124]
      2124 --- 2130[2130]
      2124 --- 2157[2157]
      2157 --- 2139[2139]
  
```

ESTACIÓ		ANY	ÀREA	SECTOR	ÀMBIT	No. U.A.	No. U.E.																
CASA I		1999				3	2125																
No.PLANTA	No.PI. TOPOG.	No.ALÇAT	No.SECCIÓ	No.FOTO	TIPUS U.E.	<input type="radio"/> ESTRAT <input checked="" type="radio"/> ESTRUCTURA <input type="radio"/> INTERESTRAT <input type="radio"/> ENTERRAMENT																	
5			Vol.2	SI																			
DEFINICIÓ			COLOR	CONSISTENCIA																			
Enlosado bajo la U.E. 2084																							
COMPONENTS		TIPUS FILADES		TÈCNICA CONSTRUCTIVA		DIMENSIONS																	
Lajas irregulares				Trabado con barro																			
FORMA EN PLANTA			PROFUNDITAT	ORIENTACIÓ		MOSTRES																	
			Cota máxima a 484,72 y mínima a 484,66 metros.																				
DESCRIPCIÓ																							
Enlosado irregular delimitado por el norte por el muro U.E. 2026, por el oeste por el muro U.E. 2075 y por el este por el muro U.E. 2069. Correspondería al enlosado de la estancia adosada a la estructura cuadrangular pavimentada con <i>opus signinum</i> .																							
OBSERVACIONS																							
IGUAL A				EN CONTACTE AMB																			
SE LI ADOSSA				S'ADOSSA A		UA. 3 (2069, 2075, 2123)																	
COBERT PER		2084, UA. 3 (2129)		COBREIX A																			
TALLAT PER				TALLA A																			
REOMPLERT PER				REOMPLE A																			
FASE	PERÍODE			<table border="1" style="width: 100%; text-align: center; border-collapse: collapse;"> <tr> <td>2129</td> <td>2084</td> <td></td> <td></td> </tr> <tr> <td></td> <td>2125</td> <td></td> <td></td> </tr> <tr> <td>2069</td> <td>2075</td> <td>2123</td> <td></td> </tr> <tr> <td></td> <td></td> <td></td> <td></td> </tr> </table>				2129	2084				2125			2069	2075	2123					
2129	2084																						
	2125																						
2069	2075	2123																					
A	IV																						
CRITERIS DE DATACIÓ																							
Estratigràfics.																							
INTERPRETACIÓ																							
Enlosado irregular de la habitación del lagar que contiene la pileta inferior. Construido en el tercer cuarto del siglo V d.C.																							
DATA		RESPONSABLE																					
SEPTIEMBRE 1999		A. USCATESCU																					

<b>ESTACIÓ</b>		<b>ANY</b>	<b>ÀREA</b>	<b>SECTOR</b>	<b>ÀMBIT</b>	<b>No. U.A.</b>	<b>No. U.E.</b>																												
CASA I		1999					2126																												
<b>No.PLANTA</b>	<b>No.PI. TOPOG.</b>	<b>No.ALÇAT</b>	<b>No.SECCIÓ</b>	<b>No.FOTO</b>	<b>TIPUS U.E.</b>	<input checked="" type="radio"/> ESTRAT <input type="radio"/> ESTRUCTURA <input type="radio"/> INTERESTRAT <input type="radio"/> ENTERRAMENT																													
4-7			33,35, vol.6	Si																															
<b>DEFINICIÓ</b>			<b>COLOR</b>	<b>CONSISTENCIA</b>																															
Nivel al oeste de la U.E. 2081 y bajo la U.E. 2099			Negruzco	Semi-blanda																															
<b>COMPONENTS</b>		<b>TIPUS FILADES</b>		<b>TÈCNICA CONSTRUCTIVA</b>		<b>DIMENSIONS</b>																													
Barro arcilloso																																			
<b>FORMA EN PLANTA</b>			<b>PROFUNDITAT</b>	<b>ORIENTACIÓ</b>		<b>MOSTRES</b>																													
			Cota máxima a 484,63 y mínima a 484,45 metros.																																
<b>DESCRIPCIÓ</b>																																			
Nivel de tierra de color negruzco con manchas de arcilla o barro de color ocre-anaranjado que se ha localizado en el ángulo SW del cuadro de la excavación.																																			
<b>OBSERVACIONS</b>																																			
<b>IGUAL A</b>	2097		<b>EN CONTACTE AMB</b>		2097, 2131																														
<b>SE LI ADOSSA</b>	2034, 2054, 2099		<b>S'ADOSSA A</b>		2127																														
<b>COBERT PER</b>	2081		<b>COBREIX A</b>		2132, 2134, 2135, 2146																														
<b>TALLAT PER</b>			<b>TALLA A</b>																																
<b>REOMPLERT PER</b>			<b>REOMPLE A</b>																																
<b>FASE</b>	<b>PERÍODE</b>																																		
B	V																																		
<b>CRITERIS DE DATACIÓ</b>																																			
Estratigràfics. Materiales residuales del siglo III d.C.																																			
<b>INTERPRETACIÓ</b>																																			
Colmatación de las estructuras de la zona oeste																																			
<table border="1" style="margin: auto; border-collapse: collapse;"> <tr> <td style="width: 40px; height: 40px;"></td> <td style="width: 40px; height: 40px; text-align: center;">2099</td> <td style="width: 40px; height: 40px;"></td> <td style="width: 40px; height: 40px;"></td> </tr> <tr> <td></td> <td style="text-align: center;"> </td> <td></td> <td></td> </tr> <tr> <td></td> <td style="text-align: center;">2126</td> <td></td> <td></td> </tr> <tr> <td></td> <td style="text-align: center;"> </td> <td></td> <td></td> </tr> <tr> <td style="text-align: center;">2127</td> <td style="text-align: center;"> </td> <td style="text-align: center;">2132</td> <td style="text-align: center;">2134</td> </tr> <tr> <td></td> <td style="text-align: center;"> </td> <td></td> <td style="text-align: center;">2135</td> </tr> <tr> <td></td> <td></td> <td></td> <td></td> </tr> </table>									2099								2126							2127		2132	2134				2135				
	2099																																		
	2126																																		
2127		2132	2134																																
			2135																																
<b>DATA</b>				<b>RESPONSABLE</b>																															
SEPTIEMBRE 1999				A. USCATESCU																															

<b>ESTACIÓ</b>		<b>ANY</b>	<b>ÀREA</b>	<b>SECTOR</b>	<b>ÀMBIT</b>	<b>No. U.A.</b>	<b>No. U.E.</b>
CASA I		1999					2127
<b>No.PLANTA</b>	<b>No.PI. TOPOG.</b>	<b>No.ALÇAT</b>	<b>No.SECCIÓ</b>	<b>No.FOTO</b>	<b>TIPUS U.E.</b>	<input type="checkbox"/> ESTRAT <input checked="" type="checkbox"/> ESTRUCTURA <input type="checkbox"/> INTERESTRAT <input type="checkbox"/> ENTERRAMENT	
4-8			33, vol.6	Sí			
<b>DEFINICIÓ</b>			<b>COLOR</b>	<b>CONSISTENCIA</b>			
Muro N-S al este de la U.E. 2126							
<b>COMPONENTS</b>		<b>TIPUS FILADES</b>		<b>TÈCNICA CONSTRUCTIVA</b>		<b>DIMENSIONS</b>	
Piedras irregulares		Horizontales		Trabado con barro			
<b>FORMA EN PLANTA</b>			<b>PROFUNDITAT</b>		<b>ORIENTACIÓ</b>		<b>MOSTRES</b>
			Cota máxima a 484,72/52 metros		N-S		
<b>DESCRIPCIÓ</b>							
Muro que discurre en direcció N-S, de modo que paralelo a la calle, que se encuentra en el extremo oeste del cuadro.							
<b>OBSERVACIONS</b>							
<b>IGUAL A</b>				<b>EN CONTACTE AMB</b>	2132		
<b>SE LI ADOSSA</b>		2097, 2099, 2126, 2131, 2132, 2134, 2135, 2146, 2149		<b>S'ADOSSA A</b>			
<b>COBERT PER</b>		2081, 2099		<b>COBREIX A</b>			
<b>TALLAT PER</b>				<b>TALLA A</b>			
<b>REOMPLERT PER</b>				<b>REOMPLE A</b>			
<b>FASE</b>	<b>PERÍODE</b>						
	VII						
<b>CRITERIS DE DATACIÓ</b>							
Estratigràfics.							
<b>INTERPRETACIÓ</b>							
De forma preliminar, por asociación con el pavimento II del <i>Kardo Maximus</i> se fecha a inicios del siglo III d.C.							
<b>DATA</b>		<b>RESPONSABLE</b>					
SEPTIEMBRE 1999		A. USCATESCU					





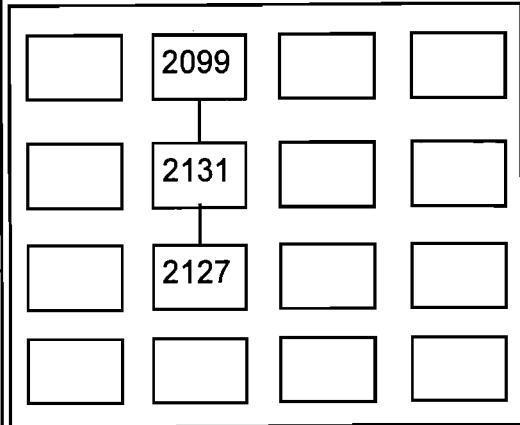
<b>ESTACIÓ</b>		<b>ANY</b>	<b>ÀREA</b>	<b>SECTOR</b>	<b>ÀMBIT</b>	<b>No. U.A.</b>	<b>No. U.E.</b>
CASA I		1999					2128
<b>No.PLANTA</b>	<b>No.PI. TOPOG.</b>	<b>No.ALÇAT</b>	<b>No.SECCIÓ</b>	<b>No.FOTO</b>	<b>TIPUS U.E.</b>	<input checked="" type="radio"/> ESTRAT <input type="radio"/> ESTRUCTURA <input type="radio"/> INTERESTRAT <input type="radio"/> ENTERRAMENT	
4				SÍ			
<b>DEFINICIÓ</b>			<b>COLOR</b>	<b>CONSISTENCIA</b>			
Derrumbe del muro U.E. 2036 (lado oeste)							
<b>COMPONENTS</b>		<b>TIPUS FILADES</b>	<b>TÈCNICA CONSTRUCTIVA</b>		<b>DIMENSIONS</b>		
Piedras medianas irregulares							
<b>FORMA EN PLANTA</b>			<b>PROFUNDITAT</b>	<b>ORIENTACIÓ</b>		<b>MOSTRES</b>	
			Cota máxima a 484,87 y mínima a 484,68 metros.				
<b>DESCRIPCIÓ</b>							
Acumulación de piedras junto a la cara oeste del muro U.E. 2036.							
<b>OBSERVACIONS</b>							
Es difícil determinar si se está relacionado con el muro U.E. 2036 o con el relleno bajo la pavimentación I del Kardo Maximus.							
<b>IGUAL A</b>		<b>EN CONTACTE AMB</b>	U.A. 9 (2036)				
<b>SE LI ADOSSA</b>	2080	<b>S'ADOSSA A</b>					
<b>COBERT PER</b>	2072	<b>COBREIX A</b>	UA. 9 (2155, 2156)				
<b>TALLAT PER</b>		<b>TALLA A</b>					
<b>REOMPLERT PER</b>		<b>REOMPLE A</b>					
<b>FASE</b>	<b>PERÍODE</b>						
B	IV						
<b>CRITERIS DE DATACIÓ</b>							
Estratigràfics.							
<b>INTERPRETACIÓ</b>							
Difícil interpretació, provisionalment se ha colocat en el tercer quart del segle V d.C.							
<b>DATA</b>				<b>RESPONSABLE</b>			
AGOSTO 1999				A. USCATESCU			

	2080		
	2128		
	2156		

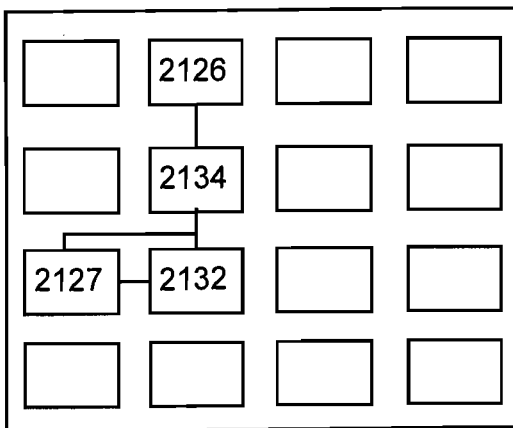
ESTACIÓ		ANY	ÀREA	SECTOR	ÀMBIT	No. U.A.	No. U.E.																
CASA I		1999				3	2129																
No.PLANTA	No.PI. TOPOG.	No.ALÇAT	No.SECCIÓ	No.FOTO	TIPUS U.E.	<input type="radio"/> ESTRAT <input checked="" type="radio"/> ESTRUCTURA <input type="radio"/> INTERESTRAT <input type="radio"/> ENTERRAMENT																	
4			Vol.6	SI																			
DEFINICIÓ			COLOR	CONSISTENCIA																			
Escalera de lajas adosada al muro U.E. 2026																							
COMPONENTS		TIPUS FILADES		TÈCNICA CONSTRUCTIVA		DIMENSIONS																	
Lajas		Horizontales		Trabado con barro																			
FORMA EN PLANTA			PROFUNDITAT		ORIENTACIÓ		MOSTRES																
			Cota máxima a 484,98 y mínima 484,70 metros.																				
<b>DESCRIPCIÓ</b>																							
Escalera formada por tres lajas trabadas con barro. Formaría parte de las instalaciones de la habitación delimitada por los muros U.E. 2075 (límite oeste), la U.E. 2026 (límite norte) y la U.E. 2069 (límite este). Esta escalera se localizaría en el lado este de dicha habitación, adosándose al muro U.E. 2026.																							
<b>OBSERVACIONES</b>																							
Pudiera interpretarse como el acceso a la estructura cuadrangular de <i>opus signinum</i> U.E. 2024 localizada en el norte, puesto que por cotas esta escalera conecta el nivel de circulación del enlosado U.E. 2125 (escalón inferior) con el nivel de circulación del pavimento de <i>opus signinum</i> U.E. 2024 (escalón superior).																							
IGUAL A				EN CONTACTE AMB																			
SE LI ADOSSA		2072, 2084		S'ADOSSA A		UA. 3 (2026)																	
COBERT PER		2074		COBREIX A		2080, UA. 3 (2125)																	
TALLAT PER				TALLA A																			
REOMPLERT PER				REOMPLE A																			
FASE	PERÍODE			<table border="1"> <tr> <td></td> <td>2084</td> <td></td> <td></td> </tr> <tr> <td></td> <td>2129</td> <td></td> <td></td> </tr> <tr> <td></td> <td>2125</td> <td></td> <td></td> </tr> <tr> <td></td> <td></td> <td></td> <td></td> </tr> </table>					2084				2129				2125						
	2084																						
	2129																						
	2125																						
A	IV																						
<b>CRITERIS DE DATACIÓ</b>																							
Estratigràfics.																							
<b>INTERPRETACIÓ</b>																							
Escalera de acceso a la pileta de pisado superior del largar del tercer cuarto del siglo V d.C.																							
<b>DATA</b>		<b>RESPONSABLE</b>																					
SEPTIEMBRE 1999		A. USCATESCU																					

ESTACIÓ		ANY	ÀREA	SECTOR	ÀMBIT	No. U.A.	No. U.E.																
CASA I		1999					2130																
No. PLANTA	No. PI. TOPOG.	No. ALÇAT	No. SECCIÓ	No. FOTO	TIPUS U.E.	<input checked="" type="radio"/> ESTRAT <input type="radio"/> ESTRUCTURA <input type="radio"/> INTERESTRAT <input type="radio"/> ENTERRAMENT																	
5-8			51	Si																			
DEFINICIÓ			COLOR	CONSISTENCIA																			
Nivel bajo la U.E. 2079			Amarillento	Semi-dura																			
COMPONENTS		TIPUS FILADES		TÈCNICA CONSTRUCTIVA		DIMENSIONS																	
Tierra y alguna piedra aislada																							
FORMA EN PLANTA			PROFUNDITAT		ORIENTACIÓ		MOSTRES																
			Cota máxima a 484,58 y mínima a 484,55 metros.																				
<b>DESCRIPCIÓ</b>																							
Nivel de tierra que se adosa a la superficie erosionada (interestrato U.E. 2158) del pavimento II de la calle N-S, U.E. 2141.																							
<b>OBSERVACIONS</b>																							
Quedó sin excavar al finalizar la campaña de 1999.																							
IGUAL A	2124		EN CONTACTE AMB		2124																		
SE LI ADOSSA	2034, 2066		S'ADOSSA A		2044, 2157, 2158																		
COBERT PER	2079		COBREIX A																				
TALLAT PER			TALLA A																				
REOMPLERT PER			REOMPLE A																				
FASE	PERÍODE																						
A	V																						
<b>CRITERIS DE DATACIÓ</b>																							
Estratigràfics.																							
<b>INTERPRETACIÓ</b>																							
Nivel de amortización del pavimento II del Kardo Maximus fechado durante el siglo IV d.C.																							
<table border="1" style="width: 100%; text-align: center;"> <tr> <td></td> <td>2079</td> <td></td> <td></td> </tr> <tr> <td></td> <td>2130</td> <td>2124</td> <td></td> </tr> <tr> <td></td> <td>2158</td> <td></td> <td></td> </tr> <tr> <td></td> <td>2141</td> <td></td> <td></td> </tr> </table>									2079				2130	2124			2158				2141		
	2079																						
	2130	2124																					
	2158																						
	2141																						
<b>DATA</b>				<b>RESPONSABLE</b>																			
SEPTIEMBRE 1999				A. USCATESCU																			

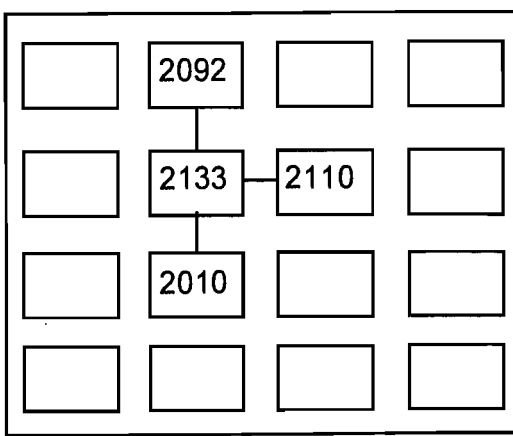
<b>ESTACIÓ</b>		<b>ANY</b>	<b>ÀREA</b>	<b>SECTOR</b>	<b>ÀMBIT</b>	<b>No. U.A.</b>	<b>No. U.E.</b>
CASA I		1999					2131
<b>No.PLANTA</b>	<b>No.PI. TOPOG.</b>	<b>No.ALÇAT</b>	<b>No.SECCIÓ</b>	<b>No.FOTO</b>	<b>TIPUS U.E.</b>	<input type="radio"/> ESTRAT <input type="radio"/> ESTRUCTURA <input type="radio"/> INTERESTRAT <input type="radio"/> ENTERRAMENT	
4-8			33, vol.6	Sí			
<b>DEFINICIÓ</b>			<b>COLOR</b>	<b>CONSISTENCIA</b>			
Nivel bajo la U.E. 2081			Amarillento oscuro	Semi-dura			
<b>COMPONENTS</b>		<b>TIPUS FILADES</b>		<b>TÈCNICA CONSTRUCTIVA</b>		<b>DIMENSIONS</b>	
Tierra							
<b>FORMA EN PLANTA</b>			<b>PROFUNDITAT</b>		<b>ORIENTACIÓ</b>		<b>MOSTRES</b>
			Cota máxima a 484,71/43 metros				
<b>DESCRIPCIÓ</b>							
Nivel de tierra de color amarillento oscuro que ha sido delimitado artificialmente en su lado E por la existencia del muro U.E. 2075.							
<b>OBSERVACIONS</b>							
Quedó sin excavar al finalizar la campaña de 1999.							
<b>IGUAL A</b>				<b>EN CONTACTE AMB</b>	2126		
<b>SE LI ADOSSA</b>		2099		<b>S'ADOSSA A</b>	2127, 2150, 2134		
<b>COBERT PER</b>		2081, UA. 3 (2075)		<b>COBREIX A</b>			
<b>TALLAT PER</b>				<b>TALLA A</b>			
<b>REOMPLERT PER</b>				<b>REOMPLE A</b>			
<b>FASE</b>	<b>PERÍODE</b>						
B	V						
<b>CRITERIS DE DATACIÓ</b>							
Estratigràfics.							
<b>INTERPRETACIÓ</b>							
De forma preliminar se ha colocado en el siglo IV d.C.							
<b>DATA</b>				<b>RESPONSABLE</b>			
SEPTIEMBRE 1999				A. USCATESCU			



<b>ESTACIÓ</b>		<b>ANY</b>	<b>ÀREA</b>	<b>SECTOR</b>	<b>ÀMBIT</b>	<b>No. U.A.</b>	<b>No. U.E.</b>
CASA I		1999					<b>2132</b>
<b>No.PLANTA</b>	<b>No.PI. TOPOG.</b>	<b>No.ALÇAT</b>	<b>No.SECCIÓ</b>	<b>No.FOTO</b>	<b>TIPUS U.E.</b>	<input type="radio"/> ESTRAT <input checked="" type="radio"/> ESTRUCTURA <input type="radio"/> INTERESTRAT <input type="radio"/> ENTERRAMENT	
8				Sí			
<b>DEFINICIÓ</b>			<b>COLOR</b>	<b>CONSISTENCIA</b>			
Muro perpendicular al muro U.E. 2127 y bajo la U.E. 2126							
<b>COMPONENTS</b>		<b>TIPUS FILADES</b>		<b>TÈCNICA CONSTRUCTIVA</b>		<b>DIMENSIONS</b>	
Piedras más o menos regulares		Horizontales		Trabado con barro			
<b>FORMA EN PLANTA</b>			<b>PROFUNDITAT</b>		<b>ORIENTACIÓ</b>		<b>MOSTRES</b>
			Cota máxima a 484,63 metros.		E-W		
<b>DESCRIPCIÓ</b>							
Muro de sillarejo que resulta perpendicular al muro U.E. 2127, y que discurre en dirección E-W.							
<b>OBSERVACIONS</b>							
<b>IGUAL A</b>				<b>EN CONTACTE AMB</b>	2127		
<b>SE LI ADOSSA</b>		2134, 2135		<b>S'ADOSSA A</b>	2127		
<b>COBERT PER</b>		2126		<b>COBREIX A</b>			
<b>TALLAT PER</b>				<b>TALLA A</b>			
<b>REOMPLERT PER</b>				<b>REOMPLE A</b>			
<b>FASE</b>	<b>PERÍODE</b>						
	VII						
<b>CRITERIS DE DATACIÓ</b>							
Estratigràfics.							
<b>INTERPRETACIÓ</b>							
De forma preliminar, por asociación con el pavimento II del <i>Kardo Maximus</i> se fecha a inicios del siglo III d.C.							
<b>DATA</b>				<b>RESPONSABLE</b>			
SEPTIEMBRE 1999				A. USCATESCU			



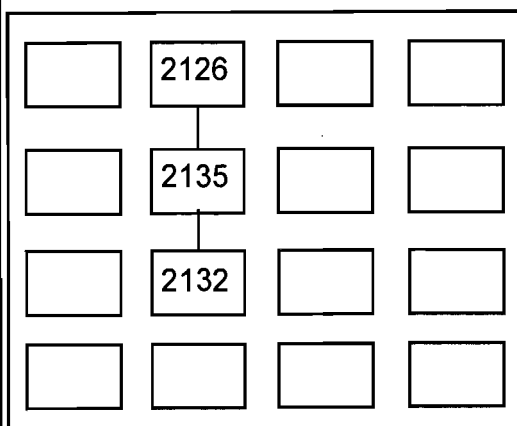
ESTACIÓ		ANY	ÀREA	SECTOR	ÀMBIT	No. U.A.	No. U.E.
CASA I		1999					2133
No.PLANTA	No.PI. TOPOG.	No.ALÇAT	No.SECCIÓ	No.FOTO	TIPUS U.E.		<input checked="" type="radio"/> ESTRAT <input type="radio"/> ESTRUCTURA <input type="radio"/> INTERESTRAT <input type="radio"/> ENTERRAMENT
7-8			51, vol.3	SI			
DEFINICIÓ			COLOR	CONSISTENCIA			
Nivel de tierra marrón negruzca bajo la U.E. 2092			Marrón negruzco	Suelta			
COMPONENTS		TIPUS FILADES		TÈCNICA CONSTRUCTIVA		DIMENSIONS	
Tierra							
FORMA EN PLANTA			PROFUNDITAT	ORIENTACIÓ		MOSTRES	
			Cota máxima a 484,60 metros.				
DESCRIPCIÓ							
Nivel de tierra de color marrón negruzco localizado bajo la U.E. 2092.							
OBSERVACIONS							
Quedó sin excavar al finalizar la campaña de 1999.							
IGUAL A				EN CONTACTE AMB	2110, UA. 11 (2159)		
SE LI ADOSSA				S'ADOSSA A	2010		
COBERT PER		2092, UA. 8 (2091)		COBREIX A			
TALLAT PER				TALLA A			
REOMPLERT PER				REOMPLE A			
FASE	PERÍODE						
	VII						
CRITERIS DE DATACIÓ							
Estratigràfics.							
INTERPRETACIÓ							
De forma preliminar se ha colocado a inicios del siglo II d.C.							
DATA		RESPONSABLE					
SEPTIEMBRE 1999		A. USCATESCU					



ESTACIÓ		ANY	ÀREA	SECTOR	ÀMBIT	No. U.A.	No. U.E.
CASA I		1999					2134
No.PLANTA	No.PI. TOPOG.	No.ALÇAT	No.SECCIÓ	No.FOTO	TIPUS U.E.		<input type="radio"/> ESTRAT <input type="radio"/> ESTRUCTURA <input type="radio"/> INTERESTRAT <input type="radio"/> ENTERRAMENT
8			33, vol.6	Si			
DEFINICIÓ			COLOR	CONSISTENCIA			
Nivel bajo la U.E. 2126 al oeste del muro U.E. 2127			Marrón negruzco	Semi-dura			
COMPONENTS		TIPUS FILADES		TÈCNICA CONSTRUCTIVA		DIMENSIONS	
Tierra y piedras							
FORMA EN PLANTA			PROFUNDITAT	ORIENTACIÓ		MOSTRES	
			Cota máxima a 484,47 metros.				
DESCRIPCIÓ							
Nivel de tierra de color marrón negruzco en el ángulo SW del cuadro, aparece delimitado al norte por el muro U.E. 2132 y al este por el muro U.E. 2127.							
OBSERVACIONS							
Quedó sin excavar al finalizar la campaña de 1999.							
IGUAL A				EN CONTACTE AMB			
SE LI ADOSSA		2131		S'ADOSSA A		2127, 2132, 2146	
COBERT PER		2126		COBREIX A			
TALLAT PER				TALLA A			
REOMPLERT PER				REOMPLE A			
FASE	PERÍODE						
A	V						
CRITERIS DE DATACIÓ							
Estratigràfics.							
INTERPRETACIÓ							
De forma preliminar se ha colocado en el siglo IV d.C.							
DATA				RESPONSABLE			
SEPTIEMBRE 1999				A. USCATESCU			

	2126		
	2134		
	2146		

<b>ESTACIÓ</b>		<b>ANY</b>	<b>ÀREA</b>	<b>SECTOR</b>	<b>ÀMBIT</b>	<b>No. U.A.</b>	<b>No. U.E.</b>
CASA I		1999					2135
<b>No.PLANTA</b>	<b>No.PI. TOPOG.</b>	<b>No.ALÇAT</b>	<b>No.SECCIÓ</b>	<b>No.FOTO</b>	<b>TIPUS U.E.</b>	<input type="radio"/> ESTRAT <input type="radio"/> ESTRUCTURA <input type="radio"/> INTERESTRAT <input type="radio"/> ENTERRAMENT	
8				Si			
<b>DEFINICIÓ</b>			<b>COLOR</b>	<b>CONSISTENCIA</b>			
Nivel bajo la U.E. 2126 al norte del muro U.E. 2132			Marrón amarillento				
<b>COMPONENTS</b>		<b>TIPUS FILADES</b>		<b>TÈCNICA CONSTRUCTIVA</b>	<b>DIMENSIONS</b>		
Tierra							
<b>FORMA EN PLANTA</b>			<b>PROFUNDITAT</b>	<b>ORIENTACIÓ</b>		<b>MOSTRES</b>	
			Cota máxima a 484,54 metros.				
<b>DESCRIPCIÓ</b>							
Nivel de tierra de color marrón amarillento bajo la U.E. 2126, aparece delimitado al sur por el muro U.E. 2132 y al este por el muro U.E. 2127.							
<b>OBSERVACIONS</b>							
Quedó sin excavar al finalizar la campaña de 1999.							
<b>IGUAL A</b>				<b>EN CONTACTE AMB</b>			
<b>SE LI ADOSSA</b>				<b>S'ADOSSA A</b>		2127, 2132, 2147, 2148, 2149	
<b>COBERT PER</b>		2126		<b>COBREIX A</b>			
<b>TALLAT PER</b>				<b>TALLA A</b>			
<b>REOMPLERT PER</b>				<b>REOMPLE A</b>			
<b>FASE</b>	<b>PERÍODE</b>						
A	V						
<b>CRITERIS DE DATACIÓ</b>							
Estratigràfics.							
<b>INTERPRETACIÓ</b>							
De forma preliminar se ha colocado en el siglo IV d.C.							
<b>DATA</b>				<b>RESPONSABLE</b>			
SEPTIEMBRE 1999				A. USCATESCU			





ESTACIÓ		ANY	ÀREA	SECTOR	ÀMBIT	No. U.A.	No. U.E.
CASA I		1999					2136
No.PLANTA	No.PI. TOPOG.	No.ALÇAT	No.SECCIÓ	No.FOTO	TIPUS U.E.	<input checked="" type="radio"/> ESTRAT <input type="radio"/> ESTRUCTURA <input type="radio"/> INTERESTRAT <input type="radio"/> ENTERRAMENT	
7-8				SI			
DEFINICIÓ			COLOR	CONSISTENCIA			
Nivel entre las UU.EE. 2115 y 2118			Amarillento				
COMPONENTS		TIPUS FILADES		TÈCNICA CONSTRUCTIVA		DIMENSIONS	
Tierra							
FORMA EN PLANTA			PROFUNDITAT	ORIENTACIÓ		MOSTRES	
			Cota máxima a 484,45 metros.				
DESCRIPCIÓ							
Nivel de tierra amarillenta localizado entre los enlosados UU.EE. 2115 y 2118.							
OBSERVACIONS							
Quedó sin excavar al finalizar la campaña de 1999.							
IGUAL A				EN CONTACTE AMB			
SE LI ADOSSA				S'ADOSSA A		2055, 2115, 2118	
COBERT PER		2060		COBREIX A			
TALLAT PER				TALLA A			
REOMPLERT PER				REOMPLE A			
FASE	PERÍODE						
B	VIII						
CRITERIS DE DATACIÓ							
Estratigràfics.							
INTERPRETACIÓ							
Nivel relacionado con la construcción del enlosado de la casa I de la segunda mitad del siglo II d.C.							
DATA		RESPONSABLE					
SEPTIEMBRE 1999		A. USCATESCU					

	2060		
	2136		
2115	2118		

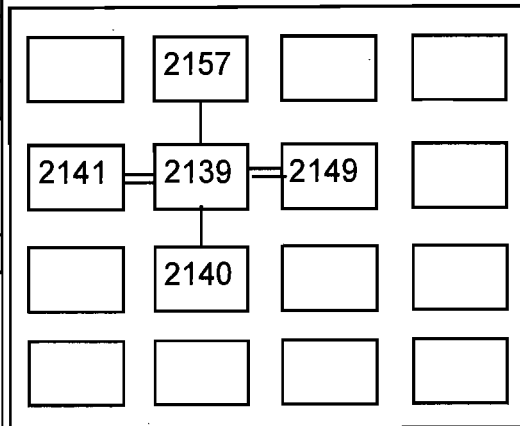
<b>ESTACIÓ</b> CASA I		<b>ANY</b> 1999	<b>AREA</b>	<b>SECTOR</b>	<b>AMBIT</b>	<b>No. U.A.</b>	<b>No. U.E.</b> 2137
<b>No.PLANTA</b> 7-8	<b>No.PI. TOPOG.</b>	<b>No.ALÇAT</b>	<b>No.SECCIÓ</b> 50, vol.3	<b>No.FOTO</b> SI	<b>TIPUS U.E.</b>	<input checked="" type="radio"/> ESTRAT <input type="radio"/> ESTRUCTURA <input type="radio"/> INTERESTRAT <input type="radio"/> ENTERRAMENT	
<b>DEFINICIÓ</b> Nivel entre los muros UU.EE. 2105 y 2121			<b>COLOR</b> Amarillento		<b>CONSISTENCIA</b>		
<b>COMPONENTS</b> Tierra		<b>TIPUS FILADES</b>		<b>TÈCNICA CONSTRUCTIVA</b>		<b>DIMENSIONS</b>	
<b>FORMA EN PLANTA</b>			<b>PROFUNDITAT</b> Cota máxima a 484,57 metros.		<b>ORIENTACIÓ</b>		<b>MOSTRES</b>
<b>DESCRIPCIÓ</b> Nivel de tierra amarillenta localizado entre los muros UU.EE. 2105 y 2121.							
<b>OBSERVACIONS</b> Quedó sin excavar al finalizar la campaña de 1999.							
<b>IGUAL A</b>				<b>EN CONTACTE AMB</b>			
<b>SE LI ADOSSA</b>				<b>S'ADOSSA A</b>		2055, 2103, 2105, 2115, 2121	
<b>COBERT PER</b>		2060		<b>COBREIX A</b>			
<b>TALLAT PER</b>				<b>TALLA A</b>			
<b>REOMPLERT PER</b>				<b>REOMPLE A</b>			
<b>FASE</b> B	<b>PERÍODE</b> VIII						
<b>CRITERIS DE DATACIÓ</b> Estratigràfics.							
<b>INTERPRETACIÓ</b> Nivel relacionado con la construcción del enlosado de la casa I de la segunda mitad del siglo II d.C.							
<b>DATA</b> SEPTIEMBRE 1999		<b>RESPONSABLE</b> A. USCATESCU					

	2060		
	2137		
2121	2105		

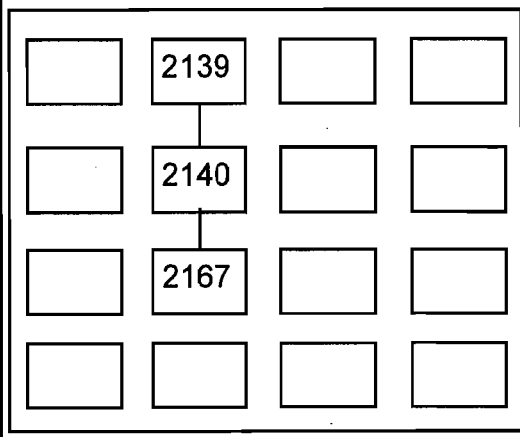
ESTACIÓ		ANY	ÀREA	SECTOR	ÀMBIT	No. U.A.	No. U.E.
CASA I		1999					2138
No. PLANTA	No. PI. TOPOG.	No. ALÇAT	No. SECCIÓ	No. FOTO	TIPUS U.E.	<input type="checkbox"/> ESTRAT <input checked="" type="checkbox"/> ESTRUCTURA <input type="checkbox"/> INTERESTRAT <input type="checkbox"/> ENTERRAMENT	
4-8				SI			
DEFINICIÓ			COLOR	CONSISTENCIA			
Muro bajo el muro U.E. 2026							
COMPONENTS		TIPUS FILADES		TÈCNICA CONSTRUCTIVA		DIMENSIONS	
Sillarejo		Horizontal irregular		Trabado con barro			
FORMA EN PLANTA			PROFUNDITAT	ORIENTACIÓ		MOSTRES	
			Cota máxima a 484,80 metros.	E-W			
<b>DESCRIPCIÓ</b>							
Muro de sillarejo, formado por pequeñas piedras escuadradas sobre el que se asienta directamente el ángulo SW de la estructura pavimentada con <i>opus signinum</i> (U.E. 2024), en concreto el muro U.E. 2026. Las caras externas de este muro están formadas por hiladas regulares de sillarejo y en el interior un núcleo de piedra menuda.							
<b>OBSERVACIONS</b>							
Por su fábrica y posición estratigráfica se comprueba que es anterior al siglo V d.C. Tras el desmonte o destrucción de este muro (U.E. 2150) se le adosaron las UU.EE. 2099 y 2131, lo que constituye un buen <i>terminus ante quem</i> .							
IGUAL A				EN CONTACTE AMB			
SE LI ADOSSA				S'ADOSSA A			
COBERT PER		2081, UA. 3 (2026)		COBREIX A			
TALLAT PER		2150		TALLA A			
REOMPLERT PER				REOMPLE A			
FASE		PERÍODE					
A		V					
<b>CRITERIS DE DATACIÓ</b>							
Estratigràfics.							
<b>INTERPRETACIÓ</b>							
Preliminarmente su amortización se ha colocado durante el siglo IV d.C.							
DATA				RESPONSABLE			
SEPTIEMBRE 1999				A. USCATESCU			

	2150		
	2138		

<b>ESTACIÓ</b>		<b>ANY</b>	<b>ÀREA</b>	<b>SECTOR</b>	<b>ÀMBIT</b>	<b>No. U.A.</b>	<b>No. U.E.</b>
CASA I		1999					2139
<b>No.PLANTA</b>	<b>No.PI. TOPOG.</b>	<b>No.ALÇAT</b>	<b>No.SECCIÓ</b>	<b>No.FOTO</b>	<b>TIPUS U.E.</b>	<input type="radio"/> ESTRAT <input checked="" type="radio"/> ESTRUCTURA <input type="radio"/> INTERESTRAT <input type="radio"/> ENTERRAMENT	
5-8			33, vol.6	Sí			
<b>DEFINICIÓ</b>			<b>COLOR</b>	<b>CONSISTENCIA</b>			
Pavimento II de la calle N-S de grava y cerámica bajo la U.E. 2080							
<b>COMPONENTS</b>		<b>TIPUS FILADES</b>		<b>TÈCNICA CONSTRUCTIVA</b>		<b>DIMENSIONS</b>	
Grava y fragmentos cerámicos		Deposición horizontal		Pisonado			
<b>FORMA EN PLANTA</b>			<b>PROFUNDITAT</b>		<b>ORIENTACIÓ</b>		<b>MOSTRES</b>
			Cota media a 484,55 metros.		N-S		
<b>DESCRIPCIÓ</b>							
<p>Pavimento II o nivel de circulación localizado al oeste del muro U.E. 2036. Correspondería a la segunda pavimentación de la calle N-S. No llega a adosarse al muro U.E. 2036. Aparece bastante degradado o erosionado por uso y en las zonas que no se localiza se encuentra la U.E. 2124 que se adosa a esta superficie de erosión (U.E. 2157) del pavimento.</p>							
<b>OBSERVACIONS</b>							
<p>Probablemente su límite este es el muro U.E. 2036 y el límite oeste quedaría bajo la UA. 3. Para comprobar la estratigrafía de la calle en este sector se realizó una cata estratigráfica.</p>							
<b>IGUAL A</b>	2141, 2149			<b>EN CONTACTE AMB</b>			
<b>SE LI ADOSSA</b>				<b>S'ADOSSA A</b>			
<b>COBERT PER</b>	2080			<b>COBREIX A</b>		2140	
<b>TALLAT PER</b>	2157, UA. 9 (2155)			<b>TALLA A</b>			
<b>REOMPLERT PER</b>				<b>REOMPLE A</b>			
<b>FASE</b>	<b>PERÍODE</b>						
	VII						
<b>CRITERIS DE DATACIÓ</b>							
Estratigràfics.							
<b>INTERPRETACIÓ</b>							
Pavimentación II del Kardo Maximus, fechada a inicios del siglo III d.C.							
<b>DATA</b>				<b>RESPONSABLE</b>			
SEPTIEMBRE 1999				A. USCATESCU			



ESTACIÓ		ANY	ÀREA	SECTOR	ÀMBIT	No. U.A.	No. U.E.
CASA I		1999					2140
No.PLANTA	No.PI. TOPOG.	No.ALÇAT	No.SECCIÓ	No.FOTO	TIPUS U.E.		<input checked="" type="radio"/> ESTRAT <input type="radio"/> ESTRUCTURA <input type="radio"/> INTERESTRAT <input type="radio"/> ENTERRAMENT
7			33	Sí			
DEFINICIÓ			COLOR	CONSISTENCIA			
Nivel de tierra marrón clara bajo la U.E. 2139			Marrón claro	Suelta			
COMPONENTS		TIPUS FILADES		TÈCNICA CONSTRUCTIVA		DIMENSIONS	
Tierra, cerámica y fragmentos de estuco pintado							
FORMA EN PLANTA			PROFUNDITAT	ORIENTACIÓ		MOSTRES	
			Cota máxima a 484,60 y mínima a 484,36 metros.				
DESCRIPCIÓ							
Nivel de tierra marrón clara localizado bajo el pavimento U.E. 2139 y excavado en la cata estratigráfica efectuada en el sector SE de la calle (al lado del muro U.E. 2036). Probablemente, su límite este es el muro U.E. 2036 y el límite oeste quedaría bajo la UA. 3.							
OBSERVACIONS							
Para comprobar la estratigrafía de la calle, en este sector, se realizó una cata estratigráfica.							
IGUAL A				EN CONTACTE AMB			
SE LI ADOSSA				S'ADOSSA A			
COBERT PER		2139, 2157		COBREIX A		2142	
TALLAT PER		UA. 9 (2155)		TALLA A			
REOMPLERT PER				REOMPLE A			
FASE	PERÍODE						
	VII						
CRITERIS DE DATACIÓ							
Estratigràfics. Materiales de inicios del siglo III d.C.							
INTERPRETACIÓ							
Relleno entre la pavimentación II y III del Kardo Máximus fechado a inicios del siglo III d.C.							
DATA		RESPONSABLE					
SEPTIEMBRE 1999		A. USCATESCU					

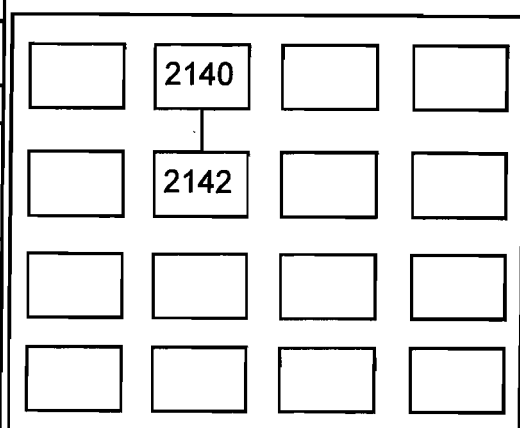


<b>ESTACIÓ</b>		<b>ANY</b>	<b>ÀREA</b>	<b>SECTOR</b>	<b>ÀMBIT</b>	<b>No. U.A.</b>	<b>No. U.E.</b>
CASA I		1999					2141
<b>No.PLANTA</b>	<b>No.PI. TOPOG.</b>	<b>No.ALÇAT</b>	<b>No.SECCIÓ</b>	<b>No.FOTO</b>	<b>TIPUS U.E.</b>	<input type="radio"/> ESTRAT <input checked="" type="radio"/> ESTRUCTURA <input type="radio"/> INTERESTRAT <input type="radio"/> ENTERRAMENT	
5-8			51	SI			
<b>DEFINICIÓ</b>			<b>COLOR</b>	<b>CONSISTENCIA</b>			
Pavimento II de la calle N-S de grava y cerámica bajo la U.E. 2079							
<b>COMPONENTS</b>		<b>TIPUS FILADES</b>		<b>TÈCNICA CONSTRUCTIVA</b>		<b>DIMENSIONS</b>	
Grava y fragmentos cerámicos		Deposición horizontal		Pisonado			
<b>FORMA EN PLANTA</b>			<b>PROFUNDITAT</b>		<b>ORIENTACIÓ</b>		<b>MOSTRES</b>
			Cota media de 484,55 metros.		N-S		
<b>DESCRIPCIÓ</b>							
Pavimento II o nivel de circulación localizado al oeste del muro U.E. 2044. Correspondería, al igual que la U.E. 2139, a la segunda pavimentación de la calle N-S. Aparece bastante degradado o erosionado por uso y en las zonas que no se localiza se encuentra la U.E. 2130 que se adosa a esta superficie de erosión (U.E. 2158) del pavimento.							
<b>OBSERVACIONS</b>							
Vid. observaciones ficha U.E. 2139							
<b>IGUAL A</b>	2139, 2149?			<b>EN CONTACTE AMB</b>			
<b>SE LI ADOSSA</b>				<b>S'ADOSSA A</b>		2044	
<b>COBERT PER</b>	2056, 2079			<b>COBREIX A</b>			
<b>TALLAT PER</b>	2158, UA. 10 (2154)			<b>TALLA A</b>			
<b>REOMPLERT PER</b>				<b>REOMPLE A</b>			
<b>FASE</b>	<b>PERÍODE</b>						
	VII						
<b>CRITERIS DE DATACIÓ</b>							
Estratigràfics.							
<b>INTERPRETACIÓ</b>							
Pavimentación II del Kardo Máximus, fechada a inicios del siglo III d.C.							
<b>DATA</b>				<b>RESPONSABLE</b>			
SEPTIEMBRE 1999				A. USCATESCU			

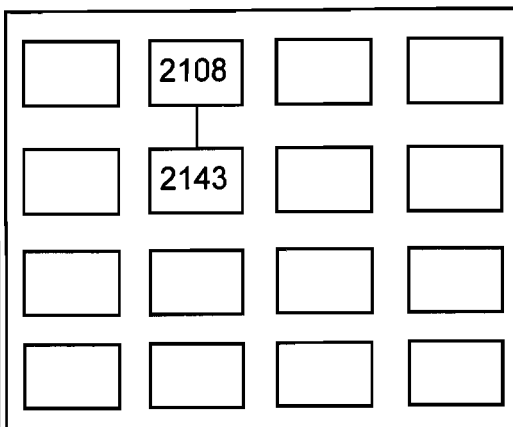
```

    graph TD
      subgraph Grid [Cuadrícula 4x4]
        direction TB
        R1[" "] --- R2[" "] --- R3[" "] --- R4[" "]
        R2 --- R3
        R3 --- R4
      end
      2139 --- 2141 --- 2149
      2141 --- 2158
      2141 --- 2044
  
```

<b>ESTACIÓ</b>		<b>ANY</b>	<b>ÀREA</b>	<b>SECTOR</b>	<b>ÀMBIT</b>	<b>No. U.A.</b>	<b>No. U.E.</b>
CASA I		1999					2142
<b>No.PLANTA</b>	<b>No.PI. TOPOG.</b>	<b>No.ALÇAT</b>	<b>No.SECCIÓ</b>	<b>No.FOTO</b>	<b>TIPUS U.E.</b>	<input type="checkbox"/> ESTRAT <input type="checkbox"/> ESTRUCTURA <input type="checkbox"/> INTERESTRAT <input type="checkbox"/> ENTERRAMENT	
7				SI			
<b>DEFINICIÓ</b>			<b>COLOR</b>	<b>CONSISTENCIA</b>			
Nivel bajo la U.E. 2140			Marrón				
<b>COMPONENTS</b>		<b>TIPUS FILADES</b>		<b>TÈCNICA CONSTRUCTIVA</b>	<b>DIMENSIONS</b>		
Tierra							
<b>FORMA EN PLANTA</b>			<b>PROFUNDITAT</b>	<b>ORIENTACIÓ</b>		<b>MOSTRES</b>	
			Cota máxima a 484,36 metros.				
<b>DESCRIPCIÓ</b>							
Nivel de tierra marrón localizado bajo U.E. 2140 localizado en la cata estratigráfica efectuada en la calle N-S, en el sector sur de la misma, en la zona adosada al muro U.E. 2036							
<b>OBSERVACIONS</b>							
Quedó sin excavar en la campaña de 1999.							
<b>IGUAL A</b>				<b>EN CONTACTE AMB</b>			
<b>SE LI ADOSSA</b>				<b>S'ADOSSA A</b>		2167	
<b>COBERT PER</b>		2140, UA. 9 (2155)		<b>COBREIX A</b>			
<b>TALLAT PER</b>				<b>TALLA A</b>			
<b>REOMPLERT PER</b>				<b>REOMPLE A</b>			
<b>FASE</b>	<b>PERIODE</b>						
	IX						
<b>CRITERIS DE DATACIÓ</b>							
Estratigràfics.							
<b>INTERPRETACIÓ</b>							
De forma preliminar se ha colocado en el siglo II d.C.							
<b>DATA</b>				<b>RESPONSABLE</b>			
SEPTIEMBRE 1999				A. USCATESCU			



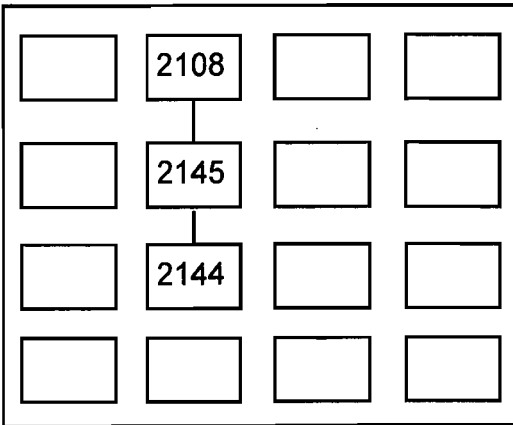
<b>ESTACIÓ</b>		<b>ANY</b>	<b>ÀREA</b>	<b>SECTOR</b>	<b>ÀMBIT</b>	<b>No. U.A.</b>	<b>No. U.E.</b>
CASA I		1999					2143
<b>No.PLANTA</b>	<b>No.PI. TOPOG.</b>	<b>No.ALÇAT</b>	<b>No.SECCIÓ</b>	<b>No.FOTO</b>	<b>TIPUS U.E.</b>	<input type="checkbox"/> ESTRAT <input checked="" type="checkbox"/> ESTRUCTURA <input type="checkbox"/> INTERESTRAT <input type="checkbox"/> ENTERRAMENT	
8				Si			
<b>DEFINICIÓ</b>			<b>COLOR</b>	<b>CONSISTENCIA</b>			
Cubierta de la canalización E-W bajo la U.E. 2108							
<b>COMPONENTS</b>		<b>TIPUS FILADES</b>		<b>TÈCNICA CONSTRUCTIVA</b>		<b>DIMENSIONS</b>	
Lajas cuadradas		Deposición horizontal		A seco			
<b>FORMA EN PLANTA</b>			<b>PROFUNDITAT</b>		<b>ORIENTACIÓ</b>		<b>MOSTRES</b>
			Cota máxima a 484,57 metros.		E-W		
<b>DESCRIPCIÓ</b>							
Cubierta de la canalización que discurre en dirección E-W. Esta canalización fue parcialmente excavada en la campaña de inicios de los años noventa (sector E) y se localiza en la galería de la Casa I.							
<b>OBSERVACIONS</b>							
Quedó sin excavar en la campaña de 1999.							
<b>IGUAL A</b>				<b>EN CONTACTE AMB</b>			
<b>SE LI ADOSSA</b>		2145, 2152, UA. 11 (2159)		<b>S'ADOSSA A</b>			
<b>COBERT PER</b>		2108		<b>COBREIX A</b>			
<b>TALLAT PER</b>				<b>TALLA A</b>			
<b>REOMPLERT PER</b>				<b>REÒMPLE A</b>			
<b>FASE</b>	<b>PERÍODE</b>						
B	VIII						
<b>CRITERIS DE DATACIÓ</b>							
Estratigràfics.							
<b>INTERPRETACIÓ</b>							
De forma preliminar se ha colocado en la segunda mitad del siglo II d.C., por su relación con el pavimento U.E. 2159							
<b>DATA</b>		<b>RESPONSABLE</b>					
SEPTIEMBRE 1999		A. USCATESCU					





<b>ESTACIÓ</b>		<b>ANY</b>	<b>ÀREA</b>	<b>SECTOR</b>	<b>ÀMBIT</b>	<b>No. U.A.</b>	<b>No. U.E.</b>																
CASA I		1999					2144																
<b>No.PLANTA</b>	<b>No.PI. TOPOG.</b>	<b>No.ALÇAT</b>	<b>No.SECCIÓ</b>	<b>No.FOTO</b>	<b>TIPUS U.E.</b>	<input type="radio"/> ESTRAT <input checked="" type="radio"/> ESTRUCTURA <input type="radio"/> INTERESTRAT <input type="radio"/> ENTERRAMENT																	
8				Si																			
<b>DEFINICIÓ</b>			<b>COLOR</b>	<b>CONSISTENCIA</b>																			
Muro E-W del patio de la Casa I																							
<b>COMPONENTS</b>		<b>TIPUS FILADES</b>		<b>TÈCNICA CONSTRUCTIVA</b>		<b>DIMENSIONS</b>																	
Sillares cuadrangulares		Hilada horizontal		Trabado con barro																			
<b>FORMA EN PLANTA</b>			<b>PROFUNDITAT</b>		<b>ORIENTACIÓ</b>		<b>MOSTRES</b>																
			Cota máxima a 484,56 metros.		E-W																		
<b>DESCRIPCIÓ</b>																							
Este muro resulta la continuación, en este cuadro, del muro localizado en la campaña de inicios de los años noventa que, con dirección E-W conforma la galería que separa el patio o ambiente central de la casa I del muro exterior de esta misma casa.																							
<b>OBSERVACIONS</b>																							
<b>IGUAL A</b>				<b>EN CONTACTE AMB</b>																			
<b>SE LI ADOSSA</b>	2145, 2113, 2162			<b>S'ADOSSA A</b>																			
<b>COBERT PER</b>	2108			<b>COBREIX A</b>																			
<b>TALLAT PER</b>				<b>TALLA A</b>																			
<b>REOMPLERT PER</b>				<b>REOMPLE A</b>																			
<b>FASE</b>	<b>PERÍODE</b>																						
	X																						
<b>CRITERIS DE DATACIÓ</b>				<table border="1" style="width: 100%; border-collapse: collapse;"> <tr> <td style="width: 25%;"></td> <td style="width: 25%; text-align: center;">2145</td> <td style="width: 25%;"></td> <td style="width: 25%;"></td> </tr> <tr> <td></td> <td style="text-align: center;">2144</td> <td></td> <td></td> </tr> <tr> <td></td> <td></td> <td></td> <td></td> </tr> <tr> <td></td> <td></td> <td></td> <td></td> </tr> </table>					2145				2144										
	2145																						
	2144																						
Estratigràfics.																							
<b>INTERPRETACIÓ</b>																							
Muro de la galería interior de la casa I.																							
<b>DATA</b>				<b>RESPONSABLE</b>																			
SEPTIEMBRE 1999				A. USCATESCU																			

<b>ESTACIÓ</b>		<b>ANY</b>	<b>ÀREA</b>	<b>SECTOR</b>	<b>ÀMBIT</b>	<b>No. U.A.</b>	<b>No. U.E.</b>
CASA I		1999					2145
<b>No.PLANTA</b>	<b>No.PI. TOPOG.</b>	<b>No.ALÇAT</b>	<b>No.SECCIÓ</b>	<b>No.FOTO</b>	<b>TIPUS U.E.</b>	<input checked="" type="radio"/> ESTRAT <input type="radio"/> ESTRUCTURA <input type="radio"/> INTERESTRAT <input type="radio"/> ENTERRAMENT	
8				Sí			
<b>DEFINICIÓ</b>			<b>COLOR</b>	<b>CONSISTENCIA</b>			
Nivel de cenizas entre las UU.EE. 2143 y 2144			Gris muy claro	Muy suelta			
<b>COMPONENTS</b>		<b>TIPUS FILADES</b>		<b>TÈCNICA CONSTRUCTIVA</b>		<b>DIMENSIONS</b>	
Cenizas mezcladas con manchas de materia orgánica							
<b>FORMA EN PLANTA</b>			<b>PROFUNDITAT</b>		<b>ORIENTACIÓ</b>		<b>MOSTRES</b>
			Cota máxima a 484,53 metros.				
<b>DESCRIPCIÓ</b>							
Nivel de cenizas de un color gris muy claro localizado exclusivamente entre las UU.EE. 2144 (límite sur) y la 2143 (límite norte).							
<b>OBSERVACIONS</b>							
Quedó sin excavar en la campaña de 1999.							
<b>IGUAL A</b>				<b>EN CONTACTE AMB</b>			
<b>SE LI ADOSSA</b>				<b>S'ADOSSA A</b>		2143, 2144, 2162	
<b>COBERT PER</b>		2108		<b>COBREIX A</b>			
<b>TALLAT PER</b>				<b>TALLA A</b>			
<b>REOMPLERT PER</b>				<b>REOMPLE A</b>			
<b>FASE</b>	<b>PERÍODE</b>						
B	VIII						
<b>CRITERIS DE DATACIÓ</b>							
Estratigràfics.							
<b>INTERPRETACIÓ</b>							
De forma preliminar se ha colocado en la segunda mitad del siglo II d.C.							
<b>DATA</b>		<b>RESPONSABLE</b>					
SEPTIEMBRE 1999		A. USCATESCU					



<b>ESTACIÓ</b>		<b>ANY</b>	<b>ÀREA</b>	<b>SECTOR</b>	<b>AMBIT</b>	<b>No. U.A.</b>	<b>No. U.E.</b>
CASA I		1999					2146
<b>No.PLANTA</b>	<b>No.PI. TOPOG.</b>	<b>No.ALÇAT</b>	<b>No.SECCIÓ</b>	<b>No.FOTO</b>	<b>TIPUS U.E.</b>	<input checked="" type="radio"/> ESTRAT <input type="radio"/> ESTRUCTURA <input type="radio"/> INTERESTRAT <input type="radio"/> ENTERRAMENT	
8				SI			
<b>DEFINICIÓ</b>			<b>COLOR</b>	<b>CONSISTENCIA</b>			
Piedras adosadas al oeste del muro U.E. 2127				Suelta			
<b>COMPONENTS</b>		<b>TIPUS FILADES</b>		<b>TÈCNICA CONSTRUCTIVA</b>		<b>DIMENSIONS</b>	
Piedras y tierra							
<b>FORMA EN PLANTA</b>			<b>PROFUNDITAT</b>		<b>ORIENTACIÓ</b>		<b>MOSTRES</b>
			Cota máxima a 484,58 metros.				
<b>DESCRIPCIÓ</b>							
Piedras caldas que parecen adosarse a la cara W del muro U.E. 2127. Parece corresponder a un probable nivel de derrumbe de este mismo muro que no presenta una superficie de arrase uniforme y horizontal.							
<b>OBSERVACIONS</b>							
Quedó sin excavar en la campaña de 1999.							
<b>IGUAL A</b>				<b>EN CONTACTE AMB</b>			
<b>SE LI ADOSSA</b>		2134		<b>S'ADOSSA A</b>		2127	
<b>COBERT PER</b>		2126		<b>COBREIX A</b>			
<b>TALLAT PER</b>				<b>TALLA A</b>			
<b>REOMPLERT PER</b>				<b>REOMPLE A</b>			
<b>FASE</b>	<b>PERÍODE</b>						
A	V						
<b>CRITERIS DE DATACIÓ</b>							
Estratigràfics.							
<b>INTERPRETACIÓ</b>							
De forma preliminar se ha colocado durante el siglo III d.C.							
<b>DATA</b>				<b>RESPONSABLE</b>			
SEPTIEMBRE 1999				A. USCATESCU			

	2126		
	2146		
	2127		

<b>ESTACIÓ</b>		<b>ANY</b>	<b>ÀREA</b>	<b>SECTOR</b>	<b>ÀMBIT</b>	<b>No. U.A.</b>	<b>No. U.E.</b>
CASA I		1999					2147
<b>No.PLANTA</b>	<b>No.PI. TOPOG.</b>	<b>No.ALÇAT</b>	<b>No.SECCIÓ</b>	<b>No.FOTO</b>	<b>TIPUS U.E.</b>		<input checked="" type="radio"/> ESTRAT <input type="radio"/> ESTRUCTURA <input type="radio"/> INTERESTRAT <input type="radio"/> ENTERRAMENT
8				SI			
<b>DEFINICIÓ</b>			<b>COLOR</b>	<b>CONSISTENCIA</b>			
Piedras adosadas al oeste del muro U.E. 2148				Suelta			
<b>COMPONENTS</b>		<b>TIPUS FILADES</b>		<b>TÈCNICA CONSTRUCTIVA</b>		<b>DIMENSIONS</b>	
Piedras y tierra							
<b>FORMA EN PLANTA</b>			<b>PROFUNDITAT</b>		<b>ORIENTACIÓ</b>		<b>MOSTRES</b>
			Cota máxima a 484,66 metros.				
<b>DESCRIPCIÓ</b>							
Piedras caídas adosadas a la cara W del muro U.E. 2148, que corresponderían, quizá, al derrumbe de este mismo muro.							
<b>OBSERVACIONS</b>							
Quedó sin desmontar en la campaña de 1999.							
<b>IGUAL A</b>				<b>EN CONTACTE AMB</b>			
<b>SE LI ADOSSA</b>		2135		<b>S'ADOSSA A</b>		2148	
<b>COBERT PER</b>		2097		<b>COBREIX A</b>			
<b>TALLAT PER</b>				<b>TALLA A</b>			
<b>REOMPLERT PER</b>				<b>REOMPLE A</b>			
<b>FASE</b>	<b>PERÍODE</b>						
A	V						
<b>CRITERIS DE DATACIÓ</b>							
Estratigràfics.							
<b>INTERPRETACIÓ</b>							
De forma preliminar se ha colocado durante el siglo III d.C.							
<b>DATA</b>		<b>RESPONSABLE</b>					
SEPTIEMBRE 1999		A. USCATESCU					

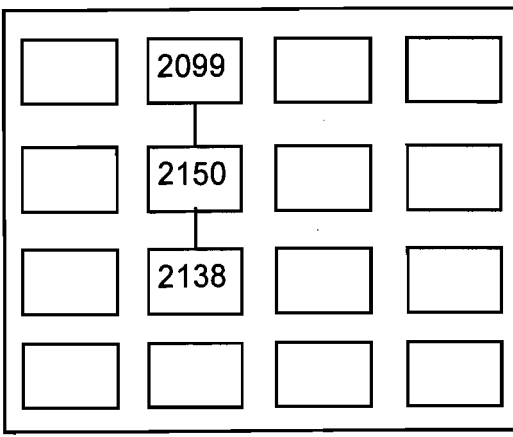
	2097		
	2147		
	2148		

ESTACIÓ		ANY	ÀREA	SECTOR	ÀMBIT	No. U.A.	No. U.E.																
CASA I		1999					2148																
No. PLANTA	No. PI. TOPOG.	No. ALÇAT	No. SECCIÓ	No. FOTO	TIPUS U.E.		<input type="checkbox"/> ESTRAT <input checked="" type="checkbox"/> ESTRUCTURA <input type="checkbox"/> INTERESTRAT <input type="checkbox"/> ENTERRAMENT																
8				Si																			
DEFINICIÓ			COLOR	CONSISTENCIA																			
Muro alineado con el muro U.E. 2127																							
COMPONENTS		TIPUS FILADES		TÈCNICA CONSTRUCTIVA		DIMENSIONS																	
Sillarejo		Horizontales		Trabado con barro																			
FORMA EN PLANTA			PROFUNDITAT		ORIENTACIÓ		MOSTRES																
			Cota máxima a 484,50 metros.		SE-NW																		
DESCRIPCIÓ																							
Muro con dirección SE-NW, que parece alinearse con el muro U.W. 2127, podría ser el mismo muro que el 2127 y la separación entre ambas estructuras fuera una rotura o bien que esta separación correspondiese a un vano.																							
OBSERVACIONS																							
IGUAL A				EN CONTACTE AMB																			
SE LI ADOSSA		2135, 2147, 2149		S'ADOSSA A																			
COBERT PER		2097		COBREIX A																			
TALLAT PER				TALLA A																			
REOMPLERT PER				REOMPLE A																			
FASE	PERÍODE			<table border="1" style="width: 100%; height: 100%; border-collapse: collapse;"> <tr> <td style="width: 25%;"></td> <td style="width: 25%; text-align: center;">2147</td> <td style="width: 25%;"></td> <td style="width: 25%;"></td> </tr> <tr> <td></td> <td style="text-align: center;">2148</td> <td></td> <td></td> </tr> <tr> <td></td> <td></td> <td></td> <td></td> </tr> <tr> <td></td> <td></td> <td></td> <td></td> </tr> </table>					2147				2148										
	2147																						
	2148																						
	VII																						
CRITERIS DE DATACIÓ																							
Estratigràfics.																							
INTERPRETACIÓ																							
De forma preliminar, por asociación con el pavimento II del <i>Kardo Maximus</i> se fecha a inicios del siglo III d.C.																							
DATA		RESPONSABLE																					
SEPTIEMBRE 1999		A. USCATESCU																					

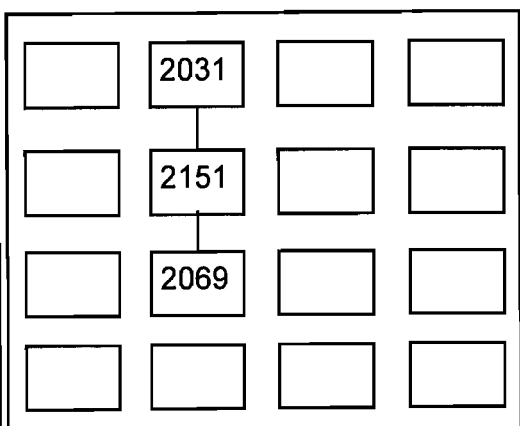
<b>ESTACIÓ</b>		<b>ANY</b>	<b>ÀREA</b>	<b>SECTOR</b>	<b>ÀMBIT</b>	<b>No. U.A.</b>	<b>No. U.E.</b>
CASA I		1999					2149
<b>No.PLANTA</b>	<b>No.PI. TOPOG.</b>	<b>No.ALÇAT</b>	<b>No.SECCIÓ</b>	<b>No.FOTO</b>	<b>TIPUS U.E.</b>	<input type="radio"/> ESTRAT <input checked="" type="radio"/> ESTRUCTURA <input type="radio"/> INTERESTRAT <input type="radio"/> ENTERRAMENT	
8			51	SI			
<b>DEFINICIÓ</b>			<b>COLOR</b>	<b>CONSISTENCIA</b>			
Pavimento bajo la U.E. 2097 al este de la U.E. 2127							
<b>COMPONENTS</b>		<b>TIPUS FILADES</b>		<b>TÈCNICA CONSTRUCTIVA</b>		<b>DIMENSIONS</b>	
Grava y fragmentos cerámicos		Deposición horizontal		Pisonado			
<b>FORMA EN PLANTA</b>			<b>PROFUNDITAT</b>	<b>ORIENTACIÓ</b>		<b>MOSTRES</b>	
			Cota máxima a 484,47 metros.				
<b>DESCRIPCIÓ</b>							
Nivel de circulación o pavimento lozalizado al este del muro U.E. 2127.							
<b>OBSERVACIONS</b>							
Aunque no hay una relación física directa con el pavimento II de la calle N-S (UU.EE. 2139 y 2141) es de factura idéntica y además por cotas similares pudieran formar la misma U.A. correspondiente a una de las sucesivas pavimentaciones detectadas del <i>Kardo Maximus de Iesso</i> .							
<b>IGUAL A</b>	2139, 2141			<b>EN CONTACTE AMB</b>			
<b>SE LI ADOSSA</b>	2135, 2163			<b>S'ADOSSA A</b>		2068, 2127, 2148	
<b>COBERT PER</b>	2097			<b>COBREIX A</b>			
<b>TALLAT PER</b>	2164			<b>TALLA A</b>			
<b>REOMPLERT PER</b>				<b>REOMPLE A</b>			
<b>FASE</b>	<b>PERÍODE</b>						
	VII						
<b>CRITERIS DE DATACIÓ</b>							
Estratigráficos.							
<b>INTERPRETACIÓ</b>							
Si corresponde a la zona oeste de pavimento II del <i>Kardo Maximus</i> debe fecharse al igual que UU.EE. 2139 y 2141 a inicios del siglo III d.C.							
<b>DATA</b>				<b>RESPONSABLE</b>			
SEPTIEMBRE 1999				A. USCATESCU			

	2097		
2139	2149	2141	
	2127		

<b>ESTACIÓ</b>		<b>ANY</b>	<b>ÀREA</b>	<b>SECTOR</b>	<b>ÀMBIT</b>	<b>No. U.A.</b>	<b>No. U.E.</b>
CASA I		1999					2150
<b>No.PLANTA</b>	<b>No.PI. TOPOG.</b>	<b>No.ALÇAT</b>	<b>No.SECCIÓ</b>	<b>No.FOTO</b>	<b>TIPUS U.E.</b>	<input type="checkbox"/> ESTRAT <input type="checkbox"/> ESTRUCTURA <input type="checkbox"/> INTERESTRAT <input type="checkbox"/> ENTERRAMENT	
4-8				Si			
<b>DEFINICIÓ</b>			<b>COLOR</b>	<b>CONSISTENCIA</b>			
Desmorte o rotura del muro U.E. 2138							
<b>COMPONENTS</b>		<b>TIPUS FILADES</b>		<b>TÈCNICA CONSTRUCTIVA</b>		<b>DIMENSIONS</b>	
<b>FORMA EN PLANTA</b>			<b>PROFUNDITAT</b>		<b>ORIENTACIÓ</b>		<b>MOSTRES</b>
			Cota máxima a 484,80 metros.				
<b>DESCRIPCIÓ</b>							
Rotura o desmorte del muro U.E. 2138 que se efectuó con anterioridad a la deposición de la U.E. 2131. Este interestrato corta verticalmente al alzado o zócalo original de este muro.							
<b>OBSERVACIONS</b>							
<b>IGUAL A</b>				<b>EN CONTACTE AMB</b>			
<b>SE LI ADOSSA</b>		2099, 2131		<b>S'ADOSSA A</b>			
<b>COBERT PER</b>		2081		<b>COBREIX A</b>		2138	
<b>TALLAT PER</b>				<b>TALLA A</b>			
<b>REOMPLERT PER</b>				<b>REOMPLE A</b>			
<b>FASE</b>	<b>PERÍODE</b>						
A	V						
<b>CRITERIS DE DATACIÓ</b>							
Estratigràfics.							
<b>INTERPRETACIÓ</b>							
Desmorte del muro U.E. 2138 que de forma preliminar se ha colocado durante el siglo IV d.C.							
<b>DATA</b>				<b>RESPONSABLE</b>			
SEPTIEMBRE 1999				A. USCATESCU			



ESTACIÓ		ANY	ÀREA	SECTOR	ÀMBIT	No. U.A.	No. U.E.
CASA I		1999					2151
No. PLANTA	No. PI. TOPOG.	No. ALÇAT	No. SECCIÓ	No. FOTO	TIPUS U.E.	<input type="checkbox"/> ESTRAT <input type="checkbox"/> ESTRUCTURA <input checked="" type="checkbox"/> INTERESTRAT <input type="checkbox"/> ENTERRAMENT	
2				Sí			
DEFINICIÓ			COLOR	CONSISTENCIA			
Arrase o expolio del muro U.E. 2069							
COMPONENTS		TIPUS FILADES		TÈCNICA CONSTRUCTIVA		DIMENSIONS	
FORMA EN PLANTA			PROFUNDITAT	ORIENTACIÓ		MOSTRES	
DESCRIPCIÓ							
Arrase o expolio del muro U.E. 2069 del que sólo queda el gran sillar del sur.							
OBSERVACIONS							
IGUAL A				EN CONTACTE AMB			
SE LI ADOSSA		2031		S'ADOSSA A			
COBERT PER		2002		COBREIX A			
TALLAT PER				TALLA A		UA. 3 (2069)	
REOMPLERT PER				REOMPLE A			
FASE	PERÍODE						
B	II						
CRITERIS DE DATACIÓ							
Estratigràfics.							
INTERPRETACIÓ							
Expolio del lagar (UA 3) posterior al siglo VI d.C.							
DATA				RESPONSABLE			
SEPTIEMBRE 1999				A. USCATESCU			

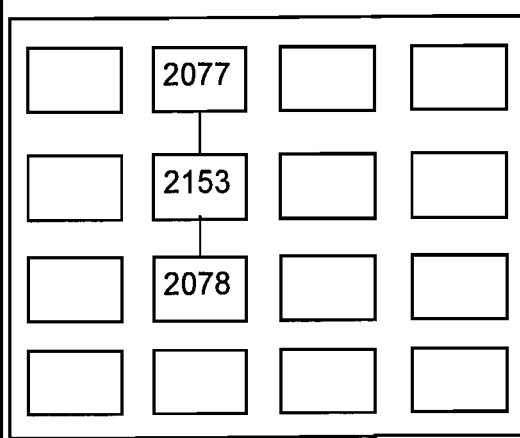




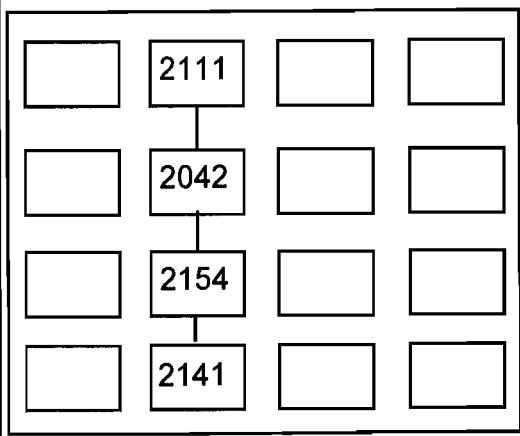
<b>ESTACIÓ</b>		<b>ANY</b>	<b>ÀREA</b>	<b>SECTOR</b>	<b>ÀMBIT</b>	<b>No. U.A.</b>	<b>No. U.E.</b>
CASA I		1999					2152
<b>No.PLANTA</b>	<b>No.PI. TOPOG.</b>	<b>No.ALÇAT</b>	<b>No.SECCIÓ</b>	<b>No.FOTO</b>	<b>TIPUS U.E.</b>	<input checked="" type="radio"/> ESTRAT <input type="radio"/> ESTRUCTURA <input type="radio"/> INTERESTRAT <input type="radio"/> ENTERRAMENT	
8			51	SI			
<b>DEFINICIÓ</b>			<b>COLOR</b>	<b>CONSISTENCIA</b>			
Nivel bajo la U.E. 2108 (esquina NE del cuadro)			Marrón ocre	Suelta			
<b>COMPONENTS</b>		<b>TIPUS FILADES</b>		<b>TÈCNICA CONSTRUCTIVA</b>	<b>DIMENSIONS</b>		
Tierra con manchas de carbón							
<b>FORMA EN PLANTA</b>			<b>PROFUNDITAT</b>	<b>ORIENTACIÓ</b>		<b>MOSTRES</b>	
			Cota máxima a 484,57 metros.				
<b>DESCRIPCIÓ</b>							
Nivel de tierra de color marrón-ocre bajo la U.E. 2108 localizado en el ángulo NE del cuadro.							
<b>OBSERVACIONS</b>							
Quedó sin excavar al finalizar la campaña de 1999.							
<b>IGUAL A</b>				<b>EN CONTACTE AMB</b>	UA. 11 (2159)		
<b>SE LI ADOSSA</b>				<b>S'ADOSSA A</b>	2010, 2143		
<b>COBERT PER</b>		2108		<b>COBREIX A</b>			
<b>TALLAT PER</b>				<b>TALLA A</b>			
<b>REOMPLERT PER</b>				<b>REOMPLE A</b>			
<b>FASE</b>	<b>PERÍODE</b>						
B	VIII						
<b>CRITERIS DE DATACIÓ</b>							
Estratigràfics.							
<b>INTERPRETACIÓ</b>							
De forma preliminar se ha colocado en la segunda mitad del siglo II d.C.							
<b>DATA</b>				<b>RESPONSABLE</b>			
SEPTIEMBRE 1999				A. USCATESCU			

	2108		
	2152		
	2143		

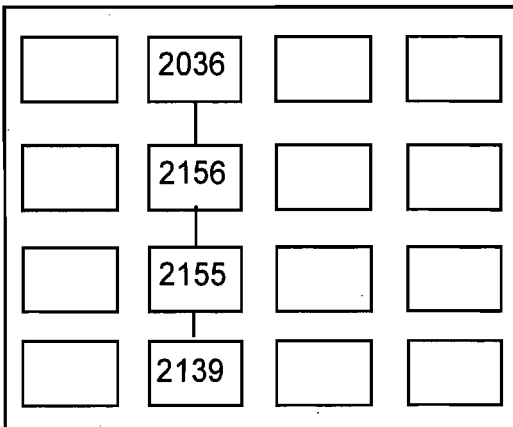
<b>ESTACIÓ</b>		<b>ANY</b>	<b>ÀREA</b>	<b>SECTOR</b>	<b>ÀMBIT</b>	<b>No. U.A.</b>	<b>No. U.E.</b>
CASA I		1999				3	2153
<b>No.PLANTA</b>	<b>No.PI. TOPOG.</b>	<b>No.ALÇAT</b>	<b>No.SECCIÓ</b>	<b>No.FOTO</b>	<b>TIPUS U.E.</b>	<input type="checkbox"/> ESTRAT <input type="checkbox"/> ESTRUCTURA <input type="checkbox"/> INTERESTRAT <input type="checkbox"/> ENTERRAMENT	
4				Si			
<b>DEFINICIÓ</b>			<b>COLOR</b>	<b>CONSISTENCIA</b>			
Fosa de cimentación del muro U.E. 2029							
<b>COMPONENTS</b>		<b>TIPUS FILADES</b>	<b>TÈCNICA CONSTRUCTIVA</b>		<b>DIMENSIONS</b>		
<b>FORMA EN PLANTA</b>			<b>PROFUNDITAT</b>	<b>ORIENTACIÓ</b>		<b>MOSTRES</b>	
Paralelo al trazado del muro U.E. 2029			Cota máxima a 484,75 y mínima 484,59 metros.				
<b>DESCRIPCIÓ</b>							
Fosa de cimentación del muro U.E. 2029 en su cara interna o sur.							
<b>OBSERVACIONS</b>							
Se detectó en la cata estratigráfica efectuada en el interior de la estructura U.A. 3.							
<b>IGUAL A</b>		<b>EN CONTACTE AMB</b>					
<b>SE LI ADOSSA</b>		<b>S'ADOSSA A</b>					
<b>COBERT PER</b>	UA. 3 (2029, 2076)	<b>COBREIX A</b>		2083			
<b>TALLAT PER</b>		<b>TALLA A</b>		2078			
<b>REOMPLERT PER</b>	UA. 3 (2077)	<b>REOMPLE A</b>					
<b>FASE</b>	<b>PERÍODE</b>						
A	IV						
<b>CRITERIS DE DATACIÓ</b>							
Estratigràfics.							
<b>INTERPRETACIÓ</b>							
Fosa de cimentación efectuada sobre el depósito constructivo del lagar del tercer cuarto del siglo V d.C.							
<b>DATA</b>				<b>RESPONSABLE</b>			
SEPTIEMBRE 1999				A. USCATESCU			



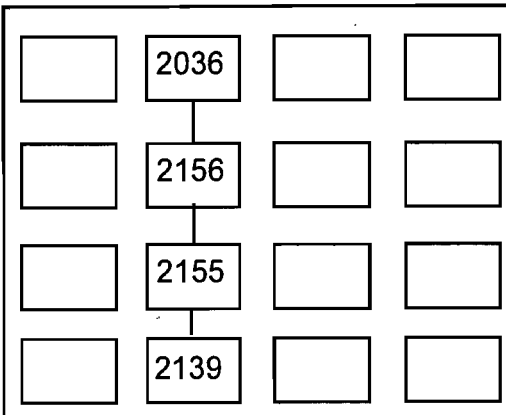
<b>ESTACIÓ</b>		<b>ANY</b>	<b>ÀREA</b>	<b>SECTOR</b>	<b>ÀMBIT</b>	<b>No. U.A.</b>	<b>No. U.E.</b>
CASA I		1999				10	2154
<b>No.PLANTA</b>	<b>No.PI. TOPOG.</b>	<b>No.ALÇAT</b>	<b>No.SECCIÓ</b>	<b>No.FOTO</b>	<b>TIPUS U.E.</b>	<input type="checkbox"/> ESTRAT <input type="checkbox"/> ESTRUCTURA <input checked="" type="checkbox"/> INTERESTRAT <input type="checkbox"/> ENTERRAMENT	
6			51	Si			
<b>DEFINICIÓ</b>			<b>COLOR</b>	<b>CONSISTENCIA</b>			
Fosa de cimentación del muro U.E. 2042							
<b>COMPONENTS</b>		<b>TIPUS FILADES</b>		<b>TÈCNICA CONSTRUCTIVA</b>		<b>DIMENSIONS</b>	
						Anch. = 52 cm Long- = muro	
<b>FORMA EN PLANTA</b>			<b>PROFUNDITAT</b>		<b>ORIENTACIÓ</b>		<b>MOSTRES</b>
Rectangular			Cota máxima a 484,56 y mínima a 484,36 metros.		SE-NW		
<b>DESCRIPCIÓ</b>							
Fosa de cimentación del muro U.E. 2042 que discurre paralela al trazado del mismo muro, la anchura es semejante a la anchura del muro. Se localiza en la cara oeste de este muro.							
<b>OBSERVACIONS</b>							
Es posterior a la construcción y probablemente del mismo uso del pavimento II de la calle N-S, U.E. 2141							
<b>IGUAL A</b>		<b>EN CONTACTE AMB</b>					
<b>SE LI ADOSSA</b>		<b>S'ADOSSA A</b>					
<b>COBERT PER</b>	2056 UA. 10 (2042)		<b>COBREIX A</b>				
<b>TALLAT PER</b>		<b>TALLA A</b>		2141			
<b>REOMPLERT PER</b>	UA. 10 (2111)		<b>REOMPLE A</b>				
<b>FASE</b>	<b>PERÍODE</b>						
A	IV						
<b>CRITERIS DE DATACIÓ</b>							
Estratigráficos.							
<b>INTERPRETACIÓ</b>							
Fosa de cimentación del muro U.E. 2042, del tercer cuarto del siglo V d.C.							
<b>DATA</b>		<b>RESPONSABLE</b>					
SEPTIEMBRE 1999		A. USCATESCU					



<b>ESTACIÓ</b>		<b>ANY</b>	<b>ÀREA</b>	<b>SECTOR</b>	<b>ÀMBIT</b>	<b>No. U.A.</b>	<b>No. U.E.</b>
CASA I		1999				9	2155
<b>No. PLANTA</b>	<b>No. PI. TOPOG.</b>	<b>No. ALÇAT</b>	<b>No. SECCIÓ</b>	<b>No. FOTO</b>	<b>TIPUS U.E.</b>	<input type="checkbox"/> ESTRAT <input type="checkbox"/> ESTRUCTURA <input type="checkbox"/> INTERESTRAT <input type="checkbox"/> ENTERRAMENT	
5-7			33, vol.6	Sí			
<b>DEFINICIÓ</b>			<b>COLOR</b>	<b>CONSISTENCIA</b>			
Fosa de cimentación del muro U.E. 2036							
<b>COMPONENTS</b>		<b>TIPUS FILADES</b>	<b>TÈCNICA CONSTRUCTIVA</b>		<b>DIMENSIONS</b>		
					Anch. = 70 cm Long. = muro		
<b>FORMA EN PLANTA</b>			<b>PROFUNDITAT</b>	<b>ORIENTACIÓ</b>		<b>MOSTRES</b>	
Rectangular			Cota máxima a 484,56 y mínima a 484,36 metros.	NW-SE			
<b>DESCRIPCIÓ</b>							
Fosa de cimentación del muro U.E. 2036 que discurre paralela al mismo muro, en su lado oeste.							
<b>OBSERVACIONS</b>							
Es posterior al pavimento de la calle U.E. 2139 pues lo corta.							
<b>IGUAL A</b>		<b>EN CONTACTE AMB</b>					
<b>SE LI ADOSSA</b>		<b>S'ADOSSA A</b>					
<b>COBERT PER</b>	2080, 2128, UA. 9 (2036)		<b>COBREIX A</b>	2142, 2167			
<b>TALLAT PER</b>		<b>TALLA A</b>		2060, 2124, 2139, 2140			
<b>REOMPLERT PER</b>	UA. 9 (2156)		<b>REOMPLE A</b>				
<b>FASE</b>	<b>PERÍODE</b>						
A	IV						
<b>CRITERIS DE DATACIÓ</b>							
Estratigràfics.							
<b>INTERPRETACIÓ</b>							
Fosa de cimentación del muro U.E. 2036, del tercer cuarto del siglo V d.C.							
<b>DATA</b>		<b>RESPONSABLE</b>					
SEPTIEMBRE 1999		A. USCATESCU					



<b>ESTACIÓ</b>		<b>ANY</b>	<b>ÀREA</b>	<b>SECTOR</b>	<b>ÀMBIT</b>	<b>No. U.A.</b>	<b>No. U.E.</b>
CASA I		1999				9	2156
<b>No. PLANTA</b>	<b>No. PI. TOPOG.</b>	<b>No. ALÇAT</b>	<b>No. SECCIÓ</b>	<b>No. FOTO</b>	<b>TIPUS U.E.</b>	<input type="radio"/> ESTRAT <input type="radio"/> ESTRUCTURA <input type="radio"/> INTERESTRAT <input type="radio"/> ENTERRAMENT	
5			33, vol.6	SI			
<b>DEFINICIÓ</b>			<b>COLOR</b>	<b>CONSISTENCIA</b>			
Relleno de la fosa de cimentación U.E. 2155			Ocre amarillento	Suelta			
<b>COMPONENTS</b>		<b>TIPUS FILADES</b>		<b>TÈCNICA CONSTRUCTIVA</b>		<b>DIMENSIONS</b>	
Tierra							
<b>FORMA EN PLANTA</b>			<b>PROFUNDITAT</b>	<b>ORIENTACIÓ</b>		<b>MOSTRES</b>	
			Cota máxima a 484,68 y mínima a 484,28 metros.				
<b>DESCRIPCIÓ</b>							
<p>Relleno de la fosa de cimentación U.E. 2155 correspondiente a la cara oeste del muro U.E. 2036. Se hallaron pocos restos cerámicos, sin embargo, el hecho de encontrar entre éstos un borde de t.s.a. D de la forma Hayes 61B variante da una fecha TPQ y hace que la construcción de este muro se pueda fechar hacia finales del siglo IV o inicios del V d.C.</p>							
<b>OBSERVACIONS</b>							
<b>IGUAL A</b>				<b>EN CONTACTE AMB</b>			
<b>SE LI ADOSSA</b>				<b>S'ADOSSA A</b>		UA. 9 (2036)	
<b>COBERT PER</b>		2080, 2128		<b>COBREIX A</b>			
<b>TALLAT PER</b>				<b>TALLA A</b>			
<b>REOMPLERT PER</b>				<b>REOMPLE A</b>		UA. 9 (2155)	
<b>FASE</b>	<b>PERÍODE</b>						
A	IV						
<b>CRITERIS DE DATACIÓ</b>							
Estratigràfics. Materiales fechados en el segundo cuarto del siglo V d.C.							
<b>INTERPRETACIÓ</b>							
Relleno de la fosa de cimentación del muro U.E. 2036, fechado en el tercer cuarto del siglo V d.C.							
<b>DATA</b>		<b>RESPONSABLE</b>					
SEPTIEMBRE 1999		A. USCATESCU					

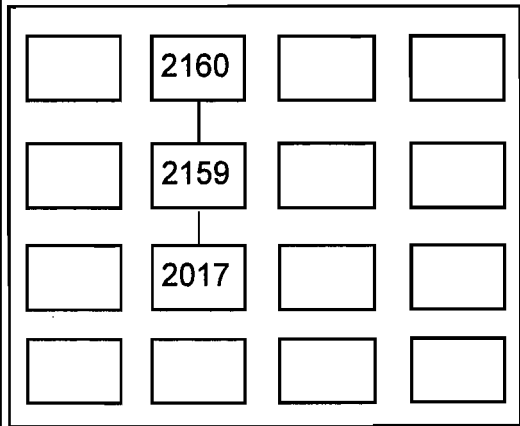


ESTACIÓ		ANY	ÀREA	SECTOR	ÀMBIT	No. U.A.	No. U.E.
CASA I		1999					2157
No.PLANTA	No.PI. TOPOG.	No.ALÇAT	No.SECCIÓ	No.FOTO	TIPUS U.E.	<input type="checkbox"/> ESTRAT <input type="checkbox"/> ESTRUCTURA <input type="checkbox"/> INTERESTRAT <input type="checkbox"/> ENTERRAMENT	
5-8				SI			
DEFINICIÓ			COLOR		CONSISTENCIA		
Superfície de destrucció del paviment U.E. 2139							
COMPONENTS		TIPUS FILADES		TÈCNICA CONSTRUCTIVA		DIMENSIONS	
FORMA EN PLANTA			PROFUNDITAT		ORIENTACIÓ		MOSTRES
Irregular			Cota màxima a 484,55 metres				
<b>DESCRIPCIÓ</b>							
Superfície de destrucció del nivell de circulació del paviment II de la calle N-S debido, quizá a la propia utilización de este pavimento U.E. 2139.							
<b>OBSERVACIONS</b>							
IGUAL A	2158		EN CONTACTE AMB				
SE LI ADOSSA	2124, 2130		S'ADOSSA A				
COBERT PER	2080		COBREIX A		2140		
TALLAT PER			TALLA A		2139		
REOMPLERT PER			REOMPLE A				
FASE	PERÍODE						
A	V						
<b>CRITERIS DE DATACIÓ</b>							
Estratigràfics.							
<b>INTERPRETACIÓ</b>							
Erosión de la superficie del pavimento II del Kardo Maximus, fechado durante el siglo IV d.C.							
<b>DATA</b>				<b>RESPONSABLE</b>			
SEPTIEMBRE 1999				A. USCATESCU			

	2124		
	2157	2158	
	2139		

<b>ESTACIÓ</b>		<b>ANY</b>	<b>ÀREA</b>	<b>SECTOR</b>	<b>ÀMBIT</b>	<b>No. U.A.</b>	<b>No. U.E.</b>																
CASA I		1999					2158																
<b>No.PLANTA</b>	<b>No.PI. TOPOG.</b>	<b>No.ALÇAT</b>	<b>No.SECCIÓ</b>	<b>No.FOTO</b>	<b>TIPUS U.E.</b>	<input type="radio"/> ESTRAT <input type="radio"/> ESTRUCTURA <input type="radio"/> INTERESTRAT <input type="radio"/> ENTERRAMENT																	
5-8				SI																			
<b>DEFINICIÓ</b>			<b>COLOR</b>	<b>CONSISTENCIA</b>																			
Superfície de destrucció del paviment U.E. 2141																							
<b>COMPONENTS</b>		<b>TIPUS FILADES</b>		<b>TÈCNICA CONSTRUCTIVA</b>		<b>DIMENSIONS</b>																	
<b>FORMA EN PLANTA</b>			<b>PROFUNDITAT</b>		<b>ORIENTACIÓ</b>		<b>MOSTRES</b>																
Irregular			Cota màxima a 484,55 metres.																				
<b>DESCRIPCIÓ</b>																							
Superfície de destrucció del nivell de circulació del paviment II de la calle N-S debido, quizá a la propia utilización del pavimento U.E. 2141.																							
<b>OBSERVACIONS</b>																							
<b>IGUAL A</b>	2157		<b>EN CONTACTE AMB</b>																				
<b>SE LI ADOSSA</b>	2130		<b>S'ADOSSA A</b>																				
<b>COBERT PER</b>	2079		<b>COBREIX A</b>																				
<b>TALLAT PER</b>			<b>TALLA A</b>		2141																		
<b>REOMPLERT PER</b>			<b>REOMPLE A</b>																				
<b>FASE</b>	<b>PERÍODE</b>																						
A	V																						
<b>CRITERIS DE DATACIÓ</b>																							
Estratigràfics.																							
<b>INTERPRETACIÓ</b>																							
Erosión de la superficie del pavimento II del Kardo Maximus fechado durante el siglo IV d.C.																							
<table border="1" style="width: 100%; border-collapse: collapse;"> <tr> <td style="width: 25px; height: 25px;"></td> <td style="width: 25px; height: 25px; text-align: center;">2130</td> <td style="width: 25px; height: 25px;"></td> <td style="width: 25px; height: 25px;"></td> </tr> <tr> <td style="width: 25px; height: 25px;"></td> <td style="width: 25px; height: 25px; text-align: center;">2158</td> <td style="width: 25px; height: 25px; text-align: center;">2157</td> <td style="width: 25px; height: 25px;"></td> </tr> <tr> <td style="width: 25px; height: 25px;"></td> <td style="width: 25px; height: 25px; text-align: center;">2141</td> <td style="width: 25px; height: 25px;"></td> <td style="width: 25px; height: 25px;"></td> </tr> <tr> <td style="width: 25px; height: 25px;"></td> <td style="width: 25px; height: 25px;"></td> <td style="width: 25px; height: 25px;"></td> <td style="width: 25px; height: 25px;"></td> </tr> </table>									2130				2158	2157			2141						
	2130																						
	2158	2157																					
	2141																						
<b>DATA</b>				<b>RESPONSABLE</b>																			
SEPTIEMBRE 1999				A. USCATESCU																			

<b>ESTACIÓ</b>		<b>ANY</b>	<b>ÀREA</b>	<b>SECTOR</b>	<b>ÀMBIT</b>	<b>No. U.A.</b>	<b>No. U.E.</b>
CASA I		1999				11	2159
<b>No.PLANTA</b>	<b>No.PI. TOPOG.</b>	<b>No.ALÇAT</b>	<b>No.SECCIÓ</b>	<b>No.FOTO</b>	<b>TIPUS U.E.</b>	<input type="checkbox"/> ESTRAT <input checked="" type="checkbox"/> ESTRUCTURA <input type="checkbox"/> INTERESTRAT <input type="checkbox"/> ENTERRAMENT	
8			50, vol.3	SI			
<b>DEFINICIÓ</b>			<b>COLOR</b>	<b>CONSISTENCIA</b>			
Pavimento de tierra batida bajo la U.E. 2108			Rojizo				
<b>COMPONENTS</b>		<b>TIPUS FILADES</b>	<b>TÈCNICA CONSTRUCTIVA</b>		<b>DIMENSIONS</b>		
Arcilla rojiza			Pisonado				
<b>FORMA EN PLANTA</b>			<b>PROFUNDITAT</b>	<b>ORIENTACIÓ</b>		<b>MOSTRES</b>	
			Cota máxima a 484,56 metros.				
<b>DESCRIPCIÓ</b>							
Pavimento de arcilla o tierra pisonada localizado en la zona NE del cuadro. Por cotas aparece enrasado con la cubierta de lajas de la canalización U.E. 2143.							
<b>OBSERVACIONS</b>							
Quedó sin excavar al finalizar la campaña de 1999.							
<b>IGUAL A</b>		<b>EN CONTACTE AMB</b>	2110, 2133, 2152, UA. 11 (2160)				
<b>SE LI ADOSSA</b>		<b>S'ADOSSA A</b>	2017, 2102, 2143, 2162				
<b>COBERT PER</b>	2108, UA. 7 (2016)		<b>COBREIX A</b>				
<b>TALLAT PER</b>	UA. 11 (2160)		<b>TALLA A</b>				
<b>REOMPLERT PER</b>			<b>REOMPLE A</b>				
<b>FASE</b>	<b>PERÍODE</b>						
B	VIII						
<b>CRITERIS DE DATACIÓ</b>							
Estratigràfics.							
<b>INTERPRETACIÓ</b>							
Pavimento de tierra batida de la casa I fechado durante la segunda mitad del siglo II d.C. de forma preliminar.							
<b>DATA</b>			<b>RESPONSABLE</b>				
SEPTIEMBRE 1999			A. USCATESCU				

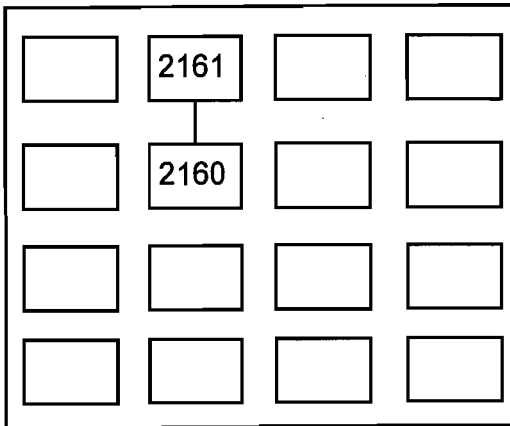




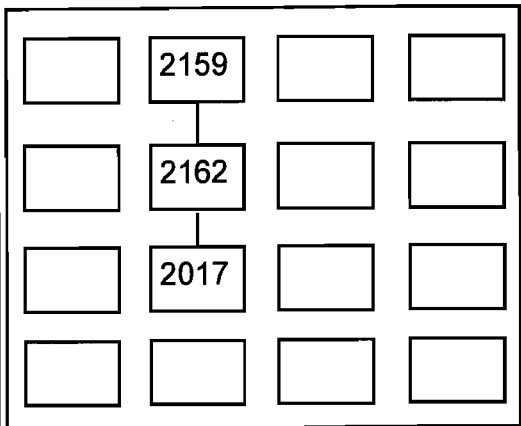
<b>ESTACIÓ</b>		<b>ANY</b>	<b>ÀREA</b>	<b>SECTOR</b>	<b>ÀMBIT</b>	<b>No. U.A.</b>	<b>No. U.E.</b>
CASA I		1999				11	2160
<b>No. PLANTA</b>	<b>No. PI. TOPOG.</b>	<b>No. ALÇAT</b>	<b>No. SECCIÓ</b>	<b>No. FOTO</b>	<b>TIPUS U.E.</b>	<input type="radio"/> ESTRAT <input checked="" type="radio"/> ESTRUCTURA <input type="radio"/> INTERESTRAT <input type="radio"/> ENTERRAMENT	
8				SI			
<b>DEFINICIÓ</b>			<b>COLOR</b>	<b>CONSISTENCIA</b>			
Estructura de arcilla seca rectangular inserta en el pavimento U.E. 2159							
<b>COMPONENTS</b>		<b>TIPUS FILADES</b>		<b>TÈCNICA CONSTRUCTIVA</b>		<b>DIMENSIONS</b>	
Arcilla seca							
<b>FORMA EN PLANTA</b>			<b>PROFUNDITAT</b>		<b>ORIENTACIÓ</b>		<b>MOSTRES</b>
			Cota máxima a 484,56 metros.				
<b>DESCRIPCIÓ</b>							
Estructura de arcilla seca o adobe, de planta rectangular, con su lado este apuntado. Aparece inserta en el pavimento de tierra batida U.E. 2159 e igualmente, aparece enrasada con la cubierta de la canalización U.E. 2143.							
<b>OBSERVACIONS</b>							
Muestra improntas de madera.							
<b>IGUAL A</b>				<b>EN CONTACTE AMB</b>	UA. 11 (2159)		
<b>SE LI ADOSSA</b>				<b>S'ADOSSA A</b>			
<b>COBERT PER</b>		2108		<b>COBREIX A</b>			
<b>TALLAT PER</b>				<b>TALLA A</b>	UA. 11 (2159)		
<b>REOMPLERT PER</b>		UA. 11 (2161)		<b>REOMPLE A</b>			
<b>FASE</b>	<b>PERÍODE</b>						
B	VIII						
<b>CRITERIS DE DATACIÓ</b>							
Estratigràfics.							
<b>INTERPRETACIÓ</b>							
Estructura de difícil interpretación que forma una unidad con el pavimento U.E. 2059. Fechada de forma preliminar en la segunda mitad del siglo II d.C.							
<b>DATA</b>		<b>RESPONSABLE</b>					
SEPTIEMBRE 1999		A. USCATESCU					

	2160		
	2159		
	2017		

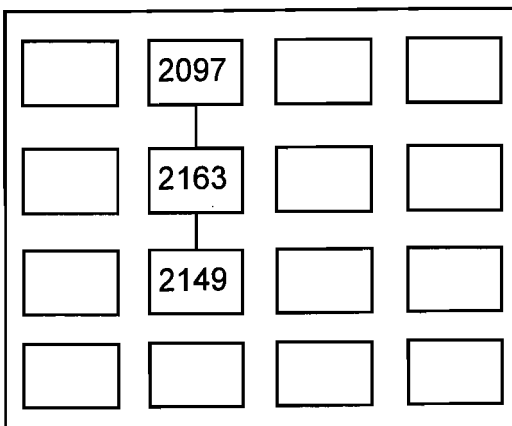
<b>ESTACIÓ</b>		<b>ANY</b>	<b>ÀREA</b>	<b>SECTOR</b>	<b>ÀMBIT</b>	<b>No. U.A.</b>	<b>No. U.E.</b>
CASA I		1999				11	2161
<b>No.PLANTA</b>	<b>No.PI. TOPOG.</b>	<b>No.ALÇAT</b>	<b>No.SECCIÓ</b>	<b>No.FOTO</b>	<b>TIPUS U.E.</b>	<input type="checkbox"/> ESTRAT <input checked="" type="checkbox"/> ESTRUCTURA <input type="checkbox"/> INTERESTRAT <input type="checkbox"/> ENTERRAMENT	
8				Sí			
<b>DEFINICIÓ</b>			<b>COLOR</b>	<b>CONSISTENCIA</b>			
Restos de madera insertos en la U.E. 2160							
<b>COMPONENTS</b>		<b>TIPUS FILADES</b>	<b>TÈCNICA CONSTRUCTIVA</b>		<b>DIMENSIONS</b>		
Materia orgànica							
<b>FORMA EN PLANTA</b>		<b>PROFUNDITAT</b>		<b>ORIENTACIÓ</b>		<b>MOSTRES</b>	
		Cota màxima a 484,68 y mínima a 484,56 metros.				Sí	
<b>DESCRIPCIÓ</b>							
Potente acumulaci3n de restos orgànics, con presencia de madera mineralizada, insertos o depositados en la estructura U.E. 2160. Pudieran corresponder a un madero inserto en el pavimento de arcilla pisonada U.E. 2159.							
<b>OBSERVACIONS</b>							
Se han tomado todas las muestras para anàlisis carpol3gicos.							
<b>IGUAL A</b>		<b>EN CONTACTE AMB</b>					
<b>SE LI ADOSSA</b>		<b>S'ADOSSA A</b>					
<b>COBERT PER</b>	2108	<b>COBREIX A</b>					
<b>TALLAT PER</b>		<b>TALLA A</b>					
<b>REOMPLERT PER</b>		<b>REOMPLE A</b>		UA. 11 (2160)			
<b>FASE</b>	<b>PERÍODE</b>						
B	VIII						
<b>CRITERIS DE DATACIÓ</b>							
Estratigràfics. Materiales poco significativos de fechables entre los siglos I-III d.C.							
<b>INTERPRETACIÓ</b>							
Restos orgànics insertos en la estructura de arcilla. Vid. ficha U.E. 2160							
<b>DATA</b>		<b>RESPONSABLE</b>					
SEPTIEMBRE 1999		A. USCATESCU					



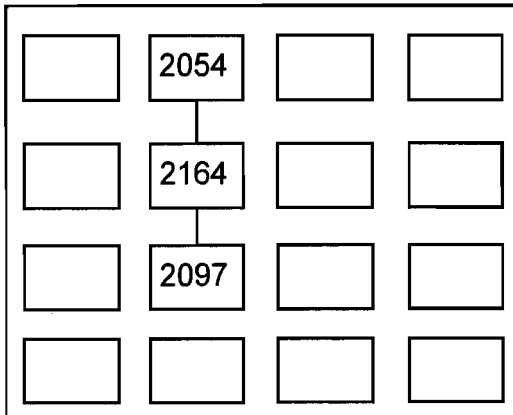
<b>ESTACIÓ</b>		<b>ANY</b>	<b>ÀREA</b>	<b>SECTOR</b>	<b>ÀMBIT</b>	<b>No. U.A.</b>	<b>No. U.E.</b>
CASA I		1999					<b>2162</b>
<b>No.PLANTA</b>	<b>No.PI. TOPOG.</b>	<b>No.ALÇAT</b>	<b>No.SECCIÓ</b>	<b>No.FOTO</b>	<b>TIPUS U.E.</b>	<input type="checkbox"/> ESTRAT <input checked="" type="checkbox"/> ESTRUCTURA <input type="checkbox"/> INTERESTRAT <input type="checkbox"/> ENTERRAMENT	
8				SI			
<b>DEFINICIÓ</b>			<b>COLOR</b>	<b>CONSISTENCIA</b>			
Muro N-S entre las UU.EE. 2017 y 2143							
<b>COMPONENTS</b>		<b>TIPUS FILEDES</b>		<b>TÈCNICA CONSTRUCTIVA</b>		<b>DIMENSIONS</b>	
Piedras							
<b>FORMA EN PLANTA</b>			<b>PROFUNDITAT</b>		<b>ORIENTACIÓ</b>		<b>MOSTRES</b>
			Cota máxima a 484,55 metros.				
<b>DESCRIPCIÓ</b>							
Muro con dirección S-N que se localiza entre el muro U.E. 2017 y la canalización U.E. 2143							
<b>OBSERVACIONS</b>							
<b>IGUAL A</b>				<b>EN CONTACTE AMB</b>			
<b>SE LI ADOSSA</b>		2145, UA. 11 (2159)		<b>S'ADOSSA A</b>		2017, 2144	
<b>COBERT PER</b>		2108		<b>COBREIX A</b>			
<b>TALLAT PER</b>				<b>TALLA A</b>			
<b>REOMPLERT PER</b>				<b>REOMPLE A</b>			
<b>FASE</b>	<b>PERÍODE</b>						
A	VIII						
<b>CRITERIS DE DATACIÓ</b>							
Estratigràfics.							
<b>INTERPRETACIÓ</b>							
Muro de compartimentación de la casa I, fechado de forma preliminar en la segunda mitad del siglo II d.C.							
<b>DATA</b>				<b>RESPONSABLE</b>			
SEPTIEMBRE 1999				A. USCATESCU			



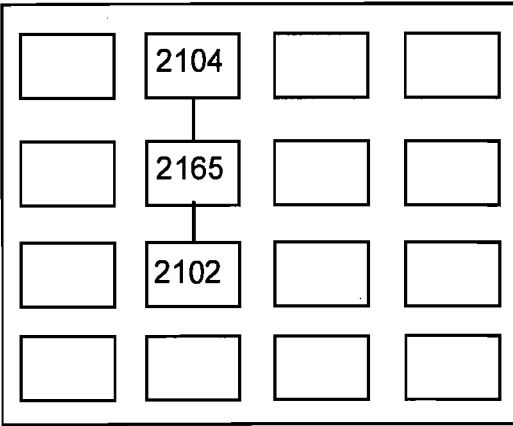
<b>ESTACIÓ</b>		<b>ANY</b>	<b>ÀREA</b>	<b>SECTOR</b>	<b>ÀMBIT</b>	<b>No. U.A.</b>	<b>No. U.E.</b>
CASA I		1999					2163
<b>No.PLANTA</b>	<b>No.PI. TOPOG.</b>	<b>No.ALÇAT</b>	<b>No.SECCIÓ</b>	<b>No.FOTO</b>	<b>TIPUS U.E.</b>	<input checked="" type="radio"/> ESTRAT <input type="radio"/> ESTRUCTURA <input type="radio"/> INTERESTRAT <input type="radio"/> ENTERRAMENT	
8			51	SI			
<b>DEFINICIÓ</b>			<b>COLOR</b>	<b>CONSISTENCIA</b>			
Nivel de tierra marrón obscura bajo la U.E. 2097			Marrón oscuro				
<b>COMPONENTS</b>		<b>TIPUS FILADES</b>		<b>TÈCNICA CONSTRUCTIVA</b>		<b>DIMENSIONS</b>	
Tierra							
<b>FORMA EN PLANTA</b>			<b>PROFUNDITAT</b>		<b>ORIENTACIÓ</b>		<b>MOSTRES</b>
			Cota máxima 484,36 metros.				
<b>DESCRIPCIÓ</b>							
Nivel de tierra marrón oscuro bajo la U.E. 2097							
<b>OBSERVACIONS</b>							
Quedó sin excavar al finalizar la campaña de 1999.							
<b>IGUAL A</b>				<b>EN CONTACTE AMB</b>			
<b>SE LI ADOSSA</b>				<b>S'ADOSSA A</b>		2066, 2068, 2149	
<b>COBERT PER</b>		2097		<b>COBREIX A</b>			
<b>TALLAT PER</b>		2164		<b>TALLA A</b>			
<b>REOMPLERT PER</b>				<b>REOMPLE A</b>			
<b>FASE</b>	<b>PERÍODE</b>						
A	V						
<b>CRITERIS DE DATACIÓ</b>							
Estratigràfics.							
<b>INTERPRETACIÓ</b>							
De forma preliminar se ha colocado en el siglo IV d.C.							
<b>DATA</b>				<b>RESPONSABLE</b>			
SEPTIEMBRE 1999				A. USCATESCU			



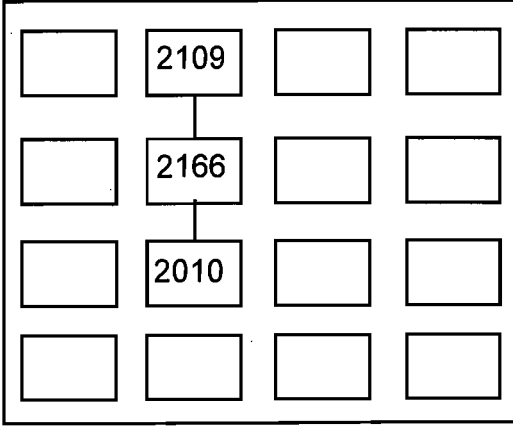
<b>ESTACIÓ</b>		<b>ANY</b>	<b>ÀREA</b>	<b>SECTOR</b>	<b>ÀMBIT</b>	<b>No. U.A.</b>	<b>No. U.E.</b>
CASA I		1999				3	2164
<b>No. PLANTA</b>	<b>No. PI. TOPOG.</b>	<b>No. ALÇAT</b>	<b>No. SECCIÓ</b>	<b>No. FOTO</b>	<b>TIPUS U.E.</b>	<input type="radio"/> ESTRAT <input type="radio"/> ESTRUCTURA <input checked="" type="radio"/> INTERESTRAT <input type="radio"/> ENTERRAMENT	
7-8				SI			
<b>DEFINICIÓ</b>			<b>COLOR</b>	<b>CONSISTENCIA</b>			
Fosa que corta a la U.E. 2097							
<b>COMPONENTS</b>		<b>TIPUS FILADES</b>		<b>TÈCNICA CONSTRUCTIVA</b>		<b>DIMENSIONS</b>	
						Diám. = 110 cm	
<b>FORMA EN PLANTA</b>			<b>PROFUNDITAT</b>		<b>ORIENTACIÓ</b>		<b>MOSTRES</b>
Circular			Cota máxima a 484,36 y mínima a 484,28 metros.				
<b>DESCRIPCIÓ</b>							
Fosa que corta a la U.E. 2097, y que se localiza en la esquina NW del cuadro, tiene una forma perfectamente circular.							
<b>OBSERVACIONS</b>							
<b>IGUAL A</b>				<b>EN CONTACTE AMB</b>			
<b>SE LI ADOSSA</b>				<b>S'ADOSSA A</b>			
<b>COBERT PER</b>		2034		<b>COBREIX A</b>			
<b>TALLAT PER</b>				<b>TALLA A</b>		2097, 2149, 2163	
<b>REOMPLERT PER</b>		2054		<b>REOMPLE A</b>			
<b>FASE</b>	<b>PERÍODE</b>						
A	IV						
<b>CRITERIS DE DATACIÓ</b>							
Estratigràfics.							
<b>INTERPRETACIÓ</b>							
Sin qué se sepa su utilidad se fecha al igual que el depósito constructivo del lagar en el tercer cuarto del siglo V d.C.							
<b>DATA</b>				<b>RESPONSABLE</b>			
SEPTIEMBRE 1999				A. USCATESCU			



<b>ESTACIÓ</b>		<b>ANY</b>	<b>ÀREA</b>	<b>SECTOR</b>	<b>ÀMBIT</b>	<b>No. U.A.</b>	<b>No. U.E.</b>
CASA I		1999				7	2165
<b>No.PLANTA</b>	<b>No.PI. TOPOG.</b>	<b>No.ALÇAT</b>	<b>No.SECCIÓ</b>	<b>No.FOTO</b>	<b>TIPUS U.E.</b>	<input type="checkbox"/> ESTRAT <input type="checkbox"/> ESTRUCTURA <input type="checkbox"/> INTERESTRAT <input type="checkbox"/> ENTERRAMENT	
7			Vol.4	Si			
<b>DEFINICIÓ</b>			<b>COLOR</b>	<b>CONSISTENCIA</b>			
Desmunte este del muro U.E. 2102							
<b>COMPONENTS</b>		<b>TIPUS FILADES</b>		<b>TÈCNICA CONSTRUCTIVA</b>		<b>DIMENSIONS</b>	
<b>FORMA EN PLANTA</b>			<b>PROFUNDITAT</b>		<b>ORIENTACIÓ</b>		<b>MOSTRES</b>
<b>DESCRIPCIÓ</b>							
Desmunte parcial del muro U.E. 2102 efectuado para asentar la prensa U.E. 2016.							
<b>OBSERVACIONS</b>							
Vid. observaciones ficha U.E. 2016.							
<b>IGUAL A</b>				<b>EN CONTACTE AMB</b>			
<b>SE LI ADOSSA</b>		UA. 7 (2016, 2104)		<b>S'ADOSSA A</b>			
<b>COBERT PER</b>		2019		<b>COBREIX A</b>			
<b>TALLAT PER</b>				<b>TALLA A</b>		2102	
<b>REOMPLERT PER</b>				<b>REOMPLE A</b>			
<b>FASE</b>	<b>PERÍODE</b>						
A	IV						
<b>CRITERIS DE DATACIÓ</b>							
Estratigràfics.							
<b>INTERPRETACIÓ</b>							
Rotura del muro U.E. 2102 para insertar la prensa en el tercer cuarto del siglo V d.C.							
<b>DATA</b>		<b>RESPONSABLE</b>					
SEPTIEMBRE 1999		A. USCATESCU					



<b>ESTACIÓ</b>		<b>ANY</b>	<b>ÀREA</b>	<b>SECTOR</b>	<b>ÀMBIT</b>	<b>No. U.A.</b>	<b>No. U.E.</b>
CASA I		1999					2166
<b>No.PLANTA</b>	<b>No.PI. TOPOG.</b>	<b>No.ALÇAT</b>	<b>No.SECCIÓ</b>	<b>No.FOTO</b>	<b>TIPUS U.E.</b>	<input type="radio"/> ESTRAT <input checked="" type="radio"/> ESTRUCTURA <input type="radio"/> INTERESTRAT <input type="radio"/> ENTERRAMENT	
3-5			50, 51	Sí			
<b>DEFINICIÓ</b>			<b>COLOR</b>	<b>CONSISTENCIA</b>			
Sillares rectangulares adosados al muro U.E. 2010							
<b>COMPONENTS</b>		<b>TIPUS FILADES</b>		<b>TÈCNICA CONSTRUCTIVA</b>		<b>DIMENSIONS</b>	
Dos sillares rectangulares							
<b>FORMA EN PLANTA</b>			<b>PROFUNDITAT</b>		<b>ORIENTACIÓ</b>		<b>MOSTRES</b>
			Cota máxima a 485,02 y mínima a 484,65 metros.				
<b>DESCRIPCIÓ</b>							
Dos sillares rectangulares alargados que se adosan al muro U.E. 2010, formarían parte una posible estructura arrasada cuya función se nos escapa.							
<b>OBSERVACIONS</b>							
<b>IGUAL A</b>				<b>EN CONTACTE AMB</b>			
<b>SE LI ADOSSA</b>		2006, 2008, 2019, 2023		<b>S'ADOSSA A</b>		2010	
<b>COBERT PER</b>		2002		<b>COBREIX A</b>		2092	
<b>TALLAT PER</b>				<b>TALLA A</b>			
<b>REOMPLERT PER</b>				<b>REOMPLE A</b>			
<b>FASE</b>	<b>PERIODE</b>						
A	IV						
<b>CRITERIS DE DATACIÓ</b>							
Estratigràfics.							
<b>INTERPRETACIÓ</b>							
De difícil interpretación se ha colocado preliminarmente en el tercer cuarto del siglo V d.C.							
<b>DATA</b>				<b>RESPONSABLE</b>			
SEPTIEMBRE 1999				A. USCATESCU			



<b>ESTACIÓ</b>		<b>ANY</b>	<b>ÀREA</b>	<b>SECTOR</b>	<b>ÀMBIT</b>	<b>No. U.A.</b>	<b>No. U.E.</b>																
CASA I		1999					2167																
<b>No. PLANTA</b>	<b>No. PI. TOPOG.</b>	<b>No. ALÇAT</b>	<b>No. SECCIÓ</b>	<b>No. FOTO</b>	<b>TIPUS U.E.</b>	<input type="radio"/> ESTRAT <input checked="" type="radio"/> ESTRUCTURA <input type="radio"/> INTERESTRAT <input type="radio"/> ENTERRAMENT																	
8-9			33, vol.6	SI																			
<b>DEFINICIÓ</b>			<b>COLOR</b>	<b>CONSISTENCIA</b>																			
Pavimento III de la calle N-S de grava y cerámica bajo la U.E. 2155																							
<b>COMPONENTS</b>		<b>TIPUS FILADES</b>		<b>TÈCNICA CONSTRUCTIVA</b>		<b>DIMENSIONS</b>																	
Grava y fragmentos cerámicos		Deposición horizontal		Pisonado																			
<b>FORMA EN PLANTA</b>			<b>PROFUNDITAT</b>		<b>ORIENTACIÓ</b>		<b>MOSTRES</b>																
			Cota máxima a 484,28 metros.		N-S																		
<b>DESCRIPCIÓ</b>																							
Pavimento III o nivel de circulación localizado al oeste del muro U.E. 2036. Correspondería a la más antigua pavimentación de la calle N-S detectada en la excavación.																							
<b>OBSERVACIONS</b>																							
Se localiza en la cata estratigráfica efectuada junto al muro U.E. 2036, siendo la última U.E. descubierta en esta campaña de 1999.																							
<b>IGUAL A</b>				<b>EN CONTACTE AMB</b>																			
<b>SE LI ADOSSA</b>	2142			<b>S'ADOSSA A</b>																			
<b>COBERT PER</b>	UA. 9 (2155)			<b>COBREIX A</b>																			
<b>TALLAT PER</b>				<b>TALLA A</b>																			
<b>REOMPLERT PER</b>				<b>REOMPLE A</b>																			
<b>FASE</b>	<b>PERÍODE</b>																						
	IX																						
<b>CRITERIS DE DATACIÓ</b>																							
Estratigràfics.																							
<b>INTERPRETACIÓ</b>																							
Pavimentación III del Kardo Maximus fechada de forma preliminar en el siglo I d.C.																							
<table border="1" style="width: 100%; border-collapse: collapse;"> <tr> <td style="width: 25%;"></td> <td style="width: 25%; text-align: center;">2142</td> <td style="width: 25%;"></td> <td style="width: 25%;"></td> </tr> <tr> <td></td> <td style="text-align: center;">2167</td> <td></td> <td></td> </tr> <tr> <td></td> <td></td> <td></td> <td></td> </tr> <tr> <td></td> <td></td> <td></td> <td></td> </tr> </table>									2142				2167										
	2142																						
	2167																						
<b>DATA</b>				<b>RESPONSABLE</b>																			
OCTUBRE 1999				A. USCATESCU																			



### XIII. ÍNDICE GENERAL.

#### Volumen I

I. Introducción .....	2
II. Objetivos de la campaña de 1999 .....	3
III. <i>Matrix</i> de la zona excavada .....	4
IV. Estudio estratigráfico y de los materiales arqueológicos .....	5
1. Período I .....	5
1.1. Fase C: colmatación contemporánea .....	5
1.2. Fase B: colmatación de los restos arqueológicos .....	5
1.3. Fase A: construcción del murete U.E. 2027 .....	6
2. Período II .....	6
2.1. Fase C: colmatación medieval y fosas de saqueo .....	6
2.2. Fase B: expolio de las estructuras UU.AA. 2 y 3 .....	7
2.3. Fase A: construcción y uso de la U.A. 2 .....	8
3. Período III .....	8
4. Período IV .....	9
4.1. Fase B: destrucción del complejo industrial tardo-antiguo .....	9
4.2. Fase A: construcción del complejo industrial para la fabricación de vino .....	10
5. Período V .....	18
5.1. Fase B: colmatación de las estructuras de la zona oeste .....	18
5.2. Fase A: amortización y erosión del pavimento II del <i>Kardo</i> <i>Maximus</i> .....	19
6. Período VI .....	20
7. Período VII .....	21
8. Período VIII .....	22
8.1. Fase B: construcción del enlosado de la Casa I .....	22
8.2. Fase A: compartimentación interior de la Casa I .....	23
9. Período IX .....	23
10. Período X .....	24
V. Abreviaturas empleadas en el texto .....	25
VI. Bibliografía .....	27
VII. Inventarios e ilustraciones de los materiales arqueológicos .....	31
1. Período I .....	32
1.1. Inventario de los materiales del Período I-Fase C [U.E. 2000] ...	33
1.2. Inventario de los materiales del Período I-Fase B [UU.EE. 2001, 2002 y 2009] .....	35
1.3. Ilustraciones de los materiales del Período I-Fase B [UU.EE. 2001, 2002 y 2009] .....	40
2. Período II .....	48
2.1. Inventario de los materiales del Período II-Fase C [UU.EE. 2004, 2006, 2008, 2014, 2030, 2031, 2038, 2048, 2062, 2074, 2081, 2084 y 2089] .....	49
2.2. Ilustraciones de los materiales del Período II-Fase C [UU.EE. 2004, 2006, 2008, 2014, 2030, 2031, 2038, 2048, 2062, 2074, 2081, 2084 y 2089] .....	69
2.3. Inventario de los materiales del Período II-Fase A [U.E. 2116] ...	98

3. Período III .....	102
3.1. Inventario de los materiales del Período III [UU.EE. 2052 y 2053] .....	103
3.2. Ilustraciones de los materiales del Período III [UU.EE. 2052 y 2053] .....	106
4. Período IV .....	109
4.1. Inventario de los materiales del Período IV-Fase B [UU.EE. 2011, 2012, 2018, 2021, 2023, 2039, 2046, 2049, 2056, 2082 y 2101] .....	110
4.2. Ilustraciones de los materiales del Período IV-Fase B [UU.EE. 2011, 2012, 2018, 2023, 2039, 2046, 2049, 2056, 2082 y 2101] .....	126
4.3. Inventario de los materiales del Período IV-Fase A [UU.EE. 2019, 2020, 2034, 2041, 2054, 2057, 2058, 2059, 2065, 2067, 2071, 2072, 2073, 2076, 2077, 2078, 2079, 2080, 2083, 2093, 2097, 2099, 2100, 2108, 2111 y 2156] .....	146
4.4. Ilustraciones de los materiales del Período IV-Fase A [UU.EE. 2019, 2020, 2034, 2041, 2054, 2057, 2058, 2059, 2067, 2071, 2072, 2073, 2076, 2077, 2078, 2079, 2080, 2083, 2093, 2097, 2099, 2100, 2108, 2111 y 2156] .....	202
5. Período V .....	293
5.1. Inventario de los materiales del Período V-Fase B [U.E. 2126] .....	294
5.2. Ilustraciones de los materiales del Período V-Fase B [U.E. 2126] ...	297
5.3. Inventario de los materiales del Período V-Fase A [U.E. 2066 y 2092] .....	300
5.4. Ilustraciones de los materiales del Período V-Fase A [U.E. 2092] ..	303
6. Período VII .....	305
6.1. Inventario de los materiales del Período VII [UU.EE. 2060, 2106 y 2140] .....	305
6.2. Ilustraciones de los materiales del Período VII [UU.EE. 2060, 2106 y 2140] .....	313
7. Período VIII .....	325
7.1. Inventario de los materiales del Período VIII-Fase B [U.E. 2161] ...	326

## Volumen II

VIII. Fichas de unidades de actividad .....	328
1. Fichas de las unidades de actividad del período II-Fase C y <i>matrices</i> [UU.AA. 1 y 5] .....	329
2. Fichas de las unidades de actividad del período II-Fase A y <i>matrices</i> [U.A. 2] .....	333
3. Fichas de las unidades de actividad del período III y <i>matrices</i> [U.A. 4] .....	336
4. Fichas de las unidades de actividad del período IV-Fase A y <i>matrices</i> [UU.AA. 3, 6, 7, 8, 9 y 10] .....	339
5. Fichas de las unidades de actividad del período VIII-Fase B y <i>matrices</i> [U.A. 11] .....	351
IX. Plantas de excavación .....	354
X. Secciones acumulativas .....	365
XI. Índice de unidades estratigráficas y unidades de actividad .....	371
XII. Fichas de unidades estratigráficas .....	377
XIII. Índice general (incluye los dos volúmenes) .....	548