



**MEMÒRIA DE LA INTERVENCIÓ ARQUEOLÒGICA  
REALITZADA EN L'AVINGUDA MARIA CRISTINA  
(TRAMS ENTRE EL CARRER DE LÓPEZ PELÁEZ I  
L'AVINGUDA DE CATALUNYA). TARRAGONA, TARRAGONÈS**

**4 a 8 de juliol de 2011  
25 de juliol a 5 d'agost de 2011**

AUTORS:


*Moisés Díaz García*

*Pilar Bravo Póvez*

*Montserrat García Noguera*

---

**DATA LLIURAMENT:** 25 d'abril de 2012





**Foto 1.** Tram de la rasa col·lector davant els nùms. 7, 9 i 11 del carrer de Maria Cristina, abans de començar els treballs d'excavació.



**Foto 2.** Imatge del perfil oest de la rasa del nou col·lector, en l'extrem sud (davant dels nùms. 7 i 12 del carrer de Maria Cristina).



**Foto 3.** Imatge, des de l'est, de la conducció de gas 118, situada dins la rasa 119.



**Foto 4.** Part nord del paviment 124, tallat per la rasa 119 on es va situar la conducció de gas 118.



**Foto 5.** Sector nord del paviment 124. Sota, hi ha part de la nova conducció de gas que ha substituït a l'antiga (118)



**Foto 6.** Fonaments 121 (a l'esquerra) i 122 (a la dreta), tallats per la rasa 119, on es va situar la conducció de gas 118 (en el centre).



**Foto 7.** Noves conduccions de la part sud de la rasa: gas que substitueix a l'antiga (118, en un nivell superior) i col·lector hídric (sota).



**Foto 8.** Imatge de la rasa del nou col·lector tot just al nord del caixer on se situa la conducció de gas 118/119.



**Foto 9.** Imatge del nou col·lector davant dels solars núms. 11-15 i 12-16 del carrer de Maria Cristina.



**Foto 10.** Imatge de la part sud (davant dels solars núms. 11 i 13 del carrer de Maria Cristina).



**Foto 11.** Tram de rasa davant dels núms. 11 i 13 del carrer de Maria Cristina, un cop s'havia col·locat el nou col·lector.



**Foto 12.** Imatge, des de l'est, de la part superior de l'estratigrafia davant dels núms. 13 i 16 del Carrer de Maria Cristina (101, 102 i 103).



**Foto 13.** Rasa, des de l'est, on s'ha encabit la nova escomesa procedent del núm. 14 del carrer de Maria Cristina.



**Foto 14.** Tram davant del núm. 17 del carrer de Maria Cristina, abans de instal·lar el nou col·lector.



**Foto 15.** Tram de rasa davant del núm. 17 del carrer de Maria Cristina, un cop s'havia col·locat el nou col·lector.



**Foto 16.** Detall de la part superior de l'estratigrafia documentada davant del núm. 17 del carrer de Maria Cristina (101, 102 i 103).



**Foto 17.** Paviment 144=145, localitzat al costat del solar núm. 17 del carrer de Maria Cristina, en una de les escomeses realitzades.



**Foto 18.** Detall de la secció del paviment 144=145, des de l'est.



**Foto 19.** Imatge, des del sud, del tram de rasa davant del solar núm. 21 del carrer de Maria Cristina.



**Foto 20.** Mur 163, des de l'oest. Aquest es va localitzar en la rasa de la nova escomesa procedent dels núms. 20/22 del carrer de Maria Cristina.



**Foto 21.** Imatge de la rasa del col·lector davant del solar núm. 27 del carrer de Maria Cristina.



**Foto 22.** Imatge de la rasa del col·lector davant dels solars núms. 25, 27 i 30 del carrer de Maria Cristina.



**Foto 23.** Imatge del nou col·lector del carrer de Maria Cristina, en el tram entre el carrer de Hernández Sanahuja (sota) i l'avinguda de Catalunya (dalt).



**Foto 24.** Imatge de la rasa del nou col·lector davant del solar núm. 36, on es localitzà part del paviment 226.



**Foto 25.** Paviment 226 davant del solar núm. 36 del carrer de Maria Cristina (en un costat i en un altre de la rasa del nou col·lector). En el centre: estrat que cobria la conducció que s'ha substituït (105).



**Foto 25.** Detall del paviment 226 (dalt i sota), des de l'est, tallat per la rasa 111 (on s'havia encabït l'antic col·lector 105). La imatge correspon a la part localitzada davant dels solars 38 i 43 del carrer de Maria Cristina.



**Foto 27.** Imatge, des del sud, del tram de rasa davant dels solars núms. 38, 43 i 45 del carrer de Maria Cristina.



**Foto 28.** Imatge, des del sud, del tram de rasa davant dels solars núms. 40, 47 i 49 del carrer de Maria Cristina.



**Foto 29.** Imatge, des del Nord-est, de l'estructura 268; localitzada en la rasa on s'ha situat la nova escomesa procedent del núm. 49 del carrer de Maria Cristina.



**Foto 30.** Tram de rasa que formava part de la nova escomesa procedent del solar núm. 49 del carrer de Maria Cristina, des del nord-est.



**Foto 31.** Imatge, des del sud, del tram de rasa davant dels solars núms. 38, 43 i 45 del carrer de Maria Cristina.



**Foto 32.** Imatge, des del sud, del tram de rasa davant dels solars núms. 40, 45 i 47 del carrer de Maria Cristina.



**Foto 33.** Imatge, des del nord-est, del paviment 305 on es va definir la seva superfície.



**Foto 34.** Tram de rasa que forma part del Sector 300, amb la superfície de la roca (311) en primer terme.



**Foto 35.** Imatge, des del Nord-oest, del nou caixer que s'ha situat en el Sector 300.



**Foto 36.** Part sud de la rasa que forma part del Sector 300, on s'ha instal·lat la canalització.



**Foto 37.** Imatge, des del Nord-oest, dels punts on se situen els Sectors 400 (dalt, a la dreta) i 500 (sota, a l'esquerra).



**Foto 38.** Imatge, des del Nord-oest, del mur 404, localitzat en el Sector 400.



**Foto 39.** Caixer septentrional, des del sud, del Sector 500, en el decurs dels treballs de construcció de la nova estructura.



**Foto 40.** Imatge, des del sud, dels murs 507 (a l'esquerra) i 509 (en el centre), en finalitzar els treballs d'excavació.



**Foto 41.** Imatge de la nova escomesa procedent del solar núm. 49 del carrer de Maria Cristina, un cop es va cobrir l'estructura localitzada (268).



**Foto 42.** Imatge del caixer sud del Sector 500, un cop es varen cobrir les estructures localitzades (507 i 509).



## **ANNEX B. INVENTARI DELS MATERIALS**

Memòria de la intervenció arqueològica realitzada en l'Avinguda Maria Cristina (trams entre el carrer López Peláez i l'Avinguda Catalunya). TARRAGONA, TARRAGONÈS

UE	Classe ceràmica	Tipus	Núm. Ref.	Perfil comp.	Inf.	An.	Fons	Vor.	Alt.	Nombre estimat peces	Referències i observacions
120	Vidr. Verda				1						
120	Amf. Indet.				1						
120	Tegula				2						
120	Com. Oxid.	Gran morter						1			
120	Cuina Afric.	Ostia II, 312						1			
135	TS Sudg.						2				
135	Com. Oxid.				1						
135	Cuina Itàl.				1						
135	Fauna	Os			1						
135	<i>Opus signinum</i>				1						
135	Elem. marbre	Placa			1						Marbre tipus <i>Luni-Carrara</i>
135	Tegula				1						
226	Vidr. melada				1						
226	Vidr. blanca i blava				1						
226	Vidr. Marró				1						
226	Vidr. Verda				1		1				
305	Com. Engalbada				1						
305	Com. Oxid.				5						
305	Cuina Afric.	Lamb 10					1				
305	Cuina Afric.	Ostia III, 332						1			
305	Amf. Afric.				1						
305	Amf. Indet.				2						
305	Amfora Itàl.				1						
305	Fauna	os			1						
305	Maó	Totxo			1						
305	Com. Itàl.	Tap d'amfora						2			

Memòria de la intervenció arqueològica realitzada en l'Avinguda Maria Cristina (trams entre el carrer López Peláez i l'Avinguda Catalunya). TARRAGONA, TARRAGONÈS

310	Amf. indt				1					
310	Amf. Afric.	Plat			1					
310	Parets fines				1					
310	Cuina Afric.				1					
310	TS Hisp.	Drag. 15/17			1					
310	Com. Oxid.				3					
504	<i>Imbrex</i>				2					
504	Elem. Met.	Indet.			2					Possible eina: pala?
504	Elem. Met.	Indet.						1		Possible eina: paleta?
505	Mat. Cons. Cer.	Maó			2					
505	Vidr. Marró				1					
505	Mat. Cons Cer.	Rajola			1					Color blanc
505	Vidr. Verda				1					

## **ANNEX C: FITXES D'UNITATS ESTRATIGRÀFIQUES**

Sector	Datació	Criteri Dat.	Textura	Color	101	
100	1950 – 2011	Estratigràfic/tècn				
<b>Composició</b>	Asfalt		<b>Interpretació</b>	<b>Foto. Plan.</b>		
<b>Relacions Físiques</b>	<b>Igual a</b> 401, 501		Paviment asfàltic actual del Carrer de Maria Cristina. Cronologia: segona meitat del segle XX fins el juny/octubre de 2011.			
<b>Cobreix a</b>	<b>Cobert per</b>		<b>Descripció</b>			
<b>Farceix a</b>	<b>Farcit per</b>		Paviment extret dins els límits de les rases del nou col·lector i les baixants associades. Consisteix en una superfície realitzada en asfalt, amb algunes zones apedaçades amb formigó sense armar. Té un gruix que oscil·la entre 7 centímetres i 10 centímetres.			
<b>Talla a</b>	<b>Tallat per</b>					
<b>Es recolza en</b>	<b>Se li recolza</b>					
102, 129, 151, 174, 242, 250,						
<b>Es lliura</b>	<b>Se li lliura</b>					

Sector	Datació	Criteri Dat.	Textura	Color	102	
100	1950 – 2011	Estratigràfic				
<b>Composició</b>	Formigó i ceràmica		<b>Interpretació</b>	<b>Foto. Plan.</b>		
<b>Relacions Físiques</b>	<b>Igual a</b>		Preparació del paviment 101. Datació: segona meitat del segle XX fins el juny/octubre de 2011.			
<b>Cobreix a</b>	<b>Cobert per</b>		<b>Descripció</b>			
230			Superfície de formigó sense armar. Els seus gruixos oscil·len entre 0'17 metres i 0.32 metres.			
<b>Farceix a</b>	<b>Farcit per</b>					
<b>Talla a</b>	<b>Tallat per</b>					
<b>Es recolza en</b>	<b>Se li recolza</b>					
103, 129, 214, 232, 234, 239,	101, 174					
<b>Es lliura</b>	<b>Se li lliura</b>					

Sector	Datació	Criteri Dat.	Textura	Color	103	
100	1950 – 2011	Estratigràfic	Compacta/Argilosa	Heterogeni		
<b>Composició</b>	Substrat geològic		<b>Interpretació</b>	<b>Foto. Plan.</b>		
<b>Relacions Físiques</b>	<b>Igual a</b> 263, 403		Preparació del paviment 101. Cronologia: segona meitat del segle XX fins el juny/octubre de 2011.			
<b>Cobreix a</b>	<b>Cobert per</b>		<b>Descripció</b>			
104, 264, 267, 282, 284, 286			Estrat format per substrat geològic en posició secundària. La seva coloració és heterogènia (Blanc/ Marró/ Ataronjat).			
<b>Farceix a</b>	<b>Farcit per</b>					
<b>Talla a</b>	<b>Tallat per</b>					
	112, 113, 114, 115 i 116					
<b>Es recolza en</b>	<b>Se li recolza</b>					
	102					
<b>Es lliura</b>	<b>Se li lliura</b>					

Sector	Datació	Criteri Dat.	Textura	Color	104
100	1950 – 2011	Estratigràfic	Heterogènia	Heterogeni	
<b>Composició</b>	Argiles, arenes, graves, pedres i substrat geològic		<b>Interpretació</b>	<b>Foto. Plan.</b>	
<b>Relacions Físiques</b>	<b>Igual a</b>		Estrat relacionat amb la urbanització de la zona. Cronologia: segona meitat del segle XX fins el juny/octubre de 2011.		
<b>Cobreix a</b>	103, 105, 120, 135, 152, 205,	<b>Cobert per</b>	103		
<b>Farceix a</b>	106	<b>Farcit per</b>			
<b>Talla a</b>		<b>Tallat per</b>	111, 112, 115, 113, 114, 117, 215		
<b>Es recolza en</b>		<b>Se li recolza</b>			
<b>Es lliura</b>		<b>Se li lliura</b>			
		<b>Descripció</b>	Es tracten de 3 nivells de terra diferents quant a la composició, textura i coloració; tot i ser dipositats en un mateix moment. Dalt, hi ha un estrat argilós amb arenes i pedres de color marró. Sota aquest, n'hi ha un format per substrat geològic i en la part inferior, un altre amb arenes i graves marrons.		

Sector	Datació	Criteri Dat.	Textura	Color	105
100	1950 – 2011	Estratigràfic/tècn			
<b>Composició</b>	Formigó		<b>Interpretació</b>	<b>Foto. Plan.</b>	
<b>Relacions Físiques</b>	<b>Igual a</b>		Col·lector hídric del carrer de Maria Cristina. Cronologia: dècada dels anys 60 del segle XX fins el juny/octubre de 2011.		
<b>Cobreix a</b>	163, 181, 183	<b>Cobert per</b>	110, 264		
<b>Farceix a</b>	111	<b>Farcit per</b>	172, 177, 179, 206, 210, 215,		
<b>Talla a</b>		<b>Tallat per</b>			
<b>Es recolza en</b>		<b>Se li recolza</b>	262		
<b>Es lliura</b>		<b>Se li lliura</b>			
		<b>Descripció</b>	Conducció corresponent a la canalització que ha estat substituïda en el decurs de la nostra actuació. Es tracta d'una canalització (amb una orientació en sentit NE/SW) en fibrociment amb un diàmetre de 0'40 metres.		

Sector	Datació	Criteri Dat.	Textura	Color	106
100	1950 – 2011	Estratigràfic			
<b>Composició</b>	Formigó		<b>Interpretació</b>	<b>Foto. Plan.</b>	
<b>Relacions Físiques</b>	<b>Igual a</b>		Conducció dels núms. 7 i 9 del carrer de Maria Cristina, de la segona meitat del segle XX fins el juny/octubre de 2011.		
<b>Cobreix a</b>		<b>Cobert per</b>			
<b>Farceix a</b>	112	<b>Farcit per</b>			
<b>Talla a</b>		<b>Tallat per</b>			
<b>Es recolza en</b>		<b>Se li recolza</b>			
<b>Es lliura</b>		<b>Se li lliura</b>			
		<b>Descripció</b>	Conducció amb un traçat en sentit NW/SE, realitzada en fibrociment. Té una secció circular i un diàmetre de 0'15 metres.		

Sector	Datació		Criteri Dat.	Textura	Color	107
100	1950	— 2011	Estratigràfic			
<b>Composició</b>	Formigó		<b>Interpretació</b>			<b>Foto.</b>
<b>Relacions Físiques</b>	Igual a		Conducció del núm. 13 del carrer de Maria Cristina, datada en la segona meitat del segle XX fins el juny/octubre de 2011.			<b>Plan.</b>
<b>Cobreix a</b>	<b>Cobert per</b>		<b>Descripció</b>			
<b>Farceix a</b> 113	<b>Farcit per</b>		Amb aquesta denominació es designen 2 conduccions, en formigó, amb un traçat paral·lel (en sentit NW/SE) però separades per 5 centímetres de sediment. Les conduccions tenen un diàmetre de 0'10 metres.			
<b>Talla a</b>	<b>Tallat per</b>					
<b>Es recolza en</b>	<b>Se li recolza</b>					
<b>Es lliura</b>	<b>Se li lliura</b>					

Sector	Datació		Criteri Dat.	Textura	Color	108
100	1950	— 2011	Tècnic			
<b>Composició</b>	Formigó i plàstic		<b>Interpretació</b>			<b>Foto.</b>
<b>Relacions Físiques</b>	Igual a		Conducció del solar núm. 13 del carrer de Maria Cristina, datada en la segona meitat del segle XX fins el juny/octubre de 2011.			<b>Plan.</b>
<b>Cobreix a</b>	<b>Cobert per</b>		<b>Descripció</b>			
<b>Farceix a</b> 114	<b>Farcit per</b>		Amb aquesta denominació es designa 1 canalització orientada en sentit NW/SE, de la que s'ha documentat una senyalització en formigó (sense armar) amb una amplada i una alçada de 0'50 metres. Sota aquesta estructura, apareixen 2 canalitzacions: l'una en plàstic (amb un diàmetre de 0'20 metres) i l'altra en formigó (amb un diàmetre a l'entorn de 0'20 metres).			
<b>Talla a</b>	<b>Tallat per</b>					
<b>Es recolza en</b>	<b>Se li recolza</b> 101, 102					
<b>Es lliura</b>	<b>Se li lliura</b>					

Sector	Datació		Criteri Dat.	Textura	Color	109
100	1950	— 2011	Tècnic			
<b>Composició</b>	Formigó i ferro		<b>Interpretació</b>			<b>Foto.</b>
<b>Relacions Físiques</b>	Igual a		Canalitzacions (aigüa i electre), davant del núm. 7 del carrer de Maria Cristina, vora el xamfrà amb el carrer de López Peláez. Cronologia: segona meitat del segle XX fins el juny/octubre de 2011.			<b>Plan.</b>
<b>Cobreix a</b>	<b>Cobert per</b>		<b>Descripció</b>			
<b>Farceix a</b> 115	<b>Farcit per</b>		Amb aquesta denominació es designa un sistema de conduccions, orientades en sentit Oest/Est, formada per un tub metàl·lic (amb un diàmetre de 7 centímetres) que recolza en una estructura en formigó (no armat), que senyalitza una altra conducció metàl·lica (amb un diàmetre de 0'16 metres), situada a una cota inferior.			
<b>Talla a</b>	<b>Tallat per</b>					
<b>Es recolza en</b>	<b>Se li recolza</b>					
<b>Es lliura</b>	<b>Se li lliura</b>					

Sector	Datació		Criteri Dat.	Textura	Color	110
100	1950	— 2011	Estratigràfic			
<b>Composició</b>			<b>Interpretació</b>			<b>Foto. Plan.</b>
<b>Relacions Físiques</b>	<b>Igual a</b>		Rasa destinada a encabir l'estructura 151, procedent dels solars núms. 24/27 del carrer de Maria Cristina. Cronologia: segona meitat del segle XX fins el juny/octubre de 2011.			
<b>Cobreix a</b>	<b>Cobert per</b>		<b>Descripció</b>			
<b>Farceix a</b>	<b>Farcit per</b>		Rasa amb les dimensions de l'estructura que es va situar en el seu interior, amb la qual cosa no ha estat possible visualitzar-la si no que s'ha definit a partir de criteris estratigràfics.			
<b>Talla a</b>	<b>Tallat per</b>					
101, 102, 103, 104, 226, 227,						
<b>Es recolza en</b>	<b>Se li recolza</b>					
<b>Es lliura</b>	<b>Se li lliura</b>					

Sector	Datació		Criteri Dat.	Textura	Color	111
100	1960	— 1970	Estratigràfic			
<b>Composició</b>			<b>Interpretació</b>			<b>Foto. Plan.</b>
<b>Relacions Físiques</b>	<b>Igual a</b>		Rasa destinada a encabir el col·lector 105. Cronologia: dècada dels anys 60 del segle XX fins el juny/octubre de 2011.			
<b>Cobreix a</b>	<b>Cobert per</b>		<b>Descripció</b>			
<b>Farceix a</b>	<b>Farcit per</b>		Rasa amb unes dimensions lleugerament superiors a la de la conducció que es va situar en el seu interior (105), essent la seva amplada de 0'60 metres front els 0'40 metres de la canalització. Té el mateix traçat que el del col·lector 105, és a dir, en sentit NE/SW.			
<b>Talla a</b>	<b>Tallat per</b>					
104, 120, 135						
<b>Es recolza en</b>	<b>Se li recolza</b>					
<b>Es lliura</b>	<b>Se li lliura</b>					

Sector	Datació		Criteri Dat.	Textura	Color	112
100	1950	— 2011	Estratigràfic			
<b>Composició</b>			<b>Interpretació</b>			<b>Foto. Plan.</b>
<b>Relacions Físiques</b>	<b>Igual a</b>		Rasa destinada a encabir la baixant 106 dels solars números 7 i 9 del carrer de Maria Cristina. Cronologia: segona meitat del segle XX fins el juny/octubre de 2011.			
<b>Cobreix a</b>	<b>Cobert per</b>		<b>Descripció</b>			
<b>Farceix a</b>	<b>Farcit per</b>		Rasa definida a partir de criteris estratigràfics. No visualitzada sobre el terreny.			
<b>Talla a</b>	<b>Tallat per</b>					
103, 104						
<b>Es recolza en</b>	<b>Se li recolza</b>					
<b>Es lliura</b>	<b>Se li lliura</b>					



Sector	Datació		Criteri Dat.	Textura	Color	113
100	1950	— 2011	Estratigràfic	Sorrenca	Gris Fosc	
<b>Composició</b>			<b>Interpretació</b>			<b>Foto. Plan.</b>
<b>Relacions Físiques</b>	<b>Igual a</b>		Rasa destinada a encabir la baixant del solar núm. 13 del del carrer de Maria Cristina (107). Cronologia: segona meitat del segle XX fins el juny/octubre de 2011.			
<b>Cobreix a</b>	<b>Cobert per</b>		<b>Descripció</b>			
<b>Farceix a</b>	<b>Farcit per</b>		Rasa definida a partir de criteris estrtigràfics. De cronologia contemporània.			
<b>Talla a</b>	<b>Tallat per</b>					
104, 103						
<b>Es recolza en</b>	<b>Se li recolza</b>					
<b>Es lliura</b>	<b>Se li lliura</b>					

Sector	Datació		Criteri Dat.	Textura	Color	114
100	1950	— 2011	Estratigràfic			
<b>Composició</b>			<b>Interpretació</b>			<b>Foto. Plan.</b>
<b>Relacions Físiques</b>	<b>Igual a</b>		Rasa destinada a encabir la baixant del solar número 13 del carrer de Maria Cristina (107). Cronologia: segona meitat del segle XX fins el juny/octubre de 2011.			
<b>Cobreix a</b>	<b>Cobert per</b>		<b>Descripció</b>			
<b>Farceix a</b>	<b>Farcit per</b>		Rasa definida a partir de criteris estratigràfics. No s'ha visualitzat sobre el terreny.			
<b>Talla a</b>	<b>Tallat per</b>					
103, 104						
<b>Es recolza en</b>	<b>Se li recolza</b>					
<b>Es lliura</b>	<b>Se li lliura</b>					

Sector	Datació		Criteri Dat.	Textura	Color	115
100	1950	— 2011	Estratigràfic			
<b>Composició</b>			<b>Interpretació</b>			<b>Foto. Plan.</b>
<b>Relacions Físiques</b>	<b>Igual a</b>		Rasa destinada a encabir els serveis 109. Cronologia: segona meitat del segle XX fins el juny/octubre de 2011.			
<b>Cobreix a</b>	<b>Cobert per</b>		<b>Descripció</b>			
<b>Farceix a</b>	<b>Farcit per</b>		Denominació genèrica per la rasa on es varen situar els serveis identificats com a 109. En el decurs de la intervenció solament ha estat possible definir-la a partir de criteris estratigràfics.			
<b>Talla a</b>	<b>Tallat per</b>					
104, 103						
<b>Es recolza en</b>	<b>Se li recolza</b>					
<b>Es lliura</b>	<b>Se li lliura</b>					

Sector	Datació		Criteri Dat.	Textura	Color	116
100	1950	— 2011	Estratigràfic			
<b>Composició</b>	Formigó		<b>Interpretació</b>			<b>Foto.</b> <b>Plan.</b>
<b>Relacions Físiques</b>	Igual a		<p>Senyalització d'una conducció situada davant del solar núm. 7 del carrer de Maria Cristina. Cronologia: segona meitat del segle XX fins el juny/octubre de 2011.</p> <p><b>Descripció</b></p> <p>Estructura realitzada en formigó (sense armar). Té unes dimensions de 0'38 metres d'amplada i una alçada de 0'45 metres.</p>			
<b>Cobreix a</b>	<b>Cobert per</b>					
<b>Farceix a</b>	<b>Farcit per</b>					
<b>Talla a</b>	<b>Tallat per</b>					
<b>Es recolza en</b> 117	<b>Se li recolza</b>					
<b>Es lliura</b>	<b>Se li lliura</b>					

Sector	Datació		Criteri Dat.	Textura	Color	117
100	1950	— 2011	Estratigràfic			
<b>Composició</b>			<b>Interpretació</b>			<b>Foto.</b> <b>Plan.</b>
<b>Relacions Físiques</b>	Igual a		<p>Rasa destinada a encabir la senyalització 116. Cronologia: segona meitat del segle XX fins el juny/octubre de 2011.</p> <p><b>Descripció</b></p> <p>Rasa definida a partir de criteris estratigràfics. No s'ha visualitzat sobre el terreny.</p>			
<b>Cobreix a</b>	<b>Cobert per</b>					
<b>Farceix a</b>	<b>Farcit per</b>					
<b>Talla a</b> 103, 104	<b>Tallat per</b>					
<b>Es recolza en</b>	<b>Se li recolza</b> 116					
<b>Es lliura</b>	<b>Se li lliura</b>					

Sector	Datació		Criteri Dat.	Textura	Color	118
100	1930	— 1940	Inf. Oral			
<b>Composició</b>	Ferro		<b>Interpretació</b>			<b>Foto.</b> <b>Plan.</b>
<b>Relacions Físiques</b>	Igual a		<p>Conducció de gas, situada en la cruïlla dels carrers de Maria Cristina i de López Peláez (davant dels solars números 7 i 12 del carrer de Maria Cristina).</p> <p><b>Descripció</b></p> <p>Conducció de ferro, amb un traçat en sentit Oest-Est, de ferro i amb un diàmetre de 0'16 metres. Donat que, en el moment de ser localitzada encara es trobava en funcionament, ha estat substituïda per una altra (en plàstic). Dins la denominació de 118, també s'inclou el farciment de la rasa (format per arenes barrejades amb una certa proporció de graves de granulometria mitjana).</p>			
<b>Cobreix a</b> 120	<b>Cobert per</b>					
<b>Farceix a</b> 119	<b>Farcit per</b>					
<b>Talla a</b>	<b>Tallat per</b>					
<b>Es recolza en</b>	<b>Se li recolza</b>					
<b>Es lliura</b>	<b>Se li lliura</b>					

Sector	Datació		Criteri Dat.	Textura	Color	119
100	1930	— 1940	Estratigràfic			
<b>Composició</b>			<b>Interpretació</b>			Foto. Plan.
<b>Relacions Físiques</b>	Igual a		Rasa destinada a encabir la conducció de gas 118. La seva cronologia se situa entorn la dècada dels anys 30 del segle XX.			
<b>Cobreix a</b>	<b>Cobert per</b>		<b>Descripció</b>			
<b>Farceix a</b>	<b>Farcit per</b>		Rasa que, a diferència de bona part de les que es varen destinar a situar la resta de canalitzacions (independentment de la seva funcionalitat) s'ha definit parcialment, tant pel que fa a la seva amplada (0'64metres/8'82 metres) com a la seva alçada (1'12 metres).			
<b>Talla a</b>	<b>Tallat per</b>					
121, 122, 124, 125, 126, 127						
<b>Es recolza en</b>	<b>Se li recolza</b>					
<b>Es lliura</b>	<b>Se li lliura</b>					

Sector	Datació		Criteri Dat.	Textura	Color	120
100	TPQ: s. I dC	— TAQ: meitat del segle XIX	Estratigràfic	Argilosa	Gris fosc	
<b>Composició</b>	Argiles, arenes, pedres, carbons, cendres i ceràmica.		<b>Interpretació</b>			Foto. Plan.
<b>Relacions Físiques</b>	Igual a		Estrat producte de la destrucció de les evidències subjacents. Cronologia indeterminada posterior al període romà.			
<b>Cobreix a</b>	<b>Cobert per</b>		<b>Descripció</b>			
127, 124, 128	118		Estrat format per argiles barrejades amb arenes i pedres petites. Té una coloració obscura, ja que el sediment està barrejat amb cendres i carbons. S'han recuperat alguns materials (vidriada verda, àmfora de procedència indeterminada, comuna oxidada, cuina africana i fragments de <i>tegula</i> ).			
<b>Farceix a</b>	<b>Farcit per</b>					
<b>Talla a</b>	<b>Tallat per</b>					
<b>Es recolza en</b>	<b>Se li recolza</b>					
<b>Es lliura</b>	<b>Se li lliura</b>					
121						

Sector	Datació		Criteri Dat.	Textura	Color	121
100	TPQ: s. I dC	— 475 dC	Estratigràfic			
<b>Composició</b>	Morter		<b>Interpretació</b>			Foto. Plan.
<b>Relacions Físiques</b>	Igual a		Fonament coetani a 122. Cronologia indeterminada dins el període romà.			
<b>Cobreix a</b>	<b>Cobert per</b>		<b>Descripció</b>			
<b>Farceix a</b>	<b>Farcit per</b>		Mur, orientat en sentit NE/SW, definit en una superfície puntual, corresponent a l'extrem oriental del caixer est dels 2 que es varen realitzar en vistes a substituir l'antiga conducció de gas per la nova (en plàstic). El tram que s'ha documentat té un pla d'arrasament regular tot i que està seccionat (en sentit transversal) per la rasa 119.			
<b>Talla a</b>	<b>Tallat per</b>					
	119					
<b>Es recolza en</b>	<b>Se li recolza</b>					
270						
<b>Es lliura</b>	<b>Se li lliura</b>					
	120					

Sector	Datació	Criteri Dat.	Textura	Color	122
100	TPQ: s. I dC — 475 dC	Estratigràfic			
<b>Composició</b>	Pedres, ceràmica		<b>Interpretació</b>	<b>Foto. Plan.</b>	
<b>Relacions Físiques</b>	<b>Igual a</b>		Fonament coetani a 121. Cronologia indeterminada dins el període romà.		
<b>Cobreix a</b>	<b>Cobert per</b>		<b>Descripció</b>		
<b>Farceix a</b>	<b>Farcit per</b>		Mur, orientat en sentit E/S, definit en una superfície puntual, corresponent al perfil nord del caixer est dels 2 que es varen realitzar en vistes a substituir l'antiga conducció de gas per la nova (en plàstic). El tram que s'ha documentat té un pla d'arrasament regular si bé es troba seccionat, de forma longitudinal pel traçat de la rasa 119.		
<b>Talla a</b>	<b>Tallat per</b>				
<b>Es recolza en</b>	<b>Se li recolza</b>				
271					
<b>Es lliura</b>	<b>Se li lliura</b>				

Sector	Datació	Criteri Dat.	Textura	Color	123
100	1950 — 2011	Estratigràfic			
<b>Composició</b>	Formigó		<b>Interpretació</b>	<b>Foto. Plan.</b>	
<b>Relacions Físiques</b>	<b>Igual a</b>		Conducció procedent del solar núm. 11 del carrer de Maria Cristina. Cronologia: segona meitat del segle XX fins el juny/octubre de 2011.		
<b>Cobreix a</b>	<b>Cobert per</b>		<b>Descripció</b>		
<b>Farceix a</b>	<b>Farcit per</b>		Conducció amb un traçat en sentit NW/SE, realitzada en fibrociment. Té una secció circular i un diàmetre de 0'15 metres.		
<b>Talla a</b>	<b>Tallat per</b>				
<b>Es recolza en</b>	<b>Se li recolza</b>				
299					
<b>Es lliura</b>	<b>Se li lliura</b>				

Sector	Datació	Criteri Dat.	Textura	Color	124
100	TPQ: s. I dC — 475 dC	Estratigràfic			
<b>Composició</b>	Morter de calç i terra		<b>Interpretació</b>	<b>Foto. Plan.</b>	
<b>Relacions Físiques</b>	<b>Igual a</b>		Paviment coetani als fonaments 122 i 123. Cronologia indeterminada dins el període romà.		
<b>Cobreix a</b>	<b>Cobert per</b>		<b>Descripció</b>		
<b>Farceix a</b>	<b>Farcit per</b>		Paviment definit parcialment dins els límits del caixer oest dels 2 que es varen realitzar per tal de substituir l'antiga conducció de gas per una de nova. El seu estat de conservació és irregular ja que bona part de la superfície que hem definit està seccionada per la rasa 119.		
<b>Talla a</b>	<b>Tallat per</b>				
<b>Es recolza en</b>	<b>Se li recolza</b>				
125					
<b>Es lliura</b>	<b>Se li lliura</b>				

Sector	Datació	Criteri Dat.	Textura	Color	125	
100	TPQ: s. I dC — 475 dC	Estratigràfic				
<b>Composició</b>	Morter		<b>Interpretació</b>	<b>Foto. Plan.</b>		
<b>Relacions Físiques</b>	Igual a		Preparació del paviment 125. Cronologia indeterminada dins el període romà.			
<b>Cobreix a</b> 126	<b>Cobert per</b>		<b>Descripció</b> Preparació realitzada amb morter en <i>opus signinum</i> (amb morter ric en calç i amb alguns àpids ceràmics) barrejat amb sediment. Té un gruix de 8 centímetres/10 centímetres. De la mateixa manera que el paviment 124, el seu estat de conservació és irregular, donat que va esdevenir afectat per la rasa 119.			
<b>Farceix a</b>	<b>Farcit per</b>					
<b>Talla a</b>	<b>Tallat per</b> 119					
<b>Es recolza en</b>	<b>Se li recolza</b> 124					
<b>Es lliura</b>	<b>Se li lliura</b>					

Sector	Datació	Criteri Dat.	Textura	Color	126	
100	TPQ: s. I dC — 475 dC	Estratigràfic	Compacta	Marró		
<b>Composició</b>	Pedres i terra		<b>Interpretació</b>	<b>Foto. Plan.</b>		
<b>Relacions Físiques</b>	Igual a		Preparació del paviment 125. Cronologia indeterminada dins el període romà.			
<b>Cobreix a</b>	<b>Cobert per</b> 125		<b>Descripció</b> Preparació formada per pedres barrejades amb sediment argilós de coloració marró. De la mateixa manera que el paviment 124, el seu estat de conservació és irregular, donat que va esdevenir afectat per la rasa 119.			
<b>Farceix a</b>	<b>Farcit per</b>					
<b>Talla a</b>	<b>Tallat per</b> 119					
<b>Es recolza en</b>	<b>Se li recolza</b>					
<b>Es lliura</b>	<b>Se li lliura</b>					

Sector	Datació	Criteri Dat.	Textura	Color	127	
100		Estratigràfic				
<b>Composició</b>	Còdols, pedres i terra		<b>Interpretació</b>	<b>Foto. Plan.</b>		
<b>Relacions Físiques</b>	Igual a		Possible paviment amb una cronologia anterior als fonaments 121 i 122. Cronologia indeterminada dins el període romà (TAQ: s. I dC-475).			
<b>Cobreix a</b>	<b>Cobert per</b> 120		<b>Descripció</b> Superfície definida parcialment dins els límits corresponents a l'amplada del caixer est. La part conservada no ocupa tota la llargària del caixer est, sino que s'ha conservat en un terç d'aquesta.			
<b>Farceix a</b>	<b>Farcit per</b>					
<b>Talla a</b>	<b>Tallat per</b> 119, 270, 271					
<b>Es recolza en</b>	<b>Se li recolza</b>					
<b>Es lliura</b>	<b>Se li lliura</b>					

Sector	Datació	Criteri Dat.	Textura	Color	128	
100			Sorrenca	Marró/Gris		
<b>Composició</b>	Argiles, arenes i pedres		<b>Interpretació</b>	<b>Foto. Plan.</b>		
<b>Relacions Físiques</b>	Igual a		Nivell associat a la construcció del paviment 127. Cronologia indeterminada dins el període romà (TAQ: s. I dC-475).			
<b>Cobreix a</b>	<b>Cobert per</b>					
	120					
<b>Farceix a</b>	<b>Farcit per</b>					
<b>Talla a</b>	<b>Tallat per</b>					
	270, 271					
<b>Es recolza en</b>	<b>Se li recolza</b>					
	127					
<b>Es lliura</b>	<b>Se li lliura</b>					
		<b>Descripció</b>				
		Estrat definit en superfície, continua més enllà dels límits dels caixers Oest i Est (realitzats per tal de substituir l'antiga conducció de gas per la nova). Està format per argiles barrejades amb arenes i pedres irregulars i petites.				

Sector	Datació	Criteri Dat.	Textura	Color	129	
100	1950	2011	Estratigràfic			
<b>Composició</b>	Formigó		<b>Interpretació</b>	<b>Foto. Plan.</b>		
<b>Relacions Físiques</b>	Igual a		Baixant procedent dels solars dels núms. 15 i 20 del carrer de Maria Cristina. Cronologia: segona meitat del segle XX fins el juny/octubre de 2011.			
<b>Cobreix a</b>	<b>Cobert per</b>					
<b>Farceix a</b>	<b>Farcit per</b>					
130						
<b>Talla a</b>	<b>Tallat per</b>					
<b>Es recolza en</b>	<b>Se li recolza</b>					
<b>Es lliura</b>	<b>Se li lliura</b>					
		<b>Descripció</b>				
		Conducció formada per un tub de formigó (amb un diàmetre de 0'16 metres/0'20 metres). En l'interior d'aquesta canalització, se situen d'altres (amb una funcionalitat hídrica).				

Sector	Datació	Criteri Dat.	Textura	Color	130	
100	1950	2011	Estratigràfic			
<b>Composició</b>			<b>Interpretació</b>	<b>Foto. Plan.</b>		
<b>Relacions Físiques</b>	Igual a		Rasa destinada a encabir la baixant del solar núm.13 del carrer de Maria Cristina (129). Cronologia: segona meitat del segle XX fins el juny/octubre de 2011.			
<b>Cobreix a</b>	<b>Cobert per</b>					
<b>Farceix a</b>	<b>Farcit per</b>					
	129					
<b>Talla a</b>	<b>Tallat per</b>					
103, 104						
<b>Es recolza en</b>	<b>Se li recolza</b>					
<b>Es lliura</b>	<b>Se li lliura</b>					
		<b>Descripció</b>				
		Rasa definida a partir de criteris estratigràfics. No s'ha visualitzat sobre el terreny.				

Sector	Datació		Criteri Dat.	Textura	Color	131
100	1950	— 2011	Estratigràfic			
<b>Composició</b>	Formigó		<b>Interpretació</b>			<b>Foto. Plan.</b>
<b>Relacions Físiques</b>	Igual a		Baixant procedent del solar núm. 18 del carrer de Maria Cristina. Cronologia: segona meitat del segle XX fins el juny/octubre de 2011.			
<b>Cobreix a</b>	<b>Cobert per</b>		<b>Descripció</b>			
<b>Farceix a</b> 132	<b>Farcit per</b>		Conducció, amb una orientació en sentit Oest/Est, en formigó. Té una secció circular amb un diàmetre de 0'20 metres.			
<b>Talla a</b>	<b>Tallat per</b>					
<b>Es recolza en</b>	<b>Se li recolza</b>					
<b>Es lliura</b>	<b>Se li lliura</b>					

Sector	Datació		Criteri Dat.	Textura	Color	132
100	1950	— 2011	Estratigràfic			
<b>Composició</b>			<b>Interpretació</b>			<b>Foto. Plan.</b>
<b>Relacions Físiques</b>	Igual a		Rasa destinada a encabir la conducció 131. Cronologia: segona meitat del segle XX fins el juny/octubre de 2011.			
<b>Cobreix a</b>	<b>Cobert per</b>		<b>Descripció</b>			
<b>Farceix a</b> 131	<b>Farcit per</b>		Rasa definida a partir de criteris estratigràfics, no visualitzada sobre el terreny.			
<b>Talla a</b>	<b>Tallat per</b>					
<b>Es recolza en</b>	<b>Se li recolza</b>					
<b>Es lliura</b>	<b>Se li lliura</b>					

Sector	Datació		Criteri Dat.	Textura	Color	133
100	1950	— 2011	Estratigràfic			
<b>Composició</b>	Formigó		<b>Interpretació</b>			<b>Foto. Plan.</b>
<b>Relacions Físiques</b>	Igual a		Conducció procedent del solar número 15 del carrer de Maria Cristina. Cronologia: segona meitat del segle XX fins el juny/octubre de 2011.			
<b>Cobreix a</b>	<b>Cobert per</b>		<b>Descripció</b>			
<b>Farceix a</b> 134	<b>Farcit per</b>		Conducció formada per dos tubs situats l'un dins l'altre. L'exterior correspon a una canalització en formigó (amb un diàmetre de 0'20 metres/0'16 metres) mentre que l'interior correspon a un tub de cautxú amb un diàmetre de 3 centímetres.			
<b>Talla a</b>	<b>Tallat per</b>					
<b>Es recolza en</b>	<b>Se li recolza</b>					
<b>Es lliura</b>	<b>Se li lliura</b>					

Sector	Datació		Criteri Dat.	Textura	Color	134
100	1950	— 2011	Estratigràfic			
<b>Composició</b>				<b>Interpretació</b>	<b>Foto.</b>	<b>Plan.</b>
<b>Relacions Físiques</b>	Igual a			Rasa destinada a encabir la canalització 133. Cronologia: segona meitat del segle XX fins el juny/octubre de 2011.		
<b>Cobreix a</b>	<b>Cobert per</b>			<b>Descripció</b>		
<b>Farceix a</b>	<b>Farcit per</b>			Rasa definida a partir de criteris estratigràfics ja que, sobre el terreny no ha estat possible visualitzar-la.		
<b>Talla a</b>	<b>Tallat per</b>					
<b>Es recolza en</b>	<b>Se li recolza</b>					
<b>Es lliura</b>	<b>Se li lliura</b>					

Sector	Datació		Criteri Dat.	Textura	Color	135
100	1850	— TAQ 1930	Estratigràfic	Argilosa	Beig/Groc	
<b>Composició</b>	Argiles, llims, pedres, rajoles, maons marbre i ceràmica.			<b>Interpretació</b>	<b>Foto.</b>	<b>Plan.</b>
<b>Relacions Físiques</b>	Igual a			Nivell destinat a la regularització de la superfície subjacent. Cronologia: segona meitat del segle XIX fins les primeres dècades del segle XX.		
<b>Cobreix a</b>	<b>Cobert per</b>			<b>Descripció</b>		
<b>Farceix a</b>	<b>Farcit per</b>			Estrat excavat parcialment en el decurs de la intervenció. Està format per argiles barrejades amb arenes i pedres irregulars petites. En el decurs de la seva excavació aparegueren restes de rajoles i nombrosos fragments de maons barrejats amb materials romans en posició residual (T. S. Sudgàl·lica, Comuna Oxidada, Cuina Itàlica, fragments de paviment en <i>opus signinum</i> , un placa en marbre del tipus <i>Luni-Carrara</i> i algun fragment de		
<b>Talla a</b>	<b>Tallat per</b>					
<b>Es recolza en</b>	<b>Se li recolza</b>					
<b>Es lliura</b>	<b>Se li lliura</b>					

Sector	Datació		Criteri Dat.	Textura	Color	136
100	1950	— 2011	Estratigràfic			
<b>Composició</b>	Formigó			<b>Interpretació</b>	<b>Foto.</b>	<b>Plan.</b>
<b>Relacions Físiques</b>	Igual a			Baixant procedent del núm. 37 del Carrer de Maria Cristina. Cronologia: segona meitat del segle XX fins el juny/octubre de 2011.		
<b>Cobreix a</b>	<b>Cobert per</b>			<b>Descripció</b>		
<b>Farceix a</b>	<b>Farcit per</b>			Conducció de formigó de secció circular (amb un diàmetre de 0'20 metres).		
<b>Talla a</b>	<b>Tallat per</b>					
<b>Es recolza en</b>	<b>Se li recolza</b>					
<b>Es lliura</b>	<b>Se li lliura</b>					



Sector	Datació		Criteri Dat.	Textura	Color	137	
100	1950	— 2011	Estratigràfic				
<b>Composició</b>				<b>Interpretació</b>	<b>Foto. Plan.</b>		
<b>Relacions Físiques</b>	<b>Igual a</b>			Rasa destinada a encabir la canalització 136. Cronologia: segona meitat del segle XX fins el juny/octubre de 2011.			
<b>Cobreix a</b>	<b>Cobert per</b>			<b>Descripció</b>			
<b>Farceix a</b>	<b>Farcit per</b>			Rasa definida a partir de criteris estratigràfics ja que, sobre el terreny no ha estat possible visualitzar-la.			
<b>Talla a</b>	<b>Tallat per</b>						
<b>Es recolza en</b>	<b>Se li recolza</b>						
<b>Es lliura</b>	<b>Se li lliura</b>						

Sector	Datació		Criteri Dat.	Textura	Color	138	
100	1995	— 2011	Tècnic				
<b>Composició</b>	Formigó			<b>Interpretació</b>	<b>Foto. Plan.</b>		
<b>Relacions Físiques</b>	<b>Igual a</b>			Senyalització de la coberta d'una conducció localitzada entre els solars núms. 15 i 17 del carrer de Maria Cristina. Datació: en un moment indeterminat entre els anys 1995 i el juny/octubre de 2011.			
<b>Cobreix a</b>	<b>Cobert per</b>			<b>Descripció</b>			
<b>Farceix a</b>	<b>Farcit per</b>			Estructura definida parcialment, construïda amb formigó (sense armar). La superfície visualitzada mesura 0'40 metres de costat i té una alçada de 0'30 metres.			
<b>Talla a</b>	<b>Tallat per</b>						
<b>Es recolza en</b>	<b>Se li recolza</b>						
139							
<b>Es lliura</b>	<b>Se li lliura</b>						

Sector	Datació		Criteri Dat.	Textura	Color	139	
100	1995	— 2011	Estratigràfic				
<b>Composició</b>				<b>Interpretació</b>	<b>Foto. Plan.</b>		
<b>Relacions Físiques</b>	<b>Igual a</b>			Rasa destinada a encabir l'estructura 138. Datació: en un moment indeterminat entre els anys 1995 i el juny/octubre de 2011.			
<b>Cobreix a</b>	<b>Cobert per</b>			<b>Descripció</b>			
<b>Farceix a</b>	<b>Farcit per</b>			Rasa documentada en funció de criteris estratigràfics ja que, sobre el terreny no ha estat possible visualitzar-la.			
<b>Talla a</b>	<b>Tallat per</b>						
103, 104							
<b>Es recolza en</b>	<b>Se li recolza</b>						
138							
<b>Es lliura</b>	<b>Se li lliura</b>						

Sector	Datació		Criteri Dat.	Textura	Color	140
100	1950	— 2011	Estratigràfic			
<b>Composició</b>	Formigó		<b>Interpretació</b>			<b>Foto. Plan.</b>
<b>Relacions Físiques</b>	Igual a		<p>Senyalització de la coberta d'una línia d'enllumenat públic, localitzada davant del solar núm. 17 Cronologia: segona meitat del segle XX fins el juny/octubre de 2011.</p> <p><b>Descripció</b></p> <p>Estructura definida parcialment, bastida amb formigó (sense armar).</p>	<div style="border: 1px solid black; height: 100px; width: 100%;"></div> <div style="border: 1px solid black; height: 100px; width: 100%;"></div>		
<b>Cobreix a</b>	<b>Cobert per</b>					
<b>Farceix a</b>	<b>Farcit per</b>					
<b>Talla a</b> 103	<b>Tallat per</b>					
<b>Es recolza en</b> 141	<b>Se li recolza</b>					
<b>Es lliura</b>	<b>Se li lliura</b>					

Sector	Datació		Criteri Dat.	Textura	Color	141
100	1950	— 2011	Estratigràfic			
<b>Composició</b>			<b>Interpretació</b>			<b>Foto. Plan.</b>
<b>Relacions Físiques</b>	Igual a		<p>Rasa destinada a encabir l'estructura 140. Datació: segona meitat del segle XX-juny/octubre de 2011.</p> <p><b>Descripció</b></p> <p>Rasa documentada en funció de criteris estratigràfics ja que, sobre el terreny no ha estat possible visualitzar-la.</p>	<div style="border: 1px solid black; height: 100px; width: 100%;"></div> <div style="border: 1px solid black; height: 100px; width: 100%;"></div>		
<b>Cobreix a</b>	<b>Cobert per</b>					
<b>Farceix a</b>	<b>Farcit per</b>					
<b>Talla a</b> 103	<b>Tallat per</b>					
<b>Es recolza en</b> 141	<b>Se li recolza</b>					
<b>Es lliura</b>	<b>Se li lliura</b>					

Sector	Datació		Criteri Dat.	Textura	Color	142
100	1950	— 2011	Estratigràfic			
<b>Composició</b>			<b>Interpretació</b>			<b>Foto. Plan.</b>
<b>Relacions Físiques</b>	Igual a		<p>Conducció de funcionalitat indeterminada, situada vora el solar núm. 17 del carrer de Maria Cristina. Cronologia: segona meitat del segle XX fins el juny/octubre de 2011.</p> <p><b>Descripció</b></p> <p>Tub de PVC, de funcionalitat indeterminada.</p>	<div style="border: 1px solid black; height: 100px; width: 100%;"></div> <div style="border: 1px solid black; height: 100px; width: 100%;"></div>		
<b>Cobreix a</b>	<b>Cobert per</b>					
<b>Farceix a</b> 143	<b>Farcit per</b>					
<b>Talla a</b> 103	<b>Tallat per</b>					
<b>Es recolza en</b>	<b>Se li recolza</b>					
<b>Es lliura</b>	<b>Se li lliura</b>					

Sector	Datació	Criteri Dat.	Textura	Color	143	
100	1950 - 2011	Estratigràfic				
<b>Composició</b>			<b>Interpretació</b>	<b>Foto. Plan.</b>		
<b>Relacions Físiques</b>	<b>Igual a</b>		Rasa destinada a encabir l'estructura 142. Datació: segona meitat del segle XX-juny/octubre de 2011.			
<b>Cobreix a</b>	<b>Cobert per</b>		<b>Descripció</b>			
<b>Farceix a</b>	<b>Farcit per</b>		Rasa documentada en funció de criteris estratigràfics ja que, sobre el terreny no ha estat possible visualitzar-la.			
<b>Talla a</b>	<b>Tallat per</b>					
<b>Es recolza en</b>	<b>Se li recolza</b>					
<b>Es lliura</b>	<b>Se li lliura</b>					

Sector	Datació	Criteri Dat.	Textura	Color	144	
100	1850 - TAQ 1930	Estratigràfic	Molt compacta	Groc/taronjós		
<b>Composició</b>	Argiles, arenes, pedres, morter i maons.		<b>Interpretació</b>	<b>Foto. Plan.</b>		
<b>Relacions Físiques</b>	<b>Igual a</b> 145		Paviment. Cronologia: segona meitat del segle XIX fins les primeres dècades del segle XX.			
<b>Cobreix a</b>	<b>Cobert per</b>		<b>Descripció</b>			
<b>Farceix a</b>	<b>Farcit per</b>		Paviment format per sediment barrejat amb pedres, morter i fragments de maons. En el decurs de la seva excavació, solament s'han localitzat alguns fragments de maons, sense que s'hagin localitzat altres materials que permetin precisar la seva cronologia.			
<b>Talla a</b>	<b>Tallat per</b>					
<b>Es recolza en</b>	<b>Se li recolza</b>					
<b>Es lliura</b>	<b>Se li lliura</b>					

Sector	Datació	Criteri Dat.	Textura	Color	145	
100	1850 - TAQ 1930	Estratigràfic	Molt compacta	Ataronjat		
<b>Composició</b>	Argiles, arenes, pedres, morter i maons.		<b>Interpretació</b>	<b>Foto. Plan.</b>		
<b>Relacions Físiques</b>	<b>Igual a</b> 144		Paviment. Cronologia: segona meitat del segle XIX fins les primeres dècades del segle XX.			
<b>Cobreix a</b>	<b>Cobert per</b>		<b>Descripció</b>			
<b>Farceix a</b>	<b>Farcit per</b>		Paviment format per sediment barrejat amb pedres, morter i fragments de maons. En el decurs de la seva excavació, solament s'han localitzat alguns fragments de maons, sense que s'hagin localitzat altres materials que permetin precisar la seva cronologia.			
<b>Talla a</b>	<b>Tallat per</b>					
<b>Es recolza en</b>	<b>Se li recolza</b>					
<b>Es lliura</b>	<b>Se li lliura</b>					

Sector	Datació		Criteri Dat.	Textura	Color	146
100	1850	— TAQ 1930	Estratigràfic			
<b>Composició</b>	Pedres, còdols, argiles, totxos.		<b>Interpretació</b>			<b>Foto. Plan.</b>
<b>Relacions Físiques</b>	Igual a		Preparació del paviment 145. Cronologia: segona meitat del segle XIX fins les primeres dècades del segle XX.			
<b>Cobreix a</b>	<b>Cobert per</b>		<b>Descripció</b> Preparació formada per pedres i còdols barrejats amb sediment argilós. De la mateixa manera que el paviment 144=145, en el decurs de la seva excavació, no han aparegut materials amb els quals fixar la seva cronologia formativa. Aquesta s'ha determinat en funció de criteris estratigràfics.			
<b>Farceix a</b>	<b>Farcit per</b>					
<b>Talla a</b>	<b>Tallat per</b>					
<b>Es recolza en</b>	<b>Se li recolza</b>					
<b>Es lliura</b>	<b>Se li lliura</b>					

Sector	Datació		Criteri Dat.	Textura	Color	147
100	1950	— 2011	Estratigràfic			
<b>Composició</b>			<b>Interpretació</b>			<b>Foto. Plan.</b>
<b>Relacions Físiques</b>	Igual a		Rasa de funcionalitat indeterminada. Cronologia: segona meitat del segle XX fins el 2011.			
<b>Cobreix a</b>	<b>Cobert per</b>		<b>Descripció</b> Rasa definida en una superfície puntual, tot just davant del solar corresponent al número 17 del carrer de Maria Cristina.			
<b>Farceix a</b>	<b>Farcit per</b>					
<b>Talla a</b>	<b>Tallat per</b>					
<b>Es recolza en</b>	<b>Se li recolza</b>					
<b>Es lliura</b>	<b>Se li lliura</b>					

Sector	Datació		Criteri Dat.	Textura	Color	148
100	1950	— 2011	Tècnic			
<b>Composició</b>	Formigó		<b>Interpretació</b>			<b>Foto. Plan.</b>
<b>Relacions Físiques</b>	Igual a		Baixant procedent del núm. 15 del Carrer de Maria Cristina. Cronologia: segona meitat del segle XX fins el juny/octubre de 2011.			
<b>Cobreix a</b>	<b>Cobert per</b>		<b>Descripció</b> Conducció de formigó de secció circular (amb un diàmetre de 0'20 metres).			
<b>Farceix a</b>	<b>Farcit per</b>					
<b>Talla a</b>	<b>Tallat per</b>					
<b>Es recolza en</b>	<b>Se li recolza</b>					
<b>Es lliura</b>	<b>Se li lliura</b>					

Sector	Datació		Criteri Dat.	Textura	Color	149
100	1950	— 2011	Estratigràfic			
<b>Composició</b>	Formigó		<b>Interpretació</b>			<b>Foto. Plan.</b>
<b>Relacions Físiques</b>	Igual a		Primera baixant procedent del núm. 22 del Carrer de Maria Cristina. Cronologia: segona meitat del segle XX fins el juny/octubre de 2011.			
<b>Cobreix a</b>	<b>Cobert per</b>		<b>Descripció</b>			
<b>Farceix a</b> 157	<b>Farcit per</b>		Canalització de formigó de secció circular (amb un diàmetre de 0'20 metres).			
<b>Talla a</b>	<b>Tallat per</b>					
<b>Es recolza en</b>	<b>Se li recolza</b>					
<b>Es lliura</b>	<b>Se li lliura</b>					

Sector	Datació		Criteri Dat.	Textura	Color	150
100	1950	— 2011	Estratigràfic			
<b>Composició</b>	Ceràmica		<b>Interpretació</b>			<b>Foto. Plan.</b>
<b>Relacions Físiques</b>	Igual a		Segona baixant procedent del núm. 17 del Carrer de Maria Cristina. Cronologia: segona meitat del segle XX fins el juny/octubre de 2011.			
<b>Cobreix a</b>	<b>Cobert per</b>		<b>Descripció</b>			
<b>Farceix a</b> 158	<b>Farcit per</b>		Canalització de ceràmica de secció circular (amb un diàmetre de 0'40 metres).			
<b>Talla a</b>	<b>Tallat per</b>					
<b>Es recolza en</b>	<b>Se li recolza</b>					
<b>Es lliura</b>	<b>Se li lliura</b>					

Sector	Datació		Criteri Dat.	Textura	Color	151
100	1950	— 2011	Estratigràfic			
<b>Composició</b>	Maons i formigó		<b>Interpretació</b>			<b>Foto. Plan.</b>
<b>Relacions Físiques</b>	Igual a		Registre relacionat amb el col·lector hídric del carrer de Maria Cristina (105). Cronologia: dècada dels anys 60 del segle XX fins el juny/octubre de 2011.			
<b>Cobreix a</b>	<b>Cobert per</b>		<b>Descripció</b>			
<b>Farceix a</b>	<b>Farcit per</b>		Amb aquesta denominació es designa una estructura de planta quadrangular bastida amb maons i formigó.			
<b>Talla a</b>	<b>Tallat per</b>					
<b>Es recolza en</b> 110	<b>Se li recolza</b> 101					
<b>Es lliura</b>	<b>Se li lliura</b>					

Sector	Datació		Criteri Dat.	Textura	Color	152
100	1850	— TAQ 1930	Estratigràfic	Compacta	Marró	
<b>Composició</b>	Argiles, arenes i pedres		<b>Interpretació</b>			<b>Foto. Plan.</b>
<b>Relacions Físiques</b>	Igual a		Estrat destinat a la regularització de la superfície subjacent, associat al fonament 163. Cronologia: segona meitat del segle XIX fins les primeres dècades del segle XX.			
<b>Cobreix a</b>	<b>Cobert per</b>					
	104					
<b>Farceix a</b>	<b>Farcit per</b>					
<b>Talla a</b>	<b>Tallat per</b>					
	288					
<b>Es recolza en</b>	<b>Se li recolza</b>					
<b>Es lliura</b>	<b>Se li lliura</b>					

Sector	Datació		Criteri Dat.	Textura	Color	153
100	1950	— 2011	Estratigràfic			
<b>Composició</b>	PVC		<b>Interpretació</b>			<b>Foto. Plan.</b>
<b>Relacions Físiques</b>	Igual a		Línia d'electre. Cronologia: segona meitat del segle XX fins el juny/octubre de 2011.			
<b>Cobreix a</b>	<b>Cobert per</b>					
<b>Farceix a</b>	<b>Farcit per</b>					
154						
<b>Talla a</b>	<b>Tallat per</b>					
<b>Es recolza en</b>	<b>Se li recolza</b>					
<b>Es lliura</b>	<b>Se li lliura</b>					

Sector	Datació		Criteri Dat.	Textura	Color	154
100	1950	— 2011	Estratigràfic			
<b>Composició</b>			<b>Interpretació</b>			<b>Foto. Plan.</b>
<b>Relacions Físiques</b>	Igual a		Rasa destinada a encabir la línia d'electre 153. Cronologia: segona meitat del segle XX fins el juny/octubre de 2011.			
<b>Cobreix a</b>	<b>Cobert per</b>					
<b>Farceix a</b>	<b>Farcit per</b>					
	153					
<b>Talla a</b>	<b>Tallat per</b>					
103, 104, 135.						
<b>Es recolza en</b>	<b>Se li recolza</b>					
<b>Es lliura</b>	<b>Se li lliura</b>					

Sector	Datació		Criteri Dat.	Textura	Color	155
100	1950	— 2011	Estratigràfic			
<b>Composició</b>	Maons i formigó.		<b>Interpretació</b>			<b>Foto. Plan.</b>
<b>Relacions Físiques</b>	<b>Igual a</b>		Registre relacionat amb el col·lector hidric del carrer de Maria Cristina (105). Cronologia: dècada dels anys 60 del segle XX fins el juny/octubre de 2011.			
<b>Cobreix a</b>	<b>Cobert per</b>		<b>Descripció</b>			
<b>Farceix a</b>	<b>Farcit per</b>		Amb aquesta denominació es designa una estructura de planta quadrangular bastida amb maons i formigó, localitzada davant del solar núm. 21 del carrer de Maria Cristina i de la cruïlla d'aquest amb el carrer Hernández Sanahuja.			
<b>Talla a</b>	<b>Tallat per</b>					
<b>Es recolza en</b> 289	<b>Se li recolza</b> 101					
<b>Es lliura</b>	<b>Se li lliura</b>					

Sector	Datació		Criteri Dat.	Textura	Color	156
100	1950	— 2011	Estratigràfic			
<b>Composició</b>			<b>Interpretació</b>			<b>Foto. Plan.</b>
<b>Relacions Físiques</b>	<b>Igual a</b>		Rasa destinada a encabir la conducció 148. Cronologia: segona meitat del segle XX fins el juny/octubre de 2011.			
<b>Cobreix a</b>	<b>Cobert per</b>		<b>Descripció</b>			
<b>Farceix a</b>	<b>Farcit per</b> 148		Rasa documentada en funció de criteris estratigràfics ja que, sobre el terreny no ha estat possible visualitzar-la.			
<b>Talla a</b> 103, 104	<b>Tallat per</b>					
<b>Es recolza en</b>	<b>Se li recolza</b>					
<b>Es lliura</b>	<b>Se li lliura</b>					

Sector	Datació		Criteri Dat.	Textura	Color	157
100	1950	— 2011	Estratigràfic			
<b>Composició</b>			<b>Interpretació</b>			<b>Foto. Plan.</b>
<b>Relacions Físiques</b>	<b>Igual a</b>		Rasa destinada a encabir la conducció 149. Cronologia: segona meitat del segle XX fins el juny/octubre de 2011.			
<b>Cobreix a</b>	<b>Cobert per</b>		<b>Descripció</b>			
<b>Farceix a</b>	<b>Farcit per</b> 149		Rasa documentada en funció de criteris estratigràfics ja que, sobre el terreny no ha estat possible visualitzar-la.			
<b>Talla a</b> 103, 104	<b>Tallat per</b>					
<b>Es recolza en</b>	<b>Se li recolza</b>					
<b>Es lliura</b>	<b>Se li lliura</b>					

Sector	Datació		Criteri Dat.	Textura	Color	158	
100	1950	— 2011	Estratigràfic				
<b>Composició</b>				<b>Interpretació</b>	<b>Foto. Plan.</b>		
<b>Relacions Físiques</b>	<b>Igual a</b>			Rasa destinada a encabir la conducció 150. Cronologia: segona meitat del segle XX fins el juny/octubre de 2011.			
<b>Cobreix a</b>	<b>Cobert per</b>			<b>Descripció</b>			
<b>Farceix a</b>	<b>Farcit per</b>			Rasa documentada en funció de criteris estratigràfics ja que, sobre el terreny no ha estat possible visualitzar-la.			
<b>Talla a</b>	<b>Tallat per</b>						
103, 104							
<b>Es recolza en</b>	<b>Se li recolza</b>						
<b>Es lliura</b>	<b>Se li lliura</b>						

Sector	Datació		Criteri Dat.	Textura	Color	159	
100	1950	— 2011	Estratigràfic				
<b>Composició</b>	PVC			<b>Interpretació</b>	<b>Foto. Plan.</b>		
<b>Relacions Físiques</b>	<b>Igual a</b>			Escomesa procedent dels núms. 18/20 del Carrer de Maria Cristina. Cronologia: segona meitat del segle XX fins el juny/octubre de 2011.			
<b>Cobreix a</b>	<b>Cobert per</b>			<b>Descripció</b>			
<b>Farceix a</b>	<b>Farcit per</b>			Canalització formada per un tub de PVC amb un diàmetre de 0'40 metres.			
160							
<b>Talla a</b>	<b>Tallat per</b>						
<b>Es recolza en</b>	<b>Se li recolza</b>						
<b>Es lliura</b>	<b>Se li lliura</b>						

Sector	Datació		Criteri Dat.	Textura	Color	160	
100	1950	— 2100	Estratigràfic				
<b>Composició</b>				<b>Interpretació</b>	<b>Foto. Plan.</b>		
<b>Relacions Físiques</b>	<b>Igual a</b>			Rasa destinada a encabir la conducció 159. Cronologia: segona meitat del segle XX fins el juny/octubre de 2011.			
<b>Cobreix a</b>	<b>Cobert per</b>			<b>Descripció</b>			
<b>Farceix a</b>	<b>Farcit per</b>			Rasa definida a partir de criteris de tipus estratigràfic ja que, sobre el terreny no ha estat possible visualitzar-la.			
<b>Talla a</b>	<b>Tallat per</b>						
<b>Es recolza en</b>	<b>Se li recolza</b>						
<b>Es lliura</b>	<b>Se li lliura</b>						



Sector	Datació	Criteri Dat.	Textura	Color	161
100	TAQ 1950/2000 — 2011	Estratigràfic			
<b>Composició</b>	Totxos i ceràmica		<b>Interpretació</b>	<b>Foto. Plan.</b>	
<b>Relacions Físiques</b>	<b>Igual a</b>		Antiga canalització procedent del núm. 17 del Carrer de Maria Cristina. Cronologia (en termes <i>ante quem</i> ): segona meitat del segle XX		
<b>Cobreix a</b>	<b>Cobert per</b>		<b>Descripció</b>		
<b>Farceix a</b> 162	<b>Farcit per</b>		Antiga canalització formada per un tub de ceràmica (amb un diàmetre de 0'20 metres). En el moment de ser localitzada, estava anulada.		
<b>Talla a</b>	<b>Tallat per</b>				
<b>Es recolza en</b>	<b>Se li recolza</b>				
<b>Es lliura</b>	<b>Se li lliura</b>				

Sector	Datació	Criteri Dat.	Textura	Color	162
100	TAQ 1950/2000 — 2011	Estratigràfic			
<b>Composició</b>			<b>Interpretació</b>	<b>Foto. Plan.</b>	
<b>Relacions Físiques</b>	<b>Igual a</b>		Rasa destinada a encabir la conducció 161. Cronologia (en termes <i>ante quem</i> ): segona meitat del segle XX		
<b>Cobreix a</b>	<b>Cobert per</b>		<b>Descripció</b>		
<b>Farceix a</b>	<b>Farcit per</b> 161		Rasa definida a partir de criteris de tipus estratigràfic ja que, sobre el terreny no ha estat possible visualitzar-la.		
<b>Talla a</b>	<b>Tallat per</b>				
<b>Es recolza en</b>	<b>Se li recolza</b>				
<b>Es lliura</b>	<b>Se li lliura</b>				

Sector	Datació	Criteri Dat.	Textura	Color	163
100	1850 — TAQ 1930	Estratigràfic			
<b>Composició</b>	Pedres i morter		<b>Interpretació</b>	<b>Foto. Plan.</b>	
<b>Relacions Físiques</b>	<b>Igual a</b>		Mur o fonament que forma part d'un àmbit de funcionalitat indeterminada. Cronologia: segona meitat del segle XIX fins les primeres dècades del segle XX.		
<b>Cobreix a</b>	<b>Cobert per</b> 135		<b>Descripció</b>		
<b>Farceix a</b>	<b>Farcit per</b>		Estructura de la qual, la parcialitat de la superfície que s'ha definit, no ha permès constatar si es tracta d'un mur o d'un fonament. Aquesta, orientada en sentit SW/NE, es bastí amb pedres irregulars i fragments de maons barrejades amb morter de calç. Té un pla d'arrasament regular.		
<b>Talla a</b>	<b>Tallat per</b> 172				
<b>Es recolza en</b> 288	<b>Se li recolza</b>				
<b>Es lliura</b>	<b>Se li lliura</b>				

Sector	Datació	Criteri Dat.	Textura	Color	164	
100	TPQ: 1930-1940 — 1950	Inf. Oral				
<b>Composició</b>	Ferro		<b>Interpretació</b>	<b>Foto. Plan.</b>		
<b>Relacions Físiques</b>	<b>Igual a</b>		Conducció de gas, situada davant dels núms. 14 i 16 del carrer de Maria Cristina. Cronologia: segona meitat del segle XX fins el juny/octubre de 2011.			
<b>Cobreix a</b>	<b>Cobert per</b>					
	105					
<b>Farceix a</b>	<b>Farcit per</b>					
171						
<b>Talla a</b>	<b>Tallat per</b>					
<b>Es recolza en</b>	<b>Se li recolza</b>					
<b>Es lliura</b>	<b>Se li lliura</b>					
		<b>Descripció</b>				
		Conducció de gas en ferro, orientada en sentit NE/SW, amb un diàmetre de 0'10 metres. Aquesta canalització es troba protegida per una estructura bastida amb maons lligats amb ciment. Les seves característiques i les informacions orals disponibles, ens remetent a la possibilitat que es tracti d'una antiga conducció que, probablement, en el moment de ser localitzada, no estava activa.				

Sector	Datació	Criteri Dat.	Textura	Color	165	
100	1950 — 2011					
<b>Composició</b>	Formigó		<b>Interpretació</b>	<b>Foto. Plan.</b>		
<b>Relacions Físiques</b>	<b>Igual a</b>		Conducció elèctrica d'alta tensió. Cronologia: segona meitat del segle XX fins el juny/octubre de 2011.			
<b>Cobreix a</b>	<b>Cobert per</b>					
<b>Farceix a</b>	<b>Farcit per</b>					
172						
<b>Talla a</b>	<b>Tallat per</b>					
<b>Es recolza en</b>	<b>Se li recolza</b>					
<b>Es lliura</b>	<b>Se li lliura</b>					
		<b>Descripció</b>				
		Amb aquesta denominació es designa una senyalització, en formigó (sense armar) de la qual sols hem visualitzat la seva superfície (amb una amplada de 0'36 metres), destinada a protegir una línia elèctrica d'alta tensió amb una orientació en sentit Nord-Est/Sud-Oest.				

Sector	Datació	Criteri Dat.	Textura	Color	166	
100	1990 — 2011	Històric	Solta	Marró Clar		
<b>Composició</b>	Graves		<b>Interpretació</b>	<b>Foto. Plan.</b>		
<b>Relacions Físiques</b>	<b>Igual a</b>		Línia de telecomunicacions. Cronologia: indeterminada (dins la darrera dècada del segle XX-fins el 2011).			
<b>Cobreix a</b>	<b>Cobert per</b>					
<b>Farceix a</b>	<b>Farcit per</b>					
173						
<b>Talla a</b>	<b>Tallat per</b>					
105						
<b>Es recolza en</b>	<b>Se li recolza</b>					
<b>Es lliura</b>	<b>Se li lliura</b>					
		<b>Descripció</b>				
		Amb aquesta denominació es designa un tram d'una línia de telecomunicacions que està orientada en sentit Nord/Sud. La part que hem documentat correspon a la part superior del farciment de la rasa on es va situat el cablejat. Aquest nivell està format per graves de granulometria mitjana i gruixuda.				

Sector	Datació		Criteri Dat.	Textura	Color	167
100	1950	— 2011	Estratigràfic			
<b>Composició</b>			<b>Interpretació</b>			<b>Foto. Plan.</b>
<b>Relacions Físiques</b>	<b>Igual a</b>		Rasa destinada a encabir el servei 168. Cronologia: segona meitat del segle XX fins el juny/octubre de 2011.			
<b>Cobreix a</b>	<b>Cobert per</b>		<b>Descripció</b> Rasa definida a partir de criteris de tipus estratigràfic ja que, sobre el terreny no ha estat possible visualitzar-la.			
<b>Farceix a</b> 168	<b>Farcit per</b>					
<b>Talla a</b>	<b>Tallat per</b>					
<b>Es recolza en</b>	<b>Se li recolza</b>					
<b>Es lliura</b>	<b>Se li lliura</b>					

Sector	Datació		Criteri Dat.	Textura	Color	168
100	1950	— 2011	Tècnic			
<b>Composició</b>	Formigó		<b>Interpretació</b>			<b>Foto. Plan.</b>
<b>Relacions Físiques</b>	<b>Igual a</b>		Senyalització d'un servei indeterminat. Cronologia: segona meitat del segle XX fins el juny/octubre de 2011.			
<b>Cobreix a</b>	<b>Cobert per</b> 105		<b>Descripció</b> Sota aquesta denominació, es designa una senyalització en formigó que s'ha visualitzat, parcialment, en l'extrem oest de la rasa que s'ha excavat per tal de situar la nova canalització d'aigües procedent dels números 16 i 18. Donat que, gairebé sols s'ha documentat en superfície, no ha estat possible definir la funcionalitat del servei que se situava sota.			
<b>Farceix a</b>	<b>Farcit per</b>					
<b>Talla a</b>	<b>Tallat per</b>					
<b>Es recolza en</b>	<b>Se li recolza</b> 167					
<b>Es lliura</b>	<b>Se li lliura</b>					

Sector	Datació		Criteri Dat.	Textura	Color	169
100	1950	— 2011	Estratigràfic			
<b>Composició</b>			<b>Interpretació</b>			<b>Foto. Plan.</b>
<b>Relacions Físiques</b>	<b>Igual a</b>		Rasa destinada a encabir el servei 183. Cronologia: segona meitat del segle XX fins el juny/octubre de 2011.			
<b>Cobreix a</b>	<b>Cobert per</b>		<b>Descripció</b> Rasa definida a partir de criteris de tipus estratigràfic ja que, sobre el terreny no ha estat possible visualitzar-la.			
<b>Farceix a</b>	<b>Farcit per</b> 183					
<b>Talla a</b>	<b>Tallat per</b>					
<b>Es recolza en</b>	<b>Se li recolza</b>					
<b>Es lliura</b>	<b>Se li lliura</b>					

Sector	Datació		Criteri Dat.	Textura	Color	170
100	1950	— 2011	Estratigràfic	Solta	Marró	
<b>Composició</b>	Argiles, arenes		<b>Interpretació</b>			<b>Foto. Plan.</b>
<b>Relacions Físiques</b>	Igual a		Farciment de la rasa 147. Cronologia: segona meitat del segle XX fins el juny/octubre de 2011.			
<b>Cobreix a</b>	<b>Cobert per</b>		<b>Descripció</b>			
<b>Farceix a</b> 147	<b>Farcit per</b>		Estrat format per argiles barrejades amb arenes. En el decurs de la seva excavació no s'han localitzat materials que permetin fixar la seva cronologia.			
<b>Talla a</b>	<b>Tallat per</b>					
<b>Es recolza en</b>	<b>Se li recolza</b>					
<b>Es lliura</b>	<b>Se li lliura</b>					

Sector	Datació		Criteri Dat.	Textura	Color	171
100	TAQ: 1950-2000	— 2011	Estratigràfic			
<b>Composició</b>			<b>Interpretació</b>			<b>Foto. Plan.</b>
<b>Relacions Físiques</b>	Igual a		Rasa destinada a encabir el servei 164. Cronologia: segona meitat del segle XX fins el juny/octubre de 2011.			
<b>Cobreix a</b>	<b>Cobert per</b>		<b>Descripció</b>			
<b>Farceix a</b>	<b>Farcit per</b> 164		Rasa no visualitzada sobre el terreny, sino que s'ha definit a partir de criteris estratigràfics.			
<b>Talla a</b>	<b>Tallat per</b>					
<b>Es recolza en</b>	<b>Se li recolza</b>					
<b>Es lliura</b>	<b>Se li lliura</b>					

Sector	Datació		Criteri Dat.	Textura	Color	172
100	1950	— 2011	Estratigràfic			
<b>Composició</b>			<b>Interpretació</b>			<b>Foto. Plan.</b>
<b>Relacions Físiques</b>	Igual a		Rasa destinada a encabir la línia d'alta tensió 165. Cronologia: segona meitat del segle XX fins el juny/octubre de 2011.			
<b>Cobreix a</b>	<b>Cobert per</b>		<b>Descripció</b>			
<b>Farceix a</b>	<b>Farcit per</b> 165		Rasa de la qual s'ha definit un tram en les rases realitzada davant del solars núms. 12/14 del carrer de Maria Cristina. Aquest tram, amb un traçat en un sentit Nord-Est/Sud-Oest, té una secció amb una morfologia en "U".			
<b>Talla a</b>	<b>Tallat per</b>					
<b>Es recolza en</b>	<b>Se li recolza</b>					
<b>Es lliura</b>	<b>Se li lliura</b>					

Sector	Datació	Criteri Dat.	Textura	Color	173
100	1990 – 2011	Estratigràfic			
<b>Composició</b>			<b>Interpretació</b>	<b>Foto.</b>	<b>Plan.</b>
<b>Relacions Físiques</b>	<b>Igual a</b>		Rasa destinada a encabir la línia de telecomunicacions 166. Cronologia: indeterminada (dins la darrera dècada del segle XX-fins el 2011).		
<b>Cobreix a</b>	<b>Cobert per</b>		<b>Descripció</b>		
<b>Farceix a</b>	<b>Farcit per</b>	166	Rasa que s'ha definit parcialment, dins els límits del caixer oest associat a la nova baixant procedent del solar núm. 22 del carrer de Maria Cristina. La part que s'ha visualitzat de l'alçat correspon a una rasa amb una morfologia en "U".		
<b>Talla a</b>	<b>Tallat per</b>				
<b>Es recolza en</b>	<b>Se li recolza</b>				
<b>Es lliura</b>	<b>Se li lliura</b>				

Sector	Datació	Criteri Dat.	Textura	Color	174
100	1950 – 2011	Estratigràfic			
<b>Composició</b>	Formigó		<b>Interpretació</b>	<b>Foto.</b>	<b>Plan.</b>
<b>Relacions Físiques</b>	<b>Igual a</b>		Vorera adjacent als solars parells. Cronologia indeterminada dins de la segona meitat del segle XX. Vorera probablement coetània a 102.		
<b>Cobreix a</b>	<b>Cobert per</b>		<b>Descripció</b>		
<b>Farceix a</b>	<b>Farcit per</b>		Sota aquesta denominació, es designen tant el paviment de la vorera format per rajoles quadrangulars de ciment (de 0'30 metres de costat x 5 centímetres de gruix) com la seva preparació (de formigó sense armar).		
<b>Talla a</b>	<b>Tallat per</b>				
<b>Es recolza en</b>	<b>Se li recolza</b>	Façana del núm. 16, 102, 178			
<b>Es lliura</b>	<b>Se li lliura</b>	101			

Sector	Datació	Criteri Dat.	Textura	Color	175
100	1950 – 2011	Estratigràfic			
<b>Composició</b>	Ferro		<b>Interpretació</b>	<b>Foto.</b>	<b>Plan.</b>
<b>Relacions Físiques</b>	<b>Igual a</b>		Escomesa procedent dels núms. 14/16 del Carrer de Maria Cristina. Cronologia: segona meitat del segle XX fins el juny/octubre de 2011.		
<b>Cobreix a</b>	<b>Cobert per</b>	180	<b>Descripció</b>		
<b>Farceix a</b>	<b>Farcit per</b>	177	Conducció de gas en ferro, orientada en sentit NE/SE, amb un diàmetre de 0'21 metres/0'24 metres.		
<b>Talla a</b>	<b>Tallat per</b>				
<b>Es recolza en</b>	<b>Se li recolza</b>				
<b>Es lliura</b>	<b>Se li lliura</b>				

Sector	Datació		Criteri Dat.	Textura	Color	176
100	1950	— 2011	Estratigràfic			
<b>Composició</b>	Plàstic		<b>Interpretació</b>			<b>Foto.</b> <b>Plan.</b>
<b>Relacions Físiques</b>	Igual a		Línia d'electre. Cronologia: segona meitat del segle XX fins el juny/octubre de 2011.	<b>Descripció</b> Conducció definida parcialment dins els límits del tram de rasa de la nova escomesa situada davant dels números 14/16. del carrer de Maria Cristina Té una orientació en sentit NE/SE. Està formada per dos cables, un dels quals estava protegit per un tub de plàstic corrugat (amb un diàmetre de 10 centímetres).		
<b>Cobreix a</b>	<b>Cobert per</b>					
<b>Farceix a</b> 179	<b>Farcit per</b>					
<b>Talla a</b>	<b>Tallat per</b>					
<b>Es recolza en</b>	<b>Se li recolza</b>					
<b>Es lliura</b>	<b>Se li lliura</b>					

Sector	Datació		Criteri Dat.	Textura	Color	177
100	1950	— 2011				
<b>Composició</b>			<b>Interpretació</b>			<b>Foto.</b> <b>Plan.</b>
<b>Relacions Físiques</b>	Igual a		Rasa destinada a encabir l'escomesa 175. Cronologia: segona meitat del segle XX fins el juny/octubre de 2011.	<b>Descripció</b> Rasa definida a partir de criteris de tipus estratigràfic ja que, sobre el terreny no ha estat possible visualitzar-la.		
<b>Cobreix a</b>	<b>Cobert per</b>					
<b>Farceix a</b> 175	<b>Farcit per</b>					
<b>Talla a</b> 105	<b>Tallat per</b>					
<b>Es recolza en</b>	<b>Se li recolza</b>					
<b>Es lliura</b>	<b>Se li lliura</b>					

Sector	Datació		Criteri Dat.	Textura	Color	178
100	1950	— 2011	Estratigràfic			
<b>Composició</b>	Formigó		<b>Interpretació</b>			<b>Foto.</b> <b>Plan.</b>
<b>Relacions Físiques</b>	Igual a		Vorera de cronologia anterior a 174. Cronologia indeterminada dins de la segona meitat del segle XX.	<b>Descripció</b> Sota aquesta denominació, es designen tant el paviment de la vorera format per rajoles quadrangulares de ciment (de 0'30 metres de costat x 5 centímetres de gruix) com la seva preparació (de formigó sense armar). Té un gruix de 0'12 metres.		
<b>Cobreix a</b>	<b>Cobert per</b>					
<b>Farceix a</b>	<b>Farcit per</b>					
<b>Talla a</b>	<b>Tallat per</b>					
<b>Es recolza en</b> 180	<b>Se li recolza</b> 174					
<b>Es lliura</b>	<b>Se li lliura</b>					

Sector	Datació		Criteri Dat.	Textura	Color	179
100	1950	— 2011	Estratigràfic			
<b>Composició</b>			<b>Interpretació</b>			<b>Foto. Plan.</b>
<b>Relacions Físiques</b>	<b>Igual a</b>		Rasa destinada a encabir el servei 176 de l'enllumenat públic. Cronologia: segona meitat del segle XX fins el juny/octubre de 2011.			
<b>Cobreix a</b>	<b>Cobert per</b>		<b>Descripció</b>			
<b>Farceix a</b>	<b>Farcit per</b>					
<b>Talla a</b>	<b>Tallat per</b>					
105						
<b>Es recolza en</b>	<b>Se li recolza</b>					
<b>Es lliura</b>	<b>Se li lliura</b>					

Sector	Datació		Criteri Dat.	Textura	Color	180
100	1950	— 2011	Estratigràfic	Solta/arenosa	Marró	
<b>Composició</b>	Arenes, argiles, pedres i maons		<b>Interpretació</b>			<b>Foto. Plan.</b>
<b>Relacions Físiques</b>	<b>Igual a</b>		Rebliment constructiu associat a la vorera 178. Cronologia indeterminada dins de la segona meitat del segle XX.			
<b>Cobreix a</b>	<b>Cobert per</b>		<b>Descripció</b>			
175, 184						
<b>Farceix a</b>	<b>Farcit per</b>					
<b>Talla a</b>	<b>Tallat per</b>					
<b>Es recolza en</b>	<b>Se li recolza</b>					
	178					
<b>Es lliura</b>	<b>Se li lliura</b>					

Sector	Datació		Criteri Dat.	Textura	Color	181
100	1950	— 2011	Estratigràfic	Solta/arenosa	Marró	
<b>Composició</b>	Maons, morter, argiles, arenes, pedres		<b>Interpretació</b>			<b>Foto. Plan.</b>
<b>Relacions Físiques</b>	<b>Igual a</b>		Línia d'electre. Cronologia: segona meitat del segle XX fins el juny/octubre de 2011.			
<b>Cobreix a</b>	<b>Cobert per</b>		<b>Descripció</b>			
	105					
<b>Farceix a</b>	<b>Farcit per</b>					
182						
<b>Talla a</b>	<b>Tallat per</b>					
<b>Es recolza en</b>	<b>Se li recolza</b>					
<b>Es lliura</b>	<b>Se li lliura</b>					

Sector	Datació		Criteri Dat.	Textura	Color	182
100	1950	— 2011	Estratigràfic			
<b>Composició</b>			<b>Interpretació</b>			<b>Foto. Plan.</b>
<b>Relacions Físiques</b>	<b>Igual a</b>		Rasa destinada a encabir el servei 181. Cronologia: segona meitat del segle XX fins el juny/octubre de 2011.			
<b>Cobreix a</b>	<b>Cobert per</b>		<b>Descripció</b>			
<b>Farceix a</b>	<b>Farcit per</b>		Rasa definida parcialment tant pel que fa a la planta com a les seves dimensions, dins els límits de l'ampliació de la rasa on s'ha encabir l'escomesa procedent del solars números 14 i 16.			
<b>Talla a</b>	<b>Tallat per</b>					
<b>Es recolza en</b>	<b>Se li recolza</b>					
<b>Es lliura</b>	<b>Se li lliura</b>					

Sector	Datació		Criteri Dat.	Textura	Color	183
100	1950	— 2011	Estratigràfic	Solta/arenosa	Marró	
<b>Composició</b>	Arena, argiles, pedres i ferro.		<b>Interpretació</b>			<b>Foto. Plan.</b>
<b>Relacions Físiques</b>	<b>Igual a</b>		Escomesa procedent dels núms. 14/16 del Carrer de Maria Cristina. Cronologia: segona meitat del segle XX fins el juny/octubre de 2011.			
<b>Cobreix a</b>	<b>Cobert per</b>		<b>Descripció</b>			
169	105		Amb aquesta denominació es designa tant la conducció com el farciment associat. Pel que fa a la canalització (orientada en sentit NW/SE) es tracta d'un tub en ferro de 0'20 metres de diàmetre. El farciment està constituït per arenes barrejades amb argiles i pedres irregulars petites. En el decurs de la seva excavació no s'han localitzat materials.			
<b>Farceix a</b>	<b>Farcit per</b>					
<b>Talla a</b>	<b>Tallat per</b>					
<b>Es recolza en</b>	<b>Se li recolza</b>					
<b>Es lliura</b>	<b>Se li lliura</b>					

Sector	Datació		Criteri Dat.	Textura	Color	184
100	1950	— 2011	Estratigràfic			
<b>Composició</b>			<b>Interpretació</b>			<b>Foto. Plan.</b>
<b>Relacions Físiques</b>	<b>Igual a</b>		Conducció de cronologia indeterminada (dins la segona meitat del segle XX), posterior a l'escomesa 183.			
<b>Cobreix a</b>	<b>Cobert per</b>		<b>Descripció</b>			
<b>Farceix a</b>	<b>Farcit per</b>		Amb aquesta denominació es designa tant la conducció com el farciment associat. Pel que fa a la canalització (orientada en sentit NE/SE) es tracta d'un tub en formigó de 0'18 metres de diàmetre. El farciment està constituït per arenes barrejades amb argiles i pedres irregulars petites. En el decurs de la seva excavació no s'han localitzat materials.			
187						
<b>Talla a</b>	<b>Tallat per</b>					
<b>Es recolza en</b>	<b>Se li recolza</b>					
<b>Es lliura</b>	<b>Se li lliura</b>					



Sector	Datació		Criteri Dat.	Textura	Color	185
100	1950	— 2011	Estratigràfic			
<b>Composició</b>			<b>Interpretació</b>			<b>Foto. Plan.</b>
<b>Relacions Físiques</b>	<b>Igual a</b>		Rasa destinada a encabir l'escomesa 184. Cronologia: segona meitat del segle XX fins el juny/octubre de 2011.			
<b>Cobreix a</b>	<b>Cobert per</b>		<b>Descripció</b>			
<b>Farceix a</b>	<b>Farcit per</b>		Rasa definida parcialment tant pel que fa a la planta com a les seves dimensions, dins els límits de la rasa on s'ha encabir l'escomesa procedent del solar número 16.			
<b>Talla a</b>	<b>Tallat per</b>					
169						
<b>Es recolza en</b>	<b>Se li recolza</b>					
<b>Es lliura</b>	<b>Se li lliura</b>					

Sector	Datació		Criteri Dat.	Textura	Color	186
100	TAQ: 1950-2000	— 2011	Estratigràfic			
<b>Composició</b>			<b>Interpretació</b>			<b>Foto. Plan.</b>
<b>Relacions Físiques</b>	<b>Igual a</b>		Conducció de gas, posterior a l'escomesa procedent dels núms. 14 i 16 del carrer de Maria Cristina. Cronologia: segona meitat del segle XX fins el juny/octubre de 2011.			
<b>Cobreix a</b>	<b>Cobert per</b>		<b>Descripció</b>			
<b>Farceix a</b>	<b>Farcit per</b>		Amb aquesta denominació es designen tant una canalització de gas com el seu farciment. Pel que fa a la primera, es tracta d'una canalització senyalitzada amb plàstic groc i corresponent a un tub de plàstic sense corrugar amb un diàmetre de 0'10 metres. No té un traçat rectilini, sino que es tracten de dos tubs units que defineixen una morfologia d'ample recte. En segon terme, pel que fa al farciment, es tracta d'un nivell format			
185						
<b>Talla a</b>	<b>Tallat per</b>					
<b>Es recolza en</b>	<b>Se li recolza</b>					
<b>Es lliura</b>	<b>Se li lliura</b>					

Sector	Datació		Criteri Dat.	Textura	Color	187
100	1950	— 2011	Estratigràfic			
<b>Composició</b>			<b>Interpretació</b>			<b>Foto. Plan.</b>
<b>Relacions Físiques</b>	<b>Igual a</b>		Rasa destinada a encabir l'escomesa 184. Cronologia: segona meitat del segle XX fins el juny/octubre de 2011.			
<b>Cobreix a</b>	<b>Cobert per</b>		<b>Descripció</b>			
<b>Farceix a</b>	<b>Farcit per</b>		Rasa destinada a encabir l'escomesa 184. Cronologia: segona meitat del segle XX fins el juny/octubre de 2011.			
<b>Talla a</b>	<b>Tallat per</b>					
<b>Es recolza en</b>	<b>Se li recolza</b>					
<b>Es lliura</b>	<b>Se li lliura</b>					

Sector	Datació		Criteri Dat.	Textura	Color	188
100	1950	— 2011	Estratigràfic			
<b>Composició</b>	Formigó		<b>Interpretació</b>			<b>Foto. Plan.</b>
<b>Relacions Físiques</b>	Igual a		Escomesa procedent dels núms. 12/14 del Carrer de Maria Cristina. Cronologia: segona meitat del segle XX fins el juny/octubre de 2011.			
<b>Cobreix a</b>	<b>Cobert per</b>		<b>Descripció</b>			
<b>Farceix a</b> 189	<b>Farcit per</b>		Conducció en formigó amb un diàmetre de 0'20 metres de diàmetre.			
<b>Talla a</b>	<b>Tallat per</b>					
<b>Es recolza en</b>	<b>Se li recolza</b>					
<b>Es lliura</b>	<b>Se li lliura</b>					

Sector	Datació		Criteri Dat.	Textura	Color	189
100	1950	— 2011	Estratigràfic			
<b>Composició</b>			<b>Interpretació</b>			<b>Foto. Plan.</b>
<b>Relacions Físiques</b>	Igual a		Rasa destinada a encabir l'escomesa 189. Cronologia: segona meitat del segle XX fins el juny/octubre de 2011.			
<b>Cobreix a</b>	<b>Cobert per</b>		<b>Descripció</b>			
<b>Farceix a</b> 188	<b>Farcit per</b>		Rasa no visualitzada sobre el terreny. S'ha definit a partir de criteris estratigràfics.			
<b>Talla a</b>	<b>Tallat per</b>					
<b>Es recolza en</b>	<b>Se li recolza</b>					
<b>Es lliura</b>	<b>Se li lliura</b>					

Sector	Datació		Criteri Dat.	Textura	Color	190
100	1950	— 2011	Estratigràfic			
<b>Composició</b>	Formigó		<b>Interpretació</b>			<b>Foto. Plan.</b>
<b>Relacions Físiques</b>	Igual a		Escomesa procedent del núm. 20 del Carrer de Maria Cristina. Cronologia: segona meitat del segle XX fins el juny/octubre de 2011.			
<b>Cobreix a</b>	<b>Cobert per</b>		<b>Descripció</b>			
<b>Farceix a</b> 189	<b>Farcit per</b>		Canalització en formigó amb un diàmetre de 0'20 metres de diàmetre, visualitzada sols en la seva superfície amb la qual cosa desconeixem el seu diàmetre.			
<b>Talla a</b>	<b>Tallat per</b>					
<b>Es recolza en</b>	<b>Se li recolza</b>					
<b>Es lliura</b>	<b>Se li lliura</b>					

Sector	Datació	Criteri Dat.	Textura	Color	191	
100	1950 – 2011	Estratigràfic				
<b>Composició</b>	Formigó		<b>Interpretació</b>	<b>Foto. Plan.</b>		
<b>Relacions Físiques</b>	Igual a		Rasa destinada a encabir l'escomesa 190. Cronologia: segona meitat del segle XX fins el juny/octubre de 2011.			
<b>Cobreix a</b>	<b>Cobert per</b>		<b>Descripció</b>			
<b>Farceix a</b>	<b>Farcit per</b>		Rasa no visualitzada sobre el terreny. S'ha definit a partir de criteris estratigràfics.			
<b>Talla a</b>	<b>Tallat per</b>					
<b>Es recolza en</b>	<b>Se li recolza</b>					
<b>Es lliura</b>	<b>Se li lliura</b>					

Sector	Datació	Criteri Dat.	Textura	Color	192	
100	1950 – 2011	Estratigràfic				
<b>Composició</b>	Formigó		<b>Interpretació</b>	<b>Foto. Plan.</b>		
<b>Relacions Físiques</b>	Igual a		Vorera adjacent als números senars. Cronologia indeterminada dins de la segona meitat del segle XX fins el juny/octubre de 2011.			
<b>Cobreix a</b>	<b>Cobert per</b>		<b>Descripció</b>			
<b>Farceix a</b>	<b>Farcit per</b>		Amb aquesta denominació s'inclouen tant la vorera formada per lloses quadrangulars de formigó (de 0'20 metres de costat per 2 centímetres de gruix) com la seva preparació.			
<b>Talla a</b>	<b>Tallat per</b>					
<b>Es recolza en</b>	<b>Se li recolza</b>					
193						
<b>Es lliura</b>	<b>Se li lliura</b>					

Sector	Datació	Criteri Dat.	Textura	Color	193	
100	TAQ: 1950-2000 – 2011	Tècnic/Estratigrà				
<b>Composició</b>	Formigó		<b>Interpretació</b>	<b>Foto. Plan.</b>		
<b>Relacions Físiques</b>	Igual a		Vorera de cronologia anterior a 192. Datació: moment indeterminat, anterior a la segona meitat del segle XX.			
<b>Cobreix a</b>	<b>Cobert per</b>		<b>Descripció</b>			
<b>Farceix a</b>	<b>Farcit per</b>		Vorera documentada parcialment, dins els límits de la rasa que s'ha realitzat en el marc de la substitució de la baixant procedent dels solars 23 i 25. Realitzada amb formigó			
<b>Talla a</b>	<b>Tallat per</b>					
<b>Es recolza en</b>	<b>Se li recolza</b>					
194						
<b>Es lliura</b>	<b>Se li lliura</b>					

Sector	Datació	Criteri Dat.	Textura	Color	194
100	TAQ: 1950-2000 — 2011	Estratigràfic	Compacta	Marró	
<b>Composició</b>	Argiles, arenas, pedres		<b>Interpretació</b>	<b>Foto. Plan.</b>	
<b>Relacions Físiques</b>	<b>Igual a</b>		Preparació de la vorera 193. Cronologia: moment indeterminat, anterior a la segona meitat del segle XX.		
<b>Cobreix a</b> 195, 207	<b>Cobert per</b>		<b>Descripció</b>		
<b>Farceix a</b>	<b>Farcit per</b>		Estrat format per argiles barrejades amb arenas i algunes pedres. En el decurs de la seva excavació no s'han localitzat materials.		
<b>Talla a</b>	<b>Tallat per</b>				
<b>Es recolza en</b>	<b>Se li recolza</b> 193				
<b>Es lliura</b>	<b>Se li lliura</b>				

Sector	Datació	Criteri Dat.	Textura	Color	195
100	1950 — 2011	Estratigràfic	Solta	Marró Fosc	
<b>Composició</b>	Arenas, argiles, pedres, conducció en ferro.		<b>Interpretació</b>	<b>Foto. Plan.</b>	
<b>Relacions Físiques</b>	<b>Igual a</b>		Escomesa procedent dels solars 23/25 del carrer Maria Cristina. Cronologia: dins de la segona meitat del segle XX fins el juny/octubre de 2011.		
<b>Cobreix a</b>	<b>Cobert per</b> 194		<b>Descripció</b>		
<b>Farceix a</b> 196	<b>Farcit per</b>		Amb aquesta denominació es designen tant una conducció com el farciment associat a aquesta. Pel que fa a la primera, es tracta d'una canalització en ferro amb un diàmetre de 0'20 metres. En relació al farciment, es tracta d'un estrat format per arenas barrejades amb argiles i pedres petites.		
<b>Talla a</b>	<b>Tallat per</b> 212				
<b>Es recolza en</b>	<b>Se li recolza</b>				
<b>Es lliura</b>	<b>Se li lliura</b>				

Sector	Datació	Criteri Dat.	Textura	Color	196
100	1950 — 2011	Estratigràfic	Solta	Marró Fosc	
<b>Composició</b>	Arenas, argiles, pedres		<b>Interpretació</b>	<b>Foto. Plan.</b>	
<b>Relacions Físiques</b>	<b>Igual a</b>		Rasa destinada a encabir l'escomesa 195. Cronologia: dins de la segona meitat del segle XX fins el juny/octubre de 2011.		
<b>Cobreix a</b>	<b>Cobert per</b>		<b>Descripció</b>		
<b>Farceix a</b>	<b>Farcit per</b> 195		Rasa definida a partir de criteris estratigràfics, ja que donat que les seves dimensions coincidien amb les de la rasa on s'ha encabir la nova conducció, no s'ha visualitzat sobre el terreny.		
<b>Talla a</b>	<b>Tallat per</b>				
<b>Es recolza en</b>	<b>Se li recolza</b>				
<b>Es lliura</b>	<b>Se li lliura</b>				

Sector	Datació		Criteri Dat.	Textura	Color	197
100	1950	— 2011	Estratigràfic	Solta	Marró	
<b>Composició</b>	Plàstic, argiles, arenes, pedres		<b>Interpretació</b>			<b>Foto. Plan.</b>
<b>Relacions Físiques</b>	<b>Igual a</b>		Escomesa procedent del solar 27 del carrer Maria Cristina. Cronologia: dins de la segona meitat del segle XX fins el juny/octubre de 2011.			
<b>Cobreix a</b>		<b>Cobert per</b>	<b>Descripció</b>			
		104	Amb aquesta denominació, es designen tant una conducció com el farciment que formen part de l'escomesa. Pel que fa a la canalització, es tracta d'una canalització en plàstic, amb un diàmetre de 0'20 metres. Per altra part, pel que fa al farciment, es tracta d'un nivell format per argiles barrejades amb arenes i pedres petites sense materials.			
<b>Farceix a</b>		<b>Farcit per</b>				
198						
<b>Talla a</b>		<b>Tallat per</b>				
<b>Es recolza en</b>		<b>Se li recolza</b>				
<b>Es lliura</b>		<b>Se li lliura</b>				

Sector	Datació		Criteri Dat.	Textura	Color	198
100	1950	— 2011	Estratigràfic			
<b>Composició</b>			<b>Interpretació</b>			<b>Foto. Plan.</b>
<b>Relacions Físiques</b>	<b>Igual a</b>		Rasa destinada a encabir l'escomesa procedent del solar 27 del carrer Maria Cristina. Cronologia: dins de la segona meitat del segle XX fins el juny/octubre de 2011.			
<b>Cobreix a</b>		<b>Cobert per</b>	<b>Descripció</b>			
			Rasa definida a partir de criteris de tipus estratigràfics. No visualitzada sobre el terreny.			
<b>Farceix a</b>		<b>Farcit per</b>				
		197				
<b>Talla a</b>		<b>Tallat per</b>				
<b>Es recolza en</b>		<b>Se li recolza</b>				
<b>Es lliura</b>		<b>Se li lliura</b>				

Sector	Datació		Criteri Dat.	Textura	Color	199
100	1950	— 2011	Estratigràfic	Solta	Marró	
<b>Composició</b>	Ferro, argiles, arenes i pedres		<b>Interpretació</b>			<b>Foto. Plan.</b>
<b>Relacions Físiques</b>	<b>Igual a</b> 228		Escomesa procedent del xamfrà del solar 28 del carrer Maria Cristina. Cronologia: dins de la segona meitat del segle XX fins el juny/octubre de 2011.			
<b>Cobreix a</b>		<b>Cobert per</b>	<b>Descripció</b>			
		104	Sota aquesta denominació es designen tant una canalització com el farciment associat. La primera, orientada en sentit W-E, corresponia a un tub en ferro amb un diàmetre de 0'20 metres. Per altra banda, pel que fa al farciment, es tracta d'un nivell format per argiles barrejades amb arenes sense materials.			
<b>Farceix a</b>		<b>Farcit per</b>				
200						
<b>Talla a</b>		<b>Tallat per</b>				
<b>Es recolza en</b>		<b>Se li recolza</b>				
<b>Es lliura</b>		<b>Se li lliura</b>				

Sector	Datació		Criteri Dat.	Textura	Color	200
100	1950	— 2011	Estratigràfic			
<b>Composició</b>				<b>Interpretació</b>	<b>Foto.</b>	<b>Plan.</b>
<b>Relacions Físiques</b>	<b>Igual a</b> 229			Rasa destinada a encabir la baixant 199. Cronologia: dins de la segona meitat del segle XX fins el juny/octubre de 2011.		
<b>Cobreix a</b>	<b>Cobert per</b>			<b>Descripció</b>		
<b>Farceix a</b>	<b>Farcit per</b> 199					
<b>Talla a</b>	<b>Tallat per</b>					
<b>Es recolza en</b>	<b>Se li recolza</b>					
<b>Es lliura</b>	<b>Se li lliura</b>					
				Rasa definida a partir de criteris estratigràfics. No visualitzada sobre el terreny.		

Sector	Datació		Criteri Dat.	Textura	Color	201
100	1950	— 2011	Estratigràfic	Solta	Marró	
<b>Composició</b>	Formigó, argiles, arenes i pedres			<b>Interpretació</b>	<b>Foto.</b>	<b>Plan.</b>
<b>Relacions Físiques</b>	<b>Igual a</b>			Escomesa procedent dels solars 28 i 30 del carrer Maria Cristina. Cronologia: dins de la segona meitat del segle XX fins el juny/octubre de 2011.		
<b>Cobreix a</b>	<b>Cobert per</b> 104			<b>Descripció</b>		
<b>Farceix a</b> 202	<b>Farcit per</b>					
<b>Talla a</b>	<b>Tallat per</b>					
<b>Es recolza en</b>	<b>Se li recolza</b>					
<b>Es lliura</b>	<b>Se li lliura</b>					
				Amb aquesta denominació s'inclouen tant una canalització com el farciment associat. La primera, orientada en sentit N-S, corresponia a un tub en formigó amb un diàmetre de 0'30 metres. Per altra banda, pel que fa al farciment, es tracta d'un nivell format per argiles barrejades amb arenes i pedres petites sense materials.		

Sector	Datació		Criteri Dat.	Textura	Color	202
100	1950	— 2011	Estratigràfic			
<b>Composició</b>				<b>Interpretació</b>	<b>Foto.</b>	<b>Plan.</b>
<b>Relacions Físiques</b>	<b>Igual a</b>			Rasa destinada a encabir l'escomesa 201. Cronologia: dins de la segona meitat del segle XX fins el juny/octubre de 2011.		
<b>Cobreix a</b>	<b>Cobert per</b>			<b>Descripció</b>		
<b>Farceix a</b>	<b>Farcit per</b> 201					
<b>Talla a</b>	<b>Tallat per</b>					
<b>Es recolza en</b>	<b>Se li recolza</b>					
<b>Es lliura</b>	<b>Se li lliura</b>					
				Rasa definida a partir de criteris estratigràfics. No visualitzada sobre el terreny.		

Sector	Datació		Criteri Dat.	Textura	Color	203
100	1950	— 2011	Estratigràfic	arenosa	marró clar	
<b>Composició</b>	Ferro i arenos		<b>Interpretació</b>			<b>Foto. Plan.</b>
<b>Relacions Físiques</b>	Igual a		Escomesa procedent de la part central del solar núm. 30 del carrer de Maria Cristina. Cronologia: dins de la segona meitat del segle XX fins el juny/octubre de 2011.			
<b>Cobreix a</b>	<b>Cobert per</b>		<b>Descripció</b>			
<b>Farceix a</b> 204	<b>Farcit per</b>		Denominació genèrica per la canalització com pel farciment associat. La conducció està orientada en sentit W-E, corresponia a un tub en ferro amb un diàmetre de 0'13 metres. Per altra banda, pel que fa al farciment, es tracta d'un nivell format per arenos.			
<b>Talla a</b>	<b>Tallat per</b>					
<b>Es recolza en</b>	<b>Se li recolza</b>					
<b>Es lliura</b>	<b>Se li lliura</b>					

Sector	Datació		Criteri Dat.	Textura	Color	204
100	1950	— 2011	Estratigràfic			
<b>Composició</b>			<b>Interpretació</b>			<b>Foto. Plan.</b>
<b>Relacions Físiques</b>	Igual a		Rasa destinada a encabir la conducció 203. Cronologia: dins de la segona meitat del segle XX fins el juny/octubre de 2011.			
<b>Cobreix a</b>	<b>Cobert per</b>		<b>Descripció</b>			
<b>Farceix a</b> 203	<b>Farcit per</b>		Rasa que, a diferència de bona part de les que s'han documentat, s'ha definit tant en amplada (0.40 metres) com en la seva fondària (0'20 metres) tot i que la seva llargària no s'ha visualitzat de manera completa.			
<b>Talla a</b>	<b>Tallat per</b>					
<b>Es recolza en</b>	<b>Se li recolza</b>					
<b>Es lliura</b>	<b>Se li lliura</b>					

Sector	Datació		Criteri Dat.	Textura	Color	205
100	1950	— 2011	Estratigràfic	Solta	Marró	
<b>Composició</b>	Formigó, arenos, argiles,		<b>Interpretació</b>			<b>Foto. Plan.</b>
<b>Relacions Físiques</b>	Igual a		Escomesa procedent del solar núm. 29 del Carrer de Maria Cristina. Cronologia: dins de la segona meitat del segle XX fins el juny/octubre de 2011.			
<b>Cobreix a</b>	<b>Cobert per</b> 104		<b>Descripció</b>			
<b>Farceix a</b> 206	<b>Farcit per</b>		Amb aquesta denominació s'inclouen tant una canalització com el farciment associat. La primera, orientada en sentit E-W, corresponia a un tub en formigó amb un diàmetre de 0'20 metres de la qual s'han visualitzat 3 centímetres d'alçada. Per una altra banda, pel que fa al farciment, es tracta d'un estrat constituït per argiles barrejades amb arenos i pedres petites sense materials.			
<b>Talla a</b>	<b>Tallat per</b>					
<b>Es recolza en</b>	<b>Se li recolza</b>					
<b>Es lliura</b>	<b>Se li lliura</b>					

Sector	Datació		Criteri Dat.	Textura	Color	206	
100	1950	— 2011	Estratigràfic				
<b>Composició</b>						<b>Interpretació</b>	<b>Foto. Plan.</b>
<b>Relacions Físiques</b>							
<b>Cobreix a</b>	<b>Igual a</b>						
	<b>Cobert per</b>						
<b>Farceix a</b>	<b>Farcit per</b>						
	205						
<b>Talla a</b>	<b>Tallat per</b>						
105							
<b>Es recolza en</b>	<b>Se li recolza</b>					<b>Descripció</b>	
<b>Es lliura</b>	<b>Se li lliura</b>						
Rasa destinada a encabir la conducció 205. Cronologia: dins de la segona meitat del segle XX fins el juny/octubre de 2011.							
Rasa definida a partir de criteris estratigràfics, no visualitzada sobre el terreny.							

Sector	Datació		Criteri Dat.	Textura	Color	207	
100	1950	— 2011	Estratigràfic	Solta	Marró Fosc		
<b>Composició</b>	Plàstic, argiles, arenes i pedres					<b>Interpretació</b>	<b>Foto. Plan.</b>
<b>Relacions Físiques</b>	<b>Igual a</b>						
<b>Cobreix a</b>	<b>Cobert per</b>						
	194						
<b>Farceix a</b>	<b>Farcit per</b>						
208							
<b>Talla a</b>	<b>Tallat per</b>						
<b>Es recolza en</b>	<b>Se li recolza</b>					<b>Descripció</b>	
<b>Es lliura</b>	<b>Se li lliura</b>						
Servei indeterminat (electre?). Cronologia: dins de la segona meitat del segle XX fins el juny/octubre de 2011.							
Denominació genèrica per la canalització com pel farciment associat. La conducció està orientada en sentit NW-SW, corresponia a un tub en plàstic amb un diàmetre de 0'10 metres. Per altra banda, pel que fa al farciment, es tracta d'un nivell format per argiles barrejades amb algunes arenes i pedres petites, sense materials.							

Sector	Datació		Criteri Dat.	Textura	Color	208	
100	1950	— 2011	Estratigràfic				
<b>Composició</b>						<b>Interpretació</b>	<b>Foto. Plan.</b>
<b>Relacions Físiques</b>	<b>Igual a</b>						
<b>Cobreix a</b>	<b>Cobert per</b>						
<b>Farceix a</b>	<b>Farcit per</b>						
	207						
<b>Talla a</b>	<b>Tallat per</b>						
<b>Es recolza en</b>	<b>Se li recolza</b>					<b>Descripció</b>	
<b>Es lliura</b>	<b>Se li lliura</b>						
Rasa destinada a encabir el servei 207. Cronologia: dins de la segona meitat del segle XX fins el juny/octubre de 2011.							
Rasa definida a partir de criteris estratigràfics, no visualitzada sobre el terreny.							



Sector	Datació		Criteri Dat.	Textura	Color	209
100	1950	— 2011	Estratigràfic	Solta	Marró	
<b>Composició</b>	Formigó, arenas, argiles, pedres,		<b>Interpretació</b>			<b>Foto. Plan.</b>
<b>Relacions Físiques</b>	<b>Igual a</b>		Escomesa procedent de la part central dels solars núms. 29 i 30 del carrer de Maria Cristina. Cronologia: dins de la segona meitat del segle XX fins el juny/octubre de 2011.			
<b>Cobreix a</b>		<b>Cobert per</b>	<b>Descripció</b>			
		104	Amb aquesta denominació s'inclouen tant una canalització com el farciment associat. La primera, orientada en sentit W-E, corresponia a un tub, visualitzat en superfície (3 centímetres d'alçada), de formigó amb un diàmetre de 0'20 metres. Per una altra banda, pel que fa al farciment, es tracta d'un estrat constituït per argiles barrejades amb arenas i pedres petites sense materials.			
<b>Farceix a</b>		<b>Farcit per</b>				
210						
<b>Talla a</b>		<b>Tallat per</b>				
<b>Es recolza en</b>		<b>Se li recolza</b>				
<b>Es lliura</b>		<b>Se li lliura</b>				

Sector	Datació		Criteri Dat.	Textura	Color	210
100	1950	— 2011	Estratigràfic			
<b>Composició</b>			<b>Interpretació</b>			<b>Foto. Plan.</b>
<b>Relacions Físiques</b>	<b>Igual a</b>		Rasa destinada a encabir la conducció 209. Cronologia: dins de la segona meitat del segle XX fins el juny/octubre de 2011.			
<b>Cobreix a</b>		<b>Cobert per</b>	<b>Descripció</b>			
		209	Rasa definida a partir de criteris estratigràfics, a partir de la visualització de la conducció 209.			
<b>Farceix a</b>		<b>Farcit per</b>				
<b>Talla a</b>		<b>Tallat per</b>				
105						
<b>Es recolza en</b>		<b>Se li recolza</b>				
<b>Es lliura</b>		<b>Se li lliura</b>				

Sector	Datació		Criteri Dat.	Textura	Color	211
100	1950	— 2011	Estratigràfic	Solta	Marró Fosc	
<b>Composició</b>	Ferro, arenas, argiles i pedres		<b>Interpretació</b>			<b>Foto. Plan.</b>
<b>Relacions Físiques</b>	<b>Igual a</b>		Línia d'electre, coetània a 213. Cronologia: segona meitat del segle XX fins el juny/octubre de 2011.			
<b>Cobreix a</b>		<b>Cobert per</b>	<b>Descripció</b>			
			Denominació genèrica per la canalització com pel farciment associat. La conducció està orientada en sentit NE-SE, corresponia a un tub en ferro amb un diàmetre de 0'14 metres. Per altra banda, pel que fa al farciment, es tracta d'un nivell format per argiles barrejades amb algunes arenas i pedres petites, sense materials.			
<b>Farceix a</b>		<b>Farcit per</b>				
212						
<b>Talla a</b>		<b>Tallat per</b>				
<b>Es recolza en</b>		<b>Se li recolza</b>				
<b>Es lliura</b>		<b>Se li lliura</b>				

Sector	Datació	Criteri Dat.	Textura	Color	212	
100	1950 – 2011	Estratigràfic				
<b>Composició</b>			<b>Interpretació</b>	<b>Foto. Plan.</b>		
<b>Relacions Físiques</b>	<b>Igual a</b>		Rasa destinada a encabir la conducció d'electre. Cronologia: segona meitat del segle XX fins el juny/octubre de 2011.			
<b>Cobreix a</b>	<b>Cobert per</b>		<b>Descripció</b>			
<b>Farceix a</b>	<b>Farcit per</b>		Rasa definida en base a criteris de tipus estratigràfics no visualitzada sobre el terreny.			
<b>Talla a</b>	<b>Tallat per</b>					
195						
<b>Es recolza en</b>	<b>Se li recolza</b>					
<b>Es lliura</b>	<b>Se li lliura</b>					

Sector	Datació	Criteri Dat.	Textura	Color	213	
100	1950 – 2011	Estratigràfic				
<b>Composició</b>			<b>Interpretació</b>	<b>Foto. Plan.</b>		
<b>Relacions Físiques</b>	<b>Igual a</b>		Línia d'electre, coetània a 211. Cronologia: segona meitat del segle XX fins el juny/octubre de 2011.			
<b>Cobreix a</b>	<b>Cobert per</b>		<b>Descripció</b>			
<b>Farceix a</b>	<b>Farcit per</b>		Amb aquesta denominació, es designa un tub, amb una orientació en sentit NE-SE, del qual s'ha visualitzat part del seu traçat El diàmetre de la conducció és de 5 centímetres.			
212						
<b>Talla a</b>	<b>Tallat per</b>					
<b>Es recolza en</b>	<b>Se li recolza</b>					
<b>Es lliura</b>	<b>Se li lliura</b>					

Sector	Datació	Criteri Dat.	Textura	Color	214	
100	TPQ: 1969 – 2011	Estratigràfic	Solta/argilosa	Marró		
<b>Composició</b>	Argiles, arenes, pedres, totxanes i ciment		<b>Interpretació</b>	<b>Foto. Plan.</b>		
<b>Relacions Físiques</b>	<b>Igual a</b>		Possible línia d'electre. Cronologia: indeterminada, posterior a la dècada dels anys 60 i 70 fins el juliol/octubre de 2011.			
<b>Cobreix a</b>	<b>Cobert per</b>		<b>Descripció</b>			
<b>Farceix a</b>	<b>Farcit per</b>		Amb aquesta denominació, es designa una possible línia d'electre amb una orientació en sentit NW-SE, del qual s'ha visualitzat part d'una estructura bastida amb totxanes i ciment que protegiria un cable (no visualitzat). Aquesta estructura està cobert per un estrat constituït per argiles barrejades amb arenes i pedres petites.			
215						
<b>Talla a</b>	<b>Tallat per</b>					
<b>Es recolza en</b>	<b>Se li recolza</b>					
102						
<b>Es lliura</b>	<b>Se li lliura</b>					

Sector	Datació	Criteri Dat.	Textura	Color	215	
100	TPQ: 1969 – 2011	Estratigràfic				
<b>Composició</b>			<b>Interpretació</b>	<b>Foto. Plan.</b>		
<b>Relacions Físiques</b>	<b>Igual a</b>		Rasa destinada a encabir un servei indeterminat procedent el solar núm. 32. Cronologia: indeterminada, posterior a la dècada dels anys 60 i 70 fins el juliol/octubre de 2011.			
<b>Cobreix a</b>	<b>Cobert per</b>		<b>Descripció</b>			
<b>Farceix a</b>	<b>Farcit per</b>		Rasa definida parcialment en els límits oest i est de la rasa corresponent al nou col·lector. La superfície que s'ha definit té una secció amb una morfologia en "U", amb una amplada de 0'58 metres i una fondària (parcial) de 0'95 metres.			
<b>Talla a</b>	<b>Tallat per</b>					
104, 105, 226, 227						
<b>Es recolza en</b>	<b>Se li recolza</b>					
<b>Es lliura</b>	<b>Se li lliura</b>					

Sector	Datació	Criteri Dat.	Textura	Color	216	
100	1950 – 2011	Estratigràfic	Solta	Marró		
<b>Composició</b>	Formigó, argiles, arenes i pedres		<b>Interpretació</b>	<b>Foto. Plan.</b>		
<b>Relacions Físiques</b>	<b>Igual a</b> 218		Escomesa procedent de la part central del solar núm. 29 del carrer de Maria Cristina. Cronologia: dins de la segona meitat del segle XX fins el juny/octubre de 2011.			
<b>Cobreix a</b>	<b>Cobert per</b>		<b>Descripció</b>			
<b>Farceix a</b>	<b>Farcit per</b>		Denominació genèrica per la canalització com pel farciment associat. La conducció està orientada en sentit NE-SE, corresponia a un tub en formigó amb un diàmetre de 0'20 metres. Per altra banda, pel que fa al farciment, es tracta d'un nivell format per argiles barrejades amb algunes arenes i pedres petites, sense materials.			
217						
<b>Talla a</b>	<b>Tallat per</b>					
<b>Es recolza en</b>	<b>Se li recolza</b>					
<b>Es lliura</b>	<b>Se li lliura</b>					

Sector	Datació	Criteri Dat.	Textura	Color	217	
100	1950 – 2011	Estratigràfic				
<b>Composició</b>			<b>Interpretació</b>	<b>Foto. Plan.</b>		
<b>Relacions Físiques</b>	<b>Igual a</b> 219		Rasa destinada a encabir la conducció 216. Cronologia: dins de la segona meitat del segle XX fins el juny/octubre de 2011.			
<b>Cobreix a</b>	<b>Cobert per</b>		<b>Descripció</b>			
<b>Farceix a</b>	<b>Farcit per</b>		Rasa definida a partir de criteris estratigràfics. No s'ha pogut documentar amb precisió sobre el terreny.			
216						
<b>Talla a</b>	<b>Tallat per</b>					
<b>Es recolza en</b>	<b>Se li recolza</b>					
<b>Es lliura</b>	<b>Se li lliura</b>					

Sector	Datació		Criteri Dat.	Textura	Color	218
100	1950	— 2011	Estratigràfic	Solta	Marró	
<b>Composició</b>	Ferro, argiles, arenas i pedres		<b>Interpretació</b>			<b>Foto. Plan.</b>
<b>Relacions Físiques</b>	<b>Igual a</b> 216		Escomesa procedent de la part central del solar núm. 29 (vora el solar 29) del carrer de Maria Cristina. Cronologia: dins de la segona meitat del segle XX fins el juny/octubre de 2011.			
<b>Cobreix a</b>	<b>Cobert per</b>		<b>Descripció</b>			
<b>Farceix a</b> 219	<b>Farcit per</b>		Denominació genèrica tant per la canalització com pel farciment associat. La conducció està orientada en sentit NW-SE, corresponia a un tub en formigó amb un diàmetre de 0'20 metres, del qual s'ha visualitzat una alçada de 4 centímetres. Per altra banda, pel que fa al farciment, es tracta d'un nivell format per argiles barrejades amb algunes arenas i pedres petites, sense materials.			
<b>Talla a</b>	<b>Tallat per</b>					
<b>Es recolza en</b>	<b>Se li recolza</b>					
<b>Es lliura</b>	<b>Se li lliura</b>					

Sector	Datació		Criteri Dat.	Textura	Color	219
100	1950	— 2011	Estratigràfic			
<b>Composició</b>			<b>Interpretació</b>			<b>Foto. Plan.</b>
<b>Relacions Físiques</b>	<b>Igual a</b> 217		Rasa destinada a encabir la baixant 218. Cronologia: dins de la segona meitat del segle XX fins el juny/octubre de 2011.			
<b>Cobreix a</b>	<b>Cobert per</b>		<b>Descripció</b>			
<b>Farceix a</b> 218	<b>Farcit per</b>		Rasa documentada a partir de criteris estratigràfics, no visualitzada sobre el terreny.			
<b>Talla a</b> 105	<b>Tallat per</b>					
<b>Es recolza en</b>	<b>Se li recolza</b>					
<b>Es lliura</b>	<b>Se li lliura</b>					

Sector	Datació		Criteri Dat.	Textura	Color	220
100	1950	— 2011	Estratigràfic	Solta	Marró Fosc	
<b>Composició</b>	Plàstic, argiles, arenas i pedres		<b>Interpretació</b>			<b>Foto. Plan.</b>
<b>Relacions Físiques</b>	<b>Igual a</b>		Escomesa procedent de la part central del solar núm. 32 del carrer de Maria Cristina. Cronologia: dins de la segona meitat del segle XX fins el juny/octubre de 2011.			
<b>Cobreix a</b>	<b>Cobert per</b> 104		<b>Descripció</b>			
<b>Farceix a</b> 221	<b>Farcit per</b>		Amb aquesta denominació s'inclouen tant una canalització com el farciment associat. La primera, orientada en sentit N-S, corresponia a un tub, visualitzat en superfície (4 centímetres d'alçada), de formigó amb un diàmetre de 0'30 metres. Per una altra banda, pel que fa al farciment, es tracta d'un estrat constituït per argiles barrejades amb arenas i pedres petites sense materials.			
<b>Talla a</b>	<b>Tallat per</b>					
<b>Es recolza en</b>	<b>Se li recolza</b>					
<b>Es lliura</b>	<b>Se li lliura</b>					

Sector	Datació		Criteri Dat.	Textura	Color	221
100	1950	— 2011	Estratigràfic			
<b>Composició</b>			<b>Interpretació</b>			<b>Foto. Plan.</b>
<b>Relacions Físiques</b>	<b>Igual a</b>		Rasa destinada a encabir la conducció 220. Cronologia: dins de la segona meitat del segle XX fins el juny/octubre de 2011.			
<b>Cobreix a</b>	<b>Cobert per</b>		<b>Descripció</b>			
<b>Farceix a</b>	<b>Farcit per</b>			Rasa definida a partir de criteris estratigràfics no visualitzada sobre el terreny.		
<b>Talla a</b>	<b>Tallat per</b>					
105						
<b>Es recolza en</b>	<b>Se li recolza</b>					
<b>Es lliura</b>	<b>Se li lliura</b>					

Sector	Datació		Criteri Dat.	Textura	Color	222
100	1950	— 2011	Estratigràfic	Solta	Marró Fosc	
<b>Composició</b>	Formigó, arenes, argiles i pedres		<b>Interpretació</b>			<b>Foto. Plan.</b>
<b>Relacions Físiques</b>	<b>Igual a</b>		Escomesa procedent del solar núm. 33 del carrer de Maria Cristina. Cronologia: dins de la segona meitat del segle XX fins el juny/octubre de 2011.			
<b>Cobreix a</b>	<b>Cobert per</b>		<b>Descripció</b>			
<b>Farceix a</b>	<b>Farcit per</b>			Amb aquesta denominació s'inclouen tant una canalització com el farciment associat. La primera, orientada en sentit W-E, corresponia a un tub de formigó amb un diàmetre de 0'20 metres/0'30 metres. Per una altra banda, pel que fa al farciment, es tractava d'un estrat constituït per arenes barrejades amb una certa proporció d'argiles i pedres petites sense materials.		
223						
<b>Talla a</b>	<b>Tallat per</b>					
<b>Es recolza en</b>	<b>Se li recolza</b>					
<b>Es lliura</b>	<b>Se li lliura</b>					

Sector	Datació		Criteri Dat.	Textura	Color	223
100	1950	— 2011	Estratigràfic			
<b>Composició</b>			<b>Interpretació</b>			<b>Foto. Plan.</b>
<b>Relacions Físiques</b>	<b>Igual a</b>		Rasa destinada a encabir l'escomesa 222. Cronologia: dins de la segona meitat del segle XX fins el juny/octubre de 2011.			
<b>Cobreix a</b>	<b>Cobert per</b>		<b>Descripció</b>			
<b>Farceix a</b>	<b>Farcit per</b>			Rasa que, a diferència d'altres, s'ha visualitzat, al menys parcialment, sobre el terreny. Tenia una secció amb una morfologia en "U", amb una amplada de 0'40 metres i una fondària de 0'50 metres.		
<b>Talla a</b>	<b>Tallat per</b>					
105, 226, 227						
<b>Es recolza en</b>	<b>Se li recolza</b>					
<b>Es lliura</b>	<b>Se li lliura</b>					

Sector	Datació		Criteri Dat.	Textura	Color	224
100	1950	— 2011	Estratigràfic	Solta	Marró Fosc	
<b>Composició</b>	Argiles, arenes, pedres, conducció.		<b>Interpretació</b>			<b>Foto. Plan.</b>
<b>Relacions Físiques</b>	Igual a		Escomesa procedent de la part central del solar número 34 del carrer de Maria Cristina. Cronologia indeterminada dins de la segona meitat del segle XX.			
<b>Cobreix a</b>		<b>Cobert per</b>	<b>Descripció</b>			
		104	Denominació genèrica tant per la canalització com pel farciment associat. La conducció, orientada en sentit E-W, estava protegida per una senyalització en formigó (sense armar) de 0'40 metres d'amplada, que corresponia a un tub en formigó (amb un diàmetre de 0'20 metres) Per altra banda, pel que fa al farciment, es tracta d'un nivell format per argiles barrejades amb algunes arenes i pedres petites, sense materials.			
<b>Farceix a</b>		<b>Farcit per</b>				
225						
<b>Talla a</b>		<b>Tallat per</b>				
<b>Es recolza en</b>		<b>Se li recolza</b>				
<b>Es lliura</b>		<b>Se li lliura</b>				

Sector	Datació		Criteri Dat.	Textura	Color	225
100	1950	— 2011	Estratigràfic			
<b>Composició</b>			<b>Interpretació</b>			<b>Foto. Plan.</b>
<b>Relacions Físiques</b>	Igual a		Rasa destinada a encabir l'escomesa 224. Cronologia: dins de la segona meitat del segle XX fins el juny/octubre de 2011.			
<b>Cobreix a</b>		<b>Cobert per</b>	<b>Descripció</b>			
			Rasa documentada parcialment tant en planta com en alçat ja que continua més enllà dels límits de la rasa. El tram que s'ha visualitzat té una amplada de 0'40 metres i una alçada d'1'20 metres.			
<b>Farceix a</b>		<b>Farcit per</b>				
		224				
<b>Talla a</b>		<b>Tallat per</b>				
105, 226, 227						
<b>Es recolza en</b>		<b>Se li recolza</b>				
<b>Es lliura</b>		<b>Se li lliura</b>				

Sector	Datació		Criteri Dat.	Textura	Color	226
100	1850	— TAQ 1950	Ceràmic/Tècnic/Estra	Molt compacta	Blanquinós	
<b>Composició</b>	Còdols, substrat geològic, terra, pedres, morter de calç, ceràmica i maons		<b>Interpretació</b>			<b>Foto. Plan.</b>
<b>Relacions Físiques</b>	Igual a		Possible paviment viari anterior a 101. Cronologia: segona meitat del segle XIX fins la segona meitat del segle XX.			
<b>Cobreix a</b>		<b>Cobert per</b>	<b>Descripció</b>			
		104	Paviment documentat en el tram de rasa que abraça des del carrer Hernández Sanahuja fins l'avinguda de Catalunya. Es tracta d'una superfície formada per una barreja de substrat geològic, còdols petits, terra i morter de calç. En el decurs de la seva extracció s'han localitzat materials (Vidrades marrons, Blanc i Blau Català -en posició residual- i fragments de maons) que han proporcionat una cronologia dins la segona meitat del			
<b>Farceix a</b>		<b>Farcit per</b>				
<b>Talla a</b>		<b>Tallat per</b>				
		110, 210, 215, 219, 221, 223,				
<b>Es recolza en</b>		<b>Se li recolza</b>				
227						
<b>Es lliura</b>		<b>Se li lliura</b>				

Sector	Datació		Criteri Dat.	Textura	Color	227
100	1850	— TAQ 1950	Estratigràfic	Compacta	Heterogeni	
<b>Composició</b>	Substrat geològic, graves i maons		<b>Interpretació</b>			<b>Foto. Plan.</b>
<b>Relacions Físiques</b>	<b>Igual a</b>		Estrat destinat a la regularització de la superfície subjacent, associat a 226. Cronologia: segona meitat del segle XIX fins la segona meitat del segle XX.			
<b>Cobreix a</b> 236	<b>Cobert per</b>		<b>Descripció</b>			
<b>Farceix a</b>	<b>Farcit per</b>		Nivell que està format per restes de substrat geològic disgregat i graves de granulometria mitjana amb una coloració heterogènia (grogà/blanquinosa/taronja). En el decurs de la seva excavació, s'ha constatat l'existència de nombrosos fragments de maons, la qual cosa junt amb la seva relació estratigràfica amb el paviment 226, ha fet que la datació de l'estrat s'hagi fixat en el mateix moment que en l'anterior (mitjan del segle XIX-primeres			
<b>Talla a</b>	<b>Tallat per</b> 110, 215, 225, 229					
<b>Es recolza en</b>	<b>Se li recolza</b> 226					
<b>Es lliura</b>	<b>Se li lliura</b>					

Sector	Datació		Criteri Dat.	Textura	Color	228
100	1950	— 2011	Estratigràfic			
<b>Composició</b>	Formigó, arenes i argiles		<b>Interpretació</b>			<b>Foto. Plan.</b>
<b>Relacions Físiques</b>	<b>Igual a</b> 199		Escomesa procedent del xamfrà del carrer de Maria Cristina i d'Hernández Sanahuja. Cronologia indeterminada dins de la segona meitat del segle XX fins el juliol/octubre de 2011.			
<b>Cobreix a</b>	<b>Cobert per</b> 263		<b>Descripció</b>			
<b>Farceix a</b> 229	<b>Farcit per</b>		Amb aquesta denominació s'inclouen tant una canalització com el farciment associat. La primera corresponia a un tub de formigó amb un diàmetre de 0'20 metres/0'30 metres. Per una altra banda, pel que fa al farciment, es tractava d'un estrat constituït per arenes barrejades amb una certa proporció d'argiles sense materials.			
<b>Talla a</b>	<b>Tallat per</b>					
<b>Es recolza en</b>	<b>Se li recolza</b>					
<b>Es lliura</b>	<b>Se li lliura</b>					

Sector	Datació		Criteri Dat.	Textura	Color	229
100	1950	— 2011	Estratigràfic			
<b>Composició</b>			<b>Interpretació</b>			<b>Foto. Plan.</b>
<b>Relacions Físiques</b>	<b>Igual a</b> 200		Rasa destinada a encabir la baixant 228. Cronologia indeterminada dins de la segona meitat del segle XX fins el juliol/octubre de 2011.			
<b>Cobreix a</b>	<b>Cobert per</b>		<b>Descripció</b>			
<b>Farceix a</b>	<b>Farcit per</b> 228		Rasa, que a diferència de bona part de les rases on se situaven les escomeses que han estat substituïdes, si s'han visualitzat <i>in situ</i> . Aquesta tenia una secció amb una morfologia en "U", amb una amplada de 0'40 metres i una fondària d'1'38 metres.			
<b>Talla a</b> 226, 227	<b>Tallat per</b>					
<b>Es recolza en</b>	<b>Se li recolza</b>					
<b>Es lliura</b>	<b>Se li lliura</b>					

Sector	Datació		Criteri Dat.	Textura	Color	230
100	1950	— 2011	Estratigràfic	Solta	Marró Fosc	
<b>Composició</b>	Formigó, cauxú, arenes i argiles		<b>Interpretació</b>			<b>Foto. Plan.</b>
<b>Relacions Físiques</b>	<b>Igual a</b>		Conducció d'electre procedent de la part nord del solar núm. 43 del carrer de Maria Cristina. Cronologia indeterminada dins de la segona meitat del segle XX fins el juliol/octubre de 2011.			
<b>Cobreix a</b> 232, 234	<b>Cobert per</b> 102		<b>Descripció</b>			
<b>Farceix a</b> 231	<b>Farcit per</b>		Amb aquesta denominació s'inclouen tant una canalització com el farciment associat. Pel que fa a la primera, es tracta d'una conducció d'una línia d'electre formada per 4 tubs de cauxú, que es troben dins d'una estructura de secció rectangular en formigó, sense armar (amb un gruix de 3 centímetres). En segon terme, el farciment està format per arenes barrejades amb argiles sense restes materials.			
<b>Talla a</b>	<b>Tallat per</b>					
<b>Es recolza en</b>	<b>Se li recolza</b>					
<b>Es lliura</b>	<b>Se li lliura</b>					

Sector	Datació		Criteri Dat.	Textura	Color	231
100	1950	— 2011	Estratigràfic			
<b>Composició</b>			<b>Interpretació</b>			<b>Foto. Plan.</b>
<b>Relacions Físiques</b>	<b>Igual a</b>		Rasa destinada a encabir el cablejat elèctric 230. Cronologia: indeterminada dins de la segona meitat del segle XX fins el juliol/octubre de 2011.			
<b>Cobreix a</b>	<b>Cobert per</b>		<b>Descripció</b>			
<b>Farceix a</b>	<b>Farcit per</b> 230		Rasa que si bé s'ha definit parcialment en planta, si s'ha documentat en tota la seva fondària. Té una secció amb una morfologia en "U".			
<b>Talla a</b> 232, 234	<b>Tallat per</b>					
<b>Es recolza en</b>	<b>Se li recolza</b>					
<b>Es lliura</b>	<b>Se li lliura</b>					

Sector	Datació		Criteri Dat.	Textura	Color	232
100	1950	— 2011	Estratigràfic	Solta	Marró	
<b>Composició</b>	Graves		<b>Interpretació</b>			<b>Foto. Plan.</b>
<b>Relacions Físiques</b>	<b>Igual a</b>		Estrat associat a l'estructura 233 (funcionalitat indeterminada). Cronologia: indeterminada dins de la segona meitat del segle XX fins el juliol/octubre de 2011.			
<b>Cobreix a</b> 233, 234	<b>Cobert per</b> 230		<b>Descripció</b>			
<b>Farceix a</b>	<b>Farcit per</b>		Estrat que s'ha excavat parcialment, format per graves de granulometria mitjana i gran. No s'han localitzat materials barrejats amb el sediment.			
<b>Talla a</b>	<b>Tallat per</b> 231					
<b>Es recolza en</b>	<b>Se li recolza</b>					
<b>Es lliura</b>	<b>Se li lliura</b>					



Sector	Datació		Criteri Dat.	Textura	Color	233
100	1950	— 2011	Estratigràfic/tècn			
<b>Composició</b>	Formigó		<b>Interpretació</b>			<b>Foto. Plan.</b>
<b>Relacions Físiques</b>	Igual a 235		Estructura de funcionalitat indeterminada (associada al col·lector 105). Cronologia: indeterminada dins de la segona meitat del segle XX fins el juliol/octubre de 2011.			
<b>Cobreix a</b>	<b>Cobert per</b> 232		<b>Descripció</b>			
<b>Farceix a</b>	<b>Farcit per</b>		Estructura que s'ha definit parcialment, tant en planta com en alçat. Estava realitzada en formigó (sense armar), En el decurs de la intervenció se n'han extret 0'17 metres. d'alçada.			
<b>Talla a</b>	<b>Tallat per</b>					
<b>Es recolza en</b> 235	<b>Se li recolza</b>					
<b>Es lliura</b>	<b>Se li lliura</b>					

Sector	Datació		Criteri Dat.	Textura	Color	234
100	1950	— 2011	Estratigràfic	Solta	Blanquinós	
<b>Composició</b>	Graves		<b>Interpretació</b>			<b>Foto. Plan.</b>
<b>Relacions Físiques</b>	Igual a		Estrat associat a l'estructura 235. Cronologia: indeterminada dins de la segona meitat del segle XX fins el juliol/octubre de 2011.			
<b>Cobreix a</b>	<b>Cobert per</b> 102, 230, 232		<b>Descripció</b>			
<b>Farceix a</b>	<b>Farcit per</b>		Estrat amb unes característiques semblants a les del nivell 232, format per graves de granulometria mitjana i gruixuda de color blanquinós. En el decurs dels treballs d'excavació no s'han localitzat materials.			
<b>Talla a</b>	<b>Tallat per</b> 231					
<b>Es recolza en</b>	<b>Se li recolza</b> 102					
<b>Es lliura</b>	<b>Se li lliura</b>					

Sector	Datació		Criteri Dat.	Textura	Color	235
100	1950	— 2011	Estratigràfic			
<b>Composició</b>			<b>Interpretació</b>			<b>Foto. Plan.</b>
<b>Relacions Físiques</b>	Igual a		Rasa destinada a encabir l'estructura 233. Cronologia: indeterminada dins de la segona meitat del segle XX fins el juliol/octubre de 2011.			
<b>Cobreix a</b>	<b>Cobert per</b>		<b>Descripció</b>			
<b>Farceix a</b>	<b>Farcit per</b>		Rasa definida a partir de criteris estratigràfics no visualitzada sobre el terreny.			
<b>Talla a</b>	<b>Tallat per</b>					
<b>Es recolza en</b>	<b>Se li recolza</b> 233					
<b>Es lliura</b>	<b>Se li lliura</b>					

Sector	Datació		Criteri Dat.	Textura	Color	236
100	1850	— TAQ 1950	Estratigràfic	Argilosa/compacta	Ataronjat	
<b>Composició</b>	Substrat geològic, argiles i arenes,		<b>Interpretació</b>			<b>Foto. Plan.</b>
<b>Relacions Físiques</b>	<b>Igual a</b>		Estrat destinat a la regularització de la superfície subjacent, associat al paviment 226. Cronologia: segona meitat del segle XIX fins la segona meitat del segle XX.			
<b>Cobreix a</b> 237	<b>Cobert per</b> 227		<b>Descripció</b>			
<b>Farceix a</b>	<b>Farcit per</b>		Estrat documentat en el tram de rasa que se situa davant dels solars núms. 29 i 32 del carrer de Maria Cristina. Es tracta d'un nivell constituït per argiles amb una certa proporció d'arenes i substrat geològic en posició secundària. En el decurs de la seva excavació no s'han localitzat materials que permetin fixar la seva cronologia.			
<b>Talla a</b>	<b>Tallat per</b> 110					
<b>Es recolza en</b>	<b>Se li recolza</b>					
<b>Es lliura</b>	<b>Se li lliura</b>					

Sector	Datació		Criteri Dat.	Textura	Color	237
100	1850	— TAQ 1950	Estratigràfic	Arenosa	Marró	
<b>Composició</b>			<b>Interpretació</b>			<b>Foto. Plan.</b>
<b>Relacions Físiques</b>	<b>Igual a</b>		Nivell destinat a la regularització de la superfície subjacent, associat al paviment 226. Cronologia: segona meitat del segle XIX fins la segona meitat del segle XX.			
<b>Cobreix a</b> 238	<b>Cobert per</b> 236		<b>Descripció</b>			
<b>Farceix a</b>	<b>Farcit per</b>		Estrat que també s'ha definit en la part de la rasa que es troba davant dels solars núms. 29 i 32 del carrer de Maria Cristina. Es tracta d'un nivell format per arenes barrejades amb argiles amb una certa proporció d'arenes més pedres irregulars petites. En el decurs de la seva excavació no han aparegut materials que possibilitin determinar la seva datació formativa.			
<b>Talla a</b>	<b>Tallat per</b> 110					
<b>Es recolza en</b>	<b>Se li recolza</b>					
<b>Es lliura</b>	<b>Se li lliura</b>					

Sector	Datació		Criteri Dat.	Textura	Color	238
100		—				
<b>Composició</b>			<b>Interpretació</b>			<b>Foto. Plan.</b>
<b>Relacions Físiques</b>	<b>Igual a</b>		Substrat geològic			
<b>Cobreix a</b>	<b>Cobert per</b> 237		<b>Descripció</b>			
<b>Farceix a</b>	<b>Farcit per</b>		Roca amb un pendent en sentit Nord/Sud, amb unes característiques diferents en cadascun dels sectors on s'ha intervingut. D'aquesta manera, en el tram de rasa destinada a encabir el nou col·lector en el carrer de Maria Cristina, es tracta de calcària massiva blanca que, bé en alguns punts solament s'ha definit en superfície, en altres s'ha estat extret en una fondària mínima de 0'13 metres.			
<b>Talla a</b>	<b>Tallat per</b>					
<b>Es recolza en</b>	<b>Se li recolza</b>					
<b>Es lliura</b>	<b>Se li lliura</b>					

Sector	Datació		Criteri Dat.	Textura	Color	239
100	1950	— 2011	Estratigràfic	Solta	Marró	
<b>Composició</b>	Arenes, graves, teules, plàstics.		<b>Interpretació</b>			<b>Foto. Plan.</b>
<b>Relacions Físiques</b>	<b>Igual a</b>		Estrat relacionat amb la deposició de la preparació 102. Cronologia: segona meitat del segle XX fins el juny/octubre de 2011.			
<b>Cobreix a</b> 240	<b>Cobert per</b>		<b>Descripció</b>			
<b>Farceix a</b>	<b>Farcit per</b>		Estrat documentat en tota la llargària que abraça la rasa destinada a encabir la nova baixant procedent del solar número 24. Format per arenes barrejades amb graves de granulometria petita. En el decurs de la seva excavació s'han localitzat fragments de teules més algunes restes de conduccions en plàstic corrugat, materials amb una datació que se situa en la segona meitat del segle XX .			
<b>Talla a</b>	<b>Tallat per</b> 243					
<b>Es recolza en</b>	<b>Se li recolza</b>					
<b>Es lliura</b>	<b>Se li lliura</b>					

Sector	Datació		Criteri Dat.	Textura	Color	240
100	1950	— 2011	Estratigràfic	Solta	Marró	
<b>Composició</b>	Formigó, arenes, argiles i pedres		<b>Interpretació</b>			<b>Foto. Plan.</b>
<b>Relacions Físiques</b>	<b>Igual a</b>		Escomesa procedent del solar número 24 del carrer de Maria Cristina. Cronologia indeterminada dins de la segona meitat del segle XX fins el juliol/octubre de 2011.			
<b>Cobreix a</b> 241	<b>Cobert per</b> 239		<b>Descripció</b>			
<b>Farceix a</b>	<b>Farcit per</b>		Amb aquesta denominació s'inclouen tant una canalització com el farciment associat. La primera corresponia a un tub de formigó (orientat en sentit W-E) amb un diàmetre de 0'20 metres. Per una altra part, pel que fa al farciment, es tractava d'un nivell constituït per arenes barrejades amb una certa proporció d'argiles sense materials.			
<b>Talla a</b>	<b>Tallat per</b> 243					
<b>Es recolza en</b>	<b>Se li recolza</b>					
<b>Es lliura</b>	<b>Se li lliura</b>					

Sector	Datació		Criteri Dat.	Textura	Color	241
100	1950	— 2011	Estratigràfic			
<b>Composició</b>			<b>Interpretació</b>			<b>Foto. Plan.</b>
<b>Relacions Físiques</b>	<b>Igual a</b>		Rasa destinada a encabir l'escomesa 240. Cronologia indeterminada dins de la segona meitat del segle XX fins el juliol/octubre de 2011.			
<b>Cobreix a</b>	<b>Cobert per</b>		<b>Descripció</b>			
<b>Farceix a</b>	<b>Farcit per</b> 240		Rasa definida a partir de criteris estratigràfics no visualitzada sobre el terreny.			
<b>Talla a</b>	<b>Tallat per</b>					
<b>Es recolza en</b>	<b>Se li recolza</b>					
<b>Es lliura</b>	<b>Se li lliura</b>					

Sector	Datació	Criteri Dat.	Textura	Color	242
100	1900 – TAQ 1950	Estratigràfic	Solta/arenosa	Marró	
<b>Composició</b>	Plàstic, arenes		<b>Interpretació</b>	<b>Foto. Plan.</b>	
<b>Relacions Físiques</b>	<b>Igual a</b>		Conducció d'electre procedent de la part nord del solar núm. 24 del carrer de Maria Cristina. Cronologia indeterminada dins de la segona meitat del segle XX fins el juliol/octubre de 2011.		
<b>Cobreix a</b>	<b>Cobert per</b>		<b>Descripció</b>		
<b>Farceix a</b> 243	<b>Farcit per</b>		Amb aquesta denominació s'inclouen tant una canalització com el farciment associat. En relació a la primera, el que s'ha documentat ha estat el plàstic groc corresponent a la seva senyalització (amb una orientació en sentit W-E). Per una altra part, pel que fa al farciment, es tractava d'un nivell constituït per arenes rentades sense materials.		
<b>Talla a</b>	<b>Tallat per</b>				
<b>Es recolza en</b>	<b>Se li recolza</b> 101				
<b>Es lliura</b>	<b>Se li lliura</b>				

Sector	Datació	Criteri Dat.	Textura	Color	243
100	1900 – TAQ 1950	Estratigràfic			
<b>Composició</b>			<b>Interpretació</b>	<b>Foto. Plan.</b>	
<b>Relacions Físiques</b>	<b>Igual a</b>		Rasa destinada a encabir la conducció 242. Cronologia indeterminada dins de la segona meitat del segle XX fins el juliol/octubre de 2011.		
<b>Cobreix a</b>	<b>Cobert per</b>		<b>Descripció</b>		
<b>Farceix a</b> 242	<b>Farcit per</b>		Rasa definida parcialment dins els límits de la rasa on s'ha situat la nova escomesa procedent del solar número 24 del carrer Maria Cristina. La seva secció tenia una morfologia en "U".		
<b>Talla a</b> 102, 239, 240	<b>Tallat per</b>				
<b>Es recolza en</b>	<b>Se li recolza</b>				
<b>Es lliura</b>	<b>Se li lliura</b>				

Sector	Datació	Criteri Dat.	Textura	Color	244
100	1950 – 2011	Estratigràfic			
<b>Composició</b>	Formigó		<b>Interpretació</b>	<b>Foto. Plan.</b>	
<b>Relacions Físiques</b>	<b>Igual a</b> 286		Escomesa procedent de la part central del solar número 34 bis del carrer de Maria Cristina. Cronologia indeterminada dins de la segona meitat del segle XX fins el juliol/octubre de 2011.		
<b>Cobreix a</b>	<b>Cobert per</b> 245		<b>Descripció</b>		
<b>Farceix a</b> 247	<b>Farcit per</b>		Conducció en formigó amb una orientació en sentit W-E i un diàmetre de 0'30 metres que s'ha situat en la mateixa rasa que la conducció 244.		
<b>Talla a</b>	<b>Tallat per</b>				
<b>Es recolza en</b>	<b>Se li recolza</b>				
<b>Es lliura</b>	<b>Se li lliura</b>				

Sector	Datació		Criteri Dat.	Textura	Color	245
100	1950	— 2011	Estratigràfic	Solta	Marró	
<b>Composició</b>	Arenes		<b>Interpretació</b>			<b>Foto. Plan.</b>
<b>Relacions Físiques</b>	Igual a		Farciment de la rasa destinada a encabir la conducció 244 i 246. Cronologia indeterminada dins la segona meitat dels segle XX, anys 60.			
<b>Cobreix a</b> 244, 246	<b>Cobert per</b>		<b>Descripció</b>			
<b>Farceix a</b> 247	<b>Farcit per</b>		Estrat format per arenes rentades. En el decurs de la seva excavació no es varen localitzar materials que permetin fixar la seva cronologia.			
<b>Talla a</b>	<b>Tallat per</b>					
<b>Es recolza en</b>	<b>Se li recolza</b>					
<b>Es lliura</b>	<b>Se li lliura</b>					

Sector	Datació		Criteri Dat.	Textura	Color	246
100	1950	— 2011	Estratigràfic			
<b>Composició</b>	Formigó		<b>Interpretació</b>			<b>Foto. Plan.</b>
<b>Relacions Físiques</b>	Igual a 286		Escomesa procedent del solar número 34 bis vora el número 36 del carrer de Maria Cristina. Cronologia indeterminada dins la segona meitat del segle XX fins el juliol/octubre de 2011.			
<b>Cobreix a</b>	<b>Cobert per</b> 245		<b>Descripció</b>			
<b>Farceix a</b> 247	<b>Farcit per</b>		Conducció en formigó amb una orientació en sentit NW/SE i un diàmetre de 0'30 metres que s'ha encabir en la mateixa rasa que la conducció 244.			
<b>Talla a</b>	<b>Tallat per</b>					
<b>Es recolza en</b>	<b>Se li recolza</b>					
<b>Es lliura</b>	<b>Se li lliura</b>					

Sector	Datació		Criteri Dat.	Textura	Color	247
100	1950	— 2011	Estratigràfic			
<b>Composició</b>			<b>Interpretació</b>			<b>Foto. Plan.</b>
<b>Relacions Físiques</b>	Igual a		Rasa destinada a encabir les conduccions 244 i 245. Cronologia indeterminada dins la segona meitat del segle XX fins el juliol/octubre de 2011.			
<b>Cobreix a</b>	<b>Cobert per</b>		<b>Descripció</b>			
<b>Farceix a</b>	<b>Farcit per</b> 244, 245 i 246		Rasa definida parcialment amb una amplada més gran que la d'altres destinades a encabir altres baixants, ja que en aquest cas es varen situar 2 conduccions en comptes d'1, tal i com es va constatar en la major part de rases destinades a encabir les antigues escomeses. Aquesta té una morfologia en "U".			
<b>Talla a</b>	<b>Tallat per</b>					
<b>Es recolza en</b>	<b>Se li recolza</b>					
<b>Es lliura</b>	<b>Se li lliura</b>					

Sector	Datació		Criteri Dat.	Textura	Color	248
100	1950	— 2011	Estratigràfic	Solta	Marró Fosc	
<b>Composició</b>	Cautxú, formigó, argiles, arenes, pedres, conducció		<b>Interpretació</b>	Escomesa procedent dels solars números 36 i 37 del carrer de Maria Cristina. Cronologia indeterminada dins de la segona meitat del segle XX fins el juliol/octubre de 2011.		<b>Foto. Plan.</b>
<b>Relacions Físiques</b>	<b>Igual a</b>		<b>Descripció</b>	Amb aquesta denominació s'inclouen tant una canalització com el farciment associat. Pel que fa a la primera, es tracta d'una conducció formada per un cub de formigó (sense armar) dins el qual se situen 2 tubs (amb una orientació en sentit W-E) col·locats l'un dins l'altre. El que es troba en la part exterior, correspon a una canalització en formigó (amb un diàmetre de 0'20 metres) mentre que l'interior correspon a un tub de		
<b>Cobreix a</b>	<b>Cobert per</b>					
<b>Farceix a</b> 249	<b>Farcit per</b>					
<b>Talla a</b>	<b>Tallat per</b>					
<b>Es recolza en</b>	<b>Se li recolza</b>					
<b>Es lliura</b>	<b>Se li lliura</b>					

Sector	Datació		Criteri Dat.	Textura	Color	249
100	1950	— 2011	Estratigràfic			
<b>Composició</b>			<b>Interpretació</b>	Rasa destinada a encabir la conducció 248. Cronologia indeterminada dins la segona meitat del segle XX fins el juliol/octubre de 2011.		<b>Foto. Plan.</b>
<b>Relacions Físiques</b>	<b>Igual a</b>		<b>Descripció</b>	Rasa que s'ha definit parcialment en planta. Té una secció amb una morfologia en "U".		
<b>Cobreix a</b>	<b>Cobert per</b>					
<b>Farceix a</b> 248	<b>Farcit per</b>					
<b>Talla a</b>	<b>Tallat per</b>					
<b>Es recolza en</b>	<b>Se li recolza</b>					
<b>Es lliura</b>	<b>Se li lliura</b>					

Sector	Datació		Criteri Dat.	Textura	Color	250
100	1950	— 2011	Estratigràfic	Solta/arenosa	Marró Clar	
<b>Composició</b>	Arenes, plàstic		<b>Interpretació</b>	Conducció corresponent a l'enllumenat públic de la vorera adjacent als solars parells del carrer de Maria Cristina. Cronologia indeterminada dins de la segona meitat del segle XX fins el juliol/octubre de 2011.		<b>Foto. Plan.</b>
<b>Relacions Físiques</b>	<b>Igual a</b>		<b>Descripció</b>	Amb aquesta denominació s'inclouen tant una canalització com el farciment associat. Pel que fa a la primera, es tracta d'una conducció, colocada dins una estructura en formigó (sense armar) amb un gruix de 0'10 metres, senyalitzada amb un plàstic groc i amb una orientació en sentit NW-SW, corresponent a un tub amb un diàmetre de 0'10 metres. Pel que fa al farciment, es tracta d'un nivell format per arenes rentades sense		
<b>Cobreix a</b>	<b>Cobert per</b>					
<b>Farceix a</b> 251	<b>Farcit per</b>					
<b>Talla a</b>	<b>Tallat per</b>					
<b>Es recolza en</b>	<b>Se li recolza</b> 101					
<b>Es lliura</b>	<b>Se li lliura</b>					

Sector	Datació		Criteri Dat.	Textura	Color	251
100	1950	— 2011	Estratigràfic			
<b>Composició</b>			<b>Interpretació</b>			<b>Foto. Plan.</b>
<b>Relacions Físiques</b>	<b>Igual a</b>		Rasa destinada a encabir la conducció 250. Cronologia indeterminada dins la segona meitat del segle XX fins el juliol/octubre de 2011.			
<b>Cobreix a</b>	<b>Cobert per</b>		<b>Descripció</b>			
<b>Farceix a</b>	<b>Farcit per</b>		Rasa que no s'ha visualitzat sobre el terreny, sino que s'ha definit en funció de criteris estratigràfics.			
<b>Talla a</b>	<b>Tallat per</b>					
<b>Es recolza en</b>	<b>Se li recolza</b>					
<b>Es lliura</b>	<b>Se li lliura</b>					

Sector	Datació		Criteri Dat.	Textura	Color	253
100	1950	— 2011	Estratigràfic	Argilosa/ Solta	Marró Fosc	
<b>Composició</b>	Cautxú, formigó, argiles, arenes, pedres, conducció		<b>Interpretació</b>			<b>Foto. Plan.</b>
<b>Relacions Físiques</b>	<b>Igual a</b>		Escomesa procedent de la unió dels solars números 35 i 37 del carrer de Maria Cristina, vora el solar número 37 Cronologia indeterminada dins la segona meitat del segle XX fins el juliol/octubre de 2011.			
<b>Cobreix a</b>	<b>Cobert per</b>		<b>Descripció</b>			
<b>Farceix a</b>	<b>Farcit per</b>		Amb aquesta denominació s'inclouen tant una canalització com el farciment associat. Pel que fa a la primera, es tracta d'una conducció amb una orientació en sentit W-E, corresponent a un tub amb un diàmetre de formigó de 0'30 metres. Pel que fa al farciment, es tracta d'un nivell format per argiles barrejades amb arenes i pedres irregulars petites sense materials que hagin permès fixar la seva cronologia.			
<b>Talla a</b>	<b>Tallat per</b>					
<b>Es recolza en</b>	<b>Se li recolza</b>					
<b>Es lliura</b>	<b>Se li lliura</b>					

Sector	Datació		Criteri Dat.	Textura	Color	254
100	1950	— 2011	Estratigràfic			
<b>Composició</b>			<b>Interpretació</b>			<b>Foto. Plan.</b>
<b>Relacions Físiques</b>	<b>Igual a</b>		Rasa destinada a encabir la conducció 250. Cronologia indeterminada dins la segona meitat del segle XX fins el juliol/octubre de 2011.			
<b>Cobreix a</b>	<b>Cobert per</b>		<b>Descripció</b>			
<b>Farceix a</b>	<b>Farcit per</b>		Rasa que, a diferència de bona part de les que corresponen a les destinades a encabir les baixants, s'ha visualitzat parcialment en planta i en secció, amb la qual cosa no s'ha hagut de definir a partir de criteris de tipus estratigràfic. La seva secció té una morfologia en "U".			
<b>Talla a</b>	<b>Tallat per</b>					
<b>Es recolza en</b>	<b>Se li recolza</b>					
<b>Es lliura</b>	<b>Se li lliura</b>					

Sector	Datació		Criteri Dat.	Textura	Color	255
100	1950	— 2011	Estratigràfic	Solta	Marró	
<b>Composició</b>	Formigó, plom. argiles, arenes i pedres,		<b>Interpretació</b>	Escomesa procedent dels solars números 36 i 39 del carrer de Maria Cristina, vora el solar número 37 Cronologia indeterminada dins la segona meitat del segle XX fins el juliol/octubre de 2011.		<b>Foto. Plan.</b>
<b>Relacions Físiques</b>	<b>Igual a</b>		<b>Descripció</b>	Amb aquesta denominació s'inclouen tant una canalització com el farciment associat. Pel que fa a la primera, es tracta d'una conducció (amb un diàmetre de 0'15 metres) orientada en sentit W-E que es trobava dins una estructura en formigó (sense armar) amb un gruix de 0'10 metres. Pel que fa al farciment, es tracta d'un nivell format per argiles barrejades amb arenes i pedres petites. No es descarta la possibilitat que l'escomesa 255 sigui		
<b>Cobreix a</b>	<b>Cobert per</b>					
<b>Farceix a</b> 256	<b>Farcit per</b>					
<b>Talla a</b>	<b>Tallat per</b>					
<b>Es recolza en</b>	<b>Se li recolza</b> 102					
<b>Es lliura</b>	<b>Se li lliura</b>					

Sector	Datació		Criteri Dat.	Textura	Color	256
100	1950	— 2011	Estratigràfic			
<b>Composició</b>			<b>Interpretació</b>	Rasa destinada a encabir la conducció 255. Cronologia indeterminada dins la segona meitat del segle XX fins el juliol/octubre de 2011.		<b>Foto. Plan.</b>
<b>Relacions Físiques</b>	<b>Igual a</b>		<b>Descripció</b>	Rasa definida parcialment en planta dins els límits de la rasa on s'ha encabit el nou col·lector principal. Té una secció amb una morfologia en "U".		
<b>Cobreix a</b>	<b>Cobert per</b>					
<b>Farceix a</b>	<b>Farcit per</b> 255					
<b>Talla a</b> 103, 104	<b>Tallat per</b>					
<b>Es recolza en</b>	<b>Se li recolza</b>					
<b>Es lliura</b>	<b>Se li lliura</b>					

Sector	Datació		Criteri Dat.	Textura	Color	257
100	TPQ 1950	— 2011	Estratigràfic/tècn			
<b>Composició</b>	Maons i formigó		<b>Interpretació</b>	Registre relacionat amb el col·lector hídric del carrer de Maria Cristina (105). Cronologia: indeterminada d'ençà la dècada dels anys 60 del segle XX fins el juny/octubre de 2011.		<b>Foto. Plan.</b>
<b>Relacions Físiques</b>	<b>Igual a</b> 260		<b>Descripció</b>	Arqueta de maons i formigó, localitzada davant del solar núm. 47 del carrer de Maria Cristina. Si bé, a grans trets té unes característiques semblants a les d'altres localitzades en diferents punts al llarg del traçat del carrer de Maria Cristina, com per exemple, 151, no es descarta la possibilitat que els diferents registres que se situen al llarg del traçat del col·lector principal tinguin una cronologia lleugerament diferent dins la segona meitat		
<b>Cobreix a</b>	<b>Cobert per</b>					
<b>Farceix a</b>	<b>Farcit per</b>					
<b>Talla a</b>	<b>Tallat per</b>					
<b>Es recolza en</b> 258	<b>Se li recolza</b> 101,102					
<b>Es lliura</b>	<b>Se li lliura</b> 261					



Sector	Datació		Criteri Dat.	Textura	Color	258
100	TPQ 1950	— 2011	Estratigràfic			
<b>Composició</b>						<b>Foto.</b> <b>Plan.</b>
<b>Relacions Físiques</b>						
<b>Cobreix a</b>	<b>Igual a</b>					
<b>Farceix a</b>	<b>Cobert per</b>					
<b>Talla a</b> 102, 261	<b>Farcit per</b>					
<b>Es recolza en</b>	<b>Tallat per</b>					
<b>Es lliura</b>	<b>Se li recolza</b> 257=260					
	<b>Se li lliura</b>					
<b>Interpretació</b>						
Rasa destinada a encabir el registre 257=260. Cronologia indeterminada dins la segona meitat del segle XX fins el juliol/octubre de 2011.						
<b>Descripció</b>						
Rasa que no s'ha visualitzat sobre el terreny, sino que s'ha definit en funció de criteris estratigràfics.						

Sector	Datació		Criteri Dat.	Textura	Color	259
100	1950	— 2011	Estratigràfic	Molt compacta	Blanquinós	
<b>Composició</b>	Còdols, substrat geològic, terra, pedres, morter de calç, ceràmica i maons					<b>Foto.</b> <b>Plan.</b>
<b>Relacions Físiques</b>	<b>Igual a</b>					
<b>Cobreix a</b>	<b>Cobert per</b> 104					
<b>Farceix a</b>	<b>Farcit per</b>					
<b>Talla a</b>	<b>Tallat per</b>					
<b>Es recolza en</b> 264	<b>Se li recolza</b>					
<b>Es lliura</b>	<b>Se li lliura</b>					
<b>Interpretació</b>						
Possible paviment viari anterior a 101. Cronologia: segona meitat del segle XX fins el juny/octubre de 2011.						
<b>Descripció</b>						
Paviment documentat en el tram septentrional de la rasa on s'ha situat el nou col·lector (d'ençà els solars números 40 i 47 del carrer de Maria Cristina). <i>A priori</i> , les seves característiques eren assimilables a les del paviment 226 (datat en la segona meitat del segle XIX-1930) si bé la seva relació estratigràfica amb el col·lector 105 ens remet a la seva coetaneïtat.						

Sector	Datació		Criteri Dat.	Textura	Color	260
100	1950	— 2011	Estratigràfic/tècn			
<b>Composició</b>	Maons i formigó					<b>Foto.</b> <b>Plan.</b>
<b>Relacions Físiques</b>	<b>Igual a</b> 257					
<b>Cobreix a</b>	<b>Cobert per</b>					
<b>Farceix a</b>	<b>Farcit per</b>					
<b>Talla a</b>	<b>Tallat per</b>					
<b>Es recolza en</b> 258	<b>Se li recolza</b> 101,102					
<b>Es lliura</b>	<b>Se li lliura</b> 261					
<b>Interpretació</b>						
Registre associat amb el col·lector hídric del carrer de Maria Cristina (105). Cronologia: indeterminada d'ençà la dècada dels anys 60 del segle XX fins el juny/octubre de 2011.						
<b>Descripció</b>						
Arqueta de maons i formigó, localitzada davant del solar núm. 47 del carrer de Maria Cristina. Si bé, a grans trets té unes característiques semblants a les d'altres localitzades en diferents punts al llarg del traçat del carrer de Maria Cristina, com per exemple, 151, no es descarta la possibilitat que els diferents registres que se situen al llarg del traçat del col·lector principal tinguin una cronologia lleugerament diferent dins la segona meitat						

Sector	Datació	Criteri Dat.	Textura	Color	261	
100	1950 – 2011	Estratigràfic	Compacta	Marró		
<b>Composició</b>	Argiles, arenas i pedres		<b>Interpretació</b>	<b>Foto. Plan.</b>		
<b>Relacions Físiques</b>	<b>Igual a</b>		Estrat destinat a la regularització de la superfície subjacent. Cronologia: segona meitat del segle XX fins el juny/octubre de 2011.			
<b>Cobreix a</b> 262	<b>Cobert per</b>		<b>Descripció</b>			
<b>Farceix a</b>	<b>Farcit per</b>		Estrat constituït per argiles barrejades amb arenas i algunes pedres. En el decurs de la seva excavació no s'han localitzat materials.			
<b>Talla a</b>	<b>Tallat per</b> 258, 275, 277, 279, 281					
<b>Es recolza en</b>	<b>Se li recolza</b>					
<b>Es lliura</b> 257=260	<b>Se li lliura</b>					

Sector	Datació	Criteri Dat.	Textura	Color	262	
100	TPQ 1950 – 2011	Estratigràfic/tècn				
<b>Composició</b>	Formigó		<b>Interpretació</b>	<b>Foto. Plan.</b>		
<b>Relacions Físiques</b>	<b>Igual a</b>		Reparació del col·lector 105. Cronologia: indeterminada, posterior a la construcció del col·lector principal (105), en el decurs dels anys 60 del segle XX.			
<b>Cobreix a</b>	<b>Cobert per</b> 261		<b>Descripció</b>			
<b>Farceix a</b>	<b>Farcit per</b>		Estructura en formigó, sense armar, amb una orientació en sentit N/S. Les seves característiques i la seva relació estratigràfica amb el col·lector 105, han estat els criteris que s'han emprat per portar a terme la interpretació.			
<b>Talla a</b>	<b>Tallat per</b>					
<b>Es recolza en</b> 105	<b>Se li recolza</b>					
<b>Es lliura</b>	<b>Se li lliura</b>					

Sector	Datació	Criteri Dat.	Textura	Color	263	
100	1950 – 2011	Estratigràfic	Compacta/Argilosa	Heterogeni		
<b>Composició</b>	Substrat geològic		<b>Interpretació</b>	<b>Foto. Plan.</b>		
<b>Relacions Físiques</b>	<b>Igual a</b> 103, 403		Preparació del paviment 101. Cronologia: segona meitat del segle XX fins el juny/octubre de 2011.			
<b>Cobreix a</b> 104, 228, 264, 265	<b>Cobert per</b>		<b>Descripció</b>			
<b>Farceix a</b>	<b>Farcit per</b>		Estrat format per substrat geològic en posició secundària. La seva coloració és heterogènia (Blanc/ Marró/ Ataronjat).			
<b>Talla a</b>	<b>Tallat per</b>					
<b>Es recolza en</b>	<b>Se li recolza</b>					
<b>Es lliura</b>	<b>Se li lliura</b>					

Sector	Datació		Criteri Dat.	Textura	Color	264
100	1950	— 2011	Estratigràfic	Argilosa	Marró	
<b>Composició</b>	Argiles, arenes, pedres i maons		<b>Interpretació</b>	Foto. Plan.		
<b>Relacions Físiques</b>	Igual a		Estrat destinat a la regularització de la superfície subjacent. Cronologia: segona meitat del segle XIX fins la segona meitat del segle XX.			
<b>Cobreix a</b> 105	<b>Cobert per</b> 263		<b>Descripció</b>			
<b>Farceix a</b>	<b>Farcit per</b>		Es tracta d'un nivell que està format per argiles barrejades amb arenes i algunes pedres. En el decurs de la seva excavació no han aparegut materials, solament s'han localitzat diferents fragments de maons.			
<b>Talla a</b>	<b>Tallat per</b> 110					
<b>Es recolza en</b>	<b>Se li recolza</b> 259					
<b>Es lliura</b>	<b>Se li lliura</b>					

Sector	Datació		Criteri Dat.	Textura	Color	265
100	1900	— TAQ 1950	Estratigràfic	Argilosa/compacta	Marró	
<b>Composició</b>	Ferro, argiles, arenes i substrat geològic		<b>Interpretació</b>	Foto. Plan.		
<b>Relacions Físiques</b>	Igual a		Servei indeterminat, situada en la cruïlla del carrer de Maria Cristina (davant del núm. 49) i l'avinguda Catalunya. Cronologia (en termes <i>ante quem</i> ): segona meitat del segle XX fins el juny/octubre de 2011			
<b>Cobreix a</b>	<b>Cobert per</b> 273		<b>Descripció</b>			
<b>Farceix a</b> 266	<b>Farcit per</b>		Amb aquesta denominació s'inclouen tant una canalització com el farciment associat. Pel que fa a la primera, es tracta d'una conducció en ferro (amb un diàmetre de 0'10 metres) orientada en sentit NW-SE. Per una altra part, el farciment correspon a un nivell format per argiles barrejades amb arenes i substrat geològic en posició secundària.			
<b>Talla a</b>	<b>Tallat per</b>					
<b>Es recolza en</b>	<b>Se li recolza</b>					
<b>Es lliura</b>	<b>Se li lliura</b>					

Sector	Datació		Criteri Dat.	Textura	Color	266
100	1900	— TAQ 1950	Estratigràfic			
<b>Composició</b>			<b>Interpretació</b>	Foto. Plan.		
<b>Relacions Físiques</b>	Igual a		Rasa destinada a encabir la conducció 265. Cronologia (en termes <i>ante quem</i> ): segona meitat del segle XX fins el juny/octubre de 2011.			
<b>Cobreix a</b>	<b>Cobert per</b>		<b>Descripció</b>			
<b>Farceix a</b>	<b>Farcit per</b> 265		Rasa definida parcialment tant en planta com en secció. Desconeixem la morfologia de la planta així com la de la seva secció, amb una morfologia en "V" amb una fondària de 0'40 metres.			
<b>Talla a</b> 267, 268	<b>Tallat per</b>					
<b>Es recolza en</b>	<b>Se li recolza</b>					
<b>Es lliura</b>	<b>Se li lliura</b>					

Sector	Datació		Criteri Dat.	Textura	Color	267
100	1950	— 2011	Estratigràfic	Arenosa/Solta	Marró Fosc	
<b>Composició</b>	Arenes, graves i argiles		<b>Interpretació</b>			<b>Foto. Plan.</b>
<b>Relacions Físiques</b>	<b>Igual a</b>		Estrat destinat a la regularització de la superfície subjacent. Cronologia: segona meitat del segle XX fins el juny/octubre de 2011.			
<b>Cobreix a</b> 268	<b>Cobert per</b> 103		<b>Descripció</b>			
<b>Farceix a</b>	<b>Farcit per</b>		Estrat format per arenes barrejades amb algunes graves de granulometria petita i mitjana, i algunes argiles. En el decurs dels treballs d'excavació de l'estrat no s'han localitzat materials amb els quals fixar la seva cronologia.			
<b>Talla a</b>	<b>Tallat per</b> 266					
<b>Es recolza en</b>	<b>Se li recolza</b>					
<b>Es lliura</b>	<b>Se li lliura</b>					

Sector	Datació		Criteri Dat.	Textura	Color	268
100	1850	— TAQ 1930	Estratigràfic			
<b>Composició</b>	Morter		<b>Interpretació</b>			<b>Foto. Plan.</b>
<b>Relacions Físiques</b>	<b>Igual a</b>		Mur o fonament que forma part d'un àmbit de funcionalitat indeterminada. Cronologia: segona meitat del segle XIX fins les primeres dècades del segle XX.			
<b>Cobreix a</b>	<b>Cobert per</b> 267		<b>Descripció</b>			
<b>Farceix a</b>	<b>Farcit per</b>		Estructura de la qual, la parcialitat de la superfície que s'ha definit, no ha permès constatar si es tracta d'un mur o d'un fonament. Aquesta, orientada en sentit NE/SW, es bastí amb morter de calç. La part que s'ha definit (corresponent a la seva superfície) té un pla d'arrasament regular.			
<b>Talla a</b>	<b>Tallat per</b>					
<b>Es recolza en</b>	<b>Se li recolza</b>					
<b>Es lliura</b>	<b>Se li lliura</b>					

Sector	Datació		Criteri Dat.	Textura	Color	269
100	1950	— 2011	Estratigràfic			
<b>Composició</b>	Blocs de Llisós.		<b>Interpretació</b>			<b>Foto. Plan.</b>
<b>Relacions Físiques</b>	<b>Igual a</b>		Vorera adjacent als solars del costat sud (numerats amb xifres parells) de l'avinguda Catalunya. Cronologia indeterminada dins de la segona meitat del segle XX fins el juny/octubre de 2011.			
<b>Cobreix a</b>	<b>Cobert per</b>		<b>Descripció</b>			
<b>Farceix a</b>	<b>Farcit per</b>		Amb aquesta denominació es designa el tram del mur/fonament que delimita la vorera dins de la nova escomesa que s'ha realitzat davant del solar núm. 49 del carrer de Maria Cristina, en la cruïlla d'aquest vial amb l'avinguda Catalunya. En aquesta superfície s'han identificat 2 blocs (de 0'55 metres d'amplada x 0'10 metres de llargària x 0'15 metres d'alçada) i part d'un altre (amb una amplada de 0'10 metres, essent la resta de			
<b>Talla a</b>	<b>Tallat per</b>					
<b>Es recolza en</b>	<b>Se li recolza</b> 101					
<b>Es lliura</b>	<b>Se li lliura</b>					

Sector	Datació		Criteri Dat.	Textura	Color	270
100	TPQ: s. I dC	475 dC	Estratigràfic			
<b>Composició</b>			<b>Interpretació</b>			<b>Foto. Plan.</b>
<b>Relacions Físiques</b>	<b>Igual a</b>		Rasa destinada a encabir el fonament 121. Cronologia indeterminada dins el període romà.			
<b>Cobreix a</b>	<b>Cobert per</b>		<b>Descripció</b> Rasa que no s'ha visualitzat sobre el terreny, sino que s'ha definit en funció de criteris estratigràfics.			
<b>Farceix a</b>	<b>Farcit per</b>					
<b>Talla a</b> 127	<b>Tallat per</b>					
<b>Es recolza en</b>	<b>Se li recolza</b> 121					
<b>Es lliura</b>	<b>Se li lliura</b>					

Sector	Datació		Criteri Dat.	Textura	Color	271
100	TPQ: s. I dC	475 dC	Estratigràfic			
<b>Composició</b>			<b>Interpretació</b>			<b>Foto. Plan.</b>
<b>Relacions Físiques</b>	<b>Igual a</b>		Rasa destinada a encabir el fonament 122. Cronologia indeterminada dins el període romà.			
<b>Cobreix a</b>	<b>Cobert per</b>		<b>Descripció</b> Rasa que no s'ha visualitzat sobre el terreny, sino que s'ha definit en funció de criteris estratigràfics.			
<b>Farceix a</b>	<b>Farcit per</b>					
<b>Talla a</b> 127	<b>Tallat per</b>					
<b>Es recolza en</b>	<b>Se li recolza</b> 122					
<b>Es lliura</b>	<b>Se li lliura</b>					

Sector	Datació		Criteri Dat.	Textura	Color	272
100	1950	2011	Estratigràfic/tècn			
<b>Composició</b>	Asfalt		<b>Interpretació</b>			<b>Foto. Plan.</b>
<b>Relacions Físiques</b>	<b>Igual a</b> 307, 401, 501		Paviment asfàltic actual de l'avinguda Catalunya. Cronologia: segona meitat del segle XX fins el juny/octubre de 2011.			
<b>Cobreix a</b>	<b>Cobert per</b>		<b>Descripció</b> Paviment extret dins els límits de l'escomesa realitzada davant del solar número 49 del carrer de Maria Cristina que dona a la confluència amb l'avinguda de Catalunya. Consisteix en una superfície realitzada en asfalt, amb un gruix de 8 centímetres.			
<b>Farceix a</b>	<b>Farcit per</b>					
<b>Talla a</b>	<b>Tallat per</b>					
<b>Es recolza en</b> 273	<b>Se li recolza</b>					
<b>Es lliura</b>	<b>Se li lliura</b>					

Sector	Datació		Criteri Dat.	Textura	Color	273
100	1950	— 2011	Estratigràfic	Compacta/Argilosa	Heterogeni	
<b>Composició</b>	Substrat geològic		<b>Interpretació</b>	Foto. Plan.		
<b>Relacions Físiques</b>	Igual a		Preparació del paviment 272. Cronologia: segona meitat del segle XX fins el juny/octubre de 2011.			
<b>Cobreix a</b>	<b>Cobert per</b>		<b>Descripció</b>			
<b>Farceix a</b>	<b>Farcit per</b>		Estrat format per substrat geològic en posició secundària. La seva coloració és heterogènia (Blanc/ Marró/ Ataronjat).			
<b>Talla a</b>	<b>Tallat per</b>					
<b>Es recolza en</b>	<b>Se li recolza</b> 272					
<b>Es lliura</b>	<b>Se li lliura</b>					

Sector	Datació		Criteri Dat.	Textura	Color	274
100	1950	— 2011	Estratigràfic	Solta	Marró	
<b>Composició</b>	Maons, placa de pedra, formigó, cautxú, arenes i argiles		<b>Interpretació</b>	Foto. Plan.		
<b>Relacions Físiques</b>	Igual a		Escomesa procedent del solar número 40 del carrer de Maria Cristina (davant del número 47). Cronologia: indeterminada dins de la segona meitat del segle XX fins el juliol/octubre de 2011.			
<b>Cobreix a</b>	<b>Cobert per</b>		<b>Descripció</b>			
<b>Farceix a</b> 275	<b>Farcit per</b>		Amb aquesta denominació s'inclouen tant una canalització com el farciment associat. Pel que fa a la primera, es tracta d'una conducció en sentit W-E (amb un diàmetre de 0'20 metres) en l'interior de la qual hi ha una canalització en cautxú (3 centímetres) que està senyalitzada mitjançant una estructura de maons i pedres lligades amb formigó (amb un diàmetre de 7 centímetres). Pel que fa al farciment, es tracta d'un nivell			
<b>Talla a</b>	<b>Tallat per</b>					
<b>Es recolza en</b>	<b>Se li recolza</b> 102					
<b>Es lliura</b>	<b>Se li lliura</b>					

Sector	Datació		Criteri Dat.	Textura	Color	275
100	1950	— 2011	Estratigràfic			
<b>Composició</b>			<b>Interpretació</b>	Foto. Plan.		
<b>Relacions Físiques</b>	Igual a		Rasa destinada a encabir l'escomesa 274. Cronologia: segona meitat del segle XX fins el juny/octubre de 2011.			
<b>Cobreix a</b>	<b>Cobert per</b>		<b>Descripció</b>			
<b>Farceix a</b>	<b>Farcit per</b> 274		Rasa que no s'ha visualitzat sobre el terreny, sino que s'ha definit en funció de criteris estratigràfics.			
<b>Talla a</b> 261	<b>Tallat per</b>					
<b>Es recolza en</b>	<b>Se li recolza</b>					
<b>Es lliura</b>	<b>Se li lliura</b>					

Sector	Datació		Criteri Dat.	Textura	Color	276
100	1950	— 2011	Estratigràfic/tècn	Solta	Marró Fosc	
<b>Composició</b>	Formigó, arenes i argiles		<b>Interpretació</b>		<b>Foto. Plan.</b>	
<b>Relacions Físiques</b>	Igual a		Conducció procedent del solar número 40 del carrer de Maria Cristina (davant del número 49). Cronologia: indeterminada dins de la segona meitat del segle XX fins el juliol/octubre de 2011.			
<b>Cobreix a</b>	<b>Cobert per</b>		<b>Descripció</b>			
<b>Farceix a</b> 277	<b>Farcit per</b>		Sota aquesta denominació es designen tant una canalització com el farciment associat. Pel que fa a la primera, es tracta d'una conducció (amb un diàmetre de 0'20 metres) orientada en sentit W-E, amb una senyalització de formigó (sense armar) de 6 centímetres de gruix. Pel que fa al farciment, es tracta d'un nivell format per arenes barrejades amb argiles.			
<b>Talla a</b>	<b>Tallat per</b>					
<b>Es recolza en</b>	<b>Se li recolza</b> 102					
<b>Es lliura</b>	<b>Se li lliura</b>					

Sector	Datació		Criteri Dat.	Textura	Color	277
100	1950	— 2011	Estratigràfic			
<b>Composició</b>			<b>Interpretació</b>		<b>Foto. Plan.</b>	
<b>Relacions Físiques</b>	Igual a		Rasa destinada a encabir la línia de gas 276. Cronologia: segona meitat del segle XX fins el juny/octubre de 2011.			
<b>Cobreix a</b>	<b>Cobert per</b>		<b>Descripció</b>			
<b>Farceix a</b> 276	<b>Farcit per</b>		Rasa que no s'ha visualitzat sobre el terreny, sino que s'ha definit en funció de criteris estratigràfics.			
<b>Talla a</b> 261	<b>Tallat per</b>					
<b>Es recolza en</b>	<b>Se li recolza</b>					
<b>Es lliura</b>	<b>Se li lliura</b>					

Sector	Datació		Criteri Dat.	Textura	Color	278
100	1950	— 2011	Estratigràfic	Solta	Marró	
<b>Composició</b>	Formigó, arenes i argiles		<b>Interpretació</b>		<b>Foto. Plan.</b>	
<b>Relacions Físiques</b>	Igual a		Escomesa procedent del solar número 40 del carrer de Maria Cristina. Cronologia: indeterminada dins de la segona meitat del segle XX fins el juliol/octubre de 2011.			
<b>Cobreix a</b>	<b>Cobert per</b>		<b>Descripció</b>			
<b>Farceix a</b> 279	<b>Farcit per</b>		Amb aquesta denominació es designen tant una canalització com el farciment associat. Pel que fa a la primera, es tracta d'una conducció (amb un diàmetre de 0'20 metres) orientada en sentit W-E. Pel que fa al farciment, es tracta d'un nivell format per arenes barrejades amb argiles.			
<b>Talla a</b>	<b>Tallat per</b>					
<b>Es recolza en</b>	<b>Se li recolza</b> 102					
<b>Es lliura</b>	<b>Se li lliura</b>					

Sector	Datació		Criteri Dat.	Textura	Color	279
100	1950	— 2011	Estratigràfic			
<b>Composició</b>			<b>Interpretació</b>			<b>Foto. Plan.</b>
<b>Relacions Físiques</b>	<b>Igual a</b>		Rasa destinada a encabir l'escomesa 278. Cronologia: segona meitat del segle XX fins el juny/octubre de 2011.			
<b>Cobreix a</b>	<b>Cobert per</b>		<b>Descripció</b>			
<b>Farceix a</b>	<b>Farcit per</b>		Rasa que no s'ha visualitzat sobre el terreny, sino que s'ha documentat a partir de criteris estratigràfics.			
<b>Talla a</b>	<b>Tallat per</b>					
261						
<b>Es recolza en</b>	<b>Se li recolza</b>					
<b>Es lliura</b>	<b>Se li lliura</b>					

Sector	Datació		Criteri Dat.	Textura	Color	280
100	1950	— 2011	Estratigràfic	Solta	Marró	
<b>Composició</b>	Formigó, arenes, argiles i pedres		<b>Interpretació</b>			<b>Foto. Plan.</b>
<b>Relacions Físiques</b>	<b>Igual a</b>		Escomesa procedent del número 40 del carrer de Maria Cristina. Datació: indeterminada dins de la segona meitat del segle XX fins el juliol/octubre de 2011.			
<b>Cobreix a</b>	<b>Cobert per</b>		<b>Descripció</b>			
<b>Farceix a</b>	<b>Farcit per</b>		Amb aquesta denominació s'inclouen tant una canalització com el farciment associat. Pel que fa a la primera, es tracten de 3 conduccions (amb un diàmetre de 0'20 metres) orientades en sentit W-E, extretes en el decurs de la intervenció, canalitzacions que es troben sota una senyalització de formigó (sense armar) de 0'95 metres d'amplada. Pel que fa al farciment, es tracta d'un estrat format per arenes barrejades amb argiles i pedres			
281						
<b>Talla a</b>	<b>Tallat per</b>					
<b>Es recolza en</b>	<b>Se li recolza</b>					
102						
<b>Es lliura</b>	<b>Se li lliura</b>					

Sector	Datació		Criteri Dat.	Textura	Color	281
100	1950	— 2011	Estratigràfic			
<b>Composició</b>			<b>Interpretació</b>			<b>Foto. Plan.</b>
<b>Relacions Físiques</b>	<b>Igual a</b>		Rasa destinada a encabir l'escomesa 280. Cronologia: segona meitat del segle XX fins el juny/octubre de 2011.			
<b>Cobreix a</b>	<b>Cobert per</b>		<b>Descripció</b>			
<b>Farceix a</b>	<b>Farcit per</b>		Rasa que no s'ha visualitzat sobre el terreny, sino que s'ha documentat a partir de criteris estratigràfics.			
280						
<b>Talla a</b>	<b>Tallat per</b>					
261						
<b>Es recolza en</b>	<b>Se li recolza</b>					
<b>Es lliura</b>	<b>Se li lliura</b>					



Sector	Datació		Criteri Dat.	Textura	Color	282
100	1950	— 2011	Estratigràfic	Solta	Marró Clar	
<b>Composició</b>	Formigó, arenes, argiles i pedres		<b>Interpretació</b>			<b>Foto. Plan.</b>
<b>Relacions Físiques</b>	<b>Igual a</b>		Escomesa procedent de la unió dels solars 28 i 30 del carrer de Maria Cristina. Datació: indeterminada dins de la segona meitat del segle XX fins el juliol/octubre de 2011.			
<b>Cobreix a</b>	<b>Cobert per</b>					
	103					
<b>Farceix a</b>	<b>Farcit per</b>					
283						
<b>Talla a</b>	<b>Tallat per</b>					
<b>Es recolza en</b>	<b>Se li recolza</b>					
<b>Es lliura</b>	<b>Se li lliura</b>					

Sector	Datació		Criteri Dat.	Textura	Color	283
100	1950	— 2011	Estratigràfic			
<b>Composició</b>			<b>Interpretació</b>			<b>Foto. Plan.</b>
<b>Relacions Físiques</b>	<b>Igual a</b>		Rasa destinada a encabir l'escomesa 282. Cronologia: segona meitat del segle XX fins el juny/octubre de 2011.			
<b>Cobreix a</b>	<b>Cobert per</b>					
<b>Farceix a</b>	<b>Farcit per</b>					
	282					
<b>Talla a</b>	<b>Tallat per</b>					
<b>Es recolza en</b>	<b>Se li recolza</b>					
<b>Es lliura</b>	<b>Se li lliura</b>					

Sector	Datació		Criteri Dat.	Textura	Color	284
100	1950	— 2011	Estratigràfic	Solta	Marró	
<b>Composició</b>	Formigó, arenes, argiles i pedres		<b>Interpretació</b>			<b>Foto. Plan.</b>
<b>Relacions Físiques</b>	<b>Igual a</b>		Escomesa procedent del solar número 30 del carrer de Maria Cristina. Datació: indeterminada dins de la segona meitat del segle XX fins el juliol/octubre de 2011.			
<b>Cobreix a</b>	<b>Cobert per</b>					
	103					
<b>Farceix a</b>	<b>Farcit per</b>					
285						
<b>Talla a</b>	<b>Tallat per</b>					
<b>Es recolza en</b>	<b>Se li recolza</b>					
<b>Es lliura</b>	<b>Se li lliura</b>					

Sector	Datació		Criteri Dat.	Textura	Color	285
100	1950	— 2011	Estratigràfic			
<b>Composició</b>			<b>Interpretació</b>			<b>Foto. Plan.</b>
<b>Relacions Físiques</b>	<b>Igual a</b>		Rasa destinada a encabir l'escomesa 284. Cronologia: segona meitat del segle XX fins el juny/octubre de 2011.			
<b>Cobreix a</b>	<b>Cobert per</b>		<b>Descripció</b>			
<b>Farceix a</b>	<b>Farcit per</b>		Rasa que no s'ha visualitzat sobre el terreny, sino que s'ha documentat a partir de criteris estratigràfics.			
<b>Talla a</b>	<b>Tallat per</b>					
<b>Es recolza en</b>	<b>Se li recolza</b>					
<b>Es lliura</b>	<b>Se li lliura</b>					

Sector	Datació		Criteri Dat.	Textura	Color	286
100	1950	— 2011	Estratigràfic	Solta	Marró	
<b>Composició</b>	Formigó, arenes i argiles		<b>Interpretació</b>			<b>Foto. Plan.</b>
<b>Relacions Físiques</b>	<b>Igual a</b>		Escomesa procedent del solar número 34 del carrer de Maria Cristina. Datació: indeterminada dins de la segona meitat del segle XX fins el juliol/octubre de 2011.			
<b>Cobreix a</b>	<b>Cobert per</b>		<b>Descripció</b>			
<b>Farceix a</b>	<b>Farcit per</b>		Amb aquesta denominació s'inclouen tant una conducció com el farciment associat. Pel que fa a la primera, es tracta d'una canalització (amb un diàmetre de 0'20 metres) amb una orientació en sentit NW-SE. Pel que fa al farciment, es tracta d'un estrat format per arenes barrejades amb argiles i pedres de morfologia irregular de petites i mitjanes dimensions.			
<b>Talla a</b>	<b>Tallat per</b>					
<b>Es recolza en</b>	<b>Se li recolza</b>					
<b>Es lliura</b>	<b>Se li lliura</b>					

Sector	Datació		Criteri Dat.	Textura	Color	287
100	1950	— 2011	Estratigràfic			
<b>Composició</b>			<b>Interpretació</b>			<b>Foto. Plan.</b>
<b>Relacions Físiques</b>	<b>Igual a</b>		Rasa destinada a encabir l'escomesa 286. Cronologia: segona meitat del segle XX fins el juny/octubre de 2011.			
<b>Cobreix a</b>	<b>Cobert per</b>		<b>Descripció</b>			
<b>Farceix a</b>	<b>Farcit per</b>		Rasa que no s'ha visualitzat sobre el terreny, sino que s'ha documentat a partir de criteris estratigràfics.			
<b>Talla a</b>	<b>Tallat per</b>					
<b>Es recolza en</b>	<b>Se li recolza</b>					
<b>Es lliura</b>	<b>Se li lliura</b>					

Sector	Datació		Criteri Dat.	Textura	Color	288	
100	1850	— TAQ 1930	Estratigràfic				
<b>Composició</b>						<b>Interpretació</b>	<b>Foto. Plan.</b>
<b>Relacions Físiques</b>							
<b>Cobreix a</b>	<b>Igual a</b>	244 i 246					
<b>Farceix a</b>	<b>Cobert per</b>						
<b>Talla a</b>	<b>Farcit per</b>						
152	<b>Tallat per</b>						
<b>Es recolza en</b>	<b>Se li recolza</b>	163					
<b>Es lliura</b>	<b>Se li lliura</b>						
<b>Descripció</b>							
Rasa destinada a encabir el fonament 163. Cronologia: segona meitat del segle XIX fins les primeres dècades del segle XX.							
<b>Descripció</b>							
Rasa que no s'ha visualitzat sobre el terreny, sino que s'ha documentat a partir de criteris estratigràfics.							

Sector	Datació		Criteri Dat.	Textura	Color	289	
100	1950	— 2011	Estratigràfic				
<b>Composició</b>						<b>Interpretació</b>	<b>Foto. Plan.</b>
<b>Relacions Físiques</b>							
<b>Cobreix a</b>	<b>Igual a</b>						
<b>Farceix a</b>	<b>Cobert per</b>						
<b>Talla a</b>	<b>Farcit per</b>						
101, 102, 103, 104, 135	<b>Tallat per</b>						
<b>Es recolza en</b>	<b>Se li recolza</b>	155					
<b>Es lliura</b>	<b>Se li lliura</b>						
<b>Descripció</b>							
Rasa destinada a encabir l'estructura 155. Cronologia: segona meitat del segle XX fins el juny/octubre de 2011.							
<b>Descripció</b>							
Rasa definida a partir de criteris estratigràfics. No s'ha visualitzat sobre el terreny.							

Sector	Datació		Criteri Dat.	Textura	Color	290	
100	1950	— 2011	Estratigràfic				
<b>Composició</b>						<b>Interpretació</b>	<b>Foto. Plan.</b>
<b>Relacions Físiques</b>							
<b>Cobreix a</b>	<b>Igual a</b>						
<b>Farceix a</b>	<b>Cobert per</b>						
<b>Talla a</b>	<b>Farcit per</b>	289					
	<b>Tallat per</b>						
<b>Es recolza en</b>	<b>Se li recolza</b>						
<b>Es lliura</b>	<b>Se li lliura</b>						
<b>Descripció</b>							
Rasa destinada a encabir la conducció 289. Cronologia: segona meitat del segle XX fins el juny/octubre de 2011.							
<b>Descripció</b>							
Rasa definida a partir de criteris estratigràfics. No s'ha visualitzat sobre el terreny.							

Sector	Datació		Criteri Dat.	Textura	Color	301
300	1950	— 2011	Estratigràfic			
<b>Composició</b>	Plaques de ciment i blocs de Llísos			<b>Interpretació</b>	<b>Foto. Plan.</b>	
<b>Relacions Físiques</b>	<b>Igual a</b>			Vorera del costat nord de l'avinguda Catalunya, adjacent al Camp de Mart. Cronologia indeterminada dins de la segona meitat del segle XX fins l'octubre de 2011.		
<b>Cobreix a</b> 302	<b>Cobert per</b>			<b>Descripció</b>		
<b>Farceix a</b> 324	<b>Farcit per</b>			Sota aquesta denominació, es designen tant el paviment de la vorera format per rajoles quadrangulares de ciment (de 0'20 metres de costat x 2 centímetres de gruix) com el mur que la delimita, realitzat amb blocs de Llísos (0'20 metres d'amplada x 0'14 metres de llargària x 0'12 metres de gruix).		
<b>Talla a</b>	<b>Tallat per</b>					
<b>Es recolza en</b> 312 i 314	<b>Se li recolza</b> 307					
<b>Es lliura</b>	<b>Se li lliura</b>					

Sector	Datació		Criteri Dat.	Textura	Color	302
300	1950	— 2011	Estratigràfic			
<b>Composició</b>	Graves			<b>Interpretació</b>	<b>Foto. Plan.</b>	
<b>Relacions Físiques</b>	<b>Igual a</b>			Estrat destinat a la regularització de la superfície subjacent, relacionat amb la vorera 301=306. Cronologia: indeterminada dins la segona meitat del segle XX fins l'octubre de 2011.		
<b>Cobreix a</b> 303	<b>Cobert per</b>			<b>Descripció</b>		
<b>Farceix a</b>	<b>Farcit per</b>			Estrat format per graves de granulometria mitjana i gruixuda. En el decurs de la seva excavació, no s'han localitzat materials que permetin fixar la seva cronologia.		
<b>Talla a</b>	<b>Tallat per</b>					
<b>Es recolza en</b>	<b>Se li recolza</b> 301					
<b>Es lliura</b>	<b>Se li lliura</b>					

Sector	Datació		Criteri Dat.	Textura	Color	303
300	1950	— 2011	Estratigràfic			
<b>Composició</b>	Arenes			<b>Interpretació</b>	<b>Foto. Plan.</b>	
<b>Relacions Físiques</b>	<b>Igual a</b>			Estrat destinat a la regularització de la superfície subjacent, relacionat amb la vorera 301=306. Cronologia: indeterminada dins la segona meitat del segle XX fins l'octubre de 2011.		
<b>Cobreix a</b> 304, 325	<b>Cobert per</b> 302			<b>Descripció</b>		
<b>Farceix a</b>	<b>Farcit per</b>			Estrat constituït per arenes rentades. En el decurs de la seva excavació, no han aparegut materials que permetin fixar la seva cronologia.		
<b>Talla a</b>	<b>Tallat per</b>					
<b>Es recolza en</b>	<b>Se li recolza</b>					
<b>Es lliura</b>	<b>Se li lliura</b>					

Sector	Datació	Criteri Dat.	Textura	Color	304	
300	1950 — 2011	Estratigràfic	Compacta	Marró Fosc		
<b>Composició</b>	Argiles, arenes i pedres		<b>Interpretació</b>	<b>Foto. Plan.</b>		
<b>Relacions Físiques</b>	<b>Igual a</b> 315		Estrat destinat a la regularització de la superfície subjacent, relacionat amb la vorera 301=306. Cronologia: indeterminada, dins la segona meitat del segle XX fins l'octubre de 2011.			
<b>Cobreix a</b> 305	<b>Cobert per</b> 303		<b>Descripció</b>			
<b>Farceix a</b>	<b>Farcit per</b>		Estrat format per argiles barrejades amb algunes arenes. En el decurs dels treballs d'excavació de l'estrat no s'han localitzat materials amb els quals fixar la seva cronologia.			
<b>Talla a</b>	<b>Tallat per</b> 326					
<b>Es recolza en</b>	<b>Se li recolza</b>					
<b>Es lliura</b>	<b>Se li lliura</b>					

Sector	Datació	Criteri Dat.	Textura	Color	305	
300	s. I dC — 260 dC	Ceràmic	Molt compacte			
<b>Composició</b>	Argiles, arenes, pedres, substrat geològic i ceràmica		<b>Interpretació</b>	<b>Foto. Plan.</b>		
<b>Relacions Físiques</b>	<b>Igual a</b>		Paviment. Cronologia indeterminada dins el període romà alt-imperial.			
<b>Cobreix a</b>	<b>Cobert per</b> 304 PREGUNTAR A		<b>Descripció</b>			
<b>Farceix a</b>	<b>Farcit per</b>		Paviment documentat en zones puntuals de la rasa, ja que bona part de la seva superfície està ocupada per serveis actuals. Es tracta d'una superfície, que continua més enllà dels límits del sector, formada per argiles barrejades amb arenes i alguns fragments ceràmics (Comunes Itàlica, Engalbada i Oxidada; Cuina Africana, Àmfores Africana, Indeterminada i Itàlica; maons i fauna).			
<b>Talla a</b>	<b>Tallat per</b> 319, 321					
<b>Es recolza en</b>	<b>Se li recolza</b>					
<b>Es lliura</b>	<b>Se li lliura</b>					

Sector	Datació	Criteri Dat.	Textura	Color	306	
300	1950 — 2011	Estratigràfic				
<b>Composició</b>	Plaques de ciment i blocs de Llisós		<b>Interpretació</b>	<b>Foto. Plan.</b>		
<b>Relacions Físiques</b>	<b>Igual a</b> 301		Vorera del costat nord de l'avinguda Catalunya, adjacent al Camp de Mart. Cronologia indeterminada dins de la segona meitat del segle XX fins l'octubre de 2011.			
<b>Cobreix a</b>	<b>Cobert per</b>		<b>Descripció</b>			
<b>Farceix a</b> 324	<b>Farcit per</b>		Amb aquesta denominació, es designen tant el paviment de la vorera format per rajoles quadrangulares de ciment (de 0'20 metres de costat x 2 centímetres de gruix) com el mur que la delimita, realitzat amb blocs de Llisós (0'20 metres d'amplada x 0'14 metres de llargària x 0'12 metres de gruix).			
<b>Talla a</b>	<b>Tallat per</b>					
<b>Es recolza en</b> 312, 314	<b>Se li recolza</b> 307					
<b>Es lliura</b>	<b>Se li lliura</b>					

Sector	Datació		Criteri Dat.	Textura	Color	307	
300	1950	— 2011	Estratigràfic/tècn				
<b>Composició</b>	Asfalt		<b>Interpretació</b>			<b>Foto.</b>	<b>Plan.</b>
<b>Relacions Físiques</b>	Igual a 272		Paviment asfàltic actual de l'avinguda Catalunya. Cronologia: segona meitat del segle XX fins l'octubre de 2011.				
<b>Cobreix a</b>	<b>Cobert per</b>		<b>Descripció</b>				
<b>Farceix a</b>	<b>Farcit per</b>		Paviment en asfalt, extret dins el límit de la rasa de la nova escomesa. Té un gruix que oscil·la entre els 2 centímetres i els 4 centímetres.				
<b>Talla a</b>	<b>Tallat per</b> 309						
<b>Es recolza en</b> 306, 308, 313	<b>Se li recolza</b>						
<b>Es lliura</b>	<b>Se li lliura</b>						

Sector	Datació		Criteri Dat.	Textura	Color	308	
300	1950	— 2011	Estratigràfic/tècn				
<b>Composició</b>	Formigó i maons		<b>Interpretació</b>			<b>Foto.</b>	<b>Plan.</b>
<b>Relacions Físiques</b>	Igual a		Registre relacionat amb el col·lector hídric de l'avinguda Catalunya. Cronologia: segona meitat del segle XX fins l'octubre de 2011.				
<b>Cobreix a</b>	<b>Cobert per</b>		<b>Descripció</b>				
<b>Farceix a</b>	<b>Farcit per</b>		Amb aquesta denominació es designa una estructura de planta quadrangular bastida amb maons i formigó, localitzada davant de la vorera 301=306. La part que s'ha definit correspon al costat nord del caixer i a la coberta metàl·lica que el protegeix.				
<b>Talla a</b>	<b>Tallat per</b>						
<b>Es recolza en</b> 309	<b>Se li recolza</b> 307						
<b>Es lliura</b>	<b>Se li lliura</b>						

Sector	Datació		Criteri Dat.	Textura	Color	309	
300	1950	— 2011	Estratigràfic				
<b>Composició</b>			<b>Interpretació</b>			<b>Foto.</b>	<b>Plan.</b>
<b>Relacions Físiques</b>	Igual a		Rasa destinada a encabir l'estructura 308. Cronologia: segona meitat del segle XX fins l'octubre de 2011.				
<b>Cobreix a</b>	<b>Cobert per</b>		<b>Descripció</b>				
<b>Farceix a</b>	<b>Farcit per</b>		Rasa definida a partir de criteris estratigràfics, ja que l'estructura 308 va ser bastida abocant-hi formigó (sense armar) "a sac" en l'interior d'aquesta.				
<b>Talla a</b> 307, 310, 313, 314, 315	<b>Tallat per</b>						
<b>Es recolza en</b>	<b>Se li recolza</b> 308						
<b>Es lliura</b>	<b>Se li lliura</b>						

Sector	Datació		Criteri Dat.	Textura	Color	310
300	s. I dC	— 260 dC	Estratigràfic/mat	Compacta	Marró	
<b>Composició</b>	Argiles, arenes, pedres, carbons i ceràmica		<b>Interpretació</b>	Estrat destinat a la regularització de la superfície subjacent, associat al paviment 305. Cronologia indeterminada dins el període romà alt-imperial		<b>Foto.</b>
<b>Relacions Físiques</b>	<b>Igual a</b>		<b>Descripció</b>	Estrat format per argiles barrejades amb arenes, algunes pedres i carbons. Les seves característiques són semblants a les del paviment 305, tot i que una textura més solta que la d'aquest. De la mateixa manera que en 305, en el decurs dels treballs d'excavació, s'han recuperat alguns materials (Comuna Oxidada; Cuina Africana, Àmfores Africana i Indeterminada; Pareds Fines i TS Hispànica).		<b>Plan.</b>
<b>Cobreix a</b> 311	<b>Cobert per</b> 315					
<b>Farceix a</b>	<b>Farcit per</b>					
<b>Talla a</b>	<b>Tallat per</b> 309					
<b>Es recolza en</b>	<b>Se li recolza</b>					
<b>Es lliura</b>	<b>Se li lliura</b>					

Sector	Datació		Criteri Dat.	Textura	Color	311
300		—				
<b>Composició</b>			<b>Interpretació</b>	Substrat geològic		<b>Foto.</b>
<b>Relacions Físiques</b>	<b>Igual a</b>		<b>Descripció</b>	Roca amb un pendent en sentit Nord/Sud, que s'ha definit en àrees puntuals. Es tracta de calcària massiva blanca que, en alguns punts (en les parts central i meridional) s'ha extret en una fondària mínima de 0'25 metres.		<b>Plan.</b>
<b>Cobreix a</b>	<b>Cobert per</b> 310					
<b>Farceix a</b>	<b>Farcit per</b>					
<b>Talla a</b>	<b>Tallat per</b>					
<b>Es recolza en</b>	<b>Se li recolza</b>					
<b>Es lliura</b>	<b>Se li lliura</b>					

Sector	Datació		Criteri Dat.	Textura	Color	312
300	1950	— 2011	Estratigràfic			
<b>Composició</b>	Formigó		<b>Interpretació</b>	Preparació de la vorera 301=306. Cronologia indeterminada dins de la segona meitat del segle XX fins l'octubre de 2011.		<b>Foto.</b>
<b>Relacions Físiques</b>	<b>Igual a</b>		<b>Descripció</b>	Amb aquesta denominació, es designen tant la preparació de la vorera com el fonament del mur que la delimita, superfícies que es varen realitzar amb formigó (no armat) que en el cas de la segona de les estructures esmentades es va abocar "a sac" dins la seva rasa constructiva (324), sense que es constatés la presència d'un farciment.		<b>Plan.</b>
<b>Cobreix a</b>	<b>Cobert per</b>					
<b>Farceix a</b> 324	<b>Farcit per</b>					
<b>Talla a</b>	<b>Tallat per</b>					
<b>Es recolza en</b>	<b>Se li recolza</b> 306					
<b>Es lliura</b>	<b>Se li lliura</b>					

Sector	Datació	Criteri Dat.	Textura	Color	313	
300	1950 – 2011	Estratigràfic/tècn				
<b>Composició</b>	Pedres i quitrà		<b>Interpretació</b>	<b>Foto. Plan.</b>		
<b>Relacions Físiques</b>	<b>Igual a</b>		Preparació del paviment 307. Cronologia: segona meitat del segle XX fins l'octubre de 2011.			
<b>Cobreix a</b>	<b>Cobert per</b>					
<b>Farceix a</b>	<b>Farcit per</b>					
<b>Talla a</b>	<b>Tallat per</b>	309				
<b>Es recolza en</b>	<b>Se li recolza</b>	314				
<b>Es lliura</b>	<b>Se li lliura</b>					
			<b>Descripció</b>			
			Sota aquesta denominació, es designa la preparació del paviment 307, superfície que estava formada per pedres de morfologia irregular de petites dimensions barrejades amb quitrà.			

Sector	Datació	Criteri Dat.	Textura	Color	314	
300	1950 – 2011	Estratigràfic	Compacta	Marró		
<b>Composició</b>	Argiles i arenes		<b>Interpretació</b>	<b>Foto. Plan.</b>		
<b>Relacions Físiques</b>	<b>Igual a</b>		Estrat destinat a regularitzar la superfície subjacent associat a la construcció de les conduccions 316/322, 318/319 i 320/321. Cronologia: segona meitat del segle XX fins l'octubre de 2011.			
<b>Cobreix a</b>	<b>Cobert per</b>	315, 320				
<b>Farceix a</b>	<b>Farcit per</b>					
<b>Talla a</b>	<b>Tallat per</b>	309, 322, 323				
<b>Es recolza en</b>	<b>Se li recolza</b>	306, 313				
<b>Es lliura</b>	<b>Se li lliura</b>					
			<b>Descripció</b>			
			Estrat format per argiles barrejades amb arenes sense materials.			

Sector	Datació	Criteri Dat.	Textura	Color	315	
300	1950 – 2011	Estratigràfic	Compacta	Marró Fosc		
<b>Composició</b>	Argiles, arenes, pedres		<b>Interpretació</b>	<b>Foto. Plan.</b>		
<b>Relacions Físiques</b>	<b>Igual a</b>		Estrat destinat a la regularització de la superfície subjacent, relacionat amb la vorera 301=306. Cronologia: indeterminada, dins la segona meitat del segle XX fins l'octubre de 2011.			
<b>Cobreix a</b>	<b>Cobert per</b>	304, 310				
<b>Farceix a</b>	<b>Farcit per</b>					
<b>Talla a</b>	<b>Tallat per</b>	309, 322, 323				
<b>Es recolza en</b>	<b>Se li recolza</b>					
<b>Es lliura</b>	<b>Se li lliura</b>					
			<b>Descripció</b>			
			Estrat que s'ha excavat parcialment dins els límits del caixer/ rasa destinats a situar la nova escomesa. Format per argiles barrejades amb arenes i pedres petites, sense que, en el decurs de la seva excavació s'hagin localitzat materials que hagin permès fixar la seva datació.			



Sector	Datació	Criteri Dat.	Textura	Color	316
300	1950 – 2011	Estratigràfic/mat	Solta	Marró/Taronja	
<b>Composició</b>	Plàstic, arenes, argiles		<b>Interpretació</b>	<b>Foto. Plan.</b>	
<b>Relacions Físiques</b>	<b>Igual a</b>		Conducció d'electre procedent d'un punt indeterminat de l'avinguda Catalunya. Cronologia indeterminada dins de la segona meitat del segle XX fins l'octubre de 2011.		
<b>Cobreix a</b>	<b>Cobert per</b>		<b>Descripció</b>		
<b>Farceix a</b> 322	<b>Farcit per</b>		Conducció de plàstic groc corrugat amb un diàmetre de 9 centímetres, orientada en sentit W-E. Es va encabir en la mateixa rasa que la conducció 317 (identificada com a 326), amb la qual cosa el farciment de la rasa 326, en ambdós casos són arenes de color marró/taronja barrejades amb argiles marrons. No es descarta la possibilitat que la canalització 316 correspongui a una conducció que, posteriorment va ésser substituïda per		
<b>Talla a</b>	<b>Tallat per</b>				
<b>Es recolza en</b>	<b>Se li recolza</b>				
<b>Es lliura</b>	<b>Se li lliura</b>				

Sector	Datació	Criteri Dat.	Textura	Color	317
300	1950 – 2011	Estratigràfic	Solta	Marró/Taronja	
<b>Composició</b>	Ferro, arenes, argiles		<b>Interpretació</b>	<b>Foto. Plan.</b>	
<b>Relacions Físiques</b>	<b>Igual a</b>		Conducció d'electre procedent d'un punt indeterminat de l'avinguda Catalunya. Cronologia indeterminada dins de la segona meitat del segle XX fins l'octubre de 2011.		
<b>Cobreix a</b>	<b>Cobert per</b>		<b>Descripció</b>		
<b>Farceix a</b>	<b>Farcit per</b>		Amb aquesta denominació, s'inclouen tant una canalització com el farciment associat. Pel que fa a la primera, es tracta d'una conducció en ferro (amb un diàmetre de 0'10 metres) orientada en sentit W-E. Per una altra part, el farciment correspon a un nivell format per argiles barrejades amb arenes i substrat geològic en posició secundària que no ha proporcionat materials.		
<b>Talla a</b>	<b>Tallat per</b>				
<b>Es recolza en</b>	<b>Se li recolza</b>				
<b>Es lliura</b>	<b>Se li lliura</b>				

Sector	Datació	Criteri Dat.	Textura	Color	318
300	1950 – 2011	Estratigràfic			
<b>Composició</b>	Formigó, ferro, arenes, argiles i pedres		<b>Interpretació</b>	<b>Foto. Plan.</b>	
<b>Relacions Físiques</b>	<b>Igual a</b>		Col·lector hídic de l'avinguda Catalunya. Cronologia indeterminada dins de la segona meitat del segle XX fins l'octubre de 2011.		
<b>Cobreix a</b> 314	<b>Cobert per</b>		<b>Descripció</b>		
<b>Farceix a</b> 319	<b>Farcit per</b>		Amb aquesta denominació, s'inclouen tant una canalització com el farciment associat. Pel que fa a la primera, es tracta d'una conducció en ferro (amb un diàmetre de 0'40 metres) orientada en sentit W-E que se situava dins una estructura de formigó (sense armar).de secció rectangular amb una coberta plana. Per una altra part, el farciment correspon a un nivell format per argiles barrejades amb arenes i pedres, nivell que no ha		
<b>Talla a</b>	<b>Tallat per</b>				
<b>Es recolza en</b> 319	<b>Se li recolza</b>				
<b>Es lliura</b>	<b>Se li lliura</b>				

Sector	Datació		Criteri Dat.	Textura	Color	319	
300	1950	— 2011	Estratigràfic				
<b>Composició</b>						<b>Foto.</b>	<b>Plan.</b>
<b>Relacions Físiques</b>							
<b>Cobreix a</b>	<b>Igual a</b>						
	<b>Cobert per</b>						
<b>Farceix a</b>	<b>Farcit per</b>						
	314						
<b>Talla a</b>	<b>Tallat per</b>						
305, 311, 315							
<b>Es recolza en</b>	<b>Se li recolza</b>						
	318						
<b>Es lliura</b>	<b>Se li lliura</b>						
<b>Interpretació</b>							
Rasa destinada a encabir la conducció 318. Cronologia indeterminada dins de la segona meitat del segle XX fins l'octubre de 2011.							
<b>Descripció</b>							
Rasa que, a diferència d'altres destinades a encabir altres serveis localitzats en diferents punts, s'ha visualitzat sobre el terreny sense que hagi estat necessari recórrer a criteris de tipus estratigràfic. La única part que no s'ha documentat, ha estat el fons ja que, en el decurs de la intervenció, la conducció 318 no s'ha extret.							

Sector	Datació		Criteri Dat.	Textura	Color	320	
300	1950	— 2011	Estratigràfic	Solta/argilosa	Marró		
<b>Composició</b>	Formigó, ciment, argiles, arenes i pedres					<b>Foto.</b>	<b>Plan.</b>
<b>Relacions Físiques</b>	<b>Igual a</b>						
<b>Cobreix a</b>	<b>Cobert per</b>						
	314						
<b>Farceix a</b>	<b>Farcit per</b>						
<b>Talla a</b>	<b>Tallat per</b>						
<b>Es recolza en</b>	<b>Se li recolza</b>						
321							
<b>Es lliura</b>	<b>Se li lliura</b>						
<b>Interpretació</b>							
Conducció hídrica procedent d'un punt indeterminat de l'avinguda Catalunya. Cronologia indeterminada dins de la segona meitat del segle XX fins l'octubre de 2011.							
<b>Descripció</b>							
Amb aquesta denominació, s'inclouen tant una canalització com el farciment associat. Pel que fa a la primera, es tracta d'una conducció en formigó (amb un diàmetre de 0'15 metres) orientada en sentit W-E que se situava dins una estructura de formigó (sense armar) de secció rectangular amb una coberta plana. Per una altra part, el farciment correspon a un nivell format per argiles barrejades amb arenes i pedres, nivell que no ha							

Sector	Datació		Criteri Dat.	Textura	Color	321	
300	1950	— 2011	Estratigràfic				
<b>Composició</b>						<b>Foto.</b>	<b>Plan.</b>
<b>Relacions Físiques</b>	<b>Igual a</b>						
<b>Cobreix a</b>	<b>Cobert per</b>						
<b>Farceix a</b>	<b>Farcit per</b>						
<b>Talla a</b>	<b>Tallat per</b>						
305							
<b>Es recolza en</b>	<b>Se li recolza</b>						
	320						
<b>Es lliura</b>	<b>Se li lliura</b>						
<b>Interpretació</b>							
Rasa destinada a encabir la conducció 320. Cronologia indeterminada dins de la segona meitat del segle XX fins l'octubre de 2011.							
<b>Descripció</b>							
Rasa que, de la mateixa manera que la rasa 319, s'ha visualitzat sobre el terreny. A diferència però, de l'anterior en el cas de 321 si s'ha definit la part inferior. La secció de la rasa té una morfologia en "U".							

Sector	Datació		Criteri Dat.	Textura	Color	322	
300	1950	— 1950	Estratigràfic				
<b>Composició</b>						<b>Foto.</b>	<b>Plan.</b>
<b>Relacions Físiques</b>							
<b>Cobreix a</b>	<b>Igual a</b>						
	<b>Cobert per</b>						
<b>Farceix a</b>	<b>Farcit per</b>						
	316						
<b>Talla a</b>	<b>Tallat per</b>						
314, 315							
<b>Es recolza en</b>	<b>Se li recolza</b>						
<b>Es lliura</b>	<b>Se li lliura</b>						
<b>Interpretació</b>							
Rasa destinada a encabir la conducció 316. Cronologia indeterminada dins de la segona meitat del segle XX fins l'octubre de 2011.							
<b>Descripció</b>							
Rasa definida a partir de criteris estratigràfics ja que no ha estat possible visualitzar-la sobre el terreny.							

Sector	Datació		Criteri Dat.	Textura	Color	323	
300	1950	— 1950	Estratigràfic				
<b>Composició</b>						<b>Foto.</b>	<b>Plan.</b>
<b>Relacions Físiques</b>							
<b>Cobreix a</b>	<b>Igual a</b>						
	<b>Cobert per</b>						
<b>Farceix a</b>	<b>Farcit per</b>						
	317						
<b>Talla a</b>	<b>Tallat per</b>						
314, 315							
<b>Es recolza en</b>	<b>Se li recolza</b>						
<b>Es lliura</b>	<b>Se li lliura</b>						
<b>Interpretació</b>							
Rasa destinada a encabir la conducció 317. Cronologia indeterminada dins de la segona meitat del segle XX fins l'octubre de 2011.							
<b>Descripció</b>							
Rasa definida a partir de criteris estratigràfics ja que no ha estat possible visualitzar-la sobre el terreny.							

Sector	Datació		Criteri Dat.	Textura	Color	324	
300	1950	— 2011	Estratigràfic				
<b>Composició</b>						<b>Foto.</b>	<b>Plan.</b>
<b>Relacions Físiques</b>							
<b>Cobreix a</b>	<b>Igual a</b>						
	<b>Cobert per</b>						
<b>Farceix a</b>	<b>Farcit per</b>						
<b>Talla a</b>	<b>Tallat per</b>						
<b>Es recolza en</b>	<b>Se li recolza</b>						
	312						
<b>Es lliura</b>	<b>Se li lliura</b>						
<b>Interpretació</b>							
Rasa destinada a encabir el fonament 312. Cronologia indeterminada dins de la segona meitat del segle XX fins l'octubre de 2011.							
<b>Descripció</b>							
Rasa definida a partir de criteris estratigràfics ja que no ha estat possible visualitzar-la sobre el terreny.							

Sector	Datació		Criteri Dat.	Textura	Color	325
400	1950	— 2011	Estratigràfic/tècn	Solta	Marró	
<b>Composició</b>	Plàstic, cautxú i arenes			<b>Interpretació</b>	<b>Foto. Plan.</b>	
<b>Relacions Físiques</b>	<b>Igual a</b>			Conduccions d'electre procedents d'un punt indeterminat proper al Camp de Mart. Cronologia indeterminada dins de la segona meitat del segle XX fins l'octubre de 2011.		
<b>Cobreix a</b>	<b>Cobert per</b>			<b>Descripció</b>		
	303			Amb aquesta denominació, s'inclouen tant 2 canalitzacions com el farciment associat. Pel que fa a les primeres, es tracten de 2 tubs (l'un en cautxú -sota una senyalització en plàstic- i l'altra en plàstic corrugat) orientades en sentit NE/SW i N-S; respectivament, que se situaven dins de la mateixa rasa (326). Per una altra part, el farciment correspon a un nivell format per arenes, nivell que no ha proporcionat materials.		
<b>Farceix a</b>	<b>Farcit per</b>					
<b>Talla a</b>	<b>Tallat per</b>					
<b>Es recolza en</b>	<b>Se li recolza</b>					
<b>Es lliura</b>	<b>Se li lliura</b>					

Sector	Datació		Criteri Dat.	Textura	Color	326
400	1950	— 2011	Estratigràfic			
<b>Composició</b>				<b>Interpretació</b>	<b>Foto. Plan.</b>	
<b>Relacions Físiques</b>	<b>Igual a</b>			Rasa destinada a encabir les conduccions 325. Cronologia indeterminada dins de la segona meitat del segle XX fins l'octubre de 2011.		
<b>Cobreix a</b>	<b>Cobert per</b>			<b>Descripció</b>		
				Rasa que s'ha visualitzat, de manera parcial dins els límits del caixer de la nova escomesa que se situa de manera adjacent al Camp de Mart. El tram que s'ha documentat ha estat part del lateral oest de la rasa mentre que el sector oriental es troba més enllà dels límits de la superfície excavada. D'aquesta manera, tampoc ha estat possible definir la morfologia de la secció.		
<b>Farceix a</b>	<b>Farcit per</b>					
<b>Talla a</b>	<b>Tallat per</b>					
304						
<b>Es recolza en</b>	<b>Se li recolza</b>					
<b>Es lliura</b>	<b>Se li lliura</b>					

Sector	Datació		Criteri Dat.	Textura	Color	401
400	1950	— 2011	Estratigràfic/tècn			
<b>Composició</b>	Asfalt			<b>Interpretació</b>	<b>Foto. Plan.</b>	
<b>Relacions Físiques</b>	<b>Igual a</b>			Paviment asfàltic actual del Carrer de Maria Cristina. Cronologia: segona meitat del segle XX fins el juny/octubre de 2011.		
	101, 272, 501			<b>Descripció</b>		
<b>Cobreix a</b>	<b>Cobert per</b>			Paviment en asfalt, extret dins els límits de la rasa de la nova escomesa que se situa en la cruïlla del carrer de Maria Cristina i l'avinguda de Catalunya (vora el solar número 40 del primer dels vials que s'han esmentat). Consisteix en una superfície realitzada en asfalt amb un gruix d'uns 8 centímetres/0'10 metres.		
<b>Farceix a</b>	<b>Farcit per</b>					
<b>Talla a</b>	<b>Tallat per</b>					
<b>Es recolza en</b>	<b>Se li recolza</b>					
402, 406						
<b>Es lliura</b>	<b>Se li lliura</b>					

Sector	Datació	Criteri Dat.	Textura	Color	402	
400	1950 – 2011	Estratigràfic	Compacta	Marró Clar		
<b>Composició</b>	Substrat geològic		<b>Interpretació</b>	<b>Foto. Plan.</b>		
<b>Relacions Físiques</b>	Igual a		Preparació associada a 401. Cronologia: segona meitat del segle XX fins el setembre de 2011.			
<b>Cobreix a</b>	<b>Cobert per</b>		<b>Descripció</b> Estrat format per restes de substrat geològic en posició secundària. En el decurs de la seva excavació, no s'han localitzat materials amb els quals fixar la seva cronologia, amb la qual cosa aquesta s'ha determinat a partir de criteris de tipus estratigràfic.			
<b>Farceix a</b>	<b>Farcit per</b>					
<b>Talla a</b>	<b>Tallat per</b>					
<b>Es recolza en</b> 403	<b>Se li recolza</b> 401					
<b>Es lliura</b>	<b>Se li lliura</b>					

Sector	Datació	Criteri Dat.	Textura	Color	403	
400	1950 – 2011	Estratigràfic	Compacta	Marró Fosc		
<b>Composició</b>	Arenes, argiles i substrat geològic		<b>Interpretació</b>	<b>Foto. Plan.</b>		
<b>Relacions Físiques</b>	Igual a 103, 263		Estrat destinat a la regularització de la superfície subjacent, relacionat amb la urbanització d'aquesta part de la ciutat. Cronologia: segona meitat del segle XX fins el juny/octubre de 2011			
<b>Cobreix a</b> 404, 405 i 406	<b>Cobert per</b>		<b>Descripció</b> Estrat format per arenes barrejades amb argiles i restes de substrat geològic en posició secundària. En el decurs de la seva excavació no han aparegut materials que permetin fixar la seva cronologia.			
<b>Farceix a</b>	<b>Farcit per</b>					
<b>Talla a</b>	<b>Tallat per</b>					
<b>Es recolza en</b>	<b>Se li recolza</b> 402					
<b>Es lliura</b>	<b>Se li lliura</b>					

Sector	Datació	Criteri Dat.	Textura	Color	404	
400	1850 – TAQ 1930	Estratigràfic				
<b>Composició</b>	Pedres i morter		<b>Interpretació</b>	<b>Foto. Plan.</b>		
<b>Relacions Físiques</b>	Igual a		Mur. Cronologia: segona meitat del segle XIX fins les primeres dècades del segle XX.			
<b>Cobreix a</b>	<b>Cobert per</b> 403		<b>Descripció</b> Mur de planta absidal construït amb pedres irregulars i fragments de maons barrejades amb morter de calç. Té un pla d'arrasament regular. La morfologia que defineix aquesta estructura ens remetria a la possibilitat que es tracti d'un tram del mur perimetral d'un pou, tot i que la parcialitat de la superfície definida no ha permès identificar-lo amb precisió. Una altra qüestió pendent de resol·lució ha estat la seva cronologia ja que no disposem			
<b>Farceix a</b>	<b>Farcit per</b>					
<b>Talla a</b>	<b>Tallat per</b>					
<b>Es recolza en</b>	<b>Se li recolza</b>					
<b>Es lliura</b>	<b>Se li lliura</b>					

Sector	Datació		Criteri Dat.	Textura	Color	405
400	1850	— TAQ 1930	Estratigràfic/tècn			
<b>Composició</b>	Pedres i morter			<b>Interpretació</b>	<b>Foto. Plan.</b>	
<b>Relacions Físiques</b>	<b>Igual a</b>			Mur que, potser forma del mateix àmbit que el mur 404. Cronologia: segona meitat del segle XIX fins les primeres dècades del segle XX.		
<b>Cobreix a</b>	<b>Cobert per</b>			<b>Descripció</b>		
	403			Mur, amb una orientació en sentitNE/SW, que es va bastr amb pedres irregulars i fragments de maons barrejades amb morter de calç. Té un pla d'arrasament regular. La parcialitat de la superfície definida no ha permès interpretar amb prou precissió aquesta estructura, si bé no es descarta la possibilitat que es tracti d'un pou.		
<b>Farceix a</b>	<b>Farcit per</b>					
<b>Talla a</b>	<b>Tallat per</b>					
<b>Es recolza en</b>	<b>Se li recolza</b>					
<b>Es lliura</b>	<b>Se li lliura</b>					

Sector	Datació		Criteri Dat.	Textura	Color	406
400	1950	— 2011	Estratigràfic	Solta	Marró Clar	
<b>Composició</b>	Maons, morter, ferro, argiles, arenes i pedres.			<b>Interpretació</b>	<b>Foto. Plan.</b>	
<b>Relacions Físiques</b>	<b>Igual a</b>			Conducció d'un servei del gas. Cronologia imprecisa dins de la segona meitat del segle XX fins l'octubre de 2011.		
<b>Cobreix a</b>	<b>Cobert per</b>			<b>Descripció</b>		
	403			Amb aquesta denominació, s'inclouen tant una canalització com el farciment associat. Pel que fa a la primera, es tracta d'una conducció en ferro (amb un diàmetre de 0'10 metres) orientada en sentit NE/SW que se situava dins una estructura, de secció en "U", formada per 2 murs (l'un realitzat amb maons -de 0'10 metres d'amplada- i un altre en morter -de 0'20 metres d'amplada-) i un paviment (en morter). Per una altra part, el farciment correspon a un nivell format per argiles barrejades		
<b>Farceix a</b>	<b>Farcit per</b>					
<b>Talla a</b>	<b>Tallat per</b>					
<b>Es recolza en</b>	<b>Se li recolza</b>					
	401					
<b>Es lliura</b>	<b>Se li lliura</b>					

Sector	Datació		Criteri Dat.	Textura	Color	501
500	1950	— 2011	Tècnic			
<b>Composició</b>	Asfalt			<b>Interpretació</b>	<b>Foto. Plan.</b>	
<b>Relacions Físiques</b>	<b>Igual a</b>			Paviment asfàltic actual del Carrer de Maria Cristina, en el tram que se situa al sud-oest de la cruïlla dels carrers de Maria Cristina i d'Escultor Verderol. Cronologia: segona meitat del segle XX fins el juny/octubre de 2011.		
	101, 401			<b>Descripció</b>		
<b>Cobreix a</b>	<b>Cobert per</b>			Paviment extret dins els límits de les rases del nou col·lector i les baixants associades. Consisteix en una superfície realitzada en asfalt, amb algunes zones apedaçades amb formigó sense armar. Té un gruix que oscil·la entre 6 centímetres i 7 centímetres.		
<b>Farceix a</b>	<b>Farcit per</b>					
<b>Talla a</b>	<b>Tallat per</b>					
<b>Es recolza en</b>	<b>Se li recolza</b>					
	502, 510 i 513					
<b>Es lliura</b>	<b>Se li lliura</b>					

Sector	Datació		Criteri Dat.	Textura	Color	502
500	1950	— 2011	Estratigràfic			
<b>Composició</b>	Pedres i quitrà			<b>Interpretació</b>	<b>Foto. Plan.</b>	
<b>Relacions Físiques</b>	Igual a			Preparació del paviment 101. Datació: segona meitat del segle XX fins l'octubre de 2011.		
<b>Cobreix a</b>	<b>Cobert per</b>			<b>Descripció</b>		
<b>Farceix a</b>	<b>Farcit per</b>			Sota aquesta denominació, es designa la preparació del paviment 307, superfície que estava formada per pedres de morfologia irregular de petites dimensions barrejades amb quitrà.		
<b>Talla a</b>	<b>Tallat per</b>					
<b>Es recolza en</b> 503	<b>Se li recolza</b> 501					
<b>Es lliura</b> 510, 513 i 514	<b>Se li lliura</b>					

Sector	Datació		Criteri Dat.	Textura	Color	503
500	1950	— 2011	Estratigràfic	Compacta	Marró Fosc	
<b>Composició</b>	Argiles i arenes			<b>Interpretació</b>	<b>Foto. Plan.</b>	
<b>Relacions Físiques</b>	Igual a			Rebliment constructiu associat al paviment 501. Cronologia: segona meitat del segle XX fins l'octubre de 2011.		
<b>Cobreix a</b> 504 i 505	<b>Cobert per</b>			<b>Descripció</b>		
<b>Farceix a</b>	<b>Farcit per</b>			Estrat, amb una potència estratigràfica que oscil·la entre 0'10 metres/0'23 metres, format per argiles barrejades amb una certa proporció d'arenes. En el decurs de la seva excavació, no s'han localitzat materials que permetin fixar la seva cronologia.		
<b>Talla a</b>	<b>Tallat per</b>					
<b>Es recolza en</b>	<b>Se li recolza</b> 502 i 510					
<b>Es lliura</b> 514	<b>Se li lliura</b>					

Sector	Datació		Criteri Dat.	Textura	Color	504
500	TAQ 1950	— 2011	Estratigràfic	Solta	Marró Clar	
<b>Composició</b>	Arenes, morter de calç, pedres, <i>imbrex</i> i ferro.			<b>Interpretació</b>	<b>Foto. Plan.</b>	
<b>Relacions Físiques</b>	Igual a			Estrat producte de la deposició progressiva del sediment. Datació (en termes <i>ante quem</i> ): segona meitat del segle XX fins l'octubre de 2011.		
<b>Cobreix a</b> 507, 509 i 511	<b>Cobert per</b> 503			<b>Descripció</b>		
<b>Farceix a</b>	<b>Farcit per</b>			Estrat, amb una potència estratigràfica que oscil·la entre 9 centímetres/0'15 metres, format per arenes barrejades amb restes de materials constructius producte de la destrucció progressiva del sediment (fragments de morter de calç i pedres de morfologia irregular de petites i mitjanes dimensions). En el decurs de la seva excavació han aparegut 2 possibles eines en ferro (paleta? i pala?) i un fragment d' <i>imbrex</i> en posició residual.		
<b>Talla a</b>	<b>Tallat per</b>					
<b>Es recolza en</b>	<b>Se li recolza</b>					
<b>Es lliura</b> 505	<b>Se li lliura</b>					

Sector	Datació		Criteri Dat.	Textura	Color	505	
500	1850	— 1930	Estratigràfic				
<b>Composició</b>	Pedres, maons, morter de calç i ceràmica.			<b>Interpretació</b>	<b>Foto. Plan.</b>		
<b>Relacions Físiques</b>	<b>Igual a</b>			Fonament que formava part d'un àmbit de funcionalitat indeterminada. Cronologia: segona meitat del segle XIX fins la segona meitat del segle XX.			
<b>Cobreix a</b>	<b>Cobert per</b>			<b>Descripció</b>			
	503			Estructura, amb una orientació en sentit N/S, definida de manera parcial, en el límit meridional del caixer sud, formada per una barreja de pedres de morfologia irregular de petites i mitjanes dimensions, fragments de maons i ceràmica (Vidrades marrons i verdes i rajoles ceràmiques).			
<b>Farceix a</b>	<b>Farcit per</b>						
<b>Talla a</b>	<b>Tallat per</b>						
<b>Es recolza en</b>	<b>Se li recolza</b>						
506							
<b>Es lliura</b>	<b>Se li lliura</b>						
	504						

Sector	Datació		Criteri Dat.	Textura	Color	506	
500	1850	— 1930	Estratigràfic				
<b>Composició</b>				<b>Interpretació</b>	<b>Foto. Plan.</b>		
<b>Relacions Físiques</b>	<b>Igual a</b>			Rasa destinada a encabir el fonament 505. Cronologia: segona meitat del segle XIX fins la segona meitat del segle XX.			
<b>Cobreix a</b>	<b>Cobert per</b>			<b>Descripció</b>			
				Rasa que s'ha visualitzat en una superfície puntual, tant pel que fa a la seva planta (en el límit meridional del caixer sud) com en la seva secció (donada la fondària que s'ha assolit en el decurs de la intervenció).			
<b>Farceix a</b>	<b>Farcit per</b>						
<b>Talla a</b>	<b>Tallat per</b>						
509, 511							
<b>Es recolza en</b>	<b>Se li recolza</b>						
	505						
<b>Es lliura</b>	<b>Se li lliura</b>						

Sector	Datació		Criteri Dat.	Textura	Color	507	
500	Segle I dC	— 475 dC	Estratigràfic				
<b>Composició</b>	Morter			<b>Interpretació</b>	<b>Foto. Plan.</b>		
<b>Relacions Físiques</b>	<b>Igual a</b>			Possible fonament que formava part d'un àmbit de funcionalitat indeterminada. Cronologia: imprecisa dins el període romà.			
<b>Cobreix a</b>	<b>Cobert per</b>			<b>Descripció</b>			
	504 i 511			Amb aquesta denominació, es designa un possible fonament del qual s'ha visualitzat una superfície puntual ja que la part que s'ha visualitzat es troba en l'extrem nord-oest del caixer sud dels 2 que formen part del Sector 500. El tram que s'ha documentat té una orientació en sentit NW/SE i correspon a una estructura realitzada en <i>opus caementicium</i> amb morter ric en àrids.			
<b>Farceix a</b>	<b>Farcit per</b>						
<b>Talla a</b>	<b>Tallat per</b>						
<b>Es recolza en</b>	<b>Se li recolza</b>						
508							
<b>Es lliura</b>	<b>Se li lliura</b>						



Sector	Datació		Criteri Dat.	Textura	Color	508	
500	Segle I dC	— 475 dC	Estratigràfic				
<b>Composició</b>						<b>Foto.</b>	<b>Plan.</b>
<b>Relacions Físiques</b>							
<b>Cobreix a</b>	<b>Igual a</b>	<b>Cobert per</b>	<b>Interpretació</b>				
<b>Farceix a</b>		<b>Farcit per</b>	Rasa destinada a encabir el fonament 507. Cronologia: imprecissa dins el període romà.				
<b>Talla a</b>		<b>Tallat per</b>	<b>Descripció</b>				
<b>Es recolza en</b>		<b>Se li recolza</b>	Rasa que s'ha visualitzat en una zona puntual de la seva superfície, en l'angle nord-oest del caixer sud dels 2 que formen part del Sector 500. La part que s'ha documentat té un traçat en sentit NW/SE.				
<b>Es lliura</b>		<b>Se li lliura</b>					

Sector	Datació		Criteri Dat.	Textura	Color	509	
500	Segle I dC	— 475 dC	Estratigràfic				
<b>Composició</b>	Tovots					<b>Foto.</b>	<b>Plan.</b>
<b>Relacions Físiques</b>	<b>Igual a</b>						
<b>Cobreix a</b>		<b>Cobert per</b>	<b>Interpretació</b>				
<b>Farceix a</b>		<b>Farcit per</b>	Estructura que formava part d'un àmbit de funcionalitat indeterminada. Cronologia: imprecissa dins el període romà.				
<b>Talla a</b>		<b>Tallat per</b>	<b>Descripció</b>				
<b>Es recolza en</b>		<b>Se li recolza</b>	Sota aquesta denominació, es designa una possible estructura de la qual s'ha visualitzat una superfície puntual en la part central del caixer sud dels 2 que formen part del Sector 500. El tram que s'ha documentat té una orientació en sentit NW/SE i correspon a una estructura bastida en tovots de la qual s'ha visualitzat la seva superfície.				
<b>Es lliura</b>		<b>Se li lliura</b>					

Sector	Datació		Criteri Dat.	Textura	Color	510	
500	1950	— 2011	Estratigràfic/tècn				
<b>Composició</b>	Blocs de Llisós					<b>Foto.</b>	<b>Plan.</b>
<b>Relacions Físiques</b>	<b>Igual a</b>						
<b>Cobreix a</b>		<b>Cobert per</b>	<b>Interpretació</b>				
<b>Farceix a</b>		<b>Farcit per</b>	Vorera adjacent als solars parells del carrer de Maria Cristina. Cronologia indeterminada dins de la segona meitat del segle XX.				
<b>Talla a</b>		<b>Tallat per</b>	<b>Descripció</b>				
<b>Es recolza en</b>		<b>Se li recolza</b>	Amb aquesta denominació, es designa el mur que delimita la vorera adjacent als solars numerats amb xifres parells, realitzat amb blocs de Llisós de 0'24 metres d'alçada.				
<b>Es lliura</b>		<b>Se li lliura</b>					

Sector	Datació	Criteri Dat.	Textura	Color	511	
500	TPQ: Segle I dC — 475	Estratigràfic	Compacta	Marró		
<b>Composició</b>	Argiles, arenes i pedres		<b>Interpretació</b>	<b>Foto. Plan.</b>		
<b>Relacions Físiques</b>	<b>Igual a</b>		Estrat producte de la destrucció de les evidències subjacents. Datació: imprecisa dins el període romà.			
<b>Cobreix a</b> 507 i 509	<b>Cobert per</b> 504		<b>Descripció</b> Estrat amb algunes de les característiques pròpies dels estrats producte de l'enderroc de les evidències subjacents. Es tracta d'un nivell que s'ha excavat de manera parcial sense que hagi estat possible localitzar materials amb els quals determinar la seva cronologia formativa.			
<b>Farceix a</b>	<b>Farcit per</b>					
<b>Talla a</b>	<b>Tallat per</b> 506					
<b>Es recolza en</b>	<b>Se li recolza</b>					
<b>Es lliura</b>	<b>Se li lliura</b>					

Sector	Datació	Criteri Dat.	Textura	Color	512	
500	—					
<b>Composició</b>	Formigó i maons		<b>Interpretació</b>	<b>Foto. Plan.</b>		
<b>Relacions Físiques</b>	<b>Igual a</b>		Substrat geològic			
<b>Cobreix a</b>	<b>Cobert per</b> 503		<b>Descripció</b> Roca, definida en alguna zona puntual del caixer nord, corresponent a calcària blanca amb una certa ductilitat.			
<b>Farceix a</b>	<b>Farcit per</b>					
<b>Talla a</b>	<b>Tallat per</b>					
<b>Es recolza en</b>	<b>Se li recolza</b>					
<b>Es lliura</b>	<b>Se li lliura</b>					

Sector	Datació	Criteri Dat.	Textura	Color	513	
500	1950 — 2011	Tècnic/Estratigrà				
<b>Composició</b>	Formigó i maons		<b>Interpretació</b>	<b>Foto. Plan.</b>		
<b>Relacions Físiques</b>	<b>Igual a</b>		Registre relacionat amb el col·lector hídric de l'avinguda Catalunya. Cronologia: segona meitat del segle XX fins l'octubre de 2011.			
<b>Cobreix a</b>	<b>Cobert per</b>		<b>Descripció</b> Amb aquesta denominació es designa una estructura de la que s'ha definit el costat sud, bastida amb maons i formigó, localitzada en la part septentrional del caixer nord del Sector. La part que s'ha documentat està bastida amb formigó barrejat amb fragments de maons.			
<b>Farceix a</b>	<b>Farcit per</b>					
<b>Talla a</b>	<b>Tallat per</b>					
<b>Es recolza en</b> 514	<b>Se li recolza</b> 501					
<b>Es lliura</b>	<b>Se li lliura</b> 502					

Sector	Datació		Criteri Dat.	Textura	Color	514	
500	1950	— 2011	Estratigràfic				
<b>Composició</b>			<b>Interpretació</b>			<b>Foto.</b>	<b>Plan.</b>
<b>Relacions Físiques</b>	<b>Igual a</b>		Rasa destinada a encabir l'estructura 513. Cronologia: segona meitat del segle XX fins l'octubre de 2011.				
<b>Cobreix a</b>	<b>Cobert per</b>		<b>Descripció</b>				
<b>Farceix a</b>	<b>Farcit per</b>		Rasa que no s'ha visualitzat sobre el terreny, sino que s'ha definit en funció de criteris estratigràfics.				
<b>Talla a</b>	<b>Tallat per</b>						
<b>Es recolza en</b>	<b>Se li recolza</b>						
<b>Es lliura</b>	<b>Se li lliura</b>						

## **ANNEX D. DOCUMENTACIÓ PLANIMÈTRICA**

#### LLISTAT DE PLÀNOLS

- **Plànol 1.** Localització de les àrees de intervenció, a escala 1: 10.000.
- **Plànol 2.** Plànol de situació de les àrees d'intervenció. Escala 1:1.00
- **Plànol 3.** Planta de les rases realitzades. Escala 1:500.
- **Plànol 4.** Planta general del sector 100 (1 de 13). Escala 1:50.
- **Plànol 5.** Seccions del sector 100: A-A', B-B' i C-C'. Escala 1:20.
- **Plànol 6.** Planta general del sector 100 (2 de 13). Escala 1:50.
- **Plànol 7.** Seccions del sector 100: D-D'. Escala 1:20.
- **Plànol 8.** Planta general del sector 100 (3 de 13). Escala 1:50.
- **Plànol 9.** Seccions del sector 100: E-E'. Escala 1:20.
- **Plànol 10.** Planta general del sector 100 (4 de 13). Escala 1:50.
- **Plànol 11.** Seccions del sector 100: F-F'. Escala 1:20.
- **Plànol 12.** Planta general del sector 100 (5 de 13). Escala 1:50.
- **Plànol 13.** Seccions del sector 100: G-G'. Escala 1:20.
- **Plànol 14.** Planta general del sector 100 (6 de 13). Escala 1:50.
- **Plànol 15.** Seccions del sector 100: H-H'. Escala 1:20.
- **Plànol 16.** Planta general del sector 100 (7 de 13). Escala 1:50.
- **Plànol 17.** Seccions del sector 100: I-I'. Escala 1:20.
- **Plànol 18.** Planta general del sector 100 (8 de 13). Escala 1:50.
- **Plànol 19.** Planta general del sector 100 (9 de 13). Escala 1:50.
- **Plànol 20.** Seccions del sector 100: J-J'. Escala 1:20.
- **Plànol 21.** Planta general del sector 100 (10 de 13). Escala 1:50.
- **Plànol 22.** Seccions del sector 100: K-K'. Escala 1:20.
- **Plànol 23.** Planta general del sector 100 (11 de 13). Escala 1:50.
- **Plànol 24.** Seccions del sector 100: L-L'. Escala 1:20.
- **Plànol 25.** Planta general del sector 100 (12 de 13). Escala 1:50.
- **Plànol 26.** Seccions del sector 100: M-M'. Escala 1:20.
- **Plànol 27.** Planta general del sector 100 (13 de 13). Escala 1:50.
- **Plànol 28.** Seccions del sector 100: N-N'. Escala 1:20.
- **Plànol 29.** Planta general del sector 300. Escala 1:50.
- **Plànol 30.** Seccions del sector 300: A-A' i B-B'. Escala 1:20.
- **Plànol 31.** Planta general del sector 400. Escala 1:50.
- **Plànol 32.** Seccions del sector 400: A-A'. Escala 1:20.

- **Plànol 33.** Planta general del sector 500. Escala 1:50.
- **Plànol 34.** Seccions del sector 500: A-A'. Escala 1:20.
- **Plànol 35.** Directori de les plantes per fases cronològiques. Escala 1:100.
- **Plànol 36.** Planta amb indicació de les fases cronològiques (1 de 3). Escala 1:100.
- **Plànol 37.** Planta amb indicació de les fases cronològiques (2 de 3). Escala 1:100.
- **Plànol 38.** Planta amb indicació de les fases cronològiques (3 de 3). Escala 1:100.



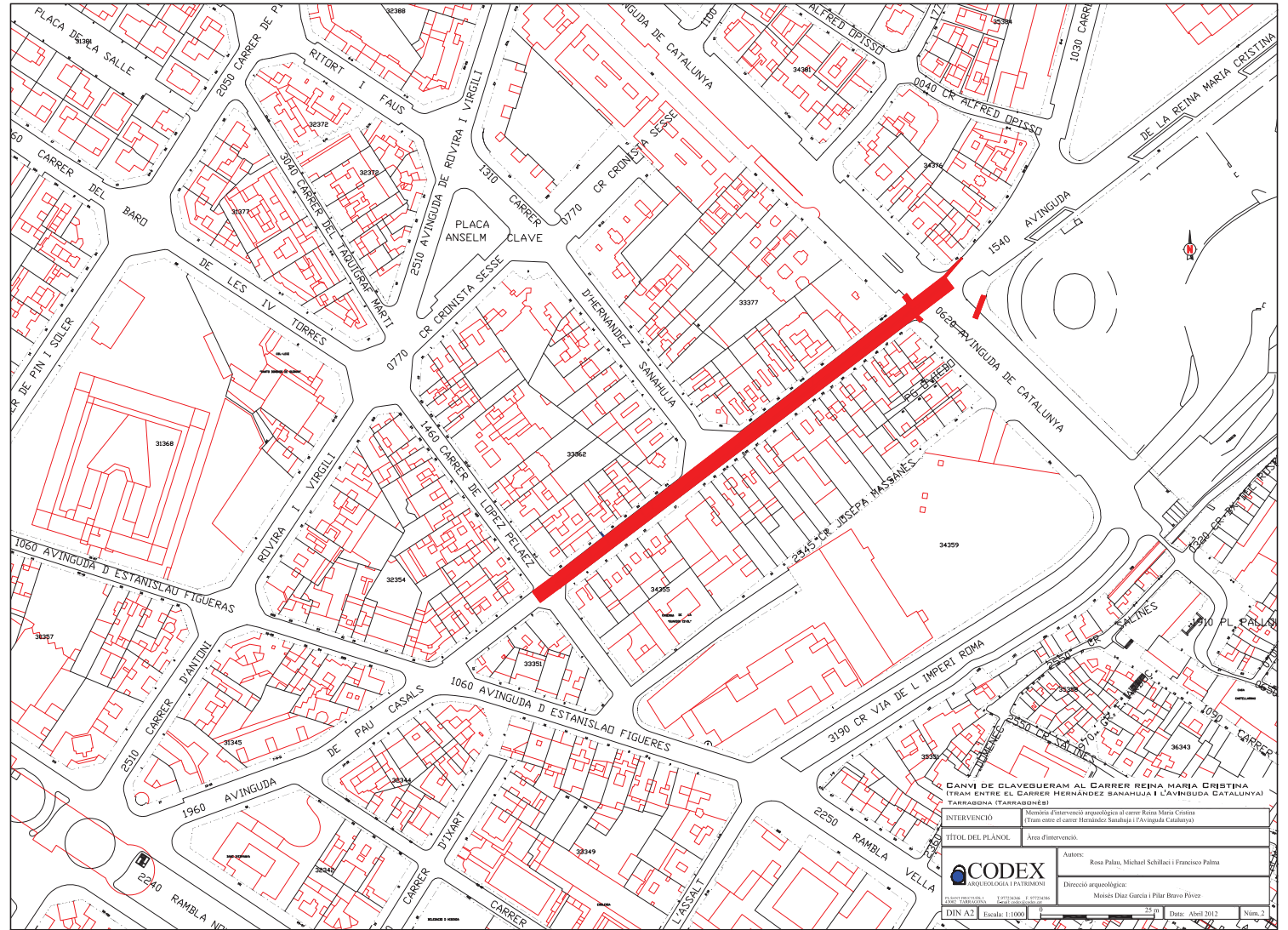
**CANVI DE CLAVEGUERAM AL CARRER REINA MARIA CRISTINA  
(TRAM ENTRE EL CARRER HERNÁNDEZ SANAHUJA I L'AVINGUDA CATALUNYA)**  
TARRAGONA. (TARRAGONÈS)

INTERVENCIÓ	Memòria d'intervenció arqueològica al carrer Reina Maria Cristina (Tram entre el carrer Hernández Sanahuja i l'avinguda Catalunya)
TÍTOL DEL PLANOL	Localització

Autors:  
Rosa Palau, Michael Schillaci i Francisco Palma.

Direcció arqueològica:  
Moisés Diaz García i Pilar Bravo Póvez

DIN A3	Escala:1:10.000	0	500 m	Data: Abril 2012	Núm. 1
--------	-----------------	---	-------	------------------	--------

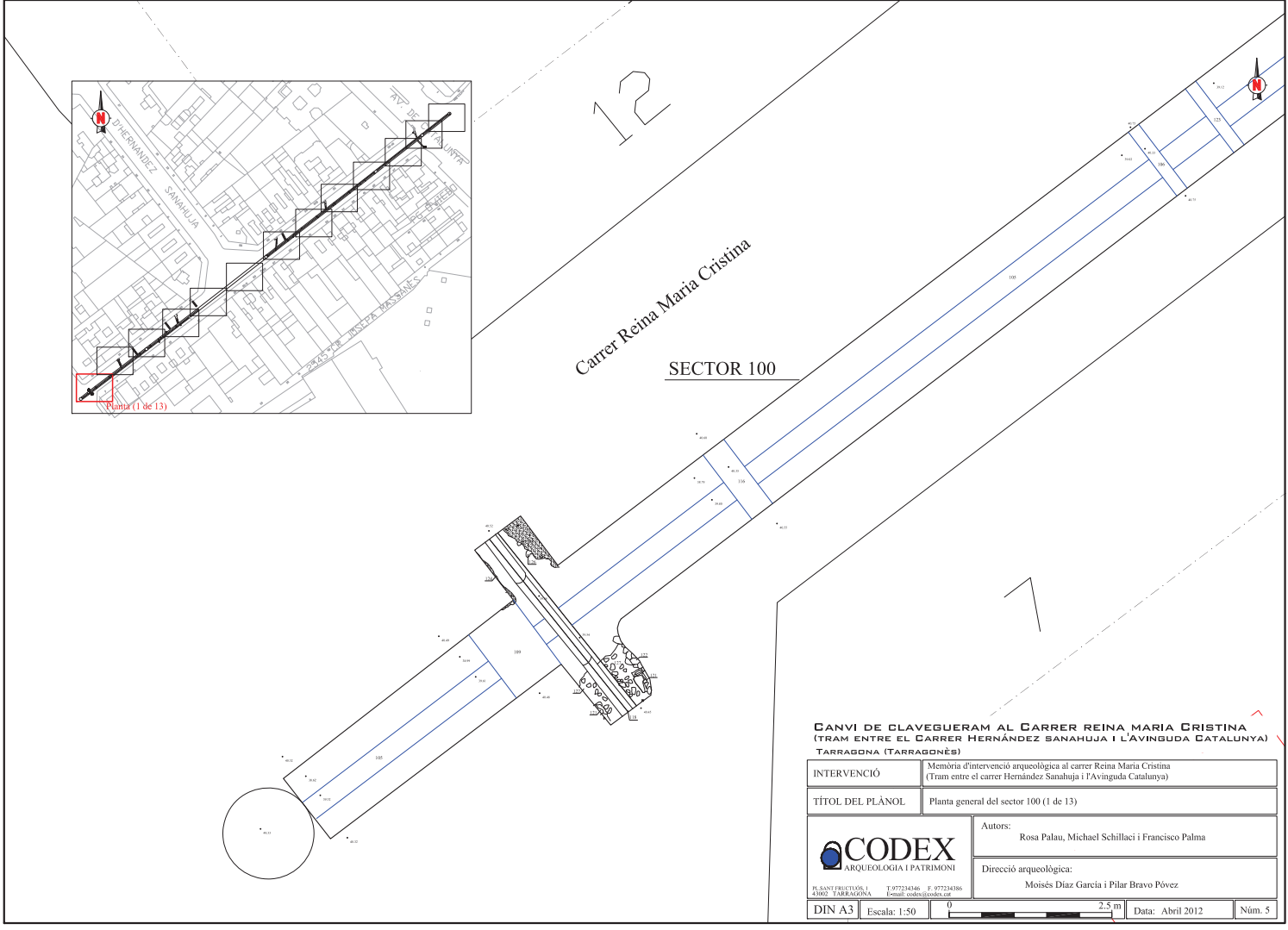


**CANVI DE CLAVEGUERAM AL CARRER REINA MARIA CRISTINA  
(TRAM ENTRE EL CARRER HERNANDEZ SANAHUJA I L'AVINGUDA CATALUNYA)  
TERRADURA TARRAGONENSE**



INTERVENCIÓ	Memòria d'intervenció arqueològica al carrer Reina Maria Cristina (Tram entre el carrer Hernandez Sanahuja i l'avinguda Catalunya)
TÍTOL DEL PLÀNOL	Àrea d'intervenció
Autors: Rosa Palau, Michael Schillaci i Francisco Palma Direcció arqueològica: Moisès Díaz García i Pilar Bravo Pérez	
DIN A2	Escala: 1:1000
25 m Data: Abril 2012 N.º: 2	

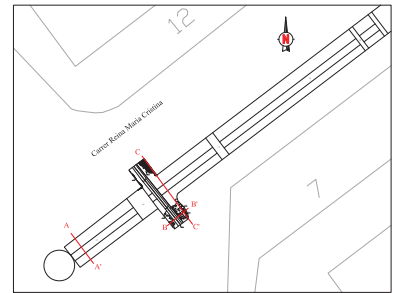
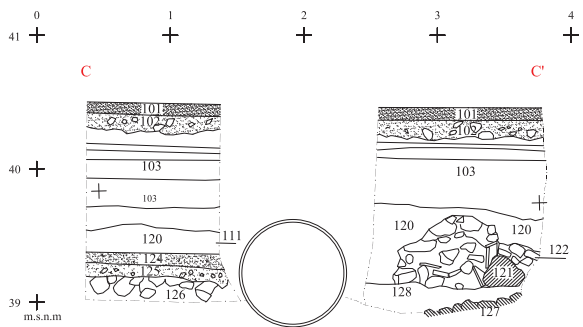
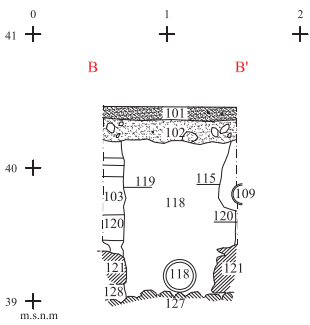
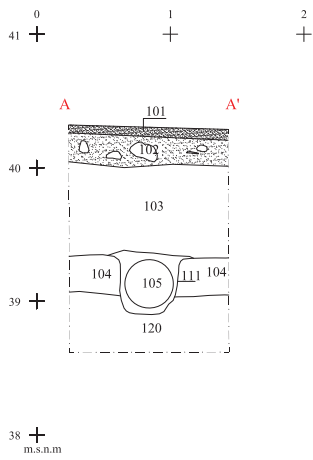






**CANVI DE CLAVEGUERAM AL CARRER REINA MARIA CRISTINA**  
 (TRAM ENTRE EL CARRER HERNÁNDEZ SANAHUJA I L'AVINGUDA CATALUNYA)  
 TARRAGONA (TARRAGONÈS)

INTERVENCIÓ	Memòria d'intervenció arqueològica al carrer Reina Maria Cristina (Tram entre el carrer Hernández Sanahuja i l'avinguda Catalunya)
TÍTOL DEL PLÀNOL	Planta general del sector 100 (1 de 13)
 <small>PLANTIFRUTUOSA, 1 43002 TARRAGONA T. 977234346 F. 977234306 EMAIL: CODICI@CODEX.CAT</small>	Autors: Rosa Palau, Michael Schillaci i Francisco Palma
	Direcció arqueològica: Moisés Díaz García i Pilar Bravo Póvez
DIN A3	Escala: 1:50  Data: Abril 2012 Núm. 5



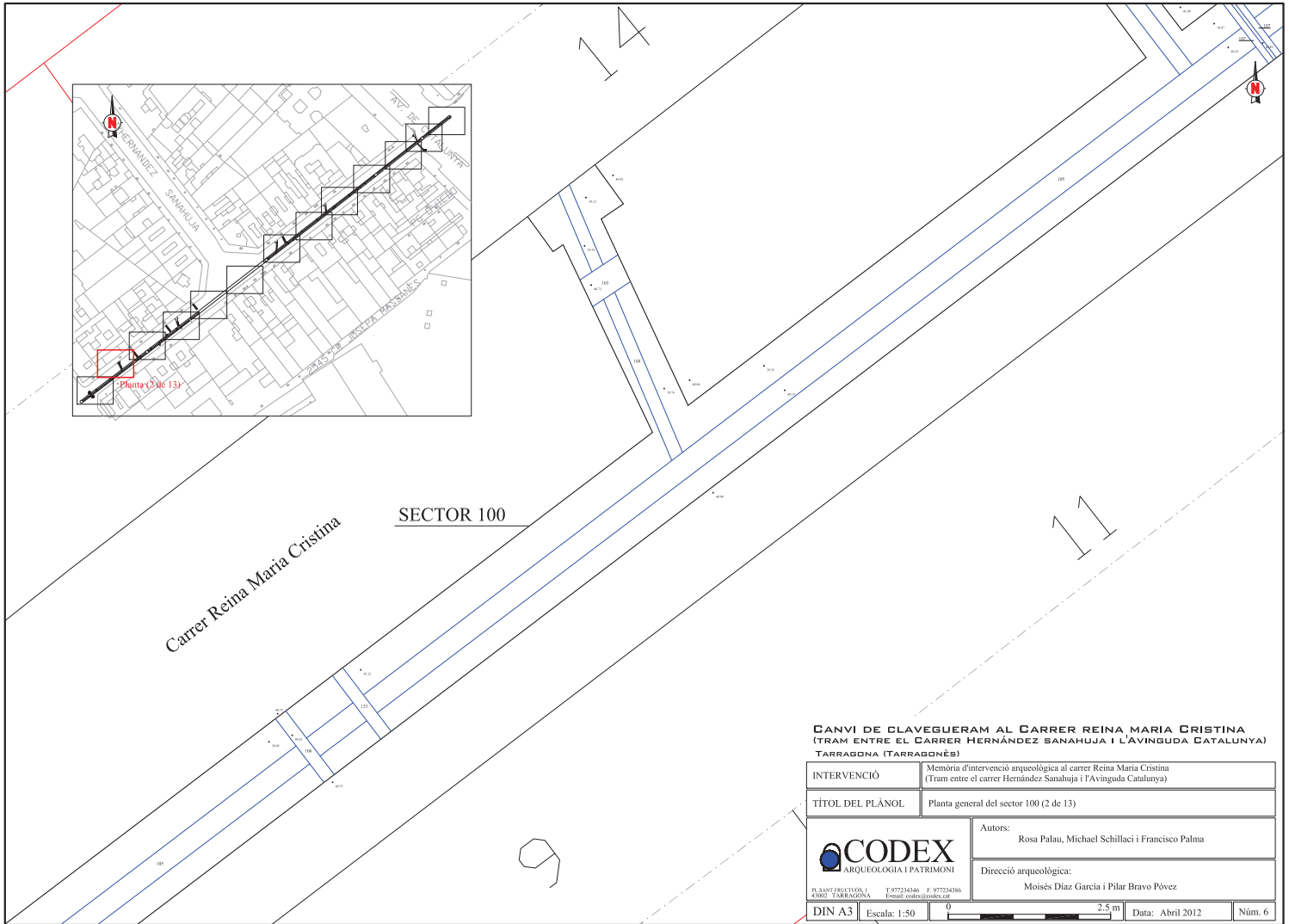
**CANVI DE CLAVEGUERAM AL CARRER REINA MARIA CRISTINA**  
 (TRAM ENTRE EL CARRER HERNÁNDEZ SANJUANA I L'AVINGUDA CATALUNYA)  
 TARRAGONA (TARRAGONÈS)

INTERVENCIÓ	Memòria d'intervenció arqueològica al carrer Reina Maria Cristina (Tram entre el carrer Hernández Sanjuana i l'avinguda Catalunya)
TÍTOL DEL PLÀNOL	Secció A-A, B-B i C-C' del sector 100
Autors:	Rosa Palau, Michael Schillaci i Francisco Palma
Direcció arqueològica:	Molted Díaz García i Pilar Bravo Pérez

**CODEX**  
 ARQUEOLOGIA I PATRIMONI

PLÀNOL PRELIMINAR DE L'INTERVENCIÓ ARQUEOLÒGICA  
 ESCALA: 1:50



DIN A2 Escala: 1:50 0 2,5 m Data: Abril 2012 Núm. 5

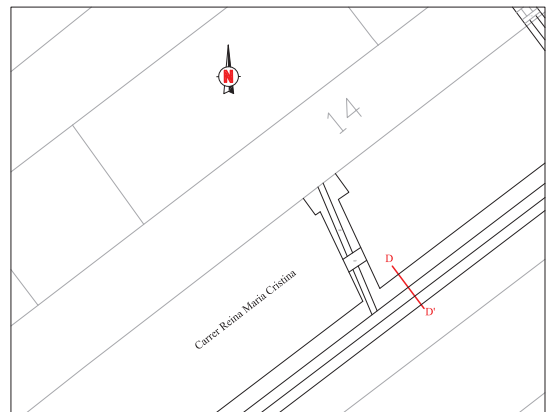
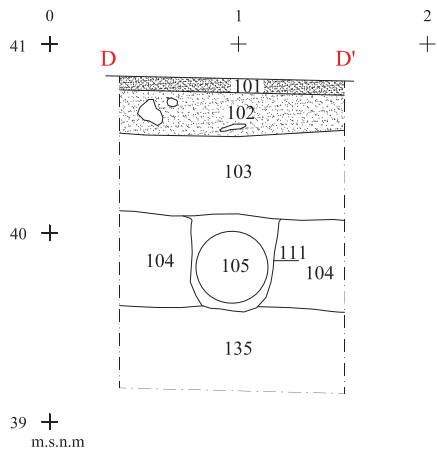


Carrer Reina Maria Cristina



SECTOR 100

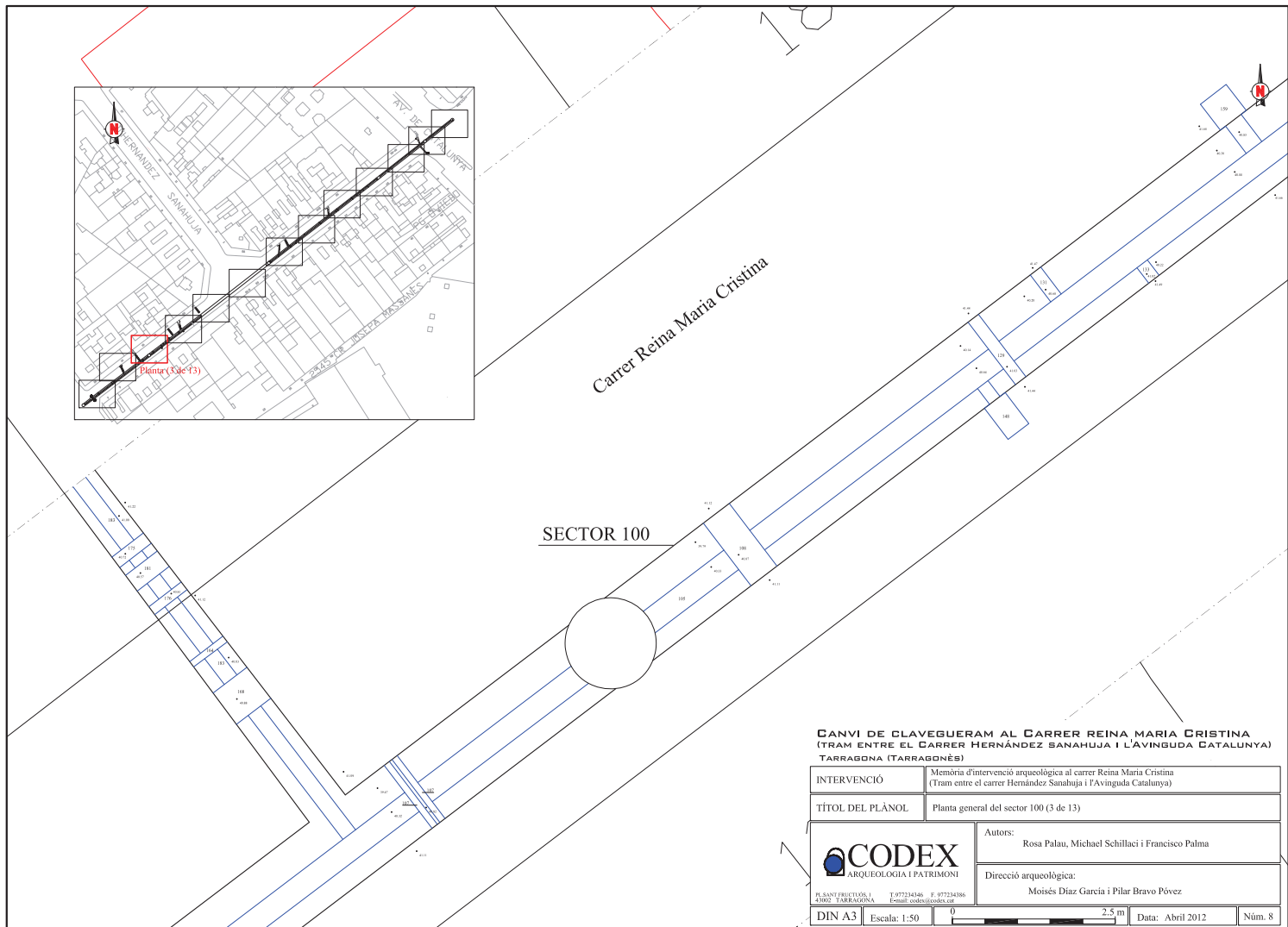
**CANVI DE CLAVEGUERAM AL CARRER REINA MARIA CRISTINA  
(TRAM ENTRE EL CARRER HERNÁNDEZ SANAHUJA I L'AVINGUDA CATALUNYA)  
TARRAGONA (TARRAGONÈS)**

INTERVENCIÓ	Memòria d'intervenció arqueològica al carrer Reina Maria Cristina (Tram entre el carrer Hernández Sanahuja i l'avinguda Catalunya)
TÍTOL DEL PLÀNOL	Planta general del sector 100 (2 de 13)
 <small>PLANTIFRUTUOSA, 1 43002 TARRAGONA T. 977234346 F. 977234306 E-mail: codex@codex.cat</small>	Autors: Rosa Palau, Michael Schillaci i Francisco Palma
	Direcció arqueològica: Moisés Díaz García i Pilar Bravo Póvez
DIN A3	Escala: 1:50  Data: Abril 2012 Núm. 6



**CANVI DE CLAVEGUERAM AL CARRER REINA MARIA CRISTINA  
(TRAM ENTRE EL CARRER HERNÁNDEZ SANAHUJA I L'AVINGUDA CATALUNYA)  
TARRAGONA (TARRAGONÈS)**



INTERVENCIÓ	Memòria d'intervenció arqueològica al carrer Reina Maria Cristina (Tram entre el carrer Hernández Sanahuja i l'Avinguda Catalunya)			
TÍTOL DEL PLÀNOL	Secció D-D' del sector 100			
 <small>PLÀNOL PROJECTE 05 I 43002 TARRAGONA</small> <small>T. 977234366 F. 977234386 E-mail: codex@codex.cat</small>	Autors:	Rosa Palau, Michael Schillaci i Francisco Palma		
	Direcció arqueològica:	Moisés Díaz García i Pilar Bravo Póvez		
DIN A3	Escala: 1:50		Data: Abril 2012	Núm. 7



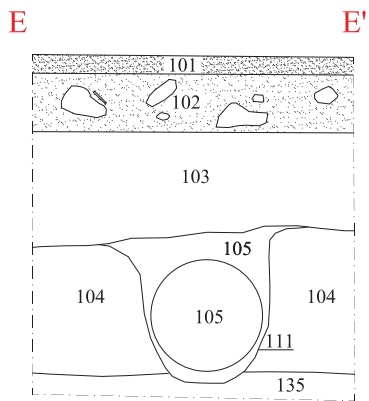
Carrer Reina Maria Cristina

SECTOR 100

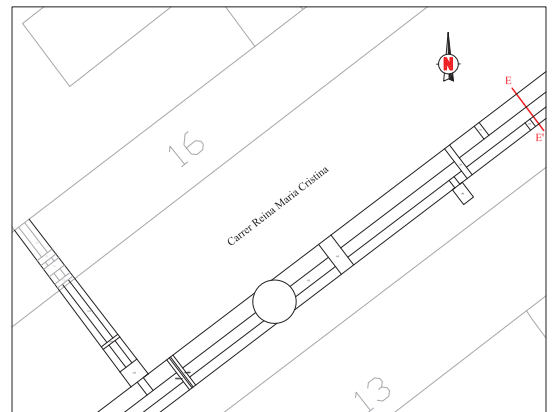
**CANVI DE CLAVEGUERAM AL CARRER REINA MARIA CRISTINA  
(TRAM ENTRE EL CARRER HERNÁNDEZ SANAHUJA I L'AVINGUDA CATALUNYA)  
TARRAGONA (TARRAGONÈS)**

INTERVENCIÓ	Memòria d'intervenció arqueològica al carrer Reina Maria Cristina (Tram entre el carrer Hernández Sanahuja i l'avinguda Catalunya)
TÍTOL DEL PLÀNOL	Planta general del sector 100 (3 de 13)
 <small>PL. SANT FORTUON, 1 43002 TARRAGONA T. 977234346 F. 977234386 EMAIL: CODEX@CODEX.CAT</small>	Autors: Rosa Palau, Michael Schillaci i Francisco Palma
	Direcció arqueològica: Moisés Díaz García i Pilar Bravo Póvez
DIN A3	Escala: 1:50
	
Data: Abril 2012 Núm. 8	



0  
42 +  
  
41 +  
  
40 +  
m.s.n.m

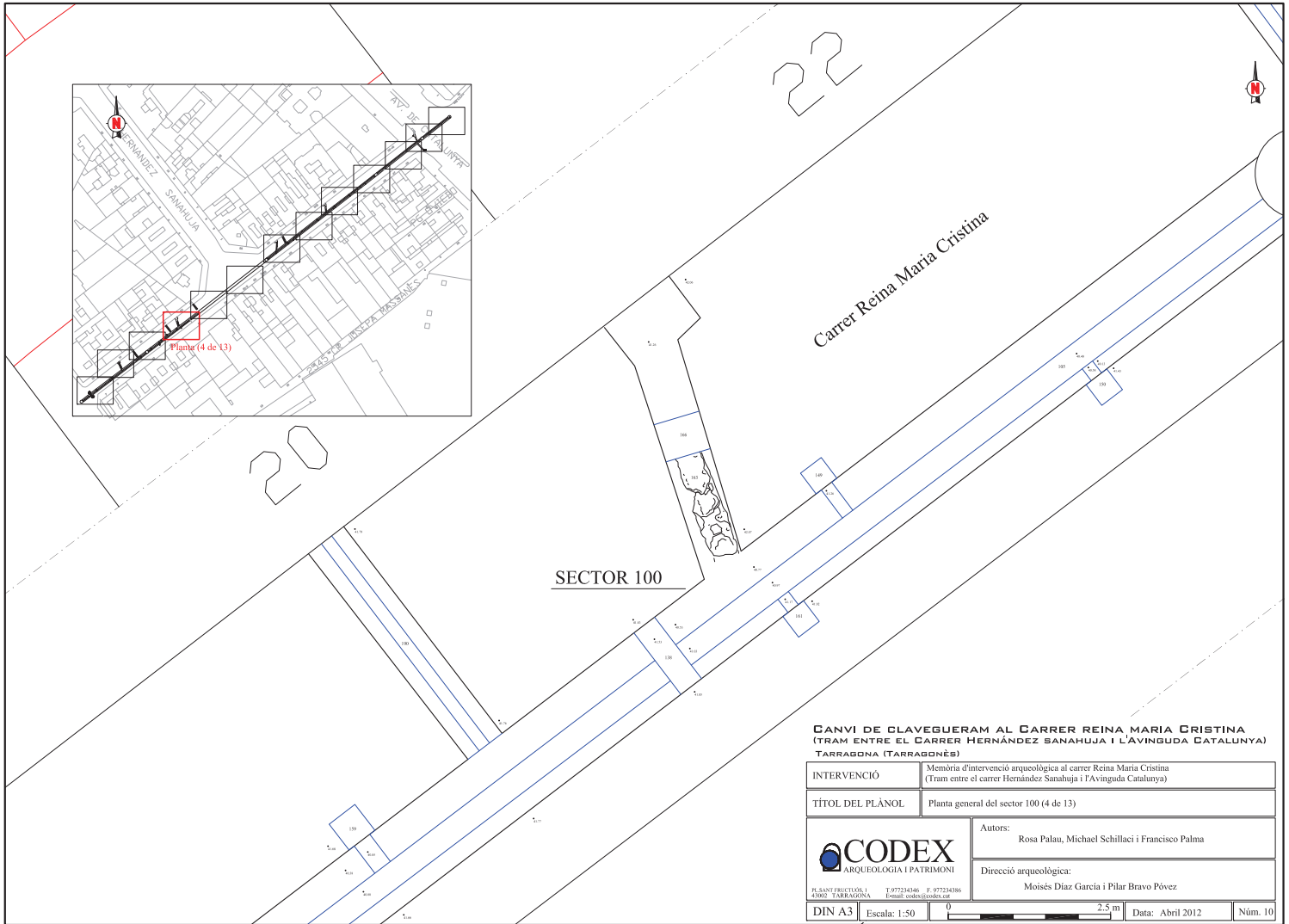


2  
+



**CANVI DE CLAVEGUERAM AL CARRER REINA MARIA CRISTINA  
(TRAM ENTRE EL CARRER HERNÁNDEZ SANAHUJA I L'AVINGUDA CATALUNYA)  
TARRAGONA (TARRAGONÈS)**

INTERVENCIÓ	Memòria d'intervenció arqueològica al carrer Reina Maria Cristina (Tram entre el carrer Hernández Sanahuja i l'avinguda Catalunya)	
TÍTOL DEL PLÀNOL	Secció D-D' del sector 100	
 <small>PLANNING PROJECT 056 I 43002 TARRAGONA</small>	Autors: Rosa Palau, Michael Schillaci i Francisco Palma	
	Direcció arqueològica: Moisés Díaz García i Pilar Bravo Póvez	
DIN A3	Escala: 1:50	
		Data: Abril 2012 Núm. 9



**CANVI DE CLAVEGUERAM AL CARRER REINA MARIA CRISTINA  
(TRAM ENTRE EL CARRER HERNÁNDEZ SANAHUJA I L'AVINGUDA CATALUNYA)  
TARRAGONA (TARRAGONÈS)**

INTERVENCIÓ	Memòria d'intervenció arqueològica al carrer Reina Maria Cristina (Tram entre el carrer Hernández Sanahuja i l'avinguda Catalunya)
-------------	--

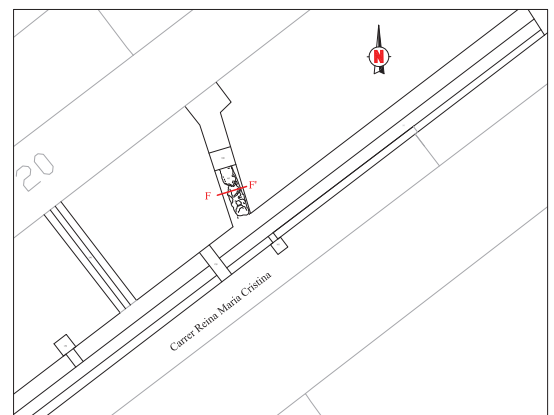
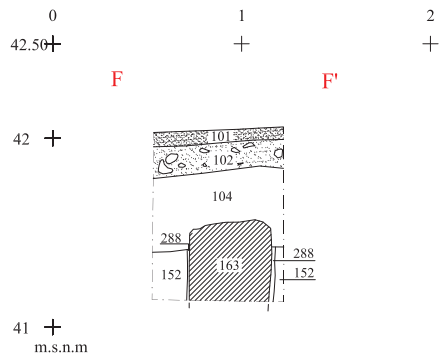
TÍTOL DEL PLÀNOL	Planta general del sector 100 (4 de 13)
------------------	---

<p>PLANT FRETUOS 1 43002 TARRAGONA T. 977234346 F. 977234306 E-mail: codex@codex.cat</p>	Autors: Rosa Palau, Michael Schillaci i Francisco Palma
--	--


	Direcció arqueològica: Moisés Díaz García i Pilar Bravo Póvez
--	--

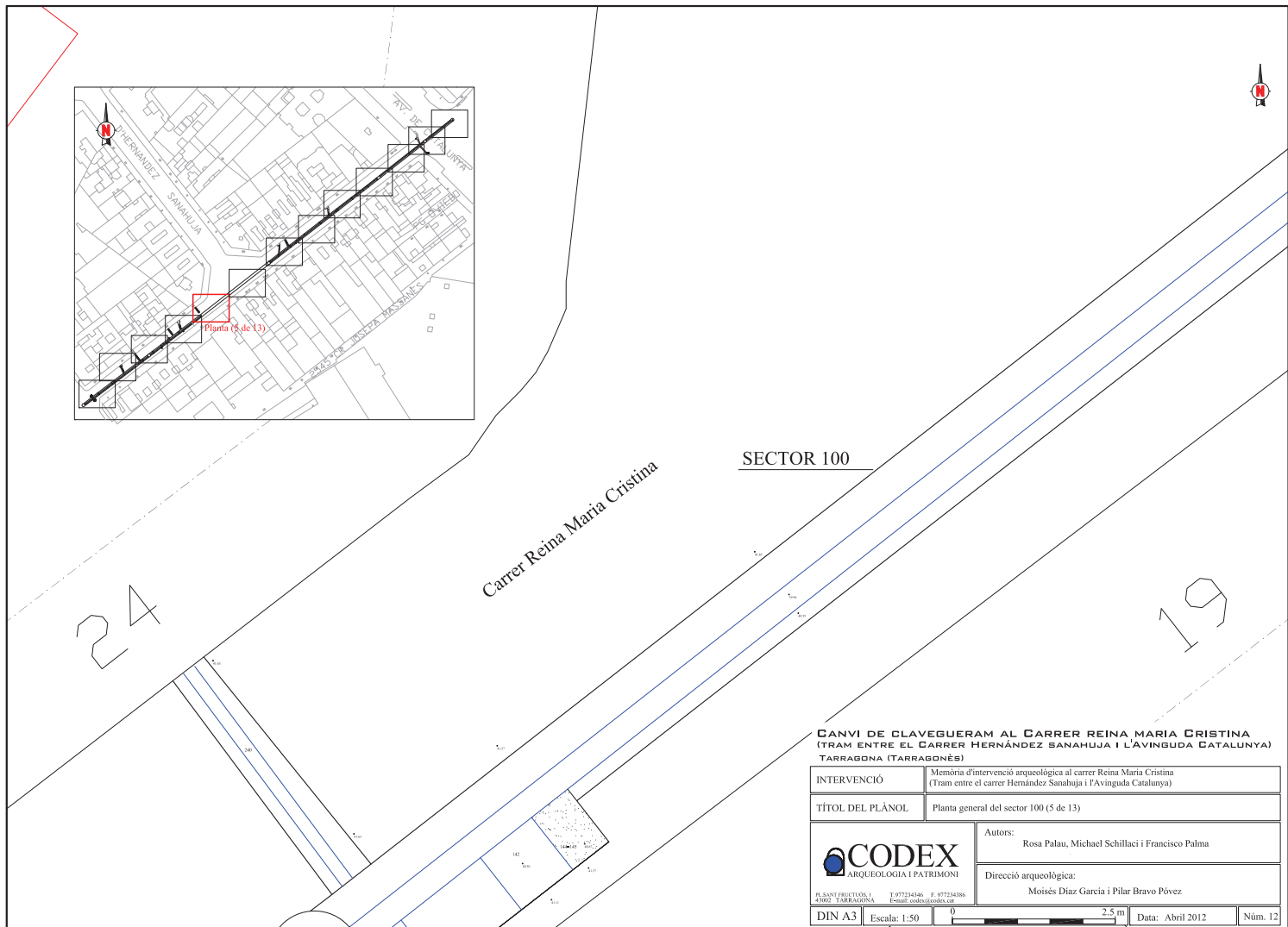
DIN A3	Escala: 1:50	0 2.5 m	Data: Abril 2012	Núm. 10
--------	--------------	---------	------------------	---------






**CANVI DE CLAVEGUERAM AL CARRER REINA MARIA CRISTINA  
(TRAM ENTRE EL CARRER HERNÁNDEZ SANAHUJA I L'AVINGUDA CATALUNYA)  
TARRAGONA (TARRAGONÈS)**

INTERVENCIÓ	Memòria d'intervenció arqueològica al carrer Reina Maria Cristina (Tram entre el carrer Hernández Sanahuja i l'Avinguda Catalunya)	
TÍTOL DEL PLÀNOL	Secció F-F' del sector 100	
 <small>PLANNING PROJECTS S.L. 43002 TARRAGONA</small>	Autors: Rosa Palau, Michael Schillaci i Francisco Palma	
	Direcció arqueològica: Moisés Díaz García i Pilar Bravo Póvez	
DIN A3	Escala: 1:20	0 1 m
		Data: Abril 2012
		Núm. 11

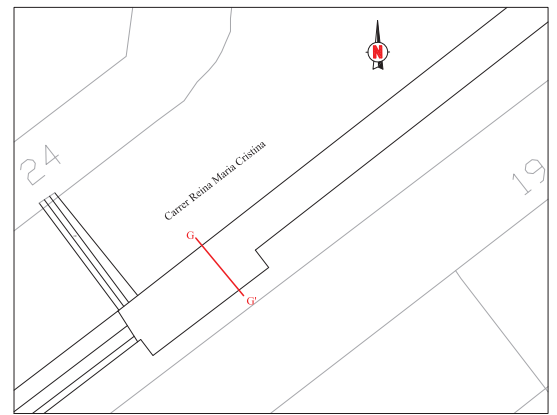
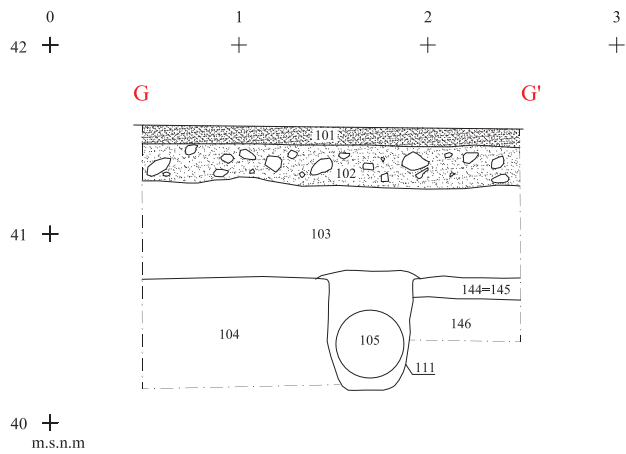


**CANVI DE CLAVEGUERAM AL CARRER REINA MARIA CRISTINA**  
 (TRAM ENTRE EL CARRER HERNÁNDEZ SANAHUJA I L'AVINGUDA CATALUNYA)  
 TARRAGONA (TARRAGONÈS)



INTERVENCIÓ	Memòria d'intervenció arqueològica al carrer Reina Maria Cristina (Tram entre el carrer Hernández Sanahuja i l'avinguda Catalunya)
TÍTOL DEL PLÀNOL	Planta general del sector 100 (5 de 13)

 <small>PLANT FOTUOLÒGICA 43002 TARRAGONA T. 977234346 F. 977234306 EMAIL: CODX@CODX.COM</small>	Autors: Rosa Palau, Michael Schillaci i Francisco Palma
	Direcció arqueològica: Moisés Díaz García i Pilar Bravo Póvez

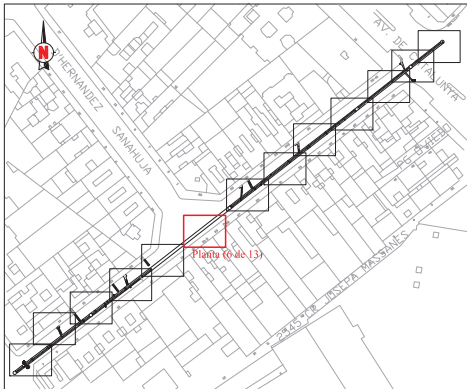
DIN A3	Escala: 1:50	0 2.5 m	Data: Abril 2012	Núm. 12
--------	--------------	---------	------------------	---------



**CANVI DE CLAVEGUERAM AL CARRER REINA MARIA CRISTINA  
(TRAM ENTRE EL CARRER HERNÁNDEZ SANAHUJA I L'AVINGUDA CATALUNYA)  
TARRAGONA (TARRAGONÈS)**

INTERVENCIÓ	Memòria d'intervenció arqueològica al carrer Reina Maria Cristina (Tram entre el carrer Hernández Sanahuja i l'Avinguda Catalunya)	
TÍTOL DEL PLÀNOL	Secció G-G' del sector 100	
 <small>PLÀNOL PROJECTE 05 43002 TARRAGONA</small>	Autors: Rosa Palau, Michael Schillaci i Francisco Palma	
	Direcció arqueològica: Moisés Díaz García i Pilar Bravo Póvez	
DIN A3	Escala: 1:20	
		Data: Abril 2012
		Núm. 13

Carrer Reina Maria Cristina



SECTOR 100

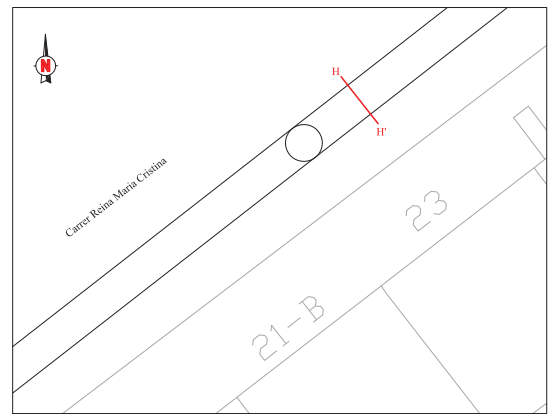
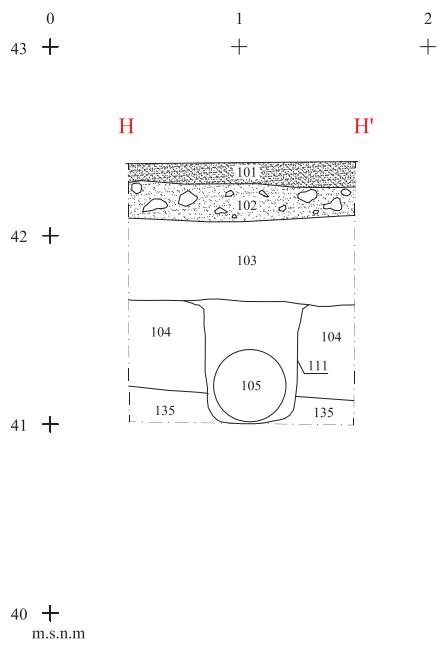
21-B

**CANVI DE CLAVEGUERAM AL CARRER REINA MARIA CRISTINA**  
(TRAM ENTRE EL CARRER HERNÁNDEZ SANAHUJA I L'AVINGUDA CATALUNYA)  
TARRAGONA (TARRAGONÈS)



INTERVENCIÓ	Memòria d'intervenció arqueològica al carrer Reina Maria Cristina (Tram entre el carrer Hernández Sanahuja i l'avinguda Catalunya)
TÍTOL DEL PLÀNOL	Planta general del sector 100 (6 de 13)

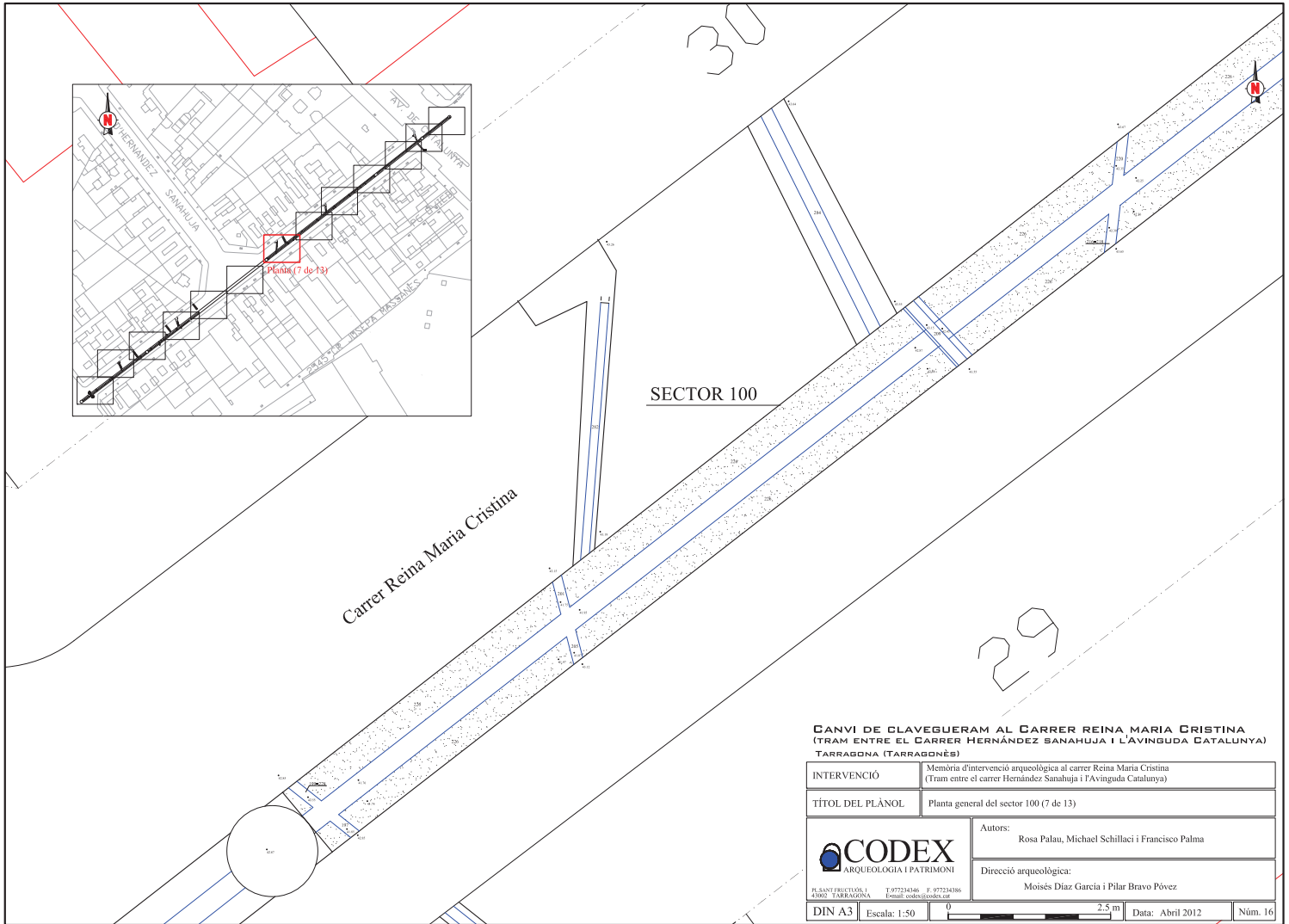
 PLANT FORTUOSA, 1 43002 TARRAGONA T. 977234346 F. 977234386 E-mail: codex@codex.cat	Autors: Rosa Palau, Michael Schillaci i Francisco Palma
	Direcció arqueològica: Moisés Díaz García i Pilar Bravo Póvez

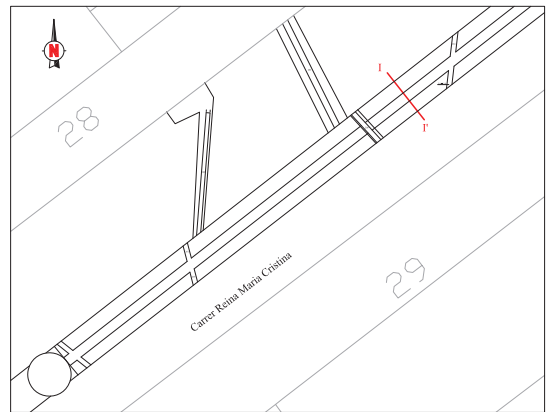
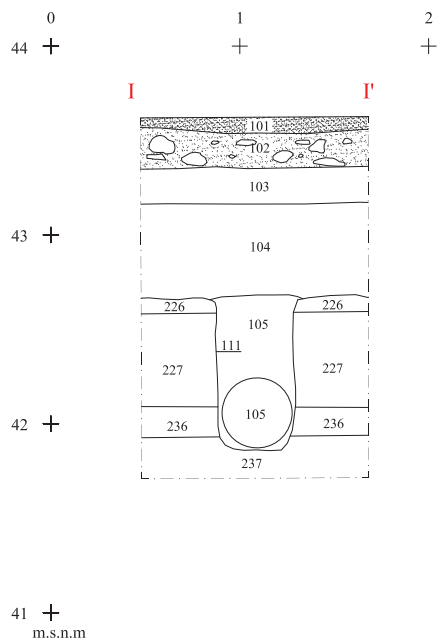
DIN A3	Escala: 1:50	0 2.5 m	Data: Abril 2012	Núm. 14
--------	--------------	---------	------------------	---------




**CANVI DE CLAVEGUERAM AL CARRER REINA MARIA CRISTINA  
(TRAM ENTRE EL CARRER HERNÁNDEZ SANAHUJA I L'AVINGUDA CATALUNYA)  
TARRAGONA (TARRAGONÈS)**

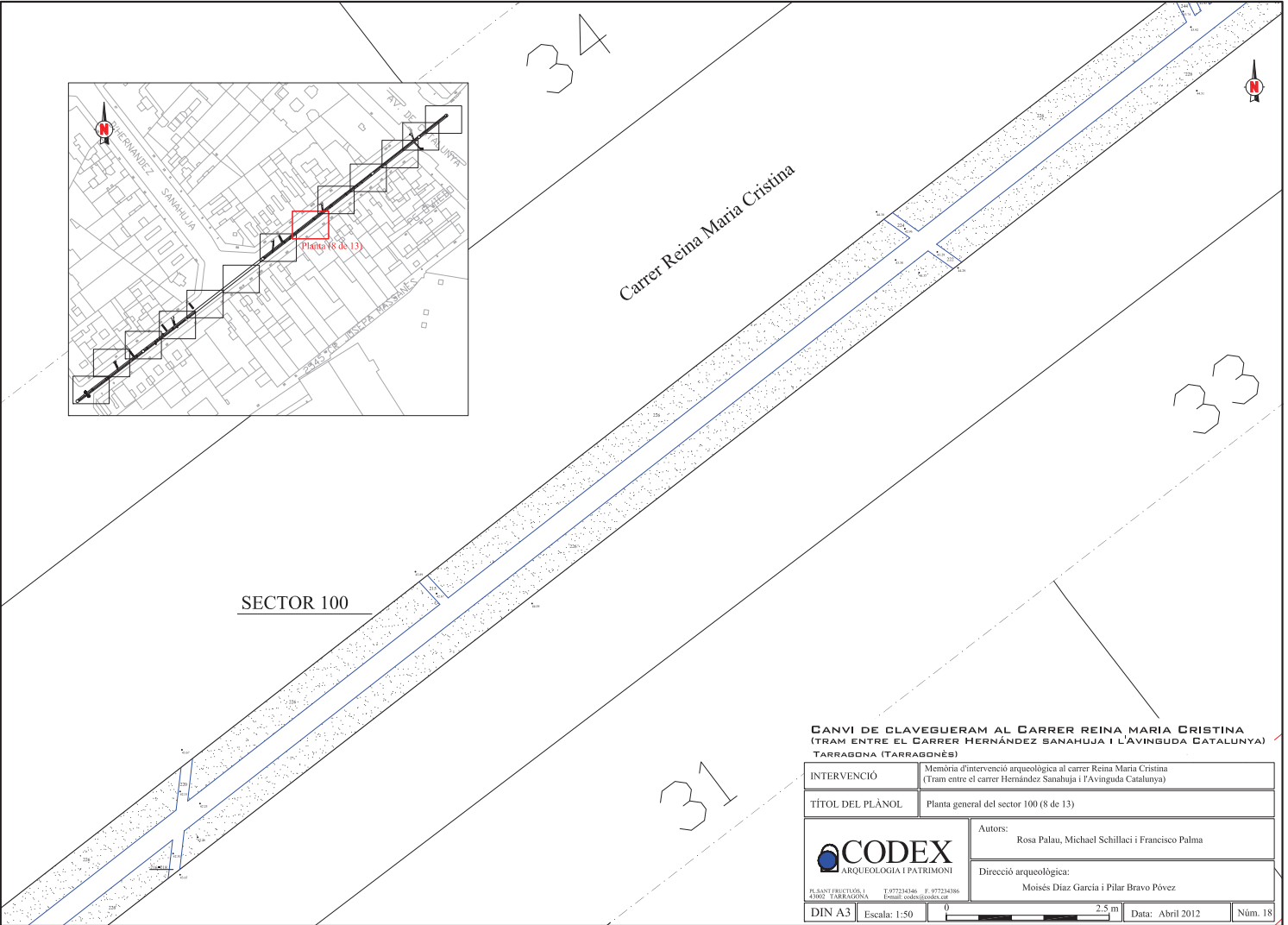
INTERVENCIÓ	Memòria d'intervenció arqueològica al carrer Reina Maria Cristina (Tram entre el carrer Hernández Sanahuja i l'Avinguda Catalunya)	
TÍTOL DEL PLÀNOL	Secció H-H' del sector 100	
 <small>PLÀNOL PROJECTE 05 I 43002 - TARRAGONA</small>	Autors: Rosa Palau, Michael Schillaci i Francisco Palma	
	Direcció arqueològica: Moisés Díaz García i Pilar Bravo Póvez	
DIN A3	Escala: 1:50	
		Data: Abril 2012
		Núm. 15







**CANVI DE CLAVEGUERAM AL CARRER REINA MARIA CRISTINA  
(TRAM ENTRE EL CARRER HERNÁNDEZ SANAHUJA I L'AVINGUDA CATALUNYA)  
TARRAGONA (TARRAGONÈS)**

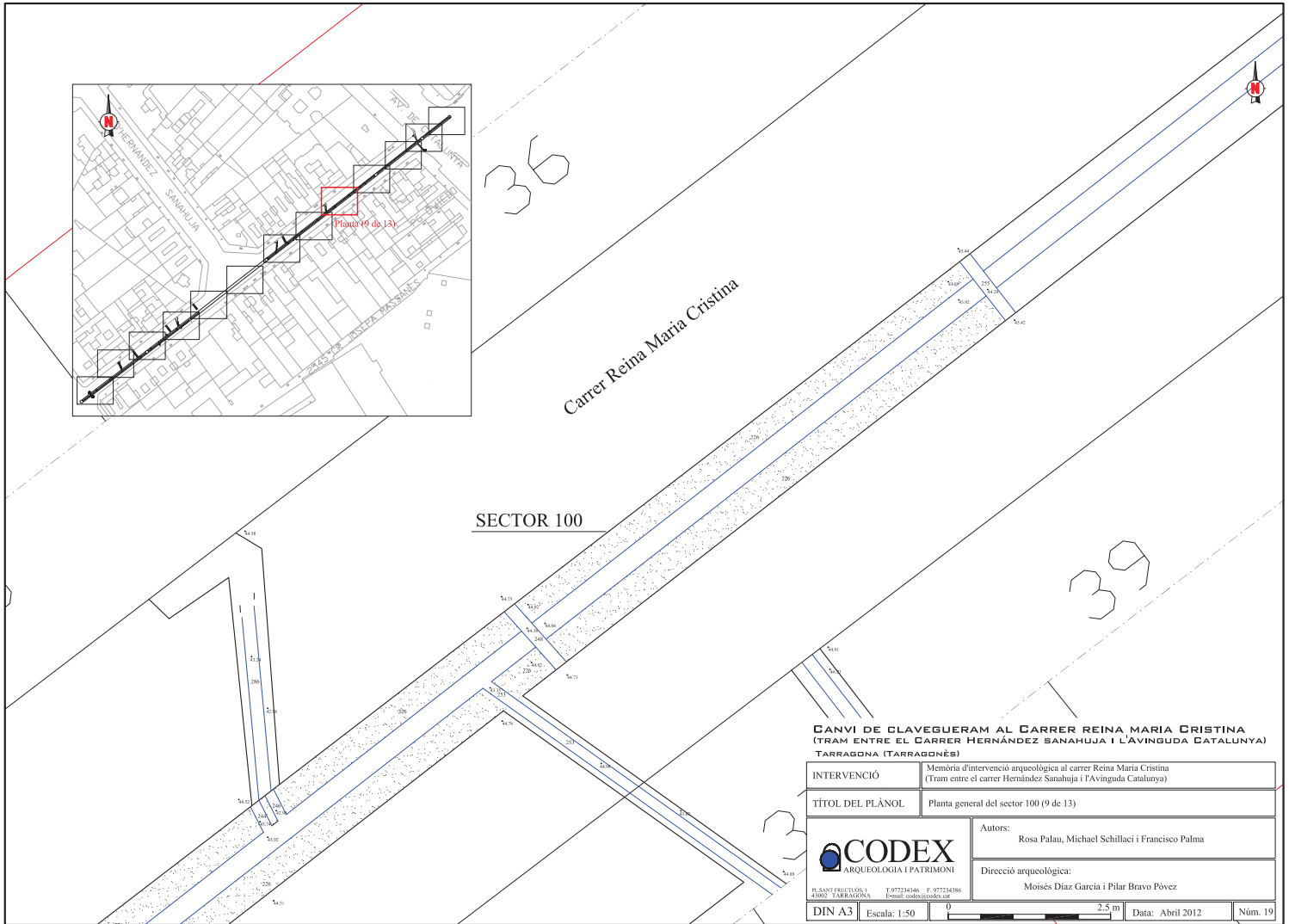
INTERVENCIÓ	Memòria d'intervenció arqueològica al carrer Reina Maria Cristina (Tram entre el carrer Hernández Sanahuja i l'avinguda Catalunya)			
TÍTOL DEL PLÀNOL	Secció I-I' del sector 100			
 <small>PLÀNOL PROJECTE 058 I 43002 TARRAGONA</small>	Autors: Rosa Palau, Michael Schillaci i Francisco Palma			
	Direcció arqueològica: Moisés Díaz García i Pilar Bravo Póvez			
DIN A3	Escala: 1:20	0 1 m	Data: Abril 2012	Núm. 17



**CANVI DE CLAVEGUERAM AL CARRER REINA MARIA CRISTINA  
(TRAM ENTRE EL CARRER HERNÁNDEZ SANAHUJA I L'AVINGUDA CATALUNYA)  
TARRAGONA (TARRAGONÈS)**

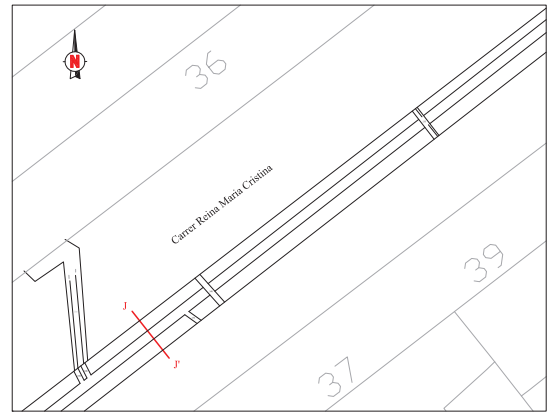
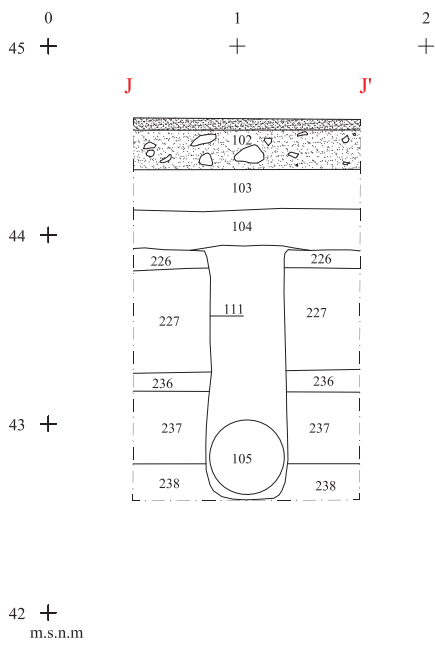
INTERVENCIÓ	Memòria d'intervenció arqueològica al carrer Reina Maria Cristina (Tram entre el carrer Hernández Sanahuja i l'avinguda Catalunya)
TÍTOL DEL PLÀNOL	Planta general del sector 100 (8 de 13)
 <small>PLANTAS PREVIAS I 43002 TARRAGONA T. 977234346 F. 977234306 EMAIL: COD@CODIX.COM</small>	Autors: Rosa Palau, Michael Schillaci i Francisco Palma
	Direcció arqueològica: Moisés Díaz García i Pilar Bravo Póvez
DIN A3	Escala: 1:50  Data: Abril 2012 Núm. 18






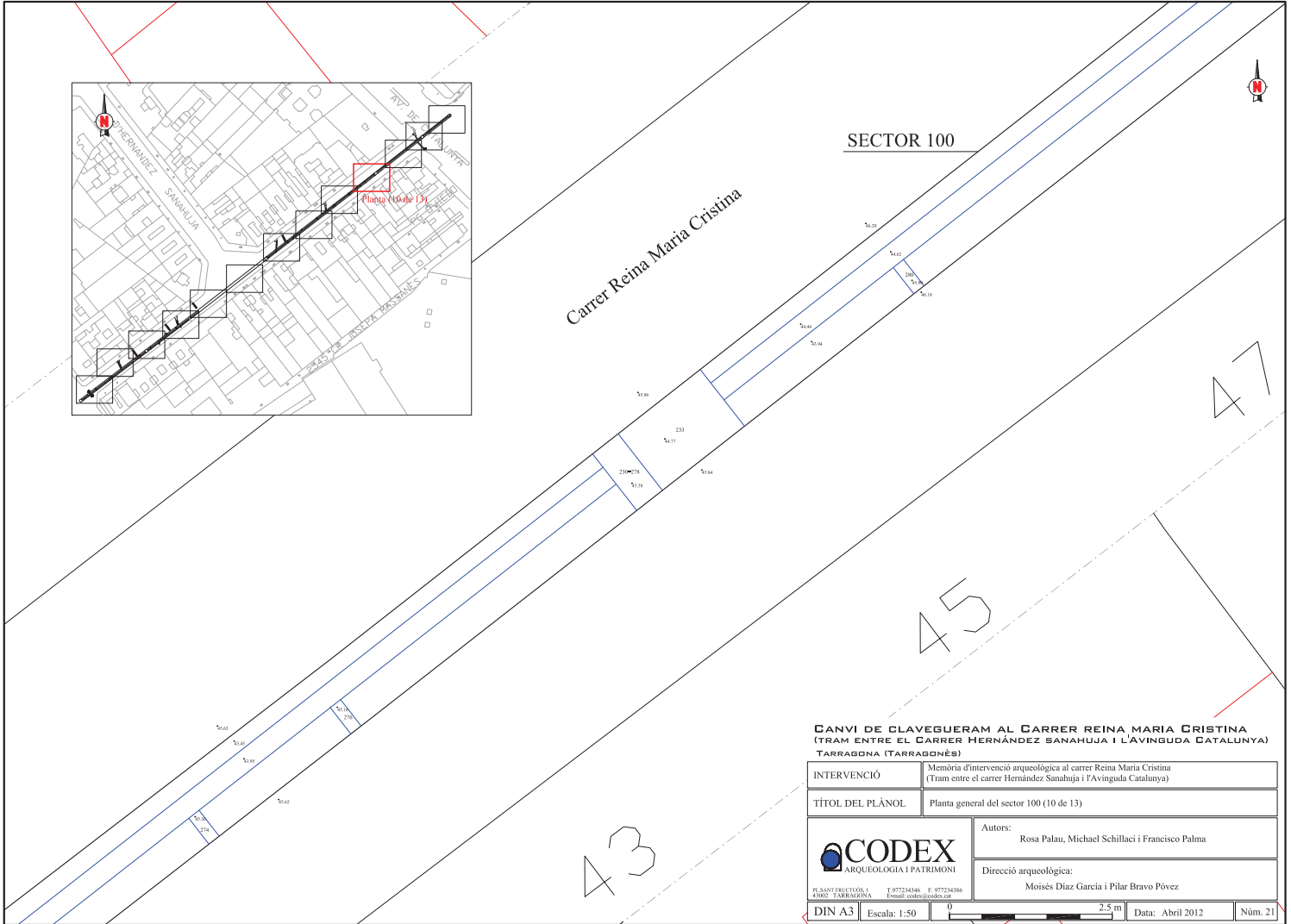
**CANVI DE CLAVEGUERAM AL CARRER REINA MARIA CRISTINA  
(TRAM ENTRE EL CARRER HERNÁNDEZ SANAHUJA I L'AVINGUDA CATALUNYA)  
TARRAGONA (TARRAGONÈS)**

INTERVENCIÓ	Memòria d'intervenció arqueològica al carrer Reina Maria Cristina (Tram entre el carrer Hernández Sanahuja i l'avinguda Catalunya)
TÍTOL DEL PLÀNOL	Planta general del sector 100 (9 de 13)
<p><b>CODEX</b> ARQUEOLOGIA I PATRIMONI</p> <p>PL. SANT FORTIÀ, 1 T. 072234346 F. 072234306 43002 TARRAGONA Email: codex@codex.cat</p>	
<p>Autors: Rosa Palau, Michael Schillaci i Francisco Palma</p> <p>Direcció arqueològica: Moisés Díaz García i Pilar Bravo Póvez</p>	
DIN A3	Escala: 1:50
<p>0 2.5 m</p> <p>Data: Abril 2012 Núm. 19</p>	



**CANVI DE CLAVEGUERAM AL CARRER REINA MARIA CRISTINA  
(TRAM ENTRE EL CARRER HERNÁNDEZ SANAHUJA I L'AVINGUDA CATALUNYA)  
TARRAGONA (TARRAGONÈS)**


INTERVENCIÓ	Memòria d'intervenció arqueològica al carrer Reina Maria Cristina (Tram entre el carrer Hernández Sanahuja i l'Avinguda Catalunya)		
TÍTOL DEL PLÀNOL	Secció I-I' del sector 100		
 <small>PLANSI PROJECTES I ARQ. TARRAGONA</small> <small>T. 97724346 F. 97724386 E-mail: codex@codex.cat</small>	Autors:	Rosa Palau, Michael Schillaci i Francisco Palma	
	Direcció arqueològica:	Moisés Díaz García i Pilar Bravo Póvez	
DIN A3	Escala: 1:20	0 1 m	Data: Abril 2012 Núm. 20



SECTOR 100

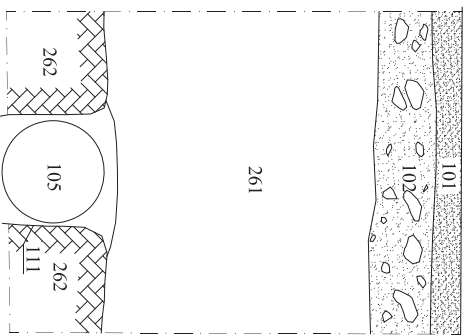
Carrer Reina Maria Cristina

**CANVI DE CLAVEGUERAM AL CARRER REINA MARIA CRISTINA  
(TRAM ENTRE EL CARRER HERNÁNDEZ SANAHUJA I L'AVINGUDA CATALUNYA)  
TARRAGONA (TARRAGONÈS)**

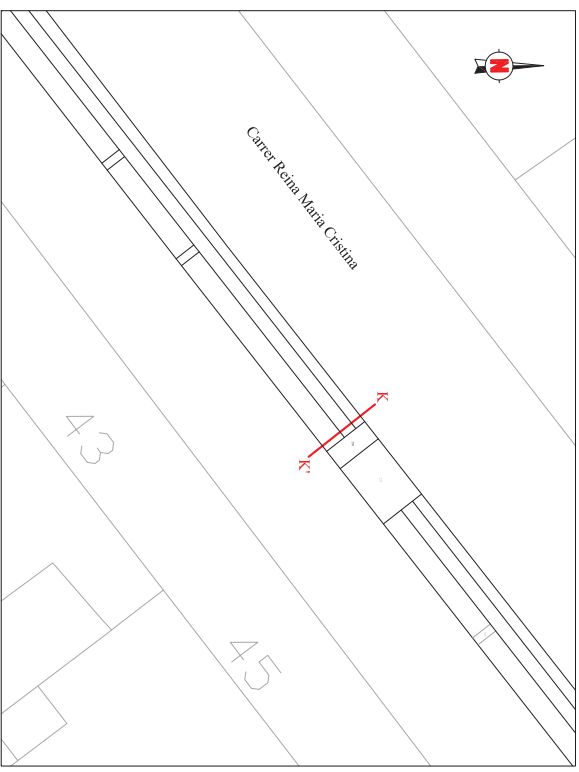
INTERVENCIÓ	Memòria d'intervenció arqueològica al carrer Reina Maria Cristina (Tram entre el carrer Hernández Sanahuja i l'avinguda Catalunya)
TÍTOL DEL PLÀNOL	Planta general del sector 100 (10 de 13)
 <small>PLANT FOTUOLÒGICA 43002 TARRAGONA T. 977234346 F. 977234306 EMAIL: CODEX@CODEX.CAT</small>	Autors: Rosa Palau, Michael Schillaci i Francisco Palma
	Direcció arqueològica: Moisés Díaz García i Pilar Bravo Póvez
DIN A3	Escala: 1:50
	0 2.5 m
	Data: Abril 2012
	Núm. 21

0 + 1 + 2 +  
46 +

K K'



43 +  
m.s.n.m



**CANVI DE CLAVEGUERAM AL CARRER REINA MARIA CRISTINA  
(TRAM ENTRE EL CARRER HERNANDEZ SANAHUJA I L'AVINGUDA CATALUNYA)  
TARRAGONA (TARRAGONÈS)**

**INTERVENCIÓ** Memòria d'intervenció arqueològica al carrer Reina Maria Cristina  
(Tram entre el carrer Hernandez Sanahuja i l'Avinguda Catalunya)

**TÍTOL DEL PLANOL** Secció K-K' del sector 100

**Autors:** Rosa Palau, Michael Scalliac i Francesc Palma



**Direcció arqueològica:**

Moisés Diaz Garcia i Pilar Bravo Póvez

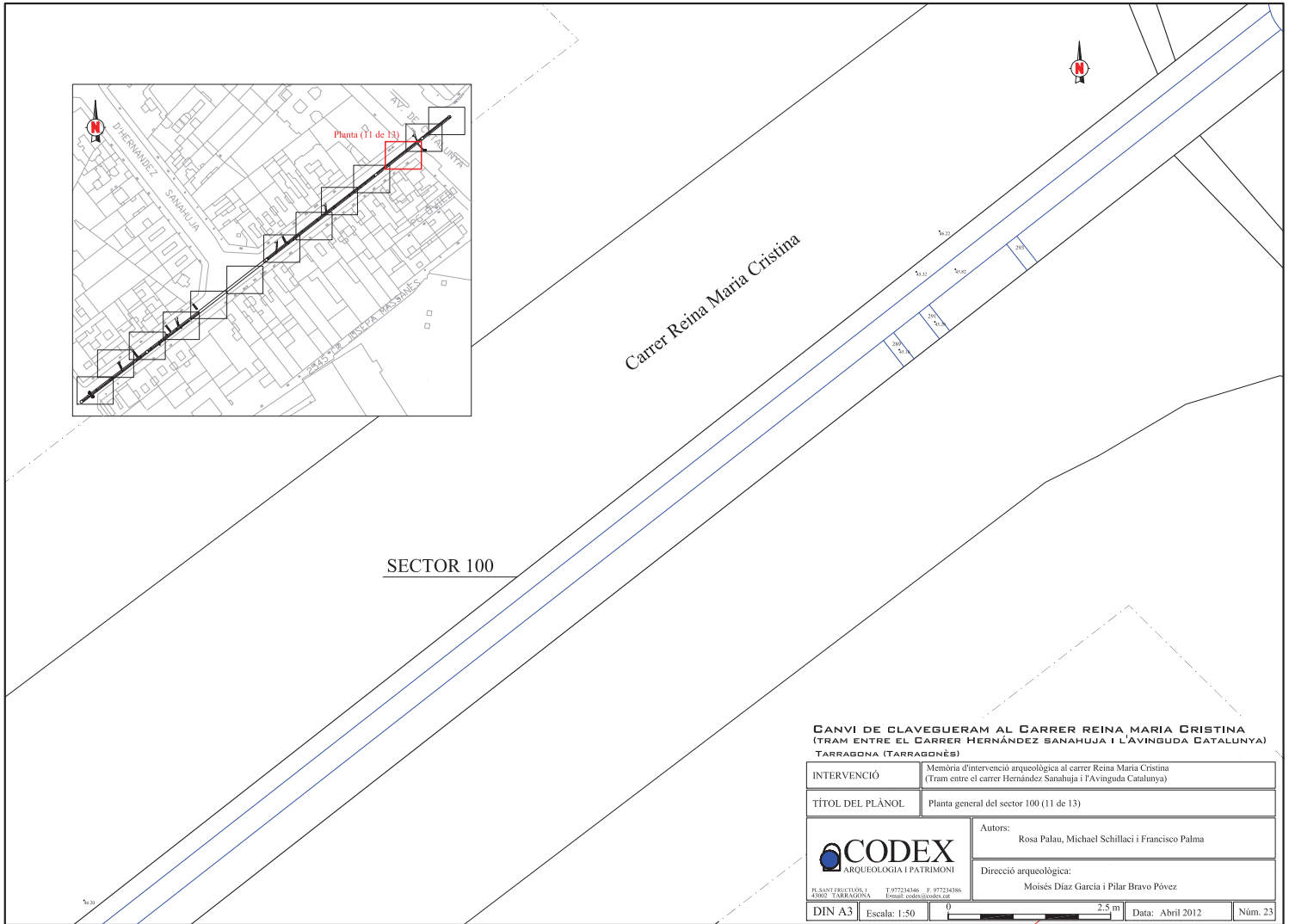
PLANS I DIBUJOS: L. 4302 TARRAGONA  
T. 97723436 F. 97723436  
Email: codex@codex.cat

DIN A3 Escala: 1:20



Data: Abril 2012



Núm. 22

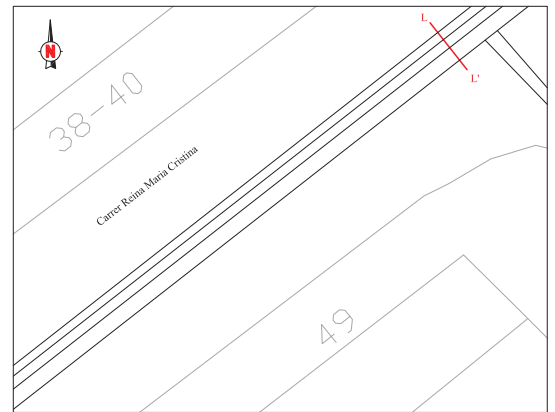
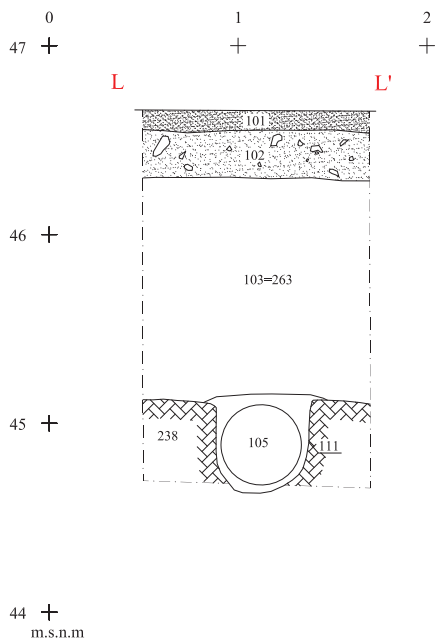


SECTOR 100



Carrer Reina Maria Cristina

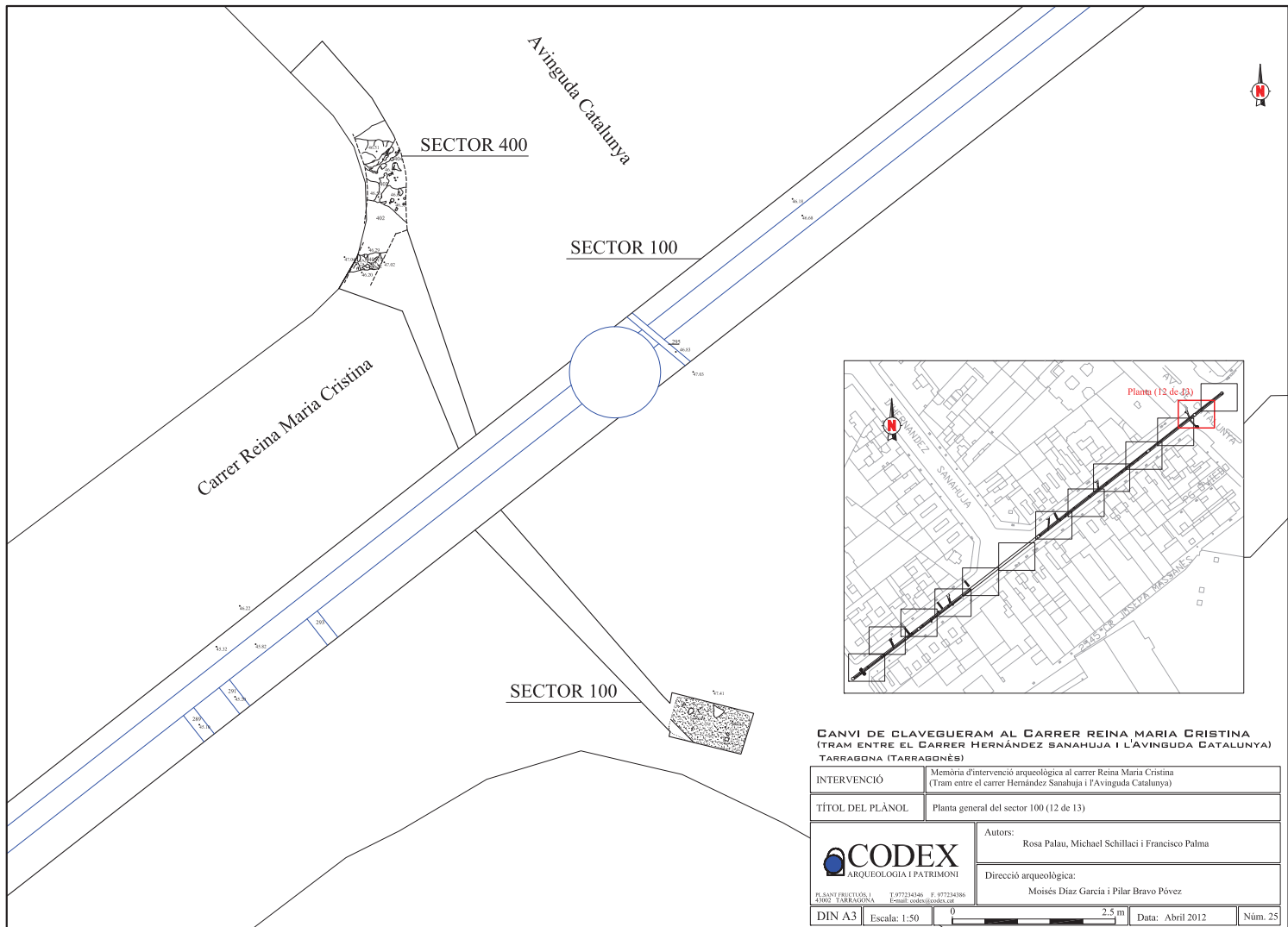
**CANVI DE CLAVEGUERAM AL CARRER REINA MARIA CRISTINA  
(TRAM ENTRE EL CARRER HERNÁNDEZ SANAHUJA I L'AVINGUDA CATALUNYA)  
TARRAGONA (TARRAGONÈS)**

INTERVENCIÓ	Memòria d'intervenció arqueològica al carrer Reina Maria Cristina (Tram entre el carrer Hernández Sanahuja i l'avinguda Catalunya)
TÍTOL DEL PLÀNOL	Planta general del sector 100 (11 de 13)
 <small>PL. SANT PASTOR, 11 43002 TARRAGONA T. 977234346 F. 977234306 EMAIL: CODX@CODXENR.cat</small>	Autors: Rosa Palau, Michael Schillaci i Francisco Palma
	Direcció arqueològica: Moisés Díaz García i Pilar Bravo Póvez
DIN A3	Escala: 1:50  Data: Abril 2012 Núm. 23





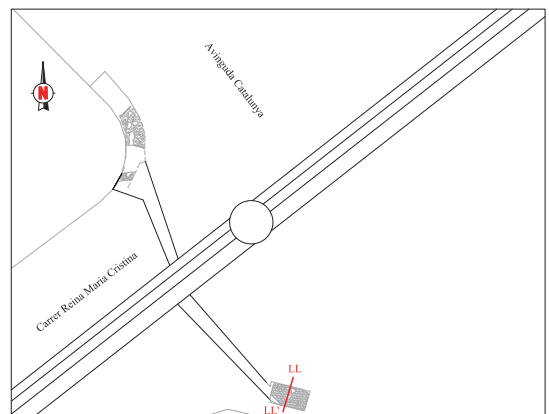
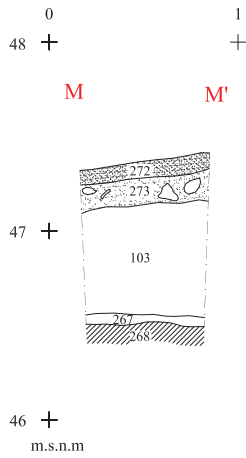
**CANVI DE CLAVEGUERAM AL CARRER REINA MARIA CRISTINA  
(TRAM ENTRE EL CARRER HERNÁNDEZ SANAHUJA I L'AVINGUDA CATALUNYA)  
TARRAGONA (TARRAGONÈS)**

INTERVENCIÓ	Memòria d'intervenció arqueològica al carrer Reina Maria Cristina (Tram entre el carrer Hernández Sanahuja i l'avinguda Catalunya)	
TÍTOL DEL PLÀNOL	Secció L-L' del sector 100	
 <small>PLÀNOL PROJECTE 058 I 43002 TARRAGONA</small>	Autors: Rosa Palau, Michael Schillaci i Francisco Palma	
	Direcció arqueològica: Moisés Díaz García i Pilar Bravo Póvez	
DIN A3	Escala: 1:20	
		Data: Abril 2012
		Núm. 24



**CANVI DE CLAVEGUERAM AL CARRER REINA MARIA CRISTINA  
(TRAM ENTRE EL CARRER HERNÁNDEZ SANAHUJA I L'AVINGUDA CATALUNYA)  
TARRAGONA (TARRAGONÈS)**

INTERVENCIÓ	Memòria d'intervenció arqueològica al carrer Reina Maria Cristina (Tram entre el carrer Hernández Sanahuja i l'avinguda Catalunya)
TÍTOL DEL PLÀNOL	Planta general del sector 100 (12 de 13)
 <small>PLANT FURTUOSA, 1 43002 TARRAGONA T. 977234346 F. 977234306 EMAIL: COD@CODEXCATI.COM</small>	Autors: Rosa Palau, Michael Schillaci i Francisco Palma
	Direcció arqueològica: Moisés Díaz García i Pilar Bravo Póvez
DIN A3	Escala: 1:50  Data: Abril 2012 Núm. 25



**CANVI DE CLAVEGUERAM AL CARRER REINA MARIA CRISTINA  
(TRAM ENTRE EL CARRER HERNÁNDEZ SANAHUJA I L'AVINGUDA CATALUNYA)  
TARRAGONA (TARRAGONÈS)**

INTERVENCIÓ: Memòria d'intervenció arqueològica al carrer Reina Maria Cristina  
(Tram entre el carrer Hernández Sanahuja i l'Avinguda Catalunya)

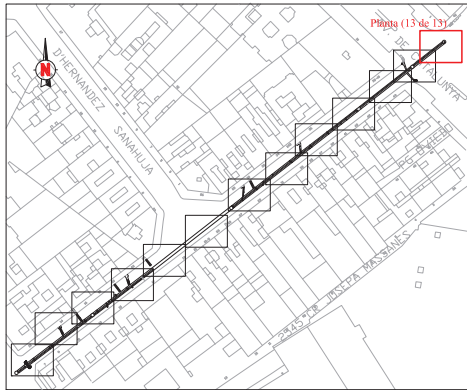
TÍTOL DEL PLÀNOL: Secció LL-LL' del sector 100

Autors: Rosa Palau, Michael Schillaci i Francisco Palma  
Direcció arqueològica: Moisés Díaz García i Pilar Bravo Póvez

PLÀNOL PROJECTE 058 I  
43002 TARRAGONA T. 977234346 F. 977234386  
E-mail: codex@codex.cat

DIN A3 Escala: 1:20 0 1 m Data: Abril 2012 Núm. 26





Avinguda Catalunya

SECTOR 100

**CANVI DE CLAVEGUERAM AL CARRER REINA MARIA CRISTINA  
(TRAM ENTRE EL CARRER HERNÁNDEZ SANAHUJA I L'AVINGUDA CATALUNYA)  
TARRAGONA (TARRAGONÈS)**

INTERVENCIÓ: Memòria d'intervenció arqueològica al carrer Reina Maria Cristina (Tram entre el carrer Hernández Sanahuja i l'avinguda Catalunya)

TÍTOL DEL PLÀNOL: Planta general del sector 100 (13 de 13)

Autors: Rosa Palau, Michael Schillaci i Francisco Palma

Direcció arqueològica: Moisés Díaz García i Pilar Bravo Póvez

DIN A3 Escala: 1:50 0 2.5 m Data: Abril 2012 Núm. 27

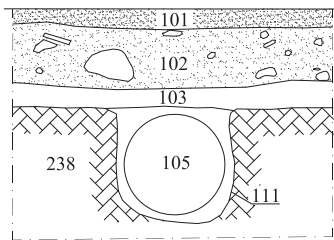


PLANT PREVISIONAL  
43002 TARRAGONA T. 977234346 F. 977234306  
E-mail: codex@codex.cat

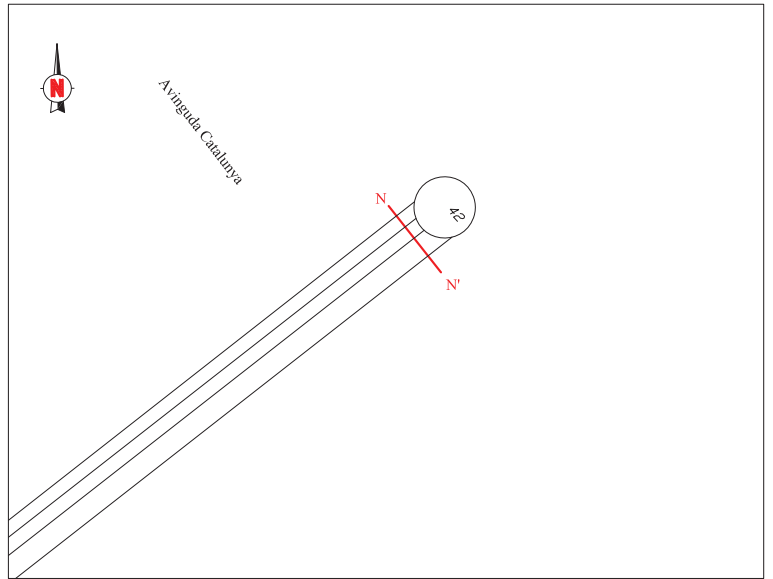
0 1 2  
 48 + + +

N N'



47 +

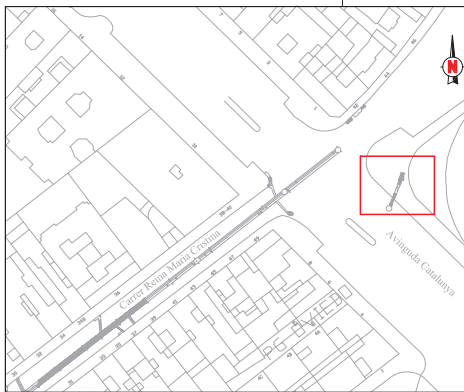


46 +  
 m.s.n.m



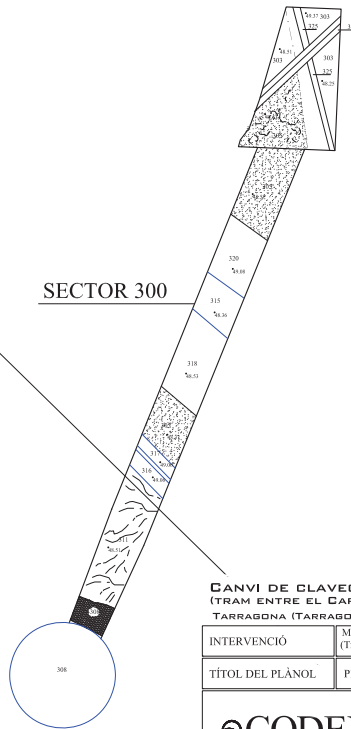
**CANVI DE CLAVEGUERAM AL CARRER REINA MARIA CRISTINA  
 (TRAM ENTRE EL CARRER HERNÁNDEZ SANAHUJA I L'AVINGUDA CATALUNYA)  
 TARRAGONA (TARRAGONÈS)**

INTERVENCIÓ	Memòria d'intervenció arqueològica al carrer Reina Maria Cristina (Tram entre el carrer Hernández Sanahuja i l'Avinguda Catalunya)	
TÍTOL DEL PLÀNOL	Secció N-N' del sector 100	
 <small>PL.SANT FRUCTUÓS,1 43002 TARRAGONA T.977234346 F.977234386 E-mail: codex@codex.cat</small>	Autors: Rosa Palau, Michael Schillaci i Francisco Palma	
	Direcció arqueològica: Moisés Díaz García i Pilar Bravo Póvez	
DIN A4	Escala: 1:20	
		Data: Abril 2012
		Núm. 28



Avinguda Catalunya

SECTOR 300



**CANVI DE CLAVEGUERAM AL CARRER REINA MARIA CRISTINA  
(TRAM ENTRE EL CARRER HERNÁNDEZ SANAHUJA I L'AVINGUDA CATALUNYA)  
TARRAGONA (TARRAGONÈS)**

INTERVENCIÓ	Memòria d'intervenció arqueològica al carrer Reina Maria Cristina (Tram entre el carrer Hernández Sanahuja i l'avinguda Catalunya)
-------------	--

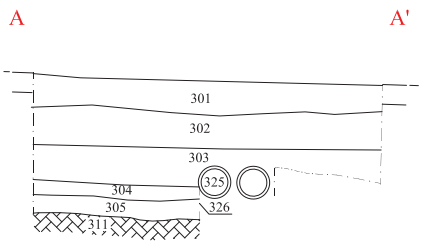
TÍTOL DEL PLÀNOL	Planta general del sector 300.
------------------	--------------------------------

Autors:	Rosa Palau, Michael Schillaci i Francisco Palma
---------	---

Direcció arqueològica:	Moisés Díaz García i Pilar Bravo Póvez
------------------------	--

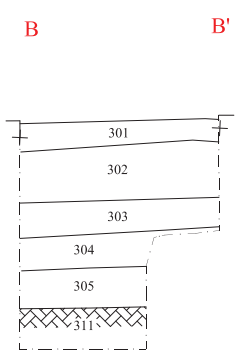
PLANT PRELIMINAR 49002 TARRAGONA	T. 977234346 F. 977234306 E-mail: codex@codex.cat	DIN A3	Escala: 1:50	0 2.5 m	Data: Abril 2012	Núm. 29
-------------------------------------	--	--------	--------------	---------	------------------	---------

0 1 2 3  
 50 + + + +

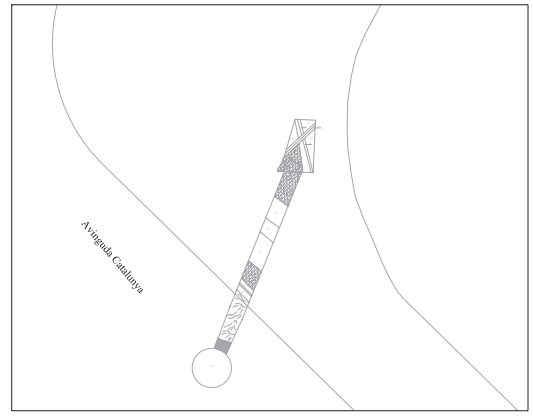


49 +  
 48 +  
 m.s.n.m


0 1 2  
 50 + + +

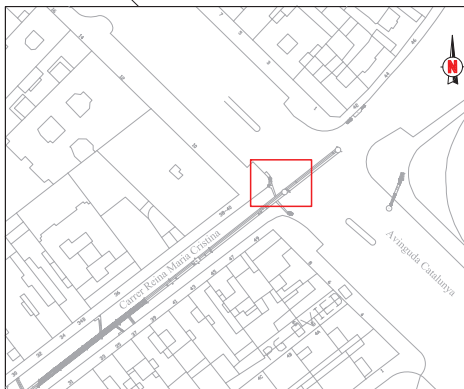


49 +  
 48 +  
 m.s.n.m



**CANVI DE CLAVEGUERAM AL CARRER REINA MARIA CRISTINA  
 (TRAM ENTRE EL CARRER HERNÁNDEZ SANAHUJA I L'AVINGUDA CATALUNYA)  
 TARRAGONA (TARRAGONÈS)**

INTERVENCIÓ	Memòria d'intervenció arqueològica al carrer Reina Maria Cristina (Tram entre el carrer Hernández Sanahuja i l'avinguda Catalunya)			
TÍTOL DEL PLÀNOL	Secció A-A' i B-B' del sector 300.			
 <small>PLÀNOL PROJECTE 056 I 43002 - TARRAGONA T. 977234346 F. 977234386 Email: codex@codex.cat</small>	Autors: Rosa Palau, Michael Schillaci i Francisco Palma			
	Direcció arqueològica: Moisés Díaz García i Pilar Bravo Póvez			
DIN A3	Escala: 1:20	0 1 m	Data: Abril 2012	Núm. 30



Avinguda Catalunya

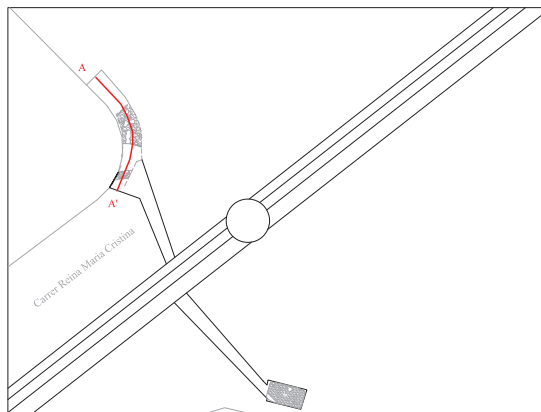
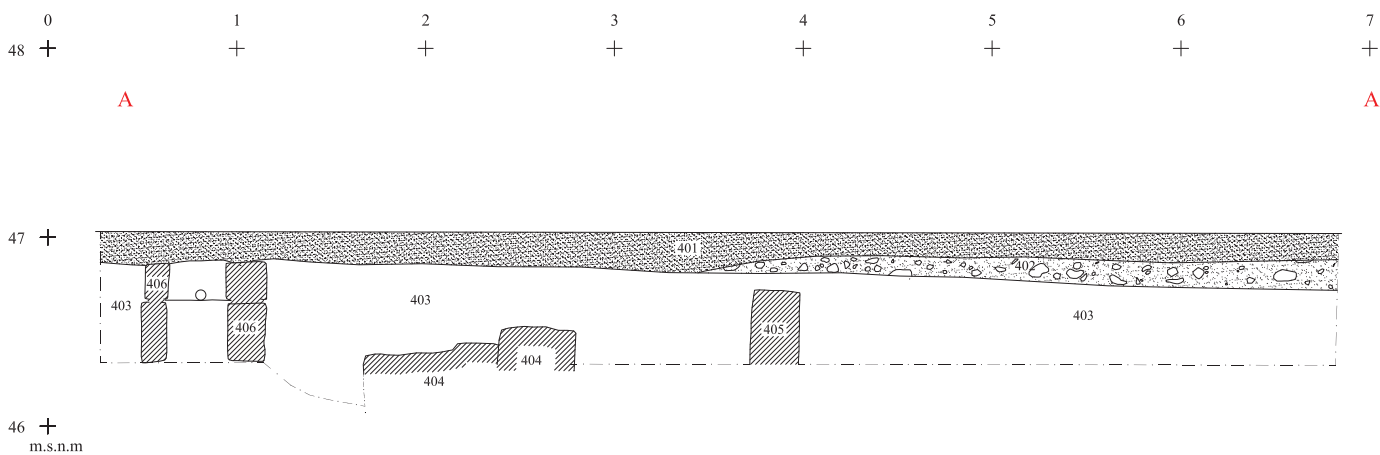
SECTOR 400

**CANVI DE CLAVEGUERAM AL CARRER REINA MARIA CRISTINA  
(TRAM ENTRE EL CARRER HERNÁNDEZ SANAHUJA I L'AVINGUDA CATALUNYA)  
TARRAGONA (TARRAGONÈS)**


INTERVENCIÓ	Memòria d'intervenció arqueològica al carrer Reina Maria Cristina (Tram entre el carrer Hernández Sanahuja i l'avinguda Catalunya)
TÍTOL DEL PLÀNOL	Planta general del sector 400.

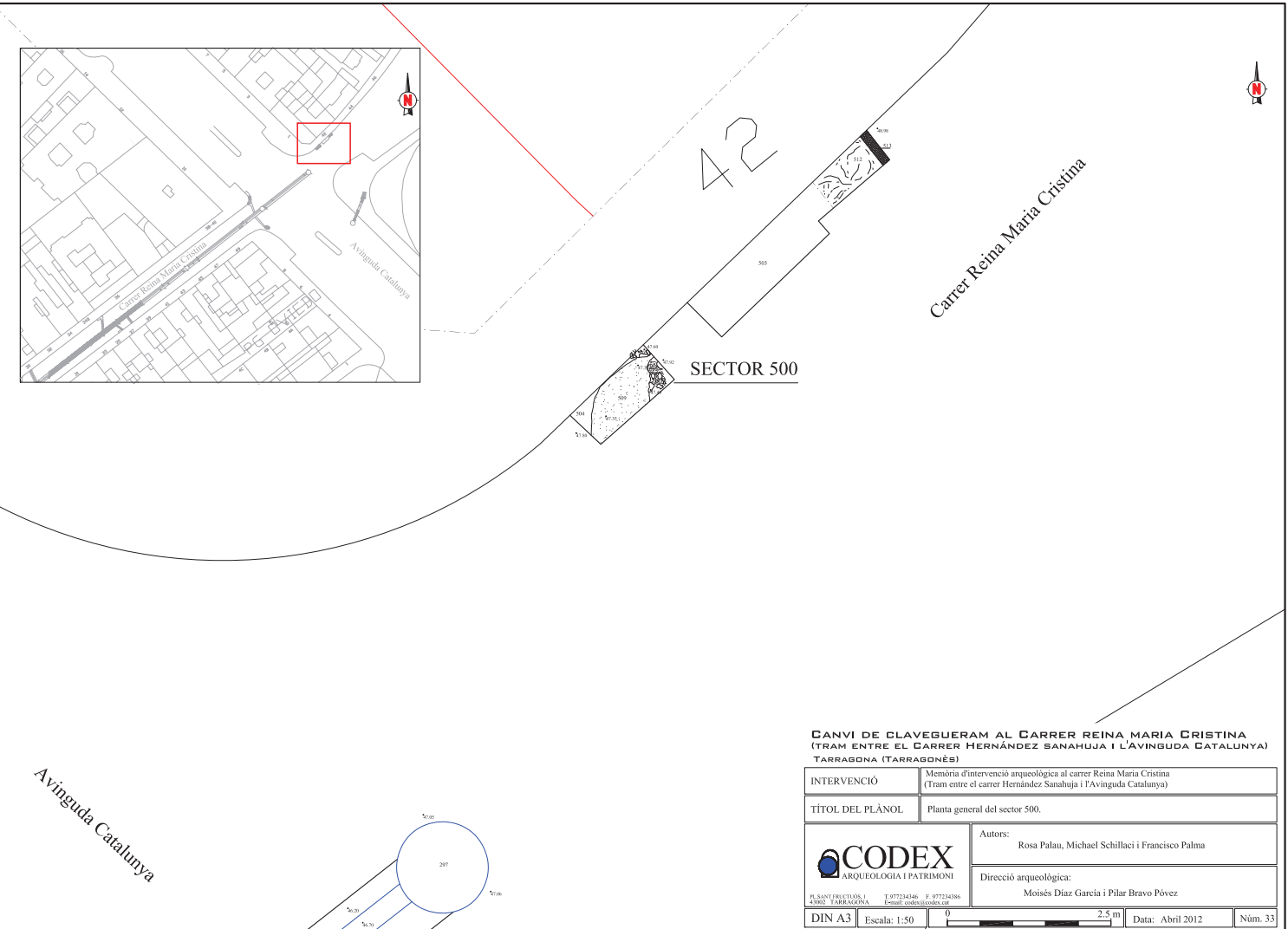
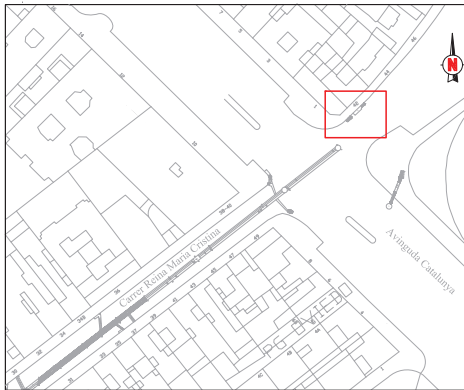
<p>PLANT FURTUOSA, 1 43002 TARRAGONA T. 977234346 F. 977234386 EMAIL: COD@CODEX.CAT</p>	Autors: Rosa Palau, Michael Schillaci i Francisco Palma
	Direcció arqueològica: Moisés Díaz García i Pilar Bravo Póvez

DIN A3	Escala: 1:50	0 2.5 m	Data: Abril 2012	Núm. 31
--------	--------------	---------	------------------	---------

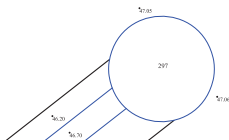


**CANVI DE CLAVEGUERAM AL CARRER REINA MARIA CRISTINA  
(TRAM ENTRE EL CARRER HERNÁNDEZ SANAHUJA I L'AVINGUDA CATALUNYA)  
TARRAGONA (TARRAGONÈS)**



INTERVENCIÓ	Memòria d'intervenció arqueològica al carrer Reina Maria Cristina (Tram entre el carrer Hernández Sanahuja i l'avinguda Catalunya)	
TÍTOL DEL PLÀNOL	Secció A-A' del sector 400.	
 <small>PLANNING PROJECTS S.L. 43002 TARRAGONA T. 977234346 F. 977234386 Email: codex@codex.cat</small>	Autors: Rosa Palau, Michael Schillaci i Francisco Palma	
	Direcció arqueològica: Moisés Díaz García i Pilar Bravo Póvez	
DIN A3	Escala: 1:20	0 1 m
		Data: Abril 2012
		Núm. 32

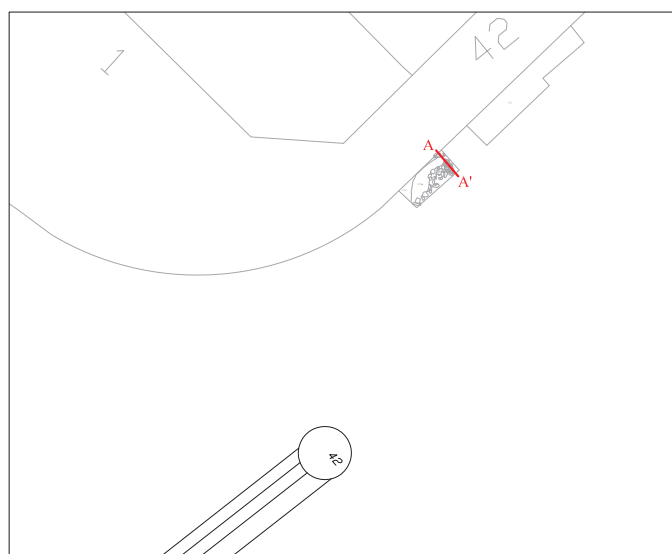
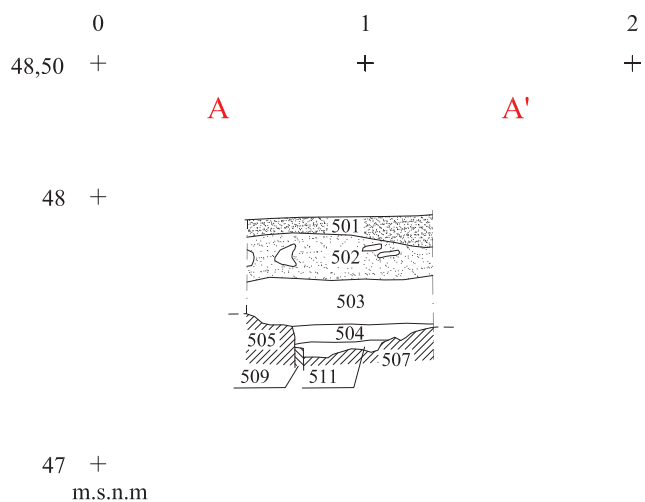


Avinguda Catalunya




**CANVI DE CLAVEGUERAM AL CARRER REINA MARIA CRISTINA  
(TRAM ENTRE EL CARRER HERNÁNDEZ SANAHUJA I L'AVINGUDA CATALUNYA)  
TARRAGONA (TARRAGONÈS)**

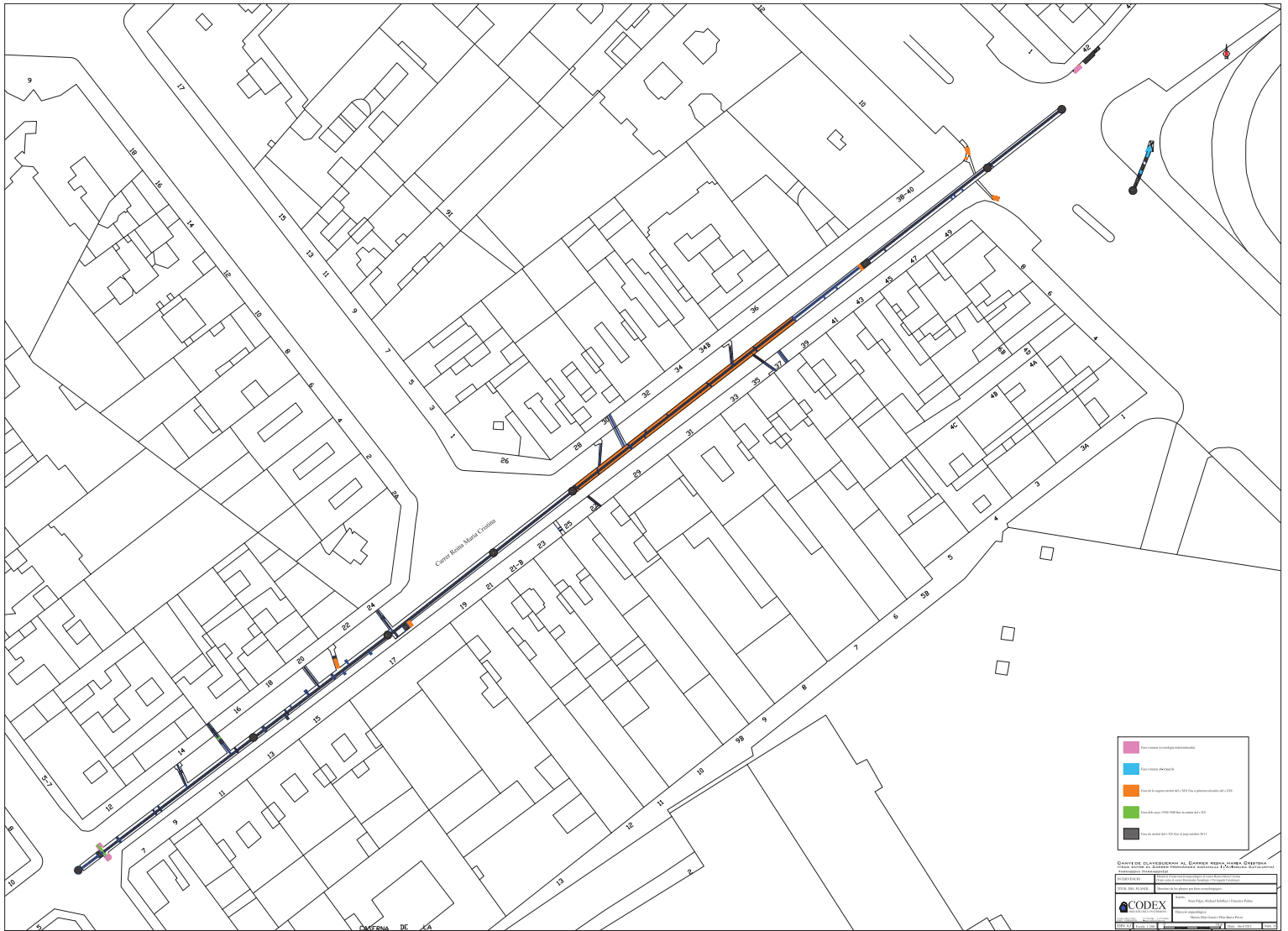
INTERVENCIÓ	Memòria d'intervenció arqueològica al carrer Reina Maria Cristina (Tram entre el carrer Hernández Sanahuja i l'avinguda Catalunya)
TÍTOL DEL PLÀNOL	Planta general del sector 500.
 <small>PLANT FOTUOLÒGICA 43002 TARRAGONA T. 977234346 F. 977234306 E-mail: codex@codex.cat</small>	Autors: Rosa Palau, Michael Schillaci i Francisco Palma
	Direcció arqueològica: Moisés Díaz García i Pilar Bravo Póvez
DIN A3	Escala: 1:50
	
Data: Abril 2012 Núm. 33	

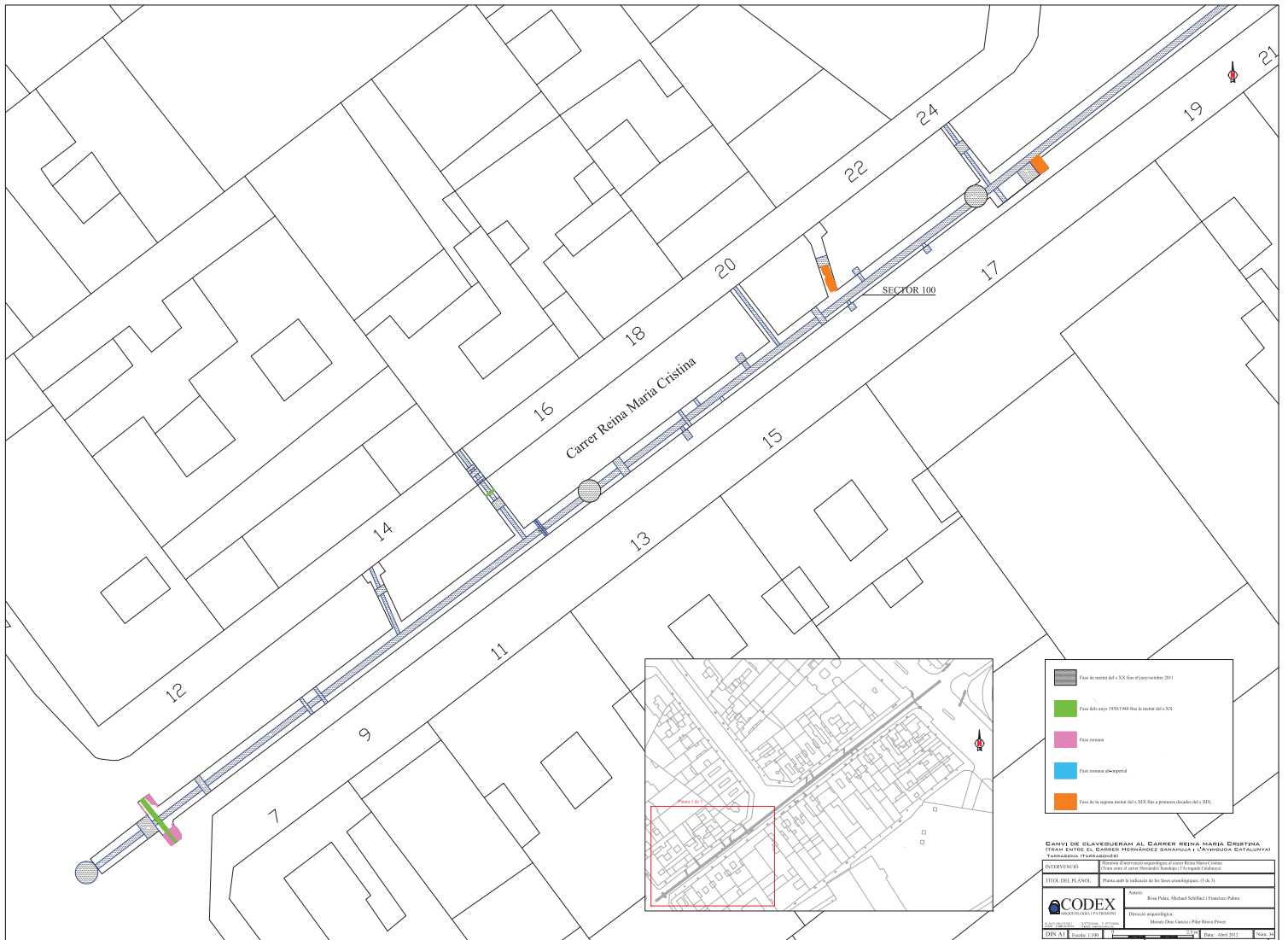


**CANVI DE CLAVEGUERAM AL CARRER REINA MARIA CRISTINA  
(TRAM ENTRE EL CARRER HERNÁNDEZ SANAHUJA I L'AVINGUDA CATALUNYA)  
TARRAGONA (TARRAGONÈS)**

INTERVENCIÓ	Memòria d'intervenció arqueològica al carrer Reina Maria Cristina (Tram entre el carrer Hernández Sanahuja i l'avinguda Catalunya)			
TÍTOL DEL PLÀNOL	Secció A-A' del sector 500.			
 <small>PL.SANTFRUCTIÓD.S.1 43002 TARRAGONA T.977234346 F.977234386 E-mail: codex@codex.cat</small>	Autors: Rosa Palau, Michael Schillaci i Francisco Palma			
	Direcció arqueològica: Moisés Díaz García i Pilar Bravo Póvez			
DIN A4	Escala: 1:20	0 1 m	Data: Abril 2012	Núm. 34







	Font de recerca del s. XX fins al present (del 2011)
	Font del s. XIX fins al present fins a la ruta del s. XX
	Font nova
	Font nova d'augment
	Font de la segona meitat del s. XIX fins a primer decada del s. XX.

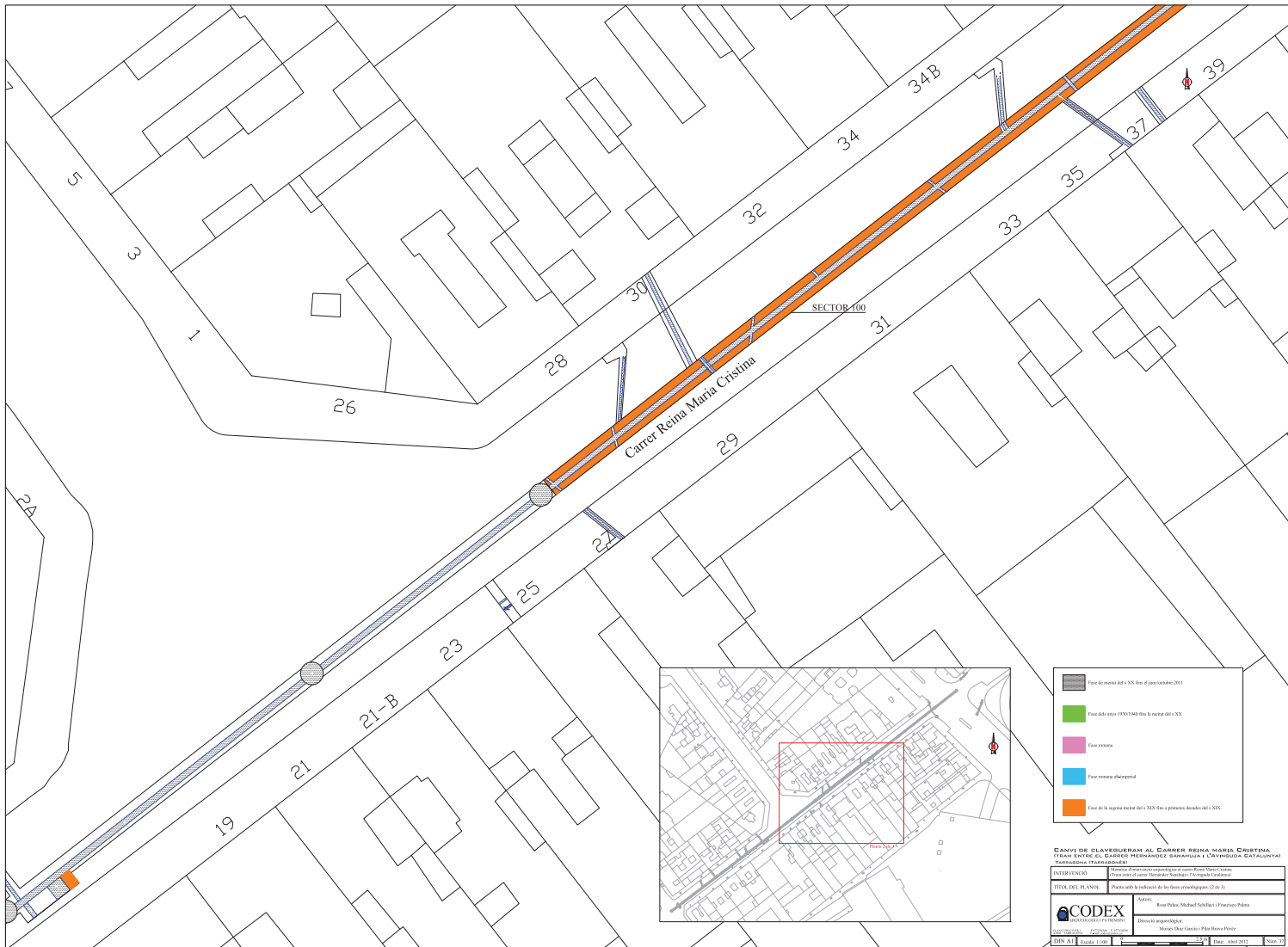
**CANVI DE CLAVERERAN AL CARRER REINA MARIA CRISTINA**  
 VISEU ENTRE EL CARRER REINA MARIA CRISTINA I LA VIEJA (DE LA PLAZA DELA)  
 (PARTICIPACIÓ)

INDICACIÓ: Projecte de urbanisme i ordenació del territori  
 (Pla d'ordenació urbanística municipal i projecte d'urbanisme)

UTILE DEL PLÀNOL: Planimetria de l'obra d'urbanisme (1:500)

	Auton:	Regió Pública, Habitatge Social i Protecció Pública
	Direcció:	Direcció d'urbanisme
Municipi:		Municipi d'Urbanisme i Protecció Pública

DIN 417 1/2011 1/2011 1/2011 1/2011 1/2011



- Fondaments del s. XIX fins al present del 2011
- Fond als anys 1900-1960 fins la realitat del s. XX
- Estructura
- Estructura d'estructura
- Fond de la segona meitat del s. XIX fins a primeres dècades del s. XX.

**CANVI DE CLAVERERAM AL CARRER REINA MARIA CRISTINA**  
 VÍDEU ENTRE EL CARRER REINA MARIA CRISTINA I LA VINGUDA DE SANT ANTONI

PROYECTO DE RECONSTRUCCIÓN DE LA ZONA DE LA VINGUDA DE SANT ANTONI

PROYECTO DE RECONSTRUCCIÓN DE LA ZONA DE LA VINGUDA DE SANT ANTONI

PROYECTO DE RECONSTRUCCIÓN DE LA ZONA DE LA VINGUDA DE SANT ANTONI

PROYECTO DE RECONSTRUCCIÓN DE LA ZONA DE LA VINGUDA DE SANT ANTONI

PROYECTO DE RECONSTRUCCIÓN DE LA ZONA DE LA VINGUDA DE SANT ANTONI

PROYECTO DE RECONSTRUCCIÓN DE LA ZONA DE LA VINGUDA DE SANT ANTONI

PROYECTO DE RECONSTRUCCIÓN DE LA ZONA DE LA VINGUDA DE SANT ANTONI

PROYECTO DE RECONSTRUCCIÓN DE LA ZONA DE LA VINGUDA DE SANT ANTONI

PROYECTO DE RECONSTRUCCIÓN DE LA ZONA DE LA VINGUDA DE SANT ANTONI

PROYECTO DE RECONSTRUCCIÓN DE LA ZONA DE LA VINGUDA DE SANT ANTONI

PROYECTO DE RECONSTRUCCIÓN DE LA ZONA DE LA VINGUDA DE SANT ANTONI

PROYECTO DE RECONSTRUCCIÓN DE LA ZONA DE LA VINGUDA DE SANT ANTONI

PROYECTO DE RECONSTRUCCIÓN DE LA ZONA DE LA VINGUDA DE SANT ANTONI

PROYECTO DE RECONSTRUCCIÓN DE LA ZONA DE LA VINGUDA DE SANT ANTONI

PROYECTO DE RECONSTRUCCIÓN DE LA ZONA DE LA VINGUDA DE SANT ANTONI

PROYECTO DE RECONSTRUCCIÓN DE LA ZONA DE LA VINGUDA DE SANT ANTONI

PROYECTO DE RECONSTRUCCIÓN DE LA ZONA DE LA VINGUDA DE SANT ANTONI

PROYECTO DE RECONSTRUCCIÓN DE LA ZONA DE LA VINGUDA DE SANT ANTONI

PROYECTO DE RECONSTRUCCIÓN DE LA ZONA DE LA VINGUDA DE SANT ANTONI

PROYECTO DE RECONSTRUCCIÓN DE LA ZONA DE LA VINGUDA DE SANT ANTONI

PROYECTO DE RECONSTRUCCIÓN DE LA ZONA DE LA VINGUDA DE SANT ANTONI

PROYECTO DE RECONSTRUCCIÓN DE LA ZONA DE LA VINGUDA DE SANT ANTONI

PROYECTO DE RECONSTRUCCIÓN DE LA ZONA DE LA VINGUDA DE SANT ANTONI

PROYECTO DE RECONSTRUCCIÓN DE LA ZONA DE LA VINGUDA DE SANT ANTONI

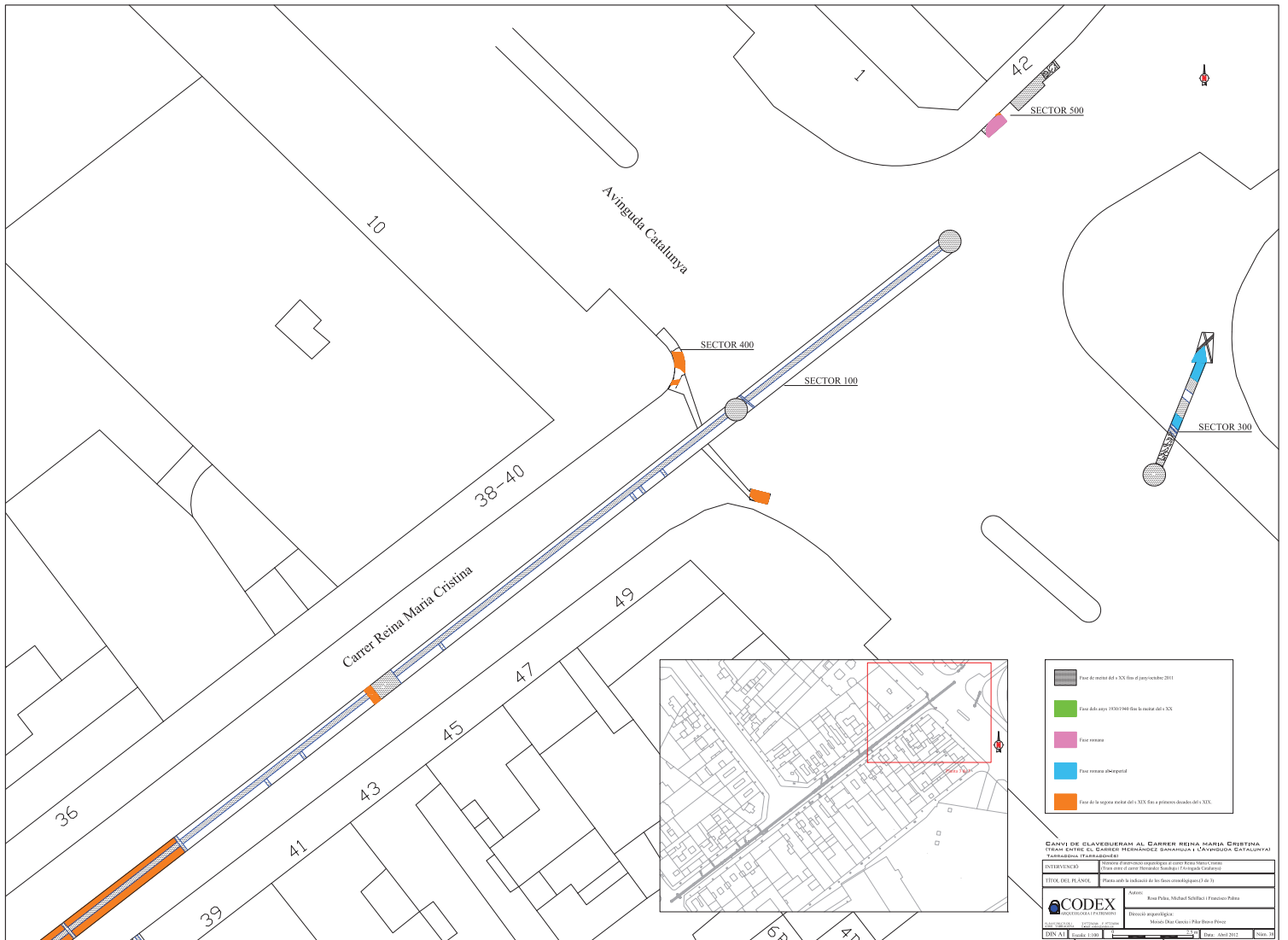
PROYECTO DE RECONSTRUCCIÓN DE LA ZONA DE LA VINGUDA DE SANT ANTONI

PROYECTO DE RECONSTRUCCIÓN DE LA ZONA DE LA VINGUDA DE SANT ANTONI

PROYECTO DE RECONSTRUCCIÓN DE LA ZONA DE LA VINGUDA DE SANT ANTONI

PROYECTO DE RECONSTRUCCIÓN DE LA ZONA DE LA VINGUDA DE SANT ANTONI

PROYECTO DE RECONSTRUCCIÓN DE LA ZONA DE LA VINGUDA DE SANT ANTONI



	Fons de motor del XIX fins al present del XXI
	Fons dels anys 1900-1960 des de la reutilització del XIX
	Fons nou
	Fons nou d'impulsió
	Fons de la segona meitat del XIX fins a primeres dècades del XXI

**CANVI DE CLAVERERAM AL CARRER REINA MARIA CRISTINA**  
 VÍDEU ENTRE EL CARRER REINA MARIA CRISTINA I L'AVINGUDA CATALUNYA (PARTICIPACIÓ)

**INDICACIÓ:** Projecte d'obra pública d'obra pública

**ITXEA DEL PLÀNOL:** Projecte de l'obra pública d'obra pública

**Auton:** Regió Pública d'Obres Públiques i Protecció Patrimoni

**Execució:** Regió Pública d'Obres Públiques i Protecció Patrimoni

**Mostra:** Regió Pública d'Obres Públiques i Protecció Patrimoni

**DATA:** 2022-09-01

**ESCALA:** 1:500

**PROJECTE:** 100

**FECHA:** 2022-09-01

**HOJA:** 01





**CANVI DE CLAVEGUERAM AL CARRER REINA MARIA CRISTINA  
(TRAM ENTRE EL CARRER HERNÁNDEZ SANAHUJA I L'AVINGUDA CATALUNYA)**

**TARRAGONA. (TARRAGONÈS)**

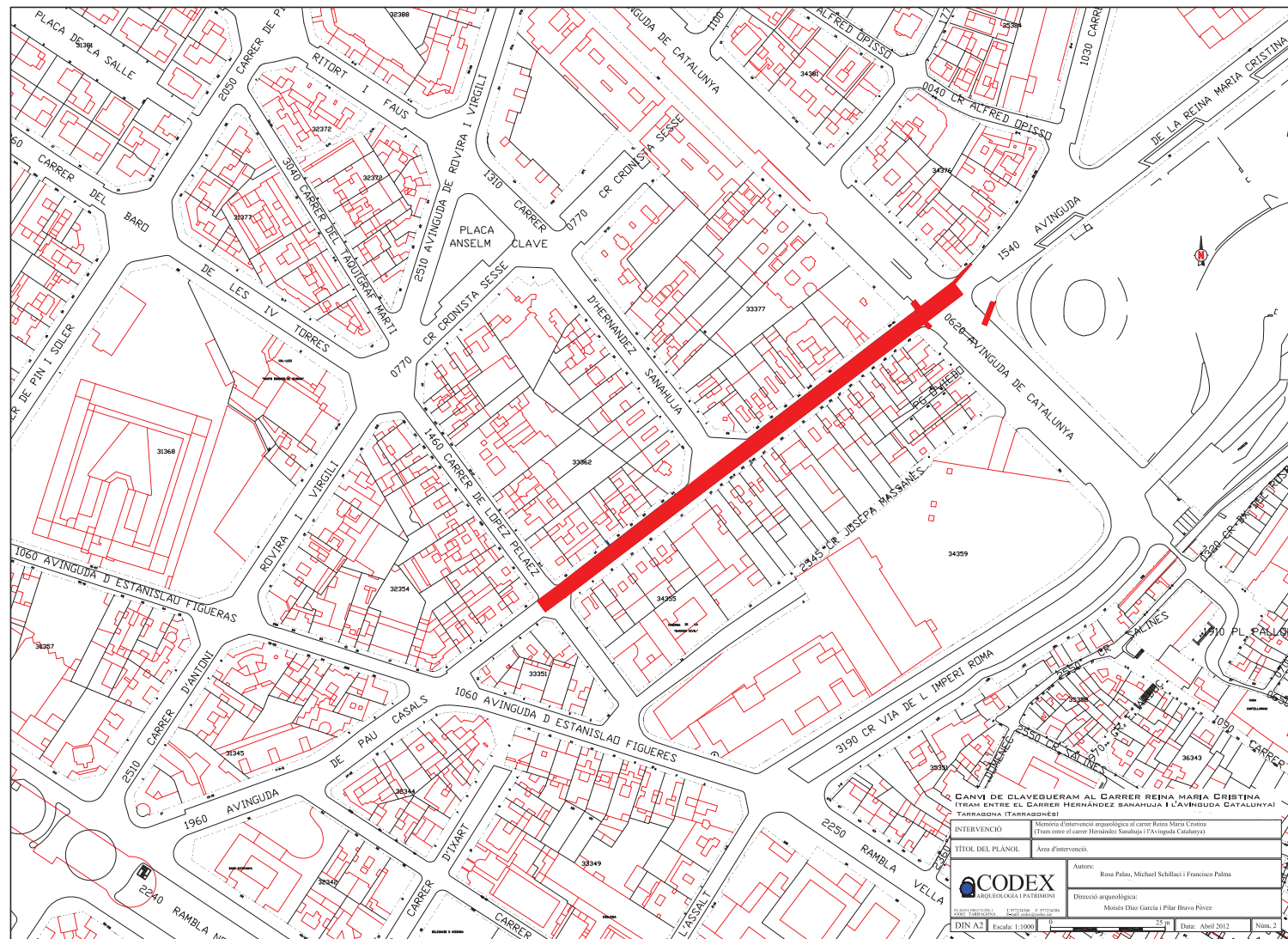
INTERVENCIÓ	Memòria d'intervenció arqueològica al carrer Reina Maria Cristina (Tram entre el carrer Hernández Sanahuja i l'avinguda Catalunya)
-------------	--

TÍTOL DEL PLANOL	Localització
------------------	--------------

	Autors: Rosa Palau, Michael Schillaci i Francisco Palma.
--	---

<small>PL. SANT FRUCTÓS, 1 43002 TARRAGONA T 977234846 F 977234836 E-mail: codex@codex.cat</small>	Direcció arqueològica: Moisés Diaz García i Pilar Bravo Póvez
--	--

DIN A3	Escala:1:10.000	0 500 m	Data: Abril 2012	Núm. 1
--------	-----------------	---------	------------------	--------

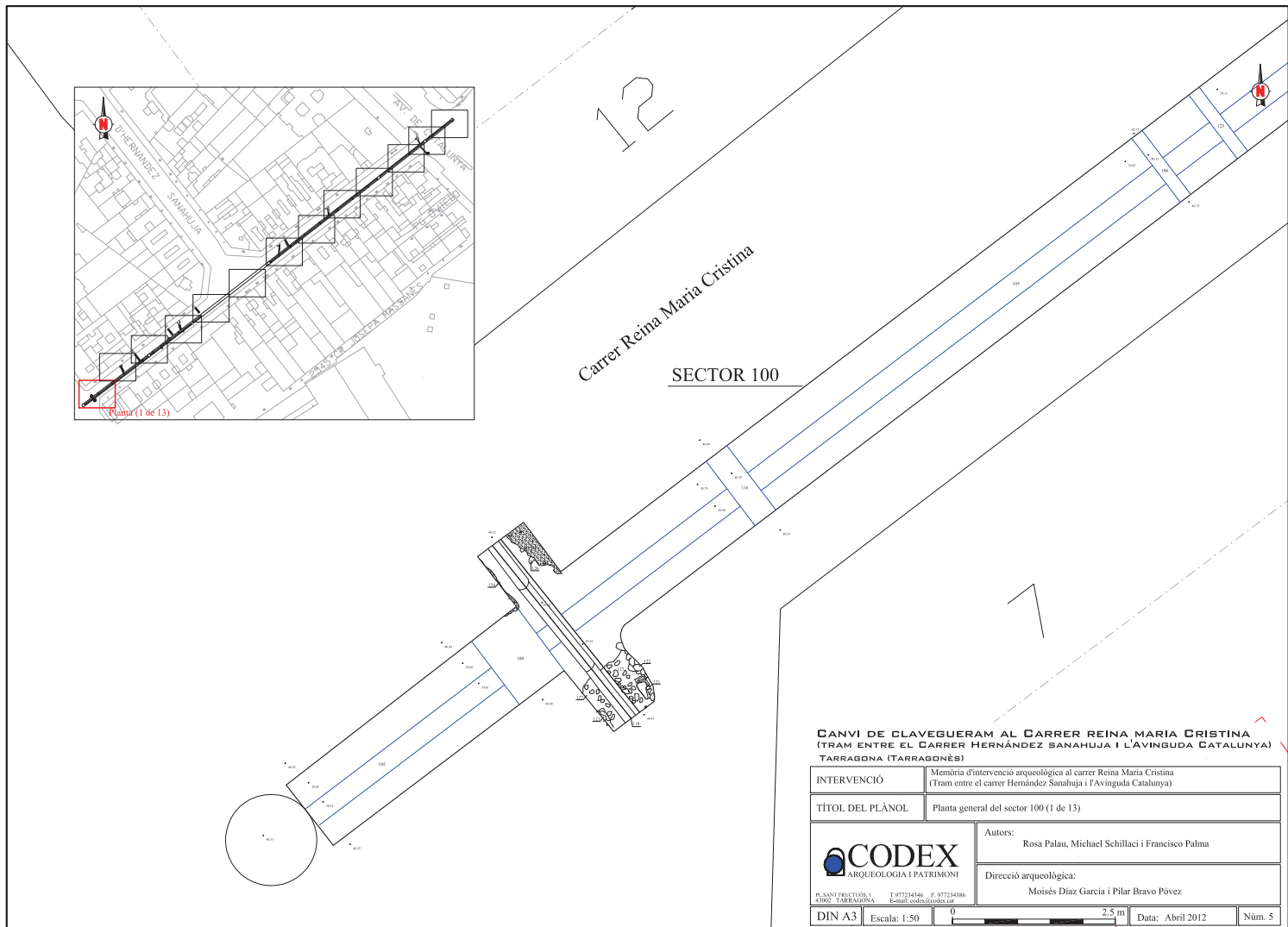


**CANVI DE CLAVEGUERAM AL CARRER REINA MARIA CRISTINA  
(TRAM ENTRE EL CARRER HERNANDEZ SANAHUJA I L'AVINGUDA CATALUNYA)  
TERRADURA TARRAGONESA**

INTERVENCIÓ	Memòria d'intervenció arqueològica al carrer Reina Maria Cristina (Tram entre el carrer Hernandez Sanahuja i l'avinguda Catalunya)				
TÍTOL DEL PLÀNOL	Àrea d'intervenció				
<table border="1"> <tr> <td>Autors:</td> <td>Rosa Palau, Michael Schillaci i Francisco Palma</td> </tr> <tr> <td>Directió arqueològica:</td> <td>Mònica Díaz García i Pilar Bravo Pérez</td> </tr> </table>		Autors:	Rosa Palau, Michael Schillaci i Francisco Palma	Directió arqueològica:	Mònica Díaz García i Pilar Bravo Pérez
Autors:	Rosa Palau, Michael Schillaci i Francisco Palma				
Directió arqueològica:	Mònica Díaz García i Pilar Bravo Pérez				
DIN A2	Escala: 1:1000				
<table border="1"> <tr> <td>25 pàg.</td> <td>Data: Abril 2012</td> <td>Núm. 2</td> </tr> </table>		25 pàg.	Data: Abril 2012	Núm. 2	
25 pàg.	Data: Abril 2012	Núm. 2			

**CODEX**  
INSTITUT DE RECERCA I PATRIMONI






12

Carrer Reina Maria Cristina  
SECTOR 100

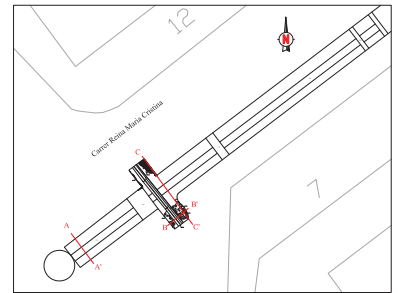
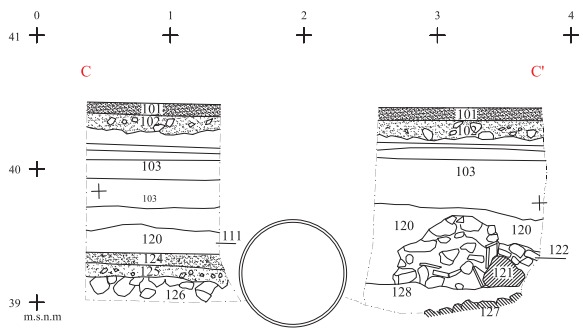
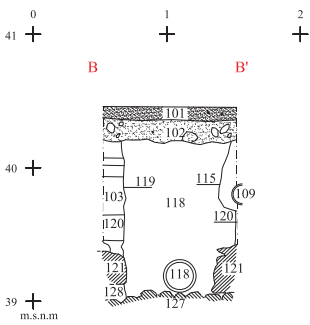
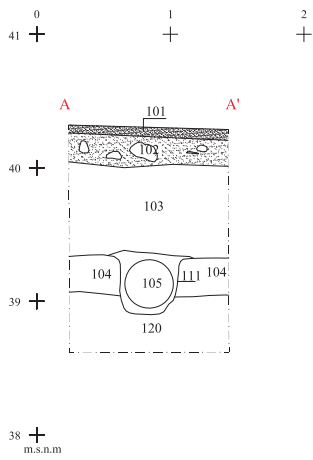
**CANVI DE CLAVEGUERAM AL CARRER REINA MARIA CRISTINA**  
(TRAM ENTRE EL CARRER HERNÁNDEZ SANAHUJA I L'AVINGUDA CATALUNYA)  
TARRAGONA (TARRAGONÈS)

INTERVENCIÓ	Memòria d'intervenció arqueològica al carrer Reina Maria Cristina (Tram entre el carrer Hernández Sanahuja i l'avinguda Catalunya)
TÍTOL DEL PLÀNOL	Planta general del sector 100 (1 de 13)

 <small>PLANTES PRELIMINARS I 43002 TARRAGONA T. 977234346 F. 977234386 E-MAIL: CODICI@CODEX.CAT</small>	Autors: Rosa Palau, Michael Schillaci i Francisco Palma
	Direcció arqueològica: Moisés Díaz García i Pilar Bravo Póvez

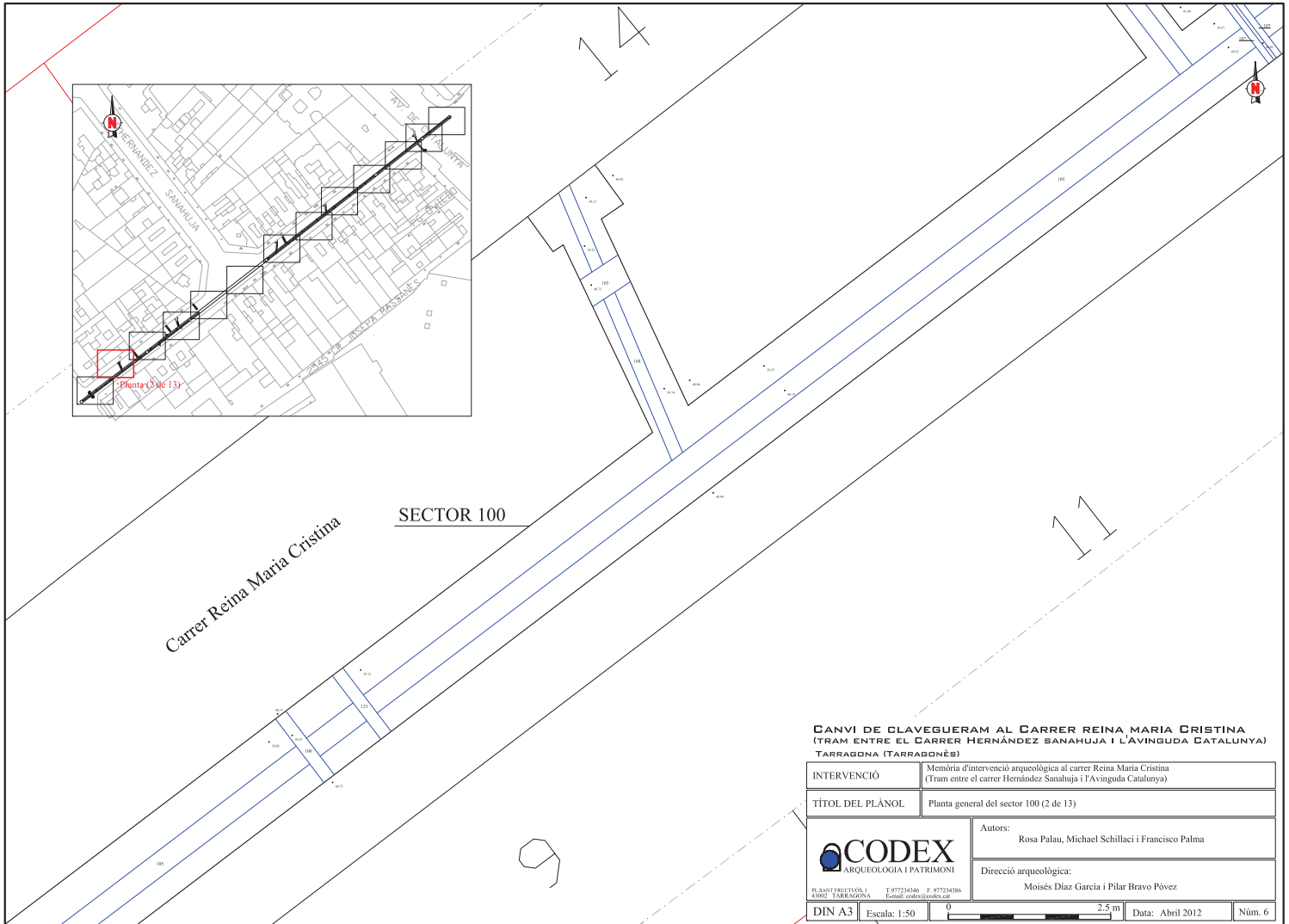
DIN A3	Escala: 1:50	0 2.5 m	Data: Abril 2012	Núm. 5
--------	--------------	---------	------------------	--------







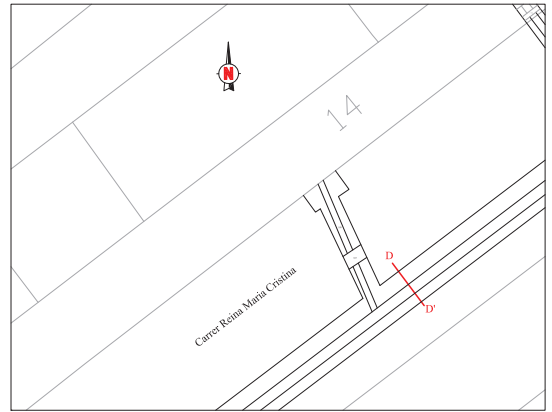
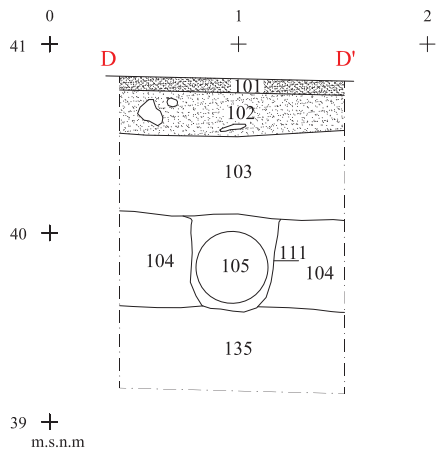
**CANVI DE CLAVEGUERAM AL CARRER REINA MARIA CRISTINA (TRAM ENTRE EL CARRER HERNÁNDEZ SANJUÁN I L'AVINGUDA CATALUNYA) TERRADENA (TARRAGONÈS)**

INTERVENCIÓ	Memòria d'intervenció arqueològica al carrer Reina Maria Cristina (Tram entre el carrer Hernández Sanjuán i l'Avinyuda Catalunya)
TÍTOL DEL PLÀNOL	Secció A-A, B-B' i C-C' del sector 100
Autors:	Rosa Palau, Michael Schillaci i Francisco Palma
Direcció arqueològica:	Motilàs Díez García i Pilar Bravo Pérez
DIN A2	Escala: 1:50 0 2,5 m Data: Abril 2012 Núm. 5




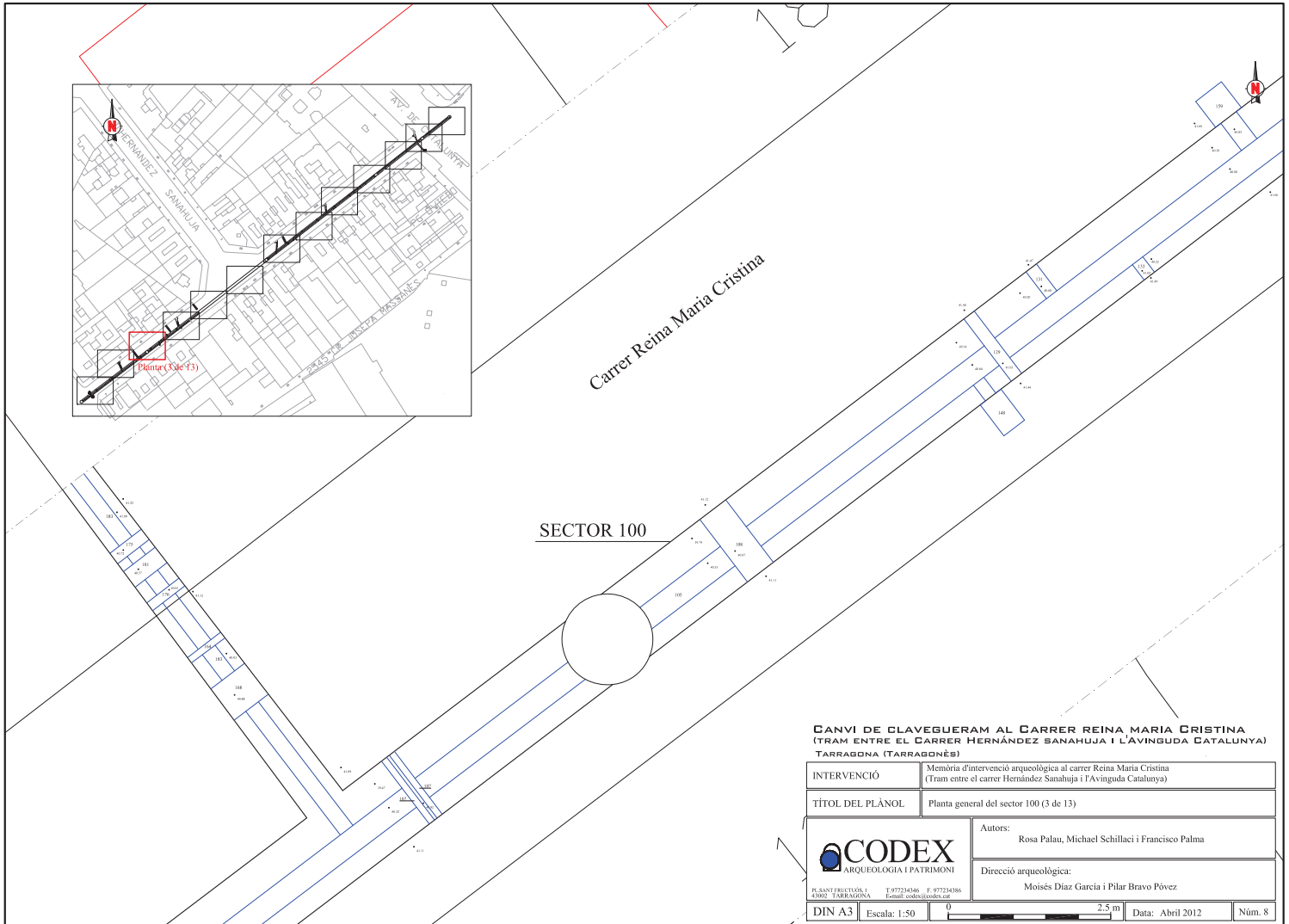
**CANVI DE CLAVEGUERAM AL CARRER REINA MARIA CRISTINA  
(TRAM ENTRE EL CARRER HERNÁNDEZ SANAHUJA I L'AVINGUDA CATALUNYA)  
TARRAGONA (TARRAGONÈS)**

INTERVENCIÓ	Memòria d'intervenció arqueològica al carrer Reina Maria Cristina (Tram entre el carrer Hernández Sanahuja i l'avinguda Catalunya)
TÍTOL DEL PLÀNOL	Planta general del sector 100 (2 de 13)
 <small>PLANTES PRELIMINARS I 43002 TARRAGONA T. 977234346 F. 977234386 E-MAIL: COD@CODEXCATALUNYA.GIF</small>	Autors: Rosa Palau, Michael Schillaci i Francisco Palma
	Direcció arqueològica: Moisés Díaz García i Pilar Bravo Póvez
DIN A3	Escala: 1:50  Data: Abril 2012 Núm. 6



**CANVI DE CLAVEGUERAM AL CARRER REINA MARIA CRISTINA  
(TRAM ENTRE EL CARRER HERNÁNDEZ SANAHUJA I L'AVINGUDA CATALUNYA)  
TARRAGONA (TARRAGONÈS)**

INTERVENCIÓ	Memòria d'intervenció arqueològica al carrer Reina Maria Cristina (Tram entre el carrer Hernández Sanahuja i l'Avinguda Catalunya)	
TÍTOL DEL PLÀNOL	Secció D-D' del sector 100	
 <small>PLANNING PROJECTS I ARQUEOLOGIA TARRAGONA</small> <small>T. 977234366 F. 977234386 E-mail: codex@codex.cat</small>	Autors: Rosa Palau, Michael Schillaci i Francisco Palma	
	Direcció arqueològica: Moisés Díaz García i Pilar Bravo Póvez	
DIN A3	Escala: 1:50	0 2.5 m
		Data: Abril 2012
		Núm. 7



**CANVI DE CLAVEGUERAM AL CARRER REINA MARIA CRISTINA**  
 (TRAM ENTRE EL CARRER HERNÁNDEZ SANAHUJA I L'AVINGUDA CATALUNYA)  
 TARRAGONA (TARRAGONÈS)

INTERVENCIÓ: Memòria d'intervenció arqueològica al carrer Reina Maria Cristina  
 (Tram entre el carrer Hernández Sanahuja i l'avinguda Catalunya)

TÍTOL DEL PLÀNOL: Planta general del sector 100 (3 de 13)

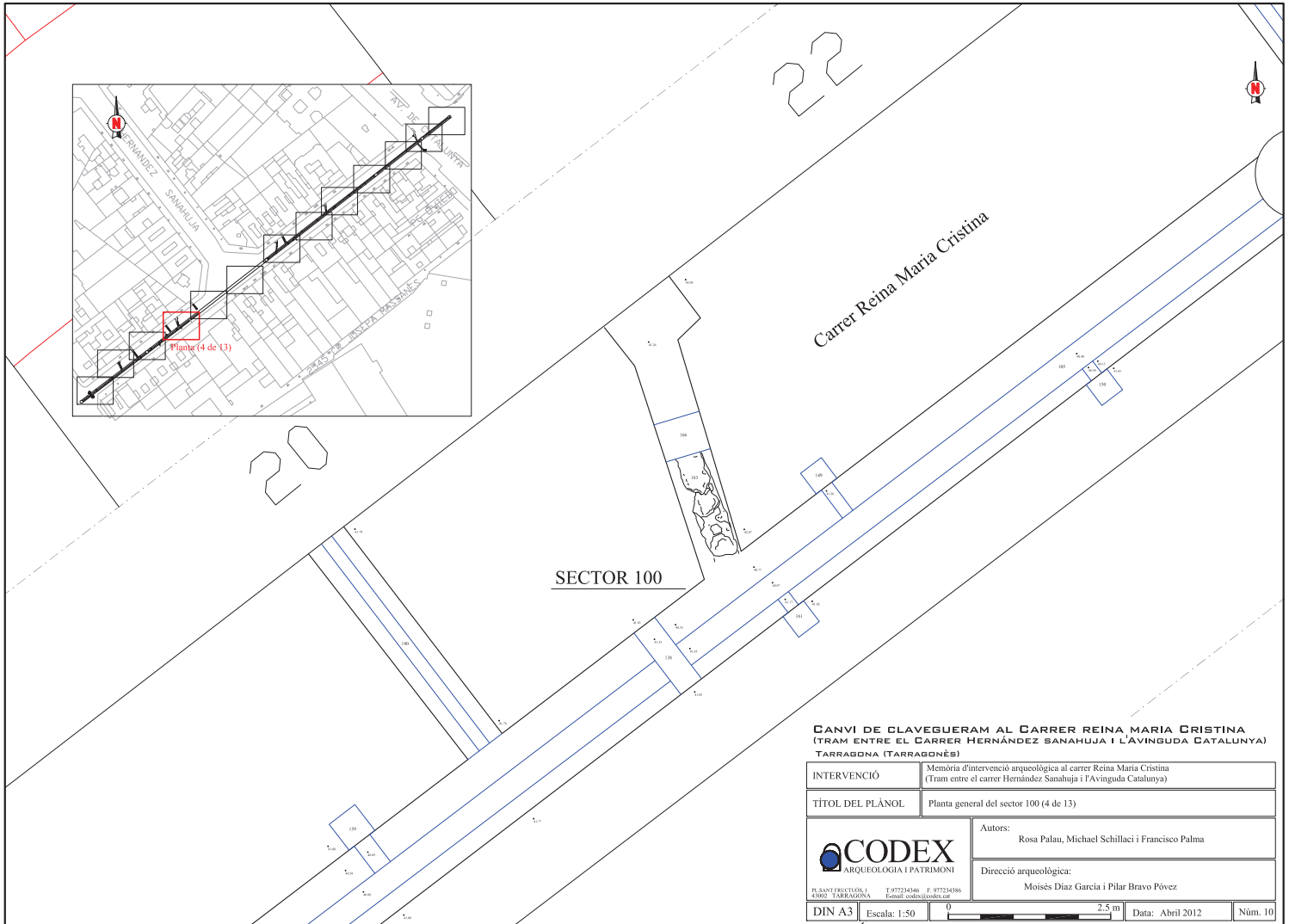
Autors: Rosa Palau, Michael Schillaci i Francisco Palma

Direcció arqueològica: Moisés Díaz García i Pilar Bravo Póvez

PLANTES PREVIUS: 1 T. 972234346 F. 972234386  
 4/2012 TARRAGONA Email: codex@codex.cat

DIN A3 Escala: 1:50 0 2.5 m Data: Abril 2012 Núm. 8





**CANVI DE CLAVEGUERAM AL CARRER REINA MARIA CRISTINA**  
 (TRAM ENTRE EL CARRER HERNÁNDEZ SANAHUJA I L'AVINGUDA CATALUNYA)  
 TARRAGONA (TARRAGONÈS)

INTERVENCIÓ: Memòria d'intervenció arqueològica al carrer Reina Maria Cristina  
 (Tram entre el carrer Hernández Sanahuja i l'avinguda Catalunya)

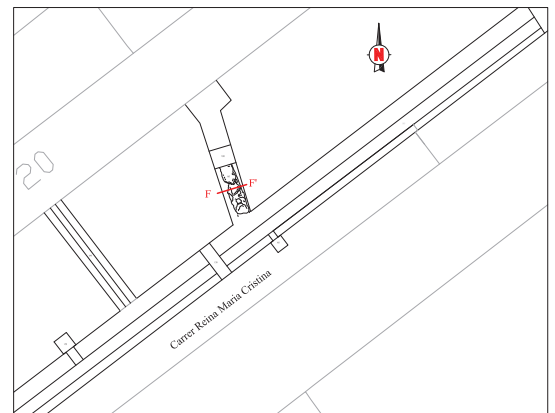
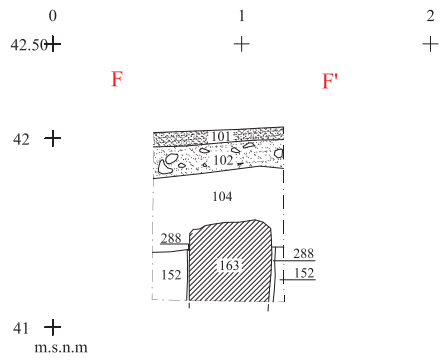
TÍTOL DEL PLÀNOL: Planta general del sector 100 (4 de 13)

Autors: Rosa Palau, Michael Schillaci i Francisco Palma


Direcció arqueològica: Moisés Díaz García i Pilar Bravo Póvez

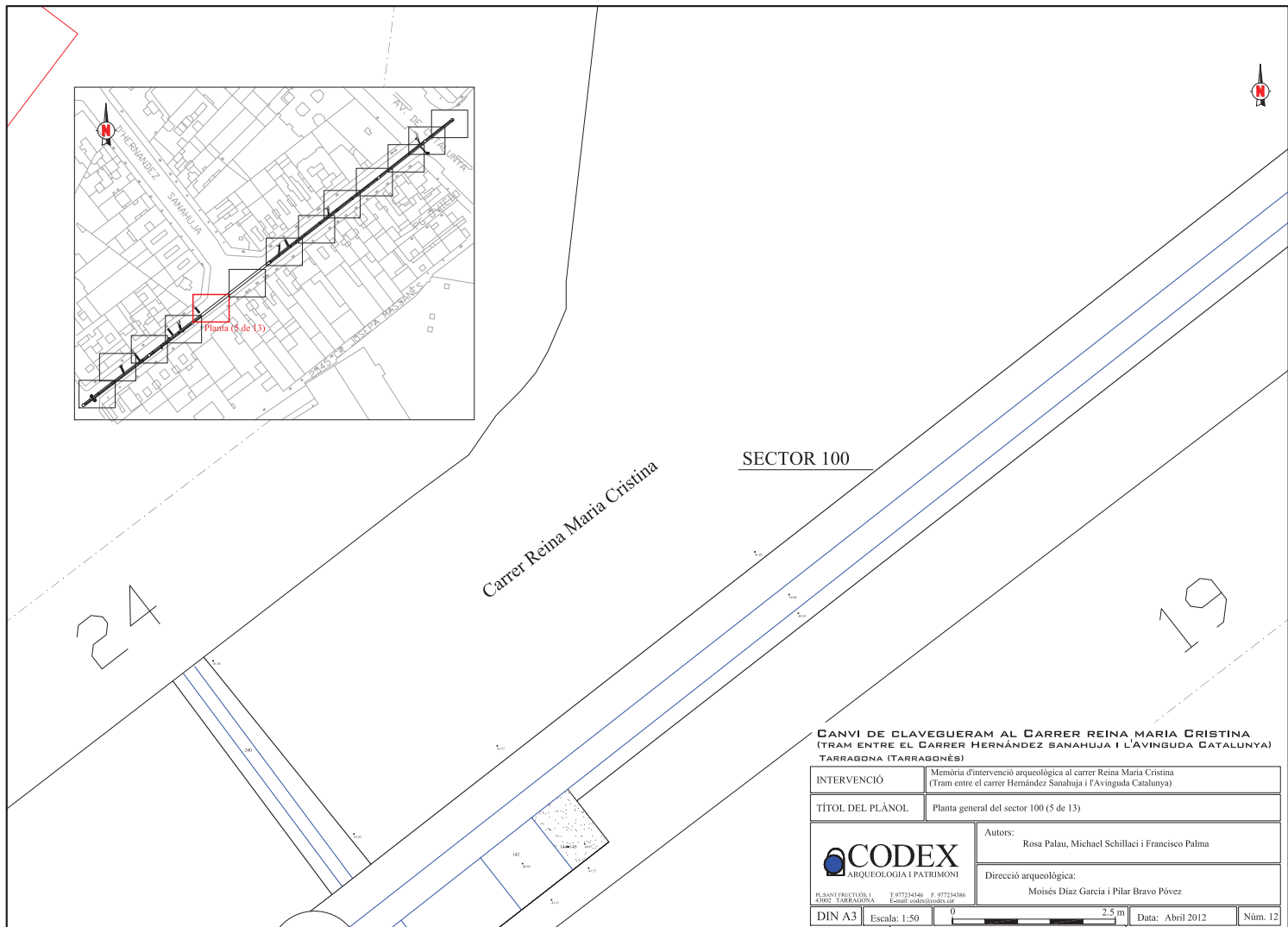
PLANTI PREVISIONAL I T. 977234346 F. 977234386  
 41002 TARRAGONA E-mail: codex@codex.cat

DIN A3 Escala: 1:50 0 2.5 m Data: Abril 2012 Núm. 10





**CANVI DE CLAVEGUERAM AL CARRER REINA MARIA CRISTINA  
(TRAM ENTRE EL CARRER HERNÁNDEZ SANAHUJA I L'AVINGUDA CATALUNYA)  
TARRAGONA (TARRAGONÈS)**

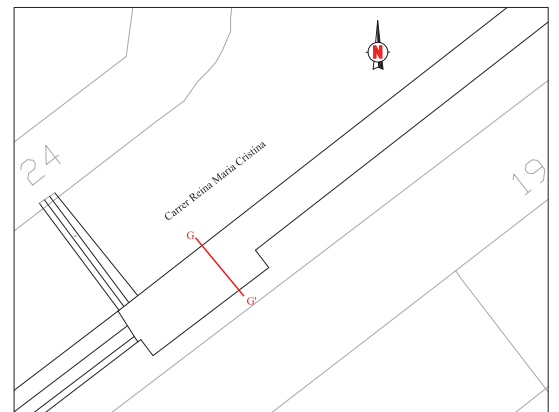
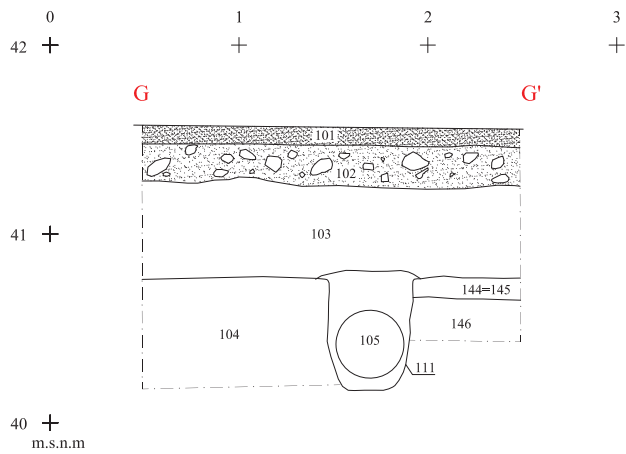
INTERVENCIÓ	Memòria d'intervenció arqueològica al carrer Reina Maria Cristina (Tram entre el carrer Hernández Sanahuja i l'Avinguda Catalunya)	
TÍTOL DEL PLÀNOL	Secció F-F' del sector 100	
 <small>PLANNI PROJECTOR 1 43002 TARRAGONA</small>	Autors: Rosa Palau, Michael Schillaci i Francisco Palma	
	Direcció arqueològica: Moisés Díaz García i Pilar Bravo Póvez	
DIN A3	Escala: 1:20	0 1 m
		Data: Abril 2012
		Núm. 11




**CANVI DE CLAVEGUERAM AL CARRER REINA MARIA CRISTINA**  
 (TRAM ENTRE EL CARRER HERNÁNDEZ SANAHUJA I L'AVINGUDA CATALUNYA)  
 TARRAGONA (TARRAGONÈS)

INTERVENCIÓ	Memòria d'intervenció arqueològica al carrer Reina Maria Cristina (Tram entre el carrer Hernández Sanahuja i l'avinguda Catalunya)
TÍTOL DEL PLÀNOL	Planta general del sector 100 (5 de 13)
 <small>PLANTIFESTUGA 1 43012 TARRAGONA T. 977234346 F. 977234356 EMAIL: CODEX@CODEX.CAT</small>	Autors: Rosa Palau, Michael Schillaci i Francisco Palma
	Direcció arqueològica: Moisés Díaz García i Pilar Bravo Póvez
DIN A3	Escala: 1:50
	
Data: Abril 2012    Núm. 12	

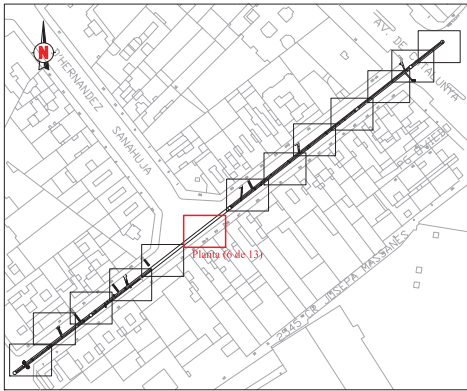




**CANVI DE CLAVEGUERAM AL CARRER REINA MARIA CRISTINA  
(TRAM ENTRE EL CARRER HERNÁNDEZ SANAHUJA I L'AVINGUDA CATALUNYA)  
TARRAGONA (TARRAGONÈS)**

INTERVENCIÓ	Memòria d'intervenció arqueològica al carrer Reina Maria Cristina (Tram entre el carrer Hernández Sanahuja i l'avinguda Catalunya)	
TÍTOL DEL PLÀNOL	Secció G-G' del sector 100	
	Autors: Rosa Palau, Michael Schillaci i Francisco Palma	
	Direcció arqueològica: Moisés Díaz García i Pilar Bravo Póvez	
<small>PLÀNOL DE DUCTES I ABOCS TARRAGONA</small>	<small>T. 977234346 F. 977234386 E-mail: codex@codex.cat</small>	<small>0 1 m</small>
DIN A3	Escala: 1:20	Data: Abril 2012 Núm. 13

Carrer Reina Maria Cristina



SECTOR 100

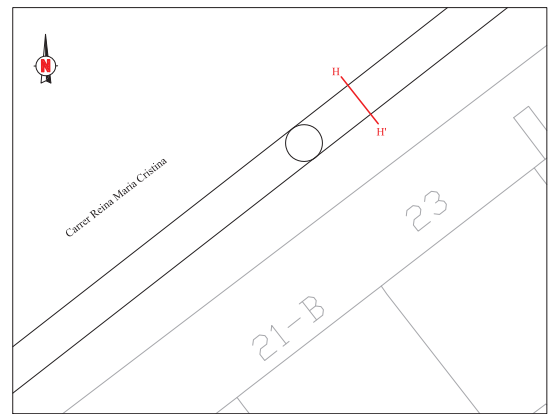
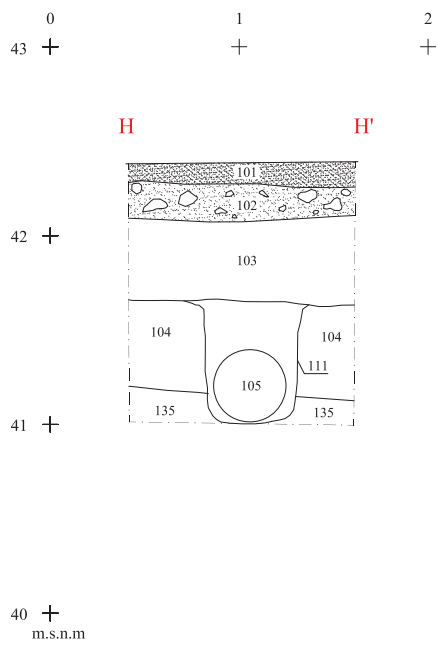
21-B

**CANVI DE CLAVEGUERAM AL CARRER REINA MARIA CRISTINA**  
(TRAM ENTRE EL CARRER HERNÁNDEZ SANAHUJA I L'AVINGUDA CATALUNYA)  
TARRAGONA (TARRAGONÈS)



INTERVENCIÓ	Memòria d'intervenció arqueològica al carrer Reina Maria Cristina (Tram entre el carrer Hernández Sanahuja i l'avinguda Catalunya)
TÍTOL DEL PLÀNOL	Planta general del sector 100 (6 de 13)

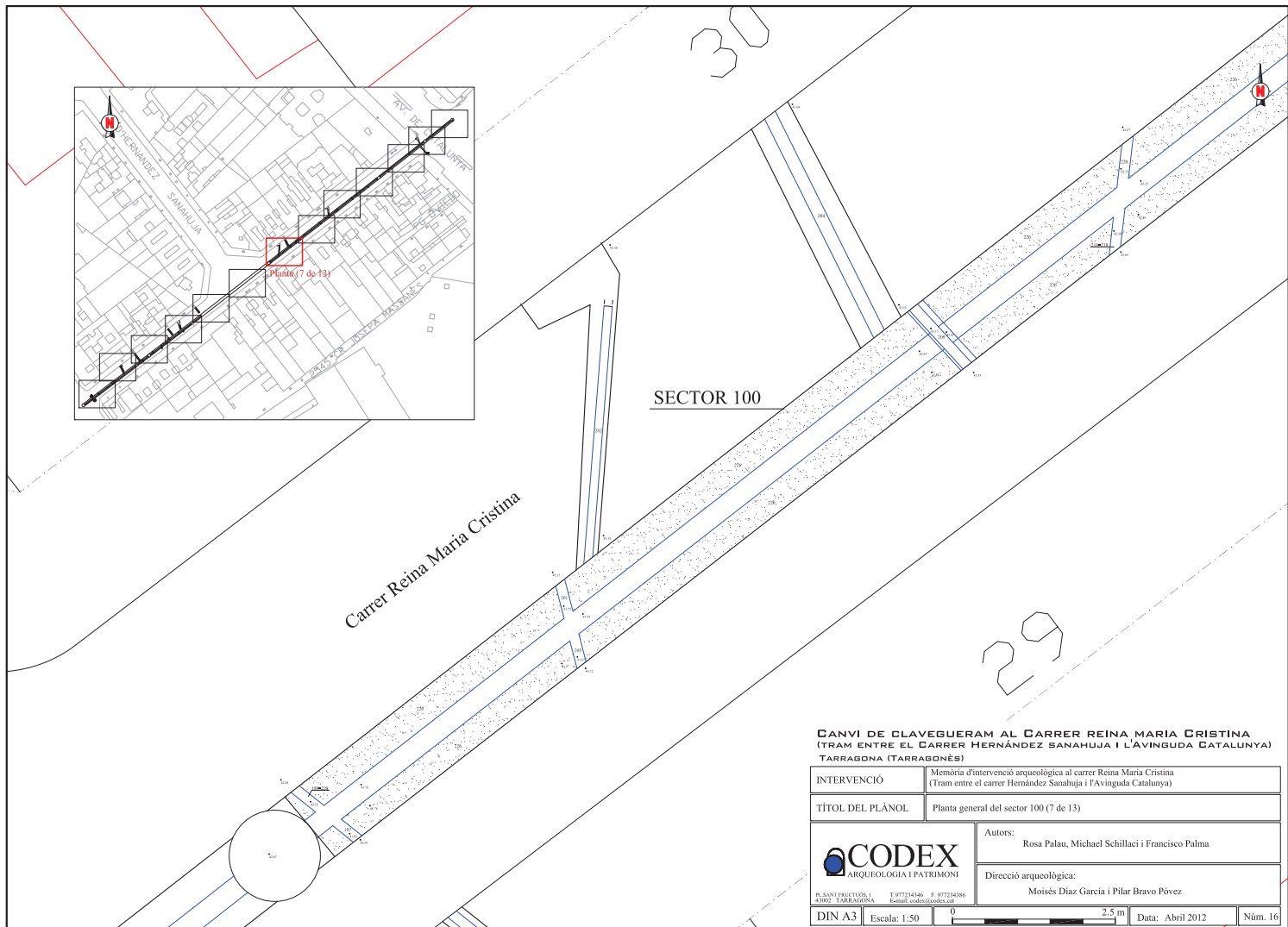
 PLANT PREVISIONAL 41002 TARRAGONA T. 977234346 F. 977234386 E-mail: codex@codex.cat	Autors: Rosa Palau, Michael Schillaci i Francisco Palma
	Direcció arqueològica: Moisés Díaz García i Pilar Bravo Póvez

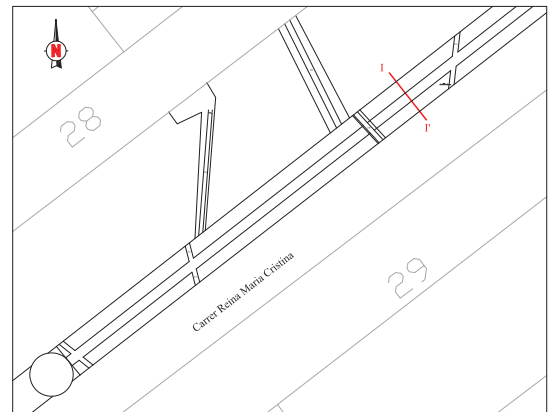
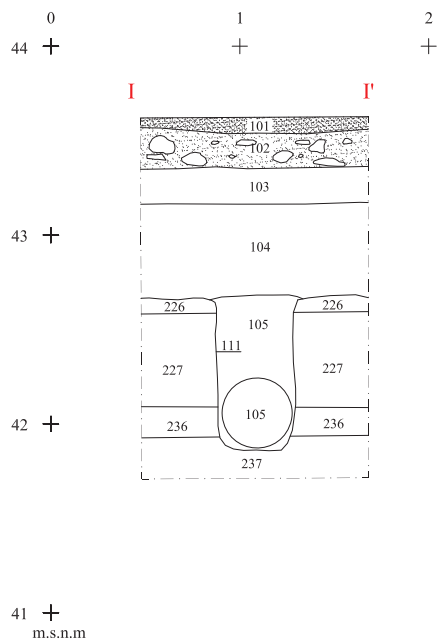
DIN A3	Escala: 1:50	0 2.5 m	Data: Abril 2012	Núm. 14
--------	--------------	---------	------------------	---------





**CANVI DE CLAVEGUERAM AL CARRER REINA MARIA CRISTINA  
(TRAM ENTRE EL CARRER HERNÁNDEZ SANAHUJA I L'AVINGUDA CATALUNYA)  
TARRAGONA (TARRAGONÈS)**

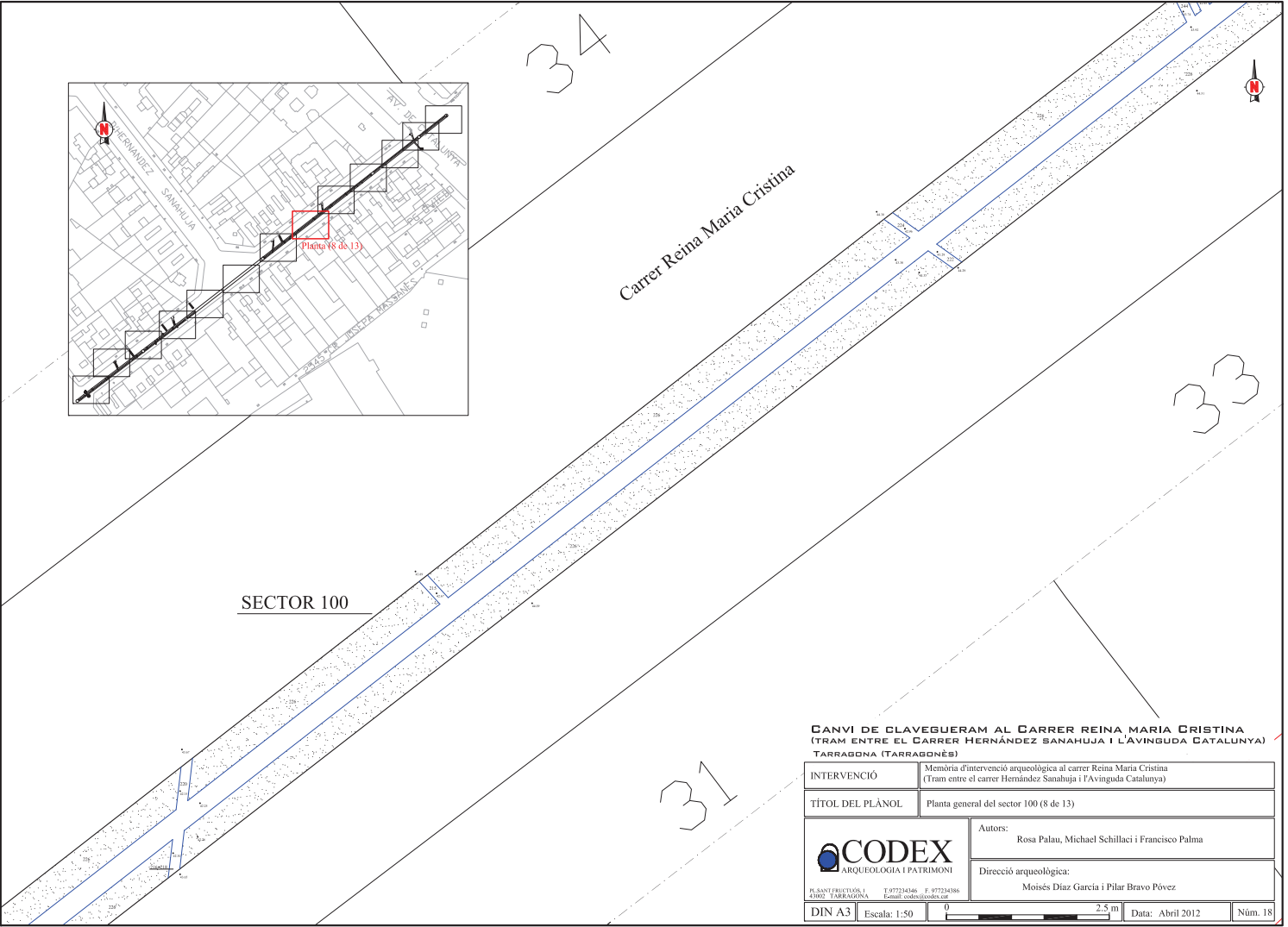
INTERVENCIÓ	Memòria d'intervenció arqueològica al carrer Reina Maria Cristina (Tram entre el carrer Hernández Sanahuja i l'avinguda Catalunya)	
TÍTOL DEL PLÀNOL	Secció H-H' del sector 100	
 <small>PLANNI PROJECTORUM I ARQUEOLOGICORUM TARRAGONENSIS</small>	Autors: Rosa Palau, Michael Schillaci i Francisco Palma	
	Direcció arqueològica: Moisés Díaz García i Pilar Bravo Póvez	
DIN A3	Escala: 1:50	
		Data: Abril 2012
		Núm. 15





**CANVI DE CLAVEGUERAM AL CARRER REINA MARIA CRISTINA  
(TRAM ENTRE EL CARRER HERNÁNDEZ SANAHUJA I L'AVINGUDA CATALUNYA)  
TARRAGONA (TARRAGONÈS)**



INTERVENCIÓ	Memòria d'intervenció arqueològica al carrer Reina Maria Cristina (Tram entre el carrer Hernández Sanahuja i l'avinguda Catalunya)	
TÍTOL DEL PLÀNOL	Secció I-I' del sector 100	
 <small>PLÀNOL PRODUCCIÓ 1 43002 TARRAGONA</small>	Autors:	Rosa Palau, Michael Schillaci i Francisco Palma
	Direcció arqueològica:	Moisés Díaz García i Pilar Bravo Póvez
DIN A3	Escala: 1:20	
		Data: Abril 2012
		Núm. 17

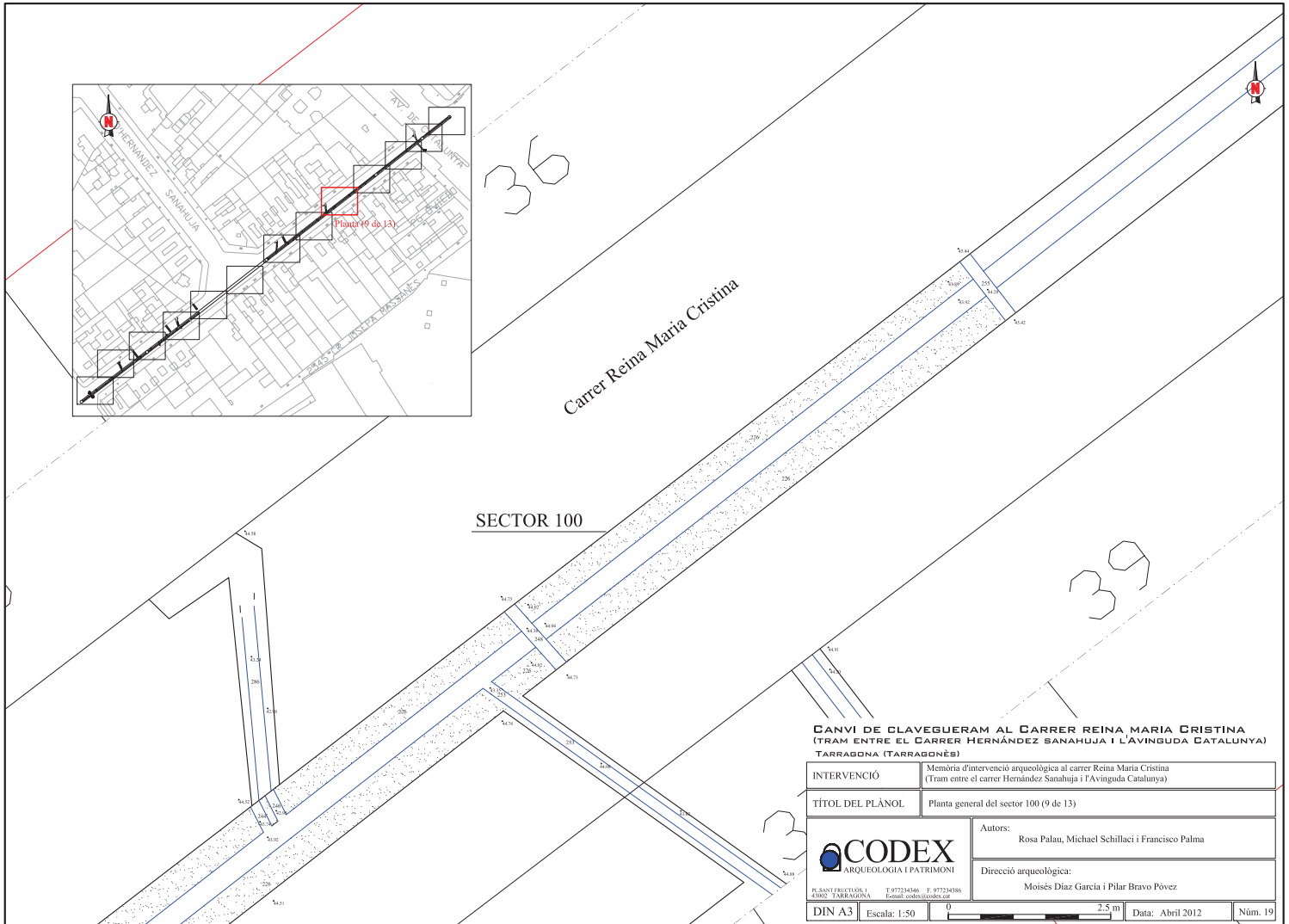


SECTOR 100

Carrer Reina Maria Cristina

**CANVI DE CLAVEGUERAM AL CARRER REINA MARIA CRISTINA  
(TRAM ENTRE EL CARRER HERNÁNDEZ SANAHUJA I L'AVINGUDA CATALUNYA)  
TARRAGONA (TARRAGONÈS)**

INTERVENCIÓ	Memòria d'intervenció arqueològica al carrer Reina Maria Cristina (Tram entre el carrer Hernández Sanahuja i l'avinguda Catalunya)
TÍTOL DEL PLÀNOL	Planta general del sector 100 (8 de 13)
 <p>PLANT PRELIMINAR I 43002 TARRAGONA T. 977234346 F. 977234386 E-mail: codex@codex.cat</p>	Autors: Rosa Palau, Michael Schillaci i Francisco Palma
	Direcció arqueològica: Moisés Díaz García i Pilar Bravo Póvez
DIN A3	Escala: 1:50
	
Data: Abril 2012 Núm. 18	

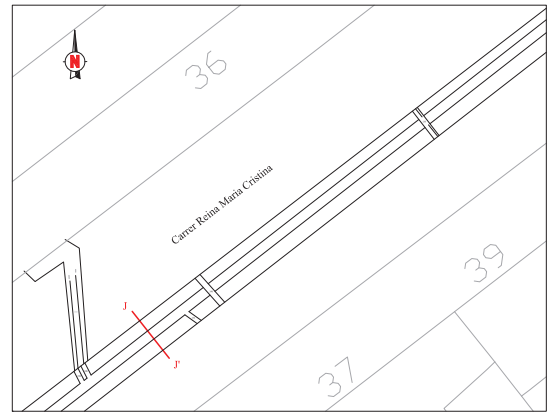
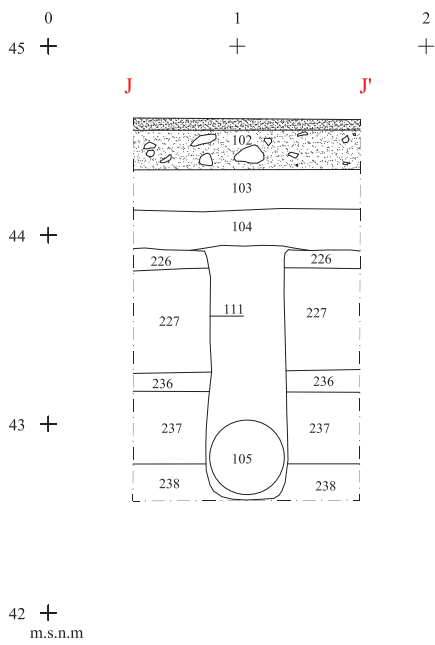


SECTOR 100



Carrer Reina Maria Cristina

**CANVI DE CLAVEGUERAM AL CARRER REINA MARIA CRISTINA  
(TRAM ENTRE EL CARRER HERNÁNDEZ SANAHUJA I L'AVINGUDA CATALUNYA)  
TARRAGONA (TARRAGONÈS)**

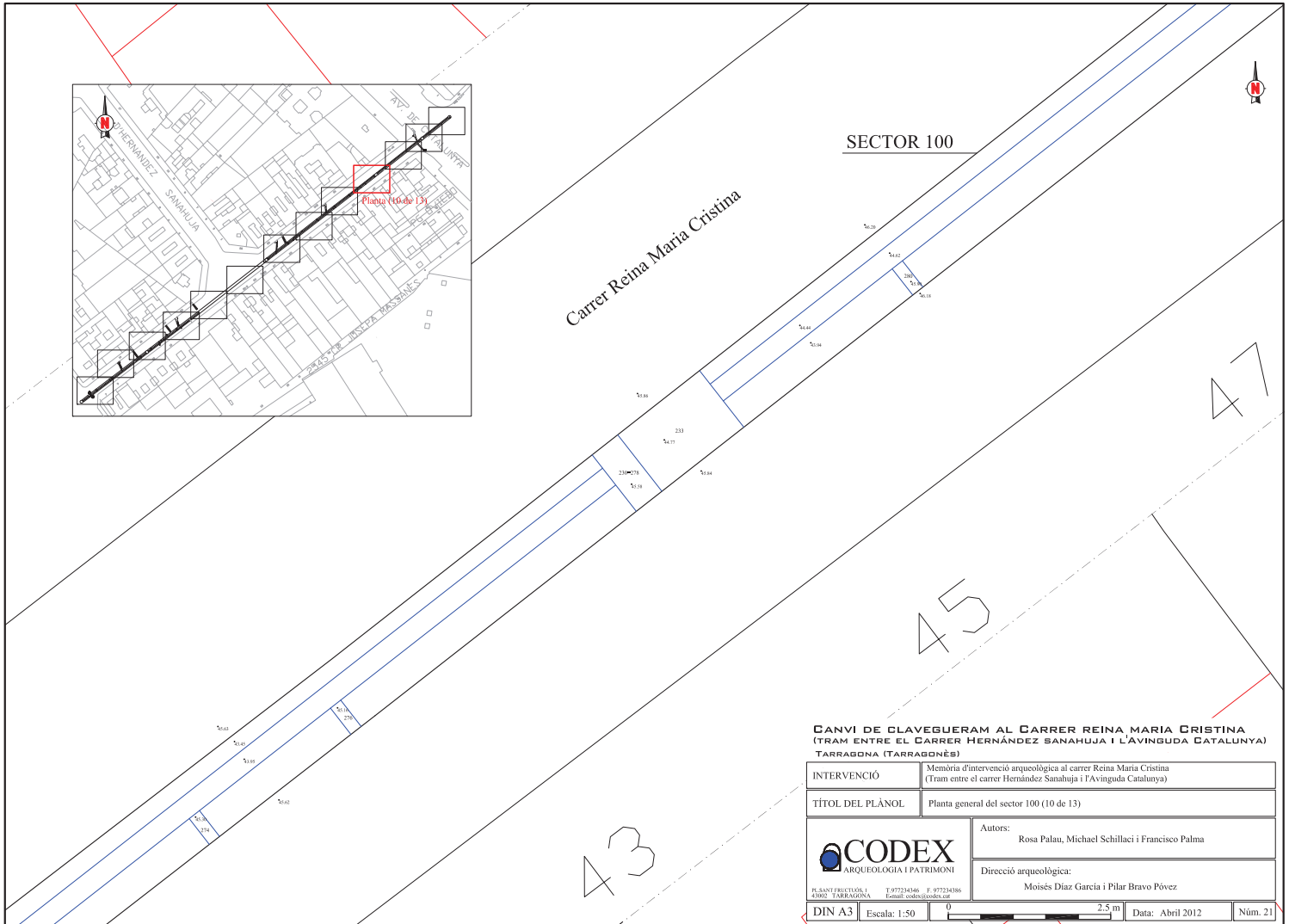
INTERVENCIÓ	Memòria d'intervenció arqueològica al carrer Reina Maria Cristina (Tram entre el carrer Hernández Sanahuja i l'avinguda Catalunya)
TÍTOL DEL PLÀNOL	Planta general del sector 100 (9 de 13)
<p><b>CODEX</b> ARQUEOLOGIA I PATRIMONI</p> <p>PLANT FOTUOLÒGICA TARRAGONA T. 977234346 F. 977234386 41002 TARRAGONA Email: codex@codex.cat</p>	
<p>Autors: Rosa Palau, Michael Schillaci i Francisco Palma</p> <p>Direcció arqueològica: Moisés Díaz García i Pilar Bravo Póvez</p>	
DIN A3	Escala: 1:50
<p>0 2.5 m</p> <p>Data: Abril 2012 Núm. 19</p>	



**CANVI DE CLAVEGUERAM AL CARRER REINA MARIA CRISTINA  
(TRAM ENTRE EL CARRER HERNÁNDEZ SANAHUJA I L'AVINGUDA CATALUNYA)  
TARRAGONA (TARRAGONÈS)**

INTERVENCIÓ	Memòria d'intervenció arqueològica al carrer Reina Maria Cristina (Tram entre el carrer Hernández Sanahuja i l'avinguda Catalunya)	
TÍTOL DEL PLÀNOL	Secció I-I' del sector 100	
 <small>PLÀNOL DIRECTORIAL I 3D/2D TARRAGONA</small>	Autors: Rosa Palau, Michael Schillaci i Francisco Palma	
	Direcció arqueològica: Moisés Díaz García i Pilar Bravo Póvez	
DIN A3	Escala: 1:20	
		Data: Abril 2012
		Núm. 20





SECTOR 100

Carrer Reina Maria Cristina

**CANVI DE CLAVEGUERAM AL CARRER REINA MARIA CRISTINA  
(TRAM ENTRE EL CARRER HERNÁNDEZ SANAHUJA I L'AVINGUDA CATALUNYA)  
TARRAGONA (TARRAGONÈS)**

INTERVENCIÓ: Memòria d'intervenció arqueològica al carrer Reina Maria Cristina (Tram entre el carrer Hernández Sanahuja i l'avinguda Catalunya)

TÍTOL DEL PLÀNOL: Planta general del sector 100 (10 de 13)

Autors: Rosa Palau, Michael Schillaci i Francisco Palma

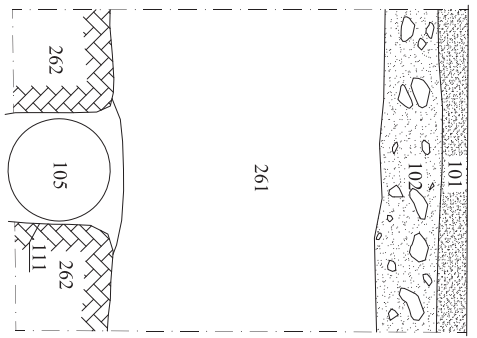
Direcció arqueològica: Moisés Díaz García i Pilar Bravo Póvez

PLANT PRELIMINAR I 4302 TARRAGONA T. 977234346 F. 977234386 EMAIL: CODI@CODIEX.COM

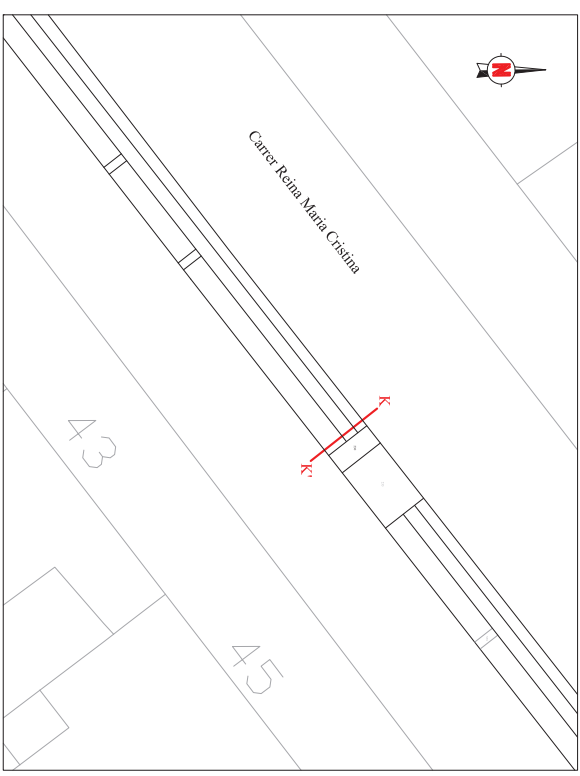
DIN A3 Escala: 1:50 0 2.5 m Data: Abril 2012 Núm. 21

0 + 1 + 2 +  
46 +

K K'



43 +  
m.s.n.m



**CANVI DE CLAVEGUERAM AL CARRER REINA MARIA CRISTINA  
(TRAM ENTRE EL CARRER HERNANDEZ SANAHUJA I L'AVINGUDA CATALUNYA)  
TARRAGONA (TARRAGONÈS)**

**INTERVENCIÓ**  
Memòria d'intervenció arqueològica al carrer Reina Maria Cristina  
(Tram entre el carrer Hernandez Sanahuja i l'avinguda Catalunya)

**TÍTOL DEL PLÀNOL**  
Secció K-K' del sector 100

**Autors:**  
Rosa Palau, Michael Scalliac i Francesc Palma

**Direcció arqueològica:**  
Moisés Diaz Garcia i Pilar Bravo Póvez

**OCODEX**  
ARQUEOLOGIA I PATRIMONI

PLANS I PROJECCIONS, I  
4802 TARRAGONA Email: codex@codex.cat

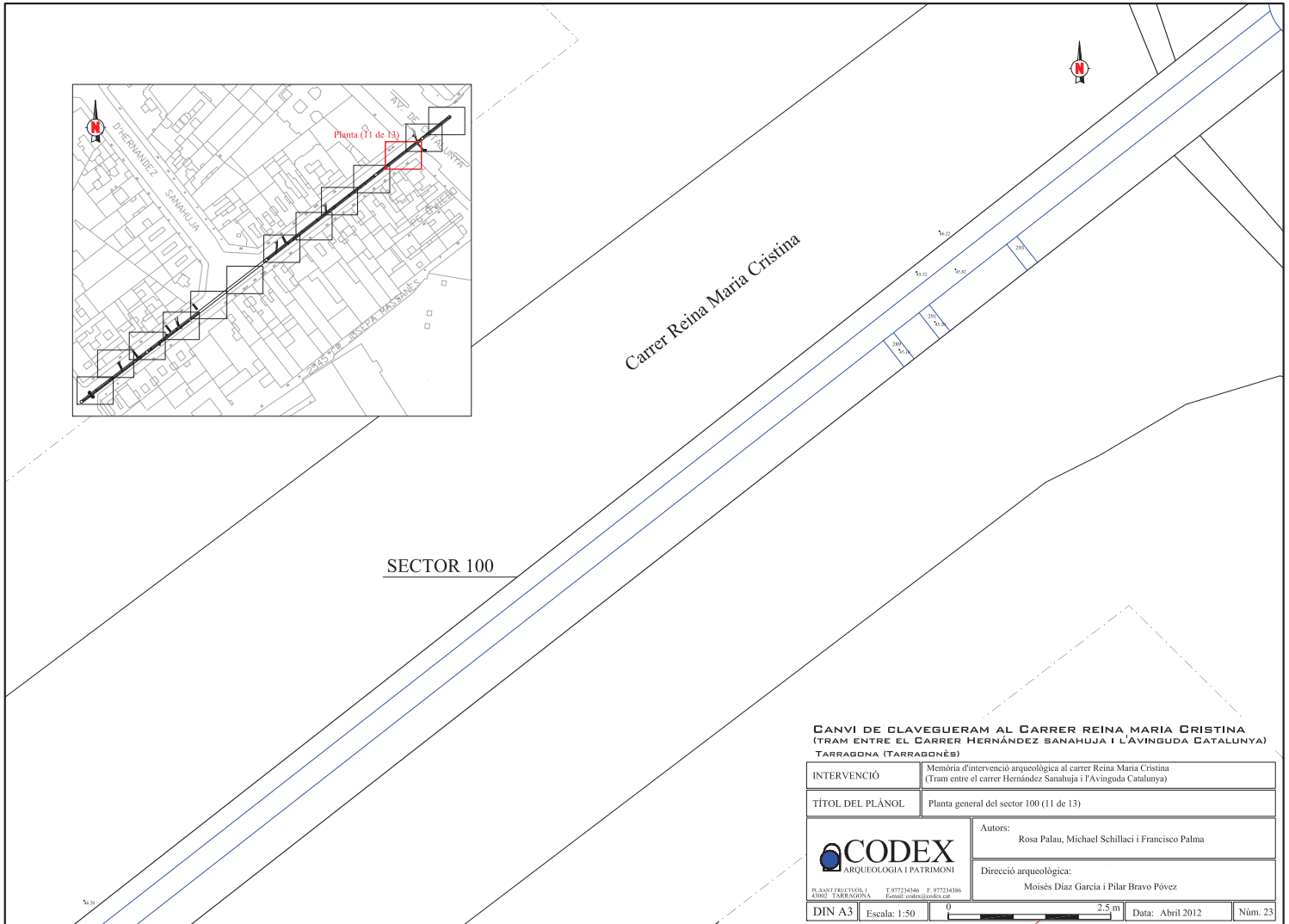
T 97723436 F 97723436

DIN A3 Escala: 1:20

0 1 m



Data: Abril 2012

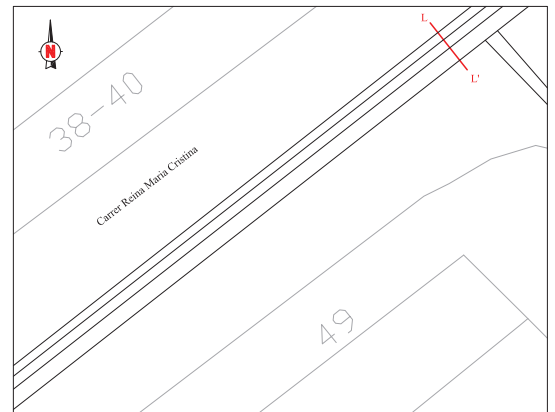
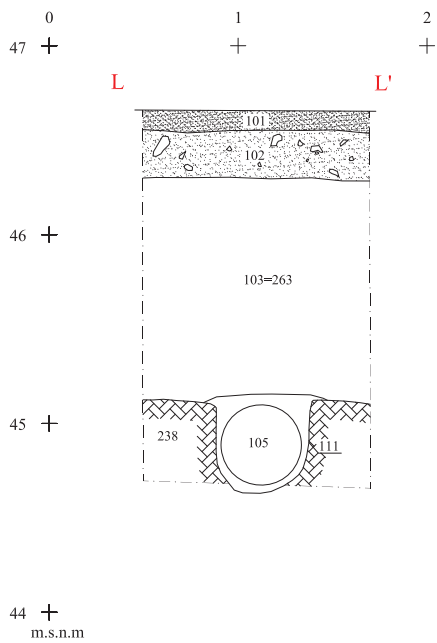
Núm. 22





SECTOR 100

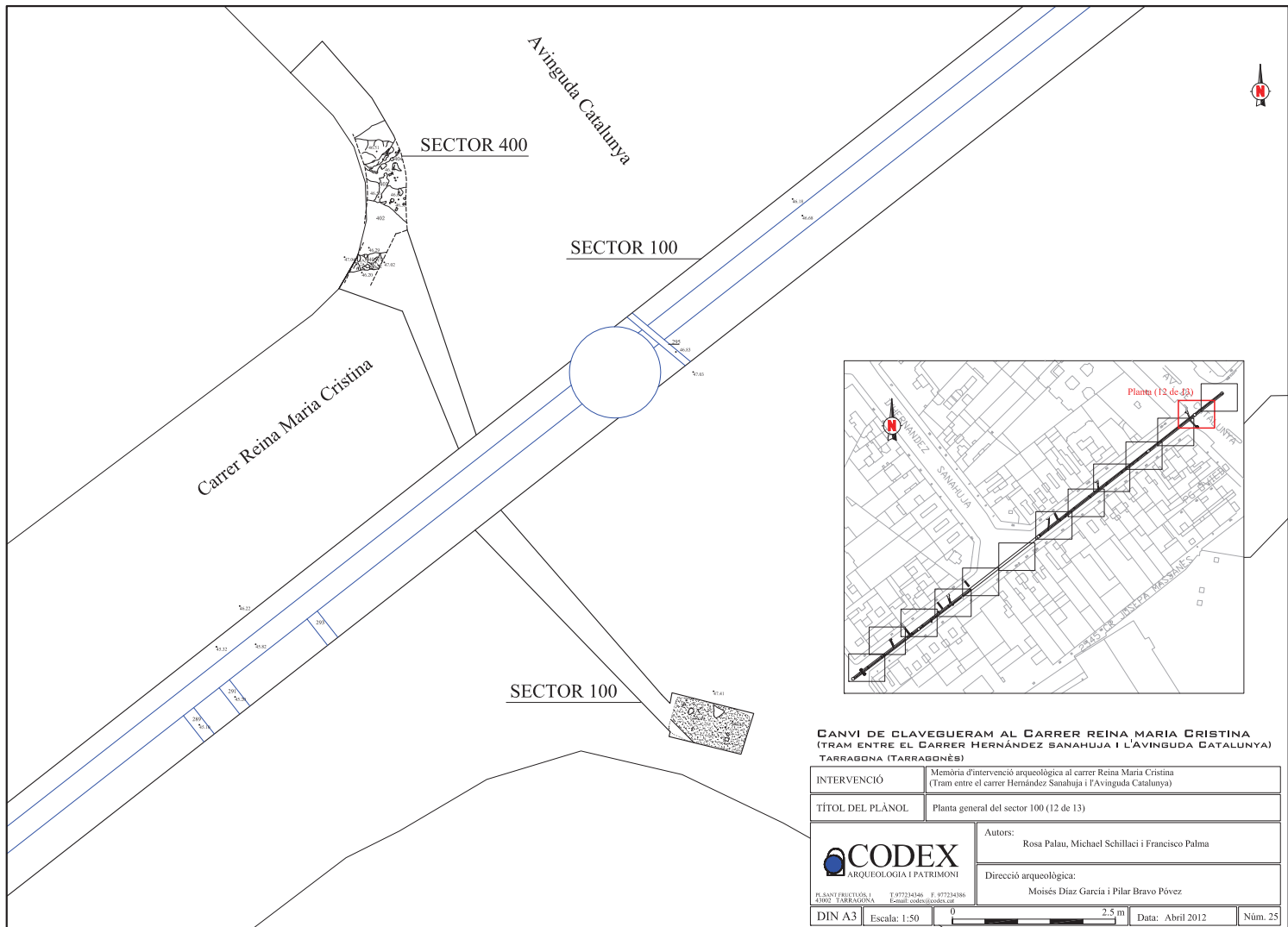
**CANVI DE CLAVEGUERAM AL CARRER REINA MARIA CRISTINA  
(TRAM ENTRE EL CARRER HERNÁNDEZ SANAHUJA I L'AVINGUDA CATALUNYA)  
TARRAGONA (TARRAGONÈS)**

INTERVENCIÓ	Memòria d'intervenció arqueològica al carrer Reina Maria Cristina (Tram entre el carrer Hernández Sanahuja i l'avinguda Catalunya)
TÍTOL DEL PLÀNOL	Planta general del sector 100 (11 de 13)
 <small>PLANTIFESTIUSO,1 43002 TARRAGONA T. 977234346 F. 977234386 E-MAIL: CODX@CODXENR.cat</small>	Autors: Rosa Palau, Michael Schillaci i Francisco Palma
	Direcció arqueològica: Moisés Díaz García i Pilar Bravo Póvez
DIN A3	Escala: 1:50
	
Data: Abril 2012 Núm. 23	





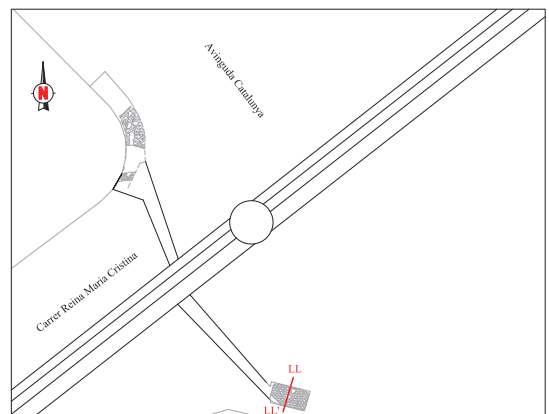
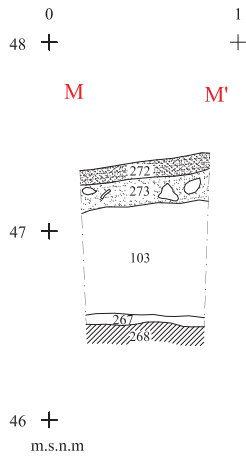
**CANVI DE CLAVEGUERAM AL CARRER REINA MARIA CRISTINA  
(TRAM ENTRE EL CARRER HERNÁNDEZ SANAHUJA I L'AVINGUDA CATALUNYA)  
TARRAGONA (TARRAGONÈS)**

INTERVENCIÓ	Memòria d'intervenció arqueològica al carrer Reina Maria Cristina (Tram entre el carrer Hernández Sanahuja i l'avinguda Catalunya)	
TÍTOL DEL PLÀNOL	Secció L-L' del sector 100	
 <small>PLÀNOL DE DIBUXTIÓ: 1 ANY: TARRAGONA</small>	Autors: Rosa Palau, Michael Schillaci i Francisco Palma	
	Direcció arqueològica: Moisés Díaz García i Pilar Bravo Póvez	
DIN A3	Escala: 1:20	
		Data: Abril 2012
		Núm. 24




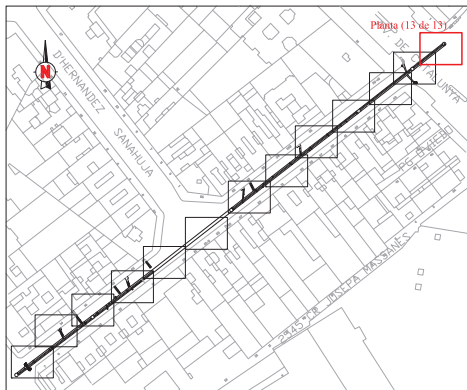
**CANVI DE CLAVEGUERAM AL CARRER REINA MARIA CRISTINA  
(TRAM ENTRE EL CARRER HERNÁNDEZ SANAHUJA I L'AVINGUDA CATALUNYA)  
TARRAGONA (TARRAGONÈS)**

INTERVENCIÓ	Memòria d'intervenció arqueològica al carrer Reina Maria Cristina (Tram entre el carrer Hernández Sanahuja i l'avinguda Catalunya)
TÍTOL DEL PLÀNOL	Planta general del sector 100 (12 de 13)
 <small>PLANT FRETUSOL 1 T. 072234346 F. 072234386 43002 TARRAGONA Email: codex@codex.cat</small>	Autors: Rosa Palau, Michael Schillaci i Francisco Palma
	Direcció arqueològica: Moisés Díaz García i Pilar Bravo Póvez
DIN A3	Escala: 1:50  Data: Abril 2012 Núm. 25



**CANVI DE CLAVEGUERAM AL CARRER REINA MARIA CRISTINA  
(TRAM ENTRE EL CARRER HERNÁNDEZ SANAHUJA I L'AVINGUDA CATALUNYA)  
TARRAGONA (TARRAGONÈS)**

INTERVENCIÓ	Memòria d'intervenció arqueològica al carrer Reina Maria Cristina (Tram entre el carrer Hernández Sanahuja i l'Avinguda Catalunya)		
TÍTOL DEL PLANOL	Secció LL-LL' del sector 100		
 <small>PLANT PROJECTE 1 43002 TARRAGONA</small> <small>T. 977234346 F. 977234386 E-mail: codex@codex.cat</small>	Autors:	Rosa Palau, Michael Schillaci i Francisco Palma	
	Direcció arqueològica:	Moisés Díaz García i Pilar Bravo Póvez	
DIN A3	Escala: 1:20	0 1 m	Data: Abril 2012 Núm. 26



Avinguda Catalunya

SECTOR 100

**CANVI DE CLAVEGUERAM AL CARRER REINA MARIA CRISTINA  
(TRAM ENTRE EL CARRER HERNÁNDEZ SANAHUJA I L'AVINGUDA CATALUNYA)  
TARRAGONA (TARRAGONÈS)**

INTERVENCIÓ: Memòria d'intervenció arqueològica al carrer Reina Maria Cristina (Tram entre el carrer Hernández Sanahuja i l'avinguda Catalunya)

TÍTOL DEL PLÀNOL: Planta general del sector 100 (13 de 13)

Autors: Rosa Palau, Michael Schillaci i Francisco Palma

Direcció arqueològica: Moisés Díaz García i Pilar Bravo Póvez

DIN A3 Escala: 1:50 0 2.5 m Data: Abril 2012 Núm. 27

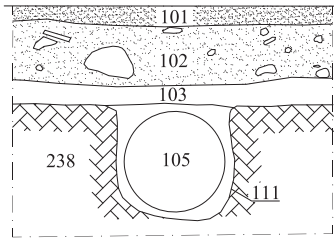
PLANT PRELIMINAR I  
4902 TARRAGONA T. 977234346 F. 977234386  
E-mail: codex@codex.cat

**CODEX**  
ARQUEOLOGIA I PATRIMONI

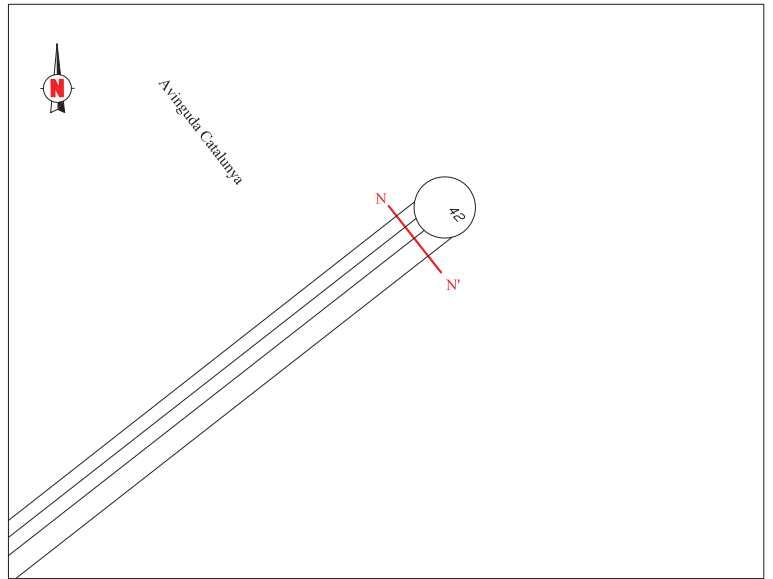
0 1 2  
 48 + + +

N N'



47 +



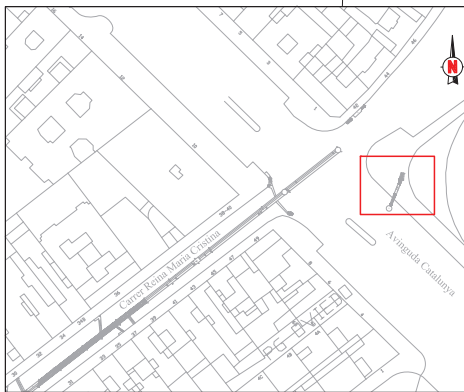
46 +  
 m.s.n.m



**CANVI DE CLAVEGUERAM AL CARRER REINA MARIA CRISTINA  
 (TRAM ENTRE EL CARRER HERNÁNDEZ SANAHUJA I L'AVINGUDA CATALUNYA)  
 TARRAGONA (TARRAGONÈS)**

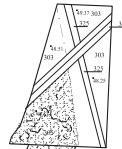
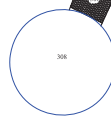
INTERVENCIÓ	Memòria d'intervenció arqueològica al carrer Reina Maria Cristina (Tram entre el carrer Hernández Sanahuja i l'Avinguda Catalunya)		
TÍTOL DEL PLÀNOL	Secció N-N' del sector 100		
 <small>PL.SANT FRUCTIÓS,1 43002 TARRAGONA T.977234346 F.977234386 E-mail: codex@codex.cat</small>	Autors: Rosa Palau, Michael Schillaci i Francisco Palma		
	Direcció arqueològica: Moisés Díaz García i Pilar Bravo Póvez		
DIN A4	Escala: 1:20		Data: Abril 2012
			Núm. 28





Avinguda Catalunya

SECTOR 300



**CANVI DE CLAVEGUERAM AL CARRER REINA MARIA CRISTINA  
(TRAM ENTRE EL CARRER HERNÁNDEZ SANAHUJA I L'AVINGUDA CATALUNYA)  
TARRAGONA (TARRAGONÈS)**

INTERVENCIÓ	Memòria d'intervenció arqueològica al carrer Reina Maria Cristina (Tram entre el carrer Hernández Sanahuja i l'avinguda Catalunya)
-------------	--

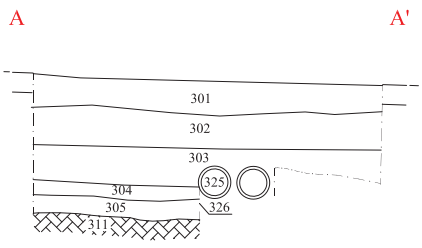
TÍTOL DEL PLÀNOL	Planta general del sector 300.
------------------	--------------------------------

	Autors: Rosa Palau, Michael Schillaci i Francisco Palma
--	--

<small>PLANT PREVISIONAL I 49012 TARRAGONA T. 977234346 F. 977234386 E-mail: codex@codex.cat</small>	Direcció arqueològica: Moisés Díaz García i Pilar Bravo Póvez
--	--

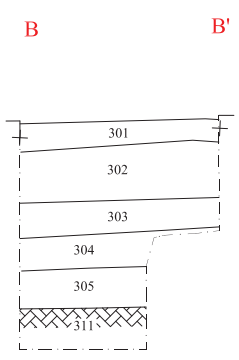
DIN A3	Escala: 1:50	0 2.5 m	Data: Abril 2012	Núm. 29
--------	--------------	---------	------------------	---------

0 1 2 3  
 50 + + + +

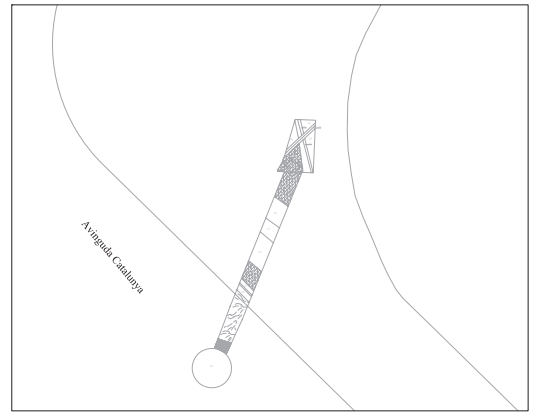


49 +  
 48 +  
 m.s.n.m



0 1 2  
 50 + + +

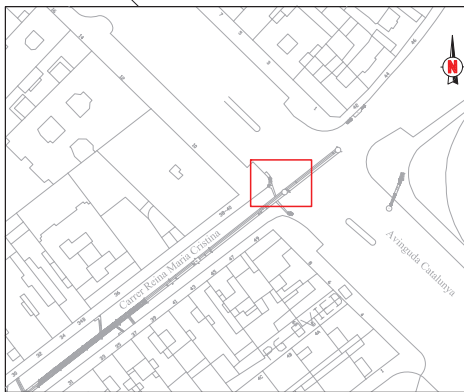


49 +  
 48 +  
 m.s.n.m



**CANVI DE CLAVEGUERAM AL CARRER REINA MARIA CRISTINA  
 (TRAM ENTRE EL CARRER HERNÁNDEZ SANAHUJA I L'AVINGUDA CATALUNYA)  
 TARRAGONA (TARRAGONÈS)**

INTERVENCIÓ	Memòria d'intervenció arqueològica al carrer Reina Maria Cristina (Tram entre el carrer Hernández Sanahuja i l'Avinguda Catalunya)
TÍTOL DEL PLÀNOL	Secció A-A' i B-B' del sector 300.
 <small>PLÀNOL DIRECTORIAL I          ÀMBIT: TARRAGONA T. 977234366 F. 977234386          E-mail: codex@codex.cat</small>	Autors: Rosa Palau, Michael Schillaci i Francisco Palma
	Direcció arqueològica: Moisès Díaz Garcia i Pilar Bravo Póvez
DIN A3	Escala: 1:20
	
Data: Abril 2012 Núm. 30	



Avinguda Catalunya

SECTOR 400

**CANVI DE CLAVEGUERAM AL CARRER REINA MARIA CRISTINA  
(TRAM ENTRE EL CARRER HERNÁNDEZ SANAHUJA I L'AVINGUDA CATALUNYA)  
TARRAGONA (TARRAGONÈS)**

INTERVENCIÓ: Memòria d'intervenció arqueològica al carrer Reina Maria Cristina (Tram entre el carrer Hernández Sanahuja i l'avinguda Catalunya)

TÍTOL DEL PLÀNOL: Planta general del sector 400.

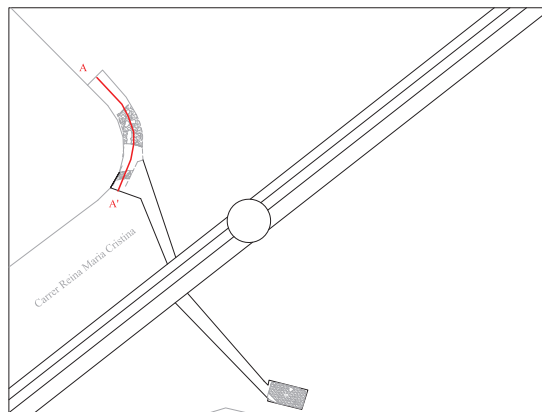
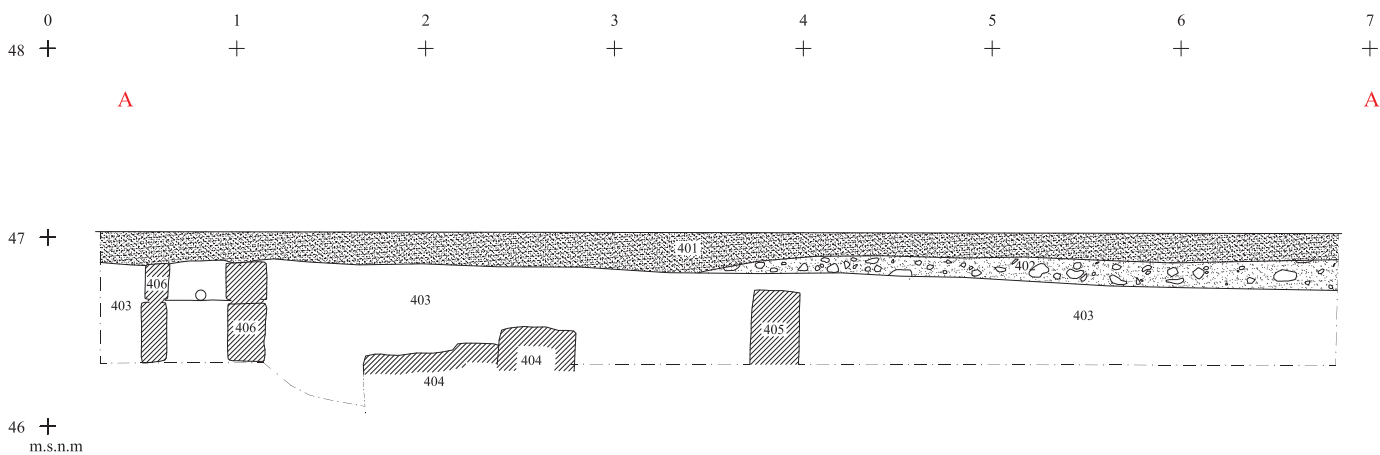


PLANT PREVISIONAL  
43002 TARRAGONA T. 977234346 F. 977234386  
E-mail: codex@codex.cat


Autors: Rosa Palau, Michael Schillaci i Francisco Palma

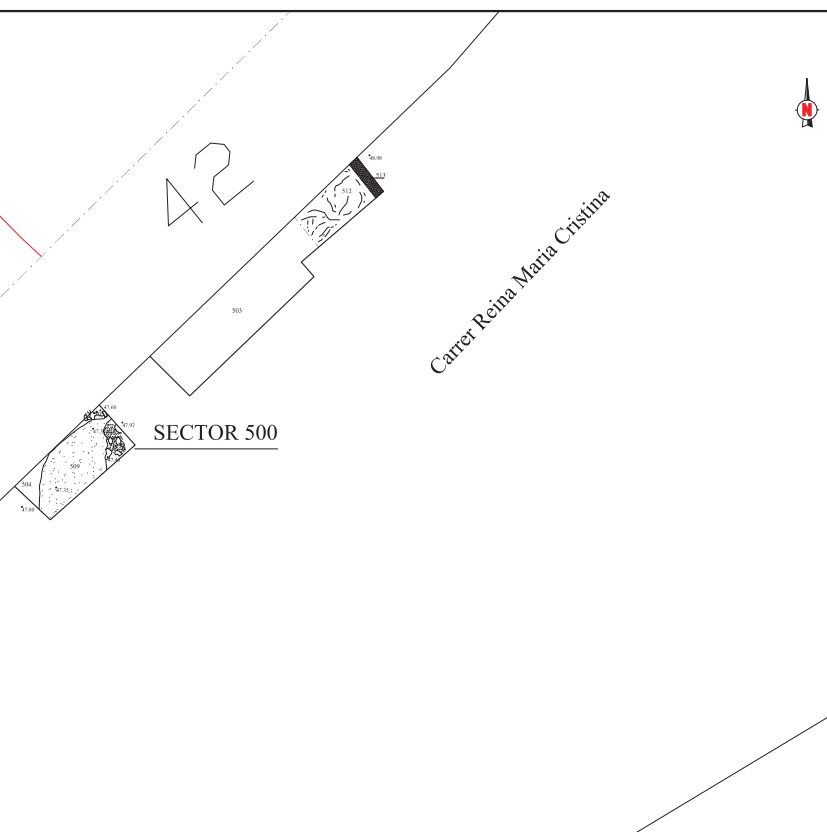
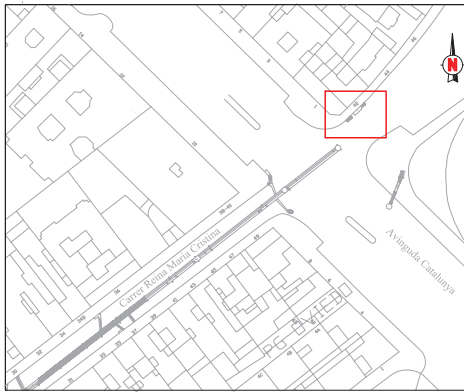
Direcció arqueològica:  
Moisés Díaz García i Pilar Bravo Póvez

DIN A3 Escala: 1:50 0 2.5 m Data: Abril 2012 Núm. 31

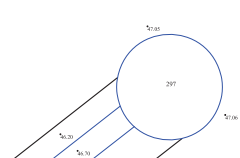


**CANVI DE CLAVEGUERAM AL CARRER REINA MARIA CRISTINA  
(TRAM ENTRE EL CARRER HERNÁNDEZ SANAHUJA I L'AVINGUDA CATALUNYA)  
TARRAGONA (TARRAGONÈS)**

INTERVENCIÓ	Memòria d'intervenció arqueològica al carrer Reina Maria Cristina (Tram entre el carrer Hernández Sanahuja i l'avinguda Catalunya)	
TÍTOL DEL PLÀNOL	Secció A-A' del sector 400.	
 <small>PLÀNOL DIRECTORIAL 1 43002 TARRAGONA T. 977234346 F. 977234386 E-mail: codex@codex.cat</small>	Autors: Rosa Palau, Michael Schillaci i Francisco Palma	
	Direcció arqueològica: Moisés Díaz Garcia i Pilar Bravo Póvez	
DIN A3	Escala: 1:20	0 1 m
		Data: Abril 2012
		Núm. 32



Avinguda Catalunya



**CANVI DE CLAVEGUERAM AL CARRER REINA MARIA CRISTINA  
(TRAM ENTRE EL CARRER HERNÁNDEZ SANAHUJA I L'AVINGUDA CATALUNYA)  
TARRAGONA (TARRAGONÈS)**

INTERVENCIÓ: Memòria d'intervenció arqueològica al carrer Reina Maria Cristina (Tram entre el carrer Hernández Sanahuja i l'avinguda Catalunya)

TÍTOL DEL PLÀNOL: Planta general del sector 500.

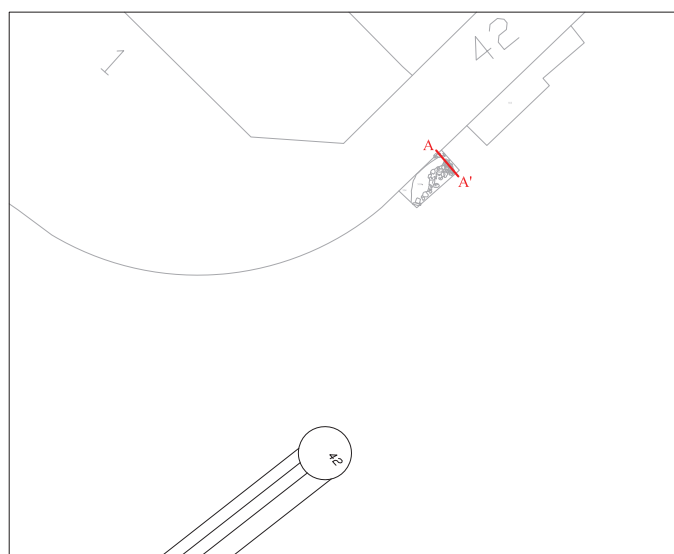
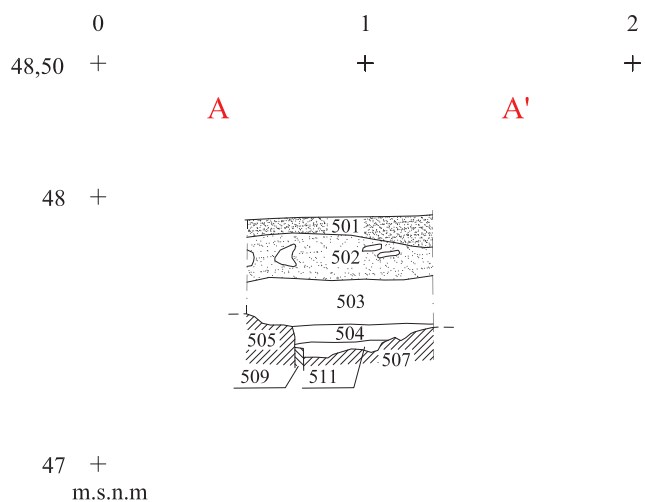
Autors: Rosa Palau, Michael Schillaci i Francisco Palma

Direcció arqueològica: Moisés Díaz García i Pilar Bravo Póvez


DIN A3 Escala: 1:50 0 2.5 m Data: Abril 2012 Núm. 33

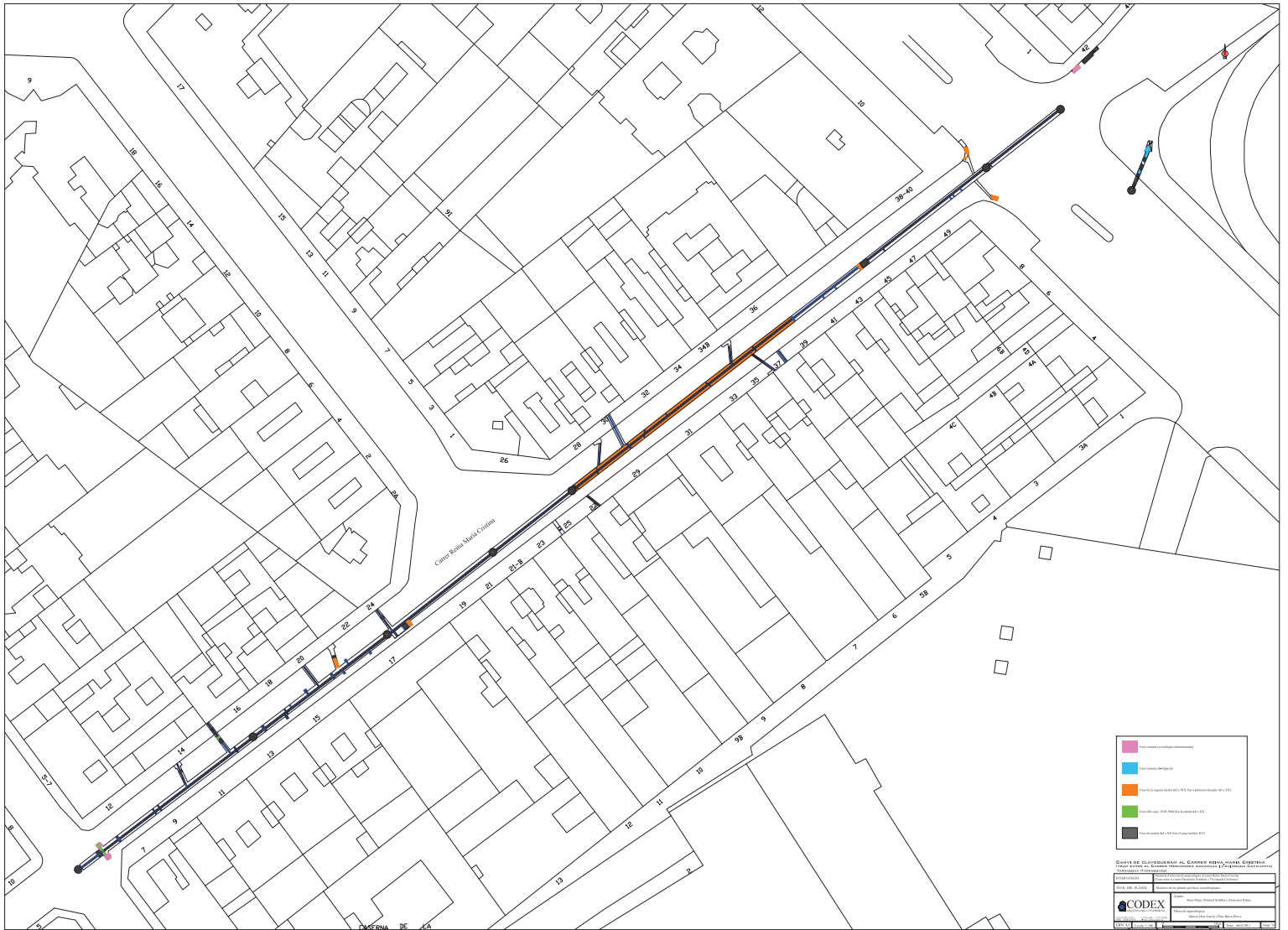
**CODEX**  
ARQUEOLOGIA I PATRIMONI

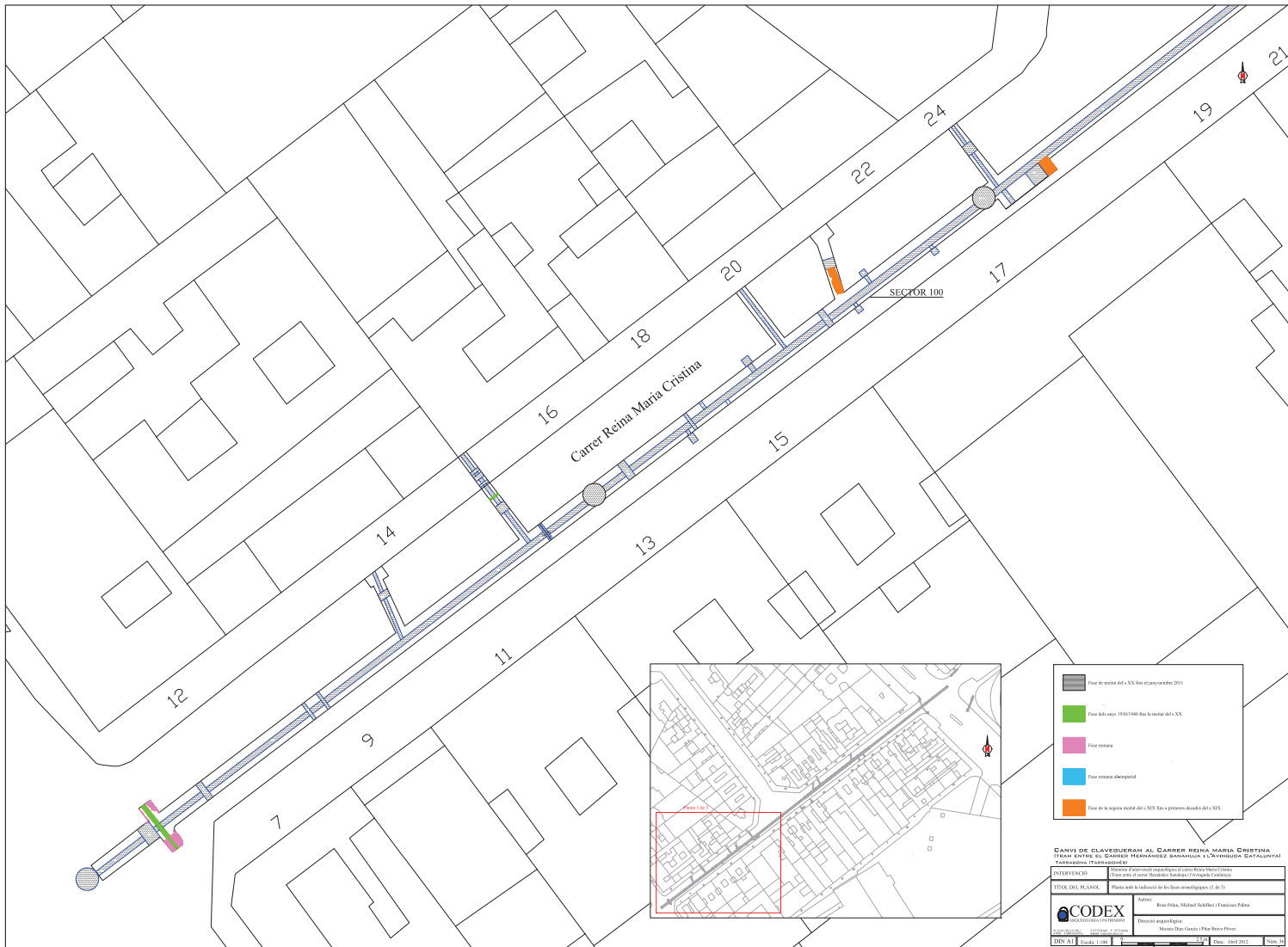
PLANT FRETUSOL 1 T. 972234346 F. 972234386  
43002 TARRAGONA Email: codex@codex.cat



**CANVI DE CLAVEGUERAM AL CARRER REINA MARIA CRISTINA  
(TRAM ENTRE EL CARRER HERNÁNDEZ SANAHUJA I L'AVINGUDA CATALUNYA)  
TARRAGONA (TARRAGONÈS)**

INTERVENCIÓ	Memòria d'intervenció arqueològica al carrer Reina Maria Cristina (Tram entre el carrer Hernández Sanahuja i l'avinguda Catalunya)			
TÍTOL DEL PLÀNOL	Secció A-A' del sector 500.			
 <small>PL SANT FRUCTIÓS, 1 43002 TARRAGONA T.977234346 F.977234386 E-mail: codex@codex.cat</small>	Autors: Rosa Palau, Michael Schillaci i Francisco Palma			
	Direcció arqueològica: Moisés Díaz García i Pilar Bravo Póvez			
DIN A4	Escala: 1:20	0 1 m	Data: Abril 2012	Núm. 34





**CANVI DE CLAVEDERAN AL CARRER REINA MARIA CRISTINA**  
 CANVI D'ENTRE EL CARRER PERANON DE SANTANA I L'AVINGUDA DE LA PAU AL CARRER REINA MARIA CRISTINA

**INDICACIONS:** Projecte de canvi de claveran al carrer Reina Maria Cristina. El projecte consisteix en el canvi de claveran de l'avinguda de la Pau al carrer Reina Maria Cristina.

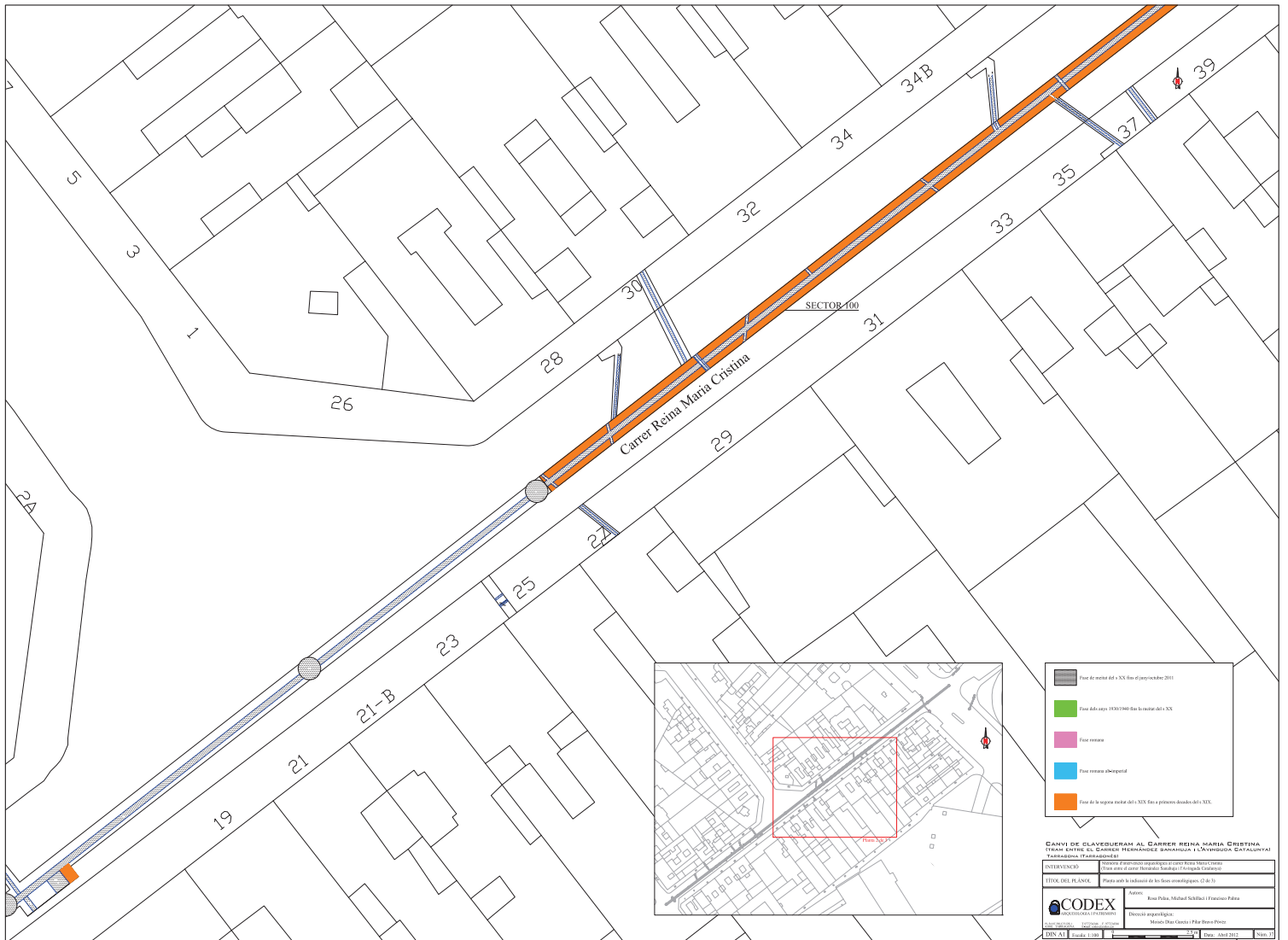
**TIPOLOGIA DEL PLÀNOL:** Plànol de canvi de claveran de l'avinguda de la Pau al carrer Reina Maria Cristina.

**COLEX**  
 COLEX CONSULTORIA I PROJECCIONS  
 S.L. - C/ Muntaner, 100 - 08036 Barcelona - Tel: 93 486 11 11 - Fax: 93 486 11 12

**Autors:** Bona Fides, Rafael Sàiz i Francesc Pàdua  
**Direcció:** enginyeria  
**Model:** 2007/08/01 - 01/08/2011

**DATA:** 01/08/2011 **NO. PLÀNOL:** 01/08/2011 **NO. FOLI:** 01/08/2011





	Plot de sector del s. XX fins al projecte del 2011
	Plot del s. XIX fins al projecte del 2011
	Plot nou
	Plot nou (d'apropiació)
	Plot de la segona meitat del s. XIX fins a projecte d'urbanisme del s. XX

**CANVI DE CLAVEDURER AL CARRER REINA MARIA CRISTINA**  
**PROJECCIÓ DEL CARRER REINA MARIA CRISTINA A L'AVENUE DE LA PAU (PARRIS)**

**INDICACIONS:** Projecte d'urbanisme i projecte de canvi de clavedurer al carrer Reina Maria Cristina (PARRIS) i projecte de canvi de clavedurer al carrer Reina Maria Cristina (PARRIS).

**ITINERARI DEL PLÀNOL:** Plànol amb la indicació de les zones d'investigació (2 de 3).

**CODEX**  
 CODICI DE DISENY I DIBUJOS  
 Direcció d'urbanisme  
 Mòdul d'Urbanisme / Pla Director  
 2011

DIN 41 **Scale 1:500** **Scale 1:500** **Scale 1:500**

