



Generalitat de Catalunya  
Departament de Cultura i Mitjans de Comunicació  
**Direcció General del Patrimoni Cultural**  
Servei de Suport Tècnic i Inventari  
Biblioteca del Patrimoni Cultural

1285

## La Païssa - Monistrol de Calders

Ferran, Domenec | Roig, Albert



### **Avis legal**

Aquesta obra està subjecta a una llicència Reconeixement-NoComercial-SenseObresDerivades 2.5 de Creative Commons. Se'n permet la reproducció, distribució i comunicació pública sempre que se'n citi el titular dels drets i no se'n faci un ús comercial. No es pot alterar, modificar o generar una obra derivada a partir d'aquesta obra. La llicència completa es pot consultar a <http://creativecommons.org/licenses/by-nc-sa/2.5/es/legalcode.ca>.

1285  
fitxa

# la Païssa


---

Monistrol de Calders

intervenció arqueològica

1 9 8 3

---

 Generalitat de Catalunya  
Departament de CULTURA

23.03.94 002934 E.

Data Núm.d'entrada

Registre general

# la Païssa

---

Monistrol de Calders

REDACCIO ALBERT ROIG I DEULOFEU

DIRECCIO TECNICA DOMENEC FERRAN I GOMEZ  
ALBERT ROIG I DEULOFEU

Sabadell, febrer de 1994

# CONTINGUT

---

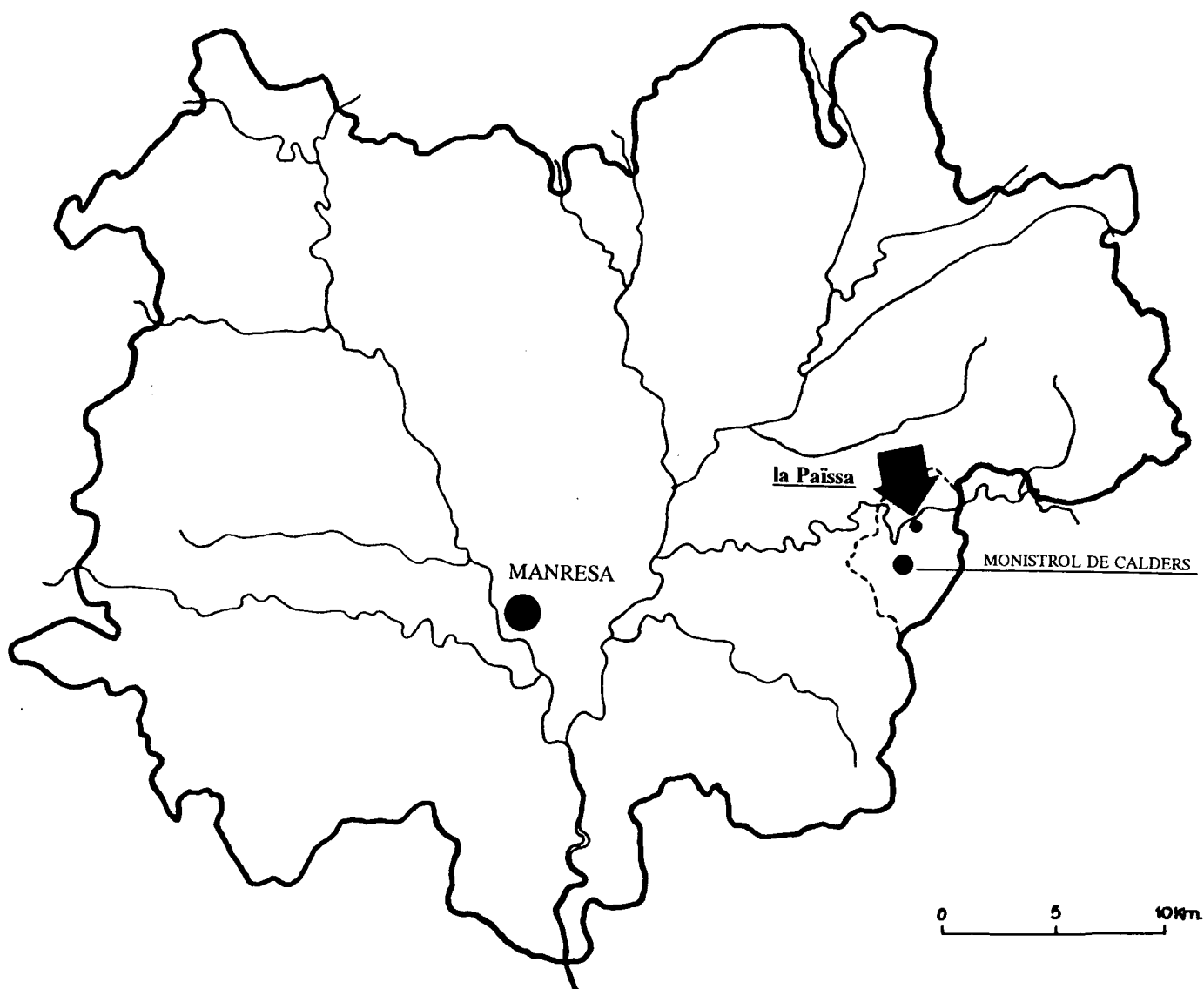
1. SITUACIO
  2. L'INTERVENCIO ARQUEOLÒGICA
  3. LA NECRÒPOLIS
  4. BIBLIOGRAFIA
  5. FITXES UE. I PLANIMETRIA
-

## SITUACIO

---

El jaciment es troba situat a la comarca del Bages i dins el terme municipal de Monistrol de Calders. En un indret de transició entre el massís de Sant Llorenç del Munt i la plana del Moianès.


Ens trobem davant un territori muntanyós, d'un relleu continuat i amb una



El Bages. Situació de la necròpolis de la Païssa, dins el terme municipal de Monistrol de Calders.

orografia que es caracteritza per una alternança de rieres i serrats.

Concretament la necròpolis es troba emplaçada en un suau pendent que mira a llevant a sobre d'un abrupte tallat obert per el curs de l'actual riera de Marfà, a uns 150 metres al sud de la masia de la Païssa, assentada en un altiplà a tramuntana del poble de Monistrol de Calders. Aquest gran mas de la Païssa, és un edifici complex, amb torre, galeries, cos residencial i annexos, en el qual es veu obra del segle XII al XVII, té una capella dedicada a Sant Martí documentada des del 1629.



*La masia de la Païssa dels Planell, amb la seva torre defensiva.*

S'hi accedeix seguint el camí que surt enfront de la colònia Clarassó i agafant després un trencall a mà dreta.

Les seves coordenades són  $5^{\circ} 42' 13''$ ,  $41^{\circ} 46' 15''$ . Amb una altitud de 440 metres.

---

# L'INTERVENCIÓ ARQUEOLÒGICA 1983

---

Motivada per el saqueig d'una sepultura i amb la constància d'antic de l'existència de més tombes a l'indret, es va portar a terme, durant els dies 1 al 7 d'agost de 1983, una campanya d'intervenció arqueològica al paratge de la Païssa, on, abans d'iniciar els treballs, ja eren visibles tres cistes, una d'elles clarament remoguda.

Es comptà amb la participació de 13 persones, procedents dels departaments d'Art Medieval i d'Història de la Universitat Autònoma de Barcelona i també del Museu d'Història de Sabadell.

**DIRECCIÓ TÈCNICA** Domènec Ferran i Gómez UAB  
Albert Roig i Deulofeu MHS

**COL.LABORADORS** Pere Roca UAB  
Antoni Borfo UAB  
Josep M<sup>a</sup> Masagué MHS  
Julia Martinez UAB  
Nuria Puigmartí UAB  
Neus Fernandez UAB  
Montse Garriga UAB  
Mercedes Hurtado UB  
Orlando Barrial UAB  
Maribel Serra UB  
Isa Casarramona UAB

Els treballs realitzats foren els següents:

- a/ planimetria i quadriculació del sector (64x15m.) (veure planimetria)
- b/ desbroçament i extracció de la primera capa de terra vegetal (20cm.)
- c/ identificació i senyalització dels perfils de les primeres sepultures
- d/ subdivisió del quadriculat general



planimetria i quadriculació del sector

---

e/ estudi individualitzat de cada enterrament segons un model de registre creat per aquesta intervenció. (veure model de fitxa)

f/ excavació i estudi concret de cada enterrament.

g/ registre i estudi de tots els materials recuperats

h/ estudi antropològic de les restes exumades.

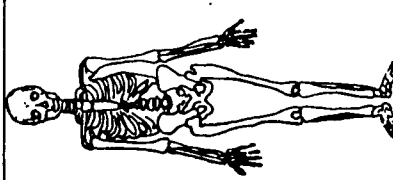
---

model de fitxa

---

ESTACIÓ		ESQUELET Nº
CAMPANYA	DATA	
NÚMERO DE SEPULTURA		
LOCALITZACIÓ		
ORIENTACIÓ		
COMPLET?	REMOGUT?	
POSICIÓ DE:	OBSERVACIONS: (veure notes)	
CARA	MESURES DE L'ESQUELET PRESES IN-SITU.	
BRAÇOS	(1). Total .....	
CAMES	(2). Hemistatura superior .....	
	(3). Hemistatura inferior .....	
	(4). Columna vertebral .....	
	(5). Extremitat superior .....	
	(6). Extremitat inferior .....	
		(7). Amplada de l'escassa .....
		(8). Amplada de la pelvis .....
CONSERVACIÓ		
OSSOS PRESENTS		
mandíbula	crani	parietal
clavícula	cintura pectoral	occipital
húmer dret	húmer esquerre	omòplat
coxal	cintura pelviana	columna vertebral
radi		sacre
cúbit		còccix
fèmur	isqui	carp
ròtula	tíbia	metacarp
tars	peroné	falanges

Fitxa per a la descripció d'un esquelet, segons Barker/Hirst.

FITXA DE TOMBA						Nº																																						
LLOC		ANY		SECTOR		QUADRIC.		ESTRAT	Nº TOMBA	Nº SEPULTURA																																		
<table border="1"> <tr><td></td><td></td><td></td><td></td><td></td><td></td></tr> <tr><td></td><td></td><td></td><td></td><td></td><td></td></tr> <tr><td></td><td></td><td></td><td></td><td></td><td></td></tr> <tr><td></td><td></td><td></td><td></td><td></td><td></td></tr> <tr><td></td><td></td><td></td><td></td><td></td><td></td></tr> <tr><td></td><td></td><td></td><td></td><td></td><td></td></tr> </table>																																						SITUACIÓ 1.4				Nº INDIVIDUS		
DISPOSICIÓ 1.5				Nº INVENTARI																																								
TIPUS 1.2 FORMA 1.3				MIDES Tomba                  Caixa / taüt		CRONOLOGIA																																						
DESCRIPCIÓ DE LA TOMBA CONSTRUCCIÓ		COBERTA 2.4		COMPONENTS GEOLÒGICS		ESTRUCTURA INTERNA																																						
		CAPçalERA 2.5																																										
		COSTATS 2.6																																										
		FONS 2.8 PEU 2.7		REOMPLERT AMB: ORGÀNICS		CONSISTÈNCIA COLOR																																						
		ARTIFICIALS																																										
DESCRIPCIÓ DE LA TOMBA FORMA		PLANTA		SECCIÓ		OBSERVACIONS																																						
		Superfície Ref.		Longitudinal Ref.																																								
		Fons Ref.		Transversal Ref.																																								
DESCRIPCIÓ DE LA SEPULTURA POSICIÓ		ORIENTACIÓ 2.1				ESTAT DE CONSERVACIÓ 		CAUSES DE DESTRUCCIÓ SEPULTURA																																				
		Crani		Tronc							CAIXA / URNA																																	
		Braç dreta		Mà				REFERÈNCIA Planta Secció Fotografia																																				
		Cama dreta		Peu										ESTUDIS Antropològics Altres																														
		esq.																																										
ELEMENTS DE DATACIÓ																																												
AIXOVAR Ref.				ALTRES TROBALLES																																								

Anvers de la fitxa analítica d'una tomba, segons G. Maetzke i altres.

PLANTA DE LA QUADRÍCULA


PERFIL



HIPSOMETRIA

- tomba*
- superfície
- fons
- taüt*
- longitud
- amplada

*esquelet*

- crani
- pelvis
- pous
- restes cremades*
- longitud
- amplada

*altres objectes*

MESURES DE L'ESQUELET IN SITU

- LONG. ESQUEL.
- LONG. COL. VERTEBR.
- LONG. EXTREM. SUP.
- LONG. EXTREM. INF.
- AMP. ESQUENA
- AMP. PELVIS
- ALTRES

ESTAT DE L'EXCAVACIÓ

SIGNATURES

DATA

OBSERVACIONS

Dors de la fitxa analítica de la plana anterior.

## LA NECROPOLIS

---

S'han localitzat i excavat en la seva totalitat 11 tombes, tanmateix creiem que la necròpolis és molt més extensa i nombrosa.

Les restes eren molt superficials degut a la degradació i erosió del pendent on es localitzen, i varen aparèixer molt malmeses, a més de presentar cada una d'elles les conseqüències d'haver estat saquejades.

Sobre l'estructura tipològica de les tombes s'aprecien unes característiques generals, es tracta de sepultures formades per caixes de lloses, llargues i primes, amb llit també fet amb lloses, de planta rectangular i a voltes lleugerament trapezoidal. Segueixen totes una mateixa orientació E-W. S'ha observat una reutilització quasi general de totes les sepultures, amb acumulacions d'ossos als peus de les mateixes. Malauradament en pocs casos podem comptar amb la inhumació completa i en bon estat, degut als diferents saquejos soferts. Fet que d'altra banda pot explicar també la total absència d'aixovars, tant sols en dues de les tombes han aparegut materials en relació als inhumats, concretament una conta de collaret de pasta vítrea, i un possible penjoll o agulla de bronze, localitzats entre els munts d'ossos dels esquelets apartats.

---

planimetria general de la necròpolis

---



## DESCRIPCIO DE LES SEPULTURES

### SEPULTURA 1

TIPOLOGIA: Fossa irregular *destruïda*

CONSERVACIO: Expoliada i molt malmesa, degradada per l'erosió

DESCRIPCIO: Fossa excavada a la marga de forma rectangular molt irregular

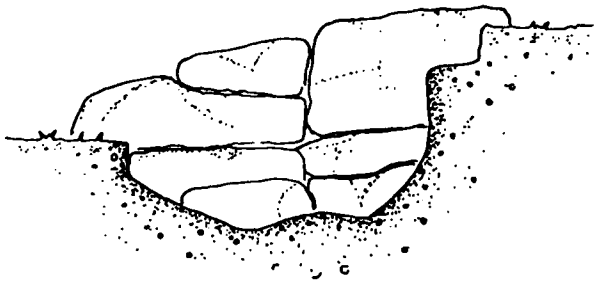
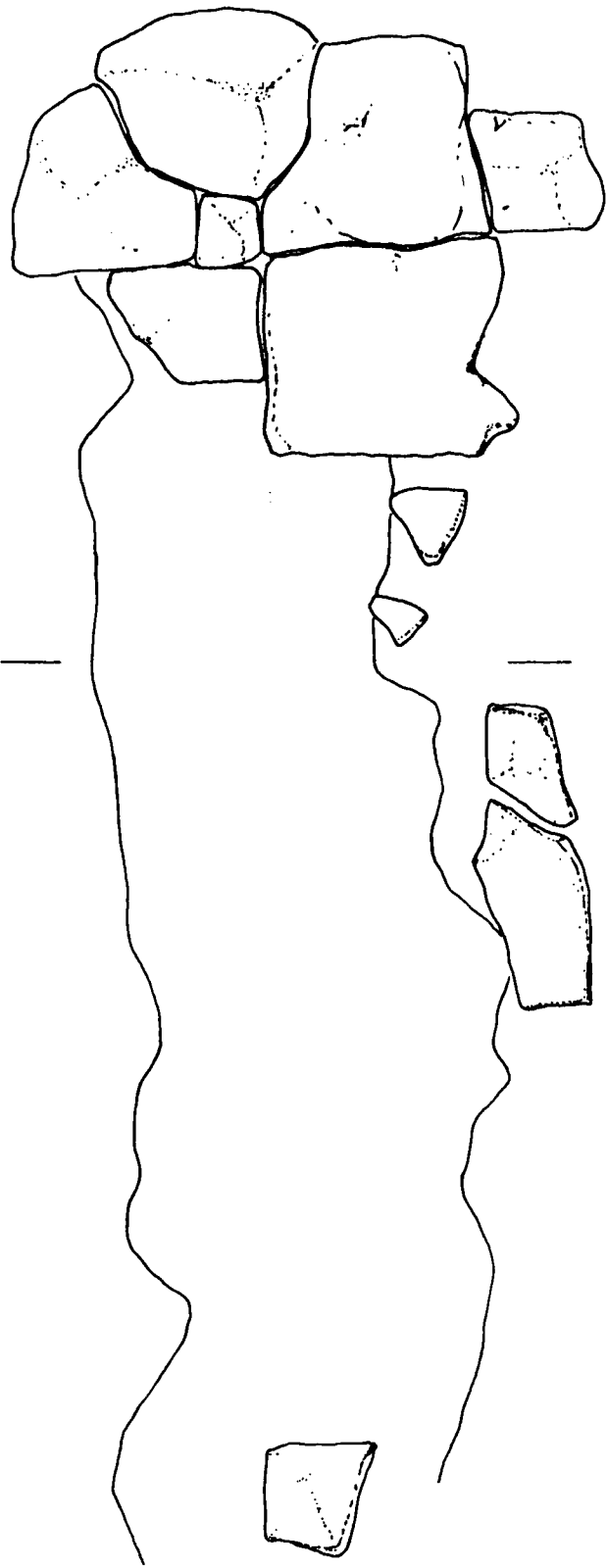
ORIENTACIO: 297° E-W

INHUMACIO: Esquelet desaparegut, possiblement adult

MATERIALS: Petits fragments de ceràmica oxidant en el reompliment de terres



\* sepultura 1.



0 50cm.



\* sepultura 2

#### SEPULTURA 2

TIPOLOGIA: Caixa de lloses rectangular

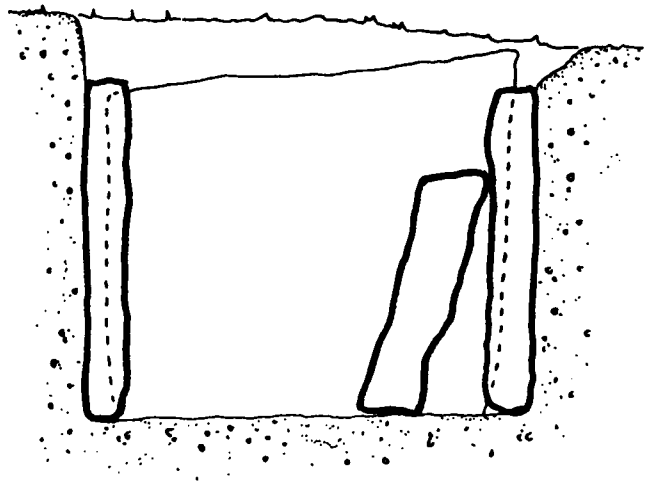
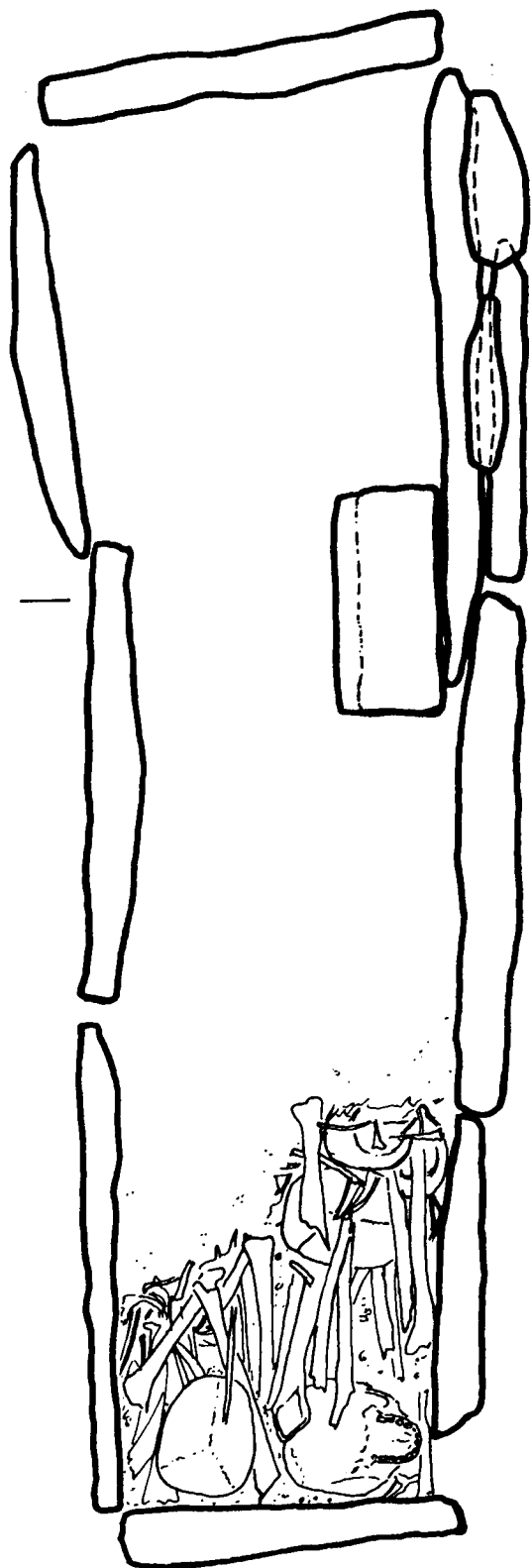
CONSERVACIO: Expoliada, amb l'estructura força intacte ✓

DESCRIPCIO: Fossa excavada al sauló amb caixa delimitada de tres lloses de sorrenca a cada lateral i una als peus i al cap, el fons és el terreny aplanat.

ORIENTACIO: 298° E-W

INHUMACIO: Reutilització. Adult en decubit supí en el fons de la tomba, remogut i parcial, amb un amuntegament d'ossos als seus peus, amb dos cranis.

MATERIAL: Res



0 50cm.

**SEPULTURA 3**

**TIPOLOGIA:** Caixa de lloses

**CONSERVACIO:** Expoliada i amb l'estructura desmuntada, afectada per l'erosió i la vegetació

**DESCRIPCIO:** Fossa rebuidada a la roca amb caixa de lloses de la que en conserva la capçalera, la resta apareixen tombades i escampades en el clot del saqueig.

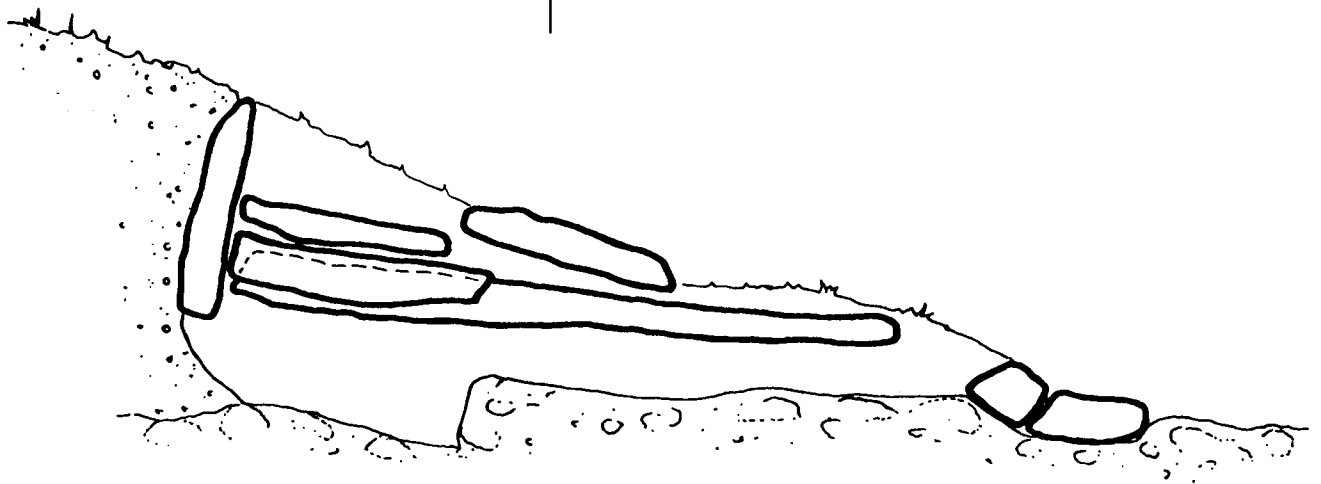
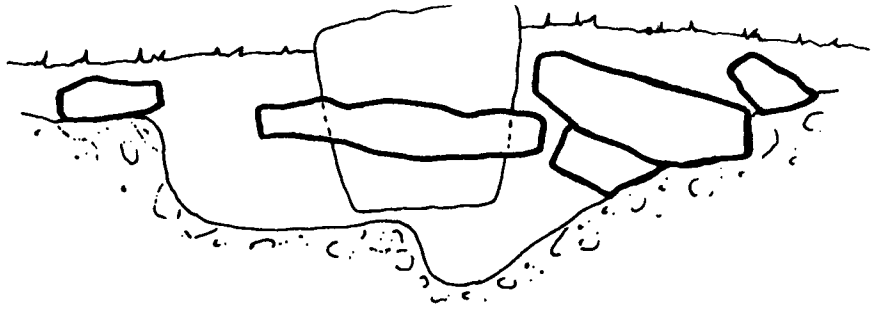
**ORIENTACIO:** 287° E-W

**INHUMACIO:** Esquelet desaparegut, amb algun fragment informe d'os

**MATERIAL:** Res



\* sepultura 3



0 50cm.



\* sepultura 4

#### SEPULTURA 4

TIPOLOGIA: Caixa de lloses rectangular

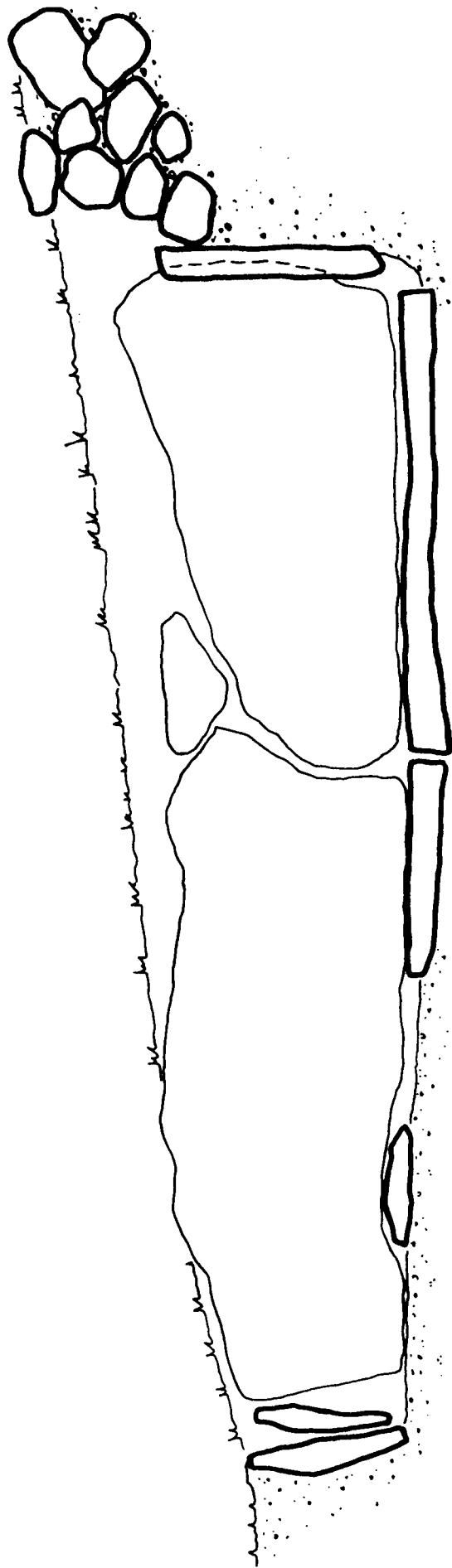
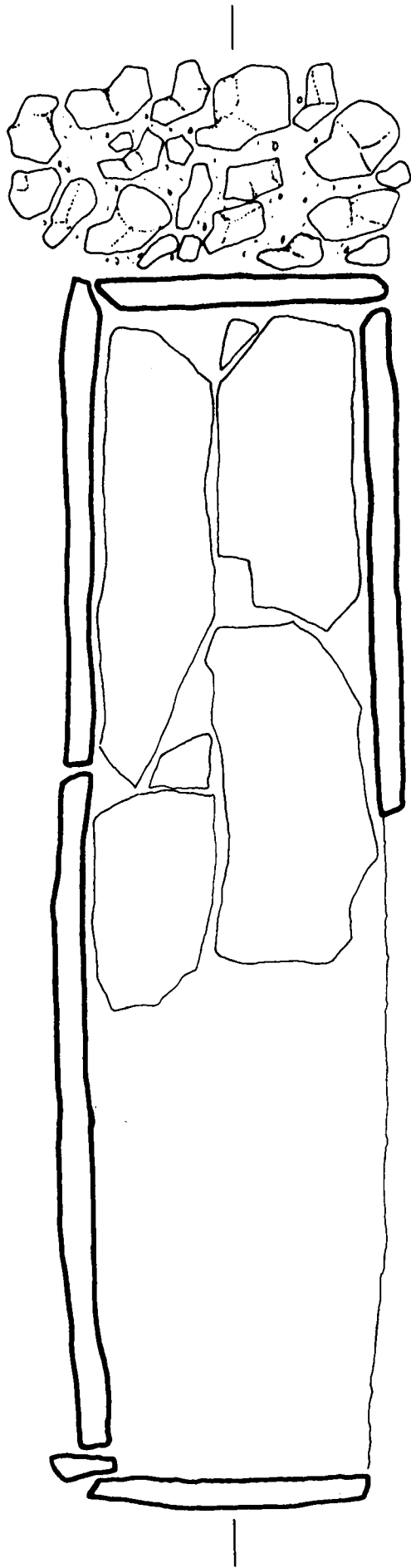
CONSERVACIO: Saquejada i buidada, l'estructura es conserva

DESCRIPCIO: Caixa de dues llargues lloses als laterals i una a la capçalera i als peus, el fons és enllosat en llur meitat superior. Presenta un amuntegament de pedres mitjanes triades a la part superior de la tomba, per damunt la llosa vertical del cap, fent un petit túmul, visible exteriorment. Podria tractar-se d'una senyalització de l'enterrament.

ORIENTACIO: 292° E-W

INHUMACIO: Petit amuntegament d'ossos molt fragmentats a la zona de la capçalera. Correspon a un adult

MATERIALS: Dos grans fragments de tegula entre les terres





## SEPULTURA 5

**TIPOLOGIA:** Caixa de lloses lleugerament trapezoidal

**CONSERVACIO:** Expoliada, l'estructura apareix desmuntada parcialment

**DESCRIPCIO:** Caixa de lloses on els laterals han desaparegut, tan sols es conserven ben col.locades dues petites lloses verticals al costat dels peus, i les dues dels tancaments. El fons és fet amb una llosa molt llarga i una de curta als peus.

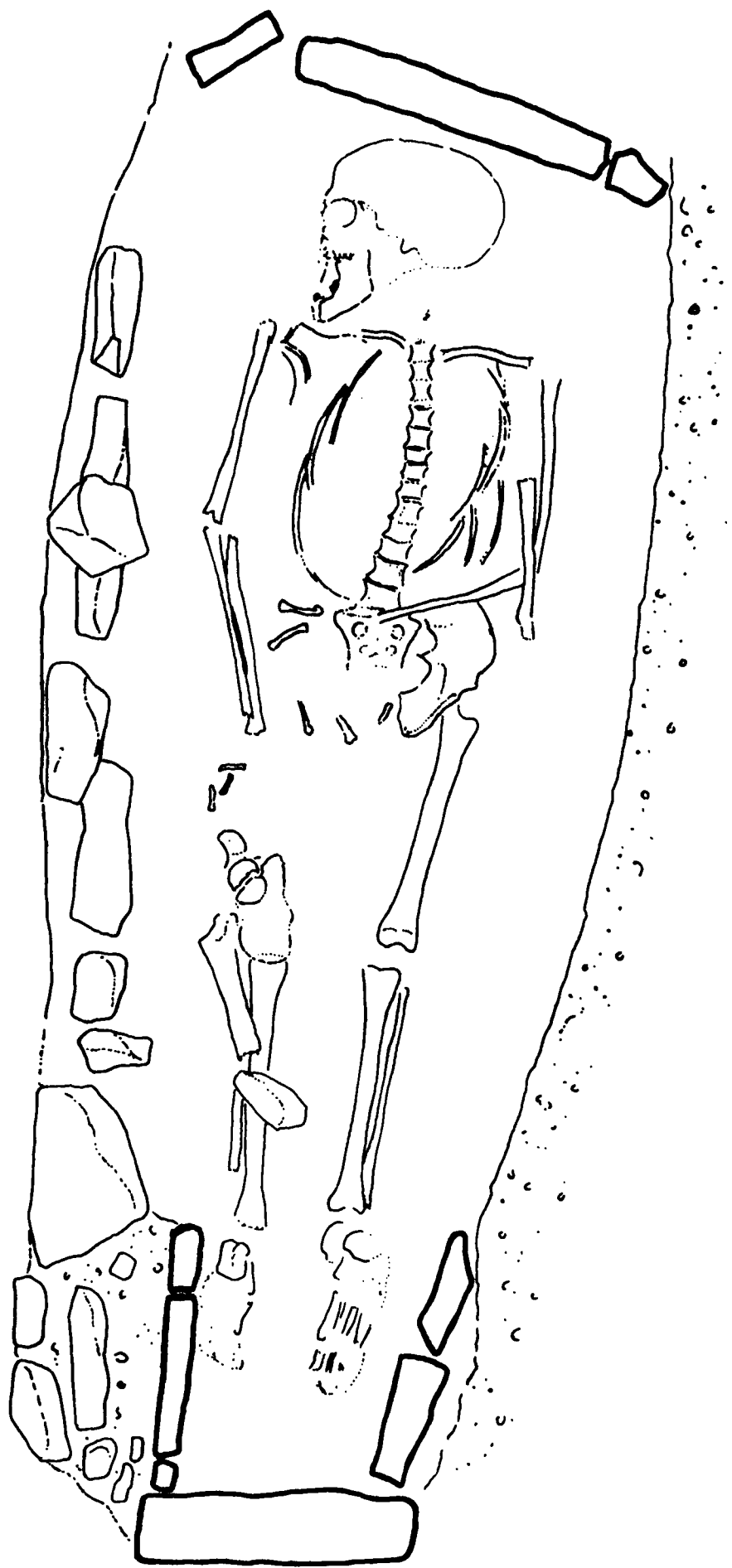
**ORIENTACIO:** 280° E-W

**INHUMACIO:** Reutilització. Amb un adult en decubit supí i braços estirats al costat del cos, complert però amb algunes parts remogudes a la zona de la pelvis i braços. Apareix un petit amuntegament d'ossos molt fragmentats dipositats posteriorment al damunt de l'anterior

**MATERIALS:** Entre les terres del reompliment 9 petits fragments oxidants i 5 fragments d'obra cuita



\* sepultura 5



0 50 cm.



\* sepultura 6

**SEPULTURA 6**

**TIPOLOGIA:** Possible caixa de lloses

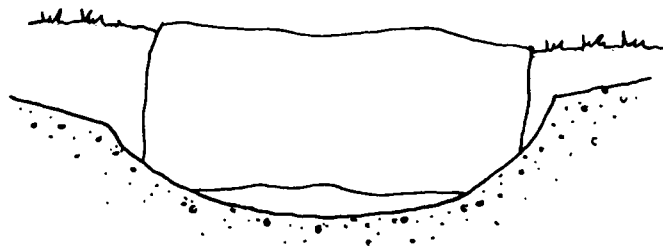

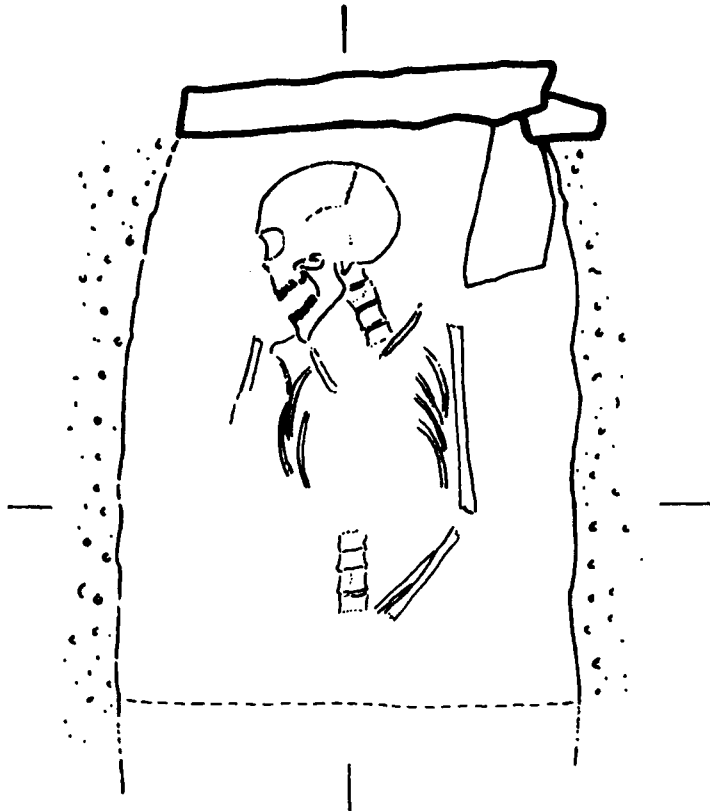
**CONSERVACIO:** Seccionada per la meitat degut a l'erosió, i expoliada

**DESCRIPCIO:** Fossa rectangular, tant sols es conserva la llosa vertical de la capçalera, molt baixa, els laterals han desaparegut

**ORIENTACIO:** 280 ° E-W

**INHUMACIO:** Esquelet incomplet, possible adult en decubit supí amb els braços creuats damunt la pelvis, es conserva la meitat superior per damunt la pelvis

**MATERIAL:** Res



0 50 cm.

**SEPULTURA 7**

**TIPOLOGIA:** Caixa de lloses

**CONSERVACIO:** Ha estat expoliada i l'estructura parcialment desapareguda

**DESCRIPCIO:** Caixa rectangular excavada en el terreny natural i delimitada amb lloses verticals, només se'n conserva la de la capçalera i la del lateral esquerra, molt llarga

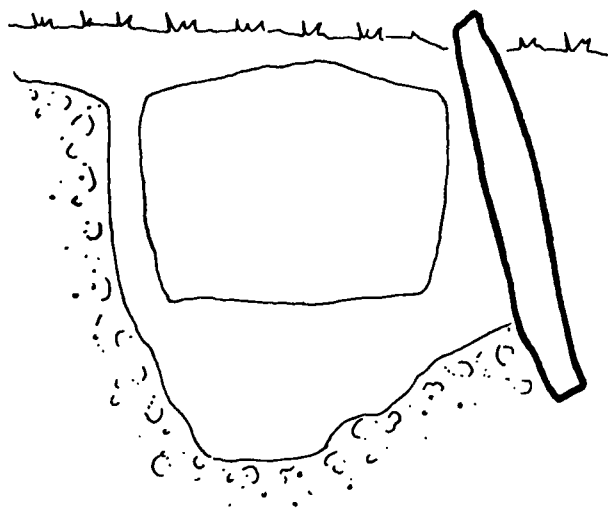
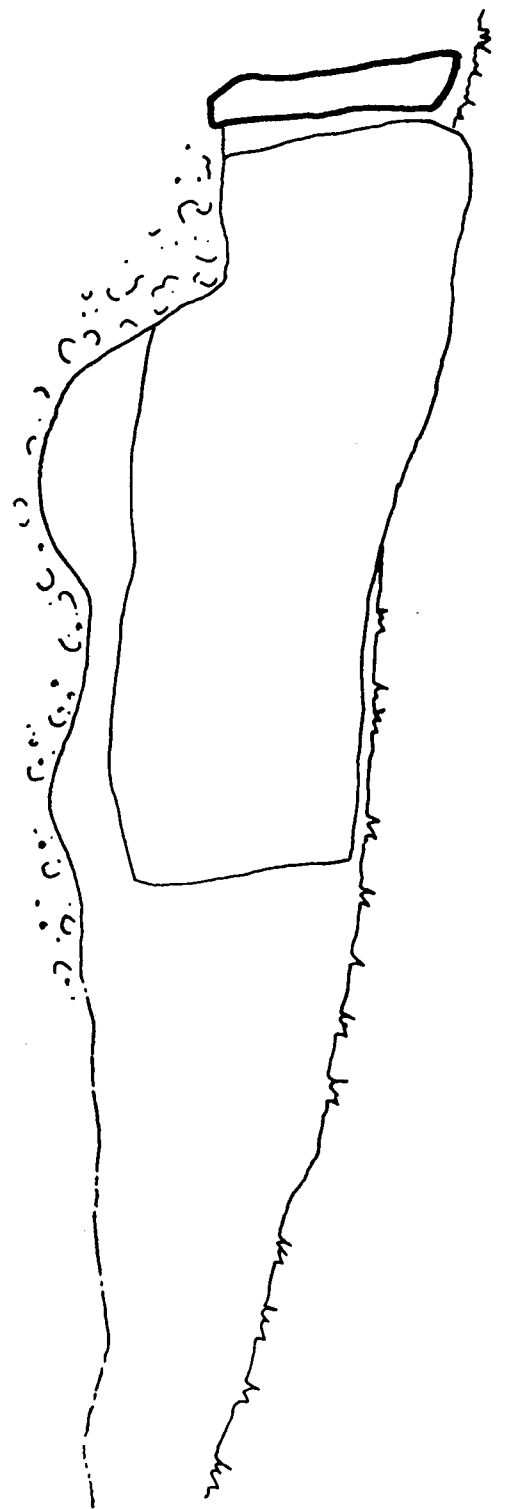
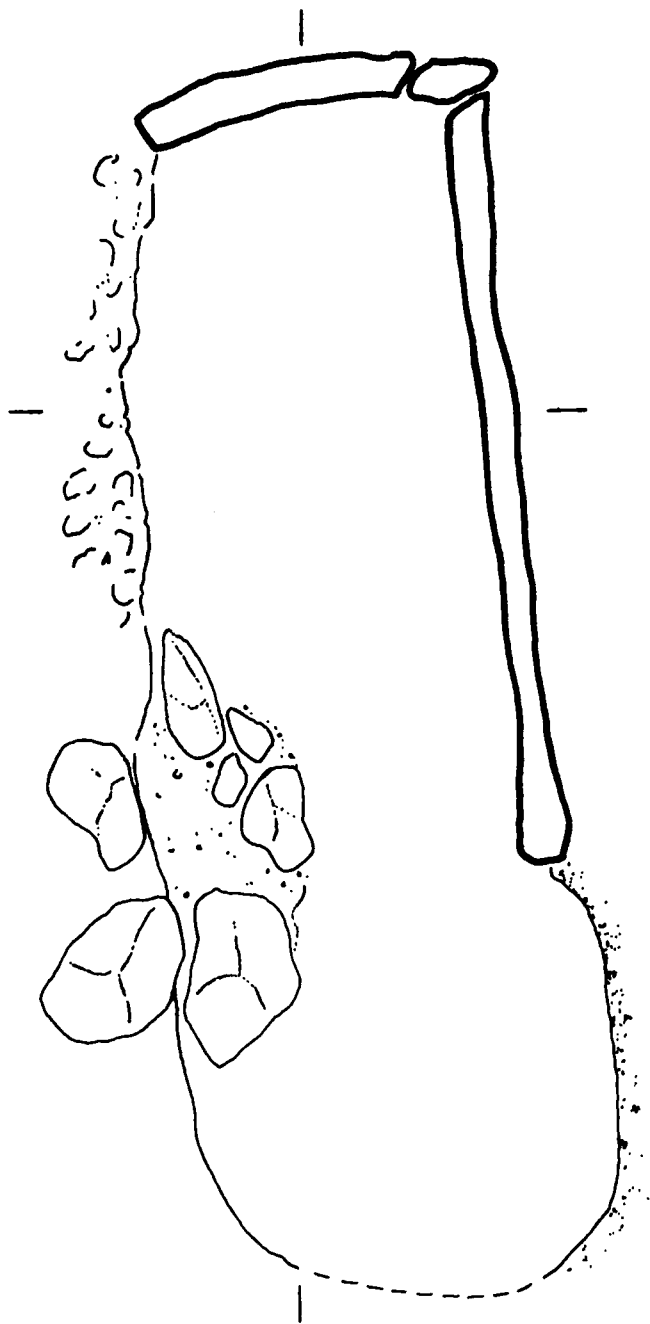
**ORIENTACIO:** 230° E-W

**INHUMACIO:** Amuntegament d'ossos inconexes barrejats amb pedres a la part central de la tomba

**MATERIALS:** Res



\* sepultura 7



0 50 cm.



\* sepultura 8

#### SEPULTURA 8

**TIPOLOGIA:** Caixa rectangular de lloses

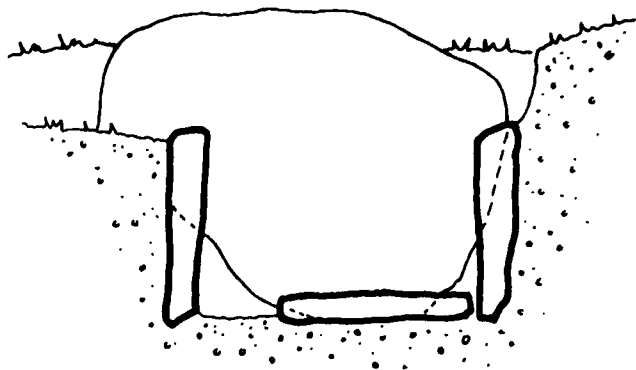
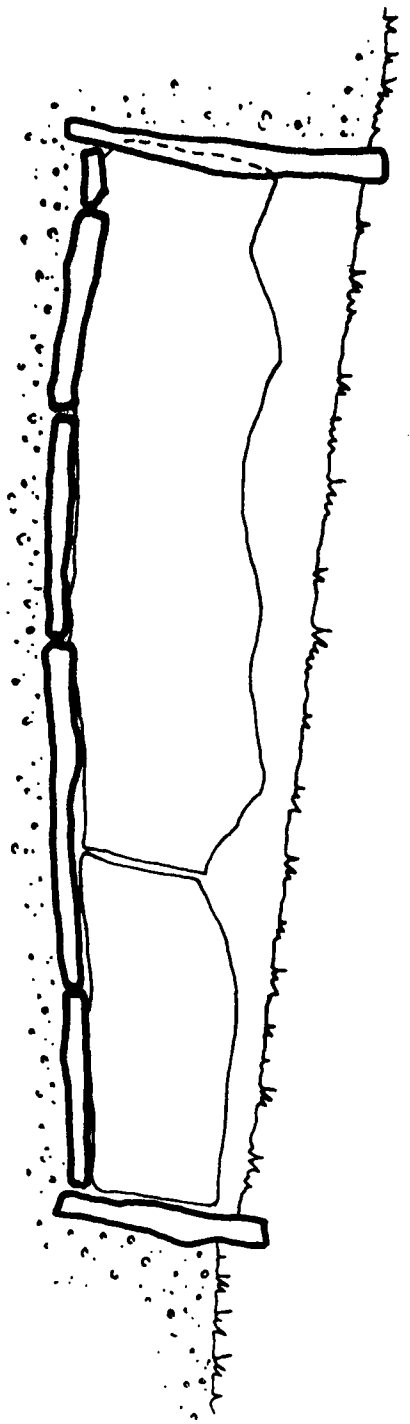
**CONSERVACIO:** Bona, amb l'estructura força intacte. Expoliada

**DESCRIPCIO:** Caixa rectangular feta amb dues lloses a cada lateral, una molt llarga, i una a cada tancament sobrepassant l'amplada de la caixa. El fons és fet mitjançant un llit de lloses planes

**ORIENTACIO:** 280° E-W

**INHUMACIO:** Correspon a un adolescent. Reutilitzada, amb un amuntegament d'ossos als peus de la tomba i tres cranis dispersos. No va aparèixer cap esquelet ben disposat

**MATERIAL:** Entre la terra del reompliment nombrosos i petits fragments de ceràmica oxidant i restes d'obra cuita. Es de destacar però la troballa entre l'amuntegament d'ossos d'una conta de collaret de pasta vítrea de color blau clar.



0 50cm.



## SEPULTURA 9

TIPOLOGIA: Caixa de lloses

CONSERVACIO: Parcialment destruïda

DESCRIPCIO: Caixa suposadament rectangular, conserva una llosa llarga del costat dret i una curta de l'esquerre, i la pedra arrodonida de tancament als peus.

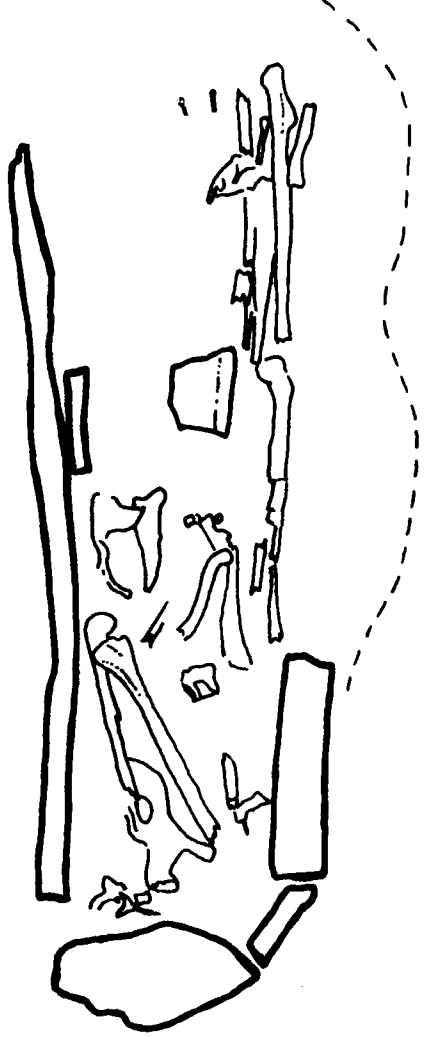
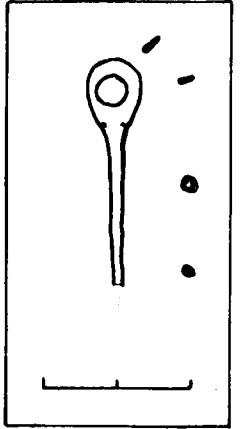
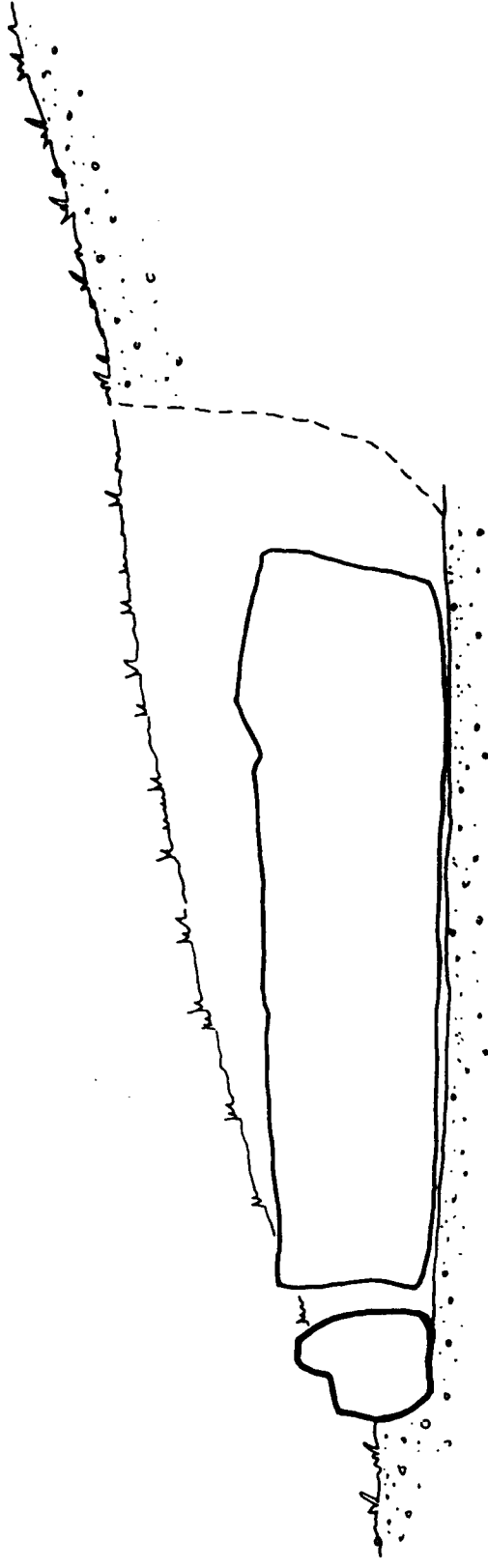
ORIENTACIO: 286° E-W

INHUMACIO: Reutilitzada, apareix un nivell superior amb varis ossos amb terra remoguts, i un segon nivell, per sota d'aquest, on trobem la meitat inferior d'un esquelet d'adult en decubit supí, des de la pelvis fins els peus, amb els ossos molt afectats i amb la mancança d'alguns d'ells

MATERIALS: Juntament amb les terres del reompliment varen aparèixer varis minuscules fragments ceràmics oxidants i d'obra cuita, un gran fragment de tegulae; i una possible agulla fragmentada de bronze amb cabota aplanada amb perforació central, entre els ossos del nivell superior



\* sepultura 9



0 50cm.



\* sepultura 10

**SEPULTURA 10**

**TIPOLOGIA:** Caixa de lloses infantil

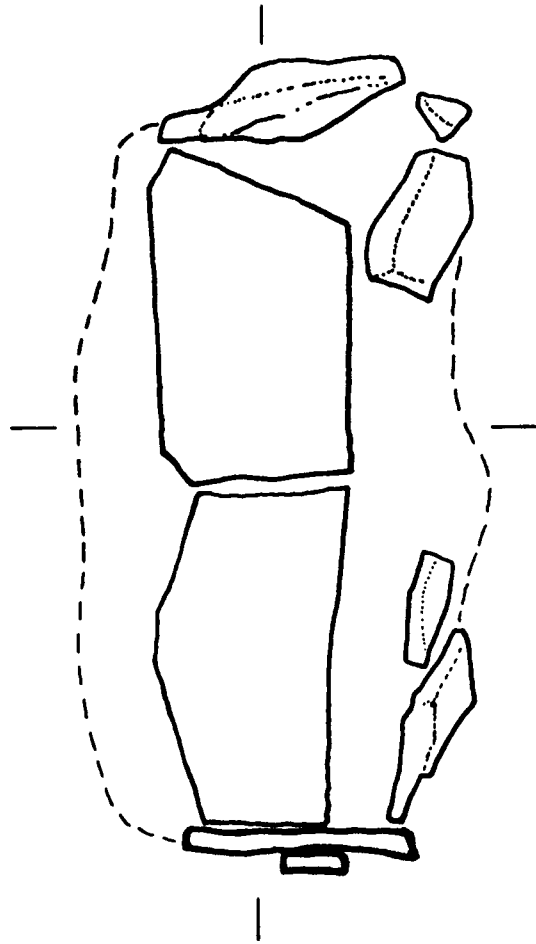

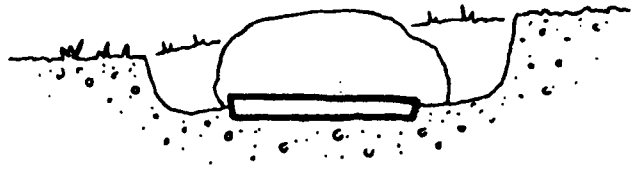
**CONSERVACIO:** Parcialment destruïda per la degradació del terreny i el saqueig

**DESCRIPCIO:** Només es conserven les llosetes de la capçalera i peus. El fons és fet d'un llit de dues lloses planes

**ORIENTACIO:** 280° E-W

**INHUMACIO:** No varen apareixer restes, tant sols un fragments d'os llarg entre les terres remogudes

**MATERIALS:** Res



0 50 cm.

**SEPULTURA 11**

**TIPOLOGIA:** Possible caixa de lloses

**CONSERVACIO:** Estructura destruïda per l'erosió i el saqueig

**DESCRIPCIO:** Fossa excavada al conglomerat molt erosionada, es conserven dues petites lloses als laterals de la capçalera, on tanmateix apareix una acumulació de lloses, fruit potser del desmuntatge de la tomba



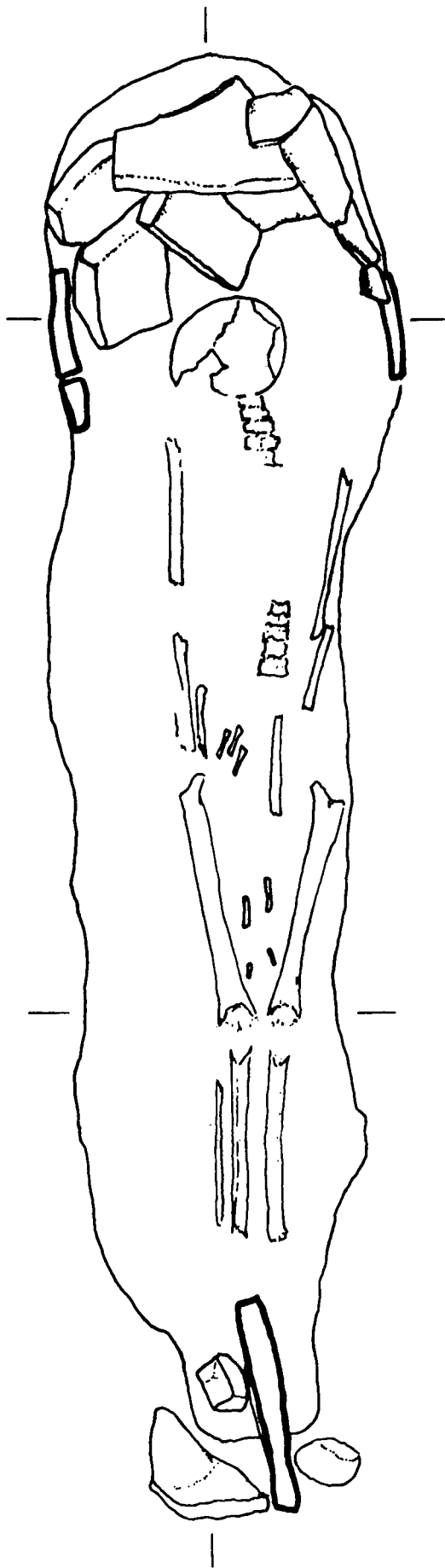
**ORIENTACIO:** 272° E-W

**INHUMACIO:** Molt deficient i degradat. Individu estirat en decubit supí, manquen ossos, amb clares senyals d'haver estat remoguts

**MATERIALS:** Entre la terra de reompliment uns pocs fragments informes molt rodats de ceràmica oxidant

\* sepultura 11





0 50 cm.

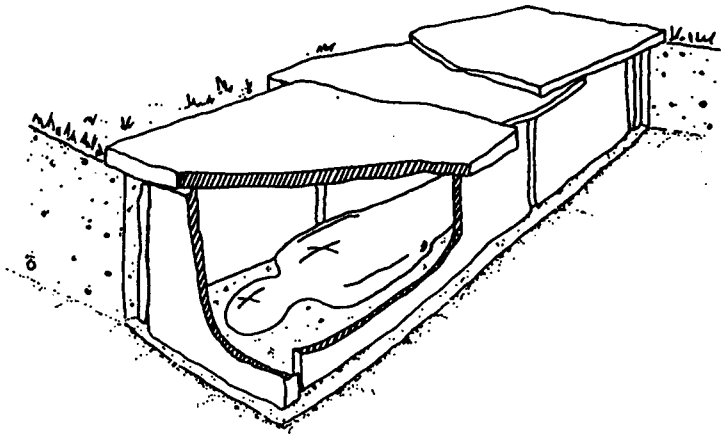
## CONSIDERACIONS

---


Respecte a la tipologia de les tombes, essencialment la cista de lloses rectangular o trapezoidal, en tenim diferents paral·lels, alguns d'ells molt propers dins la comarca: Collet del Cargol (St. Mateu de Bages) datades a finals del segle VI inicis del VII, a partir d'una sivelleta de cinturó de bronze (SANCHEZ 1992), la necròpolis d'Artès (Bages) del segle VII-VIII, aquesta en relació però a un edifici religiós coetani (JULIA <sup>KLIEPANN</sup> 1992), la necròpolis de Coll d'Eres (St. Llorenç del Munt, Vallès Occ.) del segle VII. Ja a la comarca del Penedès, dalt d'un turó, la necròpolis del Camp de l'Alzina (Torroelles de Foix) també dels segles VI-VII, datades també per una sivella apareguda dins d'una tomba (BOSCH 1989). *mona  
L. 1992*

En quant a l'irrisori però significatiu aixovar de les sepultures és de destacar una única conta de collaret de pasta vítrea blava polibulada o de cresta gallonada, que ens ofereix però una cronologia molt bona respecte a la necròpolis d'entorn el segle VIè i VIIè.

Comptem amb nombrosos paral·lels peninsulars per aquest tipus de material (MENDEZ 1989), més escaduser però pel que fa a les nostres comarques. Els més propers cal cercar-los al jaciment de l'Aiguacuit (Terrassa, Vallès Occ.) amb un lot de cinc contes de collaret totes diferents datades a finals del segle VIè i VIIè (COLL <sup>et al.</sup> 1994). Un darrer ens el proporciona l'enterrament 98 de la necròpolis del Parc de la Ciutat de Tarragona, on apareixen diferents denes de vidre identiques a la nostra i formant part de l'aixovar de l'inhumat, datades a inicis del segle VI (TED'A 1987).  
( veure el quadre tipològic de les tombes estudiades )



reconstrucció en perspectiva i plantes del model comú d'enterrament de la necròpolis de la Païssa.





L'evolució cronològica de les tombes aquí estudiades no sembla ser d'una gran amplitud, per el què es proposa una datació amb tota seguretat entre els segles VI i mitjans del VII.

Com a fet a comentar és l'existència d'aquestes necròpolis emplaçades en turons, aïllades en zones muntanyoses dins el territori del Vallès-Penedès-Bages en plena època visigòtica (inicis del segle VIè i durant tot el segle VIIè). Coincidint amb el moment de màxim apogeu dels bisbats, el d'Egara en el Vallès, i de la profusa difusió i consolidació d'esglésies rurals dins el seu territori, com ara, Artès al Bages, Sant Menna, Sant Pau de Riusec, Sant Nicolau d'Arraona o Sant Cugat, totes al Vallès.

Tot plegat doncs, ens mostra una intensa ocupació del territori i d'aquestes zones de muntanya durant l'època visigòtica. Confiam que futures excavacions ens ajudin a esclarir i completar el poc coneixement que tenim d'aquest període a les nostres comarques.

#### CONSIDERACIONS SOBRE ELS MATERIALS

El material arqueològic recuperat ha estat realment molt pobre.

Respecte al material antropològic s'han recuperat restes d'uns 15 individus en un estat de conservació molt deficient.

El material ceràmic, de petites dimensions i molt rodat, es caracteritza per ser de pasta oxidant de coloració taronjada, amb 53 fragments recuperats. Altres materials més significatius són una petita conta de pasta vítreia i un petit penjoll o agulla de bronze.

---

## BIBLIOGRAFIA

---

BOSCH I CASADEVALL, Josep M<sup>a</sup> (1989).- Memòria de l'Excavació d'Urgència a la necròpolis del Camp de l'Alzina (Torrelles de Foix, Alt Penedès), Servei d'Arqueologia de la Generalitat, Barcelona 1989.

COLL I RIERA, J.M. - MOLINA I VALLMITJANA, J.A. - ROIG I BUXÓ, J. (1994).- L'Aiguacuit (Terrassa): de villa romana a hàbitat de época visigoda i carolíngia, a IV Congreso de Arqueología Medieval Española, Alacant 1993. (en premsa)

JULIA, Josep Ramon - KLIEMANN, Katia (1992).- Excavacions arqueològiques a la Plaça Vella d'Artés (Bages), Arqueologia i Patrimoni a la Catalunya interior, últimes investigacions, a Miscel·lània d'Estudis Bagencs, n<sup>o</sup>8, Centre d'Estudis del Bages, Manresa 1992, p.35-74.

MENDEZ MADARIAGA, Antonio - RASCON MARQUES, Sebastian (1989).- Los visigodos en Alcala de Henares, Cuadernos del Juncal 1, Alcalá de Henares 1989.

SANCHEZ, Eduard (1992).- Memòria de l'excavació d'urgència al Collet del Cargol (St. Mateu de Bages), Servei d'Arqueologia de la Generalitat, Barcelona 1992.

TED'A (1987).- Els enterraments del Parc de la Ciutat, i la problemàtica funerària de Tàrraco, Memòries d'Excavació 1, Tarragona 1987.




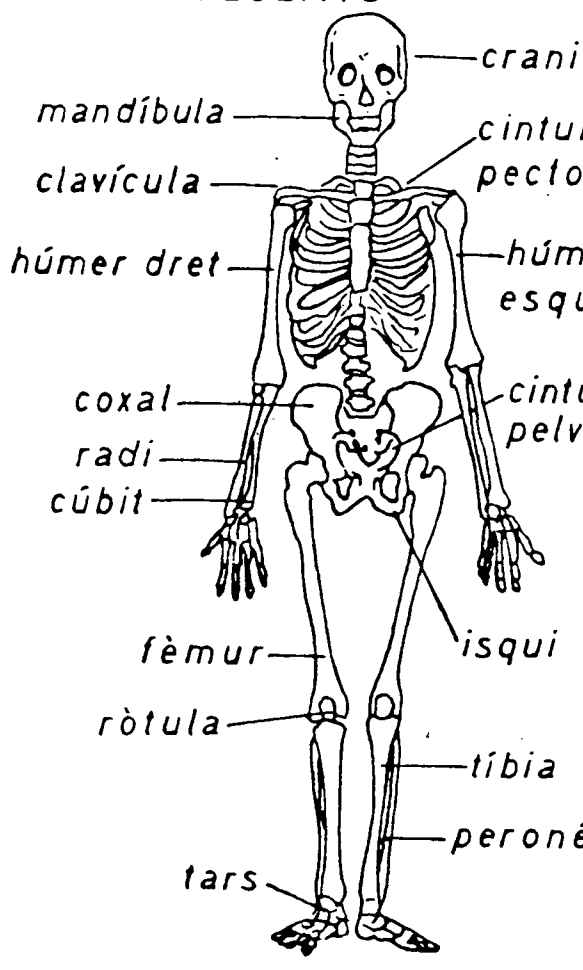
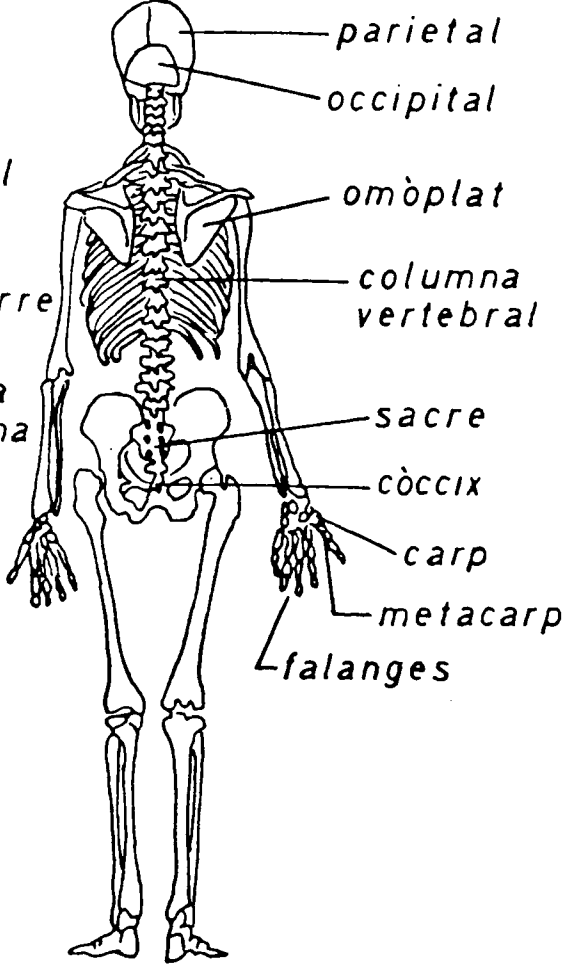
---

fitxes UE - materials - planimetries

---

s e p u l t u r a 1

---

ESTACIÓ LA PAHISSA		ESQUELET Nº	
CAMPANYA 83 DATA 3.8.83		- DESAPAREGUT	
NÚMERO DE SEPULTURA ①			
LOCALITZACIÓ			
ORIENTACIÓ 297° E-W			
COMPLET? <input checked="" type="checkbox"/>		REMOGUT? TOTALMENT DEGRADAT	
POSICIÓ DE: CARA  BRAÇOS  CAMES 		OBSERVACIONS: (veure notes) MESURES DE L'ESQUELET PRESES IN SITU. (1). Total ..... (2). Hemistatura superior ..... (3). Hemistatura inferior ..... (4). Columna vertebral ..... (5). Extremitat superior ..... (6). Extremitat inferior ..... (7). Amplada de l'escuena ..... (8). Amplada de la pelvis .....	
CONSERVACIÓ			
OSSOS PRESENTS - <i>inexistents</i>			
			

Fitxa per a la descripció d'un esquelet, segons Barker/Hirst.

FITXA DE TOMBA						Nº 1																																																																																																														
LLOC Ponessa dels Torns		ANY 1988	SECTOR	QUADRIC. B-31	ESTRAT	Nº TOMBA I	Nº SEPULTURA																																																																																																													
<table border="1"> <tr><td></td><td></td><td></td><td></td><td></td><td></td><td></td><td></td><td></td></tr> <tr><td></td><td></td><td></td><td></td><td></td><td></td><td></td><td></td><td></td></tr> <tr><td></td><td></td><td></td><td></td><td></td><td></td><td></td><td></td><td></td></tr> <tr><td></td><td></td><td></td><td></td><td></td><td></td><td></td><td></td><td></td></tr> <tr><td></td><td></td><td></td><td></td><td></td><td></td><td></td><td></td><td></td></tr> <tr><td></td><td></td><td></td><td></td><td></td><td></td><td></td><td></td><td></td></tr> <tr><td></td><td></td><td></td><td></td><td></td><td></td><td></td><td></td><td></td></tr> <tr><td></td><td></td><td></td><td></td><td></td><td></td><td></td><td></td><td></td></tr> <tr><td></td><td></td><td></td><td></td><td></td><td></td><td></td><td></td><td></td></tr> <tr><td></td><td></td><td></td><td></td><td></td><td></td><td></td><td></td><td></td></tr> <tr><td></td><td></td><td></td><td></td><td></td><td></td><td></td><td></td><td></td></tr> <tr><td></td><td></td><td></td><td></td><td></td><td></td><td></td><td></td><td></td></tr> </table>																																																																																																															SITUACIÓ 1.4 agrupada			Nº INDIVIDUS -		
			DISPOSICIÓ 1.5			Nº INVENTARI I-001																																																																																																														
TIPUS 1.2 FORMA 1.3			MIDES Tomba Caixa/taüt			CRONOLOGIA																																																																																																														
COBERTA 2.4			COMPONENTS GEOLÒGICS			ESTRUCTURA INTERNA																																																																																																														
CABDALERS 2.5			ORGÀNICS																																																																																																																	
COSTATS 2.6			ARTIFICIALS			CONSISTÈNCIA																																																																																																														
FONS 2.8						COLOR																																																																																																														
PEU 2.7																																																																																																																				
DESCRIPCIÓ DE LA TOMBA		FORMA		OBSERVACIONS																																																																																																																
CONSTRUCCIÓ		SECCIÓ																																																																																																																		
PLANTA		Longitudinal																																																																																																																		
Superfície Ref.		Ref.																																																																																																																		
Fons Ref. B		Transversal Ref. d																																																																																																																		
DESCRIPCIÓ DE LA SEPULTURA		ESTAT DE CONSERVACIÓ		CAUSES DE DESTRUCCIÓ		SEPULTURA degradada per erosió																																																																																																														
ORIENTACIÓ 2.1				Esquelet postcranial		CAIXA / URNA																																																																																																														
Crani		Tronc		Crani																																																																																																																
Brac dreta		Mà		Caixa/taüt		REFERÈNCIA																																																																																																														
esq.						Planta																																																																																																														
Cama dreta		Peu				Secció																																																																																																														
esq.						Fotografia																																																																																																														
ELEMENTS DE DATACIÓ				ALTRES TROBALLES		ESTUDIS																																																																																																														
AIXOVAR Ref.				ceràmica		Antropològics																																																																																																														
				metall (?)		Altres																																																																																																														

Anvers de la fitxa analítica d'una tomba, segons G. Maetzsche i altres.

SEPULTURA I

reute quadrícula general  
PLANTA DE LA QUADRÍCULA


PERFIL



HIPSOMETRIA

- tomba
- superfície
- fons
- taül
- longitud
- amplada

esquelet *in situ*

- crani
- pelvis
- pous

altres objectes

- restes cremades
- longitud
- amplada

MESURES DE L'ESQUELET IN SITU — *in situ*

- LONG ESQUEL.
- LONG. EXTREM. INF.
- LONG. COL. VERTEBR.
- AMP. ESQUENA
- LONG. EXTREM. SUP.
- AMP. PELVIS
- ALTRES

ESTAT DE L'EXCAVACIÓ

- acabada

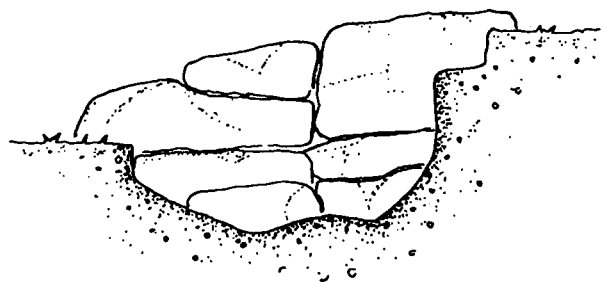
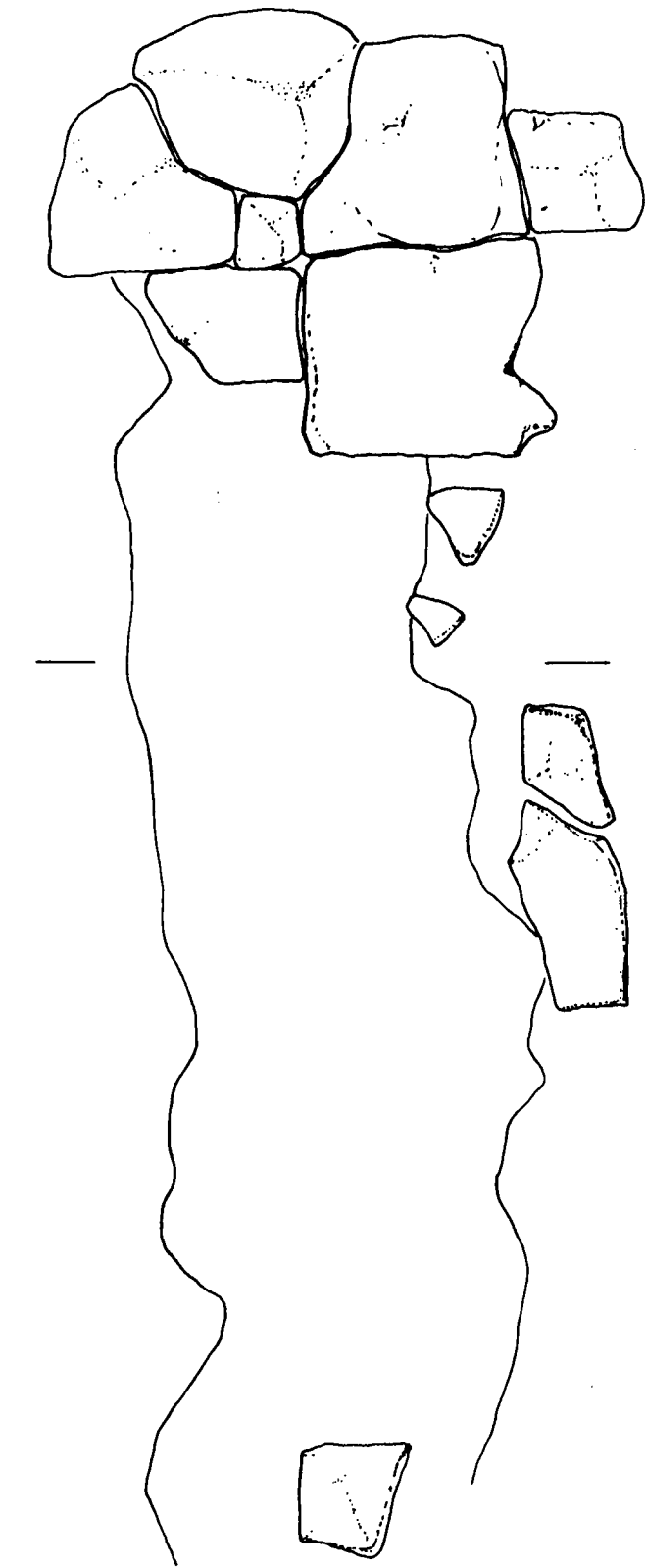
SIGNATURES

DATA

2.3/8/83.

OBSERVACIONS

Marta Serra  
Julià Martínez  
Merce Hurtado


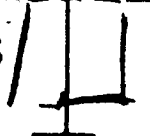

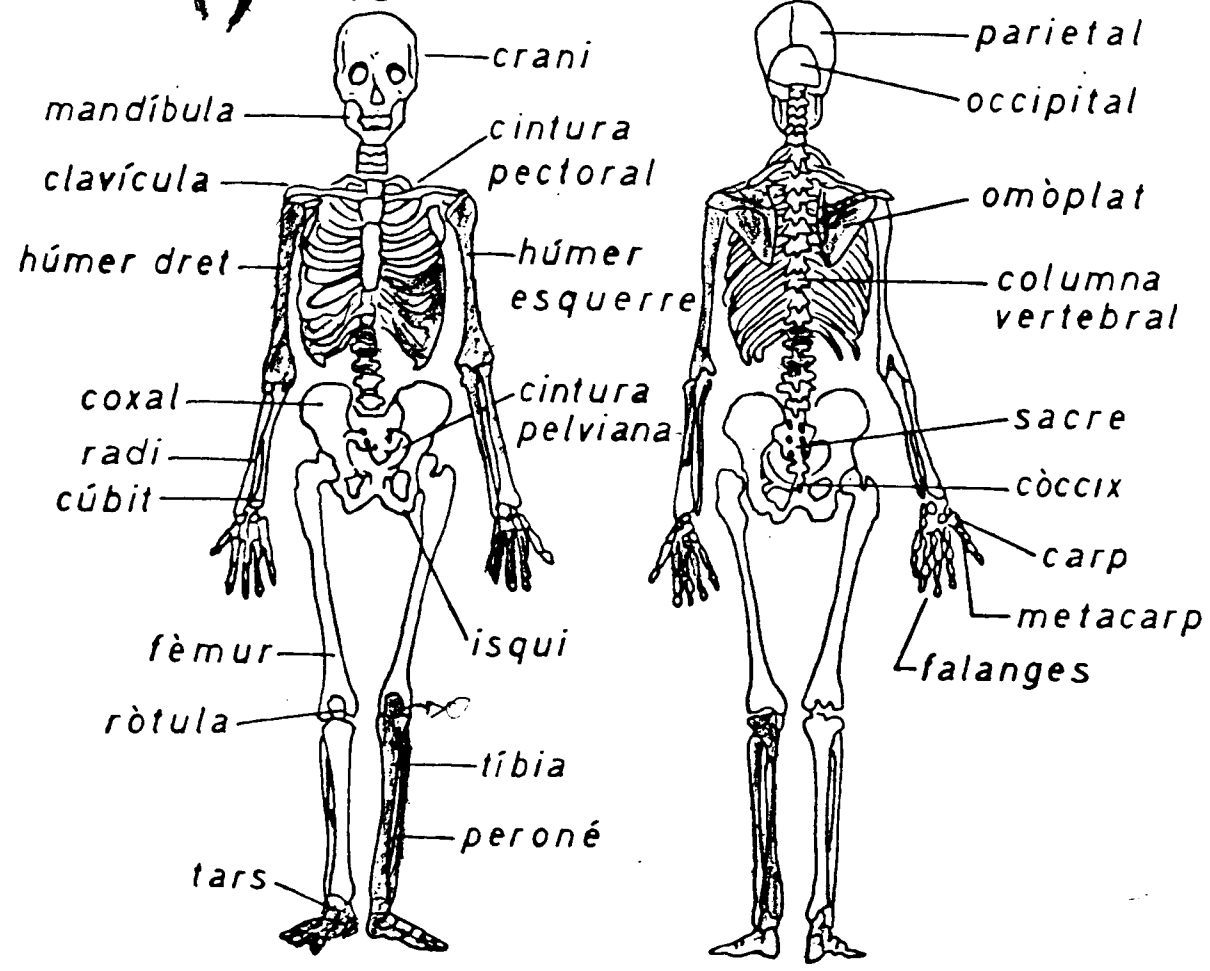


0 50cm.



s e p u l t u r a 2

---

ESTACIÓ <i>PRATINER</i> <i>de la PLATJEU</i> CAMPANYA-83 DATA <i>Agost 83</i>		ESQUELET Nº 1
NÚMERO DE SEPULTURA <i>To II</i> (2)		
LOCALITZACIÓ		
ORIENTACIÓ <i>295° Oest</i>		
COMPLET? <i>NO</i>	REMOGUT? <i>SI, sense alguns ossos dels peus</i>	
POSICIÓ DE: CARA  BRAÇOS  CAMES 	OBSERVACIONS: (veure notes) MESURES DE L'ESQUELET PRESES IN SITU. (1). Total ..... (2). Hemistatura superior ..... (3). Hemistatura inferior ..... (4). Columna vertebral ..... (5). Extremitat superior ..... (6). Extremitat inferior ..... (7). Amplada de l'esquena ..... (8). Amplada de la pelvis .....	
CONSERVACIÓ <i>Alguns elements de l'os de les mans i dels peus no s'han conservat.</i>		
OSSOS PRESENTS		
		

Fitxa per a la descripció d'un esquelet, segons Barker/Hirst.

FITXA DE TOMBA					Nº 2																																																								
LLOC <i>Pobiss dels Planells</i>		ANY <i>1983</i>		SECTOR	QUADRIC. <i>B-30</i>	ESTRAT	Nº TOMBA <i>II</i>	Nº SEPULTURA																																																					
<table border="1"> <tr><td></td><td></td><td></td><td></td><td></td><td></td><td></td><td></td><td></td></tr> <tr><td></td><td></td><td></td><td></td><td></td><td></td><td></td><td></td><td></td></tr> <tr><td></td><td></td><td></td><td></td><td></td><td></td><td></td><td></td><td></td></tr> <tr><td></td><td></td><td></td><td></td><td></td><td></td><td></td><td></td><td></td></tr> <tr><td></td><td></td><td></td><td></td><td></td><td></td><td></td><td></td><td></td></tr> <tr><td></td><td></td><td></td><td></td><td></td><td></td><td></td><td></td><td></td></tr> </table>																																																											SITUACIÓ 1.4 <i>Agropada</i>		Nº INDIVIDUS <i>Agrupada</i>
		DISPOSICIÓ 1.5 <i>Hors-sol</i>				Nº INVENTARI																																																							
TIPUS 1.2 <i>De llaves</i>				MIDES		CRONOLOGIA																																																							
FORMA 1.3 <i>Triangular</i>				Tomba Caixa/taüt																																																									
DESCRIPCIÓ DE LA TOMBA CONSTRUCCIÓ		COBERTA 2.4		COMPONENTS GEOLÒGICS		ESTRUCTURA INTERNA																																																							
		CARGALERA 2.5 <i>trapezoïdal</i>		ORGÀNICS		CONSISTÈNCIA																																																							
		COSTATS 2.6		ARTIFICIALS					COLOR																																																				
FORMA		FONS 2.8		OBSERVACIONS <i>Hi ha restes de ceràmica i altres objectes personals a l'interior de la tomba.</i>																																																									
Superfície Ref.		PEU 2.7																																																											
Fons Ref.																																																													
DESCRIPCIÓ DE LA SEPULTURA		ORIENTACIÓ 2.1		ESTAT DE CONSERVACIÓ		SEPULTURA <i>Restes humanes i sagetes</i>																																																							
POSICIÓ		Crani Tronc				CAIXA / URNA																																																							
EXTREMITATS		Braç Mà																																																											
POSICIÓ dreta						Esquelet postcranial <i>no identificat</i>																																																							
esq.						Crani <i>no identificat (?)</i>																																																							
POSICIÓ dreta		Cama Peu				Caixa/taüt																																																							
esq.				REFERÈNCIA																																																									
ELEMENTS DE DATACIÓ						Planta																																																							
						Secció																																																							
						Fotografia																																																							
AIXOVAR Ref.				ALTRES TROBALLE		ESTUDIS																																																							
						Antropològics																																																							
						Altres																																																							

Anvers de la fitxa analítica d'una tomba, segons G. Maetzke i altres.

SEFULTURA 2

*veure quadrícula general.*  
 PLANTA DE LA QUADRÍCULA


PERFIL



HIPSOMETRIA

- tomba
- superfície
- fons
- taüt
- longitud
- amplada

esquelet

- crani
- pelvis
- pous
- restes cremades
- longitud
- amplada

altres objectes

MESURES DE L'ESQUELET IN SITU

- LONG. ESQUEL.
- LONG. EXTREM. INF.
- LONG. COL. VERTEBR.
- AMP. ESQUENA
- LONG. EXTREM. SUP.
- AMP. PELVIS
- ALTRES

ESTAT DE L'EXCAVACIÓ

*PLANTA*

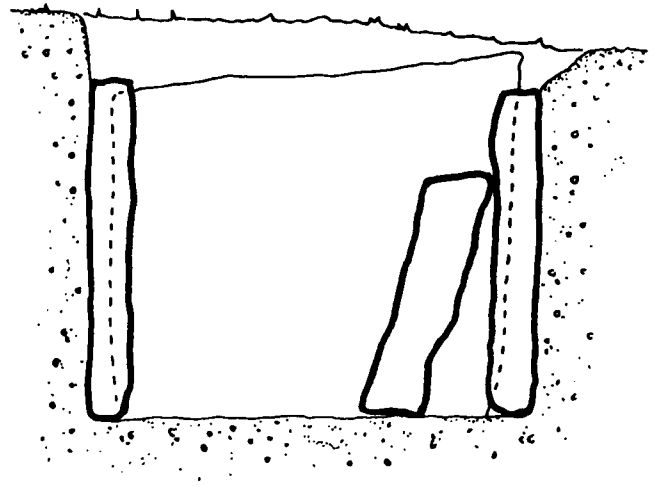
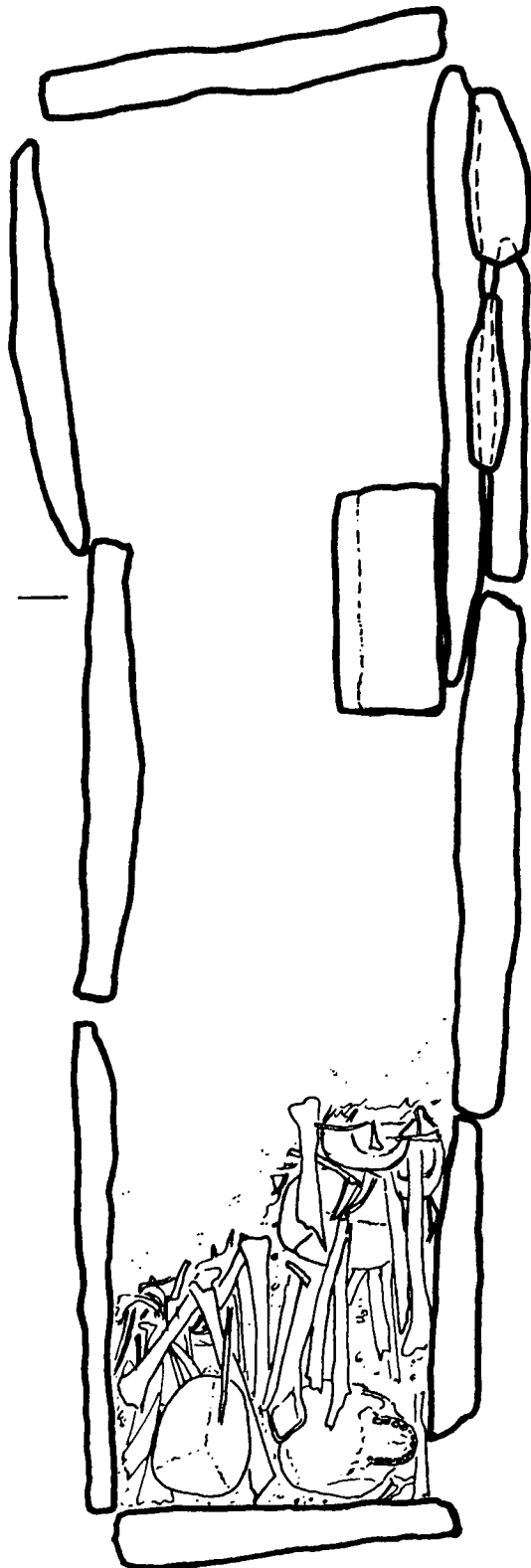
SIGNATURES

*M. J. ESTEVE*  
*A. J. LLOP*

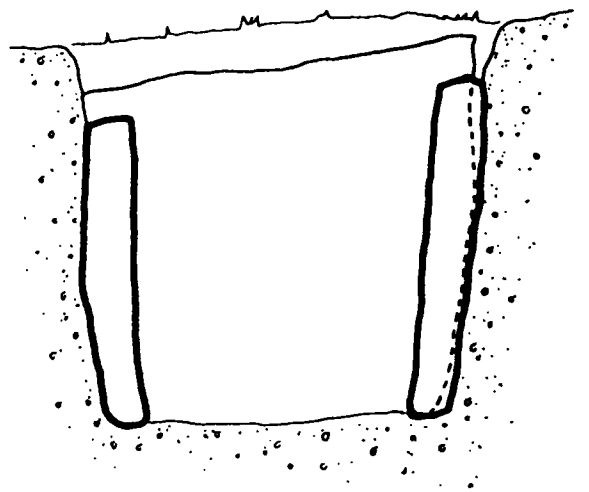
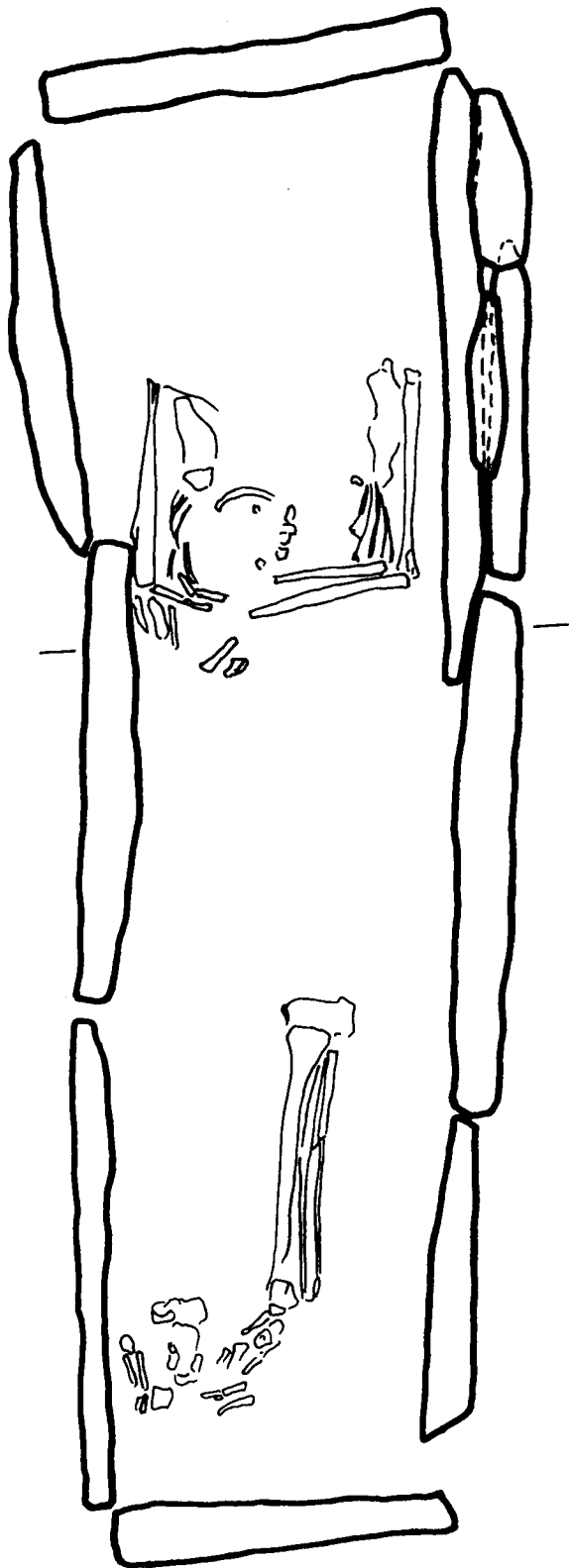
DATA

*8-11-1955 - 83*

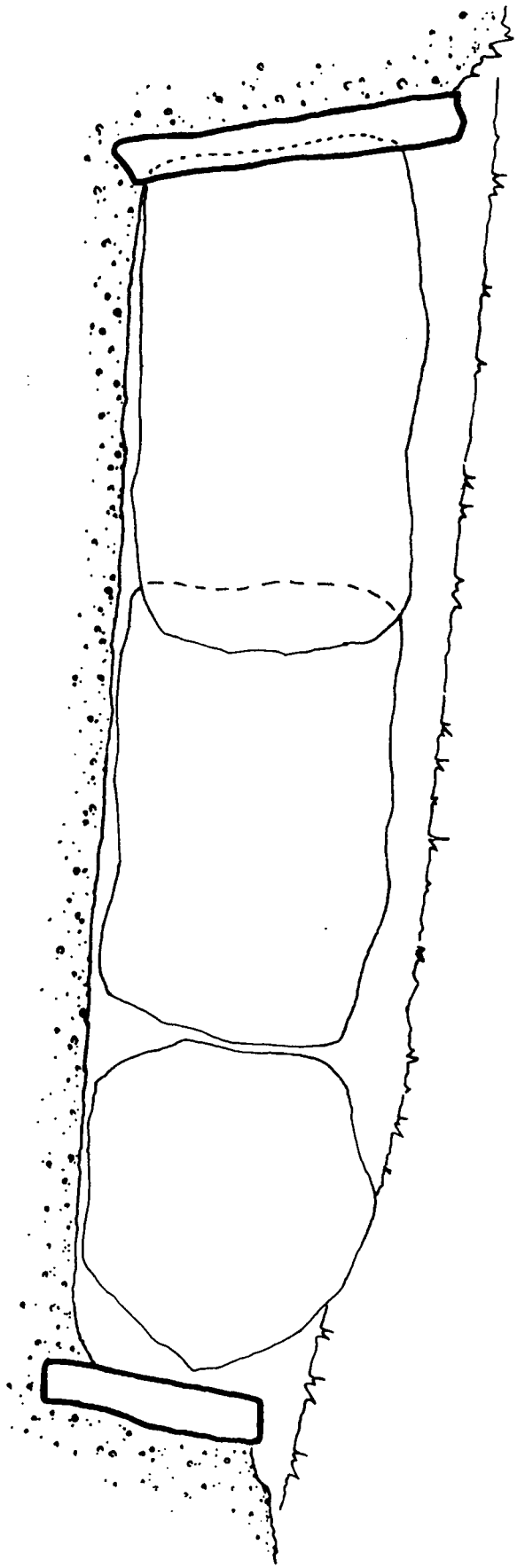
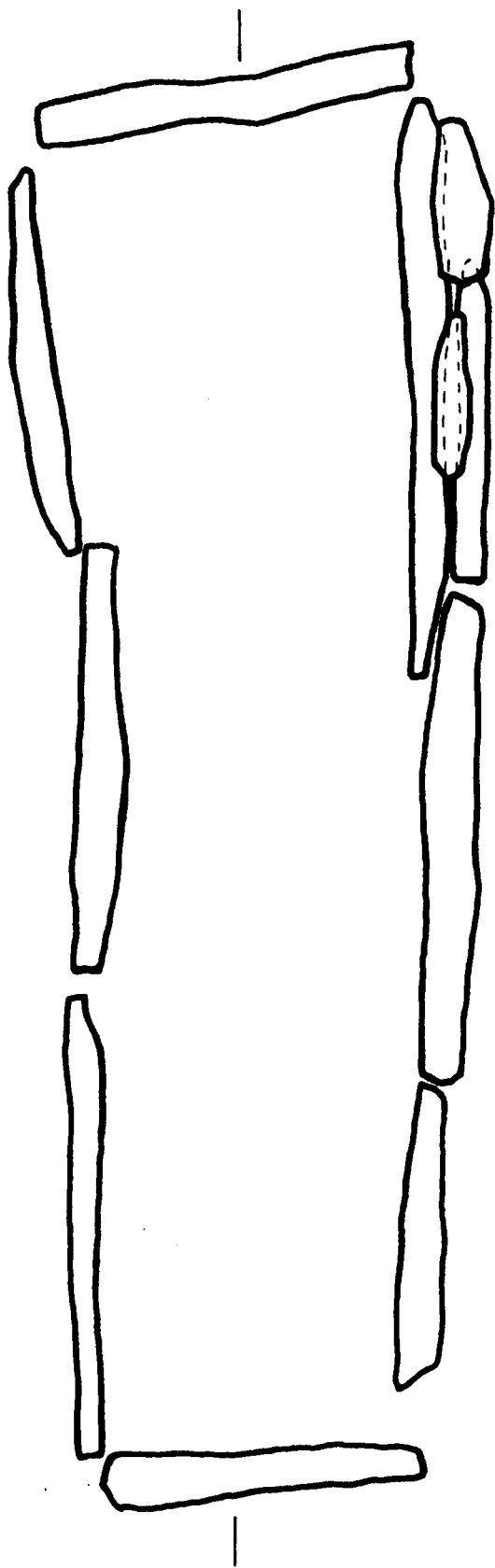
OBSERVACIONS



0 50cm.



0 50cm.




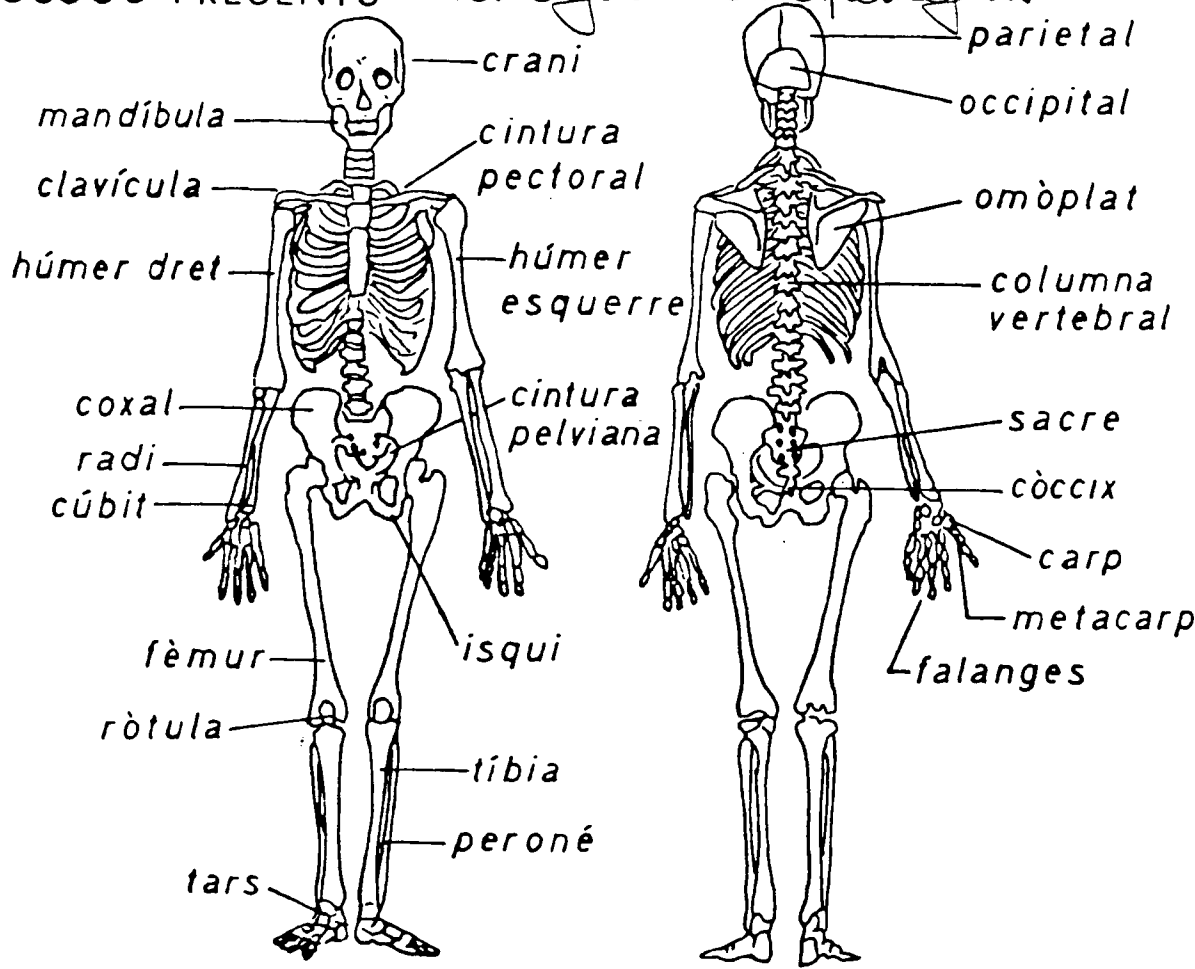


0 50 cm.

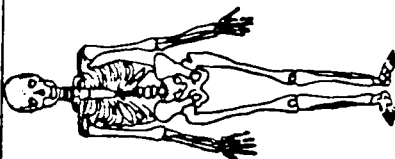
s e p u l t u r a 3

---



ESTACIÓ LA PÀSSA		ESQUELET Nº	
CAMPANYA 83 DATA 2.8.83			
NÚMERO DE SEPULTURA ③ - III			
LOCALITZACIÓ			
ORIENTACIÓ 287° E-W			
COMPLET? NO		REMOGUT? <i>SI</i> i <i>destruït</i>	
POSICIÓ DE: CARA  BRAÇOS  CAMES 		OBSERVACIONS: (veure notes) MESURES DE L'ESQUELET PRESES IN SITU. (1). Total ..... (2). Hemistatura superior ..... (3). Hemistatura inferior ..... (4). Columna vertebral ..... (5). Extremitat superior ..... (6). Extremitat inferior ..... (7). Amplada de l'esquena ..... (8). Amplada de la pelvis .....	
		CONSERVACIÓ - <i>destruït</i>	
OSSOS PRESENTS - <i>remoguts i desapareguts</i>			
 <p>Labels for the front view (left):</p> <ul style="list-style-type: none"> <li>mandíbula</li> <li>clavícula</li> <li>húmer dret</li> <li>coxal</li> <li>radi</li> <li>cúbit</li> <li>fèmur</li> <li>ròtula</li> <li>tars</li> <li>crani</li> <li>cintura pectoral</li> <li>húmer esquerre</li> <li>cintura pelviana</li> <li>isqui</li> <li>tíbia</li> <li>peroné</li> </ul> <p>Labels for the back view (right):</p> <ul style="list-style-type: none"> <li>parietal</li> <li>occipital</li> <li>omòplat</li> <li>columna vertebral</li> <li>sacre</li> <li>còccix</li> <li>carp</li> <li>metacarp</li> <li>falanges</li> </ul>			

Fitxa per a la descripció d'un esquelet, segons Barker/Hirst.

FITXA DE TOMBA						Nº 3				
LLOC LA PAHISSA DELS PLANELLS		ANY 1983		SECTOR		QUADRIC. B-28		ESTRAT	Nº TOMBA II	Nº SEPULTURA
				SITUACIÓ 1.4 AGRUPADA		Nº INDIVIDUS				
				DISPOSICIÓ 1.5 PARALLELES		Nº INVENTARI				
TIPUS 1.2 MIXTA				MIDES		CRONOLOGIA				
FORMA 1.3 EXTREM CAP ARRODONIT				Tomba Caixa / taüt						
DESCRIPCIÓ DE LA TOMBA CONSTRUCCIÓ	COBERTA 2.4			REOMPLERT AMB:	COMPONENTS GEOLÒGICS		ESTRUCTURA INTERNA			
	CAPçalERA 2.5 LLOSA				terra i arena pedra					
	COSTATS 2.6 MIXTA REBUIDAT A Roca i RESTA AMB LLOSES				ORGÀNICS					
	FONS 2.6 Roca arenisca			dos trossos d'os molt petits						
DESCRIPCIÓ DE LA TOMBA FORMA	PEU 2.7 MIXTA			ARTIFICIALS		CONSISTÈNCIA				
						COLOR				
PLANTA Ref.		SECCIÓ Longitudinal Ref.		OBSERVACIONS Nada tomba es totalment erosionada i per tant no hi ha esquelet ni pedra de calcària a veure desplaçada per un pi						
Fons Ref.		Transversal Ref.								
ORIENTACIÓ 2.1				ESTAT DE CONSERVACIÓ			SEPULTURA erosió i anells de pi			
Crani		Tronc					CAIXA / URNA			
Braç dreta		Mà			REFERÈNCIA					
Cama dreta		Peu			Planta					
esq.					Secció					
					Fotografia					
ELEMENTS DE DATACIÓ						ESTUDIS				
AIXOVAR Ref.						Altres				
ALTRES TROBALLES						Antropològics				
						Altres				

Anvers de la fitxa analítica d'una tomba, segons G. Maetzke i altres.

SEPULTURA 3.

(seu quadrícula general)

PLANTA DE LA QUADRÍCULA


PERFIL



HIPSOMETRIA

- tomba
- superfície
- fons
- laül
- longitud
- amplada

esquelet

- crani
- pelvis
- peus
- restes cremades
- longitud
- amplada

altres objectes

MESURES DE L'ESQUELET IN SITU

- LONG. ESQUEL.
- LONG. EXTREM. INF.
- LONG. COL. VERTEBR.
- AMP. ESQUENA
- LONG. EXTREM. SUP.
- AMP. PELVIS
- ALTRES

ESTAT DE L'EXCAVACIÓ

- acabada

SIGNATURES

FLORENCI CARRETERO  
JOSEP M. MASAGUE I TORNE

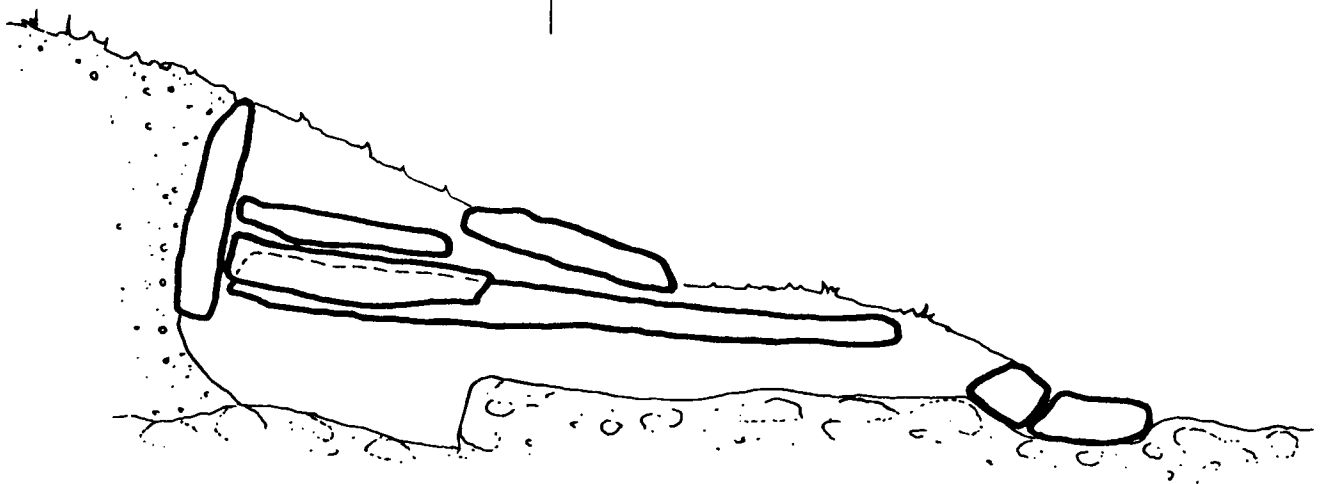
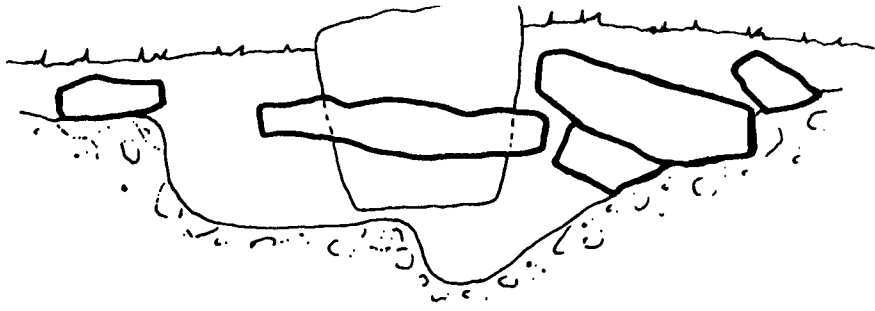
DATA

2.8.83

OBSERVACIONS

La tumba ha estat totalment remoguda per l'acció natural del temps després de la seva construcció i per l'acció de les aigües d'un pò que hi ha existint al voltant a uns e metres de la sepultura i recentment s'ha fet l'home


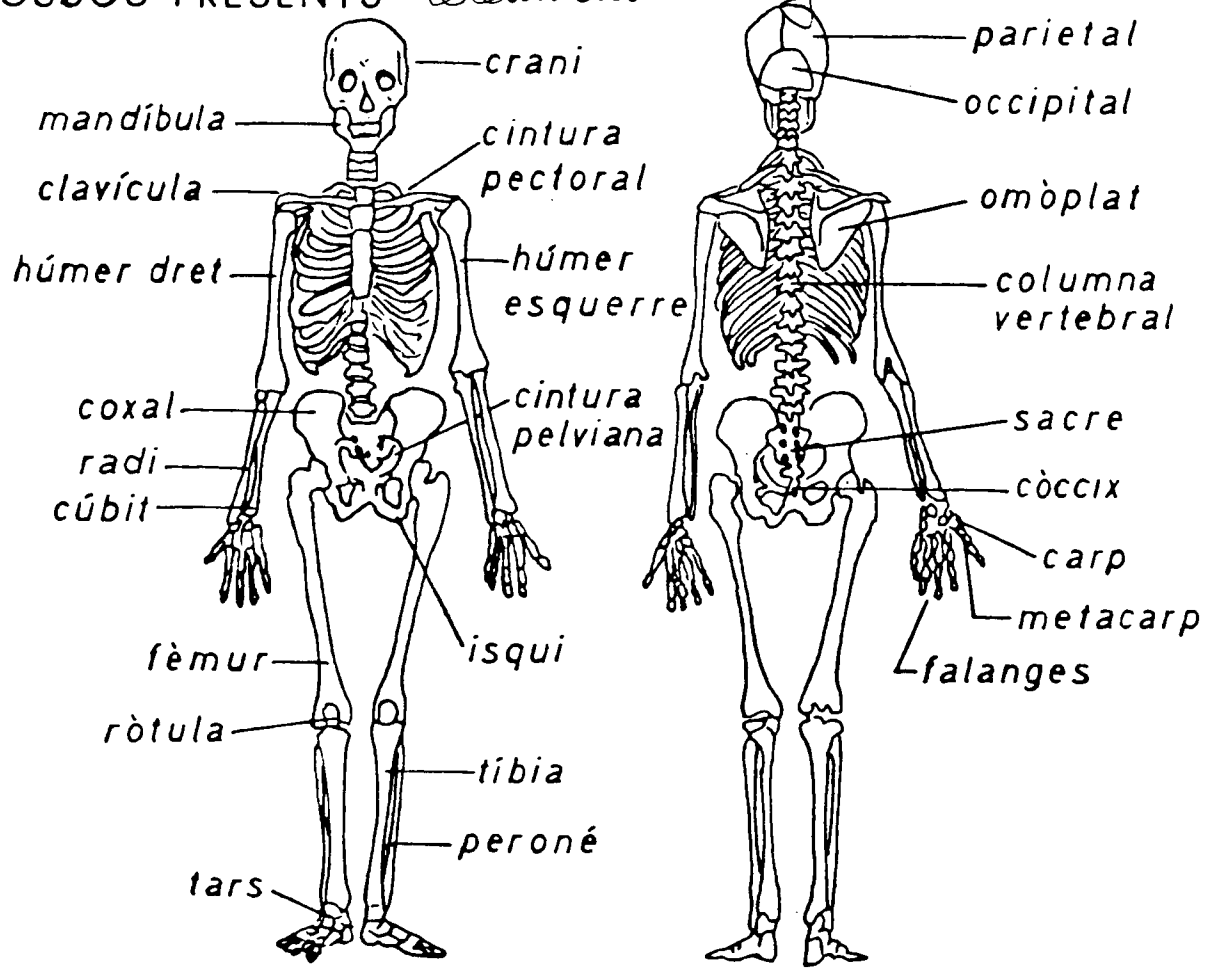
Dors de la fitxa analítica de la plana anterior.



0 50cm.

s e p u l t u r a 4

---

ESTACIÓ LA PAÏSSA		ESQUELET Nº	
CAMPANYA 83 DATA 3.8.1983			
NÚMERO DE SEPULTURA (A) - IV			
LOCALITZACIÓ			
ORIENTACIÓ 292° E-W			
COMPLET? NO		REMOGUT? SI i reutilitzada	
POSICIÓ DE: CARA  BRAÇOS CAMES		OBSERVACIONS: (veure notes) MESURES DE L'ESQUELET PRESES IN SITU. (1). Total ..... (2). Hemistatura superior ..... (3). Hemistatura inferior ..... (4). Columna vertebral ..... (5). Extremitat superior ..... (6). Extremitat inferior ..... (7). Amplada de l'esquena ..... (8). Amplada de la pelvis .....	
		CONSERVACIÓ deficient	
OSSOS PRESENTS <i>totalment remoguts</i>			
 <p>Labels for the front view (left):</p> <ul style="list-style-type: none"> <li>mandíbula</li> <li>clavícula</li> <li>húmer dret</li> <li>coxal</li> <li>radi</li> <li>cúbit</li> <li>fèmur</li> <li>ròtula</li> <li>tars</li> </ul> <p>Labels for the back view (right):</p> <ul style="list-style-type: none"> <li>parietal</li> <li>occipital</li> <li>omòplat</li> <li>columna vertebral</li> <li>sacre</li> <li>còccix</li> <li>carp</li> <li>metacarp</li> <li>falanges</li> </ul> <p>Labels for the front view (right):</p> <ul style="list-style-type: none"> <li>crani</li> <li>cintura pectoral</li> <li>húmer esquerre</li> <li>cintura pelviana</li> <li>isqui</li> <li>tibia</li> <li>peroné</li> </ul>			


Fitxa per a la descripció d'un esquelet, segons Barker/Hirst.



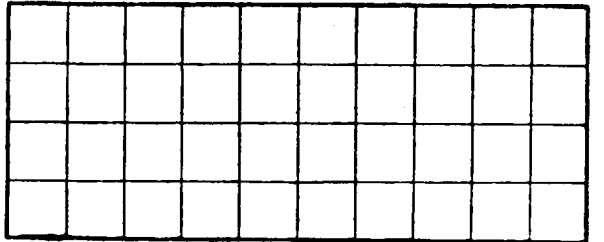

SEPULTURA Δ

(veure quadricula general)

PLANTA DE LA QUADRÍCULA



PERFIL



HIPSOMETRIA

- tomba
- superfície
- fons
- taül
- longitud
- amplada

esquelet - ~~destruït~~

- crani
- pelvis
- pous

altres objectes

- restes cremades
- longitud
- amplada

MESURES DE L'ESQUELET IN SITU

-LONG. ESQUEL.

-LONG. EXTREM. INF.

-LONG. COL. VERTEBR.

-AMP. ESQUENA

-LONG. EXTREM. SUP.

-AMP. PELVIS

-ALTRES

ESTAT DE L'EXCAVACIÓ *previament hemoguda.*

*excavar acabada*

SIGNATURES

NEUS FERNANDEZ ASPAS  
ISA CASARRAMONA OBOLS  
RICARD CARO SILANES

DATA

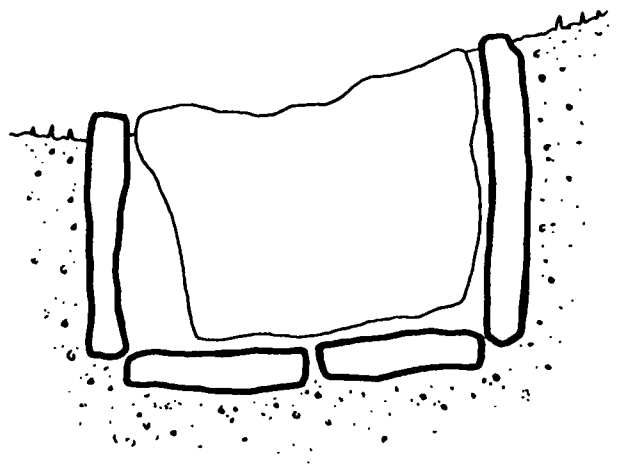
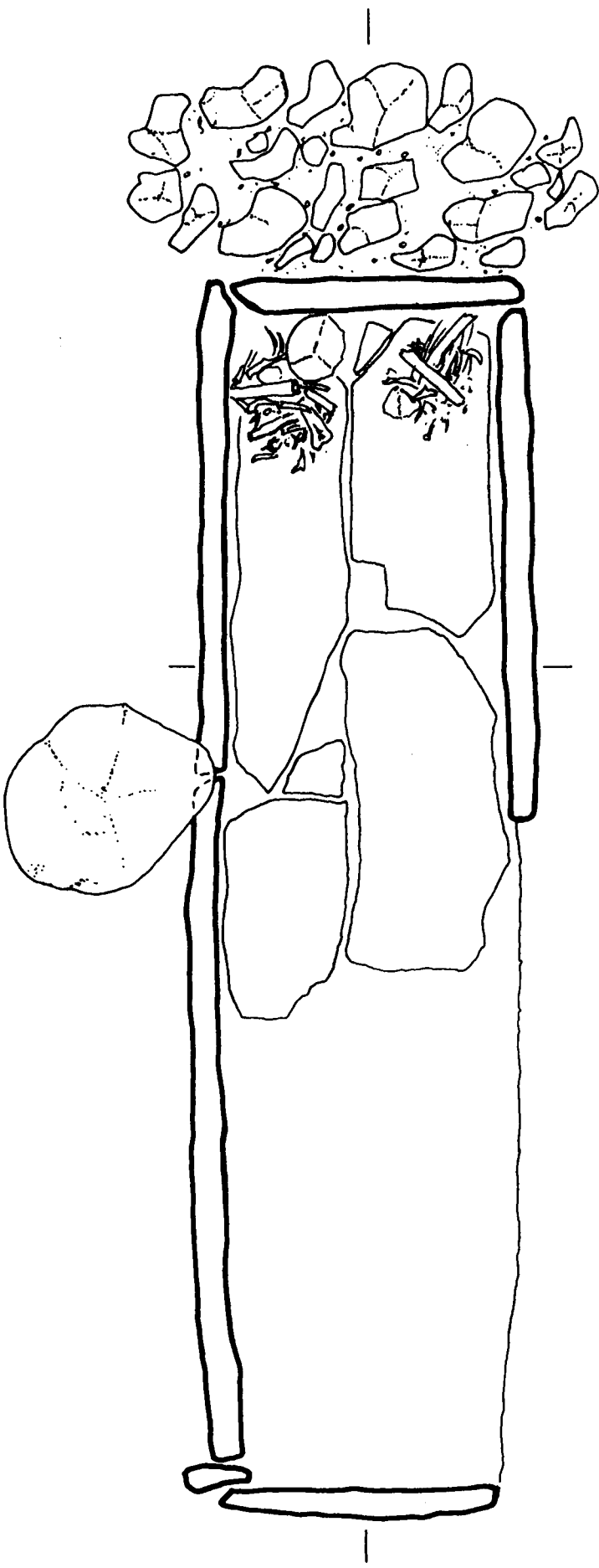
INICI dia 1  
FINALITZACIÓ: dia 3

OBSERVACIONS *EXCAVACIÓ: INT.*

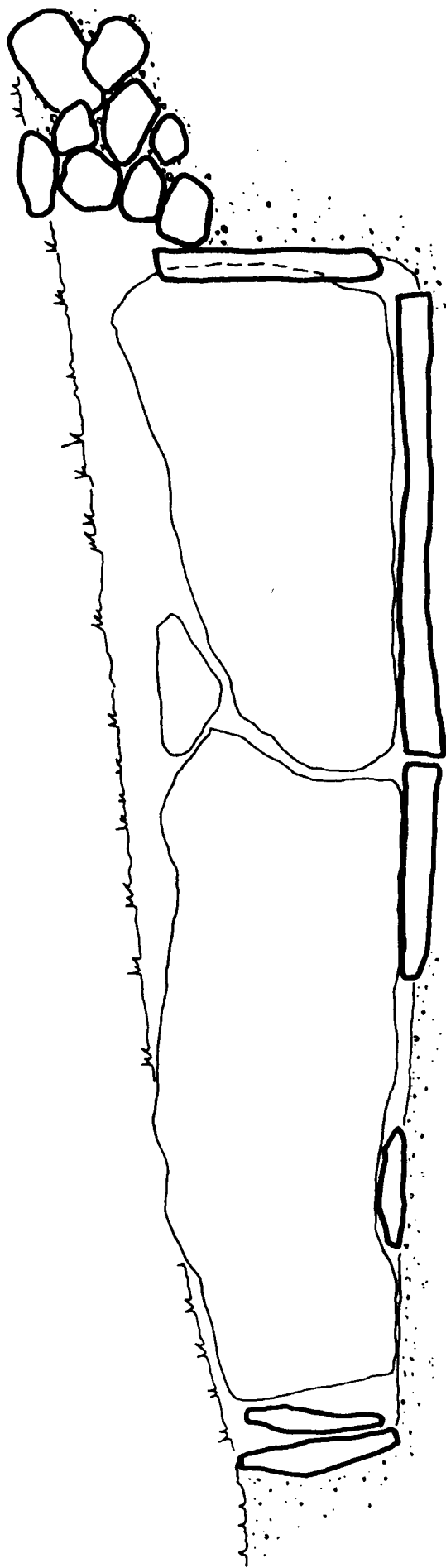
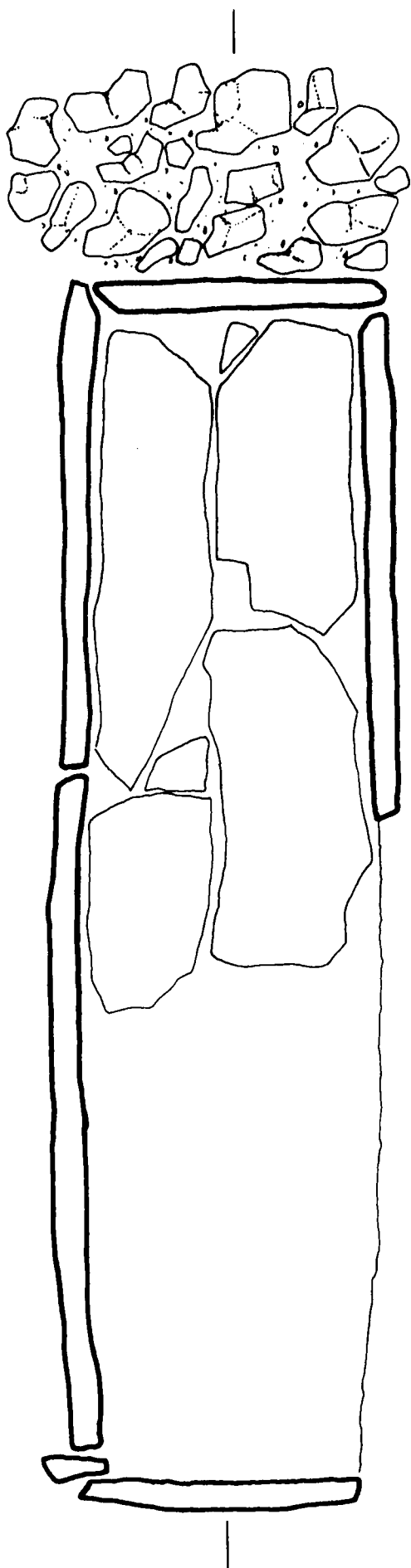
*+TROBALLES: ossos a la secció A (part capsalera)  
i poca ceràmica romana. terra blonja, menys sobre les  
lloses que era dura, sobre el fons. Acumulació de pedres al voltant de la  
capsalera.*

Dors de la fitxa analítica de la plana anterior.








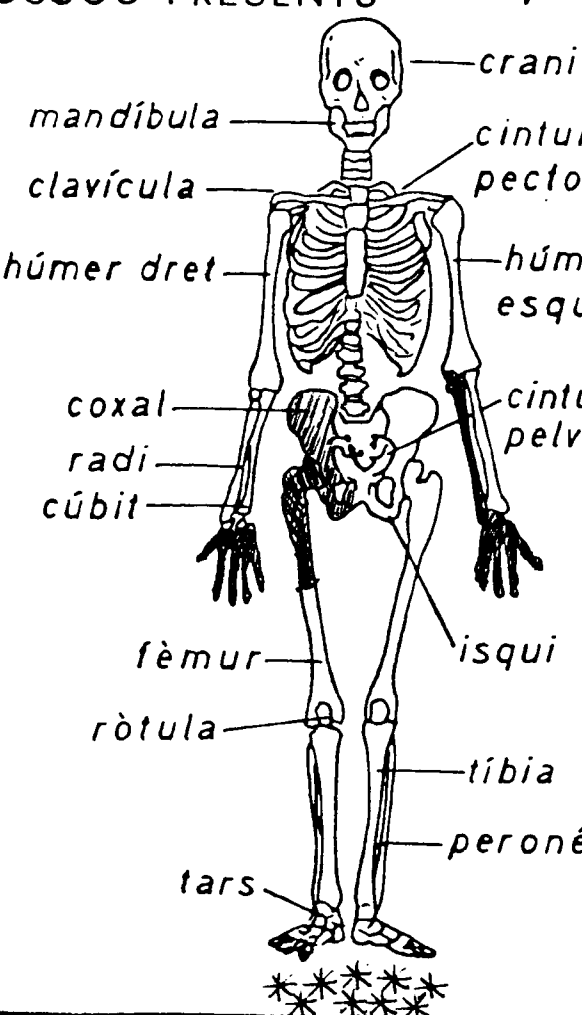
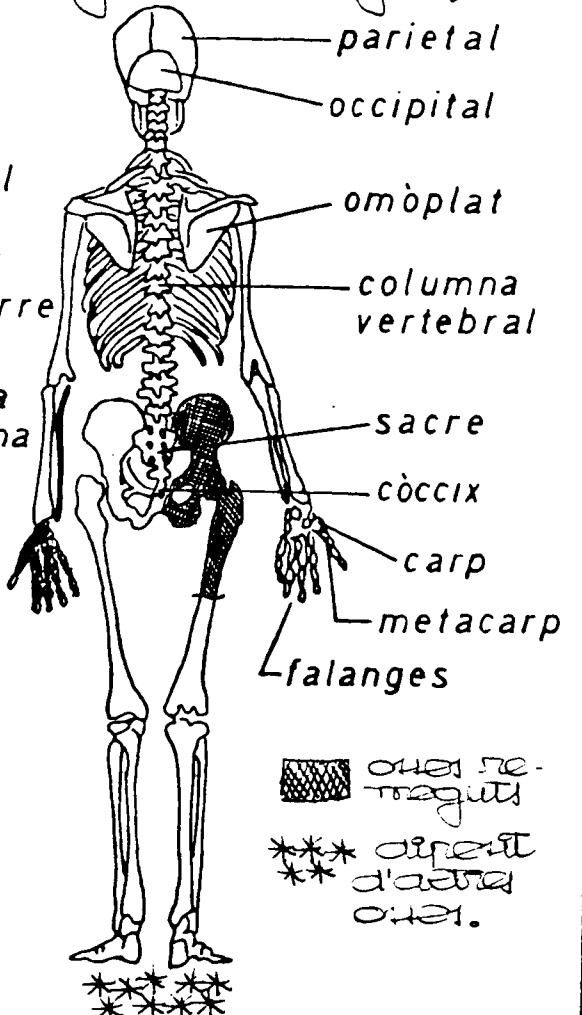

0 50 cm.



0 50cm

s e p u l t u r a 5

---

ESTACIÓ <i>la Farina dels Ferrats.</i>		ESQUELET Nº E.002	
CAMPANYA 12 DATA 2/8/82			
NÚMERO DE SEPULTURA (5) <del>11111111</del> T. VI.			
LOCALITZACIÓ			
ORIENTACIÓ		E-W / 280°	
COMPLET? <i>SI</i>		REMOGUT? <i>SI</i> ( <i>veure a dreta</i> )	
POSICIÓ DE: CARA ←  BRAÇOS  CAMES 		OBSERVACIONS: (veure notes) MESURES DE L'ESQUELET PRESES IN SITU. (1). Total ..... 178 cm. (2). Hemistatura superior ..... 88 " (3). Hemistatura inferior ..... 98 " (4). Columna vertebral ..... 45 " (5). Extremitat superior ..... 62 " (6). Extremitat inferior ..... 85 " (7). Amplada de l'esquena ..... 40 " (8). Amplada de la pelvis ..... 38 " (?)	
CONSERVACIÓ			
OSSOS PRESENTS ( <i>toti. pero. alguns. remoguts</i> ).			
			
		<div style="display: flex; justify-content: space-between;"> <div style="width: 45%;"> <p>cintura pectoral</p> <p>húmer esquerre</p> <p>cintura pelviana</p> <p>isqui</p> <p>tíbia</p> <p>peroné</p> </div> <div style="width: 45%;"> <p>mandíbula</p> <p>húmer dret</p> <p>coxal</p> <p>radi</p> <p>cúbit</p> <p>fèmur</p> <p>ròtula</p> <p>tars</p> </div> </div>	
		<div style="display: flex; justify-content: space-between;"> <div style="width: 45%;"> <p>mandíbula</p> <p>húmer dret</p> <p>coxal</p> <p>radi</p> <p>cúbit</p> <p>fèmur</p> <p>ròtula</p> <p>tars</p> </div> <div style="width: 45%;"> <p>parietal</p> <p>occipital</p> <p>omòplat</p> <p>columna vertebral</p> <p>sacre</p> <p>còccix</p> <p>carp</p> <p>metacarp</p> <p>falanges</p> </div> </div>	
		<div style="display: flex; justify-content: space-between;"> <div style="width: 45%;"> <p>*** absent d'altres ossos.</p> </div> <div style="width: 45%;"> <p> ossos remoguts</p> </div> </div>	

Fitxa per a la descripció d'un esquelet, segons Barker/Hirst.

LA PAHISSA DELS PLANELL (MONTISTROL DE CALDERE)


FITXA DE TOMBA				Nº <del>T.001</del> T.V.			
LLOC		ANY	SECTOR	QUADRIC.	ESTRAT	Nº TOMBA	Nº SEPULTURA
		1982		B.16		T.001	5.005
		SITUACIÓ 1.4 agrupada.			Nº INDIVIDUS 1 p restes d'un aere.		
		DISPOSICIÓ 1.5 - paral·lela			Nº INVENTARI E.001		
TIPUS 1.2 <del>esparçada</del> de terra i p restes.		MIDES			CRONOLOGIA		
FORMA 1.3 E/b		Tomba 240 x 85 x 40					
DESCRIPCIÓ DE LA TOMBA	COBERTA 2.4 Terra p pedres		COMPONENTS GEOLÒGICS Terra p pedres.		ESTRUCTURA INTERNA diferents unes. per me. total de terra p pedres.		
	CAPçalERA 2.5 bleada pedra		ORGÀNICS				
	COSTATS 2.6 restes, e'aque- una d'uns pe- dres.		ARTIFICIALS en el peu de la terrosa, varis ches d'un aere i aquest		CONSISTÈNCIA normal		
	FONS 2.6 una gran pedra plana.		REOMPLERT AMB:		COLOR més fosc.		
PEU 2.7 restes, pedra plana.		PLANTA		OBSERVACIONS			
FORMA		SECCIÓ		el peu de la terrassa va estar obert, per causar-se, varis ches d'un aere i aquest.			
Superfície Ref. PI-T001/1		Longitudinal Ref. PI-T001/2					
Fons Ref.		Transversal Ref.					
DESCRIPCIÓ DE LA SEPULTURA		ORIENTACIÓ 2.1 WS-280°		Obrerta retroguarda.		SEPULTURA retroguarda.	
POSICIÓ		Crani de costat		Tronc		1.º - teques guardades	
POSICIÓ EXTREMITATS		Brac dreta normal		Mà dreta retroguarda		2.º - cobertes d'ac- tals ches.	
		Brac esq. retroguarda		Mà esq. retroguarda		CAIXA/URNA	
		Cama dreta normal		Peu normal			
		Cama esq. normal		Peu normal		REFERÈNCIA T.001	
		ESTAT DE CONSERVACIÓ		Esquelet postcranial normal en part retroguarda		Planta PI-T001/1	
		Crani esguardat, per esprenes p es- brats.		Caixa/taüt		Secció PI-T001/2	
		ELEMENTS DE DATACIÓ per e'estructura de la terrassa p per es restes de es- truttura				Fotografia	
AIXOVAR Ref. I/T001 petit fragment de ceràmica		ALTRES TROBALLES				ESTUDIS	
						Antropològics	
						Altres	

Anvers de la fitxa analítica d'una tomba, segons G. Maetzke i altres.

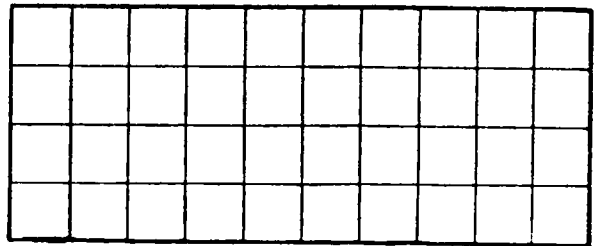
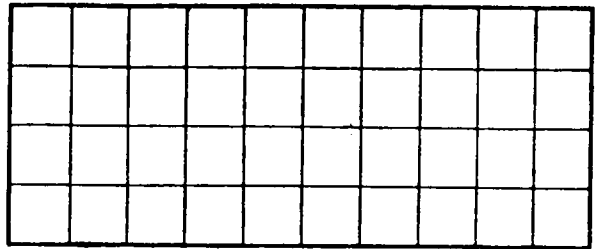
SEPULTURA 5

(veure quadrícula general)

PLANTA DE LA QUADRÍCULA



PERFIL



HIPSOMETRIA

- tomba
- superfície
- fons
- taüt
- longitud
- amplada

esquelet

- crani
- pelvis
- pous
- restes cremades
- longitud
- amplada

altres objectes

MESURES DE L'ESQUELET IN SITU (veure e'la altre fitxa)

- LONG. ESQUEL.
- LONG. EXTREM. INF.
- LONG. COL. VERTEBR.
- AMP. ESQUENA
- LONG. EXTREM. SUP.
- AMP. PELVIS
- ALTRES

ESTAT DE L'EXCAVACIÓ

acabada.

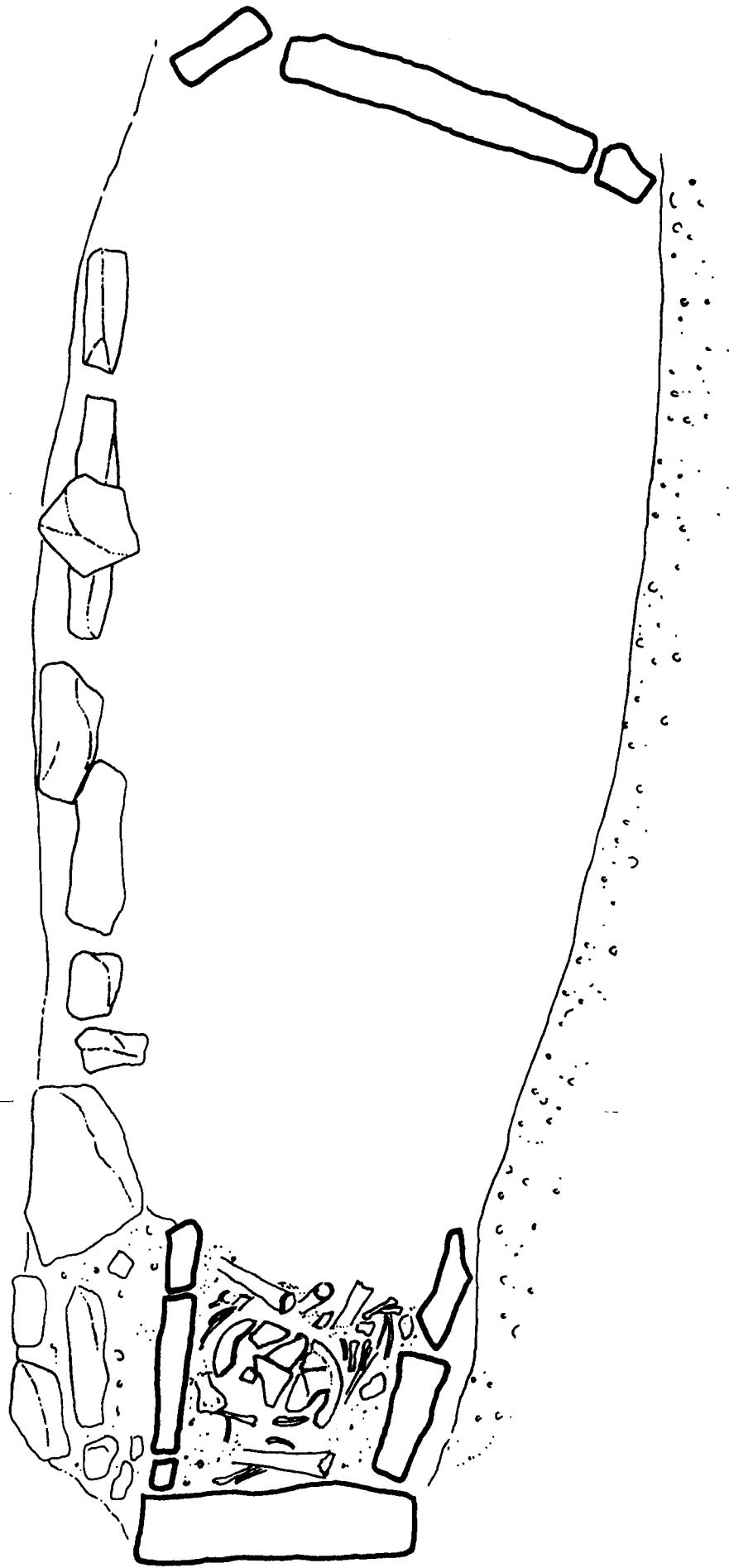
SIGNATURES

Albert Riera & David Feu

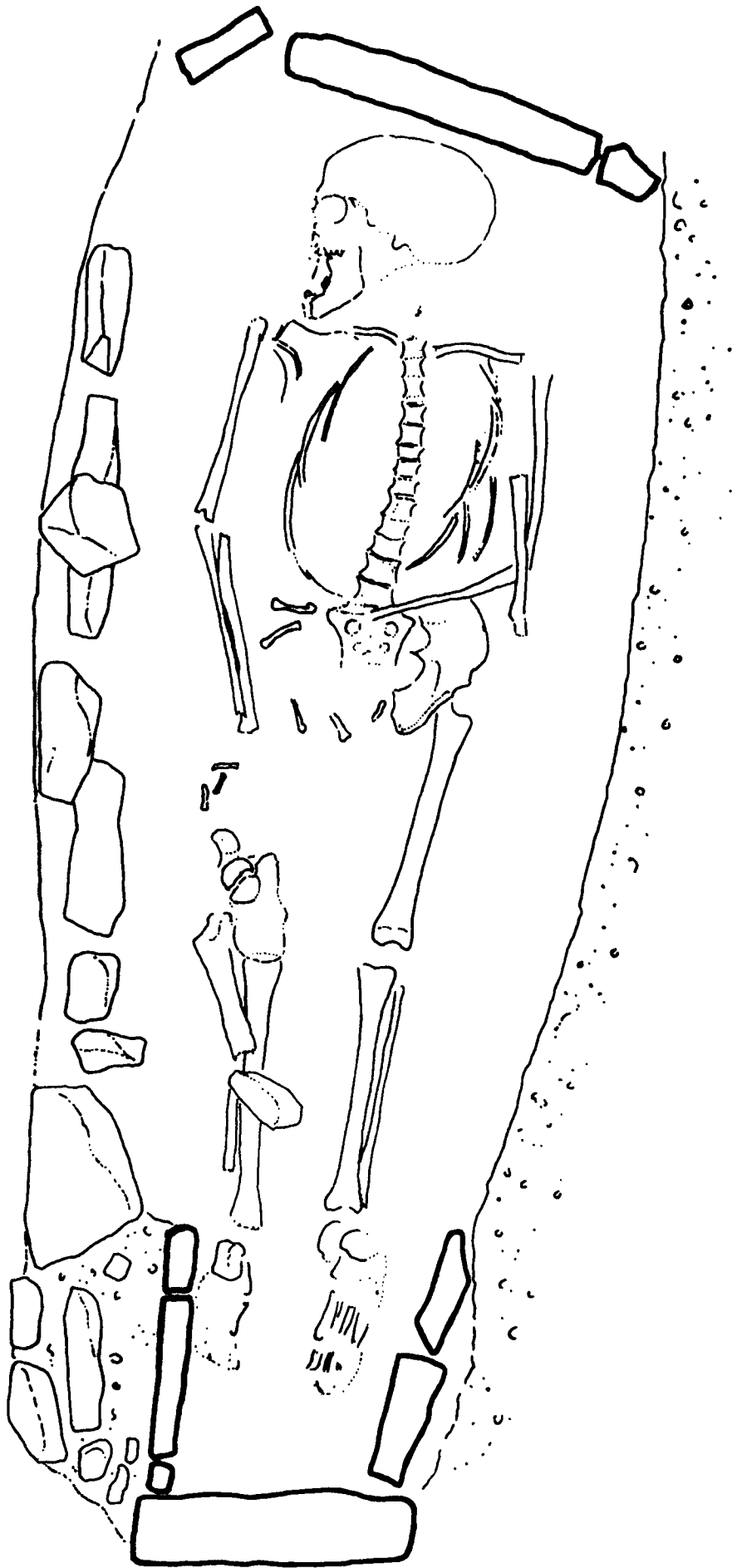
DATA

primera setmana d'agost de 1982.

OBSERVACIONS




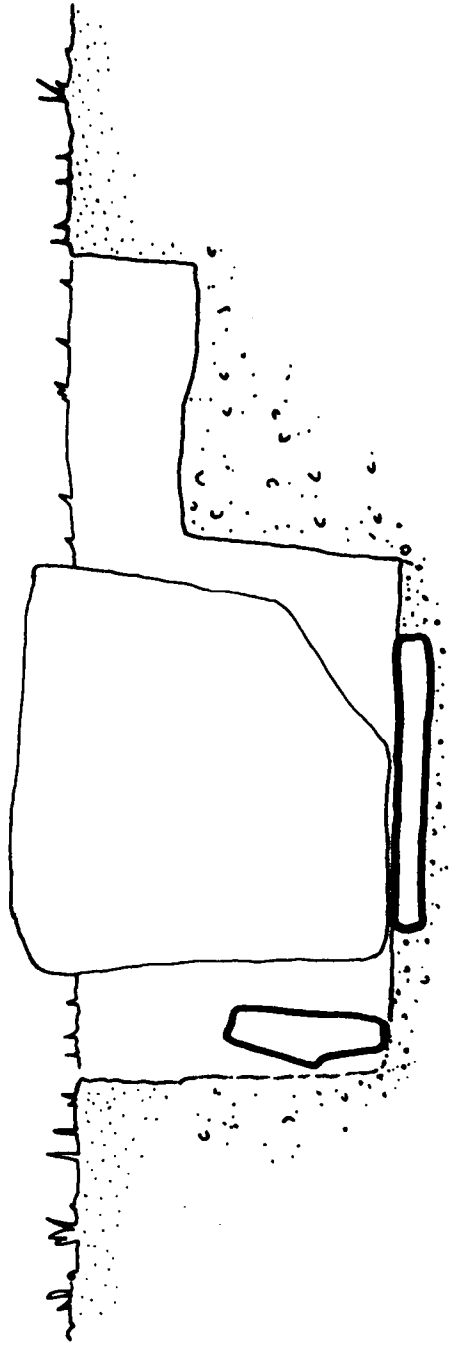

0 50cm.



0 50cm.




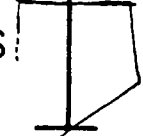

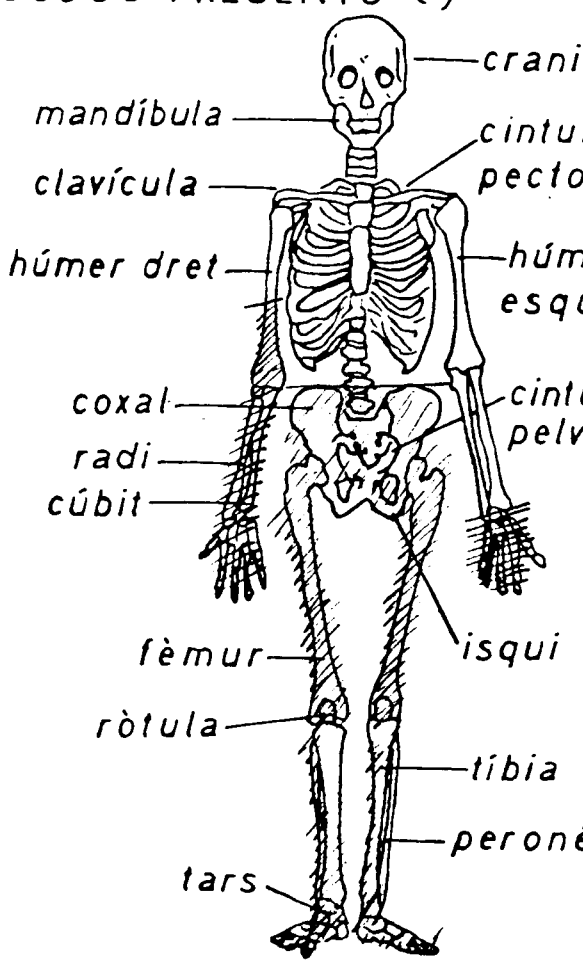
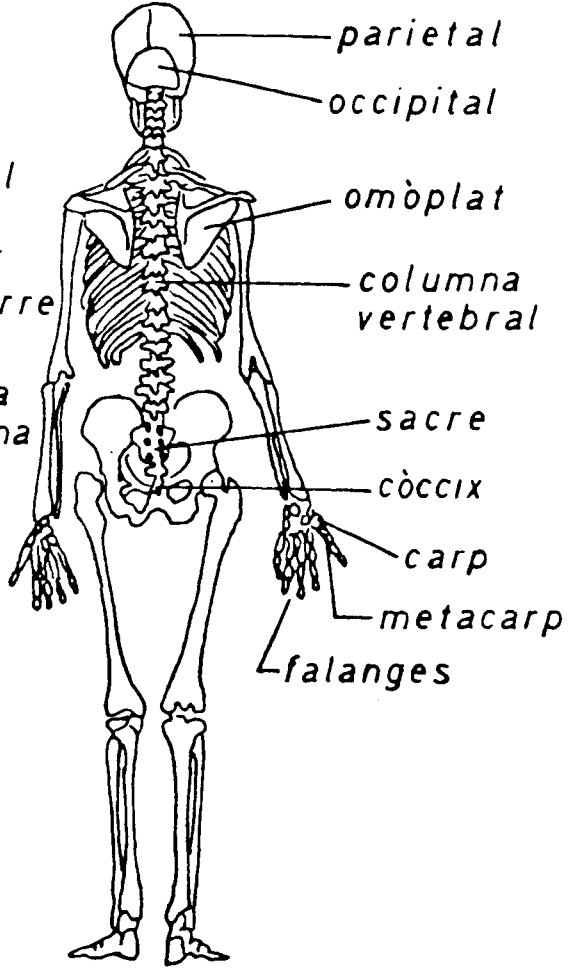




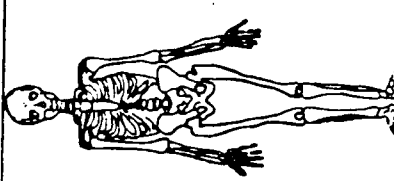
0 50 cm.

s e p u l t u r a 6

---

ESTACIÓ LA PARISSA.		ESQUELET Nº 3	
CAMPANYA 1ª DATA 12/8/83			
NÚMERO DE SEPULTURA T.VI. ⑥			
LOCALITZACIÓ			
ORIENTACIÓ 280° NW.			
COMPLET? NO		REMOGUT? NO	
POSICIÓ DE: CARA ←  BRAÇOS:  CAMES 		OBSERVACIONS: (veure notes) MESURES DE L'ESQUELET PRESES IN SITU. (1). Total ..... (2). Hemistatura superior ..... (3). Hemistatura inferior ..... (4). Columna vertebral ..... (5). Extremitat superior ..... (6). Extremitat inferior ..... (7). Amplada de l'escuena ..... (8). Amplada de la pelvis .....	
		CONSERVACIÓ <i>deficient e breu- perda.</i>	
OSSOS PRESENTS (1) <i>veure edou.</i>			
			

Fitxa per a la descripció d'un esquelet, segons Barker/Hirst.

FITXA DE TOMBA					Nº 6																																																														
LLOC SA PAHISSA		ANY 1983	SECTOR	QUADRIC. F. 10.	ESTRAT	Nº TOMBA VI	Nº SEPULTURA																																																												
<table border="1"> <tr><td> </td><td> </td><td> </td><td> </td><td> </td><td> </td></tr> <tr><td> </td><td> </td><td> </td><td> </td><td> </td><td> </td></tr> <tr><td> </td><td> </td><td> </td><td> </td><td> </td><td> </td></tr> <tr><td> </td><td> </td><td> </td><td> </td><td> </td><td> </td></tr> <tr><td> </td><td> </td><td> </td><td> </td><td> </td><td> </td></tr> <tr><td> </td><td> </td><td> </td><td> </td><td> </td><td> </td></tr> <tr><td> </td><td> </td><td> </td><td> </td><td> </td><td> </td></tr> <tr><td> </td><td> </td><td> </td><td> </td><td> </td><td> </td></tr> <tr><td> </td><td> </td><td> </td><td> </td><td> </td><td> </td></tr> <tr><td> </td><td> </td><td> </td><td> </td><td> </td><td> </td></tr> </table>																																																																	SITUACIÓ 1.4 AGRUPADA		Nº INDIVIDUS 1
DISPOSICIÓ 1.5 Relació amb altres Tombs horitzontalment		Nº INVENTARI <u>I-006</u>																																																																	
TIPUS 1.2 <i>mixta</i>		MIDES Tomba Caixa/taüt		CRONOLOGIA																																																															
FORMA 1.3 <i>d'extremes arrodonits</i>		DESCRIPCIÓ DE LA TOMBA CONSTRUCCIÓ		COBERTA 2.4 <i>Indeterminada</i>		COMPONENTS GEOLÒGICS <i>Terra i pedres</i>		ESTRUCTURA INTERNA																																																											
CAPçalERA 2.5 <i>arrodonida</i>				COSTATS 2.6 <i>paralels</i>		ORGÀNICS —		ARTIFICIALS —		CONSISTÈNCIA																																																									
FONS 2.6 <i>arrodonit</i>				PEU 2.7 <i>arrodonit</i>		OBSERVACIONS <i>el estat del crani, presenta un rotlle a la roca.</i>		COLOR																																																											
FORMA				SECCIÓ		PLANTA		SUPERFÍCIE		LONGITUDINAL																																																									
REF. P. 006		REF.		REF.		REF.		REF.																																																											
FONS		TRANSVERSAL		REF.		REF.		REF.																																																											
PEU		REF.		REF.		REF.		REF.																																																											
ORIENTACIÓ 2.1 <i>280° N.W.</i>		CRANI		TRONC		ESTAT DE CONSERVACIÓ 				SEMPULTURA <i>erosió</i>																																																									
dreta Brac		Mà		Esquelet postcranial <i>Incomplet</i>						CAIXA/URNA —																																																									
esq. Cama		Peu		Crani <i>Deficient</i>						REFERÈNCIA																																																									
esq.		Caixa/taüt —		Planta P. 006 Secció " "						Fotografia																																																									
ELEMENTS DE DATACIÓ <i>Estructura de la tomba i pec ceràmica</i>					ESTUDIS																																																														
AIXOVAR Ref. <i>I-006. (001).</i>					ALTRES TROBALLE —																																																														
					Antropològics Altres																																																														

Anvers de la fitxa analítica d'una tomba, segons G. Maetzke i altres.

SEPULTURA 6

Planta quadrícula general.

PLANTA DE LA QUADRÍCULA


PERFIL



HIPSOMETRIA

- tomba
- superfície
- fons
- taüt
- longitud
- amplada

esquelet

- crani
- pelvis
- pous
- restes cremades
- longitud
- amplada

altres objectes

MESURES DE L'ESQUELET IN SITU

- LONG. ESQUEL.
- LONG. EXTREM. INF.
- LONG. COL. VERTEBR.
- AMP. ESQUENA
- LONG. EXTREM. SUP.
- AMP. PELVIS
- ALTRES

ESTAT DE L'EXCAVACIÓ

acabada.

SIGNATURES

Joaquim Masferrer  
 Montse Garriga  
 Albert Boig


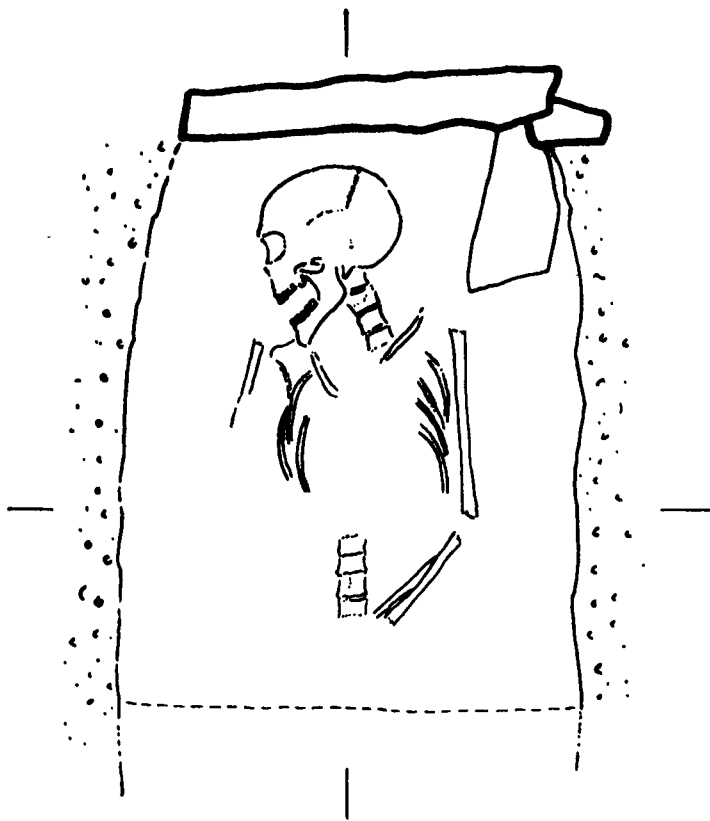
DATA

127/8/88.

OBSERVACIONS

se'ns troba tant poca metal·lització de la tomba, degut a l'erosió.

Dors de la fitxa analítica de la plana anterior.



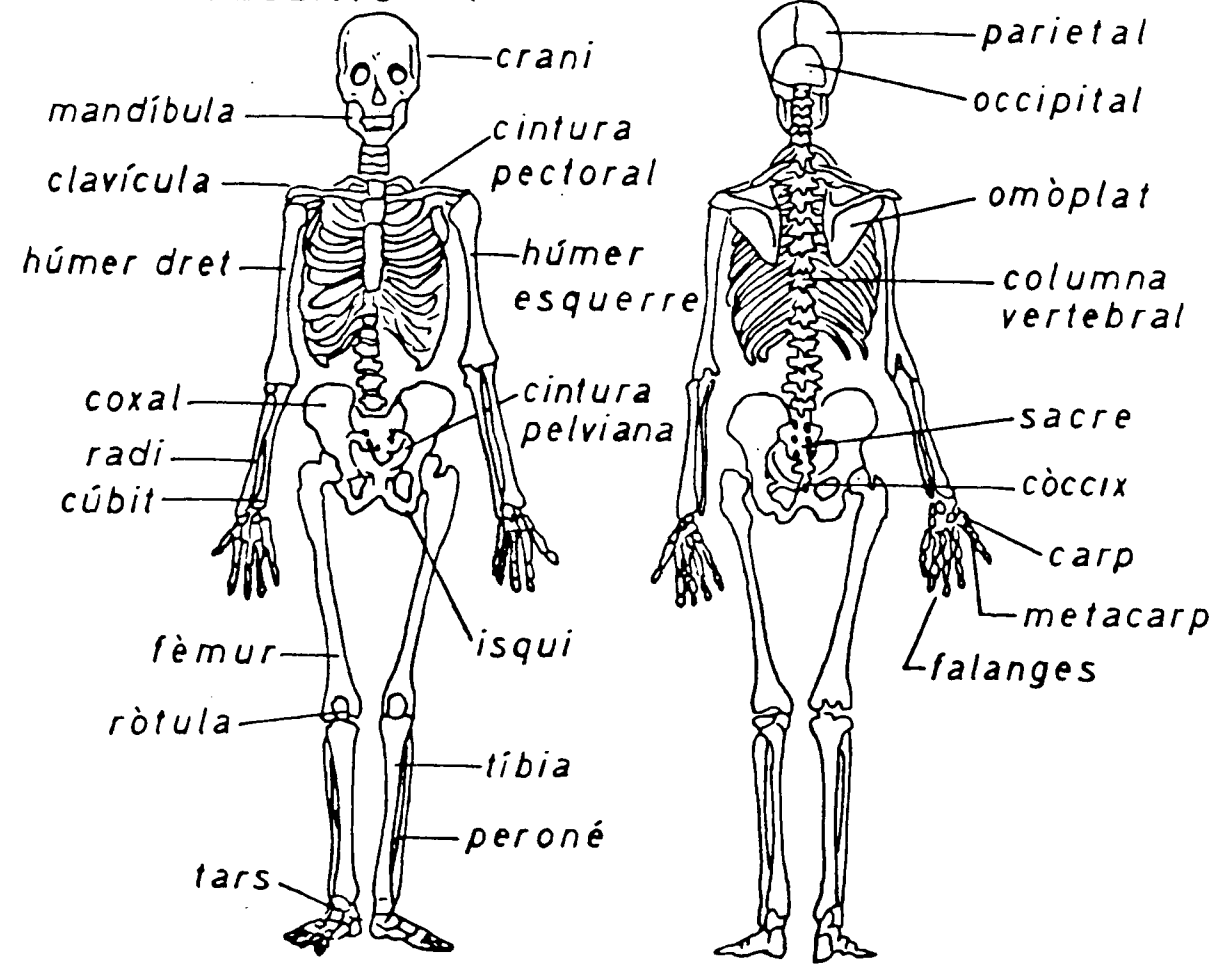


0 50 cm.


s e p u l t u r a 7

---



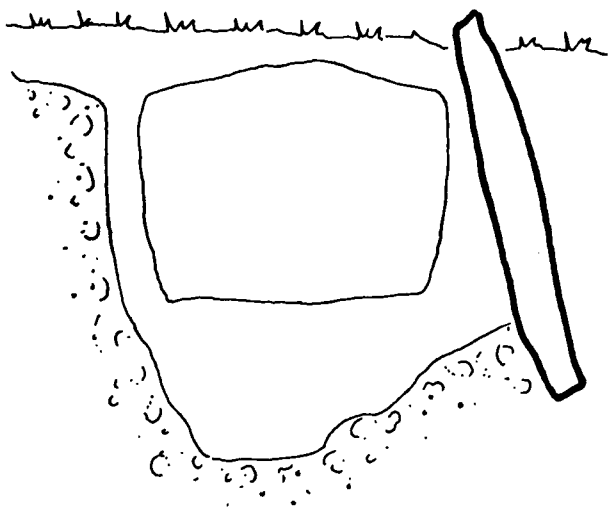
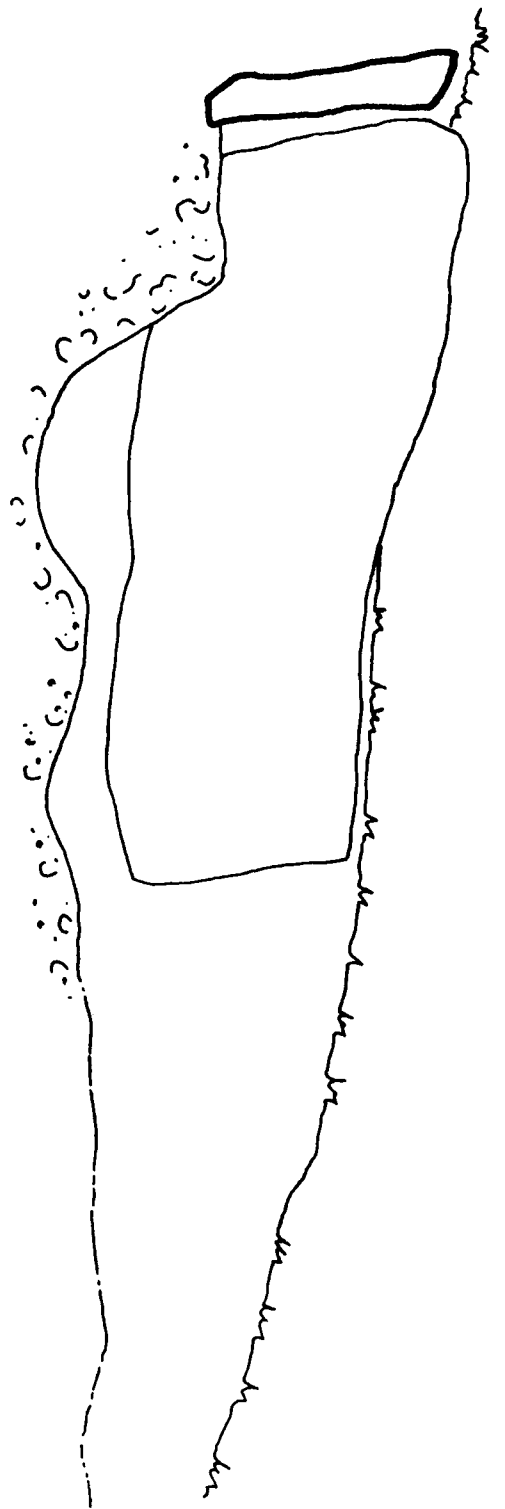
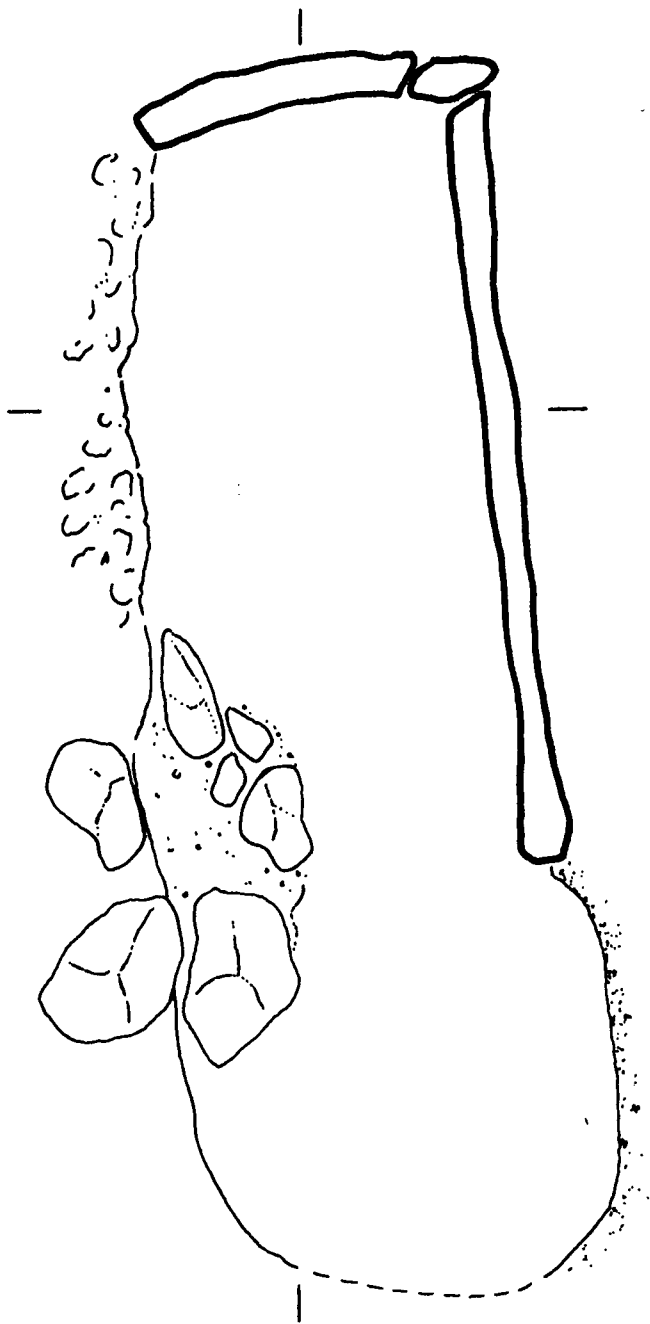
ESTACIÓ LA PARISSA DELS PLANELL		ESQUELET Nº
CAMPANYA II DATA 3-Agost-83		destruït
NÚMERO DE SEPULTURA ⑦ VII		
LOCALITZACIÓ		
ORIENTACIÓ 230° SW		
COMPLET? NO	REMOGUT? SI	
POSICIÓ DE: CARA  BRAÇOS  CAMES.	OBSERVACIONS: (veure notes) MESURES DE L'ESQUELET PRESES IN SITU. (1). Total ..... (2). Hemistatura superior ..... (3). Hemistatura inferior ..... (4). Columna vertebral ..... (5). Extremitat superior ..... (6). Extremitat inferior ..... (7). Amplada de l'esquena ..... (8). Amplada de la pelvis .....	
CONSERVACIÓ. veure al darrera		
OSSOS PRESENTS - (veure al darrera)		
		

Fitxa per a la descripció d'un esquelet, segons Barker/Hirst.

FITXA DE TOMBA						Nº 7				
LLOC Pahissa dels Planells		ANY 1985		SECTOR	QUADRIC. E-2,3	ESTRAT	Nº TOMBA T III	Nº SEPULTURA		
				SITUACIÓ 1.4 agrupada		Nº INDIVIDUS ?		Nº INVENTARI VII-		
				DISPOSICIÓ 1.5 paralela						
TIPUS 1.2 mixta		FORMA 1.3 capçal rectangular		MIDES Caixa/taüt		CRONOLOGIA				
DESCRIPCIÓ DE LA TOMBA		REOMPLERT AMB:		COMPONENTS GEOLÒGICS		ESTRUCTURA INTERNA				
COBERTA 2.4 —				terra, grava, pedres						
CAPÇALERS 2.5 rectangulars				ORGANICS						
COSTATS 2.6 roca i llosa				ARTIFICIALS		CONSISTÈNCIA				
FONS 2.6 roca				(fragments ceràmica)		COLOR				
PEU 2.7 —				OBSERVACIONS.						
FORMA		SECCIÓ		Cap a uns 10 cm de la capçalera i cap a l'origen de la sepultura, hi ha un espai entre els quadrants de llaig i de plans (sorra A3)						
Superfície Ref.		Longitudinal Ref.								
Fons Ref.		Transversal Ref.								
DESCRIPCIÓ DE LA SEPULTURA		ESTAT DE CONSERVACIÓ				SEPULTURA				
ORIENTACIÓ 2.1						CAIXA/URNA				
POSICIÓ		Crani				Tronc				
POSICIÓ EXTREMITATS		Brac				Mà				
esq.		Cama				Peu				
esq.						REFERÈNCIA				
				Caixa/taüt		Planta				
						Secció				
						Fotografia				
ELEMENTS DE DATACIÓ						ESTUDIS				
AIXOVAR Ref.				ALTRES TROBALLES		Antropològics				
				ceràmica vidrada		Altres				
				restes de la						

Anvers de la fitxa analítica d'una tomba, segons G. Maetzke i altres.




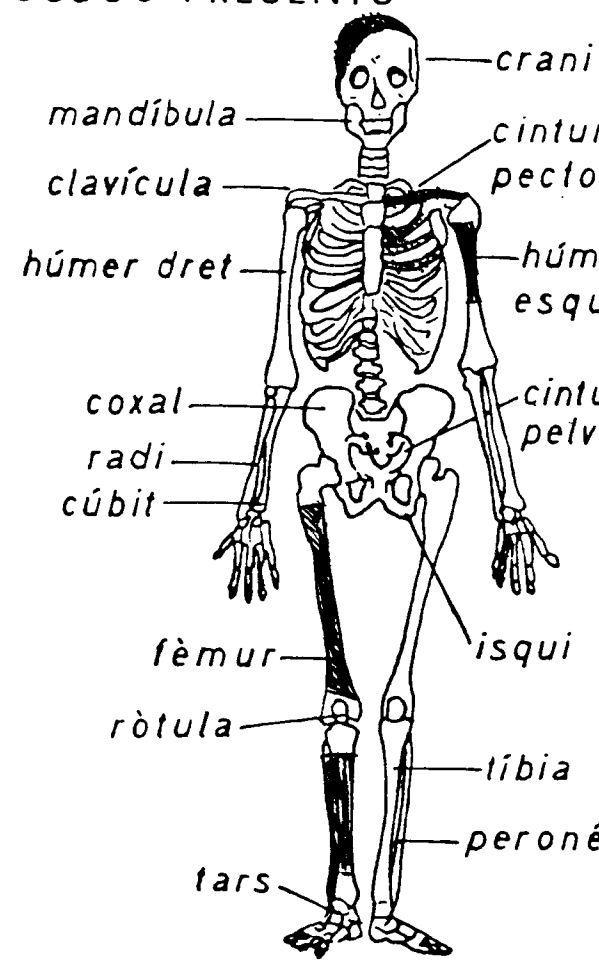
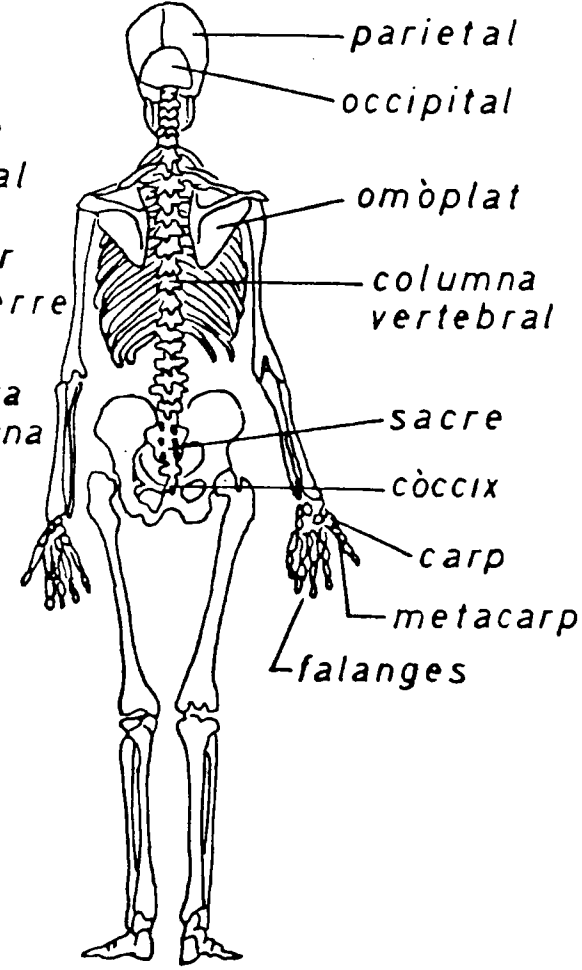




0 50 cm.

s e p u l t u r a 8

---

ESTACIÓ LA PAÏSEA		ESQUELET Nº	
CAMPANYA 83 DATA 8.8.93		destruït.	
NÚMERO DE SEPULTURA		VIII (8)	
LOCALITZACIÓ			
ORIENTACIÓ 280° E-W			
COMPLET? NO		REMOGUT? SI, destruint.	
POSICIÓ DE: CARA  BRAÇOS  CAMES 		OBSERVACIONS: (veure notes) MESURES DE L'ESQUELET PRESES IN SITU. (1). Total ..... (2). Hemistatura superior ..... (3). Hemistatura inferior ..... (4). Columna vertebral ..... (5). Extremitat superior ..... (6). Extremitat inferior ..... (7). Amplada de l'escassa ..... (8). Amplada de la pelvis .....	
CONSERVACIÓ			
OSSOS PRESENTS			
			

Fitxa per a la descripció d'un esquelet, segons Barker/Hirst.

FITXA DE TOMBA				Nº 8			
LLOC la Falla		ANY 1983	SECTOR	QUADRIC. B-18	ESTRAT	Nº TOMBA 8	Nº SEPULTURA
		SITUACIÓ 1.4 agrupada		Nº INDIVIDUS			
		DISPOSICIÓ 1.5 paralela.		Nº INVENTARI			
				reutilitzada + destruïda			
TIPUS 1.2 de lloses		MIDES		CRONOLOGIA			
FORMA 1.3 rectangular		Tomba      Caixa / taüt		s. VI-VII			
DESCRIPCIÓ DE LA TOMBA	CONSTRUCCIÓ	COBERTA 2.4 - inexistent		COMPONENTS GEOLÒGICS		ESTRUCTURA INTERNA	
		CAPçalERA 2.5 reïta d'una llosa		- tenei			
		COSTATS 2.6 - de lloses		ORGÀNICS			
DESCRIPCIÓ DE LA TOMBA	CONSTRUCCIÓ	FONS 2.7 euleret		ARTIFICIALS		CONSISTÈNCIA	
		PEU 2.7 reïta d'una llosa				COLOR	
DESCRIPCIÓ DE LA TOMBA	FORMA	PLANTA		OBSERVACIONS			
		Superfície Ref.					
		Fons Ref.					
DESCRIPCIÓ DE LA TOMBA	FORMA	SECCIÓ		OBSERVACIONS			
		Longitudinal Ref.					
		Transversal Ref.					
DESCRIPCIÓ DE LA SEPULTURA	POSICIÓ	ORIENTACIÓ 2.1 280°		ESTAT DE CONSERVACIÓ		CAUSES DE DESTRUCCIÓ	
		Crani      Tronc					
		destruït					
DESCRIPCIÓ DE LA SEPULTURA	POSICIÓ EXTREMITATS	Brac      Mà		Esquelet postcranial tot destruït		SEPULTURA - reutilització + saquejada	
		dreta      esq.					
		Cama      Peu					
DESCRIPCIÓ DE LA SEPULTURA	POSICIÓ EXTREMITATS			Crani		CAIXA / URNA	
		Caixa / taüt		REFERÈNCIA			
				Planta - planimetria individual			
				Secció (planta i seccions)			
				Fotografia i diapositives			
ELEMENTS DE DATACIÓ				ESTUDIS			
- còrta de collarèt de pasta vitrea.				Antropològics			
AIXOVAR Ref.		ALTRES TROBALLES		Altres			
		- petits fragments de ceràmica vidrada + altra còrta					

Anvers de la fitxa analítica d'una tomba, segons G. Maetzke i altres.

SEPULTURA 8

tenue quadrícula general.  
PLANTA DE LA QUADRÍCULA


PERFIL



HIPSOMETRIA

- tomba
- superficie
- fons
- taül
- longitud
- amplada

esquelet *destruït*

- crani
- pelvis
- pous
- restes cremades
- longitud
- amplada

altres objectes

MESURES DE L'ESQUELET IN SITU

*destruït*

-LONG. ESQUEL.

-LONG. EXTREM. INF.

-LONG. COL VERTEBR.

-AMP. ESQUENA

-LONG. EXTREM. SUP.

-AMP. PELVIS

-ALTRES

ESTAT DE L'EXCAVACIÓ

- acabada.

SIGNATURES

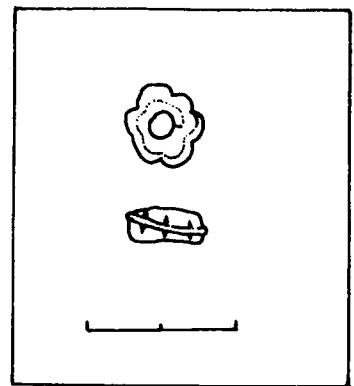
DATA

*del 5 al 8 d'agost del 1983*

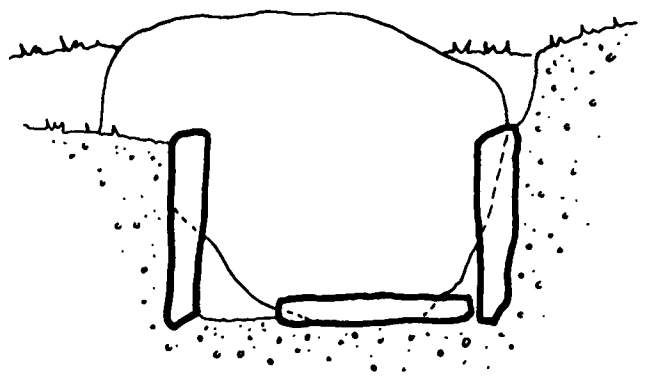
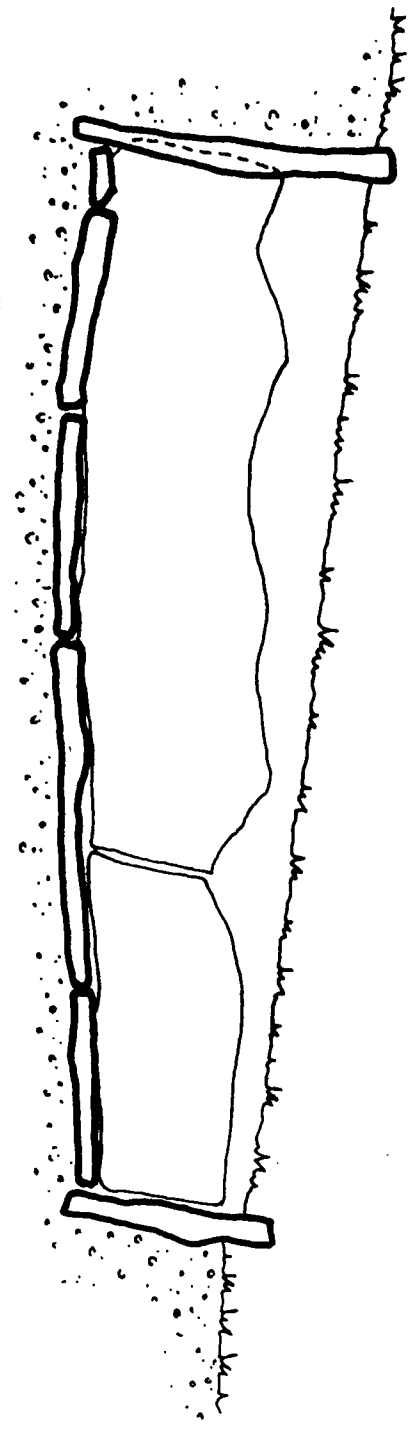
OBSERVACIONS

Dors de la fitxa analítica de la plana anterior.





0 50 cm.

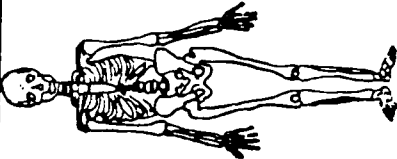


0 50 cm.

s e p u l t u r a 9

---

ESTACIÓ $\Delta$ PAÏSSA		ESQUELET Nº
CAMPANYA 88 DATA 8.8.88		
NÚMERO DE SEPULTURA ⑨ IX		
LOCALITZACIÓ		
ORIENTACIÓ 286° E-W		
COMPLET? NO.	REMOGUT? SI.	
POSICIÓ DE: ①	OBSERVACIONS: (veura notes)	
CARA	MESURES DE L'ESQUELET PRESES IN SITU.	
BRAÇOS	(1). Total .....	
CAMES	(2). Hemistatura superior .....	
	(3). Hemistatura inferior .....	
	(4). Columna vertebral .....	
	(5). Extremitat superior .....	
	(6). Extremitat inferior .....	
		(7). Amplada de l'esquena .....
		(8). Amplada de la pelvis .....
CONSERVACIÓ		
OSSOS PRESENTS - <i>destruït i remogut</i>		

FITXA DE TOMBA				Nº 9					
LLOC L'APARCA		ANY 1983	SECTOR	QUADRIC. B-17	ESTRAT	Nº TOMBA 9	Nº SEPULTURA		
		SITUACIÓ 1.4 agrupada DISPOSICIÓ 1.5 paral·lela			Nº INDIVIDUS <i>homogut</i> Nº INVENTARI				
TIPUS 1.2 FORMA 1.3		MIDES Tomba            Caixa/taüt		CRONOLOGIA s VI-VII					
DESCRIPCIÓ DE LA TOMBA CONSTRUCCIÓ	COBERTA 2.4 - <i>mesentent</i> CAPçalERA 2.5 <i>rota llisa</i>		COMPONENTS GEOLÒGICS - <i>terres</i>		ESTRUCTURA INTERNA				
	COSTATS 2.6 <i>llisses</i>		ORGÀNICS						
	FONS 2.8 PEU 2.7 <i>rota llisa</i>		ARTIFICIALS		CONSISTÈNCIA				
					COLOR				
DESCRIPCIÓ DE LA TOMBA FORMA	PLANTA		SECCIÓ		OBSERVACIONS				
	Superfície Ref. <i>rota</i>		Longitudinal Ref.						
	Fons Ref.		Transversal Ref.						
DESCRIPCIÓ DE LA SEPULTURA POSICIÓ	ORIENTACIÓ 2.1 <i>286°</i>				SEPULTURA - <i>horizontalització i</i> <i>esquet</i>				
	Crani				Tronc		CAIXA / URNA		
	- <i>destruït</i>								
	POSICIÓ EXTREMITATS	dreta	Brac	Mà	ESTAT DE CONSERVACIÓ	Esquelet postcranial - <i>homogut i destruït</i>			
		esq.	Cama	Peu		Crani " "			
						Caixa/taüt			
				REFERÈNCIA					
ELEMENTS DE DATACIÓ - <i>agulla fragmentada de bronze - s VI-VII</i>									
AIXOVAR Ref.		ALTRES TROBALLES - <i>fragm ceràmica</i> <i>oxidant, altra enta</i> <i>i tegulae.</i>			ESTUDIS  Antropològics  Altres				
Planta - <i>planta i secció</i> Secció <i>individual</i> Fotografia <i>Hare, Mege i d'altres</i>									

Anvers de la fitxa analítica d'una tomba, segons G. Maetzke i altres.

SEPULTURA 9

Plene quadrícula general  
PLANTA DE LA QUADRÍCULA


PERFIL



HIPSOMETRIA

- tomba
- superfície
- fons
- taüt
- longitud
- amplada

esquelet - *destruït*

- crani
- pelvis
- pous

restes cremades

- longitud
- amplada

altres objectes

MESURES DE L'ESQUELET IN SITU - *destruït & totalment remogut.*

-LONG. ESQUEL.

-LONG. EXTREM. INF.

-LONG. COL VERTEBR.

-AMP. ESQUENA

-LONG. EXTREM. SUP.

-AMP. PELVIS

-ALTRES

ESTAT DE L'EXCAVACIÓ

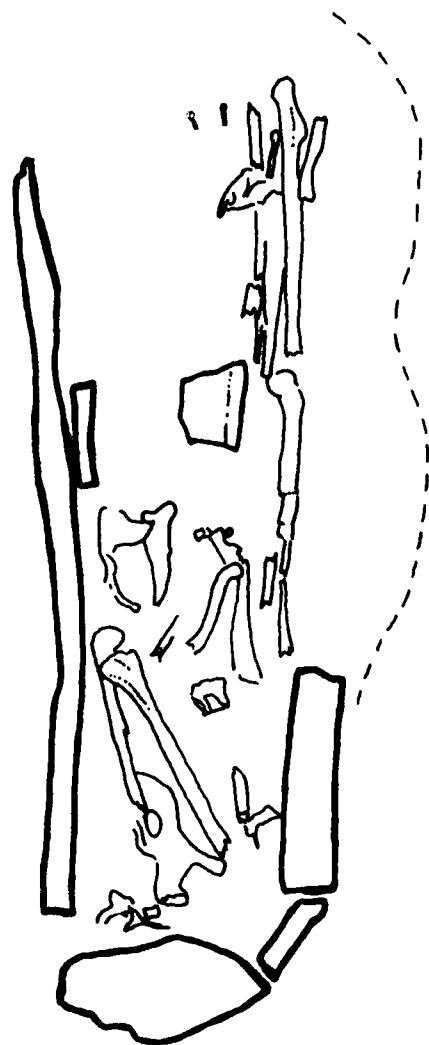
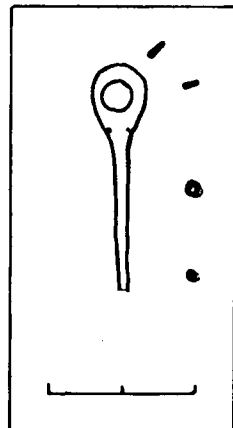
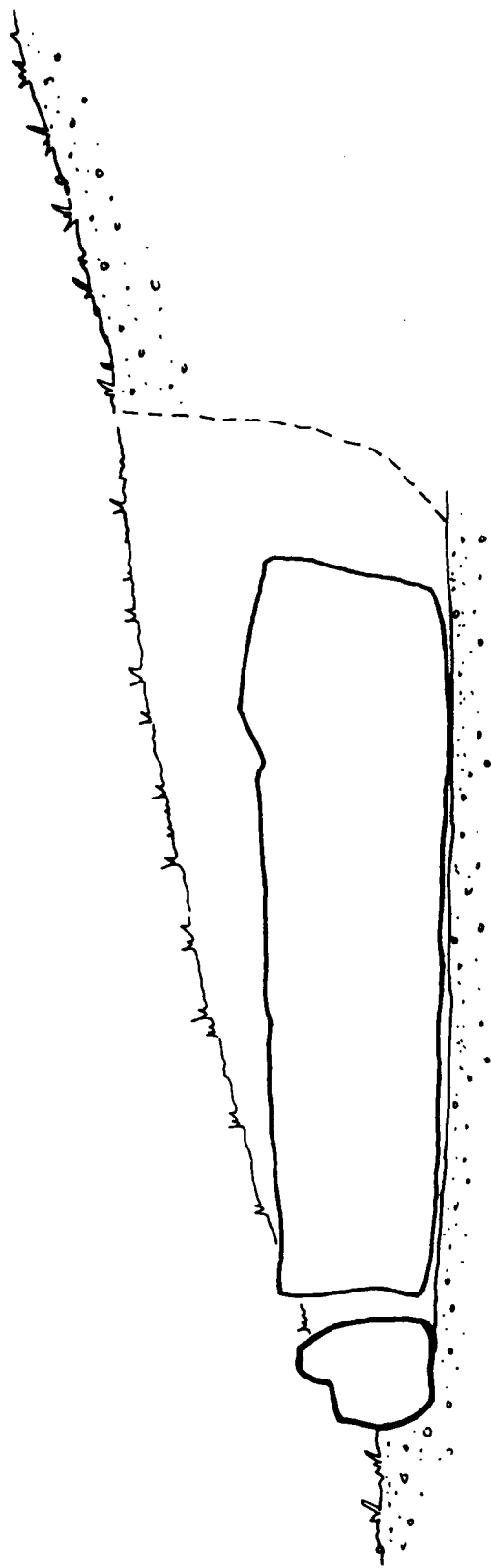
inacabada

SIGNATURES

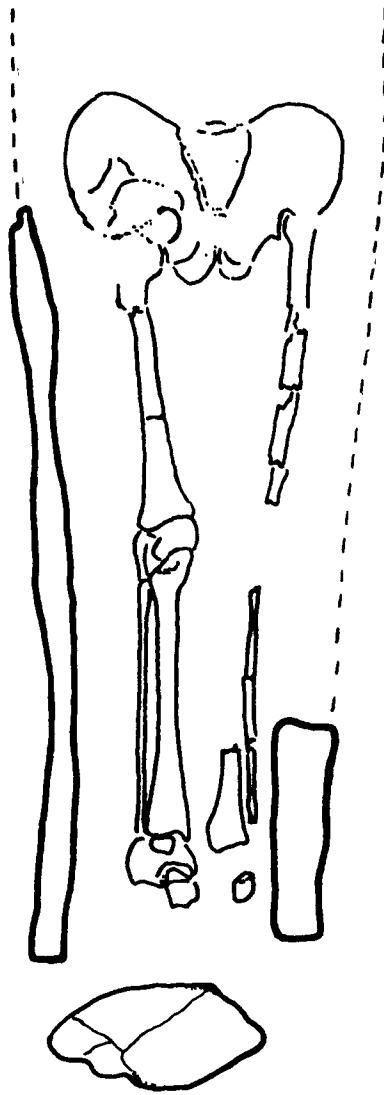
DATA 8.8.83.

OBSERVACIONS

- no es va poder acabar el seu estudi i excavació
- la capçalera estava afectada per les arrels d'un gran pi



0 50cm.




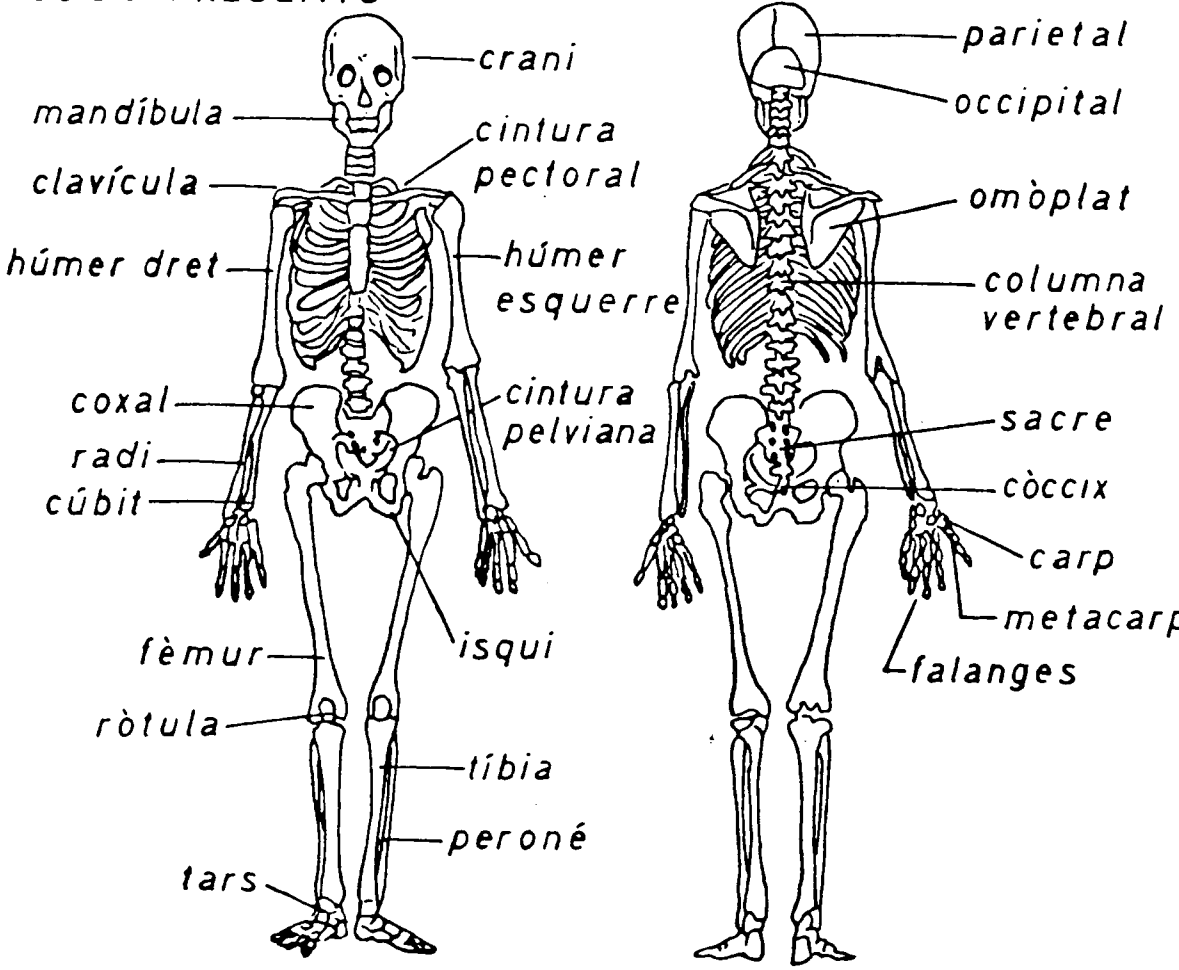


0 50 cm.

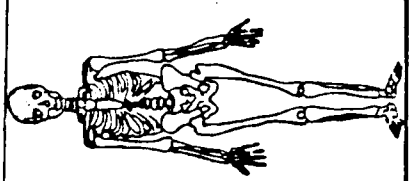


sepultura 10

---

ESTACIÓ <i>LA PAHISSA DELS PARNEL</i>		ESQUELET Nº
CAMPANYA II <sup>a</sup> DATA <i>5,6 Agost</i> 82		
NÚMERO DE SEPULTURA <u>X</u> (10)		
LOCALITZACIÓ		
ORIENTACIÓ		280°
COMPLET? <i>no</i>	REMOGUT? —	
POSICIÓ DE: CARA  BRAÇOS  CAMES 	OBSERVACIONS: (veure notes) MESURES DE L'ESQUELET PRESES IN SITU. (1). Total ..... (2). Hemistatura superior ..... (3). Hemistatura inferior ..... (4). Columna vertebral ..... (5). Extremitat superior ..... (6). Extremitat inferior ..... (7). Amplada de l'escuena ..... (8). Amplada de la pelvis .....	
CONSERVACIÓ		
OSSOS PRESENTS		
		

Fitxa per a la descripció d'un esquelet, segons Barker/Hirst.

FITXA DE TOMBA				Nº 10																																																																																														
LLOC LA PARISSA DELS PLANELL		ANY 1983		SECTOR	QUADRIC. B.16	ESTRAT	Nº TOMBA Σ	Nº SEPULTURA																																																																																										
<table border="1"> <tr><td></td><td></td><td></td><td></td><td></td><td></td><td></td><td></td><td></td></tr> <tr><td></td><td></td><td></td><td></td><td></td><td></td><td></td><td></td><td></td></tr> <tr><td></td><td></td><td></td><td></td><td></td><td></td><td></td><td></td><td></td></tr> <tr><td></td><td></td><td></td><td></td><td></td><td></td><td></td><td></td><td></td></tr> <tr><td></td><td></td><td></td><td></td><td></td><td></td><td></td><td></td><td></td></tr> <tr><td></td><td></td><td></td><td></td><td></td><td></td><td></td><td></td><td></td></tr> <tr><td></td><td></td><td></td><td></td><td></td><td></td><td></td><td></td><td></td></tr> <tr><td></td><td></td><td></td><td></td><td></td><td></td><td></td><td></td><td></td></tr> <tr><td></td><td></td><td></td><td></td><td></td><td></td><td></td><td></td><td></td></tr> <tr><td></td><td></td><td></td><td></td><td></td><td></td><td></td><td></td><td></td></tr> </table>																																																																																														SITUACIÓ 1.4 agrupada		Nº INDIVIDUS ?		
DISPOSICIÓ 1.5 paralela		Nº INVENTARI																																																																																																
TIPUS 1.2 Mixta / D- FORMA 1.3 rectangular				MIDES Tomba Caixa / taüt Dibuix		CRONOLOGIA																																																																																												
DESCRIPCIÓ DE LA TOMBA CONSTRUCCIÓ				COBERTA 2.4		COMPONENTS GEOLÒGICS		ESTRUCTURA INTERNA																																																																																										
				CAPçalERA 2.5 rectangular		lloses i components																																																																																												
				COSTATS 2.6 roca i llosa		ORGÀNICS																																																																																												
				FONS 2.6 llosa PEU 2.7 roca i llosa		ARTIFICIALS				CONSISTÈNCIA																																																																																								
DESCRIPCIÓ DE LA TOMBA FORMA				PLANTA		SECCIÓ		OBSERVACIONS																																																																																										
				Superfície Ref.		Longitudinal Ref.																																																																																												
				Fons Ref.		Transversal Ref.																																																																																												
DESCRIPCIÓ DE LA SEPULTURA POSICIÓ				ORIENTACIÓ 2.1				SEPULTURA																																																																																										
				Crani				Tronc		CAIXA / URNA																																																																																								
				Braç dreta				Mà																																																																																										
				Braç esqu.																																																																																														
				Cama dreta				Peu																																																																																										
				Cama esqu.																																																																																														
DESCRIPCIÓ DE LA SEPULTURA POSICIÓ EXTREMITATS				ESTAT DE CONSERVACIÓ		Esquelet postcranial		CAUSES DE DESTRUCCIÓ																																																																																										
						Crani																																																																																												
						Caixa / taüt																																																																																												
ELEMENTS DE DATACIÓ						REFERÈNCIA																																																																																												
						Planta																																																																																												
						Secció																																																																																												
						Fotografia																																																																																												
AIXOVAR Ref.				ALTRES TROBALLES		ESTUDIS																																																																																												
				En una situació superior a una localitat roques de ceràmica contemporània		Antropològics																																																																																												
						Altres																																																																																												

Avers de la fitxa analítica d'una tomba, segons G. Maetzke i altres.

SEPULTURA 10

Heure planta general  
 PLANTA DE LA QUADRÍCULA


PERFIL



HIPSOMETRIA

- tomba
- superfície
- fons
- taül
- longitud
- amplada

esquelet *in situ*

- crani
- pelvis
- pous
- restes cremades
- longitud
- amplada

altres objectes

MESURES DE L'ESQUELET IN SITU - *in situ*

- LONG. ESQUEL.
- LONG. EXTREM. INF.
- LONG. COL. VERTEBR.
- AMP. ESQUENA
- LONG. EXTREM. SUP.
- AMP. PELVIS
- ALTRES

ESTAT DE L'EXCAVACIÓ

- acabada

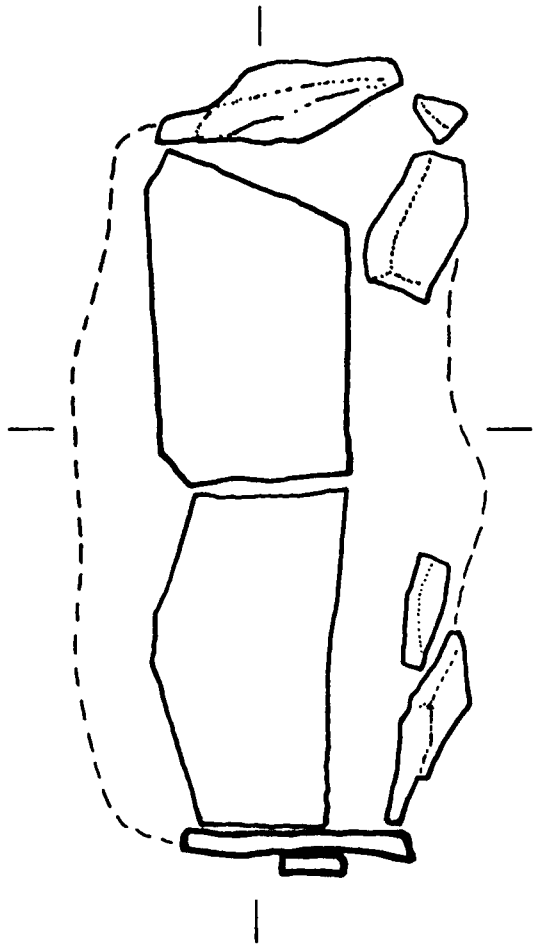
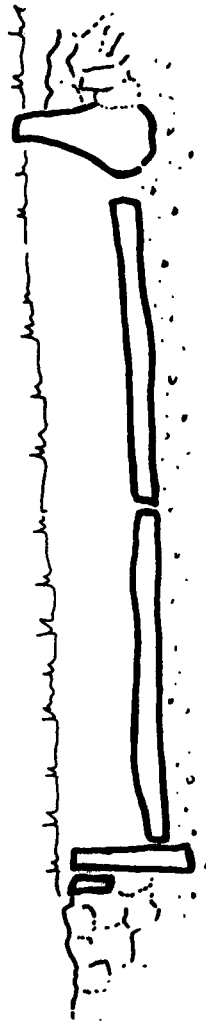
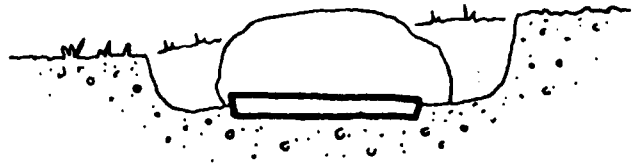
SIGNATURES

Julia - Pere Roca  
~~MAPIUOZ~~

DATA

(5-6) Agost - 83




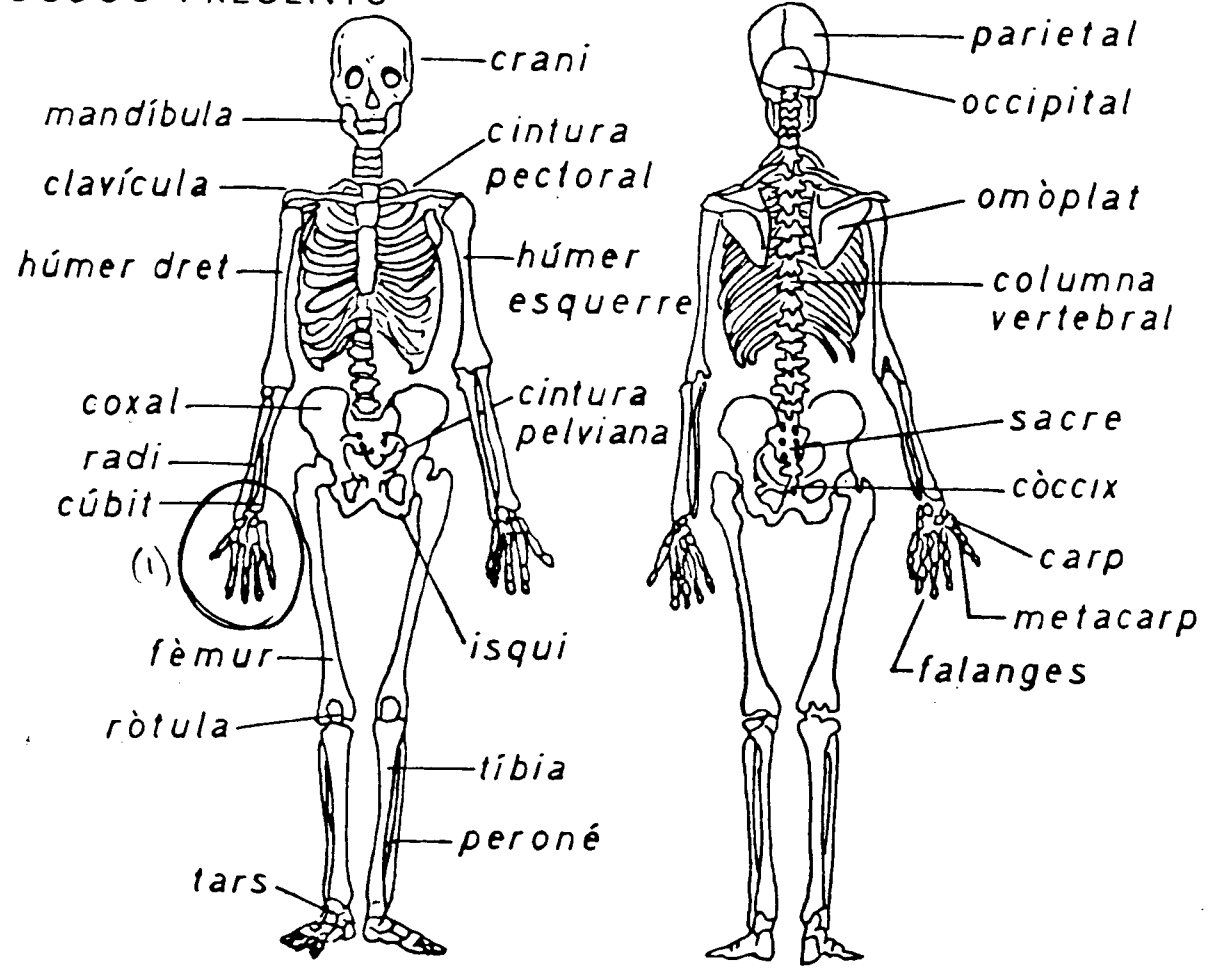
OBSERVACIONS



0 50 cm.

sepultura 11

---

ESTACIÓ <i>La Motilla</i>		ESQUELET Nº
CAMPANYA <i>II</i> DATA <i>1983</i>		
NÚMERO DE SEPULTURA <i>XI</i> (11)		
LOCALITZACIÓ		
ORIENTACIÓ <i>272° NW</i>		
COMPLET? <i>NO</i>	REMOGUT? <i>SI</i>	
POSICIÓ DE: CARA ←  BRAÇOS  CAMES 	OBSERVACIONS: (veure notes) MESURES DE L'ESQUELET PRESES IN SITU. (1). Total ..... (2). Hemistatura superior ..... (3). Hemistatura inferior ..... (4). Columna vertebral ..... (5). Extremitat superior ..... (6). Extremitat inferior ..... (7). Amplada de l'esquena ..... (8). Amplada de la pelvis .....	
CONSERVACIÓ <i>1) 270003</i>		
OSSOS PRESENTS		
		

(1) veure al darrera

Fitxa per a la descripció d'un esquelet, segons Barker/Hirst.





SESTRUCTURA II

seue planta general  
 PLANTA DE LA QUADRÍCULA


PERFIL



HIPSOMETRIA

- tomba
- superficie
- fons
- taül
- longitud
- amplada

esquelet

- crani
- pelvis
- pous

restes cremades

- longitud
- amplada

altres objectes

comunicació deficient

MESURES DE L'ESQUELET IN SITU — comunicació deficient

- LONG. ESQUEL.
- LONG. EXTREM. INF.
- LONG. COL. VERTEBR.
- AMP. ESQUENA
- LONG. EXTREM. SUP.
- AMP. PELVIS
- ALTRES

ESTAT DE L'EXCAVACIÓ

Terminada



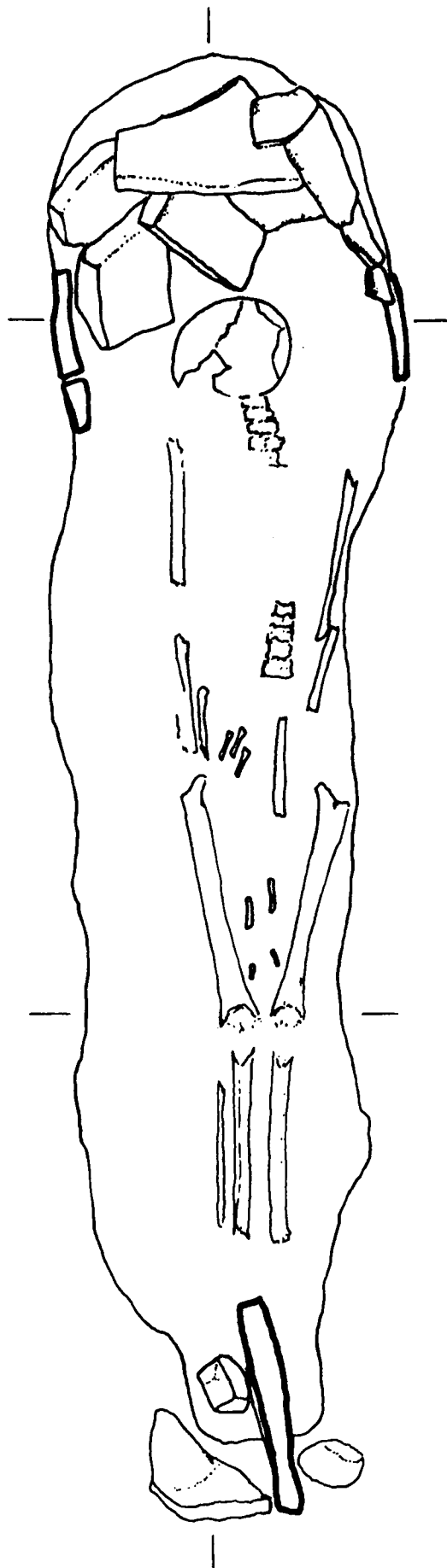
SIGNATURES

OSCARDO BARRIAL  
 MERCEDES HERNANDEZ

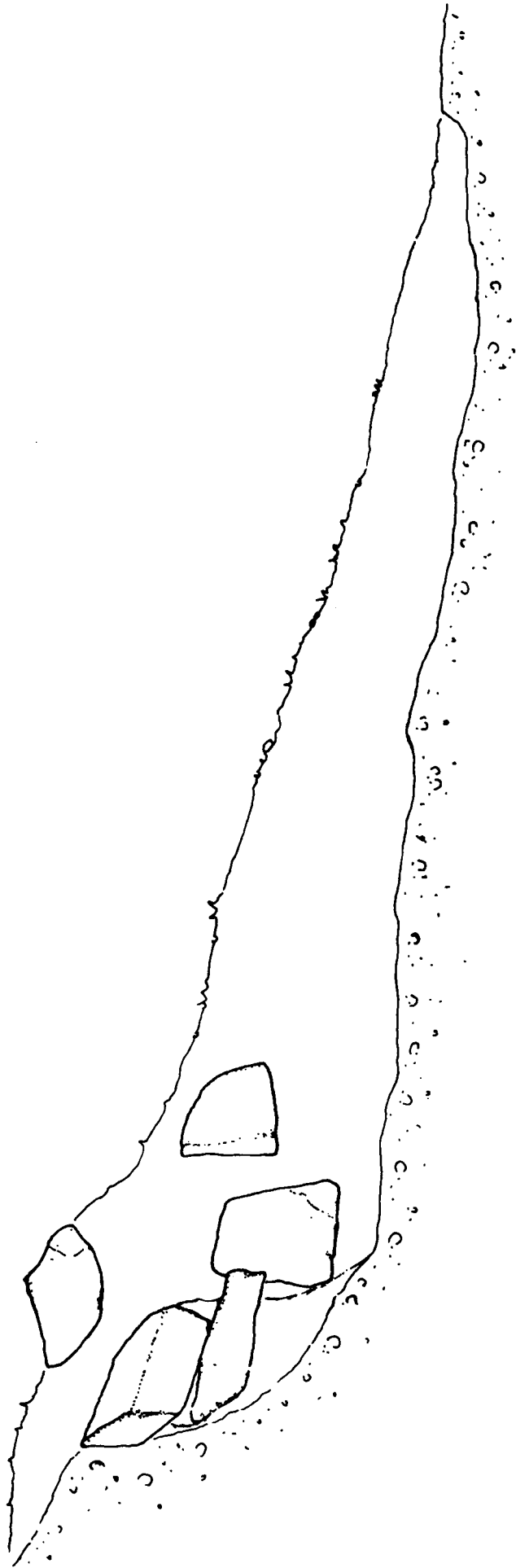
DATA

3/8/83  
 8/8/83

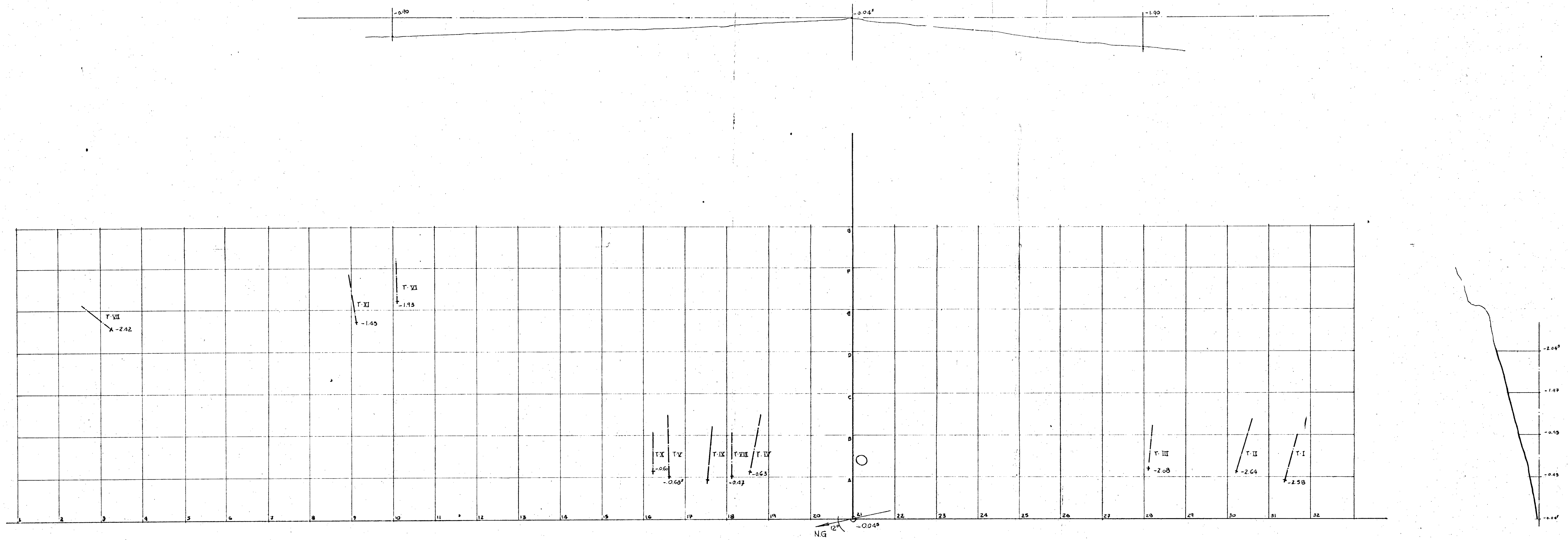
OBSERVACIONS




0 50 cm.


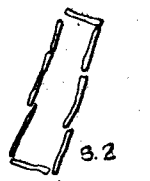

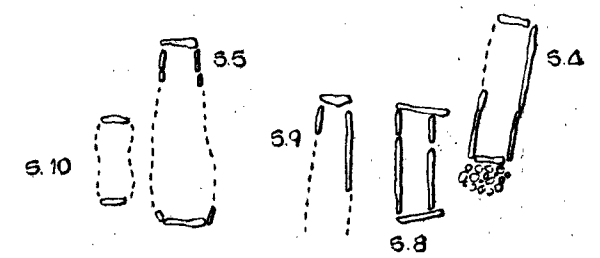

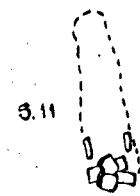
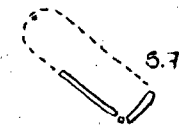


0 50 cm.




PLANIMETRIA DE LA NECROPOLIS DE LA PAHISSA DELS PLANELLS

QUADRICULA DE 2,00 x 2,00 METRES  
 ESCALA 1:100   
 COTES EN METRES



**NECROPOLIS DE LA PAÏSSA**



ESCALA 1:100