



**MEMÒRIA DE LA INTERVENCIÓ ARQUEOLÒGICA
EN LA VIL·LA ROMANA DEL ROMERAL
(ALBESA-NOGUERA) L'ANY 2010**

**Lluís Marí i Sala
Víctor Revilla Calvo
Jesús Guevara Martín
José F. Casabona Sebastián**



MEMÒRIA DE LA INTERVENCIÓ ARQUEOLÒGICA EN LA VIL·LA ROMANA DEL ROMERAL (ALBESA- NOGUERA) L'ANY 2010

Memòria: ROM-2010
Data: Juny 2015

Lluís Marí i Sala

Víctor Revilla Calvo

José F. Casabona Sebastian

Jesús Guevara Martín



MEMÒRIA DE LA INTERVENCIÓ ARQUEOLÒGICA DE L'ANY 2010, EN LA VIL·LA
ROMANA DEL ROMERAL (ALBESA-LA NOGUERA)

S U M A R I

- I. INTRODUCCIÓ
- II. DESCRIPCIÓ DELS TREBALLS
- III. ESTUDI DELS MATERIALS
- IV. BIBLIOGRAFIA GENERAL
- V. FITXES UNITATS ESTRATIGRÀFIQUES
(Estrats i Elements)
- VI. FITXES UNITATS ESTRATIGRÀFIQUES
(Estructures, Murs i Accessos)
- VII. MATRIX
- VIII. INVENTARI DEL MATERIAL
- IX. DIBUIXOS DEL MATERIAL
- X. PLANTES I ALÇATS
- XI. PLANTA GENERAL
- XII. FOTOGRAFIES



I - INTRODUCCIÓ



INTRODUCCIÓ

La vil·la del Romeral està situada en la partida del mateix nom, a la riba esquerra del riu Noguera Ribagorçana, damunt de la primera terrassa al·luvial, i a uns 10 quilòmetres, en línia recta, de Lleida. La seva situació li atorga una vista privilegiada sobre el territori proper, ja que la terrassa es situa a uns 12 metres sobre el llit del riu. Des d'aquest lloc, el terreny va elevant-se lentament en direcció nord i nord-est, formant una plana molt ampla i de relleu suau, que presenta condicions idònies per a l'explotació agrícola: drenatge natural, insolació i accés fàcil. La seva situació, aproximadament en el centre del peristil, es correspon amb les coordenades UTM – Datum European 50, x: 302.250 y: 4.627.746 (*Figura 01*).



FIGURA 01

La vil·la ha estat objecte de varies intervencions arqueològiques en la dècada dels anys 60, condicionades per la necessitat de preservar elements excepcionals (concretament, un conjunt de mosaics policroms) i realitzades sense una metodologia adequada. Mai no ha estat excavada d'acord amb un projecte de recerca integral i, per tant, el coneixement actual sobre la seva organització arquitectònica i funcional i sobre la seva evolució és molt limitat. Aquest problema, que aparentment només afectaria l'àmbit de la recerca científica, també condiciona les possibilitats de preservar i condicionar el conjunt per a



EL POBLAMENT RURAL EN ÈPOCA ROMANA VIL·LA ROMANA DEL ROMERAL (ALBESA-LA NOGUERA)

una adequada exposició didàctica. Les intervencions arqueològiques iniciades el 1995-1996 han pretès avaluar l'estat de conservació i les característiques de la vil·la i desenvolupar, en un segon moment, un projecte integral de recerca i museístic.



ELS ANTECEDENTS DE LA RECERCA

La vil·la romana del Romeral es va descobrir de forma casual l'any 1961, quan es localitzaren alguns mosaics en un terreny de conreu. Les actuacions es varen continuar en 1965, 1966 i 1968 (PITA, DíEZ-CORONEL 1963 i 1964-1965; DíEZ-CORONEL, PITA 1966, 1969-1970 i 1970). Totes aquestes actuacions es varen dedicar de forma preferent a delimitar el conjunt per a localitzar nous mosaics, comprovar el seu estat de conservació i, de ser possible, extreure'ls (DíEZ-CORONEL, PITA 1966: 348-349; DíEZ-CORONEL, PITA 1970: 769; PITA, DíEZ-CORONEL 1964-1965: 182-183; DíEZ-CORONEL, PITA 1969-1979: 174 i segs.; PITA 1969; BLÁZQUEZ et al. 1989: 13). Els mosaics recuperats, en concret, alguns trams dels passadissos nord (Mosaic E) i oest (Mosaic B) del peristil, es conserven actualment en el Museu Arqueològic de Catalunya. Fins el moment, tan sols s'han restaurat alguns fragments dels mosaics, entre els que cal destacar una composició amb motius florals i animals, anomenat Emblema Z pels seus excavadors, que estava situat enfront una de les habitacions del sector occidental (*Figura 02*).

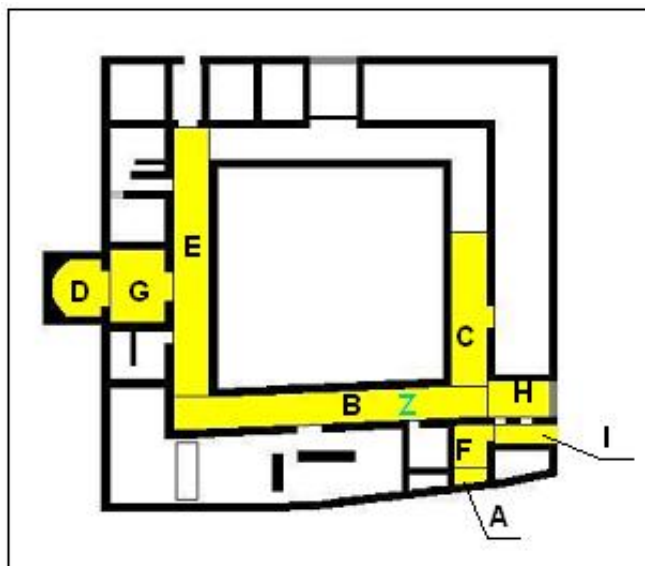


FIGURA 02

Les intervencions de 1961 i 1965-1966 van permetre delimitar els costats nord, oest i sud d'un gran edifici de planta aparentment quadrangular i estructura compacta, articulada



entorn d'un peristil de planta quadrada amb pòrtics. A l'entorn del peristil es distribuïa un gran nombre de dependències, entre les que destacaven una àmbit de grans dimensions que ocupava una posició central en relació a un dels eixos principals de simetria de l'edifici (orientat nord-sud), i un sector proper a la terrassa fluvial, que devia ser ocupat per espais residencials. La gran àmbit esmentada en primer lloc es dividia internament en dos espais, un de rectangular i un altre rematat per un absis, inscrit dins d'una estructura de planta quadrangular que sobresortia de l'estructura general de l'edifici. L'organització d'aquesta estança i la seva decoració de mosaic, la més rica del conjunt conservat, fa pensar en una sala de representació destinada a les recepcions que s'inspirava en els models de l'arquitectura àulica. Aquest espai és relativament freqüent a les vil·les més importants d'època tardana d'Hispania (Díez-Coronel i Pita parlen d'un triclinium o tablinum: PITA, DÍEZ-CORONEL 1964-1965: 186). Els excavadors també van intentar situar un dels accessos a l'edifici (considerat el principal) en el costat oriental (**Figura 03**).

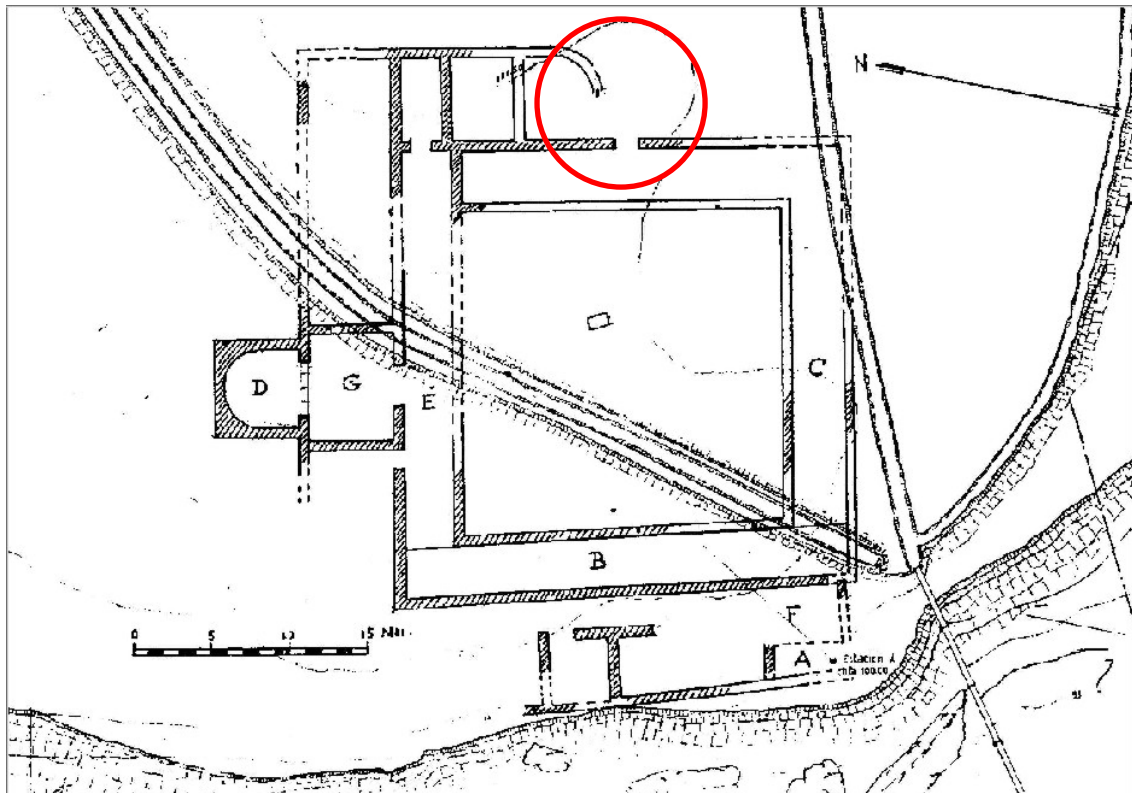


FIGURA 03



Es localitzaren mosaics a la sala de representació (D i G), al peristil (B, C i E; però els excavadors senyalen la possibilitat de que també existís un altre al passadís est) i a una àmbit del sector meridional (A i F) (les descripcions es repeteixen, sense massa detalls nous, a les diverses publicacions de L. Díez-Coronel i R. Pita; cf. BLÁZQUEZ et al., 1989: 13-18, figs. 1-2 i làm. 1-5). La distribució de les restes descobertes donava una superfície construïda aproximada de 1600 m², però l'àrea ocupada per estructures, com s'ha pogut constatar a les campanyes iniciades el 1997, oscil·la els 2.500 i els 3000 m. La superfície tancada pels passadissos porticats del peristil ocupa uns 400 m² (*Figura 04*).



FIGURA 04

L'obra constructiva és bastant modesta i consisteix en una barreja de morter de calç i pedra i còdols de tamany mig, ordenats de forma que els murs mostren l'aparença d'un opus spicatum molt rústec (*Figura 05*). La pedra treballada només apareix en alguns angles de mur i portes i com a basament del que serien pilastres adossades i columnes. Es tracta sempre de carreus de dimensions mitjanes o reduïdes, extrets dels afloraments arenosos propers. Segurament, les superfícies d'aquests murs deurien ésser



arrebossades. Per al contrari, l'únic mur de límit extern conegut fins ara, el que tanca l'edifici per el costat nord, està recobert d'un parament de petits carreus rectangulars, de pedra arenosa, bastant ben treballats i disposats de forma acurada.



FIGURA 05

A les publicacions dedicades a les primeres troballes s'esmenta l'aparició de fragments d'aplicats de marbre per a revestiment de paret i de grans fragments de pintura parietal (més de dos cents apareguts dins d'una cisterna situada a l'oest, encara visible en l'actualitat) amb figuracions geomètriques i vegetals (garlandes i fulles). També es recuperà un capitell sencer i fragments d'altres, un basament de columna i diversos fustes, tot en pedra del país (vid. Díez-CORONEL, PITA 1966: figura sense numerar del que es descriu com un "capitel corintio"; Díez-CORONEL, PITA 1969-1979: 183-184 i 188). Tots



aquests elements, junt amb les dimensions del programa musivari, responen a la intenció de mostrar el prestigi i el poder econòmic de la família resident.

En aquest mateix context cal incloure la troballa d'un fragment de placa de marbre de Carrara, amb restes d'una inscripció, que es podria relacionar amb un mausoleu familiar (IRC II, núm. 16). La part conservada de la inscripció consta de varies línies, amb restes d'una indicació de nom o de filiació.

El caràcter especial de les campanyes realitzades els anys 60 no permet establir una seqüència clara de l'ocupació i unes cronologies absolutes fiables. Els seus excavadors parlen d'una primera ocupació, documentada exclusivament per els materials ceràmics, que es situaria entre els segles I a III dC i que finalitzaria amb les suposades destruccions que acompanyaren les incursions bàrbares del 260 dC.; però cal recordar que no hi ha cap referència textual o arqueològica que relacioni clarament aquests esdeveniments amb l'àrea de Lleida (PÉREZ 1996). La fase més important, representada per la construcció del programa musivari es situaria entre mitjans segle IV i el segon quart i mitjans del segle V dC.; aquesta data final correspondria a la destrucció definitiva. També en aquest cas s'esmenten factors polítics-militars com a causes fonamentals i exclusives (DÍEZ-CORONEL, PITA 1966: 356; DÍEZ-CORONEL, PITA 1970: 773; DÍEZ-CORONEL, PITA 1969-1970: 183, esmenten explícitament les incursions dels Sueus i els conflictes amb els Bagaudes de mitjans segle V dC que afectaren la vall de l'Ebre; però els materials que proporciona la vil·la són, ara per ara, una mica anteriors). Tanmateix, l'evidència recollida a les epístoles de Consenci mostra el valor real que ha d'atorgar-se als factors militars. En elles es parla de la presència de bàrbars i de la inseguretat de la zona de Lleida a començaments del segle V dC, però també s'aprecien clarament la continuïtat de la vida quotidiana i els contactes entre la població local i els nou vinguts (Ep. 11.2.4: AMENGUAL 1992, 85).

La major part dels materials ceràmics publicats fins el moment, molt escassos i descrits de forma insuficient, són d'època tardana. Els més significatius són dos grans plats de terra sigil·lada africana D de les formes Lamb. 51, 51A i Lamb. 53bis-Hayes 61 apareguts dins la cisterna; ambdues són formes típiques de segona meitat del segle IV i primera meitat del segle V dC. (la Lamb. 51, 51A es data entre 320 i 400/420; la Hayes 61B es



situaria entre 380/390-450, segons Hayes: Atlante I, 82 i 84; REYNOLDS 1995: 144, proposa datacions similars).

Els excavadors consideraren que el programa musivari fou desenvolupat gradualment i intentaren establir una successió, recolzant-se en criteris estilístics i dades estratigràfiques (PITA, DíEZ-CORONEL 1964-1965: 188, esmenten la troballa d'un fragment de sigil·lada africana D sota el mosaic B, però no la consideren una dada concloent, ja que podria haver arribat per la reparació d'un mosaic ja existent; vid. a més, DíEZ-CORONEL, PITA 1969-1970: 180; DíEZ-CORONEL, PITA 1970: 772-773; a BLÁZQUEZ et al., 1989: 18, es proposa una cronologia de segona meitat del segle IV per els mosaics).

Segons L. Díez-Coronel y R. Pita, amb posterioritat a la seva destrucció, el lloc fou ocupat per un assentament molt més modest que no tenia cap relació amb la vil·la. La cronologia proposada es situa en els segles VI i VII, però no es disposa de cap dada segura per a recolzar aquesta afirmació (es parla, per exemple, de ceràmiques visigòtiques sense especificar: PITA, DíEZ-CORONEL 1964-1965: 188-189; DíEZ-CORONEL, PITA 1970: 773; DíEZ-CORONEL, PITA 1969-1970: 186).



EL PROJECTE D'EXCAVACIÓ: LES CAMPANYES DEL DECENI 1995- 2004

Les primeres campanyes (de 1995 a 1998) es van concentrar en la delimitació i excavació dels àmbits dels sectors nord i occidental de la vil·la. El primer era estructurat per la gran àmbit de recepció absidada. Aquí es van excavar dos habitacions laterals: un àmbit de petites dimensions i planta rectangular, pavimentat amb opus signinum i una gran cambra quadrangular (àmbit 105) (*Figura 06*). La posició i dimensions d'aquesta darrera feien pensar que podria tractar-se d'una de les dependències residencials de la vil·la, potser en relació directa amb la gran àmbit absidada o, com a mínim, com un àmbit vinculat directament al ritme d'activitat d'aquesta. En relació amb aquesta possible funció residencial o de representació, semblava probable localitzar nous paviments de mosaic. L'àmbit era delimitada per una sèrie de murs construïts mitjançant un encofrat de morter i còdols de riu. L'única diferència tècnica apreciada és la preferència per l'ús de petits carreus en un dels murs, segurament degut al seu caràcter de mur perimetral de l'edifici.

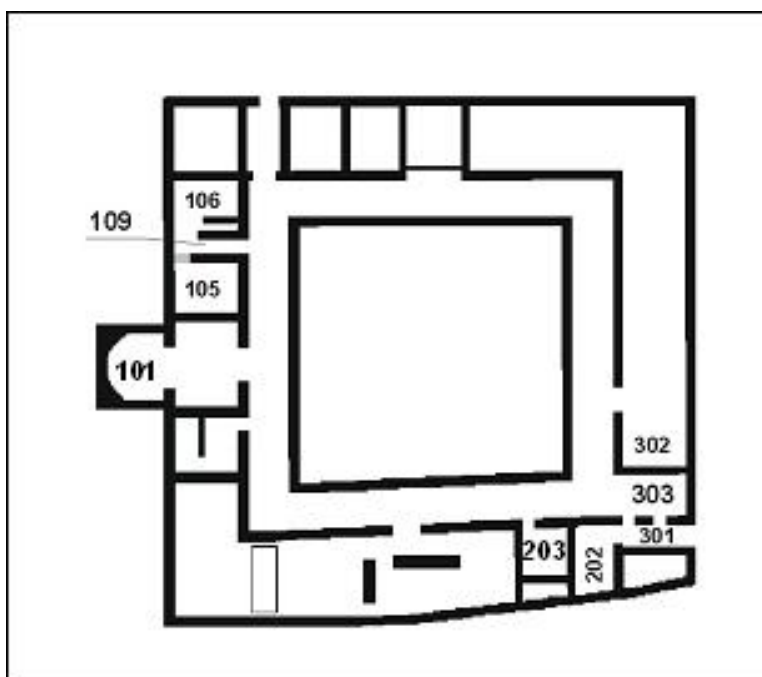


FIGURA 06

Pel que respecta a la interpretació de la seqüència estructural i estratigràfica, sembla evident que ens trobem davant una sèrie de reformes que alteraren radicalment aquest espai durant varis segles i que l'ocupació es perllongà fins l'abandonament final del lloc.



En un primer moment (sense que puguem precisar la cronologia), l'espai de l'àmbit 105 era ocupat per una dependència de forma i dimensions indeterminades delimitada per dos murs perpendiculars. En la fase següent, quan es construeix tota l'ala nord-oest del peristil, es bastí l'àmbit 105 i un d'ells va servir per a fonamentar una paret, mentre que l'altre, reforçat amb còdols, va servir per a assentar un mosaic que decorava el nou espai. Es raonable pensar que la decoració de l'àmbit amb un programa musivari es relacionaria amb la decoració i el funcionament de l'àmbit veïna; però encara manquen dades al respecte i no disposem, tampoc, de cap datació absoluta.

Aquest mosaic va ser destruït per una raó desconeguda i les restes de la preparació van ser cobertes per un estrat que potser també va servir com a paviment. Cal esmentar que en alguns punts dels murs de l'àmbit 105 es recuperaren tessel·les de mosaic in situ. Tot el conjunt era cobert per un estrat de destrucció format per material constructiu i gran quantitat de teules. La composició d'aquest estrat indica que l'edifici mantenia, en el moment d'aquesta reforma, la seva coberta. Aquesta reforma mostra l'existència de transformacions radicals de l'aspecte i les funcions d'algunes àrees o espais, però mantenint l'organització general i l'aspecte exterior de l'edifici. Tampoc podem establir la cronologia d'aquesta reforma.

Una altra actuació important d'aquestes primeres campanyes ha estat la delimitació del costat est de la vil·la. Aquí s'ha pogut seguir els dos murs de tanca: el que forma el límit del peristil, pròpiament dit (segurament un mur baix) i el que delimita les habitacions situades a l'est (DÍEZ-CORONEL, PITA 1966: 353). La proposta dels primers excavadors era la de restituir un edifici de planta quadrada, organitzat segons principis d'axialitat (definida per dos eixos perpendiculars) i centralitat (entorn un peristil). Les noves intervencions confirmen aquest extrem, així com l'existència de certes irregularitats en les mides generals que donen al pati central obert una forma lleugerament trapezoidal, estrenyent-se al costat sud (DÍEZ-CORONEL 1964-1965: fig. 2). Malgrat que en el sector oriental el nivell superficial té poca potència i que les estructures estan pitjor conservades, ha estat possible recuperar les restes d'un nivell arqueològic (no es pot precisar si d'ocupació o abandonament) i una pavimentació en terra trepitjada, que podria correspondre a l'última actuació o reforma arquitectònica de la vil·la. Aquesta particularitat potser ha de relacionar-se amb les reformes de l'àmbit 105 i amb altres actuacions tardanes.



En relació amb aquest seguit de reformes, però sense que es puguin donar cronologies, cal situar una sèrie de construccions a l'est de l'àmbit de representació, disposades formant un bloc paral·lel a l'ala nordoriental de l'edifici. Per el que ha estat possible comprovar, aquestes estructures es caracteritzen per una tècnica constructiva diferent a la de la resta de l'edifici: murs d'amplada irregular i utilitzant materials diversos (petits carreus, còdols).

Les campanyes de 1995 a 1998, en resum, van permetre restituir l'organització general i els límits de l'edifici. Al mateix temps, confirmaren l'existència d'una seqüència evolutiva, ara per ara limitada a les relacions estratigràfiques i arquitectòniques i sense cap datació absoluta. Dins d'aquesta seqüència, les reformes que semblen situar-se en el moment final indicarien una situació més complexa que la senyalada per els primers excavadors

Les primeres campanyes han proporcionat un conjunt de materials ceràmics molt reduït i poc significatiu per el que respecta a les possibilitats d'establir unes cronologies fiables. És encara més difícil definir les activitats realitzades a un sector o àmbit concrets a partir d'aquesta evidència. Aquesta situació es repeteix a les campanyes posteriors. La majoria de materials recuperats han de considerar-se com a residuals, amb unes datacions clarament alt imperials: alguns fragments de terra sigil·lada hispànica (formes Ritt. 8) i terra sigil·lada africana A (Lamb. 3b1) i també ceràmica de cuina africana (Ostia III, fig. 332); es tracta de recipients que coneixen una gran difusió en el segle II dC. i és normal trobar-les en contextos de segles III i IV amb un elevat índex de fragmentació. La presència d'un fragment amorf de terra sigil·lada africana D no aporta cap dada, tret de confirmar una datació tardana genèrica per la formació de l'estrat i, en conseqüència, per l'abandonament d'aquest sector de la vil·la.

La campanya de 1999 es va concentrar en la neteja i excavació (o reexcavació, en certs casos) de les habitacions que formaven l'angle sud-occidental de la vil·la, en el punt de contacte entre els mosaics B i C. Aquesta zona concentrava algunes de les troballes més importants dels anys 60, tant pel que fa als mosaics (aquí es situaven composicions decoratives especialment complexes: A, B, C i F) com a les estructures. Les intervencions dels anys 60 en aquesta zona van ser molt importants, ja que van suposar el descobriment de gran part del passadís sud i de tot el passadís oest, així com de les habitacions relacionades amb aquest darrer. La situació d'aquestes dependències (un lloc



amb una gran panoràmica al qual no és possible accedir-hi directament des de l'exterior de l'edifici), la complexitat de la construcció i el refinament del programa decoratiu suggereixen una destinació residencial reservada als propietaris de la vil·la, potser l'àrea considerada més reservada o íntima dins la complexa articulació de públic i privat que ofereix l'arquitectura privada romana. Per altra banda, les actuacions dels anys 60, en afectar les estratigrafies, també han limitat les possibilitats de restituir la seqüència estratigràfica i la cronologia del sector.

Una de les zones més interessants d'aquest sector era l'àmbit 202. Aquest era un espai de planta rectangular de petites dimensions, orientat en sentit est-oest. Es divideix en dos àmbits menors que són decorats amb mosaics diferents, A i F. Els àmbits, amb els mosaics respectius, són separats per una franja decorativa que presenta dos grans forats laterals (**Figura 07**). Es possible que aquests forats corresponguin als basaments de dues pilastres adossades als murs longitudinals i que indiquin, a la vegada, un espoli antic dels materials aprofitables. Aparentment, i a diferència de la veïna àmbit 203, aquesta dependència no es comunicava de forma directa amb el passadís oest. Aquesta circumstància, així com la presència d'una compartimentació definida per les possibles pilastres, que diferenciava un espai interior més reservat (el decorat per el mosaic A), fa pensar que el lloc podria haver servit com a dormitori .



FIGURA 07



Les primeres publicacions esmenten un mur que dividia totalment l'àmbit en dos espais, seguint l'alineació d'una paret senyalada a l'àmbit 203 (PITA, DíEZ-CORONEL 1964-1965). Però no s'ha trobat cap rastre d'aquesta suposada compartimentació que, en tot cas, seria posterior a l'organització de l'espai que senyala la combinació dels mosaics A-F amb les pilastres. D'existir aquest mur, respondria als mateixos problemes (potser estructurals) que va patir l'àmbit 203. L'àmbit havia estat excavada els anys 60 i pràcticament no conservava estratigrafia. Només es van identificar les restes d'un nivell d'enderroc, amb algunes tegulae, imbrices i còdols, que es conservava als angles de la cambra. Aquest nivell cobria directament el mosaic F i no va aportar cap material que permetés establir una datació fiable. També es va poder comprovar l'existència d'una orla decorativa en el costat sud, indicant l'existència d'una porta.

La neteja del mosaic F va permetre apreciar senyals de combustió molt definides i situades al centre de l'àmbit (**Figura 08**). Aquest fet, que no es pot atribuir a cap incendi, pot respondre a un canvi de funció del lloc o, més probablement, a una freqüentació esporàdica d'una part de l'edifici (aquella que devia conservar encara la seva coberta?) en un moment posterior al seu abandonament definitiu.



FIGURA 08



La porta abans esmentada conduïa a un espai rectangular i allargat que estava pavimentat amb opus spicatum: l'àmbit 301 (*Figura 09*); el paviment podria correspondre a una estructura ja coneguda (cf. BLÁZQUEZ et al., 1989: 18). Aquest espai, que cal considerar com un corredor, també comunicava, a través d'una doble porta (dos envans separats per un pilar), amb un petit àmbit rectangular situat just a l'angle entre els passadissos sud i oest del persitil: l'àmbit 303. Aquesta àmbit havia patit una greu destrucció per efecte de l'erosió i de les actuacions modernes, però l'excavació mostrà que havia estat pavimentat amb un mosaic policrom amb una composició decorativa relativament senzilla (*Figura 10*). D'aquest mosaic només restaven alguns fragments protegits per dos dels murs de tancament i pel pilar central de la porta que s'obria a l'oest i que ja va ser conegut a partir d'una petita oberta el Juny de 1966 a PITA, 1969: 47. També podria correspondre, però no és totalment segur, amb una composició descrita de forma superficial a BLÁZQUEZ et al., 1989, 17: "al lado oeste de la villa, colocado al sur y a continuación del mosaico número 2"; aquest darrer és el mosaic B.



FIGURA 09



FIGURA 10



Per la seva banda, és possible que el corredor d'*opus spicatum* també permetés l'accés a una altra àmbit, paral·lela a les cambres 202 i 203, que formaria l'extrem sud-oest de l'edifici; però aquest sector ha estat totalment destruït per l'enfonsament d'una part de la terrassa fluvial. Les campanyes realitzades els anys 2000-2004 no han permès solucionar els problemes interpretatius que planteja aquest sector.

El sector sud-occidental de la vil·la ha de considerar-se un complex unitari caracteritzat per una organització acurada dels espais i dels eixos de circulació. La classificació d'aquests espais depèn de les seves dimensions, de les condicions de l'accés (definides per la situació i estructura de les portes i per les relacions entre les habitacions o entre aquestes i els passadissos, fet que permetria un accés més o menys ràpid) i de les característiques del programa decoratiu utilitzat en cada cas. Dins d'aquest programa les diferències entre els tipus de pavimentació utilitzats són especialment significatives. L'*opus spicatum*, els mosaics policroms més o menys complexes o les franges de llindar en mosaic separen clarament espais i portes, senyalen la seva importància en relació a una funció concreta i indiquen als residents en quines direccions i sota que condicions han de desplaçar-se. El sistema que formen tots aquests elements, reforçant-se mútuament, permet establir una jerarquia de les funcions i de les activitats integrada en l'estructura global de la vida quotidiana de la vil·la.

La combinació entre recerca de la intimitat, la presència de decoració musivaria luxosa (completada per la presència de certs elements arquitectònics a algunes habitacions) i la regulació rigorosa de la circulació fan pensar que aquest sector de l'edifici es va destinar a residència de la família propietària i als serveis relacionats amb les seves necessitats directes. Aquest sector, especialment en l'angle de contacte entre els costats oest i sud del peristil, assegurava, a la vegada, privacitat i una posició privilegiada. El primer factor era assegurat per la distància respecte a l'aula de representació i per la topografia del terreny, que atorgava un cert aïllament (cal recordar que la vil·la es tancada, a l'oest i sud, per un barranc); el segon era el resultat d'una disposició arquitectònica que permetia utilitzar el paisatge per a crear efectes decoratius separant encara més el lloc respecte a altres dependències.

Al costat de l'àmbit 202 es va excavar un altre petit àmbit de planta rectangular: l'àmbit 203. Aquest habitacle, com tot el sector, i per la seva posició i dimensions, havia estat



afectat per la campanya de l'any 1966, dedicada a la recuperació del mosaic B (DÍEZ-CORONEL, PITA 1969-1970: lám. XLVIII, 2). A més, la presència d'estructures arquitectòniques superposades (concretament, el mur que dividia l'àmbit en dos espais menors en un moment posterior) mostrava l'existència de reformes corresponents a una o més fases. Per aquestes raons el lloc semblava idoni per a comprovar el grau de conservació de tot el sector i l'eventual existència d'una seqüència estratigràfica.

Durant la campanya de 1999 es va realitzar un sondeig que va afectar la meitat d'un dels dos petits espais en que es dividia l'àmbit 203, el més proper a la porta que connectava el lloc amb el passadís del peristil. La seqüència identificada és molt senzilla: es van excavar algunes unitats estratigràfiques que podrien correspondre a un farciment relacionat amb la compartimentació del lloc en dos espais menors o potser amb la definició d'un nou espai habitacional, més petit; aquest farciment s'acompanyà de la construcció d'un nou mur. La reforma podria haver estat motivada per un enfonsament del mur occidental de l'àmbit, el més proper al final de la terrassa en la que s'assenta la vil·la i, per tant, el més inestable. En aquest moment, no podem precisar si aquest enfonsament podria haver estat accidental o provocat com a resultat d'una destrucció més ampla. La primera possibilitat sembla més raonable, ja que no s'ha constatat la presència de nivells de destrucció violenta i general o alteracions importants a l'àmbit dels mosaics A-F, però això tampoc no és una prova definitiva.

L'últim àmbit excavat és el número 302. La seqüència estratigràfica identificada és parcial: durant la campanya de 1999 només es va excavar l'angle oest de l'àmbit, ja que era travessada en diagonal per una canonada de rec moderna. Aquesta canalització va ser desmuntada definitivament a la primavera de 2000, fet que ha permès seguir els treballs en extensió. Aquests treballs permeteren extreure part del nivell d'enderroc, format per gran quantitat de teules i pedra.

A la campanya del 2000 es va intentar localitzar el mur de tancament est d'aquesta àmbit i la porta o portes que la comunicarien amb altres dependències. Tot aquest sector havia estat afectat per una rasa moderna que havia destruït bona part del mur Nord. Tanmateix, la neteja del mosaic C va mostrar l'existència d'un motiu vegetal (una palma) disposat paral·lel i molt proper a l'esmentat mur. La seva situació, com en el cas de la garlanda que separa els mosaics E (passadís nord) i G, segurament serviria per indicar la



presència d'una porta. Davant d'aquest punt, i també molt destruït per la rasa moderna, hem pogut descobrir parcialment un petit mur. La seva alineació és perpendicular a la de la paret 3001 i té una amplada i una tècnica similars. Es podria tractar, doncs, del mur de tancament de l'àmbit 302. De ser així, la possible porta senyalada per el motiu musivari es relacionaria amb una altra dependència.

Finalment, durant la campanya de 1999 es van practicar dos sondeigs, perpendiculars al passadís sud, separats per una distància de 10 m, per a determinar el grau de conservació de l'estratigrafia i del mosaic C. L'any 2000 s'ha descobert completament l'esmentat mosaic i una sèrie d'estructures que semblen correspondre a una reforma del lloc en època tardana. Tot el sector era cobert per un nivell superficial d'escassa potència. Aquest fet ha afectat a la conservació del mosaic C en direcció est, una zona situada fora de la protecció que li atorgava la presència de la canalització i exposada, per tant, als treballs de conreu. En el centre del passadís, tot i tractar-se de remocions de terra de poca fondària, el mosaic C ha aparegut totalment destruït i només es conserva el rudus (*Figura 11*). Més cap a l'est, la destrucció moderna és encara més important, però sembla relacionada també amb reformes de certa importància datades en època tardo-antiga. Entre aquestes actuacions destaca l'aixecament d'un petit mur.



FIGURA 11



La destrucció tardo-antiga i moderna d'aquest sector del passadís sud també va tenir efectes positius per el coneixement de certs aspectes estructurals i estratigràfics. En primer lloc, ha estat possible comprovar l'existència, sota del rudus i del mur perimetral del passadís d'un petit paviment d'opus signinum; potser part d'un dipòsit. Aquesta construcció pertany a un moment anterior al peristil tal i com el coneixem avui dia, ja que l'esmentat mur se li superposa clarament. Aquesta nova dada, afegida a les troballes de les habitacions 105 i 203, precisa millor l'entitat i el caràcter inicial de l'edifici.

En segon lloc, s'ha pogut analitzar les característiques del rudus sobre el que s'assentava el mosaic C. Es tracta d'una obra sòlida i que segueix els principis generals de la tècnica musivària romana: una base de grans còdols lligada amb morter a la qual se li superposa un nivell de petites pedres, fragments ceràmics i petits còdols, que formen la base del mosaic pròpiament dit. També s'ha localitzat un mur, fet amb petits carreus de pedra sorrenca, que seguia una alineació perpendicular a la del passadís. És possible que es tracti d'un mur d'una fase anterior i que es pugui relacionar amb el paviment d'opus signinum; però la relació amb el rudus fa pensar en una altra possibilitat: un sistema per a compartimentar una superfície massa extensa en sectors menors per tal de facilitar la construcció del rudus i assegurar tant la seva solidesa com el correcte anivellament del pis del mosaic; òbviament això no exclou una situació mixta: la reutilització, per a assentar el mosaic, d'una obra anterior. Un procediment semblant, amb mur i base de grans còdols, ja s'havia detectat a l'àmbit 105.

Els materials aportats per les intervencions de 1999 i 2000 és tan poc representatiu com el recuperat el 1998, però una mica més abundant i diversificat. Els contextos a priori més interessants, els nivells de destrucció, que s'han pogut excavar en part, no han aportat dades d'interès. Entre el material superficial, la gran majoria de fragments pertanyen a les restes relacionades amb la construcció i destrucció de l'edifici (tegulae, imbrices, alguns maons). La ceràmica pròpiament dita es redueix a escassos fragments de vaixel·la de taula dels segles I a III dC (sigil·lada hispànica, africana A i africana C), ceràmica comuna, ceràmica de cuina africana i àmfora. També s'han recuperat alguns fragments de claus de ferro i petits bocins de vidre. Són de destacar tres recipients diferents de la forma Hayes 58B, un plat de grans dimensions i parets exvasades, amb la vora horitzontal i de secció triangular. La seva cronologia ocupa pràcticament tot el segle IV



dC. (Atlante I: 82) i coincideix parcialment amb les datacions que aporten els materials publicats els anys 60.

Els nivells de destrucció identificats al passadís sud i a les habitacions 202 i 302 han aportat bàsicament material de construcció. La ceràmica recuperada es limita a sigil·lades hispàniques i africanes A i C residuals; tampoc no sembla massa important la presència d'un fragment de vora Hayes 58B de sigil·lada africana D. Aquesta escassetat del material és significativa i es podria explicar per una neteja conscient i sistemàtica del lloc que és difícil de relacionar-se amb la destrucció violenta i sobtada que havien suggerit els primers excavadors. Aquests estrats de destrucció es van identificar i documentar perfectament en excavar els mosaics B i E, però potser no s'han interpretat de forma correcta (cf. Díez-Coronel, PITA 1969-1970: fig. 4). Per la seva banda, els estrats relacionats amb les reformes tardanes del passadís sud no proporcionen cap producció o tipus útil per la datació: sigil·lades hispàniques (forma Ritt. 8) i sigil·lada africana C (un fragment amorf) i ceràmica de cuina africana (formes Lamb 9a-b i Ostia II, fig. 302).

Finalment, alguns estrats proporcionen un material ceràmic molt similar, segurament indicatiu d'una formació propera en el temps: ceràmiques hispàniques (formes Ritt. 8 i Drag. 37) i sigil·lada africana A, totes residuals; un ampli repertori de ceràmiques de cuina africana, amb formes típiques i de gran difusió (plats-tapadora Ostia I.264, Ostia II.302, Ostia III.332, Ostia I.261; cassoles Lamb. 10A-Hayes 23B, Lamb. 10B-Hayes 23A, Lamb. 9A); sigil·lada africana C. La presència de sigil·lada africana D de les formes Hayes 58B i Lamb. 51-51A proporciona una datació genèrica de segona meitat-darreries del segle IV dC. Aquesta dada sembla significativa, però s'ha de prendre amb precaució fins que no es completi l'excavació de l'àmbit 203.



LES CAMPANYES DEL 2004 i 2005. RESUM DELS TREBALLS D'EXCAVACIÓ

Campanya del 2004

Amb aquests precedents el treball es va concentrar en dos sectors: l'àmbit 303 i les dependències del costat est de l'edifici; tot i que també es va intervenir de forma limitada en l'àmbit 109 (**Figura 12**). L'àmbit 303 va ser escollida per diverses raons. En primer lloc, perquè semblava ben conservada, ja que mai no havia estat afectada pels treballs agrícoles i això feia pensar que podia conservar una estratigrafia representativa que es podia excavar en una única campanya. En segon lloc, la seva posició, en la cruïlla de dos passadissos del peristil i entre les habitacions o àmbits 302 i 301-202, obligava a la seva excavació abans de formular cap hipòtesi sobre l'organització espacial del sector. Cal tenir present, a més, que aquesta zona va experimentar transformacions estructurals importants com a resultat de l'enfonsament de l'angle sud de l'edifici i que també es detecten alguns canvis de funció. Això confereix un valor especial al seu estudi.

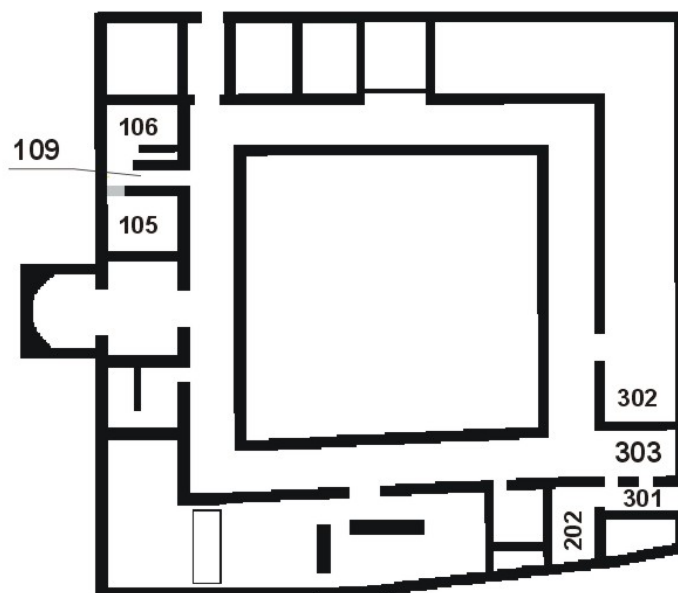


FIGURA 12



L'evolució estructural del conjunt: alguns elements de reflexió

La principal aportació d'aquesta campanya és la identificació d'estructures arquitectòniques que indiquen amb precisió la importància de les fases d'ocupació anteriors a la constitució de la vil·la amb el programa musivari. L'existència d'aquestes fases ja havia estat proposada pels primers excavadors del lloc i confirmada a les primeres campanyes dels anys 90. El que mancava era definir la seva entitat i naturalesa.

En aquest moment estem en condicions de distingir, com a mínim, dos moments d'ocupació anteriors a la reorganització general de la vil·la senyalada pel programa de mosaics. De la primera construcció documentada no es pot avançar pràcticament res sobre la seva organització i funcions, ja que l'estructura va ser espoliada amb posterioritat. I ni tan sols es pot afirmar amb prou garanties que es tracti realment de la primera fase d'ocupació (**Figura 13**). Tanmateix devia ser una construcció de certa importància. Aquesta hipòtesi serà confirmada o rectificada amb l'excavació futura de l'ala nord-est del peristil, on es detecten també alguns grans carreus de pedra sorrenca (**Figura 14**).



FIGURA 13



FIGURA 14



Al contrari, les estructures del que podem definir de forma provisional com a fase 2 indiquen clarament un canvi en l'ocupació del lloc; canvi que suposa l'aixecament d'un edifici de construcció acurada. L'evidència del sector sud recollida a la campanya d'enguany ve a afegir-se a les estructures localitzades sota l'àmbit 105 els anys 90. La distància entre els dos llocs indica, en principi, que es tracta d'un edifici de certa importància. Una altra qüestió, impossible de resoldre ara per ara, és fins a quin punt es tractaria d'una estructura compacta, com ho és l'edifici posterior, i si, com aquest, també es va organitzar a l'entorn d'un peristil.

Campanya del 2005

Els resultats de la intervenció de l'any 2004, amb l'evidència que en una fase anterior l'edifici podria estendre's cap al Sud, fora dels actuals límits del cos principal de la vil·la, van ser determinants en el moment de decidir iniciar els treballs d'excavació en el sector 06 (**Figura 15, D**).

Els treballs duts a terme han permès identificar l'existència d'una sèrie d'estructures, prèvies a la remodelació urbanística del s-IV. El primer que es va documentar fou una estructura (UE 6002 i 6003), tal vegada pentagonal i que en estar adossada al mur 3002 semblava delimitar un àmbit hexagonal (A-601)

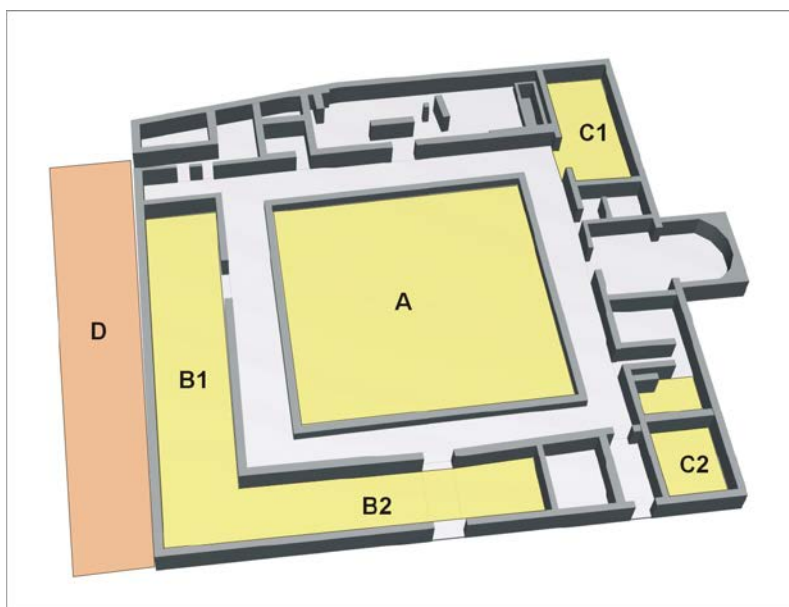


FIGURA 15



EL POBLAMENT RURAL EN ÈPOCA ROMANA VIL·LA ROMANA DEL ROMERAL (ALBESA-LA NOGUERA)

A l'interior d'aquest àmbit es varen localitzar una sèrie d'estructures i nivells dels que, tan sols el mur 6001 i l'estructura pentagonal, eren contemporanis o lleugerament posteriors a la darrera fase de la vil·la. Totes les estructures subjacents havien estat amortitzades per un nivell (UE 60115) sobre el que s'havia bastit el mur 3002. Es per sota d'aquest nivell, es a dir en una primera amortització de l'espai situat sota l'estructura 6004, on es va localitzar la escultura amb la representació de la Medusa, que havia format part d'una font (**Figura 16**).



FIGURA 16



PLA D'OCUPACIÓ PER A L'ANY 2006 EN LA VIL·LA ROMANA DEL ROMERAL. DESCRIPCIÓ I RESULTATS DE LA INTERVENCIÓ ARQUEOLÒGICA.

Entre gener i juliol de 2006 hom ha endegat una llarga campanya d'excavació arqueològica a la vil·la com a resultat de l'aprovació pel Departament de Treball de la Generalitat de Catalunya d'un Pla d'Ocupació que ha permès comptar amb un arqueòleg i dos auxiliars per sis mesos, entre Gener i Juny. El mes de Juliol es va realitzar una campanya d'excavació amb un equip d'estudiants de la Universitat de Barcelona.

Les intervencions del 2004 i 2005 han confirmat, sense cap mena de dubtes, l'existència de més d'una fase constructiva en la vil·la. L'existència d'una seqüència en l'ocupació ja era senyalat pels seus descobridors, Srs. Pita i Díez-Coronel, que parlaven de dos grans moments: alt imperi i antiguitat tardana. Però es tracta, sens dubte, d'una situació molt més complexa, que s'evidencia, a simple vista, per les superposicions i relacions estructurals que mostra el conjunt.

Els treballs que s'han dut a terme fins avui en la intervenció del 2006 han mostrat la importància d'aquesta fase prèvia a la reestructuració del edifici que s'acompanyà de la creació del programa museu del s-IV

La continuació dels treballs permetrà traçar l'evolució general del lloc i la seva relació amb factors d'ordre socioeconòmic.

Malgrat que aquesta intervenció tot just ha arribat a la meitat del temps previst per a ser completada, en aquest període ja s'ha completat una bona part dels objectius previstos.

La intervenció va afectar el conjunt de la vil·la, amb dos objectius generals. Pel que fa al valor patrimonial, es pretenia establir el grau de conservació de les estructures arquitectòniques actualment visibles, completant la seva documentació per a futures actuacions d'interpretació i restauració volumètrica. Per una altra banda, les possibilitats que plantejava una intervenció continuada i amb personal especialitzat permetien, i aconsellaven, una excavació en extensió dirigida a establir una seqüència estratigràfica i estructural el més fiable possible. Per aquest motiu, els treballs es van concentrar en alguns sectors que es van escollir per la seva significació. Els sectors seleccionats són els següents:



El peristil.

Aquest es va excavar gairebé en tota la seva extensió (resta un petit espai ocupat per les restes d'una pleta moderna), deixant visibles un gran nivell de *tegulae* que corresponia a l'enderroc de les teulades dels passadissos i les habitacions situades a nord i oest de l'edifici (que assenyala l'abandonament definitiu), així com el nivell de circulació del pati del peristil. En alguns punts també es van identificar estrats i estructures d'època anterior que han estat documentats, però no excavats.



Quan al peristil, s'ha excavat prop del 75 per cent de la seva superfície. Els treballs han permès establir el nivell d'ús així com la caiguda de la teulada en el costat Oest (**Figura 17**) i part de les costats Nord i Est .

Per sota el nivell d'ús del pati, prop de l'angle Sud, s'ha documentat el nivell sobre els que es van bastir les estructures relacionades amb el conjunt musivari del s-IV. En aquest punt s'ha documentat el que podria ser una, on s'ha recuperat una moneda en bronze de l'emperador *Antoninus Pius* (**Figura 18**).

FIGURA 17



FIGURA 18



L'angle sud.

En aquest punt, l'excavació va afectar l'espai ocupat pel passadís sud i l'angle entre aquest i el passadís est, així com el conjunt de dependències comunicades per tots dos corredors. L'excavació va permetre identificar estructures de les fases més antigues de la vil·la (segles I a IV dC). També es va poder constatar el procés de reaprofitament selectiu que pateixen aquestes construccions en aixecar la vil·la del segle IV dC.

L'espai situat al sud del cos principal de la vil·la

Les novetats en aquest punt són molt importants. Aquí es van localitzar construccions, algunes en molt bon estat de conservació, que corresponien a les fases antigues d'ocupació del lloc.

Pertany a una primera fase d'ocupació un gran dipòsit excavat al terra natural, construït amb un revestiment de calç gruixut i molt fràgil (pintat de vermell) i completat amb un paviment en morter amb una mitja canya molt grollera. Les parets es conservaven en una alçada superior al metre (**Figura 19**). No es pot datar el moment de construcció.



FIGURA 19



Tampoc es poden establir les dimensions totals i la forma (probablement rectangular), ja que l'obra va ser reblerta amb un potent estrat de terres homogènies que barrejaven una certa quantitat de materials constructius (arrebossats, teules) i materials. Però sembla continuar sota l'habitació tardana A-302 i el corredor A-603 (**Figura 20**). El rebliment de l'estructura (i, per tant, el seu abandonament) es situa, amb tota precisió, en el segon quart del segle I dC (Tiberi-Neró), gràcies a l'aparició de terra sigil·lada gàl·lica, tipus Drag. 15/17 i una copa de ceràmica de parets fines, tipus Mayet-López XXVII 1a, de probable producció bètica.

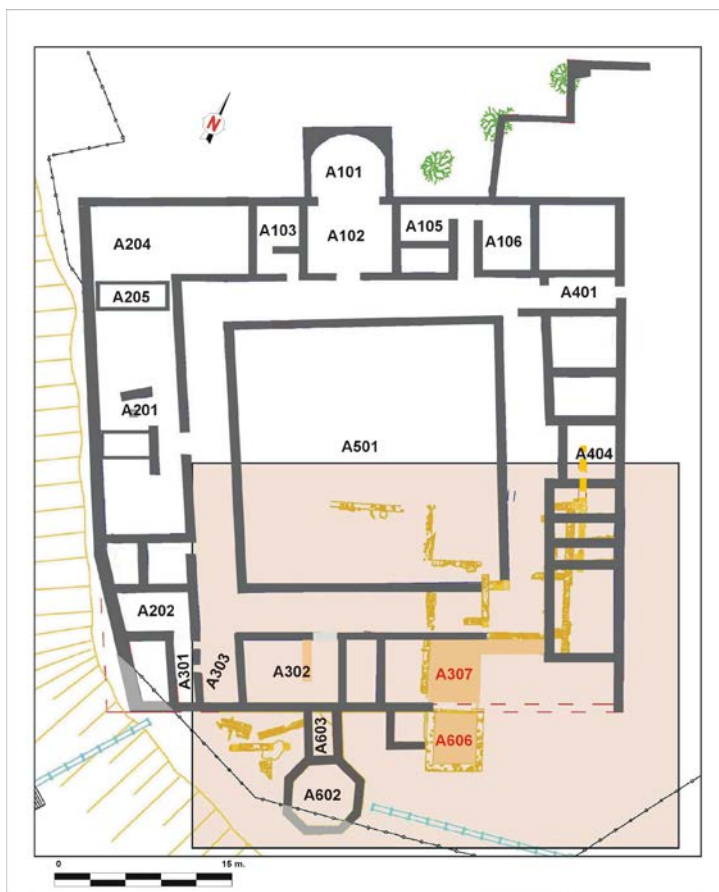


FIGURA 20

Un altre conjunt d'estructures correspon a un espai termal en funcionament entre els segles II i IV dC, al qual s'associaven algunes construccions situades sota l'ala sud del peristil ; en concret, una gran habitació amb un paviment d' *opus signinum* amb els seus murs i altres elements de difícil interpretació. La presència d'aquestes construccions confirma la importància de les primeres fases d'hàbitat i l'entitat de la reestructuració posterior. A la vegada planteja problemes de tractament i interpretació museogràfica del conjunt. En el mateix sector es va identificar una construcció turriforme relacionada amb la vil·la d'època tardana (A-602) (**Figura 20**).



La campanya d'enguany ha aportat dades molt importants per a definir alguns dels trets arquitectònics i funcionals de la vil·la del segle IV, que representava, fins el moment, la fase principal d'ocupació i que era la única que els primers excavadors van definir com a veritable residència senyorial. Tanmateix, el caràcter limitat de les excavacions dels anys 60 no permetia establir una seqüència clara de l'ocupació del lloc i encara menys unes datacions absolutes i fiables per a aquesta seqüència. Els descobridors de la vil·la parlaven d'una primera ocupació, que van identificar gràcies a la troballa d'alguns materials ceràmics sense context, que es situaria entre els segles I a III dC. i que finalitzaria amb les suposades destruccions que acompanyaren les incursions bàrbares del 260 dC. però cal recordar que no hi ha cap referència textual o arqueològica que relacioni clarament aquests fets històrics amb l'àrea de Lleida. Amb posterioritat a aquests esdeveniments històrics es produiria una reconstrucció total que correspon a l'edifici decorat amb un ric programa musiu i que es datava en el segle IV dC sense massa precisions. Els primers excavadors també proposaven una destrucció posterior, en el context de les invasions bàrbares de començaments del segle V.

Les excavacions endegades en 1995 havien permès identificar, de forma clara, construccions que confirmen l'existència d'una fase d'ocupació més antiga. Les construccions apareixien sota algunes habitacions dels sectors est, sud i nord. Totes destacaven per la solidesa de l'obra, però es tractava sempre d'elements aïllats: per una banda, alguns trams de mur de factura molt diferent a la que caracteritza la fase dels mosaics i les restes d'un paviment en morter associat a un mur sota el mosaic C; per altra, un limitat repertori de produccions ceràmiques d'època altimperial (terra sigillata hispànica, terra sigillata africana A; totes en quantitat limitada). A la campanya de 2004, per altra banda, es van localitzar restes constructives que pertanyien a dos (potser tres) fases en el sector que correspon, posteriorment, a l'àmbit o passadís 303.

La nova intervenció, més perllongada, ha permès ampliar el sector excavat i obtenir noves dades que proporcionen una imatge global de una seqüència evolutiva molt complexa.

Cap a aquest dipòsit es dirigia una conducció d'aigua realitzada amb una barreja de petits còdols i morter. D'aquesta conducció, que provenia d'un punt indeterminat proper al límit



de la terrassa fluvial, es conserva un tram de poc mes de 3 metres. Els murets que la delimiten tenen una alçada (conservada) de 15 cm.

Sembla adient relacionar totes aquestes estructures amb les restes de murs en carreus de sorrenca local localitzades el 2004 sota l'habitació o passadís 303 i amb alguns trams de murs fets amb còdols situats just a l'exterior d'aquest punt (trobat a l'excavació de l'any 2005), entre els quals es situa precisament la conducció ja esmentada. També es podrien incloure en aquest primer moment d'ocupació alguns carreus dispersos, però que mantenen alineacions que es poden reconèixer, situats dins el pati del peristil o incorporats en estructures posteriors.

De confirmar-se aquesta hipòtesis la primera ocupació del Romeral correspondria a un edifici de certa entitat; tot i que no es poden definir, ara per ara, ni l'extensió ni l'organització espacial; al igual que les possibles reformes internes que experimentaria. L'edifici es caracteritza per la combinació de grans carreus de pedra sorrenca local, fàcil de treballar i que s'emprà intensament, i còdols. En aquest context s'incorporaren infraestructures de conducció i emmagatzematge d'aigua relativament complexes. La funció d'aquest primer edifici ens és totalment desconeguda, però es versemblant pensar en un assentament amb una finalitat essencialment productiva. Tot i així podria haver inclòs un petit i senzill sector residencial, tal i com els coneixem en molts llocs del litoral català. Aquests assentaments es poden definir, utilitzant amb prudència les categories creades pels agrònoms llatins, com a *villae rusticae* i servirien com a centres d'una explotació o per a activitats especialitzades. La fundació es produiria entre finals del segle I aC i el primer quart del segle I dC.

En un moment indeterminat, que potser es podria situar en la segona meitat del segle I dC (si es pot relacionar aquesta actuació amb el farciment del dipòsit abans esmentat i si és que es pot parlar d'una reorganització general), es produeix una reconstrucció general de l'establiment. Les evidències d'aquesta segona fase constructiva són molt més importants i mostren un canvi de naturalesa i funcions de l'hàbitat.

Pertany a aquest moment un conjunt de dependències de forma i dimensions imprecises, però que ja semblen delimitar una de les ales del que serà posteriorment el peristil d'època tardana. Aquestes construccions ocupen bona part del sector sud de la vil·la



tardana. Fins el moment ha estat possible identificar una gran estructura quadrangular excavada sota el nivell del terreny natural, de més d'1 m de profunditat i unes dimensions de 20 m² (**Figura 21**). L'obra era formada per grans murs d'encofrat de morter i pavimentada en *opus signinum*, que es va rematar amb una mitja canya molt grollera. A l'angle occidental es conserva un forat de desguàs. Dos graons, igualment recoberts en *signinum*, en permetien l'accés. Les dimensions i característiques fan pensar que es tracta d'una piscina (per aigua freda) que formaria part d'un conjunt termal.



FIGURA 21

Els graons d'accés devien rematar-se amb un muret de poca alçada que es podria creuar fàcilment. Això permetia la comunicació de la piscina amb una gran habitació pavimentada també amb *opus signinum* (**Figura 22**), delimitada per murs de factura molt grollera, però molt sòlids. Ha estat possible constatar que aquesta habitació es relaciona amb una sèrie de murs que delimiten altres habitacions o espais de forma quadrangular que ocupen bona part del sector cobert per els passadissos oest i sud, i pel pati del peristil d'època tardana. Alguns d'aquests murs es van identificar a la campanya de 1999.



FIGURA 22

A l'exterior de l'edifici, al sud-oest de la piscina, hom ha localitzat les restes d'un paviment en *opus signinum* en molt mal estat de conservació, així com una petita habitació annexa a la piscina. En aquest moment no disposem de dades sòlides per a relacionar aquestes estructures amb una o altre de les dues primeres fases.

També és possible adscriure a la segona fase les estructures que delimiten l'habitació 303 i part de l'habitació 302 (totes aprofitades sistemàticament com a fonamentació de la vil·la tardana) i, el que és encara més important, s'ha d'incloure aquí un mur sobre el que es fonamenta la paret que forma la façana de les habitacions del costat oest del peristil i que enllaça amb un petit dipòsit descobert els anys 60 a l'angle nord-oest de la vil·la. Aquest mur i el dipòsit presenten una orientació lleugerament diferent a la que caracteritza el conjunt del peristil. De confirmar-se aquesta hipòtesi en properes campanyes l'edifici de la segona fase mostraria unes dimensions similars a les de l'edifici



tardà, i una organització igual de complexa: segurament a l'entorn d'un pati i amb una distribució de l'espai intern ortogonal.

L'organització, les dimensions i, finalment, l'existència d'un complex termal important permeten definir aquest segon edifici com una vil·la en el sentit clàssic del terme. És a dir, com un establiment rural que servia com a residència d'una família propietària, que es defineix per la separació rigorosa entre residència i producció i que incorpora, en conseqüència, l'arquitectura, els serveis i les infraestructures adequades a unes necessitats domèstiques i a un status social privilegiat. En relació amb aquestes exigències el lloc devia incloure un programa decoratiu i algunes evidències suggereixen que es tracta d'un programa prou important. En concret sembla possible relacionar amb aquesta fase la troballa, l'any 2005, de les restes d'una font decorada amb un cap de Medusa. Aquesta obra, actualment en estudi, va aparèixer formant part d'un farciment heterogeni que incloïa materials constructius i algunes ceràmiques i que anivellava un sector que, en la fase tardana d'hàbitat, va restar fora de la vil·la.

La fase segona es confirma, en resum, com un edifici molt important, d'una extensió i riquesa semblants a les que mostra la vil·la del segle IV.

Les dades cronològiques relacionades amb aquesta fase són molt escasses i tampoc es poden reconstruir, ara per ara, possibles reformes dins els procés d'ocupació global. L'edifici sembla ocupat de forma continuada des de finals segle I o inicis del II dC fins a mitjans-segona meitat del segle IV quan es reconstrueix radicalment. Aquesta cronologia final ve donada per la presència d'un bol de terra sigil·lata hispànica tardana, forma Drag. 37, en el farciment de la piscina, que sembla ser abandonada. Aquesta datació coincideix amb la que aporta el material ceràmic recuperat els anys 60 dins el petit dipòsit nordoccidental.

Finalment, la campanya d'enguany també ha permès definir millor les característiques de la fase corresponent a la vil·la del segle IV dC. En primer lloc ha estat possible identificar noves construccions. És el cas d'un espai de planta octogonal (**Figura 23**), d'aproximadament, 25 m² de superfície total, que es comunicava amb l'habitació 302 mitjançant un passadís estret i de 2,5 m. de longitud. Aquest tipus de construcció turriforme, amb paral·lels clars a les vil·les de la vall mitja de l'Ebre i de la meseta,



s'inclou perfectament d'una veritable "arquitectura de poder" desenvolupada per una classe de grans propietaris rurals entre els segles IV i V dC.



FIGURA 23

La presència d'aquests elements (aquí cal afegir l'*oecus* amb àbsis que ocupa una posició central en l'edifici), en associació a un programa ornamental molt ric, demostra que la fase tardana de la vil·la respon als patrons arquitectònics i culturals propis de l'època.

Al mateix temps l'excavació ha permès definir l'abast de la transformació de l'edifici i el caràcter d'algunes de les actuacions relacionades amb la construcció del nou complex. Aquesta iniciativa va suposar, sense cap mena de dubte, una reconstrucció profunda i radical, però a la vegada es constata una tasca de reaprofitament regular i molt selectiu d'elements estructurals de la fase anterior. Aquest fet ja havia estat apreciat a les campanyes dels anys 2004 i 2005 a occident de l'edifici, però sempre en relació amb la simple reutilització de murs anteriors com a fonamentació. L'excavació del sector termal ha mostrat que l'actuació de recuperació va ser més àmplia: una o, més probablement,



dues grans habitacions pavimentades amb *opus signinum* de la Fase II van ser redefinides (amb noves parets) i van seguir funcionant fins el moment final. Per al contrari, la piscina va ser coberta i potser va quedar fora del nou edifici (aquest extrem resta per precisar). Aquest fet indica, a la vegada, un canvi total de funció del lloc, cosa que planteja un nou problema: si la vil·la tardana disposava de sector termal i, de ser així, on es localitzava.

Les evidències relacionades amb el final i l'abandonament de l'edifici són limitades. Al llarg de la campanya es va excavar gran part de la superfície del peristil (el qual té una superfície total de 400 m²), reservant el sector situat al nord i l'est (com ja s'ha indicat, ocupat per una pleta d'època recent). Els treballs en aquest sector van consistir en l'extracció dels nivells superficials del terreny, format per diversos nivells d'us agrícola. A sota es va localitzar i netejar un potent estrat de teules que sembla format per l'enderroc de la teulada de les construccions associades als passadissos oest i nord i a aquests mateixos passadissos. El volum de material constructiu suggereix un col·lapse de les construccions d'aquest sector de l'edifici, que hauria provocat un desplaçament parcial de la teulada cap el pati. Ara per ara, no es pot precisar si aquest fet va ser el resultat d'un esdeveniment puntual (semblant a l'enfonsament de la terrassa fluvial que havia provocat en un moment anterior la destrucció de l'angle sud-oest de l'edifici) o d'una actuació d'espoli. En tot cas es pot afirmar que no hi ha cap evidència de destrucció violenta del lloc. El material recuperat no ha proporcionat dades cronològiques.

La inclusió del Romeral en un Pla d'Ocupació per a l'any 2006 ha permès trencar amb el cercle tancat que representaven les campanyes anuals de curta durada, limitades a un màxim de 30 dies per raons estrictament econòmiques. Així doncs, enguany ha estat possible comptar, per un període de sis mesos, amb un arqueòleg i dos auxiliars; el que ha possibilitat poder treballar de manera continuada sobre una àmplia àrea de la vil·la. A aquesta primera fase d'excavació s'ha afegit un segon període el mes de juliol amb estudiants de la Universitat de Barcelona.



INTERVENCIÓ DE L'ANY 2007

La intervenció del 2007 va estar destinada, gairebé de manera exclusiva, al condicionament del jaciment, completar el circuit de visita, instal·lar els plafons informatius a l'interior de la vil·la, així com procedir a completar la primera fase de l'enjardinament del conjunt. A més d'aquests treballs per a condicionar la visita, es va procedir a la restauració de les parets en *opus signinum* de la *piscina frigidaria* dels *balnea* de la vil·la (A-606).

Aterrassament de la feixa del costat sud

En el costat sud de la vil·la, part d'aquesta ha estat arrasada pel rebaix efectuat anys enrera amb l'objecte d'aconseguir dues feixes per plantar-hi arbres, tal vegada oliveres. Aquestes feixes, en especial la superior, era la causa que l'angle sud de la vil·la es trobés just en el marge de la feixa. Aquest fet impedia els treballs en aquesta zona, així com l'accés dels visitants per aquest punt, on es trobava una de les portes de l'edifici.

Els treballs realitzats han consistit en reposar terres en la feixa superior per ampliar la plataforma on es troba la vil·la.

Modificació del costat SE de la tanca metàl·lica i instal·lació d'un nou accés a la vil·la

Al mateix que es procedia a aterrar la feixa, es va modificar el traçat de la tanca metàl·lica, dotant-la d'una nova porta de doble fulla que permet l'accés, gairebé directe des de l'aparcament.

Creació de la zona de recepció

L'ampliació de la terrassa, ha permès bastir una zona d'acolliment i espera per els visitants, que es completarà en les properes intervencions.

Plantació d'arbres

Apart dels treballs descrits, s'ha procedit a realitzar la primera fase de l'enjardinament del conjunt arqueològic amb la plantació d'arbres en les zones d'aparcament, de recepció, lúdica i de treball. En total s'han plantat una trentena d'arbres de diferents espècies.



Disseny i col·locació dels nous plafons informatius

Finalment, encara que era l'objectiu principal de la intervenció, s'ha procedit a la instal·lació dels suports i els plafons informatius a l'interior de la vil·la, al llarg del recorregut de la visita. En total s'han instal·lat onze plafons: una taula de 100 x 80 cm i deu plafons tamany Din A3 (**Figura 24**).

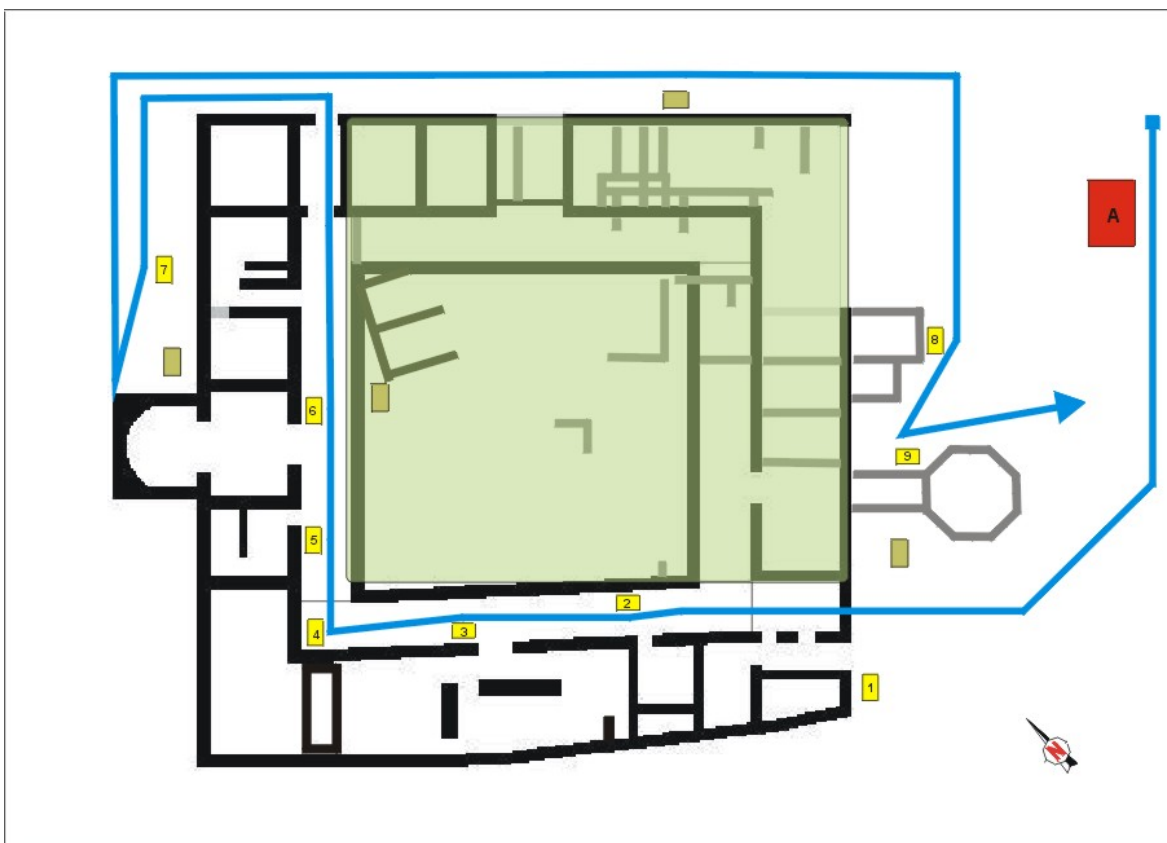


FIGURA 24

La taula amb el plafó de 110 x 80 cm. es situada al costat de la porta d'accés, en l'interior del recinte. La reproducció d'aquest plafó es recollit en la **Figura 25**. La taula està formada per una estructura d'acer inoxidable –que suporta el plafó amb el text- i que es recolza en dos blocs de pedra sorrenca d'uns 200 kg. de pes cadascun. Aquests blocs estan disposats a l'interior de sengles rases d'uns 15 cm. de profunditat que amaguen l'ancoratge dels dos blocs. Tota l'estructura, en no estar fixada al terra, pot ser canviada de lloc amb l'ajut d'un simple tractor o retroexcavadora



FIGURA 25

Els deu plafons Din A3 –en aquest moment tan sols hi ha nou instal·lats-, s'han col·locat damunt un bloc de pedra sorrenca, d'un pes aproximat de 60 kg. Els blocs no estan fixats al terra., el que permet que es puguin canviar de lloc en cas que el discurs de la visita així ho requereixi. El propi pes del bloc impedeix que una persona el pugui desplaçar del seu lloc.

Com a complement a la instal·lació dels plafons s'ha dissenyat un díptic que es lliurat a tots els visitants, i que, a grans trets, reproduïx la informació continguda en el plafó principal (**Figura 26**).



TREBALLS REALITZATS EN LA INTERVENCIÓ DE L'ANY 2008

Treballs d'excavació

Com s'ha esmentat en els apartats anteriors, la intervenció del 2006 ha permès documentar una sèrie d'estructures corresponents a les fases del segle II i III de la vil·la, disposades entorn de l'angle sud-oest (**Figura 24**) i, al mateix temps, s'ha pogut excavar la major part del pati del peristil, així com una bona part de l'espai disposat a l'exterior de la paret de tanca de la vil·la, en el costat sud.

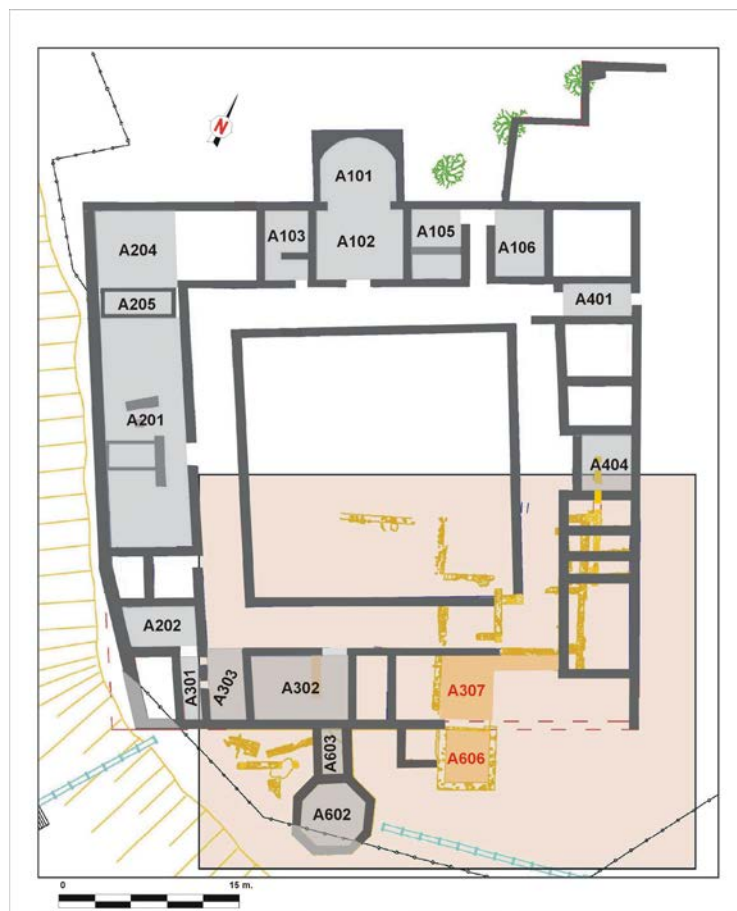


FIGURA 24

Donat que en la intervenció del 2007, es va procedir a instal·lar els plafons informatius en el circuit de visita de la vil·la, així com a condicionar una part dels accessos a la vil·la i



facilitar l'entrada a tot tipus de visitants, pel que respecte a la intervenció del 2008, aquests ha suposat la continuació dels treballs endegats en la campanya de l'any 2006.

En aquella intervenció es va documentar la presència de la *piscina frigidaria* dels *balnea* en el costat sud de la vil·la. Els treballs d'excavació també van permetre establir que aquest espai havia estat amortitzat abans de la gran reforma de la vil·la en el segle IV.

Prop de l'angle est no s'havia pogut documentar el mur de tancament del conjunt. Així doncs, és possible que en aquest punt estigui situat el conjunt dels banys que corresponen a la darrera fase de la vil·la, i que, per tant, aquest estigués integrat en el cos principal de la vil·la. Per aquests motius, la intervenció de 2008 s'ha plantejat com a objectiu principal l'excavació de l'espai situat entre la *piscina frigidaria* (A606) i l'espai octogonal (A602) i el límit de la feixa: àmbits 604, 605, 606 i 607 (**Figura 25**). Amb aquests treballs es pretén completar l'excavació de tot el costat sud, car és l'únic espai que no es coneix dels voltants de la vil·la.



FIGURA 25



Els resultats d'aquesta intervenció han palesat els següents punts, evidentment provisionals fins a completar els treballs de documentació:

- L'excavació de l'àmbit 308 ha evidenciat que en aquest lloc hi estava ubicat l'*hypocaustum* dels *balnea*. El més remarcable es troba en el fet que aquest *hypocaustum* sembla continuar per sota l'àmbit 305 (*cella frigidaria*) (**Figura 26**) i que podria estar tallat per la construcció de l'àmbit 606 (*piscina frigidaria*).



FIGURA 26

- L'estat d'arrasament dels àmbits 308 i 607, així com la inutilització de la piscina 606, ens sembla parlar d'una fase final de la vil·la on els *balnea* han perdut la seva antiga funció, i que aquest espai s'ha reconvertit en un lloc obert, tal vegada un pati, delimitat per una estructura de la que, fins al moment, tan sols s'ha documentat una part de la caiguda de la teulada prop del límit sud de la vil·la.

- En l'àmbit 604 ha estat possible establir una seqüència constructiva força interessant. Per sota les estructures de 603 i 602 s'ha pogut documentar la presència de dos murs d'argila (60406 i 60408), i que són la continuació de les rases UE's 60108 i 60110 identificades en la intervenció de l'any 2005 en l'àmbit



FIGURA 27

601. D'aquesta manera s'ha pogut establir l'existència d'un espai: àmbits 609 A i B, delimitats per rases practicades en les terres que configuren el nivell geològic i que han estat reomplertes d'argila. Una part d'aquests murs d'argila s'assenta directament sobre un antic mur de carreus de dimensions considerables (6025 i 6026) (**Figura 27**).



- Paral·lelament als treballs d'excavació s'ha procedit a la consolidació d'una part de les estructures excavades des del 2002, així com la revisió de les que es consolidar en aquella intervenció (**Figura 28**). Els treballs de consolidació va comportar la renovació del material reposat sis



FIGURA 28

anys enrere en les estructures de tancament del peristil i de les habitacions dels costats nord i sud. Per a la consolidació de les estructures s'ha fet servir una barreja de cal hidràulica i sorra i pigment. Tant les proporcions com els materials emprats s'han determinat en base al criteri del restaurador/a. En tot moment, però, s'ha tingut present que la intervenció ha de ser reversible i que no s'han utilitzat materials que no s'adiguin amb els originals.

- En el costat sud, on el nivell d'arrasament provocat pels treballs de conreu dels darrers anys havia estat especialment intens, s'ha procedit a recreixer algunes estructures per igualar-la amb la cota de l'angle sud dels murs del peristil. El recreixement dels murs s'ha fet amb el mateix tipus de material que la consolidació i amb



FIGURA 29

els còdols recuperats en la neteja dels nivell superficial de la vil·la. Per tal que la intervenció sigui totalment reversible, la primera capa sobre els murs ha estat d'una barreja de cal, sorra i arlita. Sobre aquesta primera base s'ha disposat línies del mateix material tintades de color vermell per indicar el nivell original de l'estructura (**Figura 29**).



DESCRIPCIÓ DELS TREBALLS REALITZATS EN LA INTERVENCIÓ DE L'ANY 2009

Excavació arqueològica

Àmbits 302 i 307

L'excavació d'aquest àmbit ha suposat la continuació de la intervenció realitzada l'any 1997 quan es va excavar l'angle sud d'aquest espai (**A-302**), just davant del tub de rec que dividia la vil·la en dues meitats, gairebé iguals, i que marcava el final de l'espai conegut del jaciment. Aquella primera intervenció va tenir com a objecte conèixer si sota el nivell de *tegulae* i *imbrices* (**UE 30204**), procedents de la caiguda del sostre, hi havia un nou mosaic decorant el terra d'aquest espai. En la present intervenció, l'aixecament de l'enderroc ha deixat vist completament el nivell subjacent (**UE 30205**), que ja havia estat documentat el 1997. Tanmateix es va poder veure que la caiguda del sostre ocupava, tan sols, la meitat SW de l'àmbit **A-302**.



Figura 30. Part de l'àmbit 302 excavat l'any 1999. La línia blava indica la posició del tub de rec que, en aquell moment, limitava l'excavació.



La continuació dels treballs ha permès establir que tot aquest espai: **A-302**; no formava un únic ambient, sinó que, com a mínim, es tractava de dos espais independents connectats per un accés situat en una nova estructura divisòria (**M-3027**), orientada en direcció NW-SE, i que dividia l'àmbit **A-302** en dues meitats gairebé iguals (**Figura 31**).



FIGURA 31



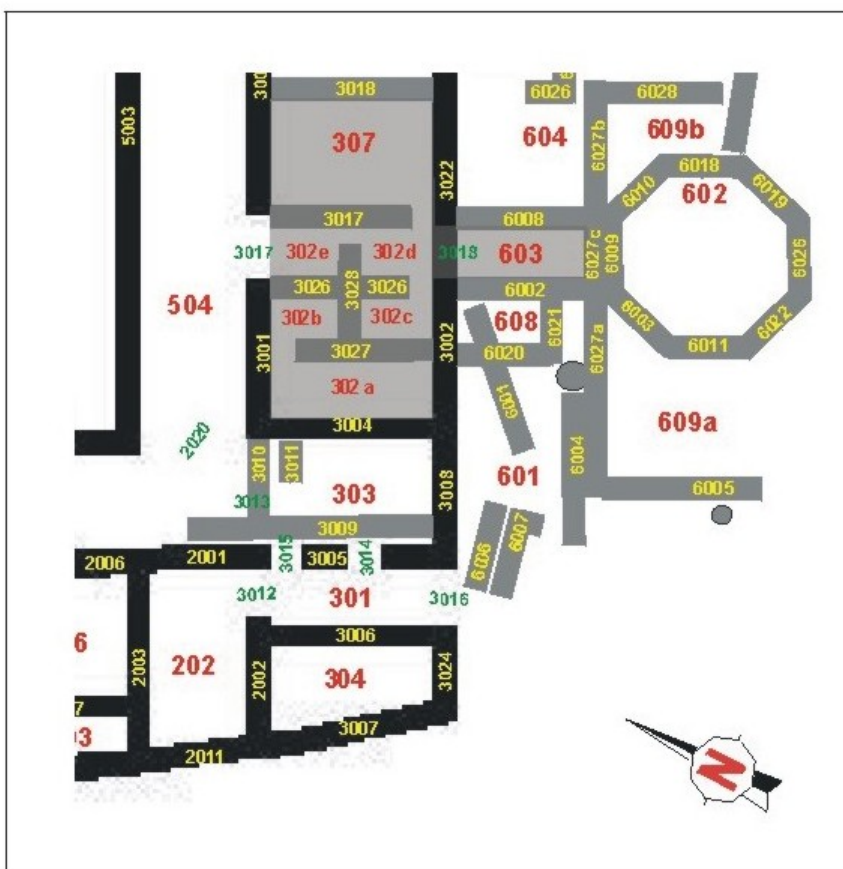
FIGURA 32

La caiguda de la teulada havia estat la conseqüència d'un incendi que va afectar a la zona delimitada per les estructures **M-3001**, **M-3002**, **M-3004** i **M-3027**, i una part de l'espai situat davant de l'accés. Per sota el nivell de *tegulae* i *imbrices* es va documentar el nivell d'incendi de l'embigat (**UE 30210**) (**Figura 32**).

Una vegada aixecat el nivell superficial de tot l'àmbit **A-302**, s'ha presentat una disposició molt més complexa de la que en principi s'havia suposat. Així s'ha pogut documentar dues estructures: **M-3017** i **M-3027**, que semblen tenir relació amb l'espai octogonal bastit com un annex al cos principal de la vil·la (**Figura 33**). Aquestes dues estructures, que funcionaven a mena de corredor, posseeixen sengles accessos en el tram final que permetien accedir als àmbits situats a dreta i esquerra, **A307** i **A302c** –i des d'aquest a **A302b** i **A302a**, abans de l'aixecament de l'estructura **M-3028** (**Figura 34**).



FIGURA 33



FIGURA

L'absència del més mínim indicatiu d'un sòl en mosaic en aquests àmbits, així com la singularització de l'accés al corredor delimitat per les estructures *M-3017* i *M-3027* des de la galeria SE del peristil, amb un motiu que reproduïx una palma – que va ser documentat en les primeres campanyes fetes en la vil·la- (*Figura 35*), fa pensar en un conjunt que correspondria a una fase anterior a la darrera estructuració de la vil·la.




FIGURA 35



En paral·lel a l'actuació en l'àmbit **A302**, es va començar l'excavació de l'àmbit **A307**, situat al NW del primer, on es va fer evident un important grau d'arrasament en els nivells i estructures més altes com a conseqüència dels treballs agrícoles que s'han realitzat en els darrers anys (**Figura 36**). L'excavació d'aquest àmbit es va donar per finalitzada abans



FIGURA 36

d'excavar el primer nivell d'ús conservat, en comprovar que a aquest nivell se li podia assentar l'estructura de tancament **M-3022** (al fons de la imatge).

Àmbit A-603

L'excavació d'aquest àmbit, conscients que els nivells d'ús del corredor delimitat per les estructures **M-6002**, **M-6008** i **M-6009** havien estat malmesos pels mateixos treballs agrícoles que havien afectat l'àmbit **A307**, tenien com a objectiu principal verificar la connexió entre les dues estructures d'argila **M-6027a** i **M-6027b**, documentades els anys 2005 i 2008, així com ampliar l'excavació de la cisterna **A-608**, amortitzada en un moment del s-I dC (**Figura 34**).

Els treballs d'excavació van confirmar la connexió dels murs d'argila amb un nou tram al que se, provisionalment, se li va assignar el número d'UE **60307** —posteriorment, una vegada confirmat que es tractava de la mateixa estructura, tot aquest mur pren la denominació de **M-6027**, i que juntament amb les estructures **M-6005** i **M-6028**, formen els tres costats d'un espai rectangular de funció encara no definida. El més sorprenent de l'excavació en aquest espai va ser la trobada de dues noves estructures, també fetes en argila **M-6029** i **M-6030**, a la mateixa cota de **M-6027**, i que, partint d'aquesta, estaven orientades en direcció SE-NW, just per sota el traçat dels murs **M-6002** i **M-6008** i que, tal vegada, continuen per sota els murs **M-3017** i **M-3026** de l'àmbit **A302**, fins arribar, versemblantment, fins l'accés **AC-3017** (**Figura 34**).



Pel que respecta a la continuació de la cisterna **A-608**, l'excavació dels nivells situats sota les estructures d'argila, va permetre documentar una important i ràpida amortització. D'aquesta cal destacar dos aspectes que resulten, si més no, estranys:

Que els materials emprats en aquesta amortització no tenen res a veure amb la de la cisterna **A601** excavada l'any 2005, sense que s'hagi trobat cap estructura que expliqui aquesta diferència de materials.

A la part de la cisterna excavada en l'àmbit **A603** destaca un important nivell d'estuc de paret, majoritàriament de color vermell, -fins a 600 fragments-, en tant que a la cisterna de l'àmbit **A608** no es va recuperar ni un sol fragment d'estuc.

La presència d'una nova estructura (**M-6031**), bastida amb morter de calç seguint la mateixa orientació, i pràcticament en la vertical dels murs **M-6008** i **M-6029**, no permet establir la funció i distribució dels espais situats en els àmbits **A601**, **A603**, **A302** i **A307**, fins que una propera campanya es procedeixi a l'excavació, al mateix temps, de tots aquests àmbits.

Consolidació i reposició d'estructures

Paral·lelament a l'excavació esmentada, s'ha continuat intervenint en les estructures de la vil·la, consolidant aquelles que ho requerien, i a bastir de nou les estructures que havien estat arrasades totalment fins assolir la cota conservada en les estructures que delimiten el pati del peristil i les de els àmbits del costat nord, i que es corresponen amb el sòcol de còdols sobre el que es bastien els murs de tàpia.

Quan al primer grup: estructures a consolidar; els treballs es concentraran en l'angle sud de la vil·la (**Figura 37, A**). Tant en la consolidació de les estructures com en la reposició de filades s'ha procedit igual que en la intervenció de l'any 2008. Per a la consolidació de les estructures s'ha emprat una barreja de cal hidràulica, sorra i pigment, amb les mateixes proporcions ja establertes anteriorment. En tot moment, però, es tindrà present que la intervenció ha de ser reversible i que no s'utilitzin materials que no s'adiguin amb els originals.



El mes de setembre, en un segona actuació, es va procedir a restaurar el paviment en opus spicatum que decorava el sol de les *fauces*, situades en l'angle sud de la vil·la (A301), així com a l'arrancament del mosaic G. Que decorava el sòl de l'*oecus*, en el costat NW de la vil·la (A102). En els apartats següents es descriuen breument els treballs realitzats.

Restauració del sòl en *opus spicatum* de l'àmbit A301

El paviment en *opus spicatum* que decorava el terra de l'àmbit A301, havia sofert una sèrie de danys des del moment en que va ser descobert en la dècada dels anys 60 fins l'actualitat. En una de les fotografies presa l'any 1999 (**Figura 38**), es pot veure l'estat en que es trobaven les restes conservades del mosaics, afectades per l'acció humana i, especialment, per la lenta i progressiva degradació del costat sud que, any rere any, s'anava esfondrant.



FIGURA 38

En una primera fase de la intervenció s'havia procedit a consolidar i recreixer les estructures que delimitaven el paviment. Una vegada completat aquest primer pas, i protegit el mosaic, ja es poden iniciar els treballs de neteja, consolidació i restauració del paviment. El treball va consistir en consolidar les peces ceràmiques originals i en la reposició dels trams perdut amb peces ceràmiques semblants, separant unes i altres amb un bordó de color roig fet en morter de cal. El resultat final de la restauració es pot veure en la **Figura 39**, on es mostra, en dues imatges, l'estat en que es trobava poc després de començar els treballs en la vil·la el 1995 i l'estat actual.

La descripció dels treballs es pot consultar en l'informe redactat per l'equip de restauradors.



Figura 39

Imatges de l'àmbit A-301, preses des del mateix punt, però amb nou anys de diferència: 2000 i 2009

Arrencament del mosaic G de l'àmbit A102

En els mateixos dies que s'estava restaurant el paviment en *opus spicatum*, un equip del Centre de Restauració de Bens Mobles de Catalunya (CRBMC), va procedir a l'arrencament del mosaic G, com a pas previ per a la seva restauració.

La descripció dels treballs es troba en l'informe redactat per l'equip de restauradors..

El mosaic retirat va ser dipositat provisionalment en els magatzems del Museu de Lleida.



II - DESCRIPCIÓ DELS TREBALLS

DESCRIPCIÓ DELS TREBALLS REALITZATS EN LA INTERVENCIÓ ARQUEOLÒGICA EN LA VIL·LA ROMANA DEL ROMERAL, DE L'ANY 2010

La intervenció arqueològica en la vil·la romana del Romeral l'any 2010, realitzada gairebé en la seva totalitat el mes de maig (03 de maig al 03 de juny), tenia com a objectius principals documentar la evolució de la vil·la, des dels seus inicis –a principis del segle I dC, fins el seu abandonament a finals del segle IV, en el sector NW.

Des de l'any 1995, tot just començar els treballs d'excavació en el Romeral, ja es tenia constància que aquest indret havia estat ocupat per estructures de les fases més antigues de la vil·la. La presència de *dolia*, així com algunes estructures que podrien estar associades a una premsa i/o magatzems, semblaven evidenciar l'ús d'aquest espai en un primer moment.

Davant aquesta possibilitat, es va plantejar l'excavació dels àmbits **A-106/107**, **A-108**, **A-109** i **A-401**, tots ells entorn de l'angle N de la vil·la.

En el moment de l'abandonament de la vil·la –com hem dit, en les darreries del segle IV-, tots aquests àmbits haurien perdut la funció que haurien tingut en el moment de la gran reforma del segle IV. El fet de trobar-se en la part més pregona de la vil·la, així com els paviments musivaris que portaven fins a aquests espais, evidenciaven, sens dubte, que aquests haurien estat estances privades del *dominus*. Encara més si tenim en compte que un dels espais (**A-105**) es trobava al costat del oecus (**A-101/102**).

La inexistència de paviments de mosaic en l'àmbit **A-105** havia portat a creure que aquest sòl podia haver estat retirat intencionadament per procedir a un canvi d'ús en aquest espai i passar de ser un cubiculum a una instal·lació industrial: premsa, magatzem...

Àmbits A-106/107

En el costat NW de la vil·la, les graves i les margues quaternàries que formen la terrassa sobre la que s'assenten les estructures, es troben prop del nivell actual del terreny. Així, la fermesa del sòl va fer innecessari que la fonamentació de les estructures de la reforma del segle IV comptessin amb una profunda fonamentació. Aquesta es va limitar a una petita rasa de fonamentació, que acollia una o dos filades de còdols disposats en *spicatum*.

L'avantatge que suposava la presència de les graves tant a prop de la superfície per a la fonamentació, obligava, en canvi, a rebaixar les graves que estaven a una cota per sobre la prevista pel terra de les habitacions.

És la fase inicial de la vil·la (segles I-II) la que es caracteritza per una major presència de retalls en les graves i d'estructures bastides amb carreus de pedra sorrenca de dimensions regulars. La major part d'aquests retalls i estructures es localitzen en el costat SE, on es va aixecar la *pars urbana*. Amb tot, en el costat SW, sota l'espai ocupat posteriorment pels àmbits **A-106/107** i **A-108**, s'ha documentat la presència d'una sèrie de retalls (**UEs 10652**, **10655** i

10813) (PLANTES I ALÇATS. PL-106/1) que, sens dubte, havien format part d' un *cellarium* (Fase I). Probablement, aquesta zona d'emmagatzematge, s'estenia, en direcció NW, per fora el límits actuals de l'edifici del s-IV. En aquest lloc, en els treballs de prospecció i delimitació realitzats l'any 1995, es va documentar la presència de diverses *dolia*.

Els retalls esmentats (UEs **10652**, **10655** i **10813**) van ser amortitzats, en un mateix moment, amb un nivell de terra amb poca presència de material arqueològic (UEs **10651**, **10656/10657** i **10812**), així com alguna pedra sorrenca (Fase IIa)

Per sobre l'amortització dels retalls s'hi estableix un nivell de terra batuda, tal vegada un paviment (UEs **10637** i **10647**), que formaria d'una nova fase d'ús (Fase IIb)). Una part d'aquest paviment és cobert per un nivell de còdols (UEs **10618** i **10643**). La presència d'aquesta base de còdols podria estar relacionada amb una possible instal·lació de premsat. Aquesta possible instal·lació explicaria l'estructura **M-1026**, formada per quatre carreus de pedra sorrenca –tres conservats i un quart parcialment espoliat-, de regulars dimensions –fins a 140 cm de llarg per 60 d'amplada.

Si bé en un primer moment aquesta estructura es va considerar com un mur, posteriorment es va considerar que els carreus formarien part d'alguna instal·lació industrial, tal vegada una premsa. Aquesta estructura s'havia bastit a l'interior d'una trinxera de fonamentació (UEs **10630** i **10645**), que retallaven el nivell de paviment i de còdols descrit més amunt. Com s'ha cimentat, un dels carreus (SW) havia estat parcialment espoliat, en canvi, en el costat NE, l'estructura finalitzava en el quart carreu sense que s'hagi documentat la continuació de l'estructura ni de la trinxera de fonamentació en les graves. Per tant, o bé es tractava d'una estructura murària inacabada o bé formava part d'una instal·lació Industrial.

En paral·lel a la construcció de l'estructura **M-1026**, o tal vegada poc més tard, es basteix un petit forn (**E-1038**) de dos metres de llarg per poc més d'un metre d'amplada (PLANTES I ALÇATS. PL-106/1). La base de les parets del forn estaven fetes amb còdols i pedra sorrenca de mida mitjana. La base del forn estava feta amb una *tegula* (UE **10660**). En una refacció posterior, disposa una segona *tegula* (UE **10659**) sobre la primera.

En un moment posterior (Fase III – reforma del s-IV), les estructures descrites van ser amortitzades amb un petit nivell de terra, més aviat un anivellament (UE **10636**). Directament sobre aquest nivell es van edificar les estructures de la nova vil·la residencial: UEs **M-1007**, **M-1011**, **M-1017** i **M-1041**, que delimiten l'àmbit **A-106/107**, així com l'estructura **E-1037**, que divideix l'àmbit en dues parts (PLANTES I ALÇATS: PL-106/1).

Els nivells que corresponen a la Fase III es limiten a una sèrie d'Unitats Estratigràfiques que han de ser associades a la preparació d'aquest espai per acollir un sòl d'*opus tessellatum*. Així, trobem un estrat d'anivellament (UEs **10615-10627**) sobre el que s'estenen les restes d'un nivell de petits còdols, disposats a manera d'un possible *rudus* (UE **10614**). Sobre aquest nivell de còdols es va –que tan sols cobria una part de l'àmbit, es va documentar un conjunt de tesselles –de color blanc i negre– que, en un primer moment, es va identificar com les restes d'un mosaic, però que en realitat era un conjunt de peces que mai havien format part d'un mosaic. Més aviat sembla que es tracti d'una primera prova, prèvia a l'execució del mosaic. El que sí sembla clar, és que la cota del possible paviment en *opus tessellatum*, seria el nivell de

l'habitació, ja que la cota de les tessel·les és la mateixa que la de l'estructura **E-1037**, que divideix l'àmbit en dues parts, i que la de la rebava del morter on hi havia la planxa, versemblantment de marbre, que servia de llindar en l'accés (**Ac-1021**) a l'àmbit **A-106**.

Per sobre aquests nivells –rudus, tessel·les i llindar- tan sols hi ha un petit nivell de terra, que no arriba a cobrir tot l'àmbit, i l'enderroc de la teulada. Per damunt, de l'enderroc, els diversos superficials que han creat les intervencions agrícoles modernes i la intrusió recent en l'angle dels murs **M-1005 i M-1011**.

Àmbit A-108

Quant a l'àmbit **A-108**, la seqüència estratigràfica és encara més senzilla que la de **A-106/A-107**.

El primer indici de treballs en l'espai que hi ha sota l'àmbit A-108 de la reforma del segle IV, és un conjunt de retalls en les graves (UEs **10813 i 10815**), que es corresponen amb els de l'àmbit **A-106/A-107**. El retall UE **10813**, inclús pot ser el mateix que el retall UE **10655**, encara que la presència del mur **M-1017** i l'estructura **E-1038**, impedeixen establir aquesta connexió. Evidentment, l'amortització dels retalls es realitza al mateix temps que la de l'àmbit veí. Així, ambdós retalls s'amortitzen amb un únic moment i nivell (UE **10812**).

També en paral·lel a l'àmbit **A-106/107**, es retallen les graves (UE **10814**) per assentar-hi l'estructura **E-1039**, que és la mateixa que **E-1026**. En aquest cas, encara que el mur **M-1017**, s'assenta directament sobre els carreus, no hi dubte que les dues parts (**E-1026 i E-1039**) són la mateixa estructura.

Tan sols per sobre un petit estrall d'anivellament (UEs **10805 i 10809**), que podria ser la mateixa amortització dels retalls UE **10815** i UE **10813**, hi ha disposada la banquetta del mur **M-1017**, ja que aquesta estructura és la única de l'àmbit **A-108**, que s'assenta sobre nivells arqueològics. Els altres tres murs que configuren l'àmbit: UEs **M-1007, M-107, M-1018 i M-1019**, s'assenten en un petit retall practicat, com a trinxera de fonamentació, en les graves naturals.

Per sobre l'amortització dels retalls i el possible petit nivell que parcialment els cobria, ja es documenta el nivell de *tegulae* (UE **10803**) de la caiguda del sostre i, per damunt d'aquest el superficial. Modernament, possiblement en la dècada dels anys 70, la instal·lació d'un tub de reg que creuava el jaciment de Sud a Nord, va malmetre la meitat est de l'àmbit. Amb tot, el retall tan sols va afectar a les estructures **M-1018 i M-1019**, ja que en l'interior de l'àmbit, ni tan sols s'havia rebaixat el nivell de les graves naturals.

Àmbit A-109

Aquesta espai, disposat entre els àmbits **A-105 i A-106/107**, era un estret corredor que permetia l'accés a aquests dos àmbit des de la galeria (**A-502**) del peristil, travessant l'accés

Ac-1022. Al final del corredor dos accessos, a dreta i esquerra, donaven pas als àmbits **A-106/107** i **A-105**, respectivament.

Quant a l'estratigrafia, les margues quaternàries que en aquest espai constituïen la base geològica, presentaven una sèrie de petits retalls (UE **10911**) que serien un indicatiu, sens dubte, de la funció industrial que tenien, t al vegada associada a la de l'àmbit **A-106/107**, sense que, amb seguretat, es pugui establir aquesta relació. Per sobre les margues retallades, un nivell de terra (UE 10908), lleugerament cremada, anava associada a una biga cremada (UE **10909**), que sembla marcar la fi d'aquesta primera fase.

Per sobre la biga i la terra cremada, un nou estrat de terra (UE **10907**) anivellava l'espai i exercia la funció de paviment de la segona fase. Directament sobre aquest nivell, es procedí a bastir les estructures de la reforma del segle IV (**M-1007, M-1016 i M-1041**).

D'aquestes tres, en la única que s'ha documentat la relació amb l'estratigrafia de l'àmbit **A-109** és la **M-1016**. La trinxera de fonamentació (UE 10912) d'aquest mur, tallava la UE **10907**, i el contingut de la trinxera UE **10913**, era cobert pel paviment UE **10906**.

El paviment de terra UE **10906** que corresponia a la darrera fase de la vil·la, no va comptar mai amb un sòl de mosaic. L'enderroc de la teulada va fer que les *tegulae* (UE **10903**) cobrissin directament el paviment. Per sobre un petit nivell de terra (UE 10902) seria part de les parets de tàpia dels murs.

Finalment, per sobre la UE **10902**, els diversos superficials, igual a com s'ha esmentat en descriure l'àmbit **A-106/107 i A-108**.

Àmbit A-401

Aquest espai, de poc més de 6 metres de llarg per 3,20 d'amplada –la mateixa que les galeries del peristil, era el corredor que servia per facilitar l'accés a l'àmbit A-108 des de la galeria **A-502**. Encara que no s'ha pogut establir amb certesa, com a conseqüència de l'arrasament d'estructures de la dècada dels anys 70 per la instal·lació d'una conducció de reg, és possible que també servís per accedir a una segona porta de la vil·la.

La intervenció en aquest espai, es va fer amb la única intenció de netejar les restes del nivell arqueològic (UE **40103**) que cobria les graves naturals, que afluïen en alguns llocs de l'àmbit. Al mateix temps es volia documentar les possibles restes de mosaic que semblava havia de decorar el sòl del corredor, com a continuació natural del mosaic E de la galeria del peristil **A-502**.

En canvi, l'excavació de la UE **40103**, va fer evident l'existència d'un retall (UE **40104**), practicat en les graves, d'uns 50 cm d'amplada màxima, que travessava tot l'àmbit en direcció NE-SW – poc més de 6 metres. Aquest retall es va seguir excavant uns 4 metres més, fora de l'àmbit en direcció NW. En aquest quatre metres, el retall marcava una inflexió cap al Nord; tendència que ja s'intuïa en l'interior de l'àmbit **A-401** (PLANTES I ALÇATS: PL-401/1). L'excavació del retall, va permetre establir que es tractava d'una conducció d'aigua de secció rectangular -

35/50 cm d'amplada per 60 cm de profunditat, que devia proveir d'aigua a les instal·lacions de *pars rustica* de la vil·la.

L'interior de la conducció documentada en l'àmbit A-401, s'havia amortitzat, de manera intencionada, tal vegada en el moment de començar la gran reforma del segle IV. Per evitar que per aquesta derivació de la conducció general -que encara devia proveir d'aigua altres punts de la vil·la-, tornés a circular aigua, prèviament a l'amortització d'aquest tram de la conducció, es va disposar en el seu interior fins a tres "murs" (PLANTES I ALÇATS. PL-401/1). El primer (UE **40105-A**) estava format, exclusivament, per fragments de *dolia*; el segon (UE **40105-B**) consistia en una barreja de fragment de *dolia* i de còdols i pedres sorrenques; finalment, el tercer (UE **40105-C**) tan sols estava format per pedres sorrenques. Una vegada completada aquesta protecció, el retall va ser amortitzat amb terra (UE **40105-D**).

Àmbit A-801

Com s'ha comentat en l'apartat anterior, l'excavació del retall UE **40104** documentat en l'àmbit A-401, va ser seguida fora de l'àmbit en un tram d'uns quatre metres. El retall, com ja s'havia vist en l'excavació de l'àmbit **A-401**, marcava un gir cap al nord. És possible que aquesta conducció, soterrada en les proximitats de la vil·la, tornés a girar cap al NW, per anar a buscar -tal vegada ja a cel obert- una surgència en els turons propers. La única unitat d'aquest seguiment (UE **80102**) va proporcionar alguns fragments, la majoria de ceràmica comuna, però també un parell que destaquen per la seva cronologia: un fragment informe de ceràmica campaniana i una possible imitació de campaniana.

Àmbit A-302

La intervenció en aquest àmbit tenia com a primer objectiu l'excavació de l'espai **A-302c** per poder establir les dimensions de la cisterna A-608, documentada l'any 2006 en l'angle dels murs **M-3002 i M-6002**. La continuació de la cisterna devia estar sota els àmbits **A-603 i A-302c**. Un segon objectiu era l'excavació dels espais A-302d i A-302e per conèixer els canvis que s'havien produït en el corredor d'accés a l'espai octogonal A-603 i en l'espai quadrat anterior en el que estava inscrit l'àmbit **A-603**.

Lamentablement, la intervenció en els espais **A-302c, 302d i 302e**, es va haver de limitar a poc més que la retirada del nivell superficial que s'havia format per l'aportació de terres arrossegades per les aigües pluvials i a la neteja dels nivells deixat per excavar l'any 2009.

Les UEs excavades són:

- | | |
|-----------------|--|
| UE 30240 | Terra aportada per les aigües pluvials en A-302c, A-302d i A-302e |
| UE 30241 | Neteja del nivell superficial de A-302e |
| UE 30242 | Neteja del nivell superficial de A-302d |
| UE 30243 | Neteja del nivell superficial de A-302e |

Àmbit A-102

La intervenció en l'àmbit A-102, tenia com a únic objecte la recuperació de les tesselles que havien quedat en l'àmbit, una vegada acabada la retirada del mosaic realitzada l'any 2009 per membres del CRBMC.

A efectes de recuperar les tesselles s'ha quadriculat l'àmbit en quadres d'1,20 per 1 metres – excepte el s més propers a l'accés que són d'1,20 x 0.37 metres. Les tesselles recuperades s'han agrupat en bosses, sota el número d'UE **10204**, i amb la referència del corresponent número de quadre.

Àmbit A-501

Pel que referència al pati del peristil (A-501), el material inventariat correspon, tan sols, a la recollida superficial dels fragments que afloraven en superfície, en el lloc on s'havia previst obrir una rasa de comprovació de l'estratigrafia. La complexitat de l'excavació de l'àmbit **A-106/107**, va impedir la realització d'aquest sondeig.

Al material recollit se li va donar el número d'UE 50101.



III - ESTUDI DELS MATERIALS



ESTUDI DELS MATERIALS

Introducció: algunes consideracions metodològiques

La campanya de 2010 va permetre recuperar un conjunt limitat d'evidències materials, format sobretot per ceràmiques. Es tracta d'un conjunt molt reduït, amb un escàs número de formes susceptibles de classificació tipològica i d'atribució a produccions específiques. La modèstia d'aquestes evidències de cultura material, que semblarien contrastar amb la importància de les diferents fases d'ocupació de la vil·la, ja ha estat observada en altres campanyes. Aquesta particularitat, però, respon perfectament a una dinàmica d'ocupació que va provocar l'eliminació parcial de la seqüència estratigràfica de fases anteriors, com a resultat de reconstruccions successives del l'edifici (en particular, la fase del segle IV dC) o per efecte del manteniment i neteja regular dels espais d'habitació en cada moment d'ocupació. Cal senyalar, en particular, l'absència d'estrats importants relacionats amb la construcció o abandonament de les diverses fases o de nivells d'abocament d'us domèstic, que haurien aportat dades més concretes sobre certs aspectes de vida quotidiana.

Aquestes particularitats dificulten datar amb precisió les UE's excavades que, en molts casos, han estat identificades i situades a partir de la seva posició estratigràfica i per la seva relació amb elements estructurals ben datats. Aquest procediment ha estat possible, en particular, pel que fa a l'estudi de certs nivells (paviments, preparació de paviments, farciments de trinxeres) relacionats amb la fase de reconstrucció general del segle IV.

D'altra banda les escasses UE's que aporten un número apreciable de formes i produccions contenen sobretot material residual, fet que dificulta encara més l'anàlisi i interpretació del conjunt de ceràmiques recuperades.

Tot i així el repertori identificat permet fer algunes consideracions sobre les classes ceràmiques i les produccions utilitzats pels habitants de la vil·la en època imperial; a grans trets entre els segles I-II i el segle IV dC. En particular ha estat possible identificar algunes de les produccions més habituals al territori en època alt imperial (terra sigil·lada itàlica, hispànica i africana A) i a l'Antiguitat Tardana (terra sigil·lada africana D, sigil·lada hispànica tardana). En aquest conjunt s'aprecia la presència regular de vaixelles (en gran part importades) i ceràmiques de cuina i culinàries (amb



algunes importacions africanes). Per al contrari les àmfores i els elements de mobiliari quotidià, cas de les llànties, són molt escassos i de difícil valoració.

Aquesta situació mostra coincidències importants amb els repertoris i les produccions identificats a altres assentaments, urbans i rurals, de les terres de Ponent i, en general, de l'àrea Segre-Curs mig de l'Ebre (bibliografia: Pérez, 1991; Miró, 1991; Rafel, Pérez, 1993; Pérez et al., 1988; Uscatescu, 2004; Pera, De Solà Gómez, 2014; més en general: Paz Peralta, 1991; aproximacions des de l'arqueometria: Buxeda et al., 2014). Tanmateix només una part d'aquesta evidència és utilitzable, be perquè es tracta de documentació descontextualitzada, be perquè els llocs excavats són pocs i el seu coneixement és parcial.

La cultura material

Estrats de l'Alt imperi

Les evidències disponibles per l'Alt Imperi són realment escadusseres. La UE 10635 n'és un bon exemple. L'estrat només va aportar 7 fragments que es podien atribuir a 4 classes ceràmiques: vaixel·la, ceràmiques comunes (de producció local i engalbada), ceràmiques de cuina i àmfora (un fragment amorf). De tot aquest material l'únic fragment tipològicament rellevant és un fragment de sigil·lada hispànica de la forma Drag. 15/17.

La mateixa situació mostra la UE 10812, amb sigil·lada africana A (Hayes 14) i sigil·lada hispànica Ritt. 8, més un fragment de vora d'àmfora potser africana; o la UE 10613, on es va recuperar sigil·lada hispànica i 2 vores de gerra, amb llavi motllurat, de ceràmica comuna engalbada (fragment número 9)¹. Paral·lels per aquesta producció i aquestes formes tancades es troben a llocs propers del territori, com la vil·la de Raimat (vid. Pérez et al., 1988, 119-129, especialment, pàg. 121, per les gerres amb llavi motllurat). A ambdós casos, però, el número d'individus és encara més reduït (5 individus a la UE 10812; 3 a la UE 10613).

De fet, moltes de les UE's atribuïdes als segles I i II dC per la seva posició estratigràfica (10618, 10631, 10632, 10636, 10646, 10656, 10657, 10808 i 10909) no han proporcionat ceràmiques o només aporten elements que no es poden datar (fragments informes de vidre, ferro, etc). No permeten, per tant, avançar cap dada sobre la cultura material de les

¹ L'engal·ba és violeta-vermell fosc, mate, ben aplicada a tota la superfície.



primeres fases d'ocupació de la vil·la. Altres estrats del mateix període (per exemple 10644, 10648 i 10649) només contenien materials ceràmics de datació genèrica: fragments informes de sigil·lada hispànica o ceràmica de cuina africana, ceràmiques engalbades o comunes, ceràmica de cuina local. Altres estrats, finalment, es poden situar dins del segle II, però aporten material que es pot definir ja com a residual en aquest moment, com la UE 10651, amb sigil·lada gàl·lica (forma Drag. 35) i àmfora de la Citerior (una nansa de la forma Dressel 2-4)².

Els estrats del segle IV

Pel que fa a la fase del segle IV les UE's amb material ceràmic també són poques i el número d'individus identificat molt escàs: 10603 i 10604, 10612, 10615, 10626, 10627, 10809, 10810, 10811 i 40105. Dins la vaixel·la de taula l'element fonamental de datació són alguns fragments de sigil·lada africana D. A la UE 30240 una vora i paret d'un plat Hayes 58B; a la UE 10810, una base amb un lleuger esgraonament, potser de la mateixa forma, una vora de plat forma Lamb. 51, 51A=Hayes 59; a la UE10907, també la forma Lamb. 51A-Hayes 59 (2 individus) (vegeu números 7 i 8 a les làmines de l'annex gràfic). A tots aquests estrats apareixien igualment produccions de vaixel·la de taula que cal considerar residuals: sigil·lada hispànica (Ritt. 8) i africana A i C (forma Hayes 50 a la UE 10810). La presència de formes de sigil·lada africana D típiques del segle IV permet proposar globalment cronologies de mitjans segle (segon terç de la centúria?) per aquestes UE's (per les cronologies de les formes de referència: Hayes 1972; Carandini, Tortorella, 1981, 81-82; Reynolds, 1995). Es tracta de formes que també apareixen a *l'Ilerda* (Miró, 1991, 226) i *Iesso* (Uscatescu, 2004, 29, fig. 20.1: Hayes 59B), a més de vil·les com Torre Andreu (Pérez, Rafel, 1993, 71, fig. 46: Hayes 58). Pel que fa a la sigil·lada africana C la forma Hayes 50 apareix ben representada a Torre Andreu (Pérez, Rafel, 1993, 70, fig. 45).

Les ceràmiques comunes dels estrats de segle IV, molt escasses, es poden agrupar en dos conjunts. Per una banda ceràmiques amb engalba, típics de segles II-III i que potser cal considerar residuals en aquests contextos tardans; per una altra un grup que presenta argiles beige o marró clar, amb superfícies simplement allisades o sense cap tractament.

² Cal recordar, però, que es coneixen produccions regionals de Dressel 2-4 datades als segles II i III. La no conservació de la vora impedeix precisar si es tracta d'un exemplar d'aquesta cronologia (cf. López Mullor, Martín Menéndez, 2008).



Dins la ceràmica de cuina també es poden distingir dos grups. Per una banda, les importacions de ceràmica culinària africana, amb la presència d'alguns dels tipus més difosos de plats, plats-tapadora i cassoles baixes o profundes (fragments números 10 a 16): Hayes 181 (2 individus), Ostia III, fig. 332 (3 individus), Hayes 185, Lamb.10B/Hayes 23A, Ostia III, fig. 267. Totes aquestes formes estan molt ben representades en contextos urbans i rurals del territori (*Il·lerda*: Pérez et al., 1988, 89-92; *Iesso*: Uscatescu, 2004, 30-31; vil·la de Torre Andreu: Pérez, Rafel, 1993, 72-79).

El grup de ceràmiques de cuina de cocció reductora inclou diverses formes: gerres de vora exvasada i llavi diferenciat de secció arrodonida (número 22), olles de paret rentant i vora indiferenciada (número 20), olles globulars de vora bisellada (números 18-19), plats de paret exvasada de perfil de quart de cercle o recta, amb llavi lleugerament diferenciat o apuntat (números 23-25). Es tracta de formes característiques del període, però algunes tenen precedents tipològics en estrats de segle II-III, al Romeral i en altres assentaments del territori; per exemple algunes olles de perfil globular amb vora bisellada, que trobem en estrats de començaments del segle II al proper assentament de Cal Montblanc i en estrats del segle II de la vil·la del Tossal del Moro de Corbins. Formes globulars i vora bisellada i olles amb vora exvasada i engruixida similars són freqüents entre la ceràmica de cuina de la vil·la de Torre Andreu (Pérez, Rafel, 1993, 79-82, fig. 53-54, números 1-8 i 10-11).

Finalment, cal fer menció de la presència de fragments informes d'àmfora africana a la UE 10811.

En qualsevol cas, com succeeix a la fase alt imperial, són nombrosos els estrats que no han proporcionat material significatiu o cap material en absolut (per exemple les UE's 10605, 10607, 10622, 10639, 10653, 10654, i 10662).

Materials sense context estratigràfic definit

A tall informatiu es pot senyalar que també apareixen materials residuals, d'època republicana i de tot el període imperial, a estrats d'època contemporània. Les produccions representades són: campaniana (fragments informes), sigil·lada itàlica (fragments informes), sigil·lada gàl·lica (forma Drag. 15/17 i Drag. 29), sigil·lada hispànica (forma Drag. 37) i sigil·lada africana A. Totes aquestes produccions estan ben representades a



altres assentaments rurals, com Raimat (Pérez et al., 1988, 47-53, 63-86 i 87-92) o Torre Andreu (Pérez, Rafel, 1993, 60-70). Les ciutats ofereixen un panorama més ric i diversificat (Pérez, 1991; Uscatescu, 2004, recull una mostra ampla de materials residuals en estrats de segle V-VI).

Consideracions finals

Tot i que la mostra recollida és limitada i que bona part dels materials ceràmics no te context estratigràfic, és possible realitzar algunes consideracions generals ³.

Pel que fa a la situació d'època alt imperial destaca el predomini de la sigil·lada hispànica, dins el conjunt de vaixelles de taula. Les escasses dades disponibles (alguns elements decoratius) portarien a atribuir aquesta producció als tallers de La Rioja. Un fet interessant és que l'assentament de Cal Montblanc, a només uns 2 kms del Romeral, ha aportat un conjunt molt nombrós i diversificat de produccions de terra sigil·lada hispànica, ben definit per les seves característiques tècniques, decoracions i segells, atribuïbles precisament a La Rioja. Aquest conjunt, que proporciona un útil element de comparació pels materials del Romeral, es data en el primer quart del segle II dC⁴. Per al contrari, la terra sigil·lada africana A és molt escassa. Aquesta situació és un dels trets que caracteritzen el període final del segle I i el primer quart del segle II dC al territori (Pérez et al., 1988; cronologies flàvies per la sigil·lada hispànica, tot indicant el segle II com el gran moment de circulació i consum, a: Pérez, 1991, 142-143; Pérez, Rafel, 1993; per la sigil·lada africana: Miró, 1991); també al litoral meridional català (Fernández, Remolà, 2008; Revilla, 2014; Trullén, Remolà, 2014).

També les ceràmiques comunes i la ceràmica de cuina africana mostren coincidències amb el que aporten altres jaciments de les Terres de Ponent. Pel que fa a les primeres es confirma la presència (regular?) de produccions engalbades amb formes molt típiques del segle I i II (gerres de vora motllurada i una nansa). Les importacions de ceràmica culinària africana, per la seva banda, corresponen a les produccions (vora fumada i “a

³ Aquestes mancances afecten espacialment els materials de cronologia l'imperial, que procedeixen en la major part d'UE's d'època tardana o contemporània. Aquesta particularitat es deguda tant a les condicions de la seqüència estratigràfica, que ha conservat bàsicament UE's i estructures d'època tardana.

⁴ Cal esmentar, per altra banda, que resulta difícil distingir algunes característiques de les produccions de La Rioja i les que defineixen tallers recentment identificats a l'àrea d'Ilerda (Buxeda et al., 2014)



patina ceregentola”), les categories (predomini de cassoles i plats-tapadora) i formes característiques del període.

La pràctica absència d'àmfores és difícil de valorar. L'únic fragment d'àmfora de la Citerior, una Dressel 2-4, va aparèixer en una UE possiblement alt imperial, però sense datació precisa i podria ser residual. Els escassos fragments d'àmfora nord africana procedeixen d'estrats del segle IV, però no permeten definir ni la tipologia ni la procedència (l'àrea de Tunísia?). Vil·les com Torre Andreu, on s'han recuperat alguns fragments d'àmfora bètica de salaons de segle III, també aporten una evidència molt escassa (Pérez, Rafel, 1993, 82, fig. 55). La situació contrasta amb el que es coneix a altres llocs del territori, com *Iesso*, on es constata la presència d'àmfores de vi i d'oli itàliques (concretament de l'Adriàtic, Campània, Etrúria i les Lipari), nord africanes (Africana I i T.7.5.2.1), hispàniques (de Bètica, de Citerior i de Lusitània), orientals i gàl·liques. Les importacions cobreixen des d'època tardorrepublikana fins a l'antiguitat tardana (Uscatescu, 2004; Carreras, 2004)⁵. És particularment interessant el conjunt d'importacions nord africanes, bètiques, lusitanes i orientals dels nivells de segle V i VI (Uscatescu, 2004,32-33, 42-43, 80).

Per la seva banda els nivells del segle IV es caracteritzen per la presència de terra sigil·lada africana D (amb un repertori limitat de formes) i la seva coexistència amb la sigil·lada hispànica tardana. Aquesta producció, si tenim en compte, les dades de campanyes anteriors, sembla representada en forma minoritària al Romeral. Però cal incorporar noves evidències en aquest sentit. Tampoc no es pot valorar de forma adequada els escassos fragments de ceràmica comuna, de cuina local i de cuina africana. Aquest darrer grup inclou formes amb una producció perllongada i alguns dels fragments recuperats a les darreres campanyes podrien ser residuals en les UE's del segle IV.

Es tracta, en síntesi, d'un repertori molt limitat i repetitiu, similar al que mostren altres llocs de la regió i del litoral català. Tanmateix és també un repertori que ens mostra l'arribada regular de produccions i formes de gran difusió durant tota l'època romana. Les

⁵ La valoració de l'evidència aportada per *Iesso*, ben estudiada, és difícil, ja que el conjunt és reduït i una part del material és residual. Tanmateix la diversitat del repertori suggereix una certa capacitat de consum de productes alimentaris que sembla reflectir la inserció de la ciutat en circuits de distribució regulars al llarg d'època imperial.



mancances de la documentació han de ser considerades, en primer lloc, com a resultat de factors lligats als processos de construcció-reconstrucció i manteniment de l'edifici entre els segles I i IV-inicis del V dC. Per el moment, no es pot reconstruir situacions de consum i vida quotidiana i, encara menys, intentar definir l'evolució de l'ocupació entre Alt Imperi i Antiguitat Tardana.

Finalment, poc és el que es pot suggerir en relació a les formes d'adquisició de les vaixelles presents a l'assentament. Els circuits de distribució devien seguir les vies fluvials i tenir els seus punts de redistribució d'una xarxa regional a petites xarxes locals a les ciutats; *Ilerda* en primer lloc (per la distribució de la sigil·lada hispànica a la vall de l'Ebre: Beltrán Lloris, Mínguez Morales, 2014). Però no es pot excloure que hi participessin tallers urbans i rurals, com els identificats a la perifèria d'Ilerda o a vil·les com el Tossal del Moro (Pérez, 1991; Buxeda et al., 2014; pel Tossal del Moro: Marí, Revilla, 2003). És significatiu que aquests llocs, ben comunicats i amb un mercat proper (immediat, en el cas d'*Ilerda*), fabriquessin un petit repertori de vaixel·la que imita esquemes decoratius de la sigil·lada de La Rioja i que sigui molt difícil distingir-les de les originals. Aquests factors ens indiquen, en última instància, l'existència d'una societat local dinàmica, amb una estreta relació camp-ciutat i ben inserida en els circuits de consum intraprovincials i interprovincials.



BIBLIOGRAFIA DE L'ESTUDI DE MATERIALS

AQUILUÉ, X., 1994: "La cerámica común africana", a X. AQUILUÉ, M. ROCA (eds.), *Ceràmica comuna romana d'època alto-imperial a la península ibèrica. Estat de la qüestió* (Empúries) 61-72.

BELTRÁN LLORIS, M.; MÍNGUEZ MORALES, J. A., 2014: "El abandono de la colonia *Celsa* y los inicios de la difusión de la *terra sigillata* hispánica en el valle del Ebro", a M. ROCA, M. MADRID, R. CELIS (eds.), *Contextos ceràmics d'època alt imperial en el Mediterrani Occidental* (Barcelona), 270-297.

BUXEDA et al., 2014: J. BUXEDA I GARRIGÓS, M. MADRID I FERNÁNDEZ, M. MORÁN ÁLVAREZ, X. PAYÀ I MERCÉ, A. PÉREZ ALMOGUERA, "La terra sigil·lada d'Ilerda, caracterització arqueomètrica i estudi històric-arqueològic de la seva producció i de la seva relació amb les ceràmiques engalbades", M. ROCA, M. MADRID, R. CELIS (eds.), *Contextos ceràmics d'època alt imperial en el Mediterrani Occidental* (Barcelona), 182-249.

CARANDINI, A.; TORTORELLA, S. 1981 : « Terra sigillata : vasi. Produzione D », a *Atlante delle forme ceramiche. I, Ceramica fine romana nel bacino mediterraneo. Medio e tardo impero*, Roma), 78-117.

Carreres, C., 2004: "Les àmfores de lesso", J. Guitart, J. Pera (eds.), *lesso I. Miscel·lània arqueològica* (Barcelona-Guissona), 145-169.

FERNÁNDEZ, A., REMOLÀ, J.-A, 2008: "Tarraco: contextos ceràmics d'època altoimperial (segles I-III)", *SFECAG, Actes Du congrès de l'Escala-Empúries" 1er-4 mai 2008*, 87-102.

HAYES, J. W., 1972: *Late Roman Pottery. A catalogue of Roman Fine Wares* (Londres).

KEAY, S. J., 1984: *Late Roman Amphorae in the Western Mediterranean. A typology and economic study: the Catalan evidence* (Oxford).

LÓPEZ RODRÍGUEZ, J. R., 1985: *Terra Sigillata Hispánica Tardía decorada a molde de la península ibérica* (Salamanca).

LÓPEZ MULLOR, A., FIERRO, X., CAIXAL, A., 1997: "Ceràmica dels segles IV al X procedent de les comarques de Barcelona", *Taula rodona sobre Contextos ceràmics d'època romana tardana i de l'alta edat mitjana (segles IV-X)*, Badalona, 1996 (Barcelona) 59-82.

LÓPEZ MULLOR, A., MARTÍN MENÉNDEZ, A. 2008: "Tipologia i datació de les àmfores tarraconenses produïdes a Catalunya", *La producció i el comerç de les àmfores de la província Hispania Tarraconensis. Homenatge a Ricard Pascual i Guasch* (Barcelona, 17 i 18 de novembre de 2005), Barcelona, 33-94.

MACIAS et al., 1997: J. M^a. MACIAS, J. J. MENCHÓN, J. M^a. PUCHE, J. A. REMOLÀ, "Nous contextos ceràmics del segle IV i inicis del V en la província de Tarragona", *Taula rodona sobre Contextos ceràmics d'època romana tardana i de l'alta edat mitjana (segles IV-X)*, Badalona, 1996 (Barcelona), 153-177.



MAYET, F., 1984: *Les céramiques sigillées hispaniques. Contributions à l'histoire économique de la Péninsule Ibérique sous l'Empire Romain* (Paris).

MEZQUÍRIZ, M. A., 1985: "Sigillata Hispanica", *Atlante delle forme ceramiche, II, Ceramica fine romana nel bacino mediterraneo. Tardo ellenismo e primo impero* (Roma), 97-174.
MIRÓ, B., 1991: "La terra sigillata africana a llerda", *Revista d'Arqueologia de Ponent* 1, 223-237.

PAZ PERALTA, J.A., 1991: *Cerámica de mesa romana de los siglos III al VI d. C. en la provincia de Zaragoza* (Saragossa).

PERA, J.; DE SOLÀ GÓMEZ, G., 2014: "La problemática de la *terra sigillata* hispánica en las ciudades de interior: el caso de Ilesso (Guissona)", M. ROCA, M. MADRID, R. CELIS (eds.), *Contextos ceràmics d'època alt imperial en el Mediterrani Occidental* (Barcelona), 250-269.

PÉREZ, A. 1991: *La terra sigil·lada de l'antic portal de Magdalena. Monografies d'Arqueologia Urbana I* (Lleida).

PÉREZ, A.; RAFEL, N. 1993: *La vil·la romana de Torre Andreu (la Bordeta, Lleida): un establiment suburbà dels segles II-III dC.* (Lleida).

PÉREZ et al. 1988: A. PÉREZ, M.T. AMARÉ, P. CAMPS, I. GARCÈS, M.T. MARCO, *Els materials del jaciment romà de Raïmat, Lleida* (Lleida).

REVILLA, V., 2014: "Contextos cerámicos de época altoimperial de la villa del Vilarenc (Calafell, Tarragona)", M. ROCA, M. MADRID, R. CELIS (eds.), *Contextos ceràmics d'època alt imperial en el Mediterrani Occidental* (Barcelona), 123-149.

REYNOLDS, P., 1995: *Trade in the Western Mediterranean. A D 400-700: The ceramic evidence* (Oxford).

TRULLÉN, A.; REMOLÀ, J.-A., 2014: "Contextos cerámicos de época alto-imperial de Tarraco (siglos I-III)", M. ROCA, M. MADRID, R. CELIS (eds.), *Contextos ceràmics d'època alt imperial en el Mediterrani Occidental* (Barcelona), 94-122.

USCATESCU, A., 2004: "La ciutat de Ilesso durant l'antiguitat tardana: les novetats de la campanya d'excavacions de 1999", J. Guitart, J. Pera (eds.), *Ilesso I. Miscel·lània arqueològica* (Barcelona-Guissona), 11-142.



IV - BIBLIOGRAFIA GENERAL



BIBLIOGRAFIA

Romanització 1990: X. Bartlett, J.M^a. Puche, E. Sorribes, "La romanització a la vall del Llobregós: el cas de la vil·la de la Jove i del poblat del Tossal del Barcelonès", 8è Col·loqui Internacional d'Arqueologia, Puigcerdà, 1988 (Puigcerdà, 1990) pàgs. 27-34.

Corpus 1989: J. M^a. Blázquez, G. López Monteagudo, M. L. Neira Jiménez, M. P. San Nicolás Pedráz, Mosaicos romanos de Lérida y Albacete, Corpus de mosaicos de España, fascículo VIII (Madrid, 1989).

Díez-Coronel 1970: L. Díez-Coronel, "Una bodega romana en Balaguer (Lérida)", XI Congreso Nacional de Arqueología, Mérida, 1968 (Zaragoza, 1970) pàgs. 774-783.

Díez-Coronel, Pita 1966: L. Díez-Coronel. R. Pita, "Una villa con mosaicos en Albesa (Lérida)", IX Congreso nacional de Arqueología, Valladolid, 1965 (Zaragoza, 1966) pàgs. 348-357.

Díez-Coronel, Pita 1970: L. Díez-Coronel, R. Pita, "El mosaico de la galería norte de la villa romana de "El Romeral", XI Congreso Nacional de Arqueología, Mérida, 1968 (Zaragoza, 1970) pàgs. 769-773.

Díez-Coronel, Pita 1969-1970: L. Díez-Coronel, R. Pita, "Informe sobre la segunda campaña de excavaciones de la Villa romana de 'El romeral' en Albesa, provincia de Lérida", NAH, 13-14 (1969-1970) [1971] pàgs. 173-191.

Garcès 1996-97: I. Garcès, "Els orígens d'Arbeca: el poblat ibèric del Castell i la vil·la romana del Escorxador", Annals de l'Institut d'Estudis Gironins, XXXVI (1996-97) pàgs. 299-320.

Junyent, Pérez 1994: E. Junyent, A. Pérez, "El Bajo Imperio ilerdense: las excavaciones de la Paeria", III Reunión d'Arqueología Cristiana Hispánica, Maó, 1988 (Barcelona, 1994) pàgs. 127-150.

Llinàs, Sagrera 1993: J. Llinàs, J. Sagrera, "La vil·la romana de la Vinya del Crispí (Guissona, la Segarra)", Revista d'Arqueologia de Ponent 3 (1993) pàgs. 323-331.

Primera 1992: A. López et al., La primera Vilanova. L'establiment ibèric i la vil·la romana d'Arró, Darró o Adarró de Vilanova i la Geltrú. Síntesi dels resultats de les darreres recerques arqueològiques i històriques (Institut d'Estudis Penedesencs, 1992).

Marí, Mascort 1988a: Ll. Marí, M. Mascort, "Una ofrena de fundació a la vil·la romana de Corbins (Segrià)", Recerques de les terres de Ponent, IX (1988) pàgs. 63-71.

Marí, Mascort 1988b: Ll. Marí, M. Mascort, "Una instal·lació industrial oleícola d'època romana al municipi de Corbins (Segrià)", Prehistòria i arqueologia de la conca del Segre. Homenatge al prof. Dr. Joan Maluquer de Motes, 7è Col·loqui Internacional d'Arqueologia, Puigcerdà, 1986 (Puigcerdà, 1988) pàgs. 267-273.

Navarro 1999: R. Navarro, "Vil·les amb mosaics entre els rius Segre i Cinca", pàgs. 142-144; "Villa Fortunatus", pàgs. 146-150, a P. De Palol, A. Pladevall (dirs.), Del romà al



romànic, Història, art i cultura de la Tarraconense mediterrània entre els segles IV i X (Barcelona, 1999).

Pera 1995: J. Pera, "La vil·la romana dels Vilassos (Tarroja de Segarra, la Segarra)", *Revista d'Arqueologia de Ponent* 5 (1995) pàgs. 195-209.

Pérez 1991: A. Pérez, *La terra sigillata de l'antic portal de Magdalena*. Monografies d'Arqueologia Urbana 1 (Lleida, 1991).

Pérez 1991b: A. Pérez, *La ciutat romana d'Ilerda* (Lleida, 1991).

Pérez 1996: A. Pérez, "La ciutat d'Ilerda, de la conquesta romana al Baix Imperi (s. II a.C.- V d.C.)", *Fonaments* 9 (1996) pàgs. 145-201.

Pérez, Rafel 1993: A. Pérez, N. Rafel, *La vil·la romana de Torre Andreu (la Bordeta, Lleida): un establiment suburbà dels segles II-III dC.* (Lleida, 1993).

Materials 1988: A. Pérez, M.T. Amaré, P. Camps, I. Garcès, M.T. Marco, *Els materials del jaciment romà de Raïmat, Lleida* (Lleida, 1988).

Pita 1969: R. Pita, "Mosaicos romanos tardíos en las comarcas del Segre y del Cinca", *BSAA*, 34-35 (1969) pàgs. 31-67.

Pita, Díez-Coronel 1963: R. Pita, L. Díez-Coronel, "La Villa romana y mosaicos de 'El romeral', en Albesa (Lérida)", *Ampurias* 25 (1963) pàgs. 241-243.

Pita, Díez-Coronel 1964-1965: R. Pita, L. Díez-Coronel, "Informe sobre la primera campaña de excavaciones de la Villa romana de 'El Romeral', en Albesa (Lérida)", *NAH* 8-9 (1964-1965) [1966] pàgs. 177-189.

Prevosti 1981: M. Prevosti, *Cronologia i poblament a l'àrea rural d'Illuro* (Mataró, 1981).

Prevosti, Clariana 1988: M. Prevosti, J.-F. Clariana, *Torre Llauder, Mataró. Vil·la romana* (Barcelona, 1988).

Reynolds 1995: P. Reynolds, *Trade in the Western Mediterranean, AD 400-700: The ceramic evidence*, *BAR Int. Series* 604 (Oxford, 1995).

Sanmartí 1984: J. Sanmartí, "Edificis sepulcrales romans dels Països Catalans, Aragó i Múrcia", *Fonaments* 4 (1984) pàgs. 87-160.

Vil·la 1982: Ll. Marí, M. Mascort, J. Sanmartí, "La vil·la romana de Cantaperdius (Bellvís, la Noguera)", *Ilerda* XLIII (1982), pàgs. 95-117.



V - FITXES UNITATS ESTRATIGRÀFIQUES (Estrats i Elements)

Número d'Unitat

Zona	Sector	Ambit	Espai	Unitat	Any	Cota Sup.	Cota Inf.
Urbana	1	106		01	FET	2010	

10601

Color estrat

Consistència

Conservació

Factura/Tèc.

Comp. Geo

Comp. Orgàn.

E
s
t
r
a
t

Superficial
 Hàbitat
 Abandó
 Rebliment
 Cont. paviment
 Cont. retall
 Altres

E
i
e
m
e
n
t

Mur
 Paviment
 Enllosat
 Retall
 Enderroc
 N. geològic
 Fonamentació
 Altres
 Other...

Descripció

Nivell de terra de coloració diversa amb forta presència d'elements vegetals, així com material divers.

Cobert per

Reomplert per

Tallat per

Se li entrega

Se li assenta

Se li recolza

Interpretació

Nivell superficial que ha estat conreuat fins la intervenció dels anys 60, i que encara es mantenia en molts punts del jaciment.

<input type="text"/>	<input type="text"/>	<input type="text"/>	<input type="text"/>	<input type="text"/>
<input type="text"/>	<input type="text"/>	<input type="text"/>	<input type="text"/>	<input type="text"/>
<input type="text"/>	<input type="text"/>	10601	<input type="text"/>	<input type="text"/>
<input type="text"/>	<input type="text"/>	10602	<input type="text"/>	<input type="text"/>
<input type="text"/>	<input type="text"/>	<input type="text"/>	<input type="text"/>	<input type="text"/>

Material Significatiu

Cobreix a

Reomple a

Talla a

S'entrega a

S'assenta en

Es recolza en

Data ante quem

Data post quem

Datació

Observacions

Data redacció

SENSE DATA

Redactada per

LLMS

Ref. Foto

Número d'Unitat

Zona	Sector	Ambit	Espai	Unitat	Any	Cota Sup.	Cota Inf.
Urbana	1	106		02	FET	2010	106.50 106.30

10602

Color estrat

Consistència

Conservació

Factura/Tèc.

Comp. Geo

Comp. Orgàn.

Estat

Superficial
 Hàbitat
 Abandó
 Rebliment
 Cont. paviment
 Cont. retall
 Altres

EIement

Mur
 Paviment
 Enllosat
 Retall
 Enderroc
 N. geològic
 Fonamentació
 Altres
 Other...

Descripció

Nivell de terra de coloració diversa amb presència d'elements vegetals, així com material divers.

Cobert per

Reomplert per

Tallat per

Se li entrega

Se li assenta

Se li recolza

Interpretació

Nivell de terra de color marró, que ha ocupat l'espai dels àmbits en els que s'havia actuat en la dècada dels anys 60, així com les intrusions modernes, producte de l'important rebaix de principis de la dècada dels 70, així com per l'acció del conreu.

<input type="text"/>	<input type="text"/>	<input type="text"/>	<input type="text"/>	<input type="text"/>
<input type="text"/>	<input type="text"/>	<input type="text"/>	<input type="text"/>	<input type="text"/>
<input type="text"/>	<input type="text"/>	<input type="text" value="10602"/>	<input type="text"/>	<input type="text"/>
<input type="text"/>	<input type="text"/>	<input type="text" value="10603"/>	<input type="text"/>	<input type="text"/>
<input type="text"/>	<input type="text"/>	<input type="text"/>	<input type="text"/>	<input type="text"/>

Material Significatiu

Cobreix a

Reomple a

Talla a

S'entrega a

S'assenta en

Es recolza en

Data ante quem

Data post quem

Datació

Observacions

Data redacció

SENSE DATA

Redactada per

LLMS

Ref. Foto

Número d'Unitat

10603

Zona	Sector	Ambit	Espai	Unitat	Any	Cota Sup.	Cota Inf.
Urbana	1	106		03	FET	2010	100.30 100.24

Color estrat

Consistència

Conservació

Factura/Tèc.

Comp. Geo

Comp. Orgàn.

E
s
t
r
a
t

Superficial
 Hàbitat
 Abandó
 Rebliment
 Cont. paviment
 Cont. retall
 Altres

E
i
e
m
e
n
t

Mur
 Paviment
 Enllosat
 Retall
 Enderroc
 N. geològic
 Fonamentació
 Altres
 Other...

Descripció

Nivell de terra de coloració diversa amb alguna presència d'elements vegetals, així com material de cronologia diversa.

Cobert per

Reomplert per

Tallat per

Se li entrega

Se li assenta

Se li recolza

Interpretació

Nivell de terra de color marró, que constitueix el superficial que s'ha trobat en el moment d'iniciar la intervenció del 2010. En alguns punts pot estar barrejat amb restes de 10602.

<input type="text"/>	<input type="text"/>	<input type="text"/>	<input type="text"/>	<input type="text"/>
<input type="text"/>	<input type="text"/>	10602	<input type="text"/>	<input type="text"/>
<input type="text"/>	<input type="text"/>	10603	<input type="text"/>	<input type="text"/>
<input type="text"/>	<input type="text"/>	10604	<input type="text"/>	<input type="text"/>
<input type="text"/>	<input type="text"/>	<input type="text"/>	<input type="text"/>	<input type="text"/>

Material Significatiu

Cobreix a

Reomple a

Talla a

S'entrega a

S'assenta en

Es recolza en

Data ante quem

Data post quem

Datació

Observacions

Data redacció

Redactada per

03 Maig 2010

LLMS

Ref. Foto

Número d'Unitat

Zona	Sector	Ambit	Espai	Unitat	Any	Cota Sup.	Cota Inf.
Urbana	1	106	SE	04	FET	2010	100.24 100.17

10604

Color estrat

Consistència

Conservació

Factura/Tèc.

Comp. Geo

Comp. Orgàn.

E s t r a t

Superficial

Hàbitat

Abandó

Rebliment

Cont. paviment

Cont. retall

Altres

E l e m e n t

Mur

Paviment

Enllosat

Retall

Enderroc

N. geològic

Fonamentació

Altres

Other...

Descripció

Nivell de tegulae i alguns imbrices, disposat en el meitat nord de l'àmbit. Cobreix parcialment a 10607.

Cobert per

Reomplert per

Tallat per

Se li entrega

Se li assenta

Se li recolza

Interpretació

Caiguda de la teulada, i part de que correspondria a la tàpia de les parets de l'àmbit.

<input type="text"/>	<input type="text"/>	<input type="text"/>	<input type="text"/>	<input type="text"/>
<input type="text"/>	<input type="text"/>	10603	<input type="text"/>	<input type="text"/>
<input type="text"/>	<input type="text"/>	10604	10606	<input type="text"/>
<input type="text"/>	<input type="text"/>	10605	<input type="text"/>	<input type="text"/>
<input type="text"/>	<input type="text"/>	<input type="text"/>	<input type="text"/>	<input type="text"/>

Material Significatiu

Tegulae: 773 fragments

Imbrices: 64 fragments

Cobreix a

Reomple a

Talla a

S'entrega a

S'assenta en

Es recolza en

Data ante quem

Data post quem

Datació

Observacions

Data redacció

Redactada per

Ref. Foto

Número d'Unitat

Zona	Sector	Ambit	Espai	Unitat	Any	Cota Sup.	Cota Inf.
Urbana	1	106	NW	05	FET	2010	100.17 100.16

10605

Color estrat

Consistència

Conservació

Factura/Tèc.

Comp. Geo

Comp. Orgàn.

E
s
t
r
a
t

Superficial
 Hàbitat
 Abandó
 Rebliment
 Cont. paviment
 Cont. retall
 Altres

E
i
e
m
e
n
t

Mur
 Paviment
 Enllosat
 Retall
 Enderroc
 N. geològic
 Fonamentació
 Altres
 Other...

Descripció

Nivell de terres de color divers, i que sembla haver estat afectades parcialment pel foc. Es limiten a la meitat NW de l'àmbit.

Cobert per

Reomplert per

Tallat per

Se li entrega

Se li assenta

Se li recolza

Interpretació

Pot tractar-se de la part superior de la UE 10612

<input type="text"/>	<input type="text"/>	<input type="text"/>	<input type="text"/>	<input type="text"/>
<input type="text"/>	<input type="text"/>	10604	<input type="text"/>	<input type="text"/>
<input type="text"/>	<input type="text"/>	10605	<input type="text"/>	<input type="text"/>
<input type="text"/>	<input type="text"/>	10612	<input type="text"/>	<input type="text"/>
<input type="text"/>	<input type="text"/>	<input type="text"/>	<input type="text"/>	<input type="text"/>

Material Significatiu

Cobreix a

Reomple a

Talla a

S'entrega a

S'assenta en

Es recolza en

Data ante quem

Data post quem

Datació

Observacions

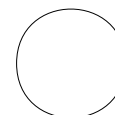
Data redacció

Redactada per

Ref. Foto

Número d'Unitat

Zona	Sector	Ambit	Espai	Unitat		Any	Cota Sup.	Cota Inf.
Urbana	1	106	NW	06	FET	2010		



10606

Color estrat

Consistència

Conservació

Factura/Tèc.

Comp. Geo

Comp. Orgàn.

E
s
t
r
a
t

Superficial
 Hàbitat
 Abandó
 Rebliment
 Cont. paviment
 Cont. retall
 Altres

E
i
e
m
e
n
t

Mur
 Paviment
 Enllosat
 Retall
 Enderroc
 N. geològic
 Fonamentació
 Altres
 Other...

Descripció

Cobert per

Reomplert per

Tallat per

Se li entrega

Se li assenta

Se li recolza

Interpretació

Caiguda d'una part de la teulada.

<input type="text"/>	<input type="text"/>	<input type="text"/>	<input type="text"/>	<input type="text"/>
<input type="text"/>	<input type="text"/>	<input type="text"/>	<input type="text"/>	<input type="text"/>
<input type="text"/>	<input type="text"/>	<input type="text" value="10606"/>	<input type="text" value="10604"/>	<input type="text"/>
<input type="text"/>	<input type="text"/>	<input type="text"/>	<input type="text"/>	<input type="text"/>
<input type="text"/>	<input type="text"/>	<input type="text"/>	<input type="text"/>	<input type="text"/>

Material Significatiu

Cobreix a

Reomple a

Talla a

S'entrega a

S'assenta en

Es recolza en

Data ante quem

Data post quem

Datació

<input type="text"/>	<input type="text"/>	<input type="text"/>
----------------------	----------------------	----------------------

Observacions

Data redacció

Redactada per

10 Maig 2010

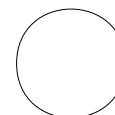
LLMS

Ref. Foto

<input type="text"/>	<input type="text"/>
----------------------	----------------------

Número d'Unitat

Zona	Sector	Ambit	Espai	Unitat	Any	Cota Sup.	Cota Inf.
Urbana	1	106		07	FET	2010	100.12 / 10.11



10607

Color estrat

Consistència

Conservació

Factura/Tèc.

Comp. Geo

Comp. Orgàn.

E s t r a t

Superficial

Hàbitat

Abandó

Rebliment

Cont. paviment

Cont. retall

Altres

E l e m e n t

Mur

Paviment

Enllosat

Retall

Enderroc

N. geològic

Fonamentació

Altres

Other...

Descripció

Nivell de morter d'uns 50 cm d'amplada, que es troba en el centre de l'àmbit A-106, orientat en sentit NE-SW.

Cobert per

Reomplert per

Tallat per

Se li entrega

Se li assenta

Se li recolza

Interpretació

Revocat de la part superior de l'estructura E-1037.

<input type="text"/>	<input type="text"/>	<input type="text"/>	<input type="text"/>	<input type="text"/>
<input type="text"/>	<input type="text"/>	10609	<input type="text"/>	<input type="text"/>
<input type="text"/>	<input type="text"/>	10607	<input type="text"/>	<input type="text"/>
<input type="text"/>	<input type="text"/>	E-1037	<input type="text"/>	<input type="text"/>
<input type="text"/>	<input type="text"/>	<input type="text"/>	<input type="text"/>	<input type="text"/>

Material Significatiu

Cobreix a

Reomple a

Talla a

S'entrega a

S'assenta en

Es recolza en

Data ante quem

Data post quem

Datació

Observacions

Data redacció

Redactada per

10 Maig 2010

LLMS

Ref. Foto

Número d'Unitat

10608

Zona	Sector	Ambit	Espai	Unitat	Any	Cota Sup.	Cota Inf.
Urbana	1	106		08	FET	2010	

Color estrat

Consistència

Conservació

Factura/Tèc.

Comp. Geo

Comp. Orgàn.

- E**
s
t
r
a
t
- Superficial
 - Hàbitat
 - Abandó
 - Rebliment
 - Cont. paviment
 - Cont. retall
 - Altres

- E**
i
e
m
e
n
t
- Mur
 - Paviment
 - Enllosat
 - Retall
 - Enderroc
 - N. geològic
 - Fonamentació
 - Altres
 - Other...

Descripció

Cobert per

Reomplert per

Tallat per

Se li entrega

Se li assenta

Se li recolza

Interpretació

U.E. ANUL·LADA

<input type="text"/>	<input type="text"/>	<input type="text"/>	<input type="text"/>	<input type="text"/>
<input type="text"/>	<input type="text"/>	<input type="text"/>	<input type="text"/>	<input type="text"/>
<input type="text"/>	<input type="text"/>	10608	<input type="text"/>	<input type="text"/>
<input type="text"/>	<input type="text"/>	<input type="text"/>	<input type="text"/>	<input type="text"/>
<input type="text"/>	<input type="text"/>	<input type="text"/>	<input type="text"/>	<input type="text"/>

Material Significatiu

Cobreix a

Reomple a

Talla a

S'entrega a

S'assenta en

Es recolza en

Data ante quem

Data post quem

Datació

<input type="text"/>	<input type="text"/>	<input type="text"/>
----------------------	----------------------	----------------------

Observacions

Data redacció

Redactada per

<input type="text"/>	LLMS
----------------------	------

Ref. Foto

<input type="text"/>	<input type="text"/>
----------------------	----------------------

Número d'Unitat

Zona	Sector	Ambit	Espai	Unitat	Any	Cota Sup.	Cota Inf.
Urbana	1	106	SE	09	FET	2010	100.24 100.17

10609

Color estrat

Consistència

Conservació

Factura/Tèc.

Comp. Geo

Comp. Orgàn.

E
s
t
r
a
t

Superficial
 Hàbitat
 Abandó
 Rebliment
 Cont. paviment
 Cont.retall
 Altres

E
i
e
m
e
n
t

Mur
 Paviment
 Enllosat
 Retall
 Enderroc
 N. geològic
 Fonamentació
 Altres
 Other...

Descripció

Nivell de tegulae i alguns imbrices, disposat en el meitat SE de l'àmbit A-106. Cobreix parcialment a M-1037.

Cobert per

Reomplert per

Tallat per

Se li entrega

Se li assenta

Se li recolza

Interpretació

Contingut de l'enderroc 10610.

<input type="text"/>	<input type="text"/>	<input type="text"/>	<input type="text"/>	<input type="text"/>
<input type="text"/>	<input type="text"/>	M1040	<input type="text"/>	<input type="text"/>
<input type="text"/>	<input type="text"/>	10609	10610	<input type="text"/>
<input type="text"/>	<input type="text"/>	10611	<input type="text"/>	<input type="text"/>
<input type="text"/>	<input type="text"/>	<input type="text"/>	<input type="text"/>	<input type="text"/>

Material Significatiu

Tegulae: 481 fragments
 Imbrices: 6 fragments

Cobreix a

Reomple a

Talla a

S'entrega a

S'assenta en

Es recolza en

Data ante quem

Data post quem

Datació

Observacions

Data redacció

Redactada per

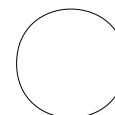
11 Maig 2010

LLMS

Ref. Foto

Número d'Unitat

Zona	Sector	Ambit	Espai	Unitat	Any	Cota Sup.	Cota Inf.
Urbana	1	106	SE	10	FET	2010	



10610

Color estrat

Consistència

Conservació

Factura/Tèc.

Comp. Geo

Comp. Orgàn.

- E**
s
t
r
a
t
- Superficial
 - Hàbitat
 - Abandó
 - Rebliment
 - Cont. paviment
 - Cont. retall
 - Altres

- E**
i
e
m
e
n
t
- Mur
 - Paviment
 - Enllosat
 - Retall
 - Enderroc
 - N. geològic
 - Fonamentació
 - Altres
 - Other...

Descripció

Cobert per

Reomplert per

Tallat per

Se li entrega

Se li assenta

Se li recolza

Interpretació

Enderroc d'una part de la teulada.

<input type="text"/>	<input type="text"/>	<input type="text"/>	<input type="text"/>	<input type="text"/>
<input type="text"/>	<input type="text"/>	<input type="text"/>	<input type="text"/>	<input type="text"/>
<input type="text"/>	<input type="text"/>	10610	10609	<input type="text"/>
<input type="text"/>	<input type="text"/>	<input type="text"/>	<input type="text"/>	<input type="text"/>
<input type="text"/>	<input type="text"/>	<input type="text"/>	<input type="text"/>	<input type="text"/>

Material Significatiu

Cobreix a

Reomple a

Talla a

S'entrega a

S'assenta en

Es recolza en

Data ante quem

Data post quem

Datació

Observacions

Data redacció

11 Maig 2010

Redactada per

LLMS

Ref. Foto

Número d'Unitat

Zona	Sector	Ambit	Espai	Unitat	Any	Cota Sup.	Cota Inf.
Urbana	1	106	SE	11	FET	2010	100.17 100.11

10611

Color estrat

Consistència

Conservació

Factura/Tèc.

Comp. Geo

Comp. Orgàn.

E
s
t
r
a
t

Superficial
 Hàbitat
 Abandó
 Rebliment
 Cont. paviment
 Cont. retall
 Altres

E
i
e
m
e
n
t

Mur
 Paviment
 Enllosat
 Retall
 Enderroc
 N. geològic
 Fonamentació
 Altres
 Other...

Descripció

Nivell de terra de color marró, amb presència de taques vermelles i negres per l'acció del focs, situat en l'espai que ocupen les estructures M-1011, M-1017, M-1010 i M-1037. Sembla que l'enderroc 10609 li cau damunt.

Cobert per

Reomplert per

Tallat per

Se li entrega

Se li assenta

Se li recolza

Interpretació

Podria tractar-se d'un primer nivell d'ús d'aquest espai

<input type="text"/>	<input type="text"/>	<input type="text"/>	<input type="text"/>	<input type="text"/>
<input type="text"/>	<input type="text"/>	10609	<input type="text"/>	<input type="text"/>
<input type="text"/>	<input type="text"/>	10611	<input type="text"/>	<input type="text"/>
<input type="text"/>	<input type="text"/>	10627	<input type="text"/>	<input type="text"/>
<input type="text"/>	<input type="text"/>	<input type="text"/>	<input type="text"/>	<input type="text"/>

Material Significatiu

Cobreix a

Reomple a

Talla a

S'entrega a

S'assenta en

Es recolza en

Data ante quem

Data post quem

Datació

Observacions

Data redacció

12 Maig 2010

Redactada per

LLMS

Ref. Foto

Número d'Unitat

Zona	Sector	Ambit	Espai	Unitat	Any	Cota Sup.	Cota Inf.
Urbana	1	106	NW	12	FET	2010	100.16 100.11

10612

Color estrat

Consistència

Conservació

Factura/Tèc.

Comp. Geo

Comp. Orgàn.

E Superficial

s Hàbitat

t Abandó

r Rebliment

a Cont. paviment

t Cont. retall

Altres

E Mur

i Paviment

e Enllosat

m Retall

e Enderroc

n N. geològic

t Fonamentació

Altres

Other...

Descripció

Nivell de color marró i consistència toba.

Cobert per

Reomplert per

Tallat per

Se li entrega

Se li assenta

Se li recolza

Interpretació

Pot tractar-se de la terra que formava l'estructura M-1037, caiguda. La part superior, afectada pel foc -tal vegada intencionat-, seria la UE 10605.

<input type="text"/>	<input type="text"/>	<input type="text"/>	<input type="text"/>	<input type="text"/>
<input type="text"/>	<input type="text"/>	10605	<input type="text"/>	<input type="text"/>
<input type="text"/>	<input type="text"/>	10612	<input type="text"/>	<input type="text"/>
<input type="text"/>	<input type="text"/>	10613	10616	<input type="text"/>
<input type="text"/>	<input type="text"/>	<input type="text"/>	<input type="text"/>	<input type="text"/>

Material Significatiu

Cobreix a

Reomple a

Talla a

S'entrega a

S'assenta en

Es recolza en

Data ante quem

Data post quem

Datació

Observacions

Data redacció

12 Maig 2010

Redactada per

LLMS

Ref. Foto

Número d'Unitat

Zona	Sector	Ambit	Espai	Unitat	Any	Cota Sup.	Cota Inf.	
Urbana	1	106	NW	13	FET	2010	100.07	100.01

10613

Color estrat

Consistència

Conservació

Factura/Tèc.

Comp. Geo

Comp. Orgàn.

E
s
t
r
a
t

Superficial
 Hàbitat
 Abandó
 Rebliment
 Cont. paviment
 Cont.retall
 Altres

E
i
e
m
e
n
t

Mur
 Paviment
 Enllosat
 Retall
 Enderroc
 N. geològic
 Fonamentació
 Altres
 Other...

Descripció

Nivell de terra de color marró amb taques vermelles que s'entrega a la part interior de l'estructura M-1034. Cobreix a una de les tegulae que configura el possible forn E-1038.

Cobert per

Reomplert per

Tallat per

Se li entrega

Se li assenta

Se li recolza

Interpretació

Petit nivell que amortitza la estructura o que formava part de la base del forn.

<input type="text"/>	<input type="text"/>	<input type="text"/>	<input type="text"/>	<input type="text"/>
<input type="text"/>	<input type="text"/>	10612	<input type="text"/>	<input type="text"/>
<input type="text"/>	<input type="text"/>	10613	<input type="text"/>	<input type="text"/>
<input type="text"/>	<input type="text"/>	10659	<input type="text"/>	<input type="text"/>
<input type="text"/>	<input type="text"/>	<input type="text"/>	<input type="text"/>	<input type="text"/>

Material Significatiu

Cobreix a

Reomple a

Talla a

S'entrega a

S'assenta en

Es recolza en

Data ante quem

Data post quem

Datació

Observacions

Data redacció

12 Maig 2010

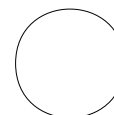
Redactada per

LLMS

Ref. Foto

Número d'Unitat

Zona	Sector	Ambit	Espai	Unitat	Any	Cota Sup.	Cota Inf.
Urbana	1	106	NW	14	FET	2010	100.09 99.98



10614

Color estrat

Consistència

Conservació

Factura/Tèc.

Comp. Geo

Comp. Orgàn.

- E**
s
t
r
a
t
- Superficial
 - Hàbitat
 - Abandó
 - Rebliment
 - Cont. paviment
 - Cont. retall
 - Altres

- E**
i
e
m
e
n
t
- Mur
 - Paviment
 - Enllosat
 - Retall
 - Enderroc
 - N. geològic
 - Fonamentació
 - Altres
 - Other...

Descripció

Nivell format per una barreja de graves i terra de color marró, amb presència de material ceràmic divers. Alguns còdols són de regular mida.

Cobert per

Reomplert per

Tallat per

Se li entrega

Se li assenta

Se li recolza

Interpretació

Podria tractar-se d'una part del rudus d'un possible paviment en opus tessellatum, al que correspondrien les 117 tesselles trobades prop de l'estructura M-1037. i a les que s'ha donat el número 10616.

<input type="text"/>	<input type="text"/>	<input type="text"/>	<input type="text"/>	<input type="text"/>
<input type="text"/>	<input type="text"/>	10616	<input type="text"/>	<input type="text"/>
<input type="text"/>	<input type="text"/>	10614	<input type="text"/>	<input type="text"/>
<input type="text"/>	<input type="text"/>	10615	<input type="text"/>	<input type="text"/>
<input type="text"/>	<input type="text"/>	<input type="text"/>	<input type="text"/>	<input type="text"/>

Material Significatiu

Cobreix a

Reomple a

Talla a

S'entrega a

S'assenta en

Es recolza en

Data ante quem

Data post quem

Datació

Pot tractar-se de la part d'un rudus, però mai es va arribar a completar el possible mosaic.

Observacions

Pot tractar-se de la part d'un rudus, però mai es va arribar a completar el possible mosaic.

Data redacció

12 Maig 2010

Redactada per

LLMS

Ref. Foto

Número d'Unitat

Zona	Sector	Ambit	Espai	Unitat	Any	Cota Sup.	Cota Inf.
Urbana	1	106	NW	15	FET	2010	99.98 - 99.95

10615

Color estrat

Consistència

Conservació

Factura/Tèc.

Comp. Geo

Comp. Orgàn.

E s t r a t

Superficial

Hàbitat

Abandó

Rebliment

Cont. paviment

Cont. retall

Altres

E i e m e n t

Mur

Paviment

Enllosat

Retall

Enderroc

N. geològic

Fonamentació

Altres

Other...

Descripció

Nivell de terra de color marró que ocupa tota la part NW de l'ambit i sobre el que s'ha disposat el possible rudus 10614.

Cobert per

Reomplert per

Tallat per

Se li entrega

Se li assenta

Se li recolza

Interpretació

Tal vegada es tracta de l'anivellament de la meitat NW de l'àmbit A-106, previ a la disposició d'un nivell d'ús (tal vegada 10614 -10616) S'entrega a la cara exterior de E-1034.

<input type="text"/>	<input type="text"/>	<input type="text"/>	<input type="text"/>	<input type="text"/>
<input type="text"/>	<input type="text"/>	10614	<input type="text"/>	<input type="text"/>
<input type="text"/>	<input type="text"/>	10615	<input type="text"/>	<input type="text"/>
<input type="text"/>	<input type="text"/>	10618	10619	<input type="text"/>
<input type="text"/>	<input type="text"/>	<input type="text"/>	<input type="text"/>	<input type="text"/>

Material Significatiu

Cobreix a

Reomple a

Talla a

S'entrega a

S'assenta en

Es recolza en

Data ante quem

Data post quem

Datació

Observacions

Data redacció

Redactada per

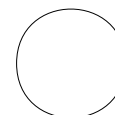
13 Maig 2010

LLMS

Ref. Foto

Número d'Unitat

Zona	Sector	Ambit	Espai	Unitat	Any	Cota Sup.	Cota Inf.
Urbana	1	106	NW	16	FET	2010	100.12 100.10



10616

Color estrat

Consistència

Conservació

Factura/Tèc.

Comp. Geo

Comp. Orgàn.

E Superficial

s Hàbitat

t Abandó

r Rebliment

a Cont. paviment

t Cont. retall

Altres

E Mur

i Paviment

e Enllosat

m Retall

e Enderroc

n N. geològic

t Fonamentació

Altres

Other...

Descripció

Grup de 117 tessell·les (114 negres i 3 blanques) trobades prop de l'estructura M-1037.

Cobert per

Reomplert per

Tallat per

Se li entrega

Se li assenta

Se li recolza

Interpretació

En un primer moment es va donar número com si es tractés d'un paviment en opus tesellatum, sobre les restes d'un rudimentari rudos (10614). Sembla, però, que no es va arribar a començar aquest treball. Per tant, no es pot considerar com a paviment.

<input type="text"/>	<input type="text"/>	<input type="text"/>	<input type="text"/>	<input type="text"/>
<input type="text"/>	<input type="text"/>	10612	<input type="text"/>	<input type="text"/>
<input type="text"/>	<input type="text"/>	10616	<input type="text"/>	<input type="text"/>
<input type="text"/>	<input type="text"/>	10614	<input type="text"/>	<input type="text"/>
<input type="text"/>	<input type="text"/>	<input type="text"/>	<input type="text"/>	<input type="text"/>

Material Significatiu

Cobreix a

Reomple a

Talla a

S'entrega a

S'assenta en

Es recolza en

Data ante quem

Data post quem

Datació

Observacions

Data redacció

Redactada per

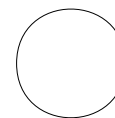
13 Maig 2010

LLMS

Ref. Foto

Número d'Unitat

Zona	Sector	Ambit	Espai	Unitat	Any	Cota Sup.	Cota Inf.
Urbana	1	106	NW	17	FET	2010	



10617

Color estrat

Consistència

Conservació

Factura/Tèc.

Comp. Geo

Comp. Orgàn.

- E**
s
t
r
a
t
- Superficial
 - Hàbitat
 - Abandó
 - Rebliment
 - Cont. paviment
 - Cont. retall
 - Altres

- E**
i
e
m
e
n
t
- Mur
 - Paviment
 - Enllosat
 - Retall
 - Enderroc
 - N. geològic
 - Fonamentació
 - Altres
 - Other...

Descripció

Cobert per

Reomplert per

Tallat per

Se li entrega

Se li assenta

Se li recolza

Interpretació

ANUL·LADA PASSA A SER E-1034

<input type="text"/>	<input type="text"/>	<input type="text"/>	<input type="text"/>	<input type="text"/>
<input type="text"/>	<input type="text"/>	<input type="text"/>	<input type="text"/>	<input type="text"/>
<input type="text"/>	<input type="text"/>	<input type="text" value="10617"/>	<input type="text"/>	<input type="text"/>
<input type="text"/>	<input type="text"/>	<input type="text"/>	<input type="text"/>	<input type="text"/>
<input type="text"/>	<input type="text"/>	<input type="text"/>	<input type="text"/>	<input type="text"/>

Material Significatiu

Cobreix a

Reomple a

Talla a

S'entrega a

S'assenta en

Es recolza en

Data ante quem

Data post quem

Datació

<input type="text"/>	<input type="text"/>	<input type="text"/>
----------------------	----------------------	----------------------

Observacions

Data redacció

Redactada per

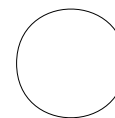
<input type="text"/>	<input type="text" value="LLMS"/>
----------------------	-----------------------------------

Ref. Foto

<input type="text"/>	<input type="text"/>
----------------------	----------------------

Número d'Unitat

Zona	Sector	Ambit	Espai	Unitat	Any	Cota Sup.	Cota Inf.
Urbana	1	106	NW	18	FET	2010	99.94 - 99.75



10618

Color estrat

Consistència

Conservació

Factura/Tèc.

Comp. Geo

Comp. Orgàn.

- E**
s
t
r
a
t
- Superficial
 - Hàbitat
 - Abandó
 - Rebliment
 - Cont. paviment
 - Cont. retall
 - Altres

- E**
i
e
m
e
n
t
- Mur
 - Paviment
 - Enllosat
 - Retall
 - Enderroc
 - N. geològic
 - Fonamentació
 - Altres
 - Other...

Descripció

Conjunt de còdols i pedres de mida més gran, disposats sobre els nivells d'amortització del retall 10655. Passa per sota M-1037 i sembla perllongar-se pel costat Sud de l'àmbit A-106, amb el número 10643.

Cobert per

Reomplert per

Tallat per

Se li entrega

Se li assenta

Se li recolza

Interpretació

Pot tractar-se de la base d'algun tipus d'instal·lació.

<input type="text"/>	<input type="text"/>	<input type="text"/>	<input type="text"/>	<input type="text"/>
<input type="text"/>	<input type="text"/>	10615	<input type="text"/>	<input type="text"/>
<input type="text"/>	<input type="text"/>	10618	10643	<input type="text"/>
<input type="text"/>	<input type="text"/>	10619	<input type="text"/>	<input type="text"/>
<input type="text"/>	<input type="text"/>	<input type="text"/>	<input type="text"/>	<input type="text"/>

Material Significatiu

Cobreix a

Reomple a

Talla a

S'entrega a

S'assenta en

Es recolza en

Data ante quem

Data post quem

Datació

Observacions

Data redacció

Redactada per

13 Maig 2010

LLMS

Ref. Foto

Número d'Unitat

Zona	Sector	Ambit	Espai	Unitat	Any	Cota Sup.	Cota Inf.
Urbana	1	106	NW	19	FET	2010	99.90 99.65

10619

Color estrat

Consistència

Conservació

Factura/Tèc.

Comp. Geo

Comp. Orgàn.

E
s
t
r
a
t

Superficial
 Hàbitat
 Abandó
 Rebliment
 Cont. paviment
 Cont. retall
 Altres

E
i
e
m
e
n
t

Mur
 Paviment
 Enllosat
 Retall
 Enderroc
 N. geològic
 Fonamentació
 Altres
 Other...

Descripció

Nivell de terra color marró que envolta el conjunt de còdols 10618.

Cobert per

Reomplert per

Tallat per

Se li entrega

Se li assenta

Se li recolza

Interpretació

Anivellament de la meitat nord de l'àmbit A-106 i que s'entrega a 10618.

<input type="text"/>	<input type="text"/>	<input type="text"/>	<input type="text"/>	<input type="text"/>
<input type="text"/>	<input type="text"/>	10615	<input type="text"/>	<input type="text"/>
<input type="text"/>	<input type="text"/>	10619	<input type="text"/>	<input type="text"/>
<input type="text"/>	<input type="text"/>	10618	<input type="text"/>	<input type="text"/>
<input type="text"/>	<input type="text"/>	<input type="text"/>	<input type="text"/>	<input type="text"/>

Material Significatiu

Cobreix a

Reomple a

Talla a

S'entrega a

S'assenta en

Es recolza en

Observacions

Data ante quem

Data post quem

Datació

Data redacció

Redactada per

Ref. Foto

Número d'Unitat

10620

Zona	Sector	Ambit	Espai	Unitat	Any	Cota Sup.	Cota Inf.
Urbana	1	106		20	FET	2010	

Color estrat

Consistència

Conservació

Factura/Tèc.

Comp. Geo

Comp. Orgàn.

E
s
t
r
a
t

Superficial
 Hàbitat
 Abandó
 Rebliment
 Cont. paviment
 Cont. retall
 Altres

E
i
e
m
e
n
t

Mur
 Paviment
 Enllosat
 Retall
 Enderroc
 N. geològic
 Fonamentació
 Altres
 Other...

Descripció

Cobert per

Reomplert per

Tallat per

Se li entrega

Se li assenta

Se li recolza

Interpretació

ANUL·LADA PASSA A U.E. 10613

<input type="text"/>	<input type="text"/>	<input type="text"/>	<input type="text"/>	<input type="text"/>
<input type="text"/>	<input type="text"/>	<input type="text"/>	<input type="text"/>	<input type="text"/>
<input type="text"/>	<input type="text"/>	10620	<input type="text"/>	<input type="text"/>
<input type="text"/>	<input type="text"/>	<input type="text"/>	<input type="text"/>	<input type="text"/>
<input type="text"/>	<input type="text"/>	<input type="text"/>	<input type="text"/>	<input type="text"/>

Material Significatiu

Cobreix a

Reomple a

Talla a

S'entrega a

S'assenta en

Es recolza en

Data ante quem

Data post quem

Datació

<input type="text"/>	<input type="text"/>	<input type="text"/>
----------------------	----------------------	----------------------

Observacions

Data redacció

Redactada per

<input type="text"/>	<input type="text"/>
----------------------	----------------------

Ref. Foto

<input type="text"/>	<input type="text"/>
----------------------	----------------------

Número d'Unitat

Zona	Sector	Ambit	Espai	Unitat	Any	Cota Sup.	Cota Inf.
Urbana	1	106	SE	21	FET	2010	100.18 100.12

10621

Color estrat

Consistència

Conservació

Factura/Tèc.

Comp. Geo

Comp. Orgàn.

E
s
t
r
a
t

Superficial
 Hàbitat
 Abandó
 Rebliment
 Cont. paviment
 Cont. retall
 Altres

E
i
e
m
e
n
t

Mur
 Paviment
 Enllosat
 Retall
 Enderroc
 N. geològic
 Fonamentació
 Altres
 Other...

Descripció

Nivell de terra color marró que ocupava l'angle Sud de l'àmbit A -106 (Espai 1039). Es troba sobre les teules (10609) de l'enderroc (10610). S'entrega a E-1040.

Cobert per

Reomplert per

Tallat per

Se li entrega

Se li assenta

Se li recolza

Interpretació

Nivell de funció no definida. Tal vegada sigui un anivellament de l'espai 1039. La major part d'aquest estrat ha estat afectat pel retall 10624.

<input type="text"/>	<input type="text"/>	<input type="text"/>	<input type="text"/>	<input type="text"/>
<input type="text"/>	<input type="text"/>	10609	<input type="text"/>	<input type="text"/>
<input type="text"/>	<input type="text"/>	10621	<input type="text"/>	<input type="text"/>
<input type="text"/>	<input type="text"/>	10622	<input type="text"/>	<input type="text"/>
<input type="text"/>	<input type="text"/>	<input type="text"/>	<input type="text"/>	<input type="text"/>

Material Significatiu

Cobreix a

Reomple a

Talla a

S'entrega a

S'assenta en

Es recolza en

Data ante quem

Data post quem

Datació

Observacions

Data redacció

14 Maig 2010

Redactada per

LLMS

Ref. Foto

Número d'Unitat

Zona	Sector	Ambit	Espai	Unitat	Any	Cota Sup.	Cota Inf.
Urbana	1	106	SE	22	FET	2010	100.12 / 100.08

10622

Color estrat

Consistència

Conservació

Factura/Tèc.

Comp. Geo

Comp. Orgàn.

E s t r a t

Superficial

Hàbitat

Abandó

Rebliment

Cont. paviment

Cont. retall

Altres

E i e m e n t

Mur

Paviment

Enllosat

Retall

Enderroc

N. geològic

Fonamentació

Altres

Other...

Descripció

Nivell de terra de color marró i verd, disposat sota les tegulae (10609) de l'enderroc (10610). L'estrat ha estat afectat pel retall 10624.

Cobert per

Reomplert per

Tallat per

Se li entrega

Se li assenta

Se li recolza

Interpretació

Nivell que ha estat impossible de definir.

<input type="text"/>	<input type="text"/>	<input type="text"/>	<input type="text"/>	<input type="text"/>
<input type="text"/>	<input type="text"/>	10621	<input type="text"/>	<input type="text"/>
<input type="text"/>	<input type="text"/>	10622	<input type="text"/>	<input type="text"/>
<input type="text"/>	<input type="text"/>	10626	<input type="text"/>	<input type="text"/>
<input type="text"/>	<input type="text"/>	<input type="text"/>	<input type="text"/>	<input type="text"/>

Material Significatiu

Cobreix a

Reomple a

Talla a

S'entrega a

S'assenta en

Es recolza en

Data ante quem

Data post quem

Datació

Observacions

Data redacció

14 Maig 2010

Redactada per

LLMS

Ref. Foto

Número d'Unitat

Zona	Sector	Ambit	Espai	Unitat	Any	Cota Sup.	Cota Inf.
Urbana	1	106	SE	23	FET	2010	99.82 - 99.78

10623

Color estrat

Consistència

Conservació

Factura/Tèc.

Comp. Geo

Comp. Orgàn.

Estrat

Superficial

Hàbitat

Abandó

Rebliment

Cont. paviment

Cont. retall

Altres

Element

Mur

Paviment

Enllosat

Retall

Enderroc

N. geològic

Fonamentació

Altres

Other...

Descripció

Nivell de terra de color marró i molt tou, disposat directament sobre les margues 9998

Cobert per

Reomplert per

Tallat per

Se li entrega

Se li assenta

Se li recolza

Interpretació

Es pot tractar d'un estrat de recobriment del nivell geològic del terreny (margues 9998).

<input type="text"/>	<input type="text"/>	<input type="text"/>	<input type="text"/>	<input type="text"/>
<input type="text"/>	<input type="text"/>	10648	<input type="text"/>	<input type="text"/>
<input type="text"/>	<input type="text"/>	10623	<input type="text"/>	<input type="text"/>
<input type="text"/>	<input type="text"/>	9998	<input type="text"/>	<input type="text"/>
<input type="text"/>	<input type="text"/>	<input type="text"/>	<input type="text"/>	<input type="text"/>

Material Significatiu

Cobreix a

Reomple a

Talla a

S'entrega a

S'assenta en

Es recolza en

Data ante quem

Data post quem

Datació

Observacions

Data redacció

Redactada per

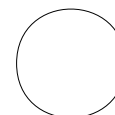
17 Maig 2010

LLMS

Ref. Foto

Número d'Unitat

Zona	Sector	Ambit	Espai	Unitat	Any	Cota Sup.	Cota Inf.
Urbana	1	106	SE	24	FET	2010	100.37 99.90



10624

Color estrat

Consistència

Conservació

Factura/Tèc.

Comp. Geo

Comp. Orgàn.

E
s
t
r
a
t

Superficial
 Hàbitat
 Abandó
 Rebliment
 Cont. paviment
 Cont. retall
 Altres

E
i
e
m
e
n
t

Mur
 Paviment
 Enllosat
 Retall
 Enderroc
 N. geològic
 Fonamentació
 Altres
 Other...

Descripció

Retall de forma circular, fet en l'angle interior format per les estructures M-1011 i M-1041 i que afecta a tots els nivells subjacents fins al nivell geològic.

Cobert per

Reomplert per

Tallat per

Se li entrega

Se li assenta

Se li recolza

Interpretació

Forat practicat modernament, tal vegada per plantar un arbre. El material trobat en el seu interior confirma que es tracta d'una acció de la dècada dels anys 90.

<input type="text"/>	<input type="text"/>	<input type="text"/>	<input type="text"/>	<input type="text"/>
<input type="text"/>	<input type="text"/>	10601	<input type="text"/>	<input type="text"/>
<input type="text"/>	<input type="text"/>	10624	<input type="text"/>	<input type="text"/>
<input type="text"/>	<input type="text"/>	10603	<input type="text"/>	<input type="text"/>
<input type="text"/>	<input type="text"/>	<input type="text"/>	<input type="text"/>	<input type="text"/>

Material Significatiu

Cobreix a

Reomple a

Talla a

S'entrega a

S'assenta en

Es recolza en

Data ante quem

Data post quem

Datació

Observacions

Data redacció

Redactada per

18 Maig 2010

LLMS

Ref. Foto

Número d'Unitat

Zona	Sector	Ambit	Espai	Unitat	Any	Cota Sup.	Cota Inf.
Urbana	1	106	SE	25	FET	2010	100.37 99.90

10625

Color estrat

Consistència

Conservació

Factura/Tèc.

Comp. Geo

Comp. Orgàn.

E
s
t
r
a
t

Superficial
 Hàbitat
 Abandó
 Rebliment
 Cont. paviment
 Cont.retall
 Altres

E
i
e
m
e
n
t

Mur
 Paviment
 Enllosat
 Retall
 Enderroc
 N. geològic
 Fonamentació
 Altres
 Other...

Descripció

Nivell de terra de color marró fosc, amb presència de material de cronologia diversa, aàhuc contemporània.

Cobert per

Reomplert per

Tallat per

Se li entrega

Se li assenta

Se li recolza

Interpretació

Contingut del retall 10624. Com s'ha comentat en descriure la UE 10624, es tracta d'una actuació contemporània.

<input type="text"/>	<input type="text"/>	<input type="text"/>	<input type="text"/>	<input type="text"/>
<input type="text"/>	<input type="text"/>	10602	<input type="text"/>	<input type="text"/>
<input type="text"/>	<input type="text"/>	10625	<input type="text"/>	<input type="text"/>
<input type="text"/>	<input type="text"/>	9998	<input type="text"/>	<input type="text"/>
<input type="text"/>	<input type="text"/>	<input type="text"/>	<input type="text"/>	<input type="text"/>

Material Significatiu

Pot d'spray de pintura de color vermell.
Xapa de Pepsi-Cola

Cobreix a

Reomple a

Talla a

S'entrega a

S'assenta en

Es recolza en

Data ante quem

Data post quem

Datació

Observacions

Data redacció

18 Maig 2010

Redactada per

LLMS

Ref. Foto

Número d'Unitat

Zona	Sector	Ambit	Espai	Unitat	Any	Cota Sup.	Cota Inf.
Urbana	1	106	SE	26	FET	2010	100.08 100.05

10626

Color estrat

Consistència

Conservació

Factura/Tèc.

Comp. Geo

Comp. Orgàn.

E
s
t
r
a
t

Superficial
 Hàbitat
 Abandó
 Rebliment
 Cont. paviment
 Cont. retall
 Altres

E
i
e
m
e
n
t

Mur
 Paviment
 Enllosat
 Retall
 Enderroc
 N. geològic
 Fonamentació
 Altres
 Other...

Descripció

Nivell de terra color verdós amb algunes partícules de calç.

Cobert per

Reomplert per

Tallat per

Se li entrega

Se li assenta

Se li recolza

Interpretació

Possible nivell d'ús de l'espai delimitat per M-1041, M-1011, M1017 i E-1037.

<input type="text"/>	<input type="text"/>	<input type="text"/>	<input type="text"/>	<input type="text"/>
<input type="text"/>	<input type="text"/>	10622	<input type="text"/>	<input type="text"/>
<input type="text"/>	<input type="text"/>	10626	<input type="text"/>	<input type="text"/>
<input type="text"/>	<input type="text"/>	10627	<input type="text"/>	<input type="text"/>
<input type="text"/>	<input type="text"/>	<input type="text"/>	<input type="text"/>	<input type="text"/>

Material Significatiu

Cobreix a

Reomple a

Talla a

S'entrega a

S'assenta en

Es recolza en

Data ante quem

Data post quem

Datació

Observacions

Data redacció

18 Maig 2010

Redactada per

LLMS

Ref. Foto

Número d'Unitat

10627

Zona	Sector	Ambit	Espai	Unitat	Any	Cota Sup.	Cota Inf.
Urbana	1	106	SE	27	FET	2010	100.11 100.04

Color estrat

Consistència

Conservació

Factura/Tèc.

Comp. Geo

Comp. Orgàn.

E
s
t
r
a
t

Superficial
 Hàbitat
 Abandó
 Rebliment
 Cont. paviment
 Cont. retall
 Altres

E
i
e
m
e
n
t

Mur
 Paviment
 Enllosat
 Retall
 Enderroc
 N. geològic
 Fonamentació
 Altres
 Other...

Descripció

Nivell de terra color marró.

Cobert per

Reomplert per

Tallat per

Se li entrega

Se li assenta

Se li recolza

Interpretació

Anivellament posterior a l'aixecament de M-1011. Cobreix la banquetta (10628) de M-1011.

<input type="text"/>	<input type="text"/>	<input type="text"/>	<input type="text"/>	<input type="text"/>
<input type="text"/>	<input type="text"/>	10611	<input type="text"/>	<input type="text"/>
<input type="text"/>	<input type="text"/>	10627	<input type="text"/>	<input type="text"/>
<input type="text"/>	<input type="text"/>	10636	<input type="text"/>	<input type="text"/>
<input type="text"/>	<input type="text"/>	<input type="text"/>	<input type="text"/>	<input type="text"/>

Material Significatiu

Cobreix a

Reomple a

Talla a

S'entrega a

S'assenta en

Es recolza en

Data ante quem

Data post quem

Datació

Observacions

Data redacció

21 Maig 2010

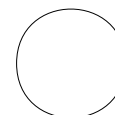
Redactada per

LLMS

Ref. Foto

Número d'Unitat

Zona	Sector	Ambit	Espai	Unitat	Any	Cota Sup.	Cota Inf.
Urbana	1	106	SE	28	FET	2010	99.94 - 99.82



10628

Color estrat

Consistència

Conservació

Factura/Tèc.

Comp. Geo

Comp. Orgàn.

E s t r a t

Superficial

Hàbitat

Abandó

Rebliment

Cont. paviment

Cont. retall

Altres

E l e m e n t

Mur

Paviment

Enllosat

Retall

Enderroc

N. geològic

Fonamentació

Altres

Other...

Descripció

Estructura feta amb còdols, disposats en el que es pot considerar un spicatum, però sense una completa regularitat.

Cobert per

Reomplert per

Tallat per

Se li entrega

Se li assenta

Se li recolza

Interpretació

Banqueta de fonamentació de l'estructura M-1011.

<input type="text"/>	<input type="text"/>	<input type="text"/>	<input type="text"/>	<input type="text"/>
<input type="text"/>	<input type="text"/>	10627	<input type="text"/>	<input type="text"/>
<input type="text"/>	<input type="text"/>	10628	M1011	<input type="text"/>
<input type="text"/>	<input type="text"/>	10663	<input type="text"/>	<input type="text"/>
<input type="text"/>	<input type="text"/>	<input type="text"/>	<input type="text"/>	<input type="text"/>

Material Significatiu

Cobreix a

Reomple a

Talla a

S'entrega a

S'assenta en

Es recolza en

Data ante quem

Data post quem

Datació

Observacions

Data redacció

Redactada per

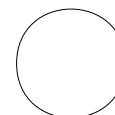
21 Maig 2010

LLMS

Ref. Foto

Número d'Unitat

Zona	Sector	Ambit	Espai	Unitat	Any	Cota Sup.	Cota Inf.
Urbana	1	106	SE	29	FET	2010	100.14 100.07



10629

Color estrat

Consistència

Conservació

Factura/Tèc.

Comp. Geo

Comp. Orgàn.

E
s
t
r
a
t

Superficial
 Hàbitat
 Abandó
 Rebliment
 Cont. paviment
 Cont. retall
 Altres

E
i
e
m
e
n
t

Mur
 Paviment
 Enllosat
 Retall
 Enderroc
 N. geològic
 Fonamentació
 Altres
 Other...

Descripció

Nivell de còdols disposats en un possible spicatum.

Cobert per

Reomplert per

Tallat per

Se li entrega

Se li assenta

Se li recolza

Interpretació

Banqueta de fonamentació de l'estructura M-1017

<input type="text"/>	<input type="text"/>	<input type="text"/>	<input type="text"/>	<input type="text"/>
<input type="text"/>	<input type="text"/>	10609	<input type="text"/>	<input type="text"/>
<input type="text"/>	<input type="text"/>	10629	<input type="text"/>	<input type="text"/>
<input type="text"/>	<input type="text"/>	10644	10663	<input type="text"/>
<input type="text"/>	<input type="text"/>	<input type="text"/>	<input type="text"/>	<input type="text"/>

Material Significatiu

Cobreix a

Reomple a

Talla a

S'entrega a

S'assenta en

Es recolza en

Data ante quem

Data post quem

Datació

Observacions

Data redacció

Redactada per

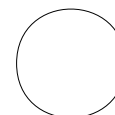
21 Maig 2010

LLMS

Ref. Foto

Número d'Unitat

Zona	Sector	Ambit	Espai	Unitat	Any	Cota Sup.	Cota Inf.
Urbana	1	106	SE	30	FET	2010	99.93 - 99.75



10630

Color estrat

Consistència

Conservació

Factura/Tèc.

Comp. Geo

Comp. Orgàn.

E s t r a t

Superficial

Hàbitat

Abandó

Rebliment

Cont. paviment

Cont. retall

Altres

E i e m e n t

Mur

Paviment

Enllosat

Retall

Enderroc

N. geològic

Fonamentació

Altres

Other...

Descripció

Retall, d'uns 30 cm. d'amplada, practicat en la UE 10663 i nivells subjacents, perpendicularment a l'estructura E-1026.

Cobert per

Reomplert per

Tallat per

Se li entrega

Se li assenta

Se li recolza

Interpretació

Trinxera de fonamentació de l'estructura E-1026-1029. És igual a 10645.

<input type="text"/>	<input type="text"/>	<input type="text"/>	<input type="text"/>	<input type="text"/>
<input type="text"/>	<input type="text"/>	M1026	<input type="text"/>	<input type="text"/>
<input type="text"/>	<input type="text"/>	10630	10645	<input type="text"/>
<input type="text"/>	<input type="text"/>	10663	<input type="text"/>	<input type="text"/>
<input type="text"/>	<input type="text"/>	<input type="text"/>	<input type="text"/>	<input type="text"/>

Material Significatiu

Cobreix a

Reomple a

Talla a

S'entrega a

S'assenta en

Es recolza en

Data ante quem

Data post quem

Datació

Observacions

Data redacció

Redactada per

21 Maig 2010

LLMS

Ref. Foto

Número d'Unitat

Zona	Sector	Ambit	Espai	Unitat	Any	Cota Sup.	Cota Inf.
Urbana	1	106	SE	31	FET	2010	99.93 99.79

10631

Color estrat

Consistència

Conservació

Factura/Tèc.

Comp. Geo

Comp. Orgàn.

E
s
t
r
a
t

Superficial
 Hàbitat
 Abandó
 Rebliment
 Cont. paviment
 Cont.retall
 Altres

E
i
e
m
e
n
t

Mur
 Paviment
 Enllosat
 Retall
 Enderroc
 N. geològic
 Fonamentació
 Altres
 Other...

Descripció

Nivell de terra de color gris i d'aspecte argilós. Completament estèril.

Cobert per

Reomplert per

Tallat per

Se li entrega

Se li assenta

Se li recolza

Interpretació

Contingut, pel costat NE de la trinxera de fonamentació (10630) de l'estructura E-1026.
És igual a 10646, que reomple la trinxera pel costat NW.

<input type="text"/>	<input type="text"/>	<input type="text"/>	<input type="text"/>	<input type="text"/>
<input type="text"/>	<input type="text"/>	10611	<input type="text"/>	<input type="text"/>
<input type="text"/>	<input type="text"/>	10631	<input type="text"/>	<input type="text"/>
<input type="text"/>	<input type="text"/>	10630	<input type="text"/>	<input type="text"/>
<input type="text"/>	<input type="text"/>	<input type="text"/>	<input type="text"/>	<input type="text"/>

Material Significatiu

Cobreix a

Reomple a

Talla a

S'entrega a

S'assenta en

Es recolza en

Data ante quem

Data post quem

Datació

Observacions

Data redacció

Redactada per

Ref. Foto

Número d'Unitat

10632

Zona	Sector	Ambit	Espai	Unitat	Any	Cota Sup.	Cota Inf.
Urbana	1	106	SE	32	FET	2010	99.79 99.77

Color estrat

Consistència

Conservació

Factura/Tèc.

Comp. Geo

Comp. Orgàn.

E
s
t
r
a
t

Superficial
 Hàbitat
 Abandó
 Rebliment
 Cont. paviment
 Cont. retall
 Altres

E
i
e
m
e
n
t

Mur
 Paviment
 Enllosat
 Retall
 Enderroc
 N. geològic
 Fonamentació
 Altres
 Other...

Descripció

Nivell de graves, d'uns 2 o 3 cm. de gruix, que ocupa el fons de la trinxera de fonamentació 10630/10645.

Cobert per

Reomplert per

Tallat per

Se li entrega

Se li assenta M-1026

Se li recolza

Interpretació

Graves que han degut estar disposades per assentar els carreus de l'estructura E-10216-1039.

<input type="text"/>	<input type="text"/>	<input type="text"/>	<input type="text"/>	<input type="text"/>
<input type="text"/>	<input type="text"/>	M1026	<input type="text"/>	<input type="text"/>
<input type="text"/>	<input type="text"/>	10632	<input type="text"/>	<input type="text"/>
<input type="text"/>	<input type="text"/>	10630	<input type="text"/>	<input type="text"/>
<input type="text"/>	<input type="text"/>	<input type="text"/>	<input type="text"/>	<input type="text"/>

Material Significatiu

Cobreix a

Reomple a 10630/10645

Talla a

S'entrega a

S'assenta en

Es recolza en

Data ante quem

Data post quem

Datació

Observacions

Data redacció

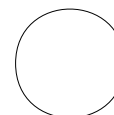
21 Maig 2010

Redactada per

LLMS

Ref. Foto

Número d'Unitat



10633

Zona	Sector	Ambit	Espai	Unitat	Any	Cota Sup.	Cota Inf.
Urbana	1	106		33	FET	2010	

Color estrat

Consistència

Conservació

Factura/Tèc.

Comp. Geo

Comp. Orgàn.

- E**
s
t
r
a
t
- Superficial
 - Hàbitat
 - Abandó
 - Rebliment
 - Cont. paviment
 - Cont. retall
 - Altres

- E**
i
e
m
e
n
t
- Mur
 - Paviment
 - Enllosat
 - Retall
 - Enderroc
 - N. geològic
 - Fonamentació
 - Altres
 - Other...

Descripció

Cobert per

Reomplert per

Tallat per

Se li entrega

Se li assenta

Se li recolza

Interpretació

U.E. ANUL·LADA

DUPLICITAT AMB LA U.E. 10630

<input type="text"/>	<input type="text"/>	<input type="text"/>	<input type="text"/>	<input type="text"/>
<input type="text"/>	<input type="text"/>	<input type="text"/>	<input type="text"/>	<input type="text"/>
<input type="text"/>	<input type="text"/>	10633	<input type="text"/>	<input type="text"/>
<input type="text"/>	<input type="text"/>	<input type="text"/>	<input type="text"/>	<input type="text"/>
<input type="text"/>	<input type="text"/>	<input type="text"/>	<input type="text"/>	<input type="text"/>

Material Significatiu

Cobreix a

Reomple a

Talla a

S'entrega a

S'assenta en

Es recolza en

Data ante quem

Data post quem

Datació

Observacions

Data redacció

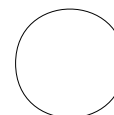
21 Maig 2010

Redactada per

LLMS

Ref. Foto

Número d'Unitat



10634

Zona	Sector	Ambit	Espai	Unitat	Any	Cota Sup.	Cota Inf.
Urbana	1	106	SE	34	FET	2010	

Color estrat

Consistència

Conservació

Factura/Tèc.

Comp. Geo

Comp. Orgàn.

E
s
t
r
a
t

Superficial
 Hàbitat
 Abandó
 Rebliment
 Cont. paviment
 Cont. retall
 Altres

E
i
e
m
e
n
t

Mur
 Paviment
 Enllosat
 Retall
 Enderroc
 N. geològic
 Fonamentació
 Altres
 Other...

Descripció

Cobert per

Reomplert per

Tallat per

Se li entrega

Se li assenta

Se li recolza

Interpretació

S'ha documentat un possible espoli d'algún dels carreus que formen l'estructura E-1026

<input type="text"/>	<input type="text"/>	<input type="text"/>	<input type="text"/>	<input type="text"/>
<input type="text"/>	<input type="text"/>	<input type="text"/>	<input type="text"/>	<input type="text"/>
<input type="text"/>	<input type="text"/>	10634	<input type="text"/>	<input type="text"/>
<input type="text"/>	<input type="text"/>	<input type="text"/>	<input type="text"/>	<input type="text"/>
<input type="text"/>	<input type="text"/>	<input type="text"/>	<input type="text"/>	<input type="text"/>

Material Significatiu

Cobreix a

Reomple a

Talla a

S'entrega a

S'assenta en

Es recolza en

Data ante quem

Data post quem

Datació

Observacions

Data redacció

Redactada per

21 Maig 2010

LLMS

Ref. Foto

Número d'Unitat

Zona	Sector	Ambit	Espai	Unitat	Any	Cota Sup.	Cota Inf.
Urbana	1	106	SE	35	FET	2010	99.92 99.77

10635

Color estrat

Consistència

Conservació

Factura/Tèc.

Comp. Geo

Comp. Orgàn.

E
s
t
r
a
t

Superficial
 Hàbitat
 Abandó
 Rebliment
 Cont. paviment
 Cont. retall
 Altres

E
i
e
m
e
n
t

Mur
 Paviment
 Enllosat
 Retall
 Enderroc
 N. geològic
 Fonamentació
 Altres
 Other...

Descripció

Nivell de terra de color gris que pot haver estat tallat per 10645 (trinxera de fonamentació de E-1026. En aquest cas, podria ser igual a 10623-10648.

Cobert per

Reomplert per

Tallat per

Se li entrega

Se li assenta

Se li recolza

Interpretació

Sembla un estrat d'anivellament previ al paviment 10637/10647.

<input type="text"/>	<input type="text"/>	<input type="text"/>	<input type="text"/>	<input type="text"/>
<input type="text"/>	<input type="text"/>	10637	<input type="text"/>	<input type="text"/>
<input type="text"/>	<input type="text"/>	10635	<input type="text"/>	<input type="text"/>
<input type="text"/>	<input type="text"/>	9998	<input type="text"/>	<input type="text"/>
<input type="text"/>	<input type="text"/>	<input type="text"/>	<input type="text"/>	<input type="text"/>

Material Significatiu

Cobreix a

Reomple a

Talla a

S'entrega a

S'assenta en

Es recolza en

Data ante quem

Data post quem

Datació

Observacions

Data redacció

21 Maig 2010

Redactada per

LLMS

Ref. Foto

Número d'Unitat

Zona	Sector	Ambit	Espai	Unitat	Any	Cota Sup.	Cota Inf.
Urbana	1	106	SE	36	FET	2010	100.04 99.99

10636

Color estrat

Consistència

Conservació

Factura/Tèc.

Comp. Geo

Comp. Orgàn.

E
s
t
r
a
t

Superficial
 Hàbitat
 Abandó
 Rebliment
 Cont. paviment
 Cont. retall
 Altres

E
i
e
m
e
n
t

Mur
 Paviment
 Enllosat
 Retall
 Enderroc
 N. geològic
 Fonamentació
 Altres
 Other...

Descripció

Nivell de terra de color marró i verd que s'entrega a 10628 (banqueta de fonamentació de M-1011).

Cobert per

Reomplert per

Tallat per

Se li entrega

Se li assenta

Se li recolza

Interpretació

Nivell de regularització del terreny, previ al nivell d'ús del nou espai creat (A-106).

<input type="text"/>	<input type="text"/>	<input type="text"/>	<input type="text"/>	<input type="text"/>
<input type="text"/>	<input type="text"/>	10627	<input type="text"/>	<input type="text"/>
<input type="text"/>	<input type="text"/>	10636	<input type="text"/>	<input type="text"/>
<input type="text"/>	<input type="text"/>	10644	10663	<input type="text"/>
<input type="text"/>	<input type="text"/>	<input type="text"/>	<input type="text"/>	<input type="text"/>

Material Significatiu

Cobreix a

Reomple a

Talla a

S'entrega a

S'assenta en

Es recolza en

Observacions

Data ante quem

Data post quem

Datació

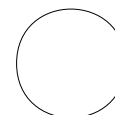
Data redacció

Redactada per

Ref. Foto

Número d'Unitat

Zona	Sector	Ambit	Espai	Unitat	Any	Cota Sup.	Cota Inf.
Urbana	1	106	SE	37	FET	2010	99.89 99.87



10637

Color estrat

Consistència

Conservació

Factura/Tèc.

Comp. Geo

Comp. Orgàn.

E
s
t
r
a
t

Superficial
 Hàbitat
 Abandó
 Rebliment
 Cont. paviment
 Cont. retall
 Altres

E
i
e
m
e
n
t

Mur
 Paviment
 Enllosat
 Retall
 Enderroc
 N. geològic
 Fonamentació
 Altres
 Other...

Descripció

Nivell de color blanc que ocupa l'espai que hi ha al NW de l'estructura M-10261 i que es tallat per la trinxera de fonamentació(10645) de M-1026.

Cobert per

Reomplert per

Tallat per

Se li entrega

Se li assenta

Se li recolza

Interpretació

Possible nivell d'us de la fase anterior a l'àmbit A-106 i a l'estructura M-1026/1039.
És igual a 10647, dispostat al costat SE de l'estructura M-1026

<input type="text"/>	<input type="text"/>	<input type="text"/>	<input type="text"/>	<input type="text"/>
<input type="text"/>	<input type="text"/>	10644	<input type="text"/>	<input type="text"/>
<input type="text"/>	<input type="text"/>	10637	10647	<input type="text"/>
<input type="text"/>	<input type="text"/>	10635	<input type="text"/>	<input type="text"/>
<input type="text"/>	<input type="text"/>	<input type="text"/>	<input type="text"/>	<input type="text"/>

Material Significatiu

Cobreix a

Reomple a

Talla a

S'entrega a

S'assenta en

Es recolza en

Data ante quem

Data post quem

Datació

Observacions

Data redacció

21 Maig 2010

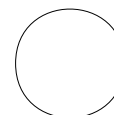
Redactada per

LLMS

Ref. Foto

Número d'Unitat

Zona	Sector	Ambit	Espai	Unitat	Any	Cota Sup.	Cota Inf.
Urbana	1	106	SE	38	FET	2010	



10638

Color estrat

Consistència

Conservació

Factura/Tèc.

Comp. Geo

Comp. Orgàn.

E
s
t
r
a
t

Superficial
 Hàbitat
 Abandó
 Rebliment
 Cont. paviment
 Cont. retall
 Altres

E
i
e
m
e
n
t

Mur
 Paviment
 Enllosat
 Retall
 Enderroc
 N. geològic
 Fonamentació
 Altres
 Other...

Descripció

Capa de morter de color blanc-gris.

Cobert per

Reomplert per

Tallat per

Se li entrega

Se li assenta

Se li recolza

Interpretació

Revocat de la cara interior de l'estructura M-1011 i de la banqueteta 10628.

<input type="text"/>	<input type="text"/>	<input type="text"/>	<input type="text"/>	<input type="text"/>
<input type="text"/>	<input type="text"/>	<input type="text"/>	<input type="text"/>	<input type="text"/>
<input type="text"/>	<input type="text"/>	10638	<input type="text"/>	<input type="text"/>
<input type="text"/>	<input type="text"/>	<input type="text"/>	<input type="text"/>	<input type="text"/>
<input type="text"/>	<input type="text"/>	<input type="text"/>	<input type="text"/>	<input type="text"/>

Material Significatiu

Cobreix a

Reomple a

Talla a

S'entrega a

S'assenta en

Es recolza en

Data ante quem

Data post quem

Datació

Observacions

Data redacció

Redactada per

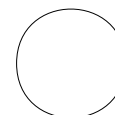
21 Maig 2010

LLMS

Ref. Foto

Número d'Unitat

Zona	Sector	Ambit	Espai	Unitat	Any	Cota Sup.	Cota Inf.
Urbana	1	106	SE	39	FET	2010	100.05 99.98



10639

Color estrat

Consistència

Conservació

Factura/Tèc.

Comp. Geo

Comp. Orgàn.

- E**
s
t
r
a
t
- Superficial
 - Hàbitat
 - Abandó
 - Rebliment
 - Cont. paviment
 - Cont. retall
 - Altres

- E**
i
e
m
e
n
t
- Mur
 - Paviment
 - Enllosat
 - Retall
 - Enderroc
 - N. geològic
 - Fonamentació
 - Altres
 - Other...

Descripció

Nivell prim de terra de color vermell endurida per l'acció del foc, sobre una capa de graves.

Cobert per

Reomplert per

Tallat per

Se li entrega

Se li assenta

Se li recolza

Interpretació

Possible foc a terra.

<input type="text"/>	<input type="text"/>	<input type="text"/>	<input type="text"/>	<input type="text"/>
<input type="text"/>	<input type="text"/>	10627	<input type="text"/>	<input type="text"/>
<input type="text"/>	<input type="text"/>	10639	<input type="text"/>	<input type="text"/>
<input type="text"/>	<input type="text"/>	10640	<input type="text"/>	<input type="text"/>
<input type="text"/>	<input type="text"/>	<input type="text"/>	<input type="text"/>	<input type="text"/>

Material Significatiu

Cobreix a

Reomple a

Talla a

S'entrega a

S'assenta en

Es recolza en

Data ante quem

Data post quem

Datació

Observacions

Data redacció

21 Maig 2010

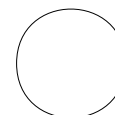
Redactada per

LLMS

Ref. Foto

Número d'Unitat

Zona	Sector	Ambit	Espai	Unitat	Any	Cota Sup.	Cota Inf.
Urbana	1	106	SE	40	FET	2010	99.98 99.78



10640

Color estrat

Consistència

Conservació

Factura/Tèc.

Comp. Geo

Comp. Orgàn.

E
s
t
r
a
t

Superficial
 Hàbitat
 Abandó
 Rebliment
 Cont. paviment
 Cont. retall
 Altres

E
i
e
m
e
n
t

Mur
 Paviment
 Enllosat
 Retall
 Enderroc
 N. geològic
 Fonamentació
 Altres
 Other...

Descripció

Nivell de terra de color gris, amb la part superior de color vermell per l'acció del foc de la llar 10639, que es troba damunt.

Cobert per

Reomplert per

Tallat per

Se li entrega

Se li assenta

Se li recolza

Interpretació

Pot tractar-se d'un rebliment sobre les margues. Està tallat per 10645. Tal vegada pugui ser igual a 10623-10648.

<input type="text"/>	<input type="text"/>	<input type="text"/>	<input type="text"/>	<input type="text"/>
<input type="text"/>	<input type="text"/>	10639	<input type="text"/>	<input type="text"/>
<input type="text"/>	<input type="text"/>	10640	<input type="text"/>	<input type="text"/>
<input type="text"/>	<input type="text"/>	9998	<input type="text"/>	<input type="text"/>
<input type="text"/>	<input type="text"/>	<input type="text"/>	<input type="text"/>	<input type="text"/>

Material Significatiu

Cobreix a

Reomple a

Talla a

S'entrega a

S'assenta en

Es recolza en

Data ante quem

Data post quem

Datació

Observacions

Data redacció

24 Maig 2010

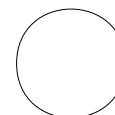
Redactada per

LLMS

Ref. Foto

Número d'Unitat

Zona	Sector	Ambit	Espai	Unitat	Any	Cota Sup.	Cota Inf.
Urbana	1	106		41	FET	2010	100.03 99.73



10641

Color estrat

Consistència

Conservació

Factura/Tèc.

Comp. Geo

Comp. Orgàn.

E
s
t
r
a
t

Superficial
 Hàbitat
 Abandó
 Rebliment
 Cont. paviment
 Cont.retall
 Altres

E
i
e
m
e
n
t

Mur
 Paviment
 Enllosat
 Retall
 Enderroc
 N. geològic
 Fonamentació
 Altres
 Other...

Descripció

Cobert per

Reomplert per

Tallat per

Se li entrega

Se li assenta

Se li recolza

Interpretació

Banqueta de l'estructura M-1041

<input type="text"/>	<input type="text"/>	<input type="text"/>	<input type="text"/>	<input type="text"/>
<input type="text"/>	<input type="text"/>	10642	<input type="text"/>	<input type="text"/>
<input type="text"/>	<input type="text"/>	10641	<input type="text"/>	<input type="text"/>
<input type="text"/>	<input type="text"/>	10906	10635	<input type="text"/>
<input type="text"/>	<input type="text"/>	<input type="text"/>	<input type="text"/>	<input type="text"/>

Material Significatiu

Cobreix a

Reomple a

Talla a

S'entrega a

S'assenta en

Es recolza en

Data ante quem

Data post quem

Datació

Observacions

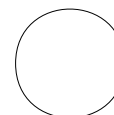
Data redacció

Redactada per

Ref. Foto

Número d'Unitat

Zona	Sector	Ambit	Espai	Unitat	Any	Cota Sup.	Cota Inf.
Urbana	1	106		42	FET	2010	100.03



10642

Color estrat

Consistència

Conservació

Factura/Tèc.

Comp. Geo

Comp. Orgàn.

- E**
s
t
r
a
t
- Superficial
 - Hàbitat
 - Abandó
 - Rebliment
 - Cont. paviment
 - Cont. retall
 - Altres

- E**
i
e
m
e
n
t
- Mur
 - Paviment
 - Enllosat
 - Retall
 - Enderroc
 - N. geològic
 - Fonamentació
 - Altres
 - Other...

Descripció

Petita capa de morter de cal, de color gris, per la inclusió de cendres en la composició.

Cobert per

Reomplert per

Tallat per

Se li entrega

Se li assenta

Se li recolza

Interpretació

Revocat de la part inferior de l'estructura M-1041 i de la banquetta 10641

<input type="text"/>	<input type="text"/>	<input type="text"/>	<input type="text"/>	<input type="text"/>
<input type="text"/>	<input type="text"/>	<input type="text"/>	<input type="text"/>	<input type="text"/>
<input type="text"/>	<input type="text"/>	10642	<input type="text"/>	<input type="text"/>
<input type="text"/>	<input type="text"/>	M1041	10641	<input type="text"/>
<input type="text"/>	<input type="text"/>	<input type="text"/>	<input type="text"/>	<input type="text"/>

Material Significatiu

Cobreix a

Reomple a

Talla a

S'entrega a

S'assenta en

Es recolza en

Data ante quem

Data post quem

Datació

Observacions

Data redacció

24 Maig 2010

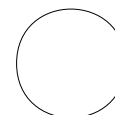
Redactada per

LLMS

Ref. Foto

Número d'Unitat

Zona	Sector	Ambit	Espai	Unitat	Any	Cota Sup.	Cota Inf.
Urbana	1	106	SE	43	FET	2010	100.02 99.81



10643

Color estrat

Consistència

Conservació

Factura/Tèc.

Comp. Geo

Comp. Orgàn.

E
s
t
r
a
t

Superficial
 Hàbitat
 Abandó
 Rebliment
 Cont. paviment
 Cont. retall
 Altres

E
i
e
m
e
n
t

Mur
 Paviment
 Enllosat
 Retall
 Enderroc
 N. geològic
 Fonamentació
 Altres
 Other...

Descripció

Nivell de graves i algun còdol disposat entre les estructures M -1026 i M-1037.

Cobert per

Reomplert per

Tallat per 10645

Se li entrega

Se li assenta

Se li recolza

Interpretació

Potg tractar-se del mateix nivell que el 10618 del costat Nord de l'àmbit A-106.

<input type="text"/>	<input type="text"/>	<input type="text"/>	<input type="text"/>	<input type="text"/>
<input type="text"/>	<input type="text"/>	10645	<input type="text"/>	<input type="text"/>
<input type="text"/>	<input type="text"/>	10643	10618	<input type="text"/>
<input type="text"/>	<input type="text"/>	10644	<input type="text"/>	<input type="text"/>
<input type="text"/>	<input type="text"/>	<input type="text"/>	<input type="text"/>	<input type="text"/>

Material Significatiu

Cobreix a 10644

Reomple a

Talla a

S'entrega a

S'assenta en

Es recolza en

Data ante quem

Data post quem

Datació

Observacions

Data redacció

Redactada per

LLMS

Ref. Foto

Número d'Unitat

Zona	Sector	Ambit	Espai	Unitat	Any	Cota Sup.	Cota Inf.
Urbana	1	106	SE	44	FET	2010	99.99 99.89

10644

Color estrat

Consistència

Conservació

Factura/Tèc.

Comp. Geo

Comp. Orgàn.

Estrat

Superficial

Hàbitat

Abandó

Rebliment

Cont. paviment

Cont. retall

Altres

Element

Mur

Paviment

Enllosat

Retall

Enderroc

N. geològic

Fonamentació

Altres

Other...

Descripció

Nivell de terra color marró-gris, que es troba entre les estructures M-1037, M-1017 i E-1026.

Cobert per

Reomplert per

Tallat per

Se li entrega

Se li assenta

Se li recolza

Interpretació

Pot tractar-se d'un estrat d'anivellament. Pot ser el mateix que 10663, que es troba a l'altre costat de E-1026

<input type="text"/>	<input type="text"/>	<input type="text"/>	<input type="text"/>	<input type="text"/>
<input type="text"/>	<input type="text"/>	10636	<input type="text"/>	<input type="text"/>
<input type="text"/>	<input type="text"/>	10644	<input type="text"/>	<input type="text"/>
<input type="text"/>	<input type="text"/>	10637	<input type="text"/>	<input type="text"/>
<input type="text"/>	<input type="text"/>	<input type="text"/>	<input type="text"/>	<input type="text"/>

Material Significatiu

Cobreix a

Reomple a

Talla a

S'entrega a

S'assenta en

Es recolza en

Data ante quem

Data post quem

Datació

Observacions

Data redacció

24 Maig 2010

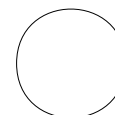
Redactada per

LLMS

Ref. Foto

Número d'Unitat

Zona	Sector	Ambit	Espai	Unitat	Any	Cota Sup.	Cota Inf.
Urbana	1	106	SE	45	FET	2010	99.99 99.75



10645

Color estrat

Consistència

Conservació

Factura/Tèc.

Comp. Geo

Comp. Orgàn.

E s t r a t

Superficial

Hàbitat

Abandó

Rebliment

Cont. paviment

Cont. retall

Altres

E i e m e n t

Mur

Paviment

Enllosat

Retall

Enderroc

N. geològic

Fonamentació

Altres

Other...

Descripció

Retall d'uns 30 cm practicat en els estrats 10644, 10663 i subjacents, en paral·lel al costat NW de l'estructura E-1026.

Cobert per

Reomplert per

Tallat per

Se li entrega

Se li assenta

Se li recolza

Interpretació

Trinxera de fonamentació de l'estructura E-1026. És igual al retall 10630, fet en el costat SE de l'esmentada estructura.

<input type="text"/>	<input type="text"/>	<input type="text"/>	<input type="text"/>	<input type="text"/>
<input type="text"/>	<input type="text"/>	M1026	10646	<input type="text"/>
<input type="text"/>	<input type="text"/>	10645	<input type="text"/>	<input type="text"/>
<input type="text"/>	<input type="text"/>	10644	10663	<input type="text"/>
<input type="text"/>	<input type="text"/>	<input type="text"/>	<input type="text"/>	<input type="text"/>

Material Significatiu

Cobreix a

Reomple a

Talla a

S'entrega a

S'assenta en

Es recolza en

Data ante quem

Data post quem

Datació

Observacions

Data redacció

Redactada per

25 Maig 2010

LLMS

Ref. Foto

Número d'Unitat

Zona	Sector	Ambit	Espai	Unitat	Any	Cota Sup.	Cota Inf.
Urbana	1	106	SE	46	FET	2010	99.90 99.75

10646

Color estrat

Consistència

Conservació

Factura/Tèc.

Comp. Geo

Comp. Orgàn.

E
s
t
r
a
t

Superficial
 Hàbitat
 Abandó
 Rebliment
 Cont. paviment
 Cont. retall
 Altres

E
i
e
m
e
n
t

Mur
 Paviment
 Enllosat
 Retall
 Enderroc
 N. geològic
 Fonamentació
 Altres
 Other...

Descripció

Nivell de terra de color gris.

Cobert per

Reomplert per

Tallat per

Se li entrega

Se li assenta

Se li recolza

Interpretació

Contingut de la trinxera de fonamentació 10645, disposada en el costat NW de l'estructura E-1026.

<input type="text"/>	<input type="text"/>	<input type="text"/>	<input type="text"/>	<input type="text"/>
<input type="text"/>	<input type="text"/>	10636	<input type="text"/>	<input type="text"/>
<input type="text"/>	<input type="text"/>	10646	<input type="text"/>	<input type="text"/>
<input type="text"/>	<input type="text"/>	10645	<input type="text"/>	<input type="text"/>
<input type="text"/>	<input type="text"/>	<input type="text"/>	<input type="text"/>	<input type="text"/>

Material Significatiu

Cobreix a

Reomple a

Talla a

S'entrega a

S'assenta en

Es recolza en

Observacions

Data ante quem

Data post quem

Datació

Data redacció

Redactada per

Ref. Foto

Número d'Unitat

10647

Zona	Sector	Ambit	Espai	Unitat	Any	Cota Sup.	Cota Inf.
Urbana	1	106	SE	47	FET	2010	99.93 - 99.85

Color estrat

Consistència

Conservació

Factura/Tèc.

Comp. Geo

Comp. Orgàn.

E s t r a t

Superficial

Hàbitat

Abandó

Rebliment

Cont. paviment

Cont. retall

Altres

E i e m e n t

Mur

Paviment

Enllosat

Retall

Enderroc

N. geològic

Fonamentació

Altres

Other...

Descripció

Nivell de color blanc identificat per sota de l'estructura M -1011 i que es tallat per la trinxera de fonamentació(10630) de M -1026.

Cobert per

Reomplert per

Tallat per

Se li entrega

Se li assenta

Se li recolza

Interpretació

Possible nivell d'ús de la fase anterior a l'àmbit A-106 i a l'estructura M-1026/1039.
És igual a 10637 disposat al costat NW de l'estructura M-1026.

<input type="text"/>	<input type="text"/>	<input type="text"/>	<input type="text"/>	<input type="text"/>
<input type="text"/>	<input type="text"/>	10663	<input type="text"/>	<input type="text"/>
<input type="text"/>	<input type="text"/>	10647	<input type="text"/>	<input type="text"/>
<input type="text"/>	<input type="text"/>	10648	<input type="text"/>	<input type="text"/>
<input type="text"/>	<input type="text"/>	<input type="text"/>	<input type="text"/>	<input type="text"/>

Material Significatiu

Cobreix a

Reomple a

Talla a

S'entrega a

S'assenta en

Es recolza en

Data ante quem

Data post quem

Datació

Observacions

Data redacció

25 Maig 2010

Redactada per

LLMS

Ref. Foto

Número d'Unitat

Zona	Sector	Ambit	Espai	Unitat	Any	Cota Sup.	Cota Inf.
Urbana	1	106	SE	48	FET	2010	99.85 99.81

10648

Color estrat

Consistència

Conservació

Factura/Tèc.

Comp. Geo

Comp. Orgàn.

E
s
t
r
a
t

Superficial
 Hàbitat
 Abandó
 Rebliment
 Cont. paviment
 Cont. retall
 Altres

E
i
e
m
e
n
t

Mur
 Paviment
 Enllosat
 Retall
 Enderroc
 N. geològic
 Fonamentació
 Altres
 Other...

Descripció

Nivell de terra de color marró de característiques molt semblant a 10623

Cobert per

Reomplert per

Tallat per

Se li entrega

Se li assenta

Se li recolza

Interpretació

Pot tractar-se d'un estrat d'anivellament previ al paviment 10647.

<input type="text"/>	<input type="text"/>	<input type="text"/>	<input type="text"/>	<input type="text"/>
<input type="text"/>	<input type="text"/>	10647	<input type="text"/>	<input type="text"/>
<input type="text"/>	<input type="text"/>	10648	<input type="text"/>	<input type="text"/>
<input type="text"/>	<input type="text"/>	10623	<input type="text"/>	<input type="text"/>
<input type="text"/>	<input type="text"/>	<input type="text"/>	<input type="text"/>	<input type="text"/>

Material Significatiu

Cobreix a

Reomple a

Talla a

S'entrega a

S'assenta en

Es recolza en

Data ante quem

Data post quem

Datació

Observacions

Data redacció

25 Maig 2010

Redactada per

LLMS

Ref. Foto

Número d'Unitat

Zona	Sector	Ambit	Espai	Unitat	Any	Cota Sup.	Cota Inf.
Urbana	1	106	NW	49	FET	2010	99.98 99.96

10649

Color estrat

Consistència

Conservació

Factura/Tèc.

Comp. Geo

Comp. Orgàn.

E
s
t
r
a
t

Superficial
 Hàbitat
 Abandó
 Rebliment
 Cont. paviment
 Cont. retall
 Altres

E
i
e
m
e
n
t

Mur
 Paviment
 Enllosat
 Retall
 Enderroc
 N. geològic
 Fonamentació
 Altres
 Other...

Descripció

Nivell de terra de color marró que envolta i s'entrega a les pedres de l'estructura M-1034, que delimita a E-1038 (forn), pels costats NW i SW.
 El fet que algunes pedres de M-1034 estiguin per sobre d'aquest nivell, és motivat per la remoció posterior.

Cobert per

Reomplert per

Tallat per

Se li entrega

Se li assenta

Se li recolza

Interpretació

Anivellament.

<input type="text"/>	<input type="text"/>	<input type="text"/>	<input type="text"/>	<input type="text"/>
<input type="text"/>	<input type="text"/>	10613	<input type="text"/>	<input type="text"/>
<input type="text"/>	<input type="text"/>	10649	<input type="text"/>	<input type="text"/>
<input type="text"/>	<input type="text"/>	10650	<input type="text"/>	<input type="text"/>
<input type="text"/>	<input type="text"/>	<input type="text"/>	<input type="text"/>	<input type="text"/>

Material Significatiu

Cobreix a

Reomple a

Talla a

S'entrega a

S'assenta en

Es recolza en

Observacions

Data ante quem

Data post quem

Datació

Data redacció

Redactada per

Ref. Foto

Número d'Unitat

Zona	Sector	Ambit	Espai	Unitat	Any	Cota Sup.	Cota Inf.
Urbana	1	106	NW	50	FET	2010	99.96 99.94

10650

Color estrat

Consistència

Conservació

Factura/Tèc.

Comp. Geo

Comp. Orgàn.

E
s
t
r
a
t

Superficial
 Hàbitat
 Abandó
 Rebliment
 Cont. paviment
 Cont. retall
 Altres

E
i
e
m
e
n
t

Mur
 Paviment
 Enllosat
 Retall
 Enderroc
 N. geològic
 Fonamentació
 Altres
 Other...

Descripció

Nivell de terra de color verd i roig, amb alguns carbons i morter de cal.

Cobert per

Reomplert per

Tallat per

Se li entrega

Se li assenta

Se li recolza

Interpretació

Nivell de composició diversa que sembla haver exercit la funció de regularització de les graves subjacents (10618)

<input type="text"/>	<input type="text"/>	<input type="text"/>	<input type="text"/>	<input type="text"/>
<input type="text"/>	<input type="text"/>	10649	<input type="text"/>	<input type="text"/>
<input type="text"/>	<input type="text"/>	10650	<input type="text"/>	<input type="text"/>
<input type="text"/>	<input type="text"/>	10618	<input type="text"/>	<input type="text"/>
<input type="text"/>	<input type="text"/>	<input type="text"/>	<input type="text"/>	<input type="text"/>

Material Significatiu

Cobreix a

Reomple a

Talla a

S'entrega a

S'assenta en

Es recolza en

Observacions

Data ante quem

Data post quem

Datació

Data redacció

Redactada per

Ref. Foto

Número d'Unitat

Zona	Sector	Ambit	Espai	Unitat	Any	Cota Sup.	Cota Inf.
Urbana	1	106	SE	51	FET	2010	99.72 - 99.33

10651

Color estrat

Consistència

Conservació

Factura/Tèc.

Comp. Geo

Comp. Orgàn.

E Superficial

s Hàbitat

t Abandó

r Rebliment

a Cont. paviment

t Cont. retall

Altres

E Mur

i Paviment

e Enllosat

m Retall

e Enderroc

n N. geològic

t Fonamentació

Altres

Other...

Descripció

Nivell de terra de color marró.

Cobert per

Reomplert per

Tallat per

Se li entrega

Se li assenta

Se li recolza

Interpretació

Amortització del retall 10652

<input type="text"/>	<input type="text"/>	<input type="text"/>	<input type="text"/>	<input type="text"/>
<input type="text"/>	<input type="text"/>	10640	<input type="text"/>	<input type="text"/>
<input type="text"/>	<input type="text"/>	10651	<input type="text"/>	<input type="text"/>
<input type="text"/>	<input type="text"/>	10652	<input type="text"/>	<input type="text"/>
<input type="text"/>	<input type="text"/>	<input type="text"/>	<input type="text"/>	<input type="text"/>

Material Significatiu

Cobreix a

Reomple a

Talla a

S'entrega a

S'assenta en

Es recolza en

Data ante quem

Data post quem

Datació

Observacions

Data redacció

26 Maig 2010

Redactada per

LLMS

Ref. Foto

Número d'Unitat

Zona	Sector	Ambit	Espai	Unitat	Any	Cota Sup.	Cota Inf.
Urbana	1	106	SE	52	FET	2010	99.72 - 99.33

10652

Color estrat

Consistència

Conservació

Factura/Tèc.

Comp. Geo

Comp. Orgàn.

E Superficial

s Hàbitat

t Abandó

r Rebliment

a Cont. paviment

t Cont. retall

Altres

E Mur

i Paviment

e Enllosat

m Retall

e Enderroc

n N. geològic

t Fonamentació

Altres

Other...

Descripció

Retall fet en les margues i ue es troba en l'espai del que, posteriorment, formarien les estructures M-1017, E-1026 i -1037. E

Cobert per

Reomplert per 10651

Tallat per

Se li entrega

Se li assenta

Se li recolza

Interpretació

Possiblement es tracti d'un retall fet per contenir un dolium, igual que en la resta de retalls d'aquest àmbit i del A-108.

<input type="text"/>	<input type="text"/>	<input type="text"/>	<input type="text"/>	<input type="text"/>
<input type="text"/>	<input type="text"/>	10651	<input type="text"/>	<input type="text"/>
<input type="text"/>	<input type="text"/>	10652	<input type="text"/>	<input type="text"/>
<input type="text"/>	<input type="text"/>	9998	<input type="text"/>	<input type="text"/>
<input type="text"/>	<input type="text"/>	<input type="text"/>	<input type="text"/>	<input type="text"/>

Material Significatiu

Cobreix a

Reomple a

Talla a 9998

S'entrega a

S'assenta en

Es recolza en

Data ante quem

Data post quem

Datació

Observacions

Data redacció

26 Maig 2010

Redactada per

LLMS

Ref. Foto

Número d'Unitat

10653

Zona	Sector	Ambit	Espai	Unitat	Any	Cota Sup.	Cota Inf.	
Urbana	1	106	NW	53	FET	2010	103.00	100.00

Color estrat

Consistència

Conservació

Factura/Tèc.

Comp. Geo

Comp. Orgàn.

E
s
t
r
a
t

Superficial
 Hàbitat
 Abandó
 Rebliment
 Cont. paviment
 Cont. retall
 Altres

E
i
e
m
e
n
t

Mur
 Paviment
 Enllosat
 Retall
 Enderroc
 N. geològic
 Fonamentació
 Altres
 Other...

Descripció

Nivell de terra de color marró i molt solta, situada sota el morter de 10654 i l'estructura M-1007.

Cobert per

Reomplert per

Tallat per

Se li entrega

Se li assenta 10654

Se li recolza

Interpretació

Es tracta d'un nivell de regularització de les graves, tal vegada corresponent a una fase anterior.

<input type="text"/>	<input type="text"/>	<input type="text"/>	<input type="text"/>	<input type="text"/>
<input type="text"/>	<input type="text"/>	10654	<input type="text"/>	<input type="text"/>
<input type="text"/>	<input type="text"/>	10653	<input type="text"/>	<input type="text"/>
<input type="text"/>	<input type="text"/>	9999	<input type="text"/>	<input type="text"/>
<input type="text"/>	<input type="text"/>	<input type="text"/>	<input type="text"/>	<input type="text"/>

Material Significatiu

Cobreix a 9999

Reomple a

Talla a

S'entrega a

S'assenta en

Es recolza en

Data ante quem

Data post quem

Datació

Observacions

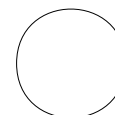
Data redacció

Redactada per

Ref. Foto

Número d'Unitat

Zona	Sector	Ambit	Espai	Unitat	Any	Cota Sup.	Cota Inf.	
Urbana	1	106	NW	54	FET	2010	100.06	100.00



10654

Color estrat

Consistència

Conservació

Factura/Tèc.

Comp. Geo

Comp. Orgàn.

E
s
t
r
a
t

Superficial
 Hàbitat
 Abandó
 Rebliment
 Cont. paviment
 Cont. retall
 Altres

E
i
e
m
e
n
t

Mur
 Paviment
 Enllosat
 Retall
 Enderroc
 N. geològic
 Fonamentació
 Altres
 Other...

Descripció

Capa de morter de cal, de forma rectangular, de 125 cm de llarg per poc més de 50 cm d'ample. marca una rebava d'uns 2,5-3 cm d'alt. en un dels costats llargs. Es troba disposada en el terra de l'accés que hi ha entre els àmbits A-106 i A-109.

Cobert per

Reomplert per

Tallat per

Se li entrega 10615

Se li assenta

Se li recolza

Interpretació

Es tracta de la preparació per assentar-hi una planxa de pedra o marbre que exercís la funció de llindar.

<input type="text"/>	<input type="text"/>	<input type="text"/>	<input type="text"/>	<input type="text"/>
<input type="text"/>	<input type="text"/>	10615	<input type="text"/>	<input type="text"/>
<input type="text"/>	<input type="text"/>	10654	<input type="text"/>	<input type="text"/>
<input type="text"/>	<input type="text"/>	10653	<input type="text"/>	<input type="text"/>
<input type="text"/>	<input type="text"/>	<input type="text"/>	<input type="text"/>	<input type="text"/>

Material Significatiu

Cobreix a

Reomple a

Talla a

S'entrega a

S'assenta en 10653

Es recolza en

Data ante quem

Data post quem

Datació

Observacions

Data redacció

27 Maig 2010

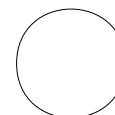
Redactada per

LLMS

Ref. Foto

Número d'Unitat

Zona	Sector	Ambit	Espai	Unitat	Any	Cota Sup.	Cota Inf.
Urbana	1	106	NW	55	FET	2010	99.94 - 98.97



10655

Color estrat

Consistència

Conservació

Factura/Tèc.

Comp. Geo

Comp. Orgàn.

- E**
s
t
r
a
t
- Superficial
 - Hàbitat
 - Abandó
 - Rebliment
 - Cont. paviment
 - Cont. retall
 - Altres

- E**
i
e
m
e
n
t
- Mur
 - Paviment
 - Enllosat
 - Retall
 - Enderroc
 - N. geològic
 - Fonamentació
 - Altres
 - Other...

Descripció

Retall practicat en les graves i margues. Es tracta d'un primer retall, amb un altre retall al fons de menors dimensions. Les cotes dels retalls són:

10655 A: 99.94 - 90.30
10655 B: 99.30 - 98.97

Cobert per

Reomplert per

Tallat per

Se li entrega

Se li assenta

Se li recolza

Interpretació

Retall de funció no establerta. Per les grans dimensions del retall: per sobre els dos metres de diàmetre, no sembla un retall per assentar-hi un dolium, a diferència del que pot haver succeït amb el retall 10652.

<input type="text"/>	<input type="text"/>	<input type="text"/>	<input type="text"/>	<input type="text"/>
<input type="text"/>	<input type="text"/>	10656	<input type="text"/>	<input type="text"/>
<input type="text"/>	<input type="text"/>	10655	<input type="text"/>	<input type="text"/>
<input type="text"/>	<input type="text"/>	9999	9998	<input type="text"/>
<input type="text"/>	<input type="text"/>	<input type="text"/>	<input type="text"/>	<input type="text"/>

Material Significatiu

Cobreix a

Reomple a

Talla a

S'entrega a

S'assenta en

Es recolza en

Data ante quem

Data post quem

Datació

Observacions

Data redacció

28 Maig 2010

Redactada per

LLMS

Ref. Foto

Número d'Unitat

Zona	Sector	Ambit	Espai	Unitat	Any	Cota Sup.	Cota Inf.
Urbana	1	106	NW	56	FET	2010	99.65 99.43

10656

Color estrat

Consistència

Conservació

Factura/Tèc.

Comp. Geo

Comp. Orgàn.

E
s
t
r
a
t

Superficial
 Hàbitat
 Abandó
 Rebliment
 Cont. paviment
 Cont. retall
 Altres

E
i
e
m
e
n
t

Mur
 Paviment
 Enllosat
 Retall
 Enderroc
 N. geològic
 Fonamentació
 Altres
 Other...

Descripció

Nivell de terra de color marró, amb presència de material divers: ceràmica diversa, fragments de dolia i pedres.

Cobert per

Reomplert per

Tallat per

Se li entrega

Se li assenta

Se li recolza

Interpretació

Rebliment del retall 10655 A.

<input type="text"/>	<input type="text"/>	<input type="text"/>	<input type="text"/>	<input type="text"/>
<input type="text"/>	<input type="text"/>	10657	<input type="text"/>	<input type="text"/>
<input type="text"/>	<input type="text"/>	10656	<input type="text"/>	<input type="text"/>
<input type="text"/>	<input type="text"/>	10655A	<input type="text"/>	<input type="text"/>
<input type="text"/>	<input type="text"/>	<input type="text"/>	<input type="text"/>	<input type="text"/>

Material Significatiu

Cobreix a

Reomple a

Talla a

S'entrega a

S'assenta en

Es recolza en

Data ante quem

Data post quem

Datació

Observacions

Data redacció

Redactada per

01 Juny 2010

LLMS

Ref. Foto

Número d'Unitat

Zona	Sector	Ambit	Espai	Unitat	Any	Cota Sup.	Cota Inf.
Urbana	1	106	NW	57	FET	2010	99.43 - 98.97

10657

Color estrat

Consistència

Conservació

Factura/Tèc.

Comp. Geo

Comp. Orgàn.

E
s
t
r
a
t

Superficial
 Hàbitat
 Abandó
 Rebliment
 Cont. paviment
 Cont. retall
 Altres

E
i
e
m
e
n
t

Mur
 Paviment
 Enllosat
 Retall
 Enderroc
 N. geològic
 Fonamentació
 Altres
 Other...

Descripció

Nivell de terra de color marró, amb presència de material divers: ceràmica diversa, fragments de dolia i pedres.

Cobert per

Reomplert per

Tallat per

Se li entrega

Se li assenta

Se li recolza

Interpretació

Rebliment del retall 10655 A.

<input type="text"/>	<input type="text"/>	<input type="text"/>	<input type="text"/>	<input type="text"/>
<input type="text"/>	<input type="text"/>	10656	<input type="text"/>	<input type="text"/>
<input type="text"/>	<input type="text"/>	10657	<input type="text"/>	<input type="text"/>
<input type="text"/>	<input type="text"/>	10655B	<input type="text"/>	<input type="text"/>
<input type="text"/>	<input type="text"/>	<input type="text"/>	<input type="text"/>	<input type="text"/>

Material Significatiu

Cobreix a

Reomple a

Talla a

S'entrega a

S'assenta en

Es recolza en

Data ante quem

Data post quem

Datació

Observacions

Data redacció

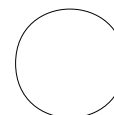
Redactada per

01 Juny 2010

LLMS

Ref. Foto

Número d'Unitat



10658

Zona	Sector	Ambit	Espai	Unitat	Any	Cota Sup.	Cota Inf.
Urbana	1	106	NW	58	2010		

Color estrat

Consistència

Conservació

Factura/Tèc.

Comp. Geo

Comp. Orgàn.

E
s
t
r
a
t

Superficial
 Hàbitat
 Abandó
 Rebliment
 Cont. paviment
 Cont. retall
 Altres

E
i
e
m
e
n
t

Mur
 Paviment
 Enllosat
 Retall
 Enderroc
 N. geològic
 Fonamentació
 Altres
 Other...

Descripció

Cobert per

Reomplert per

Tallat per

Se li entrega

Se li assenta

Se li recolza

Interpretació

ANUL·LADA PASSA A U.E. 10613

<input type="text"/>	<input type="text"/>	<input type="text"/>	<input type="text"/>	<input type="text"/>
<input type="text"/>	<input type="text"/>	<input type="text"/>	<input type="text"/>	<input type="text"/>
<input type="text"/>	<input type="text"/>	10658	<input type="text"/>	<input type="text"/>
<input type="text"/>	<input type="text"/>	<input type="text"/>	<input type="text"/>	<input type="text"/>
<input type="text"/>	<input type="text"/>	<input type="text"/>	<input type="text"/>	<input type="text"/>

Material Significatiu

Cobreix a

Reomple a

Talla a

S'entrega a

S'assenta en

Es recolza en

Data ante quem

Data post quem

Datació

<input type="text"/>	<input type="text"/>	<input type="text"/>
----------------------	----------------------	----------------------

Observacions

Data redacció

Redactada per

Ref. Foto

Zona	Sector	Ambit	Espai	Unitat	Any	Cota Sup.	Cota Inf.	Número d'Unitat	
Urbana	1	106	NW	59	FET	2010	100.01	99.99	10659

Color estrat

Consistència

Conservació

Factura/Tèc.

Comp. Geo

Comp. Orgàn.

E s t r a t

Superficial

Hàbitat

Abandó

Rebliment

Cont. paviment

Cont. retall

Altres

E l e m e n t

Mur

Paviment

Enllosat

Retall

Enderroc

N. geològic

Fonamentació

Altres

Other...

Descripció

Tegula disposada plana a l'interior de l'espai delimitat per M -1034

Cobert per

Reomplert per

Tallat per

Se li entrega

Se li assenta

Se li recolza

Interpretació

Possiblement es tracti del segon pis del possible forn que s'ha denominat com a estructura E-1038. S'assenta directament sobre una altra tegula que, tal vegada formava un primer pis del forn.

<input type="text"/>	<input type="text"/>	<input type="text"/>	<input type="text"/>	<input type="text"/>
<input type="text"/>	<input type="text"/>	10613	<input type="text"/>	<input type="text"/>
<input type="text"/>	<input type="text"/>	10659	<input type="text"/>	<input type="text"/>
<input type="text"/>	<input type="text"/>	10660	<input type="text"/>	<input type="text"/>
<input type="text"/>	<input type="text"/>	<input type="text"/>	<input type="text"/>	<input type="text"/>

Material Significatiu

Cobreix a

Reomple a

Talla a

S'entrega a

S'assenta en

Es recolza en

Data ante quem

Data post quem

Datació

Observacions

Data redacció

Redactada per

Ref. Foto

Zona	Sector	Ambit	Espai	Unitat	Any	Cota Sup.	Cota Inf.	Número d'Unitat
Urbana	1	106	NW	60	FET	2010	99.99	10660

Color estrat

Consistència

Conservació

Factura/Tèc.

Comp. Geo

Comp. Orgàn.

E s t r a t

Superficial

Hàbitat

Abandó

Rebliment

Cont. paviment

Cont. retall

Altres

E i e m e n t

Mur

Paviment

Enllosat

Retall

Enderroc

N. geològic

Fonamentació

Altres

Other...

Descripció

Tegula disposada plana a l'interior de l'espai delimitat per M -1034

Cobert per

Reomplert per

Tallat per

Se li entrega

Se li assenta

Se li recolza

Interpretació

Possiblement es tracti del primer pis del possible forn que s'ha denominat com a estructura E-1038. S'assenta directament sobre un nivell de terra color marró (10644) i sobre el nivell de còdols (10618) que completaven l'amortització del retall 10655.

<input type="text"/>	<input type="text"/>	<input type="text"/>	<input type="text"/>	<input type="text"/>
<input type="text"/>	<input type="text"/>	10659	<input type="text"/>	<input type="text"/>
<input type="text"/>	<input type="text"/>	10660	<input type="text"/>	<input type="text"/>
<input type="text"/>	<input type="text"/>	10618	<input type="text"/>	<input type="text"/>
<input type="text"/>	<input type="text"/>	<input type="text"/>	<input type="text"/>	<input type="text"/>

Material Significatiu

Cobreix a

Reomple a

Talla a

S'entrega a

S'assenta en

Es recolza en

Data ante quem

Data post quem

Datació

Observacions

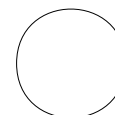
Data redacció

Redactada per

Ref. Foto

Número d'Unitat

Zona	Sector	Ambit	Espai	Unitat	Any	Cota Sup.	Cota Inf.
Urbana	1	106	NW	61	FET	2010	99.98



10661

Color estrat

Consistència

Conservació

Factura/Tèc.

Comp. Geo

Comp. Orgàn.

- E**
s
t
r
a
t
- Superficial
 - Hàbitat
 - Abandó
 - Rebliment
 - Cont. paviment
 - Cont. retall
 - Altres

- E**
i
e
m
e
n
t
- Mur
 - Paviment
 - Enllosat
 - Retall
 - Enderroc
 - N. geològic
 - Fonamentació
 - Altres
 - Other...

Descripció

Retall d'uns 30 cm d'ample, en paral·lel a l'estructura M-1017 i que sembla afectar a E-1038.

Cobert per

Reomplert per

Tallat per

Se li entrega

Se li assenta

Se li recolza

Interpretació

Podria tractar-se de la part més baixa de la trinxera de fonamentació de M-1007, el que no és del tot segur, en trobar-se per sota de la banqueteta d'aquesta estructura.

<input type="text"/>	<input type="text"/>	<input type="text"/>	<input type="text"/>	<input type="text"/>
<input type="text"/>	<input type="text"/>	10662	<input type="text"/>	<input type="text"/>
<input type="text"/>	<input type="text"/>	10661	<input type="text"/>	<input type="text"/>
<input type="text"/>	<input type="text"/>	E-1038	<input type="text"/>	<input type="text"/>
<input type="text"/>	<input type="text"/>	<input type="text"/>	<input type="text"/>	<input type="text"/>

Material Significatiu

Cobreix a

Reomple a

Talla a

S'entrega a

S'assenta en

Es recolza en

Data ante quem

Data post quem

Datació

Observacions

Data redacció

01 Juny 2010

Redactada per

LLMS

Ref. Foto

Número d'Unitat

Zona	Sector	Ambit	Espai	Unitat	Any	Cota Sup.	Cota Inf.
Urbana	01	106	NW	62	FET	2010	99.98

10662

Color estrat

Consistència

Conservació

Factura/Tèc.

Comp. Geo

Comp. Orgàn.

E
s
t
r
a
t

Superficial
 Hàbitat
 Abandó
 Rebliment
 Cont. paviment
 Cont. retall
 Altres

E
i
e
m
e
n
t

Mur
 Paviment
 Enllosat
 Retall
 Enderroc
 N. geològic
 Fonamentació
 Altres
 Other...

Descripció

Nivell de terra de color gris.

Cobert per

Reomplert per

Tallat per

Se li entrega

Se li assenta

Se li recolza

Interpretació

Reomple el possible retall 10661. Com s'ha comentat a 10661, per les seves característiques, també podria tractar-se de la continuació del nivell 10644.

<input type="text"/>	<input type="text"/>	<input type="text"/>	<input type="text"/>	<input type="text"/>
<input type="text"/>	<input type="text"/>	10613	<input type="text"/>	<input type="text"/>
<input type="text"/>	<input type="text"/>	10662	<input type="text"/>	<input type="text"/>
<input type="text"/>	<input type="text"/>	10661	<input type="text"/>	<input type="text"/>
<input type="text"/>	<input type="text"/>	<input type="text"/>	<input type="text"/>	<input type="text"/>

Material Significatiu

Cobreix a

Reomple a

Talla a

S'entrega a

S'assenta en

Es recolza en

Data ante quem

Data post quem

Datació

Observacions

Data redacció

Redactada per

01 Juny 2010

LLMS

Ref. Foto

Número d'Unitat

Zona	Sector	Ambit	Espai	Unitat	Any	Cota Sup.	Cota Inf.
Urbana	01	106	SE	63	FET	2010	99.93 99.85

10663

Color estrat

Consistència

Conservació

Factura/Tèc.

Comp. Geo

Comp. Orgàn.

E
s
t
r
a
t

Superficial
 Hàbitat
 Abandó
 Rebliment
 Cont. paviment
 Cont. retall
 Altres

E
i
e
m
e
n
t

Mur
 Paviment
 Enllosat
 Retall
 Enderroc
 N. geològic
 Fonamentació
 Altres
 Other...

Descripció

Nivell de terra de color gris, que és tallat per la trinxera de fonamentació 10630/10645. Pot ser el mateix nivell que 10644.

Cobert per

Reomplert per

Tallat per

Se li entrega

Se li assenta

Se li recolza

Interpretació

Nivell d'anivellament, que amortitza la fase anterior a l'aixecament de les estructures que delimiten l'àmbit A-106, i sobre el que s'assentaran aquestes estructures, àdhuc M-1037.

<input type="text"/>	<input type="text"/>	<input type="text"/>	<input type="text"/>	<input type="text"/>
<input type="text"/>	<input type="text"/>	10611	<input type="text"/>	<input type="text"/>
<input type="text"/>	<input type="text"/>	10663	<input type="text"/>	<input type="text"/>
<input type="text"/>	<input type="text"/>	10647	<input type="text"/>	<input type="text"/>
<input type="text"/>	<input type="text"/>	<input type="text"/>	<input type="text"/>	<input type="text"/>

Material Significatiu

Cobreix a

Reomple a

Talla a

S'entrega a

S'assenta en

Es recolza en

Data ante quem

Data post quem

Datació

Observacions

Data redacció

Redactada per

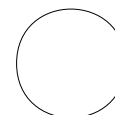
04 Juny 2010

LLMS

Ref. Foto

Número d'Unitat

Zona	Sector	Ambit	Espai	Unitat	Any	Cota Sup.	Cota Inf.
Exterior sud	Tots	Tots		9999	2005		



9999

Color estrat

Consistència

Conservació

Factura/Tèc.

Comp. Geo

Comp. Orgàn.

E
s
t
r
a
t

Superficial
 Hàbitat
 Abandó
 Rebliment
 Cont. paviment
 Cont. retall
 Altres

E
i
e
m
e
n
t

Mur
 Paviment
 Enllosat
 Retall
 Enderroc
 N. geològic
 Fonamentació
 Altres
 Other...

Descripció

Cobert per

Reomplert per

Tallat per

Se li entrega

Se li assenta

Se li recolza

Interpretació

Nivell geològic del terreny format per graves quaternàries, molt compactes.

<input type="text"/>	<input type="text"/>	<input type="text"/>	<input type="text"/>	<input type="text"/>
<input type="text"/>	60109	60115	<input type="text"/>	<input type="text"/>
<input type="text"/>	<input type="text"/>	9999	<input type="text"/>	<input type="text"/>
6002	6003	6004	6006	6007
<input type="text"/>	<input type="text"/>	<input type="text"/>	<input type="text"/>	<input type="text"/>

Material Significatiu

Cobreix a

Reomple a

Talla a

S'entrega a

S'assenta en

Es recolza en

Data ante quem

Data post quem

Datació

<input type="text"/>	<input type="text"/>	<input type="text"/>
----------------------	----------------------	----------------------

Observacions

Data redacció

Redactada per

Juliol 2005

LLMS

Ref. Foto

<input type="text"/>	<input type="text"/>
----------------------	----------------------

Número d'Unitat

Zona	Sector	Ambit	Espai	Unitat	Any	Cota Sup.	Cota Inf.
Urbana	1	108		01	FET	2010	100.72 100.27

10801

Color estrat

Consistència

Conservació

Factura/Tèc.

Comp. Geo

Comp. Orgàn.

E
s
t
r
a
t

Superficial
 Hàbitat
 Abandó
 Rebliment
 Cont. paviment
 Cont. retall
 Altres

E
i
e
m
e
n
t

Mur
 Paviment
 Enllosat
 Retall
 Enderroc
 N. geològic
 Fonamentació
 Altres
 Other...

Descripció

Nivell de terra de característiques variades. Abundant matèria orgànica, així com molt material ceràmic d'un ample arc cronològic.

Cobert per

Reomplert per

Tallat per

Se li entrega

Se li assenta

Se li recolza

Interpretació

Nivell superficial fortament alterat pel conreu.

<input type="text"/>	<input type="text"/>	<input type="text"/>	<input type="text"/>	<input type="text"/>
<input type="text"/>	<input type="text"/>	<input type="text"/>	<input type="text"/>	<input type="text"/>
<input type="text"/>	<input type="text"/>	10801	<input type="text"/>	<input type="text"/>
<input type="text"/>	<input type="text"/>	10802	<input type="text"/>	<input type="text"/>
<input type="text"/>	<input type="text"/>	<input type="text"/>	<input type="text"/>	<input type="text"/>

Material Significatiu

Cobreix a

Reomple a

Talla a

S'entrega a

S'assenta en

Es recolza en

Data ante quem

Data post quem

Datació

Observacions

Data redacció

04 Maig 2010

Redactada per

LLMS

Ref. Foto

Número d'Unitat

Zona	Sector	Ambit	Espai	Unitat	Any	Cota Sup.	Cota Inf.
Urbana	1	108		02	FET	2010	100.27 99.89

10802

Color estrat

Consistència

Conservació

Factura/Tèc.

Comp. Geo

Comp. Orgàn.

E Superficial

s Hàbitat

t Abandó

r Rebliment

a Cont. paviment

t Cont. retall

Altres

E Mur

i Paviment

e Enllosat

m Retall

e Enderroc

n N. geològic

t Fonamentació

Altres

Other...

Descripció

Nivell de terra molt toba, amb abundant presència de matèria orgànica i material d'un ample arc cronològic. Ocupa la meitat NE de l'àmbit.

Cobert per

Reomplert per

Tallat per

Se li entrega

Se li assenta

Se li recolza

Interpretació

Nivell d'aportació moderna, que ocupa el retall (10806), que creua l'àmbit en diagonal en direcció N-S. El rebaix del terreny es va fer en el costat est del tub que creuava la vil·la.

<input type="text"/>	<input type="text"/>	<input type="text"/>	<input type="text"/>	<input type="text"/>
<input type="text"/>	<input type="text"/>	10801	<input type="text"/>	<input type="text"/>
<input type="text"/>	<input type="text"/>	10802	<input type="text"/>	<input type="text"/>
<input type="text"/>	<input type="text"/>	10806	<input type="text"/>	<input type="text"/>
<input type="text"/>	<input type="text"/>	<input type="text"/>	<input type="text"/>	<input type="text"/>

Material Significatiu

Cobreix a

Reomple a

Talla a

S'entrega a

S'assenta en

Es recolza en

Data ante quem

Data post quem

Datació

Observacions

Data redacció

Redactada per

04 Maig 2010

LLMS

Ref. Foto

Número d'Unitat

10803

Zona	Sector	Ambit	Espai	Unitat	Any	Cota Sup.	Cota Inf.
Urbana	1	108		03	FET	2010	100.27 99.89

Color estrat

Consistència

Conservació

Factura/Tèc.

Comp. Geo

Comp. Orgàn.

E s t r a t

Superficial

Hàbitat

Abandó

Rebliment

Cont. paviment

Cont. retall

Altres

E l e m e n t

Mur

Paviment

Enllosat

Retall

Enderroc

N. geològic

Fonamentació

Altres

Other...

Descripció

Nivell de terra de color marró amb força fragments de tegulae i imbrices.

Cobert per

Reomplert per

Tallat per

Se li entrega

Se li assenta

Se li recolza

Interpretació

Contingut de la caiguda (10804) de la coberta.

<input type="text"/>	<input type="text"/>	<input type="text"/>	<input type="text"/>	<input type="text"/>
<input type="text"/>	<input type="text"/>	10802	<input type="text"/>	<input type="text"/>
<input type="text"/>	<input type="text"/>	10803	10804	<input type="text"/>
<input type="text"/>	<input type="text"/>	10805	<input type="text"/>	<input type="text"/>
<input type="text"/>	<input type="text"/>	<input type="text"/>	<input type="text"/>	<input type="text"/>

Material Significatiu

Cobreix a

Reomple a

Talla a

S'entrega a

S'assenta en

Es recolza en

Data ante quem

Data post quem

Datació

Observacions

Data redacció

04 Maig 2010

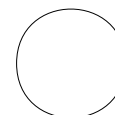
Redactada per

LLMS

Ref. Foto

Número d'Unitat

Zona	Sector	Ambit	Espai	Unitat	Any	Cota Sup.	Cota Inf.
Urbana	1	108		04	FET	2010	100.27 99.89



10804

Color estrat

Consistència

Conservació

Factura/Tèc.

Comp. Geo

Comp. Orgàn.

- E**
s
t
r
a
t
- Superficial
 - Hàbitat
 - Abandó
 - Rebliment
 - Cont. paviment
 - Cont. retall
 - Altres

- E**
i
e
m
e
n
t
- Mur
 - Paviment
 - Enllosat
 - Retall
 - Enderroc
 - N. geològic
 - Fonamentació
 - Altres
 - Other...

Descripció

Cobert per

Reomplert per

Tallat per

Se li entrega

Se li assenta

Se li recolza

Interpretació

Caiguda de la coberta. El material té el número 10803.

<input type="text"/>	<input type="text"/>	<input type="text"/>	<input type="text"/>	<input type="text"/>
<input type="text"/>	<input type="text"/>	<input type="text"/>	<input type="text"/>	<input type="text"/>
<input type="text"/>	<input type="text"/>	10804	10803	<input type="text"/>
<input type="text"/>	<input type="text"/>	<input type="text"/>	<input type="text"/>	<input type="text"/>
<input type="text"/>	<input type="text"/>	<input type="text"/>	<input type="text"/>	<input type="text"/>

Material Significatiu

Cobreix a

Reomple a

Talla a

S'entrega a

S'assenta en

Es recolza en

Data ante quem

Data post quem

Datació

Observacions

Data redacció

Redactada per

04 Maig 2010

LLMS

Ref. Foto

Número d'Unitat

Zona	Sector	Ambit	Espai	Unitat	Any	Cota Sup.	Cota Inf.
Urbana	1	108		05	FET	2010	100.26 100.20

10805

Color estrat

Consistència

Conservació

Factura/Tèc.

Comp. Geo

Comp. Orgàn.

E
s
t
r
a
t

Superficial
 Hàbitat
 Abandó
 Rebliment
 Cont. paviment
 Cont.retall
 Altres

E
i
e
m
e
n
t

Mur
 Paviment
 Enllosat
 Retall
 Enderroc
 N. geològic
 Fonamentació
 Altres
 Other...

Descripció

Nivell de terra color marró, d'uns 5 cm gruix.

Cobert per

Reomplert per

Tallat per

Se li entrega

Se li assenta

Se li recolza

Interpretació

Anivellament de l'àmbit. Cobreix directament les graves i els retalls d'una fase anterior.,

<input type="text"/>	<input type="text"/>	<input type="text"/>	<input type="text"/>	<input type="text"/>
<input type="text"/>	<input type="text"/>	10803	<input type="text"/>	<input type="text"/>
<input type="text"/>	<input type="text"/>	10805	<input type="text"/>	<input type="text"/>
<input type="text"/>	<input type="text"/>	10812	<input type="text"/>	<input type="text"/>
<input type="text"/>	<input type="text"/>	<input type="text"/>	<input type="text"/>	<input type="text"/>

Material Significatiu

Cobreix a

Reomple a

Talla a

S'entrega a

S'assenta en

Es recolza en

Data ante quem

Data post quem

Datació

Observacions

Data redacció

Redactada per

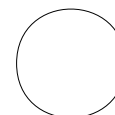
05 Maig 2010

LLMS

Ref. Foto

Número d'Unitat

Zona	Sector	Ambit	Espai	Unitat	Any	Cota Sup.	Cota Inf.
Urbana	1	108		06	FET	2010	100.27 99.89



10806

Color estrat

Consistència

Conservació

Factura/Tèc.

Comp. Geo

Comp. Orgàn.

E
s
t
r
a
t

Superficial
 Hàbitat
 Abandó
 Rebliment
 Cont. paviment
 Cont. retall
 Altres

E
i
e
m
e
n
t

Mur
 Paviment
 Enllosat
 Retall
 Enderroc
 N. geològic
 Fonamentació
 Altres
 Other...

Descripció

Cobert per

Reomplert per

Tallat per

Se li entrega

Se li assenta

Se li recolza

Interpretació

Retall provocat pels treballs agrícoles, en rebaixar el terreny a l'est del tub de reg que creuava la vil·la en diagonal (N-S)

<input type="text"/>	<input type="text"/>	<input type="text"/>	<input type="text"/>	<input type="text"/>
<input type="text"/>	<input type="text"/>	10802	<input type="text"/>	<input type="text"/>
<input type="text"/>	<input type="text"/>	10806	<input type="text"/>	<input type="text"/>
<input type="text"/>	<input type="text"/>	10803	<input type="text"/>	<input type="text"/>
<input type="text"/>	<input type="text"/>	<input type="text"/>	<input type="text"/>	<input type="text"/>

Material Significatiu

Cobreix a

Reomple a

Talla a

S'entrega a

S'assenta en

Es recolza en

Data ante quem	Data post quem	Datació
<input type="text"/>	<input type="text"/>	<input type="text"/>

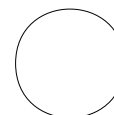
Observacions

Data redacció 05 Maig 2010	Redactada per LLMS
--------------------------------------	------------------------------

Ref. Foto

Número d'Unitat

Zona	Sector	Ambit	Espai	Unitat	Any	Cota Sup.	Cota Inf.
Urbana	1	108		07	FET	2010	100.22 99.98



10807

Color estrat

Consistència

Conservació

Factura/Tèc.

Comp. Geo

Comp. Orgàn.

E
s
t
r
a
t

Superficial
 Hàbitat
 Abandó
 Rebliment
 Cont. paviment
 Cont.retall
 Altres

E
i
e
m
e
n
t

Mur
 Paviment
 Enllosat
 Retall
 Enderroc
 N. geològic
 Fonamentació
 Altres
 Other...

Descripció

Retall practicat en les graves, prop del mur M-1017.

Cobert per

Reomplert per

Tallat per

Se li entrega

Se li assenta

Se li recolza

Interpretació

Pot tractar-se d'un primer retall de les graves. a l'interior del que s'ha fet el retall 10813.

<input type="text"/>	<input type="text"/>	<input type="text"/>	<input type="text"/>	<input type="text"/>
<input type="text"/>	<input type="text"/>	<input type="text" value="10812"/>	<input type="text"/>	<input type="text"/>
<input type="text"/>	<input type="text"/>	<input type="text" value="10807"/>	<input type="text"/>	<input type="text"/>
<input type="text"/>	<input type="text"/>	<input type="text" value="9999"/>	<input type="text"/>	<input type="text"/>
<input type="text"/>	<input type="text"/>	<input type="text"/>	<input type="text"/>	<input type="text"/>

Material Significatiu

Cobreix a

Reomple a

Talla a

S'entrega a

S'assenta en

Es recolza en

Data ante quem

Data post quem

Datació

Observacions

Data redacció

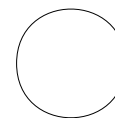
Redactada per

05 Maig 2010

LLMS

Ref. Foto

Número d'Unitat



10808

Zona	Sector	Ambit	Espai	Unitat	Any	Cota Sup.	Cota Inf.
Urbana	1	108		08	FET	2010	

Color estrat

Consistència

Conservació

Factura/Tèc.

Comp. Geo

Comp. Orgàn.

E
s
t
r
a
t

Superficial
 Hàbitat
 Abandó
 Rebliment
 Cont. paviment
 Cont. retall
 Altres

E
i
e
m
e
n
t

Mur
 Paviment
 Enllosat
 Retall
 Enderroc
 N. geològic
 Fonamentació
 Altres
 Other...

Descripció

Cobert per

Reomplert per

Tallat per

Se li entrega

Se li assenta

Se li recolza

Interpretació

U.E. ANUL·LADA

PASSA A 10809

<input type="text"/>	<input type="text"/>	<input type="text"/>	<input type="text"/>	<input type="text"/>
<input type="text"/>	<input type="text"/>	<input type="text"/>	<input type="text"/>	<input type="text"/>
<input type="text"/>	<input type="text"/>	10808	<input type="text"/>	<input type="text"/>
<input type="text"/>	<input type="text"/>	<input type="text"/>	<input type="text"/>	<input type="text"/>
<input type="text"/>	<input type="text"/>	<input type="text"/>	<input type="text"/>	<input type="text"/>

Material Significatiu

Cobreix a

Reomple a

Talla a

S'entrega a

S'assenta en

Es recolza en

Data ante quem

Data post quem

Datació

<input type="text"/>	<input type="text"/>	<input type="text"/>
----------------------	----------------------	----------------------

Observacions

Data redacció

Redactada per

<input type="text"/>	<input type="text"/>
----------------------	----------------------

Ref. Foto

<input type="text"/>	<input type="text"/>
----------------------	----------------------

Número d'Unitat

Zona	Sector	Ambit	Espai	Unitat	Any	Cota Sup.	Cota Inf.
Urbana	1	108		09	FET	2010	100.21 100.14

10809

Color estrat

Consistència

Conservació

Factura/Tèc.

Comp. Geo

Comp. Orgàn.

E
s
t
r
a
t

Superficial
 Hàbitat
 Abandó
 Rebliment
 Cont. paviment
 Cont.retall
 Altres

E
i
e
m
e
n
t

Mur
 Paviment
 Enllosat
 Retall
 Enderroc
 N. geològic
 Fonamentació
 Altres
 Other...

Descripció

Nivell de terra de color marró i verd, amb presència d'algunes taques de color vermell.

Cobert per

Reomplert per

Tallat per

Se li entrega

Se li assenta

Se li recolza

Interpretació

Possible nivell d'ús -que np paviment- de l'àmbit A-108. Cobreix les graves retallades (10807).

<input type="text"/>	<input type="text"/>	<input type="text"/>	<input type="text"/>	<input type="text"/>
<input type="text"/>	<input type="text"/>	10805	<input type="text"/>	<input type="text"/>
<input type="text"/>	<input type="text"/>	10809	<input type="text"/>	<input type="text"/>
<input type="text"/>	<input type="text"/>	10810	<input type="text"/>	<input type="text"/>
<input type="text"/>	<input type="text"/>	<input type="text"/>	<input type="text"/>	<input type="text"/>

Material Significatiu

Cobreix a

Reomple a

Talla a

S'entrega a

S'assenta en

Es recolza en

Data ante quem

Data post quem

Datació

Observacions

Data redacció

06 Maig 2010

Redactada per

LLMS

Ref. Foto

Número d'Unitat

Zona	Sector	Ambit	Espai	Unitat	Any	Cota Sup.	Cota Inf.
Urbana	1	108		10	FET	2010	100.13 100.09

10810

Color estrat

Consistència

Conservació

Factura/Tèc.

Comp. Geo

Comp. Orgàn.

E
s
t
r
a
t

Superficial
 Hàbitat
 Abandó
 Rebliment
 Cont. paviment
 Cont. retall
 Altres

E
i
e
m
e
n
t

Mur
 Paviment
 Enllosat
 Retall
 Enderroc
 N. geològic
 Fonamentació
 Altres
 Other...

Descripció

Nivell de terres de diversa coloració, que ocupa al costat W de l'àmbit, al costat del mur M-1017,

Cobert per

Reomplert per

Tallat per

Se li entrega

Se li assenta

Se li recolza

Interpretació

Possiblement rebliment del retall 10807.

<input type="text"/>	<input type="text"/>	<input type="text"/>	<input type="text"/>	<input type="text"/>
<input type="text"/>	<input type="text"/>	10809	<input type="text"/>	<input type="text"/>
<input type="text"/>	<input type="text"/>	10810	<input type="text"/>	<input type="text"/>
<input type="text"/>	<input type="text"/>	10811	<input type="text"/>	<input type="text"/>
<input type="text"/>	<input type="text"/>	<input type="text"/>	<input type="text"/>	<input type="text"/>

Material Significatiu

Cobreix a

Reomple a

Talla a

S'entrega a

S'assenta en

Es recolza en

Data ante quem

Data post quem

Datació

Observacions

Data redacció

07 Maig 2010

Redactada per

LLMS

Ref. Foto

Número d'Unitat

Zona	Sector	Ambit	Espai	Unitat	Any	Cota Sup.	Cota Inf.
Urbana	1	108		11	FET	2010	100.10

10811

Color estrat

Consistència

Conservació

Factura/Tèc.

Comp. Geo

Comp. Orgàn.

E Superficial

s Hàbitat

t Abandó

r Rebliment

a Cont. paviment

t Cont. retall

Altres

E Mur

i Paviment

e Enllosat

m Retall

e Enderroc

n N. geològic

t Fonamentació

Altres

Other...

Descripció

Nivell de terres molt semblants a 10810.

Cobert per

Reomplert per

Tallat per

Se li entrega

Se li assenta

Se li recolza

Interpretació

Possiblement rebliment del retall 10807.

<input type="text"/>	<input type="text"/>	<input type="text"/>	<input type="text"/>	<input type="text"/>
<input type="text"/>	<input type="text"/>	10810	<input type="text"/>	<input type="text"/>
<input type="text"/>	<input type="text"/>	10811	<input type="text"/>	<input type="text"/>
<input type="text"/>	<input type="text"/>	10812	<input type="text"/>	<input type="text"/>
<input type="text"/>	<input type="text"/>	<input type="text"/>	<input type="text"/>	<input type="text"/>

Material Significatiu

Moneda de bronze a la cota 100.02 a uns 94 cm al NW de M -1039.

Cobreix a

Reomple a

Talla a

S'entrega a

S'assenta en

Es recolza en

Data ante quem

Data post quem

Datació

Observacions

Data redacció

13 Maig 2010

Redactada per

LLMS

Ref. Foto

Número d'Unitat

Zona	Sector	Ambit	Espai	Unitat	Any	Cota Sup.	Cota Inf.
Urbana	1	108		12	FET	2010	99.98 99.22

10812

Color estrat

Consistència

Conservació

Factura/Tèc.

Comp. Geo

Comp. Orgàn.

E
s
t
r
a
t

Superficial
 Hàbitat
 Abandó
 Rebliment
 Cont. paviment
 Cont.retall
 Altres

E
i
e
m
e
n
t

Mur
 Paviment
 Enllosat
 Retall
 Enderroc
 N. geològic
 Fonamentació
 Altres
 Other...

Descripció

Nivell de terres de color marró amb presència de còdols i fragments de tegulae.

Cobert per

Reomplert per

Tallat per

Se li entrega

Se li assenta

Se li recolza

Interpretació

Amortització dels retalls 10813 i 10815.

<input type="text"/>	<input type="text"/>	<input type="text"/>	<input type="text"/>	<input type="text"/>
<input type="text"/>	<input type="text"/>	10811	<input type="text"/>	<input type="text"/>
<input type="text"/>	<input type="text"/>	10812	<input type="text"/>	<input type="text"/>
<input type="text"/>	<input type="text"/>	10813	10815	<input type="text"/>
<input type="text"/>	<input type="text"/>	<input type="text"/>	<input type="text"/>	<input type="text"/>

Material Significatiu

Cobreix a

Reomple a

Talla a

S'entrega a

S'assenta en

Es recolza en

Data ante quem

Data post quem

Datació

Observacions

Data redacció

26 Maig 2010

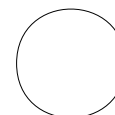
Redactada per

LLMS

Ref. Foto

Número d'Unitat

Zona	Sector	Ambit	Espai	Unitat	Any	Cota Sup.	Cota Inf.
Urbana	1	108		13	FET	2010	99.98 - 99.30



10813

Color estrat

Consistència

Conservació

Factura/Tèc.

Comp. Geo

Comp. Orgàn.

E Superficial

s Hàbitat

t Abandó

r Rebliment

a Cont. paviment

t Cont. retall

Altres

E Mur

i Paviment

e Enllosat

m Retall

e Enderroc

n N. geològic

t Fonamentació

Altres

Other...

Descripció

Retall practicat en les graves i margues subjacents, al costat del mur M-1017.

Cobert per

Reomplert per

Tallat per

Se li entrega

Se li assenta

Se li recolza

Interpretació

Sembla una continuació del retall 10807. De forma semi-circular, pot tractar-se del mateix retall que 10655 de l'àmbit A-106.

<input type="text"/>	<input type="text"/>	<input type="text"/>	<input type="text"/>	<input type="text"/>
<input type="text"/>	<input type="text"/>	10812	<input type="text"/>	<input type="text"/>
<input type="text"/>	<input type="text"/>	10813	<input type="text"/>	<input type="text"/>
<input type="text"/>	<input type="text"/>	9999	<input type="text"/>	<input type="text"/>
<input type="text"/>	<input type="text"/>	<input type="text"/>	<input type="text"/>	<input type="text"/>

Material Significatiu

Cobreix a

Reomple a

Talla a

S'entrega a

S'assenta en

Es recolza en

Data ante quem

Data post quem

Datació

Observacions

Data redacció

Redactada per

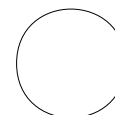
28 Maig 2010

LLMS

Ref. Foto

Número d'Unitat

Zona	Sector	Ambit	Espai	Unitat	Any	Cota Sup.	Cota Inf.	
Urbana	1	108		14	FET	2010	99.98	---



10814

Color estrat

Consistència

Conservació

Factura/Tèc.

Comp. Geo

Comp. Orgàn.

E
s
t
r
a
t

Superficial
 Hàbitat
 Abandó
 Rebliment
 Cont. paviment
 Cont. retall
 Altres

E
i
e
m
e
n
t

Mur
 Paviment
 Enllosat
 Retall
 Enderroc
 N. geològic
 Fonamentació
 Altres
 Other...

Descripció

Retall disposat en paral·lel a l'estructura E-1039.

Cobert per

Reomplert per

Tallat per

Se li entrega

Se li assenta

Se li recolza

Interpretació

Possible trinxera de fonamentació de l'estructura E-1039. Tan sols s'ha pogut documentar en el costat W de l'estructura. En aquest cas, seria igual a 10645 de l'àmbit A-106.

<input type="text"/>	<input type="text"/>	<input type="text"/>	<input type="text"/>	<input type="text"/>
<input type="text"/>	<input type="text"/>	10811	<input type="text"/>	<input type="text"/>
<input type="text"/>	<input type="text"/>	10814	<input type="text"/>	<input type="text"/>
<input type="text"/>	<input type="text"/>	<input type="text"/>	<input type="text"/>	<input type="text"/>
<input type="text"/>	<input type="text"/>	<input type="text"/>	<input type="text"/>	<input type="text"/>

Material Significatiu

Cobreix a

Reomple a

Talla a

S'entrega a

S'assenta en

Es recolza en

Data ante quem

Data post quem

Datació

Observacions

Data redacció

Redactada per

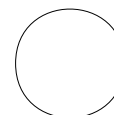
01 Juny 2010

LLMS

Ref. Foto

Número d'Unitat

Zona	Sector	Ambit	Espai	Unitat	Any	Cota Sup.	Cota Inf.
Urbana	1	108		14	FET	2010	99.98 - 99.30



10815

Color estrat

Consistència

Conservació

Factura/Tèc.

Comp. Geo

Comp. Orgàn.

E s t r a t

Superficial

Hàbitat

Abandó

Rebliment

Cont. paviment

Cont. retall

Altres

E l e m e n t

Mur

Paviment

Enllosat

Retall

Enderroc

N. geològic

Fonamentació

Altres

Other...

Descripció

Retall de les les graves, de forma circular i 1 metre de diàmetre.

Cobert per

Reomplert per

Tallat per

Se li entrega

Se li assenta

Se li recolza

Interpretació

Possiblement es tracti de l'espai que ocupava un dolium.

<input type="text"/>	<input type="text"/>	<input type="text"/>	<input type="text"/>	<input type="text"/>
<input type="text"/>	<input type="text"/>	10812	<input type="text"/>	<input type="text"/>
<input type="text"/>	<input type="text"/>	10815	<input type="text"/>	<input type="text"/>
<input type="text"/>	<input type="text"/>	9999	<input type="text"/>	<input type="text"/>
<input type="text"/>	<input type="text"/>	<input type="text"/>	<input type="text"/>	<input type="text"/>

Material Significatiu

Cobreix a

Reomple a

Talla a

S'entrega a

S'assenta en

Es recolza en

Data ante quem

Data post quem

Datació

Observacions

Data redacció

01 Juny 2010

Redactada per

LLMS

Ref. Foto



VI - FITXES UNITATS ESTRATIGRÀFIQUES (Estructures. Murs i Accesos)

Murs, Estructures i Accessos

Número de la Unitat

Zona	Sector	Ambit	Estruct.	Campanya	Cota I.	Cota F.
Urbana	1		1016	2010		

M 1016

Orientació

Longitud

Amplada (Màx/Mín)

Alçada

Factura/Tècnica

Àmbits relacionats

Tipus d'estructura

- Mur
- Accés
- Porta
- Estructura
- .
- .
- .
- Other...

Descripció

Estructura feta amb còdols disposats en spicatum.

Es lliga amb

Es cobert per

Es tallat per

Se li entrega

Se li assenta

Se li recolza

Interpretació

Mur interior de separació d'àmbits.

<input type="text"/>	<input type="text"/>	<input type="text"/>	<input type="text"/>	<input type="text"/>
<input type="text"/>	<input type="text"/>	<input type="text"/>	<input type="text"/>	<input type="text"/>
<input type="text"/>	<input type="text"/>	<input type="text" value="1016"/>	<input type="text"/>	<input type="text"/>
<input type="text"/>	<input type="text"/>	<input type="text"/>	<input type="text"/>	<input type="text"/>
<input type="text"/>	<input type="text"/>	<input type="text"/>	<input type="text"/>	<input type="text"/>

Material Associat

Cobreix a

Reomple a

Talla a

S'entrega a

S'assenta en

Es recolza en

Observacions

Núm. fotografia

Data

Redactada per

Murs, Estructures i Accessos

Número de la Unitat

Zona	Sector	Ambit	Estruct.	Campanya	Cota I.	Cota F.
Urbana	1		1017	2010		

M 1017

Orientació

Longitud

Amplada (Màx/Mín)

Alçada

Factura/Tècnica

Àmbits relacionats

Tipus d'estructura

- Mur
- Accés
- Porta
- Estructura
- .
- .
- .
- Other...

Descripció

Estructura feta amb còdols disposats en spicatum.

Es lliga amb

Es cobert per

Es tallat per

Se li entrega

Se li assenta

Se li recolza

Interpretació

Mur interior de separació d'àmbits.

<input type="text"/>	<input type="text"/>	<input type="text"/>	<input type="text"/>	<input type="text"/>
<input type="text"/>	<input type="text"/>	<input type="text"/>	<input type="text"/>	<input type="text"/>
<input type="text"/>	<input type="text"/>	<input type="text" value="1017"/>	<input type="text"/>	<input type="text"/>
<input type="text"/>	<input type="text"/>	<input type="text"/>	<input type="text"/>	<input type="text"/>
<input type="text"/>	<input type="text"/>	<input type="text"/>	<input type="text"/>	<input type="text"/>

Material Associat

Cobreix a

Reomple a

Talla a

S'entrega a

S'assenta en

Es recolza en

Observacions

Núm. fotografia

Data

Redactada per

Murs, Estructures i Accessos

Número de la Unitat

Zona	Sector	Ambit	Estruct.	Campanya	Cota I.	Cota F.
Urbana	1		1018	2010		

M 1018

Orientació

Longitud

Amplada (Màx/Mín)

Alçada

Factura/Tècnica

Àmbits relacionats

Tipus d'estructura

- Mur
- Accés
- Porta
- Estructura
- .
- .
- .
- Other...

Descripció

Estructura feta amb còdols disposats en spicatum.

Es lliga amb

Es cobert per

Es tallat per

Se li entrega

Se li assenta

Se li recolza

Interpretació

Mur interior de separació d'àmbits.

<input type="text"/>	<input type="text"/>	<input type="text"/>	<input type="text"/>	<input type="text"/>
<input type="text"/>	<input type="text"/>	<input type="text"/>	<input type="text"/>	<input type="text"/>
<input type="text"/>	<input type="text"/>	<input type="text" value="1018"/>	<input type="text"/>	<input type="text"/>
<input type="text"/>	<input type="text"/>	<input type="text"/>	<input type="text"/>	<input type="text"/>
<input type="text"/>	<input type="text"/>	<input type="text"/>	<input type="text"/>	<input type="text"/>

Material Associat

Cobreix a

Reomple a

Talla a

S'entrega a

S'assenta en

Es recolza en

Observacions

Núm. fotografia

Data

Redactada per

Murs, Estructures i Accessos

Número de la Unitat

Zona	Sector	Ambit	Estruct.	Campanya	Cota I.	Cota F.
Urbana	1		1019	2010		

M 1019

Orientació

Longitud

Amplada (Màx/Mín)

Alçada

Factura/Tècnica

Àmbits relacionats

Tipus d'estructura

- Mur
- Accés
- Porta
- Estructura
- .
- .
- .
- Other...

Descripció

Estructura feta amb còdols disposats en spicatum

Es lliga amb

Es cobert per

Es tallat per

Se li entrega

Se li assenta

Se li recolza

Interpretació

Mur exterior de la vil·la en el costat NE

<input type="text"/>	<input type="text"/>	<input type="text"/>	<input type="text"/>	<input type="text"/>
<input type="text"/>	<input type="text"/>	<input type="text"/>	<input type="text"/>	<input type="text"/>
<input type="text"/>	<input type="text"/>	<input type="text" value="1019"/>	<input type="text"/>	<input type="text"/>
<input type="text"/>	<input type="text"/>	<input type="text"/>	<input type="text"/>	<input type="text"/>
<input type="text"/>	<input type="text"/>	<input type="text"/>	<input type="text"/>	<input type="text"/>

Material Associat

Cobreix a

Reomple a

Talla a

S'entrega a

S'assenta en

Es recolza en

Observacions

Núm. fotografia

Data

Redactada per

Murs, Estructures i Accessos

Número de la Unitat

Zona	Sector	Ambit	Estruct.	Campanya	Cota I.	Cota F.
Urbana	1		1021			

Ac 1021

Orientació

Longitud

Amplada (Màx/Mín)

Alçada

Factura/Tècnica

Àmbits relacionats

Tipus d'estructura

Mur

Accés

Porta

Estructura

.

.

.

Other...

Descripció

Es lliga amb

Es cobert per

Es tallat per

Se li entrega

Se li assenta

Se li recolza

Interpretació

Accés obert en l'estructura M-1041, que comunica el passadis A-109 amb l'àmbit A-106.

<input type="text"/>	<input type="text"/>	<input type="text"/>	<input type="text"/>	<input type="text"/>
<input type="text"/>	<input type="text"/>	<input type="text"/>	<input type="text"/>	<input type="text"/>
<input type="text"/>	<input type="text"/>	<input type="text" value="1021"/>	<input type="text"/>	<input type="text"/>
<input type="text"/>	<input type="text"/>	<input type="text"/>	<input type="text"/>	<input type="text"/>
<input type="text"/>	<input type="text"/>	<input type="text"/>	<input type="text"/>	<input type="text"/>

Material Associat

Cobreix a

Reomple a

Talla a

S'entrega a

S'assenta en

Es recolza en

Observacions

La orientació indica la direcció d'entrada.

Núm. fotografia

Data

04/06/2010

Redactada per

LLMS

Murs, Estructures i Accessos

Número de la Unitat

Zona	Sector	Ambit	Estruct.	Campanya	Cota I.	Cota F.
Urbana	1		1022	2010		

Ac 1022

Orientació	SE-NW
Longitud	
Amplada (Màx/Mín)	
Alçada	
Factura/Tècnica	
Àmbits relacionats	109-502

Tipus d'estructura

- Mur
- Accés
- Porta
- Estructura
- .
- .
- .
- Other...

Descripció

Es lliga amb	
Es cobert per	
Es tallat per	
Se li entrega	
Se li assenta	
Se li recolza	

Interpretació

Accés obert entre les estructures M-1010 i M-1011, que comunica el passadis A-109 amb la galeria del peristol A-502..

		1022		

Material Associat

Cobreix a	
Reomple a	
Talla a	
S'entrega a	
S'assenta en	
Es recolza en	

Observacions

La orientació indica la direcció d'entrada.

Núm. fotografia

Data
04/06/2010

Redactada per
LLMS

Murs, Estructures i Accessos

Número de la Unitat

Zona	Sector	Ambit	Estruct.	Campanya	Cota I.	Cota F.
Urbana	1		1026	2010		

E 1026

Orientació	NE-SW
Longitud	4,0 m conservats (E-1026+E-1039)
Amplada (Màx/Mín)	0,50 m.
Alçada	
Factura/Tècnica	Carres de pedra sorrenca
Àmbits relacionats	106-108

- Tipus d'estructura
- Mur
 - Accés
 - Porta
 - Estructura
 - .
 - .
 - .
 - Other...

Descripció

Estructura feta amb carreus de pedra sorrenca de fins a 1,40 metres de llarg per 0,50 m. d'amplada.

Es lliga amb	
Es cobert per	
Es tallat per	
Se li entrega	
Se li assenta	
Se li recolza	

Interpretació

Per les seves característiques no sembla que es tracte d'un mur, sinó que pot ser la base d'una instal·lació industrial, tal vegada una premsa.

		1026		

Material Associat

Cobreix a	
Reomple a	
Talla a	
S'entrega a	
S'assenta en	
Es recolza en	

Observacions

És igual a E-1039.

Núm. fotografia

Data

04/06/2010

Redactada per

LLMS

Murs, Estructures i Accessos

Número de la Unitat

Zona	Sector	Ambit	Estruct.	Campanya	Cota I.	Cota F.
Urbana	1	A-106	1034	2010		

E 1034

Orientació	NW-SE
Longitud	Entre 1,50 i 1,80 m.
Amplada (Màx/Mín)	Entre 0.80 i 1 m.
Alçada	
Factura/Tècnica	Pedra sorrenca i còdols
Àmbits relacionats	

Tipus d'estructura

- Mur
- Accés
- Porta
- Estructura
- .
- .
- .
- Other...

Descripció

Estructura en forma de U o tal vegada de rectangle, disposada en l'angle dels murs M-1017 i M-1037, feta amb pedra sorrenca i algun còdol.

Es lliga amb

Es cobert per

Es tallat per

Se li entrega

Se li assenta

Se li recolza

Interpretació

Límits de l'estructura E-1038.

<input type="text"/>	<input type="text"/>	<input type="text"/>	<input type="text"/>	<input type="text"/>
<input type="text"/>	<input type="text"/>	<input type="text"/>	<input type="text"/>	<input type="text"/>
<input type="text"/>	<input type="text"/>	1034	<input type="text"/>	<input type="text"/>
<input type="text"/>	<input type="text"/>	<input type="text"/>	<input type="text"/>	<input type="text"/>
<input type="text"/>	<input type="text"/>	<input type="text"/>	<input type="text"/>	<input type="text"/>

Material Associat

Cobreix a

Reomple a

Talla a

S'entrega a

S'assenta en

Es recolza en

Observacions

Núm. fotografia

Data

04/06/2010

Redactada per

LLMS

Murs, Estructures i Accessos

Número de la Unitat

Zona	Sector	Ambit	Estruct.	Campanya	Cota I.	Cota F.
Urbana	1	A-106	1037	2010		

E 1037

Orientació	NE-SW
Longitud	3,80 m.
Amplada (Màx/Mín)	0,50 m.
Alçada	
Factura/Tècnica	Còdols
Àmbits relacionats	

Tipus d'estructura

- Mur
- Accés
- Porta
- Estructura
- .
- .
- .
- Other...

Descripció

Estructura feta amb una filada de còdols, disposats en spicatum, revocada en la part superior per una capa de morter de cal.

Es lliga amb

Es cobert per

Es tallat per

Se li entrega

Se li assenta

Se li recolza

Interpretació

Estructura que divideix l'àmbit A-106 en dues meitats.

<input type="text"/>	<input type="text"/>	<input type="text"/>	<input type="text"/>	<input type="text"/>
<input type="text"/>	<input type="text"/>	<input type="text"/>	<input type="text"/>	<input type="text"/>
<input type="text"/>	<input type="text"/>	1037	<input type="text"/>	<input type="text"/>
<input type="text"/>	<input type="text"/>	<input type="text"/>	<input type="text"/>	<input type="text"/>
<input type="text"/>	<input type="text"/>	<input type="text"/>	<input type="text"/>	<input type="text"/>

Material Associat

Cobreix a

Reomple a

Talla a

S'entrega a

S'assenta en

Es recolza en

Observacions

Núm. fotografia

Data

Redactada per

Murs, Estructures i Accessos

Número de la Unitat

Zona	Sector	Ambit	Estruct.	Campanya	Cota I.	Cota F.
Urbana	1		1038	2010		

E 1038

Orientació

Longitud

Amplada (Màx/Mín)

Alçada

Factura/Tècnica

Àmbits relacionats

Tipus d'estructura

Mur

Accés

Porta

Estructura

.

.

.

Other...

Descripció

Estructura formada per un rectangle de pedres i còdols, amb una tegula plana disposada en el seu interior.

Es lliga amb

Es cobert per

Es tallat per

Se li entrega

Se li assenta

Se li recolza

Interpretació

Tal vegada pugui tractar-se d'un petit forn.

<input type="text"/>	<input type="text"/>	<input type="text"/>	<input type="text"/>	<input type="text"/>
<input type="text"/>	<input type="text"/>	<input type="text"/>	<input type="text"/>	<input type="text"/>
<input type="text"/>	<input type="text"/>	<input type="text" value="1038"/>	<input type="text"/>	<input type="text"/>
<input type="text"/>	<input type="text"/>	<input type="text"/>	<input type="text"/>	<input type="text"/>
<input type="text"/>	<input type="text"/>	<input type="text"/>	<input type="text"/>	<input type="text"/>

Material Associat

Cobreix a

Reomple a

Talla a

S'entrega a

S'assenta en

Es recolza en

Observacions

Veure descripció de E-1034

Núm. fotografia

Data

Redactada per

Murs, Estructures i Accessos

Número de la Unitat

Zona	Sector	Ambit	Estruct.	Campanya	Cota I.	Cota F.
Urbana	1		1039	2010		

E 1039

Orientació

Longitud

Amplada (Màx/Mín)

Alçada

Factura/Tècnica

Àmbits relacionats

- Tipus d'estructura
- Mur
 - Accés
 - Porta
 - Estructura
 - .
 - .
 - .
 - Other...

Descripció

Estructura feta amb carreus de pedra sorrenca de fins a 1,40 metres de llarg per 0,50 m. d'amplada.

Es lliga amb

Es cobert per

Es tallat per

Se li entrega

Se li assenta

Se li recolza

Interpretació

Per les seves característiques no sembla que es tracte d'un mur, sinó que pot ser la base d'una instal·lació industrial, tal vegada una premsa.

<input type="text"/>	<input type="text"/>	<input type="text"/>	<input type="text"/>	<input type="text"/>
<input type="text"/>	<input type="text"/>	<input type="text"/>	<input type="text"/>	<input type="text"/>
<input type="text"/>	<input type="text"/>	<input type="text" value="1039"/>	<input type="text"/>	<input type="text"/>
<input type="text"/>	<input type="text"/>	<input type="text"/>	<input type="text"/>	<input type="text"/>
<input type="text"/>	<input type="text"/>	<input type="text"/>	<input type="text"/>	<input type="text"/>

Material Associat

Cobreix a

Reomple a

Talla a

S'entrega a

S'assenta en

Es recolza en

Observacions

És igual a E-1026.

Núm. fotografia

Data

Redactada per

Murs, Estructures i Accessos

Número de la Unitat

Zona	Sector	Ambit	Estruct.	Campanya	Cota I.	Cota F.
Urbana	1		1040	2010		

E 1040

Orientació	NW-SE
Longitud	2,0 m.
Amplada (Màx/Mín)	0,20-0,30 m.
Alçada	
Factura/Tècnica	Pedra
Àmbits relacionats	101-102

Tipus d'estructura

- Mur
- Accés
- Porta
- Estructura
- .
- .
- .
- Other...

Descripció

Estructura feta amb pedra de mida petita, disposada entre les estructures M-1011 i E-1037.

Es lliga amb

Es cobert per

Es tallat per

Se li entrega

Se li assenta

Se li recolza

Interpretació

Funció no definida.

<input type="text"/>	<input type="text"/>	<input type="text"/>	<input type="text"/>	<input type="text"/>
<input type="text"/>	<input type="text"/>	<input type="text"/>	<input type="text"/>	<input type="text"/>
<input type="text"/>	<input type="text"/>	1040	<input type="text"/>	<input type="text"/>
<input type="text"/>	<input type="text"/>	<input type="text"/>	<input type="text"/>	<input type="text"/>
<input type="text"/>	<input type="text"/>	<input type="text"/>	<input type="text"/>	<input type="text"/>

Material Associat

Cobreix a

Reomple a

Talla a

S'entrega a

S'assenta en

Es recolza en

Observacions

Núm. fotografia

Data

04/06/2010

Redactada per

LLMS

Murs, Estructures i Accessos

Número de la Unitat

Zona	Sector	Ambit	Estruct.	Campanya	Cota I.	Cota F.
Urbana	4	A-401	4001	2010		

M 4001

Orientació

Longitud

Amplada (Màx/Mín)

Alçada

Factura/Tècnica

Àmbits relacionats

Tipus d'estructura

- Mur
- Accés
- Porta
- Estructura
- .
- .
- .
- Other...

Descripció

Estructura feta amb còdols disposats en spicatum.

Es lliga amb

Es cobert per

Es tallat per

Se li entrega

Se li assenta

Se li recolza

Interpretació

Mur exterior de la vil·la en el costat NE

<input type="text"/>	<input type="text"/>	<input type="text"/>	<input type="text"/>	<input type="text"/>
<input type="text"/>	<input type="text"/>	<input type="text"/>	<input type="text"/>	<input type="text"/>
<input type="text"/>	<input type="text"/>	<input type="text" value="4001"/>	<input type="text"/>	<input type="text"/>
<input type="text"/>	<input type="text"/>	<input type="text"/>	<input type="text"/>	<input type="text"/>
<input type="text"/>	<input type="text"/>	<input type="text"/>	<input type="text"/>	<input type="text"/>

Material Associat

Cobreix a

Reomple a

Talla a

S'entrega a

S'assenta en

Es recolza en

Observacions

Núm. fotografia

Data

Redactada per

Murs, Estructures i Accessos

Número de la Unitat

Zona	Sector	Ambit	Estruct.	Campanya	Cota I.	Cota F.
Urbana	4	A-401	4002	2010		

M 4002

Orientació

Longitud

Amplada (Màx/Mín)

Alçada

Factura/Tècnica

Àmbits relacionats

- Tipus d'estructura**
- Mur
 - Accés
 - Porta
 - Estructura
 - .
 - .
 - .
 - Other...

Descripció

Estructura feta amb còdols disposats en spicatum.

Es lliga amb

Es cobert per

Es tallat per

Se li entrega

Se li assenta

Se li recolza

Interpretació

Mur exterior de la vil·la en el costat NE

<input type="text"/>	<input type="text"/>	<input type="text"/>	<input type="text"/>	<input type="text"/>
<input type="text"/>	<input type="text"/>	<input type="text"/>	<input type="text"/>	<input type="text"/>
<input type="text"/>	<input type="text"/>	<input type="text" value="4002"/>	<input type="text"/>	<input type="text"/>
<input type="text"/>	<input type="text"/>	<input type="text"/>	<input type="text"/>	<input type="text"/>
<input type="text"/>	<input type="text"/>	<input type="text"/>	<input type="text"/>	<input type="text"/>

Material Associat

Cobreix a

Reomple a

Talla a

S'entrega a

S'assenta en

Es recolza en

Observacions

Núm. fotografia

Data

Redactada per

Murs, Estructures i Accessos

Número de la Unitat

Zona	Sector	Ambit	Estruct.	Campanya	Cota I.	Cota F.
Urbana	4		4003	2010		

Ac 4003

Orientació	NW-SE
Longitud	
Amplada (Màx/Mín)	
Alçada	
Factura/Tècnica	
Àmbits relacionats	401-502

Tipus d'estructura

- Mur
- Accés
- Porta
- Estructura
- .
- .
- .
- Other...

Descripció

Es lliga amb	
Es cobert per	
Es tallat per	
Se li entrega	
Se li assenta	
Se li recolza	

Interpretació

Accés obert entre les estructures M-1017 i M-4006, que comunica el passadis A-401 amb la galeria del peristol A-502..

		4003		

Material Associat

Cobreix a	
Reomple a	
Talla a	
S'entrega a	
S'assenta en	
Es recolza en	

Observacions

La orientació indica la direcció d'entrada.

Núm. fotografia

Data

04/06/2010

Redactada per

LLMS

Murs, Estructures i Accessos

Número de la Unitat

Zona	Sector	Ambit	Estruct.	Campanya	Cota I.	Cota F.
Urbana	2		4027	2010		

E 4027

Orientació	NW-SE
Longitud	2.0 m.
Amplada (Màx/Mín)	0,50 m.
Alçada	
Factura/Tècnica	Carreus pedra sorrenca
Àmbits relacionats	A-401 i A-402

- Tipus d'estructura
- Mur
 - Accés
 - Porta
 - Estructura
 - .
 - .
 - .
 - Other...

Descripció

Estructura feta amb carreus de pedra sorrenca que és creuada per l'estructura M-4004.

Es lliga amb

Es cobert per

Es tallat per

Se li entrega

Se li assenta

Se li recolza

Interpretació

Sembla pertanyer a una estructura de funció no definida, que correspon, se'ns dubte, a una fgase anterior a la reforma del s-IV.

<input type="text"/>	<input type="text"/>	<input type="text"/>	<input type="text"/>	<input type="text"/>
<input type="text"/>	<input type="text"/>	<input type="text"/>	<input type="text"/>	<input type="text"/>
<input type="text"/>	<input type="text"/>	4027	<input type="text"/>	<input type="text"/>
<input type="text"/>	<input type="text"/>	<input type="text"/>	<input type="text"/>	<input type="text"/>
<input type="text"/>	<input type="text"/>	<input type="text"/>	<input type="text"/>	<input type="text"/>

Material Associat

Cobreix a

Reomple a

Talla a

S'entrega a

S'assenta en

Es recolza en

Observacions

Núm. fotografia

Data

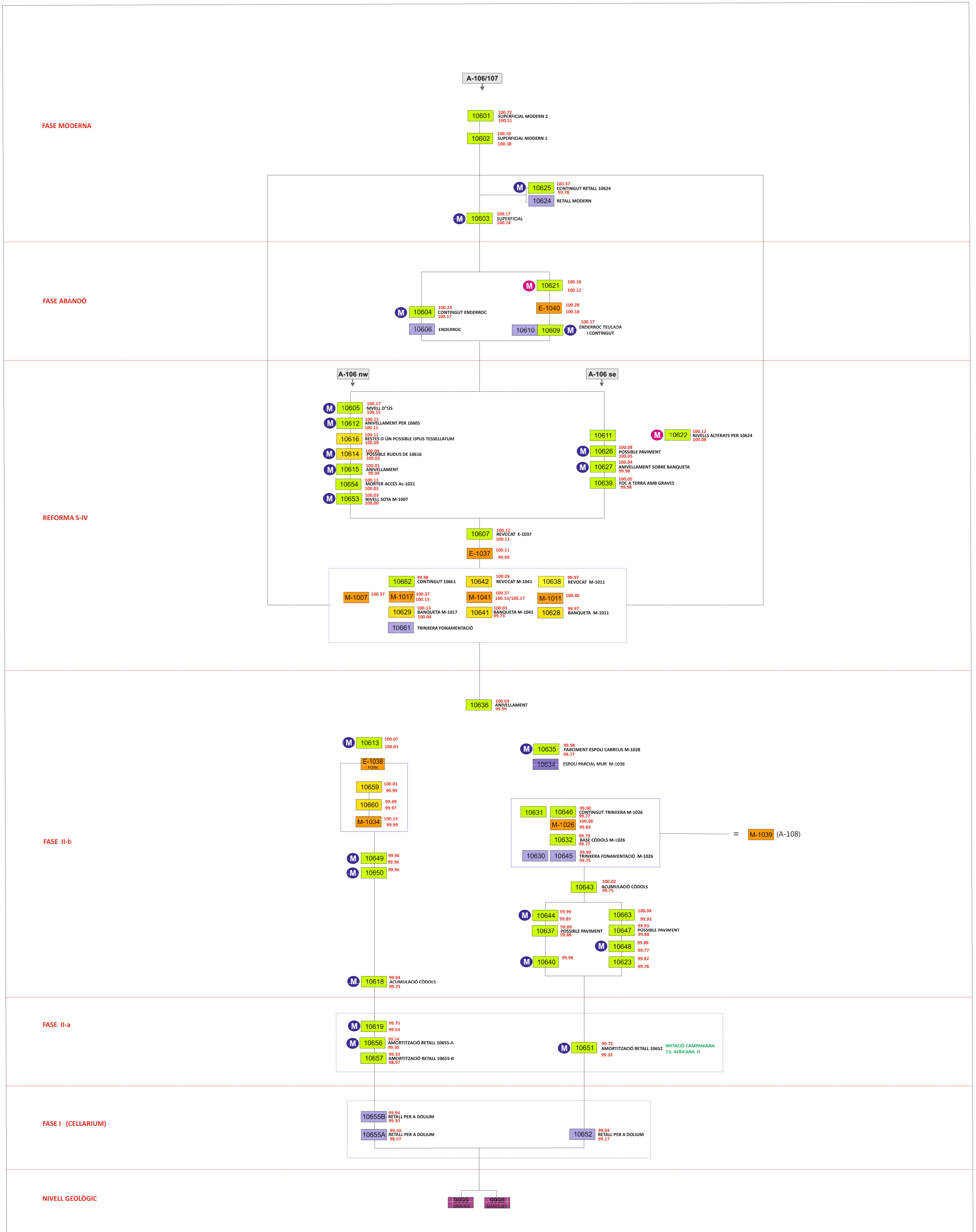
04/06/2010

Redactada per

LLMS



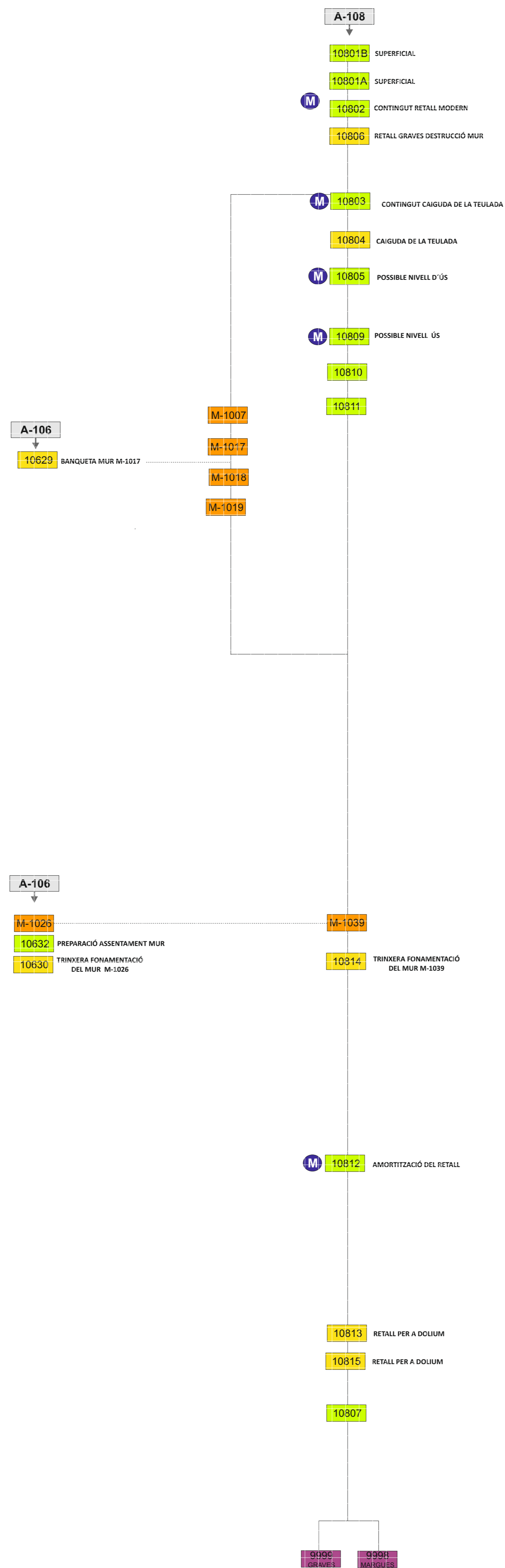
VII - MATRIX



Green	Estrat
Orange	Mur
Purple	Interfacie
Yellow	Element
Red	Anul·lat

10607, 10608, 10617, 10621, 10633, 10658

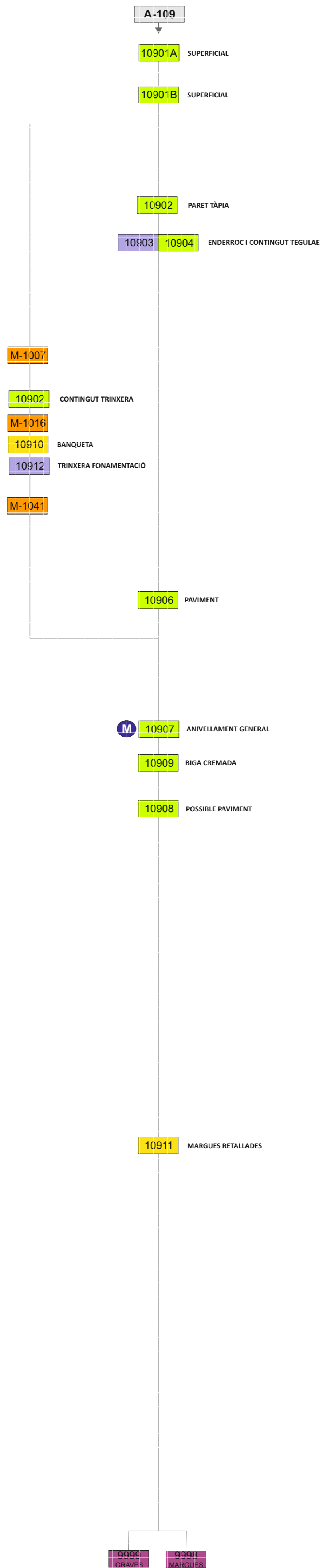
VIL·LA ROMANA DEL ROMERAL (Albesa-la Noguera)
 Campaña 2010
 Matriu àmbit: A-106



- Estrat
- Mur
- Interfacie
- Element
- Anul·lat

10808

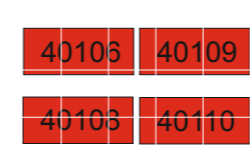
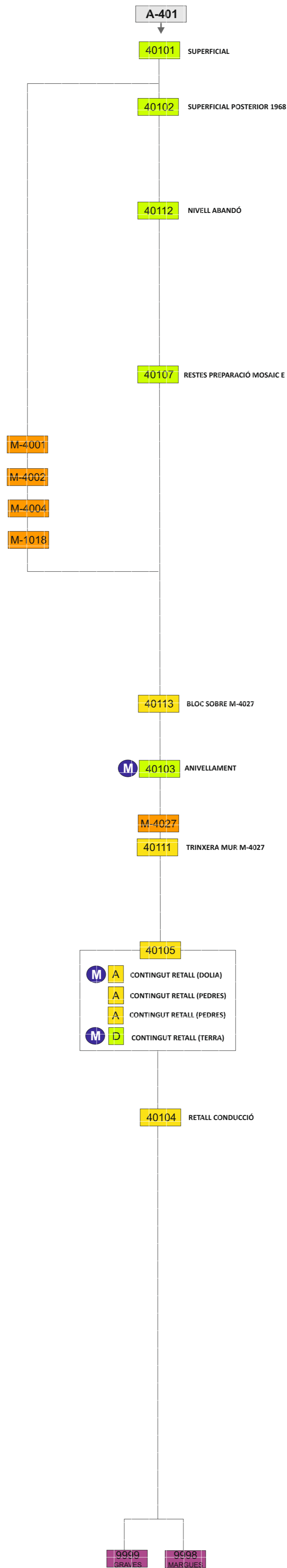
VIL: LA ROMANA DEL ROMERAL (Albesa-la Noguera)
 Campanya 2010
 Matriu àmbit: A-108



10908

- Estrat
- Mur
- Interfacie
- Element
- Anul·lat

VIL·LA ROMANA DEL ROMERAL (Albesa-la Noguera)
 Campanya 2010
 Màtrix àmbit: A-109



- Estrat
- Mur
- Interfacie
- Element
- Anul·lat

VIL·LA ROMANA DEL ROMERAL (Albesa-la Noguera)
 Campaña 2010
 Matriu àmbit: A-401



VIII - INVENTARI DEL MATERIAL

ORDRE	SIGLA	NUM. DIB.	FRAGM.	PART	CLASSE MATERIAL	FORMA	TIPUS
1	10-ROM-10204		1 BOSSA	1-A	TESEL-LES		
2	10-ROM-10204		1 BOSSA	2-A	TESEL-LES		
3	10-ROM-10204		1 BOSSA	3-A	TESEL-LES		
4	10-ROM-10204		2 BOSSSES	4-A	TESEL-LES		
5	10-ROM-10204		1 BOSSA	5-A	TESEL-LES		
6	10-ROM-10204		1 BOSSA	5-A	MATERIAL I TESEL-LES		
7	10-ROM-10204		1 BOSSA	6-A	TESEL-LES		
8	10-ROM-10204		1 BOSSA	1-B	TESEL-LES		
9	10-ROM-10204		2 BOSSSES	2-B	TESEL-LES		
10	10-ROM-10204		1 BOSSA	3-B	TESEL-LES		
11	10-ROM-10204		1 BOSSA	4-B	TESEL-LES		
12	10-ROM-10204		2 BOSSSES	5-B	TESEL-LES		
13	10-ROM-10204		1 BOSSA	6-B	TESEL-LES		
14	10-ROM-10204		1 BOSSA	3-C	TESEL-LES		
15	10-ROM-10204		2 BOSSSES	4-C	TESEL-LES		
16	10-ROM-10204		1 BOSSA	5-C	TESEL-LES		
17	10-ROM-10204		1 BOSSA	6-C	TESEL-LES		
18	10-ROM-10204		1 BOSSA	3-D	TESEL-LES		
19	10-ROM-10204		2 BOSSSES	4-D	TESEL-LES		
20	10-ROM-10204		1 BOSSA	5-D	TESEL-LES		
21	10-ROM-10204		1 BOSSA	6-D	TESEL-LES		
22	10-ROM-10204		1 BOSSA	3-E	TESEL-LES		
23	10-ROM-10204		2 BOSSSES	4-E	TESEL-LES		
24	10-ROM-10204		1 BOSSA	5-E	TESEL-LES		
25	10-ROM-10204		1 BOSSA	6-E	TESEL-LES		
26	10-ROM-10204		1 BOSSA	4-F	TESEL-LES		
27	10-ROM-10204		1 BOSSA	5-F	TESEL-LES		
28	10-ROM-10204		1 BOSSA	6-F	TESEL-LES		
29	10-ROM-10603		21	TESEL-LA			
30	10-ROM-10603		1	INFORME	T.S.HISPÀNICA		
31	10-ROM-10603		1	INFORME	COMUNA ENGALBA		
32	10-ROM-10603		3	INFORME	COMUNA		
33	10-ROM-10603	1	1	VORA	CUINA AFRICANA	OSTIA III 267	
34	10-ROM-10603	2	1	VORA	CUINA AFRICANA	HAYES 181	
35	10-ROM-10603		1	INFORME	CUINA AFRICANA		
36	10-ROM-10603		1	INFORME	CUINA		
37	10-ROM-10604	1	1	FUST	MATERIAL CONSTRUCTIU	QUART DE CERCLE	
38	10-ROM-10604		3	COMPL.	R.MALACOL	PETXINA	
39	10-ROM-10604		2	FRAGMENT	FERRO	INFORME	
40	10-ROM-10604		6	TESEL-LA			
41	10-ROM-10604			TESEL-LA			
42	10-ROM-10604		528	TESEL-LA			
43	10-ROM-10604		160	TESEL-LA			
44	10-ROM-10604		6	FRAGMENT	VIDRE	INFORME	
45	10-ROM-10604		2	INFORME	T.S.HISPÀNICA		
46	10-ROM-10604		1	INFORME	T.S.AFRICANA A		
47	10-ROM-10604		2	INFORME	T.S.AFRICANA C		
48	10-ROM-10604		4	INFORME	COMUNA		
49	10-ROM-10604	2	1	VORA	CUINA	OLLA	
50	10-ROM-10604		2	INFORME	CUINA		
51	10-ROM-10604		1	INFORME	TEGULAE		
52	10-ROM-10604		1	OS			
53	10-ROM-10604		780	FRAGMENT	MATERIAL CONSTRUCTIU	TEGULAE	
54	10-ROM-10604		57	FRAGMENT	MATERIAL CONSTRUCTIU	IMBRICES	
55	10-ROM-10604		1	FRAGMENT	FERRO	CLAU	
56	10-ROM-10604		117	TESEL-LA			
57	10-ROM-10604		1	COMPLETA	PETXINA		
58	10-ROM-10605	1	1	ALCAIATA	FERRO	COMPLETA	
59	10-ROM-10609		40	TESEL-LA			
60	10-ROM-10609		1	INFORME	COMUNA ENGALBA		
61	10-ROM-10609		1	INFORME	COMUNA		
62	10-ROM-10609		1	INFORME	CUINA AFRICANA		
63	10-ROM-10609		2	PECES	?????		
64	10-ROM-10609		481	FRAGMENT	MATERIAL CONSTRUCTIU	TEGULAE	

65	10-ROM-10609		6	FRAGMENT	MATERIAL CONSTRUCTIU	IMBRICES	
66	10-ROM-10612	1	3	CLAUS	FERRO	2 COMPLETS	
67	10-ROM-10612	2	1	COMPLET	FERRO	GANIVET	
68	10-ROM-10612		2	COMPL.	R.MALACOL	PETXINA	
69	10-ROM-10612		2	FRAGMENT	ESTUC VERMELL		
70	10-ROM-10612		6	TESEL-LA			
71	10-ROM-10612		4	FRAGMENT	VIDRE	INFORME	
72	10-ROM-10612	3	1	VORA	T.S.HISPÀNICA	RITT. 8	
73	10-ROM-10612		2	INFORME	T.S.HISPÀNICA		
74	10-ROM-10612		5	INFORME	T.S.AFRICANA A		
75	10-ROM-10612		4	INFORME	COMUNA ENGALBA		
76	10-ROM-10612	4	1	VORA	COMUNA		BOL
77	10-ROM-10612		3	INFORME	COMUNA		
78	10-ROM-10612	5	1	VORA	CUINA AFRICANA	PLAT/TAP.	
79	10-ROM-10612	6	1	VORA	CUINA		OLLA
80	10-ROM-10612	7	1	VORA	CUINA		OLLA
81	10-ROM-10612		1	VORA	CUINA		
82	10-ROM-10612		2	INFORME	CUINA		
83	10-ROM-10612		2	INFORME	ÀMF. AFRICANA		
84	10-ROM-10612		1	INFORME	ÀMFORA		
85	10-ROM-10613		1	CLAUS	FERRO	1 COMPLET	
86	10-ROM-10613		1	VORA	T.S.HISPÀNICA		
87	10-ROM-10613	1	1	VORA	COMUNA ENGALBA		
88	10-ROM-10613	2	1	INFORME	COMUNA ENGALBA		GERRA
89	10-ROM-10613		1	INFORME	COMUNA ENGALBA		GERRA
90	10-ROM-10613	3		VORA I NANSA	COMUNA		
91	10-ROM-10613		1	FONS	COMUNA		
92	10-ROM-10613		6	INFORME	COMUNA		
93	10-ROM-10613		2	INFORME	CUINA		
94	10-ROM-10613		1	INFORME	ÀMFORA		
95	10-ROM-10613		1	INFORME	ÀMF. AFRICANA		
96	10-ROM-10614	1	1	VORA	REC. IMMAL		DOLIUM
97	10-ROM-10614		4	INFORME	REC. IMMAL		DOLIUM
98	10-ROM-10614	2	1	VORA	T.S.HISPÀNICA		
99	10-ROM-10614	3	1	VORA	COMUNA		
100	10-ROM-10614		1	PEU	T.S.AFRICANA A		
101	10-ROM-10614		9	INFORME	COMUNA		
102	10-ROM-10614	4	1	VORA	CUINA AFRICANA	PLAT/TAP.	HAYES 182
103	10-ROM-10614		2	INFORME	CUINA		
104	10-ROM-10614		1	INFORME	IMBREX		
105	10-ROM-10615	1	1	BASE	COMUNA		
106	10-ROM-10615	-	2	INFORME	COMUNA		
107	10-ROM-10615	-	1	INFORME	CUINA AFRICANA		
108	10-ROM-10615		1	INFORME	T.S.AFRICANA A		
109	10-ROM-10615		1	NANSA	COMUNA		
110	10-ROM-10615		7	INFORME	COMUNA		
111	10-ROM-10615	2	1	VORA	CUINA AFRICANA	OSTIA III - 332	
112	10-ROM-10615		2	INFORME	CUINA AFRICANA		
113	10-ROM-10615		3	INFORME	CUINA		
114	10-ROM-10615		1	INFORME	ÀMF. AFRICANA		
115	10-ROM-10615		1	INFORME	IMBREX		
116	10-ROM-10615	3	1	BASE	VIDRE		
117	10-ROM-10618		1	FRAGMENT	LAPIS SPEC.		
118	10-ROM-10619		1	FRAGMENT	OS		
119	10-ROM-10621	1	1	INFORME	T.S.SUD	DRAG 29	
120	10-ROM-10621		1	BASE	T.S.AFRICANA D		
121	10-ROM-10621		1	INFORME	COMUNA		
122	10-ROM-10621		1	POM	CUINA AFRICANA	PLAT/TAP.	
123	10-ROM-10621		1	VORA	CUINA		
124	10-ROM-10621		1	FRAGMENT	OS		
125	10-ROM-10622	1	1	AGULLA	FERRO	COMPLET	
126	10-ROM-10625		1	PEÇA	METALL/PLÀSTIC		
127	10-ROM-10625		5	FRAGMENT	METALL	BASE/TAPA + INFORME	
128	10-ROM-10626	-	1	INFORME	T.S. HISPÀNICA		
129	10-ROM-10626	1	1	FRAGMENT	VIDRE	BASE	
130	10-ROM-10626	2	1	FRAGMENT	VIDRE	DECORACIÓ	
131	10-ROM-10626		2	FRAGMENT	VIDRE	DECORACIÓ	

132	10-ROM-10627	-	1	INFORME	T.S. HISPÀNICA		
133	10-ROM-10627	-	1	INFORME	T.S. HISPÀNICA		
134	10-ROM-10627	-	1	INFORME	COMUNA		
135	10-ROM-10627		2	FRAGMENT	VIDRE	INFORME	
136	10-ROM-10635	1	1	VORA	T.S. HISPÀNICA		DRAG. 15-17
137	10-ROM-10635	2	1	FONS PLA	CUINA		
138	10-ROM-10635	3	1	NANSA	COMUNA AMB ENGALBA		
139	10-ROM-10635	4	1	INFORME	COMUNA		
140	10-ROM-10635	5	1	FONS	CUINA AFRICANA		
141	10-ROM-10635	-	1	INFORME	CUINA AFRICANA		
142	10-ROM-10635	-	2	INFORME	ÀMFORA		
143	10-ROM-10635	-	2	FORMA COMPLETA	RESTES MALACOLÒGIQUES	PETXINA	
144	10-ROM-10640	-	2	INFORME	COMUNA		
145	10-ROM-10640	-	3	INFORME	CUINA AFRICANA		
146	10-ROM-10640	-	1	INFORME	CUINA		
147	10-ROM-10640	-	1	FORMA COMPLETA	RESTES MALACOLÒGIQUES	PETXINA	
148	10-ROM-10640	-	1	INFORME	POSSIBLE T.S. AFRICANA D		
149	10-ROM-10640	-	2	INFORME	CUINA		
150	10-ROM-10640	-	2	INFORME	CUINA AFRICANA		
151	10-ROM-10640	-	1	INFORME	COMUNA		
152	10-ROM-10640		1	FRAGMENT	ESTUC VERMELL		
153	10-ROM-10644		1	INFORME	CUINA AFRICANA		
154	10-ROM-10648	-	2	INFORME	T.S. HISPÀNICA		
155	10-ROM-10648	-	21	INFORME	COMUNA		
156	10-ROM-10648	-	1	INFORME	ÀMFORA		
157	10-ROM-10648	-	1	INFORME	CUINA		
158	10-ROM-10648		1	INFORME	FERRO		
159	10-ROM-10649	-	1	INFORME	T.S. HIAPÀNICA		
160	10-ROM-10649	-	1	INFORME	COMUNA		
161	10-ROM-10649	-	1	INFORME	CUINA		
162	10-ROM-10650		1	NANSA	COMUNA ENGALBA		
163	10-ROM-10650		1	INFORME	COMUNA ENGALBA		
164	10-ROM-10651	1	1	INFORME	T.S. HISPÀNICA		
165	10-ROM-10651	2	1	BASE	COMUNA		
166	10-ROM-10651	3	1	NANSA	ÀMFORA		DRESSEL 2-4
167	10-ROM-10651	-	1	INFORME	MATERIAL CONSTRUCTIU		
168	10-ROM-10651	-	1	INFORME	MATERIAL CONSTRUCTIU	TEGULAE	
169	10-ROM-10651	-	1	INFORME	MATERIAL CONSTRUCTIU	IMBRICES	
170	10-ROM-10651	4	1	PEU ANULAR	IMITACIÓ CAMPANIANA		
171	10-ROM-10651	5	1	CARENA	T.S. SUD-GÀL-LICA		POSSIBLE FORMA 35
172	10-ROM-10651	6	1	FONS	T.S. HISPÀNICA		
173	10-ROM-10651	7	1	PEU ANULAR	T.S. HISPÀNICA		
174	10-ROM-10651	8	1	PEU ANULAR	T.S. HISPÀNICA		
175	10-ROM-10651	9	1	CARENA	T.S. HISPÀNICA		
176	10-ROM-10651	10	1	INFORME	T.S. HISPÀNICA		
177	10-ROM-10651	11	1	BASE	T.S. AFRICANA D		
178	10-ROM-10651	12	1	BASE	CUINA AFRICANA		
179	10-ROM-10651	13	1	VORA	COMUNA		
180	10-ROM-10651	14	1	BASE	CUINA		
181	10-ROM-10651	15	1	COS	LLANTIA		
182	10-ROM-10651	16	1	PIVOT	ÀMFORA AFRICANA		
183	10-ROM-10651	-	1	INFORME	T.S. ITÀL-LICA		
184	10-ROM-10651	-	7	INFORME	T.S. HISPÀNICA		
185	10-ROM-10651	-	1	INFORME	T.S. AFRICANA A		
186	10-ROM-10651	-	1	INFORME	T.S. AFRICANA D		
187	10-ROM-10651	-	14	INFORME	COMUNA		
188	10-ROM-10651	-	3	INFORME	CUINA AFRICANA		
189	10-ROM-10651	-	3	INFORME	CUINA		
190	10-ROM-10651	-	3	INFORME	ÀMFORA		
191	10-ROM-10651	-	10	FRAGMENT	MATERIAL OSSI	OSSOS	
192	10-ROM-10651	-	3	FORMA COMPLETA	MATERIAL OSSI	DENTS	
193	10-ROM-10651		3	INFORME	FERRO		
194	10-ROM-10651		2	FRAGMENT	ESTUC VERD		
195	10-ROM-10651B		2	CLAUS	FERRO	INFORME	
196	10-ROM-10651-B	-	2	INFORME	MATERIAL OSSI	OSSOS	
197	10-ROM-10651-B	-	1	INFORME	RESTES CONSTRUCTIVES	TEGULAE	
198	10-ROM-10653		1	INFORME	CUINA AFRICANA		

199	10-ROM-10656	-	6	INFORME	DOLIA		
200	10-ROM-10656	-	2	INFORME	MATERIAL CONSTRUCTIU	TEGULAE	
201	10-ROM-10656	-	1	INFORME	AMFORA		
202	10-ROM-10656	1	2	VORA	POSSIBLE AFRICANA - REVISAR		
203	10-ROM-10656	-	2	FORMA COMPLETA	FERRO	CLAUS	
204	10-ROM-10802		1	INFORME	FERRO	INFORME	
205	10-ROM-10802		1	FRAGMENT	VIDRE	INFORME	
206	10-ROM-10802		9	FRAGMENT	VIDRE	INFORME	
207	10-ROM-10802		3	FRAGMENT	VIDRE	INFORME	
208	10-ROM-10802	1	1	VORA	T.S.HISPÀNICA	DRAG.37	
209	10-ROM-10802		1	INFORME	T.S.HISPÀNICA		
210	10-ROM-10802		1	INFORME	TEGULAE		
211	10-ROM-10802		1	INFORME	MAO	R.????	
212	10-ROM-10802	2	1	VORA	T.S.HISPÀNICA	HISP. 4	
213	10-ROM-10802		1	INFORME	T.S.AFRICANA A		
214	10-ROM-10802		1	INFORME	COMUNA ENGALBA		
215	10-ROM-10802	3	1	VORA	COMUNA		
216	10-ROM-10802		1	INFORME	CUINA AFRICANA		
217	10-ROM-10803		2	FRAGMENT	FERRO		
218	10-ROM-10803		1	FRAGMENT	VIDRE	INFORME	
219	10-ROM-10803		17	FRAGMENT	VIDRE	INFORME	
220	10-ROM-10803	1	1	FRAGMENT	VIDRE	NANSA	
221	10-ROM-10803	2	1	FRAGMENT	VIDRE	NANSA	
222	10-ROM-10803	3	1	FRAGMENT	VIDRE	NANSA	
223	10-ROM-10803	4	1	FRAGMENT	VIDRE	NANSA	
224	10-ROM-10803		11	FRAGMENT	VIDRE	INFORME	
225	10-ROM-10803		1	INFORME	COMUNA		
226	10-ROM-10803		357	FRAGMENT	MATERIAL CONSTRUCTIU	TEGULAE	
227	10-ROM-10803		198	FRAGMENT	MATERIAL CONSTRUCTIU	IMBRICES	
228	10-ROM-10805		1	INFORME	BRONZE		
229	10-ROM-10805		1	FRAGMENT	LAPIS SPEC.		
230	10-ROM-10805		19	FRAGMENT	VIDRE	INFORME	
231	10-ROM-10805		22	FRAGMENT	VIDRE	INFORME	
232	10-ROM-10805		1	INFORME	T.S.HISPÀNICA		
233	10-ROM-10805		1	NANSA	COMUNA		
234	10-ROM-10808		1	CLAU	FERRO	COMPLET	
235	10-ROM-10808		1	INFORME	BRONZE		
236	10-ROM-10808		11	FRAGMENT	VIDRE	INFORME	
237	10-ROM-10809		2	FRAGMENT	FERRO	CLAU	
238	10-ROM-10809		9	FRAGMENT	VIDRE	INFORME	
239	10-ROM-10809		3	INFORME	COMUNA ENGALBA		
240	10-ROM-10809		2	NANSES	COMUNA		
241	10-ROM-10809		3	INFORME	COMUNA		
242	10-ROM-10809	1	1	VORA	CUINA AFRICANA		HAYES 181
243	10-ROM-10809	2	1	VORA	CUINA AFRICANA		HAYES 23A
244	10-ROM-10809		5	INFORME	CUINA AFRICANA		
245	10-ROM-10809	3	1	VORA	CUINA		
246	10-ROM-10809		2	VORES	CUINA		
247	10-ROM-10809		5	INFORME	CUINA		
248	10-ROM-10810		1	FRAGMENT	FERRO		
249	10-ROM-10810		2	CLAU	FERRO	COMPLET	
250	10-ROM-10810	1	1	GANXO	FERRO	COMPLET	
251	10-ROM-10810		1	INFORME	BRONZE		
252	10-ROM-10810		1	INFORME	PLOM		
253	10-ROM-10810	2	1	VORA	T.S.AFRICANA C	HAYES 50	
254	10-ROM-10810	3	1	BASE	T.S.AFRICANA D	LAMB 51	
255	10-ROM-10810		1	INFORME	T.S.AFRICANA C		
256	10-ROM-10811		1	FRAGMENT	FUSTA CREMADA		
257	10-ROM-10811	1	1	FRAGMENT	VIDRE	BASE UMBIL	
258	10-ROM-10811		14	FRAGMENT	MAT. LÍTIC		
259	10-ROM-10811		2	INFORME	T.S.HISPÀNICA		
260	10-ROM-10811		1	INFORME	T.S.AFRICANA A		
261	10-ROM-10811	2	1	VORA	COMUNA ENGALBA	GERRA	
262	10-ROM-10811		1	FONS	COMUNA ENGALBA		
263	10-ROM-10811		6	INFORME	COMUNA ENGALBA		
264	10-ROM-10811	3	1	VORA	CUINA AFRICANA	PLAT/TAP.	OSTIA III - 332
265	10-ROM-10811		2	INFORME	CUINA AFRICANA		

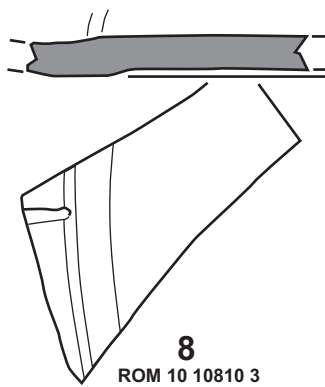
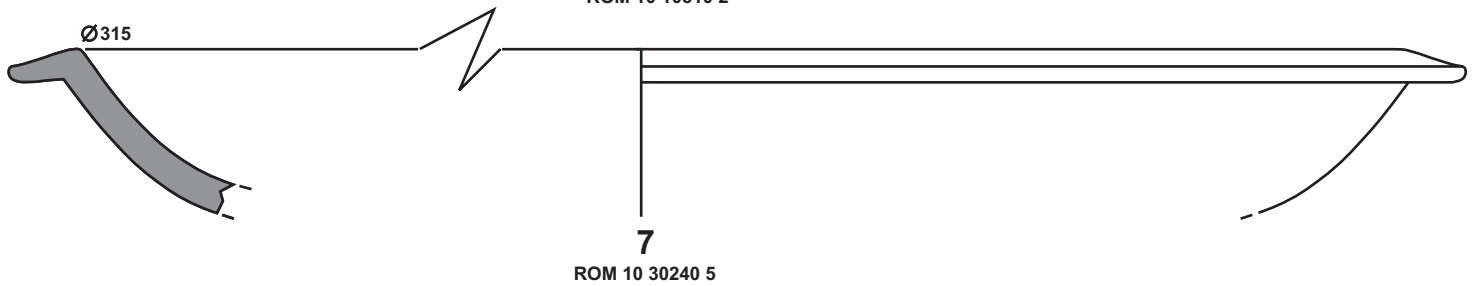
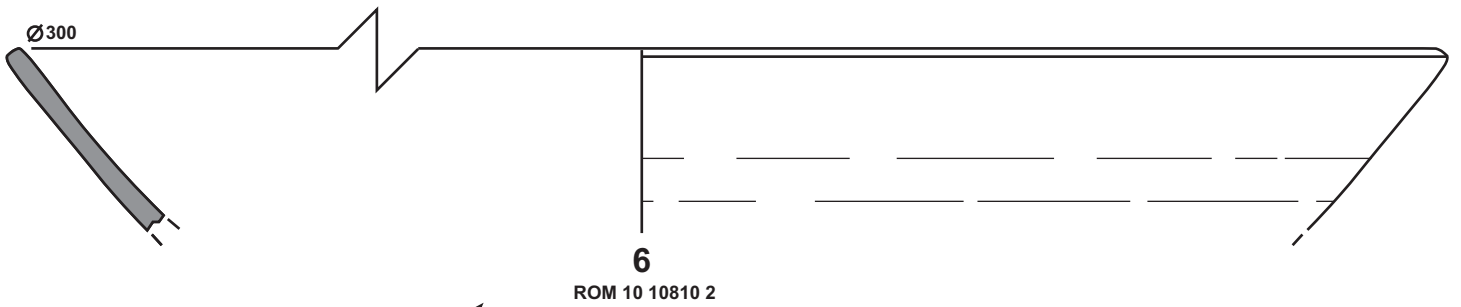
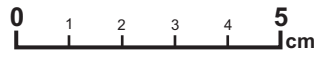
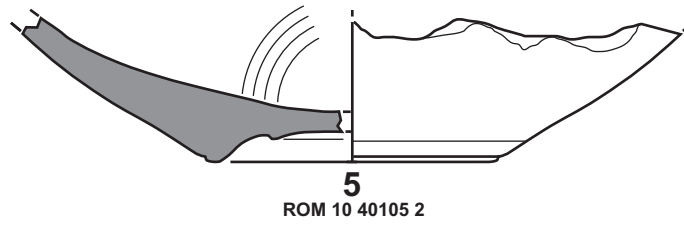
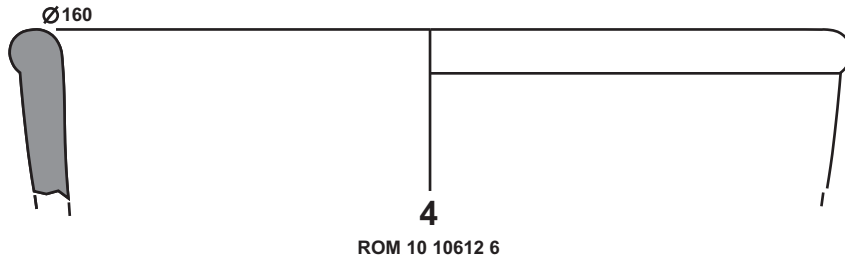
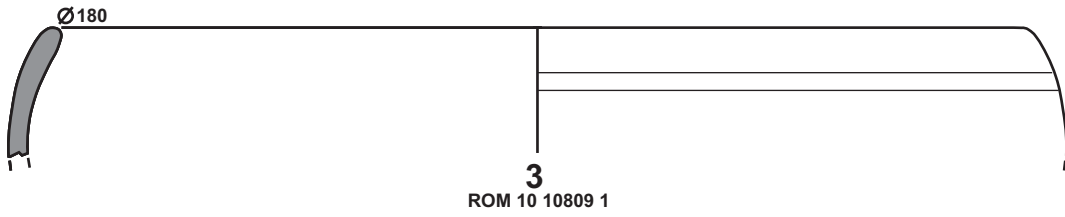
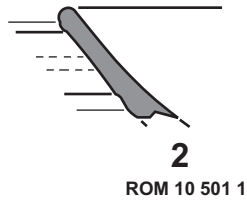
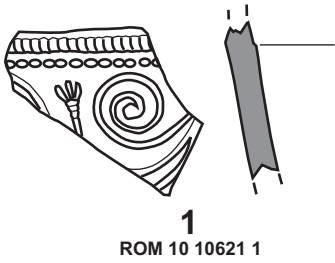
266	10-ROM-10811		1	VORA	CUINA		
267	10-ROM-10811		10	INFORME	CUINA		
268	10-ROM-10811		2	INFORME	AMF. AFRICANA		
269	10-ROM-10811		6	INFORME	ÀMFORA		
270	10-ROM-10811	4 5 6	3	BASE	COMUNA ENGALBA		
271	10-ROM-10811	7 8 9	3	INFORME	COMUNA ENGALBA		
272	10-ROM-10811	4	1	NANSA	COMUNA ENGALBA		
273	10-ROM-10811		4	INFORME	COMUNA ENGALBA		
274	10-ROM-10811		1	INFORME	PARETS FINES.		
275	10-ROM-10811	5	1	VORA	COMUNA	GERRA	
276	10-ROM-10811		1	NANSA	COMUNA		
277	10-ROM-10811		11	INFORME	COMUNA		
278	10-ROM-10811	6	1	VORA	CUINA AFRICANA	HAYES 181	
279	10-ROM-10811	7	1	VORA	CUINA		
280	10-ROM-10811		10	INFORME	CUINA		
281	10-ROM-10811	8	1	VORA	DOLIUM		
282	10-ROM-10811		1	INFORME	DOLIUM		
283	10-ROM-10811		1	INFORME	OS		
284	10-ROM-10811	10	1	COMPLET	BRONZE	MONEDA	
285	10-ROM-10811	11	1	BASE	POSSIBL. IMITACIÓ CAMP.		
286	10-ROM-10812	1	1	VORA	T.S. HISPÀNICA	BOL	RITT. 8
287	10-ROM-10812	2	1	VORA	T.S. HISPÀNICA	BOL	RITT. 8
288	10-ROM-10812	3	1	VORA	T.S. AFRICANA A		HAYES 14
289	10-ROM-10812	-	4	INFORME	COMUNA		
290	10-ROM-10812	-	1	INFORME	CUINA AFRICANA		
291	10-ROM-10812	-	1	INFORME	CUINA		
292	10-ROM-10812	4	1	VORA	POSSIBLE AFRICANA - REVISAR		
293	10-ROM-10812	5	1	VORA	ÀMFORA AFRICANA		POSSIBL. KEAY 25
294	10-ROM-10812	-	1	INFORME	T.S. AFRICANA A		
295	10-ROM-10812	6	1	FONS	COMUNA		
296	10-ROM-10812	-	20	INFORME	COMUNA		
297	10-ROM-10812	-	1	INFORME	CUINA AFRICANA		
298	10-ROM-10812	-	2	INFORME	CUINA		
299	10-ROM-10812	-	2	INFORME	ÀMFORA AFRICANA		
300	10-ROM-10812	-	1	PIVOT	ÀMFORA		
301	10-ROM-10812	-	10	FRAGMENT	MATERIAL OSSI	OSSOS	
302	10-ROM-10812		1	FRAGMENT	LÍTIC	PRISMA	
303	10-ROM-10812		1	FRAGMENT	ESTUC VERMELL		
304	10-ROM-10812		1	FRAGMENT	ESTUC VERD		
305	10-ROM-10812		1	FRAGMENT	MORTER		
306	10-ROM-10812		1	FONS	COMUNA ENGALBA		
307	10-ROM-10812		4	INFORME	COMUNA ENGALBA		
308	10-ROM-10812		8	INFORME	COMUNA		
309	10-ROM-10812		5	FRAGMENT	OSSOS		
310	10-ROM-10907	1	1	INFORME	T.S. AFRICANA D	PLAT	POSSIBLE LAMB. 51
311	10-ROM-10907	2	1	PARET I VORA	T.S. AFRICANA D	PLAT	POSSIBLE LAMB. 51
312	10-ROM-10907	3	1	VORA	CUINA AFRICANA	PLAT	HAYES 185
313	10-ROM-10907	-	2	INFORME	COMUNA		
314	10-ROM-10907	-	1	INFORME	CUINA AFRICANA		
315	10-ROM-10907	-	5	INFORME	CUINA		
316	10-ROM-10907		1	INFORME	FERRO		
317	10-ROM-10907		1	CLAUS	FERRO	COMPLETA	
318	10-ROM-10907	4	1	FONS PLA	T.S. AFRICANA D		
319	10-ROM-10907		1	TESEL-LA			
320	10-ROM-10907	5	1	FRAGMENT	VIDRE	VORA	
321	10-ROM-10907		2	INFORME	T.S. HISPÀNICA		
322	10-ROM-10907		1	INFORME	COMUNA ENGALBA		
323	10-ROM-10907		1	BASE	COMUNA		
324	10-ROM-10907		12	INFORME	COMUNA		
325	10-ROM-10907	6	1	VORA	CUINA AFRICANA		HAYES 23B
326	10-ROM-10907		3	INFORME	CUINA AFRICANA		
327	10-ROM-10907		1	VORA	CUINA		
328	10-ROM-10907		1	NANSA	CUINA		
329	10-ROM-10907		1	INFORME	CUINA		
330	10-ROM-30240		1	CLAUS	FERRO	COMPLET	
331	10-ROM-30240	1	1	ALCAIATA	FERRO	COMPLET	
332	10-ROM-30240		1	FRAGMENT	ESTUC GROC		

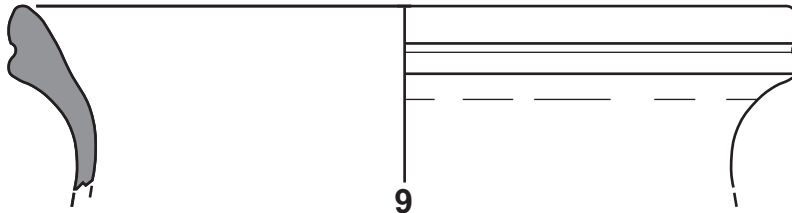
333	10-ROM-30240		1	TESEL-LA			
334	10-ROM-30240		1	FRAGMENT	VIDRE	INFORME	
335	10-ROM-30240	2	1	VORA	T.S.AFRICANA A		
336	10-ROM-30240		1	INFORME	T.S.AFRICANA A		
337	10-ROM-30240		2	INFORME	COMUNA		
338	10-ROM-30240		1	INFORME	CUINA		
339	10-ROM-30240		2	INFORME	AMF. AFRICANA		
340	10-ROM-30240	3	1	VORA	T.S.HISPÀNICA	RITT. 8	
341	10-ROM-30240	4	1	VORA	T.S.HISPÀNICA	RITT. 8	
342	10-ROM-30240		1	FONS	T.S.HISPÀNICA		
343	10-ROM-30240		2	INFORME	T.S.HISPÀNICA		
344	10-ROM-30240	5	1	VORA	T.S.AFRICANA D	HAYES 58	
345	10-ROM-30240		1	PEU	COMUNA ENGALBA		
346	10-ROM-30240		3	INFORME	COMUNA		
347	10-ROM-30240		1	INFORME	CUINA AFRICANA		
348	10-ROM-30241		2	TESEL-LA			
349	10-ROM-30241	1	1	VORA	T.S.HISPÀNICA	DRAG.37	
350	10-ROM-30241		4	INFORME	T.S.HISPÀNICA		
351	10-ROM-30241		1	FONS	COMUNA ENGALBA		
352	10-ROM-30241		1	INFORME	COMUNA ENGALBA		
353	10-ROM-30241	2	1	VORA I NANSA	COMUNA		
354	10-ROM-30241		1	NANSA	COMUNA		
355	10-ROM-30241		1	PEU	COMUNA		
356	10-ROM-30241		3	INFORME	COMUNA		
357	10-ROM-30241		3	INFORME	CUINA AFRICANA		
358	10-ROM-30241		1	INFORME	CUINA		
359	10-ROM-30241		1	FRAGMENT	OS		
360	10-ROM-30242		1	FRAGMENT	FERRO	CLAUS	
361	10-ROM-30242	1	1	INFORME	T.S.HISPÀNICA		
362	10-ROM-30242	2	1	VORA	T.S.HISPÀNICA	DRAG. 33	
363	10-ROM-30242		1	INFORME	T.S.HISPÀNICA		
364	10-ROM-30242		3	INFORME	COMUNA		
365	10-ROM-30242		1	INFORME	CUINA AFRICANA		
366	10-ROM-30242	3	1	VORA	CUINA	OLLA	
367	10-ROM-30242		1	BASE	CUINA		
368	10-ROM-30242		2	INFORME	CUINA		
369	10-ROM-30242		2	INFORME	ÀMFORA		
370	10-ROM-30242		1	INFORME	TEGULAE		
371	10-ROM-30242		1	INFORME	IMBREX		
372	10-ROM-30242		1	INFORME	OS		
373	10-ROM-40103	1 2	2	VORA	T.S.HISPÀNICA	DRAG. 33	
374	10-ROM-40103	3	1	VORA	COMUNA ENGALBA	GERRA	
375	10-ROM-40103	4	1	VORA	COMUNA ENGALBA	GERRA	
376	10-ROM-40103	5	1	VORA	COMUNA ENGALBA	BOL	
377	10-ROM-40103		1	FONS	COMUNA ENGALBA		
378	10-ROM-40103		2	INFORME	COMUNA ENGALBA		
379	10-ROM-40103		7	INFORME	COMUNA		
380	10-ROM-40103	6	1	VORA	CUINA AFRICANA	OSTIA III - 267	
381	10-ROM-40103	7	1	VORA	CUINA AFRICANA	PLAT TAP.	OSTIA III - 332
382	10-ROM-40103		2	INFORME	CUINA AFRICANA		
383	10-ROM-40104		1	INFORME	T.S.ITAL.		
384	10-ROM-40104		1	INFORME	COMUNA		
385	10-ROM-40104	1	1	VORA	CUINA AFRICANA		HAYES 23A
386	10-ROM-40104	2	1	VORA	CUINA		OLLA
387	10-ROM-40104		1	FONS	LLANTIA		
388	10-ROM-40105		1	INFORME	FERRO		
389	10-ROM-40105		1	FRAGMENT	ESTUC BLANC		
390	10-ROM-40105		2	FRAGMENT	ESTUC GROC		
391	10-ROM-40105	1	1	FRAGMENT	VIDRE	VORA	
392	10-ROM-40105	2	1	BASE	T.S.HISPÀNICA		
393	10-ROM-40105	3	1	INFORME	T.S.HISPÀNICA		
394	10-ROM-40105		4	INFORME	T.S.HISPÀNICA		
395	10-ROM-40105	4 5	2	VORES	T.S.AFRICANA A		
396	10-ROM-40105		1	INFORME	T.S.AFRICANA A		
397	10-ROM-40105		1	INFORME	T.S.AFRICANA C		
398	10-ROM-40105	6	1	VORA	COMUNA	GRAN RECIP.	
399	10-ROM-40105	7	1	NANSA	REC. EMMACAT		

400	10-ROM-40105		13	INFORME	COMUNA		
401	10-ROM-40105		4	INFORME	COMUNA ENGALBA		
402	10-ROM-40105	8	1	VORA	CUINA AFRICANA	PLAT/TAPAD.	OSTIA III - 332
403	10-ROM-40105		3	INFORME	CUINA AFRICANA		
404	10-ROM-40105		2	INFORME	AMF. AFRICANA		
405	10-ROM-40105		1	INFORME	TEGULAE		
406	10-ROM-40105		3	FRAGMENT	OS		
407	10-ROM-40105	9	1	INFORME	COMUNA PINTADA		
408	10-ROM-40105		1	INFORME	T.S.I		
409	10-ROM-40105		1	FONS	T.S.HISPÀNICA		
410	10-ROM-40105		1	INFORME	T.S.HISPÀNICA		
411	10-ROM-40105		3	INFORME	COMUNA ENGALBA		
412	10-ROM-40105		1	FR. PEU	COMUNA		
413	10-ROM-40105		9	INFORME	COMUNA		
414	10-ROM-40105	10	1	VORA	CUINA AFRICANA	PLAT/TAP.	HAYES 185
415	10-ROM-40105	11	1	VORA	CUINA		OLLETA
416	10-ROM-40105		1	INFORME	CUINA AFRICANA		
417	10-ROM-50101	1	1	VORA	T.S.SUD G	DRAG 15/17	
418	10-ROM-50101		1	VORA	COMUNA ENGALBA	GERRA	
419	10-ROM-50101		1	VORA	COMUNA ENGALBA	BOL	
420	10-ROM-50101		2	INFORME	COMUNA ENGALBA		
421	10-ROM-50101		7	INFORME	COMUNA		
422	10-ROM-50101		4	INFORME	CUINA AFRICANA		
423	10-ROM-50101		1	INFORME	CUINA		
424	10-ROM-80102	1	1	PEU	COMUNA		
425	10-ROM-80102	2	1	PEU	COMUNA		
426	10-ROM-80102	3	1	PEU	COMUNA		
427	10-ROM-80102	4	1	PEU	COMUNA		
428	10-ROM-80102	-	1	INFORME	CUINA		
429	10-ROM-80102	-	4	INFORME	COMUNA		
430	10-ROM-80102	-	1	INFORME	ÀMFORA		
431	10-ROM-80102	5	1	INFORME	POSSIBLE IMITAC. CAMPANIANA		
432	10-ROM-80102	6	1	INFORME	CAMPANIANA		

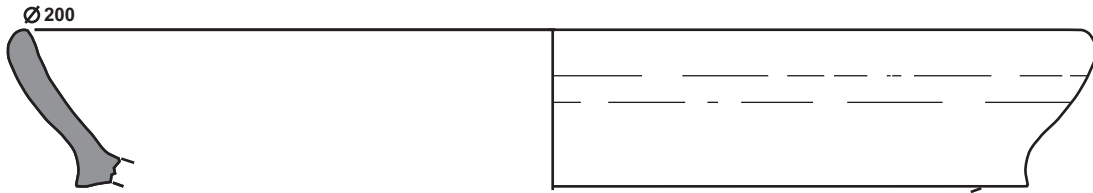


X - DIBUIXOS DEL MATERIAL






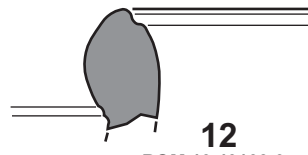
9
ROM 10 10613 1



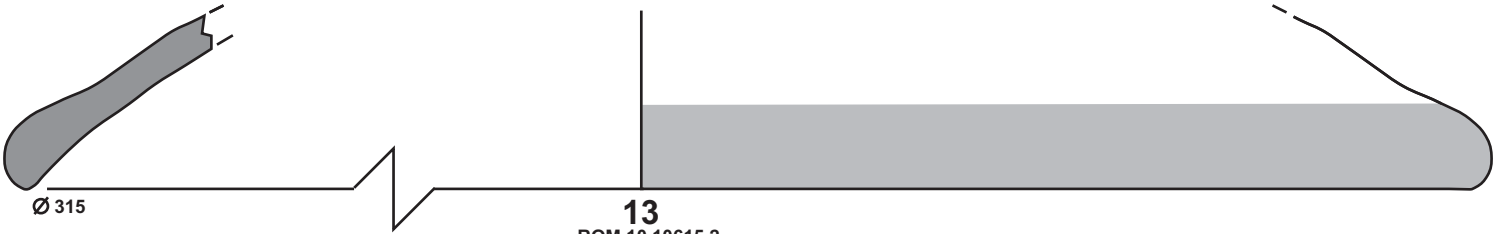
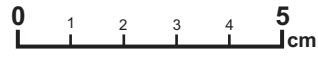
10
ROM 10 40104 1



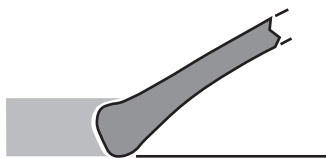
11
ROM 10 10603 1



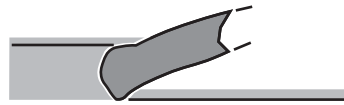
12
ROM 10 40103 6



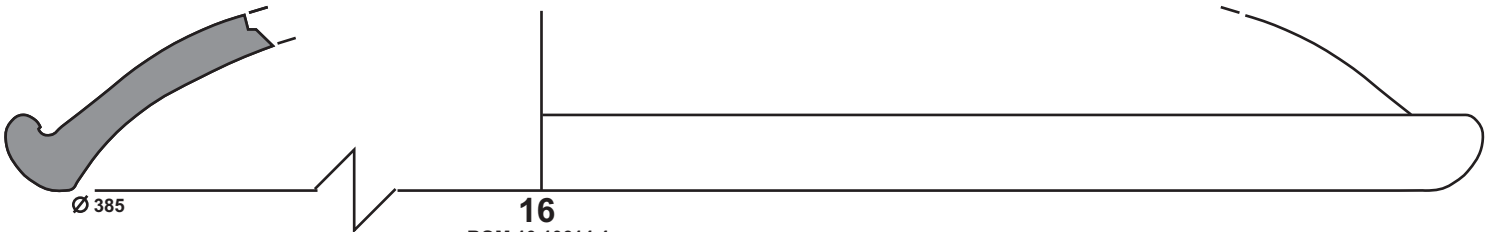
13
ROM 10 10615 2



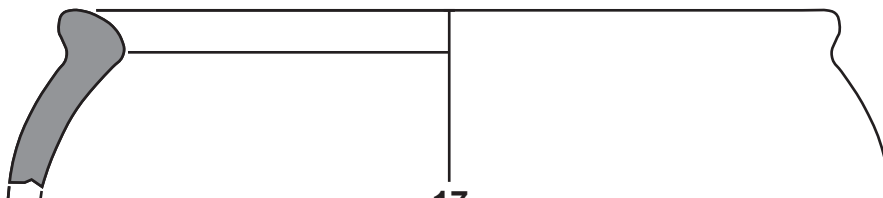
14
ROM 10 10811 3



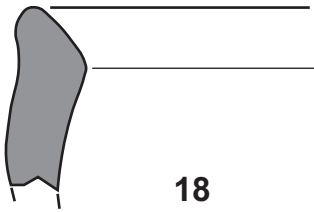
15
ROM 10 10612 5



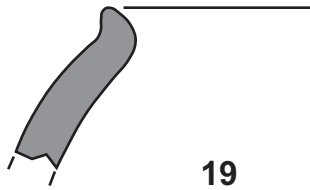
16
ROM 10 10614 4



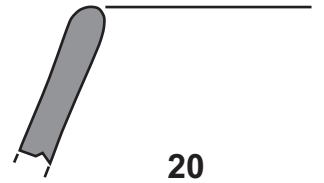
17
ROM 10 10612 6



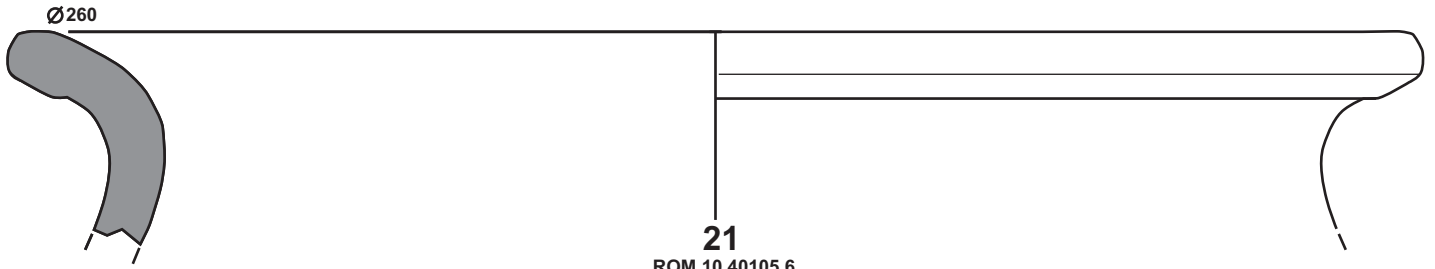
18
ROM 10 30242 3



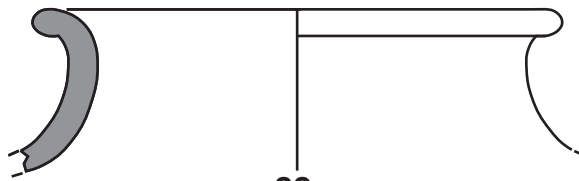
19
ROM 10 10810 7



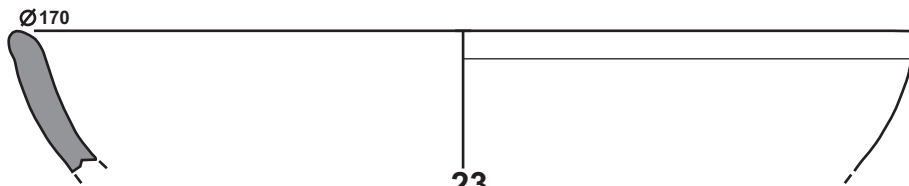
20
ROM 10 10809 1



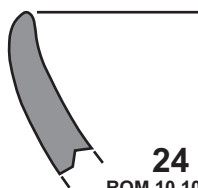
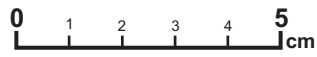
21
ROM 10 40105 6



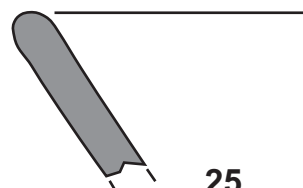
22
ROM 10 40104 2



23
ROM 10 10612 4



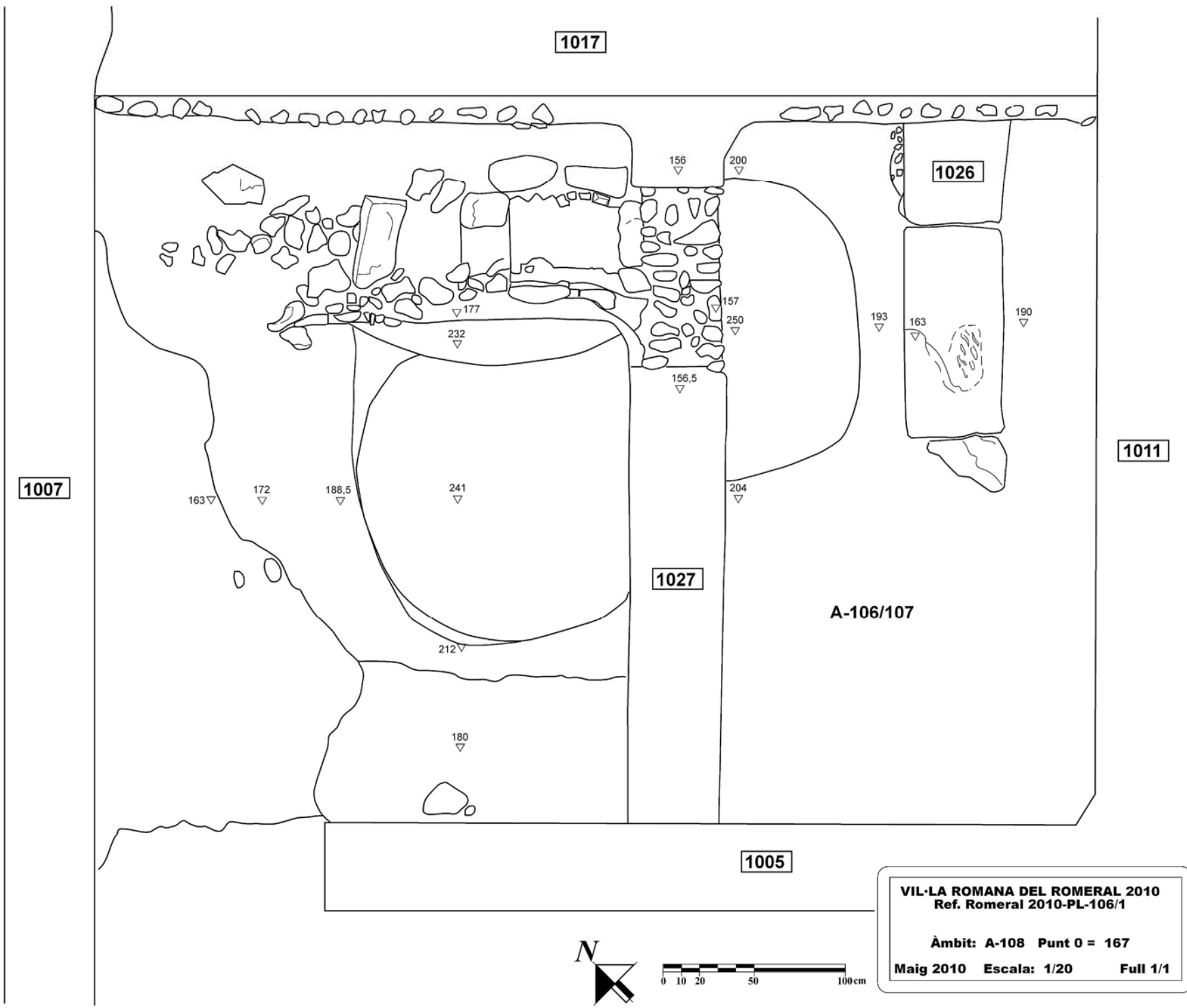
24
ROM 10 10604 2



25
ROM 10 10612 7



XI - PLANTES I ALÇATS



1017

1026

1011

1007

1027

A-106/107

1005

VIL·LA ROMANA DEL ROMERAL 2010
Ref. Romeral 2010-PL-106/1

Àmbit: A-108 Punt 0 = 167

Maig 2010 Escala: 1/20 Full 1/1



VIL·LA ROMANA DEL ROMERAL 2010
Ref. Romeral 2010-PL-108/1

Àmbit: A-108 Punt 0 = 167

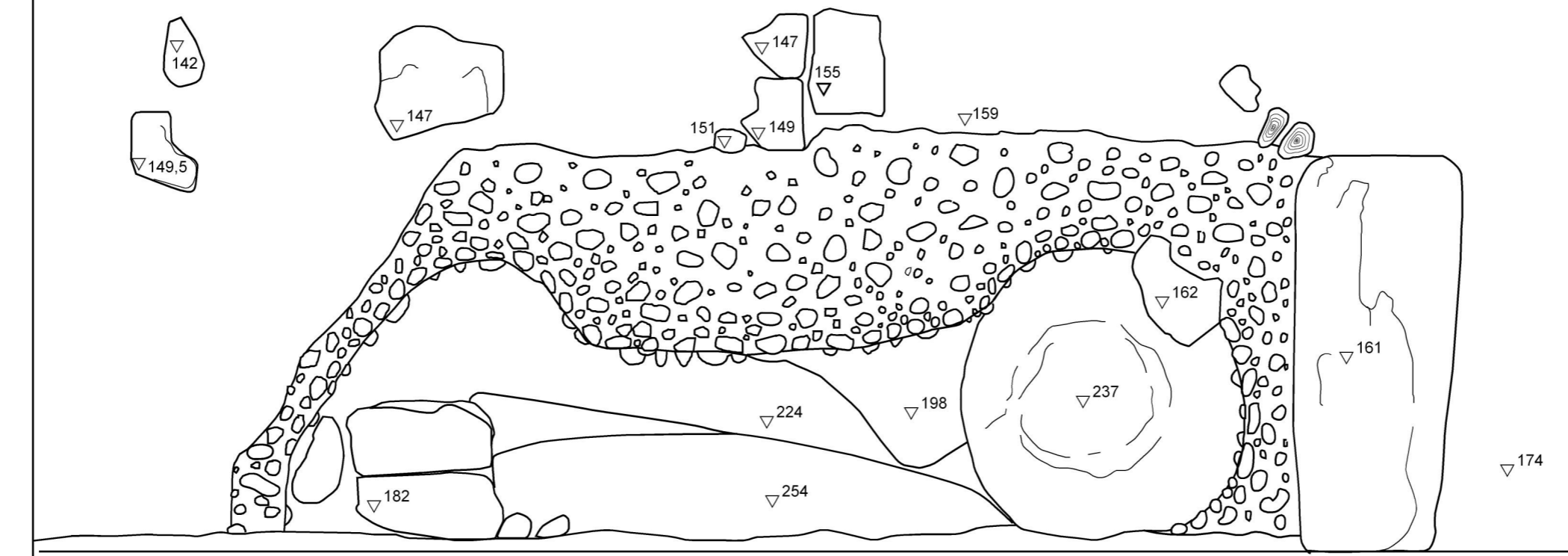
Maig 2010 Escala: 1/20 Full 1/1



A-108

1007

1018

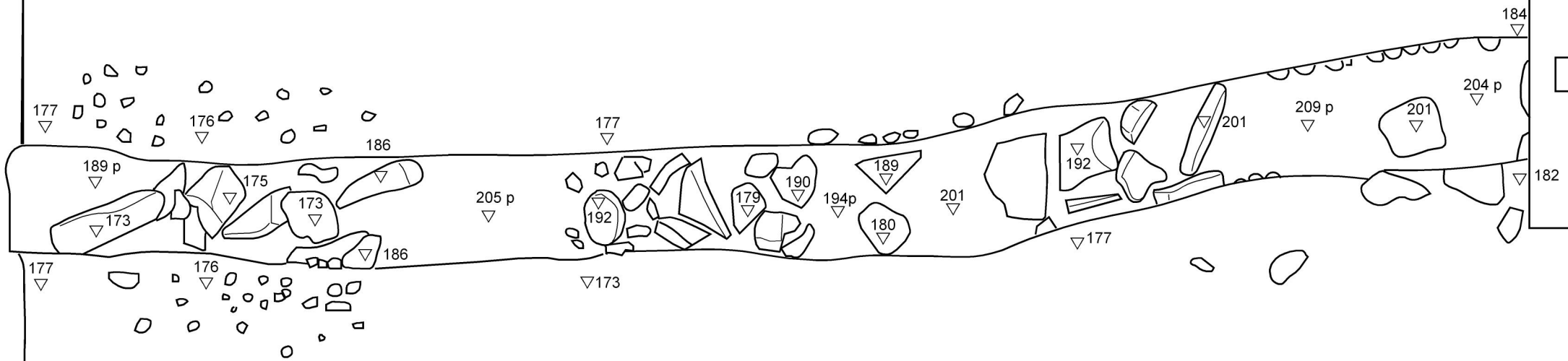


1017

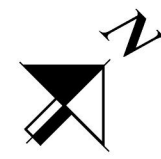
1018

4001

1010



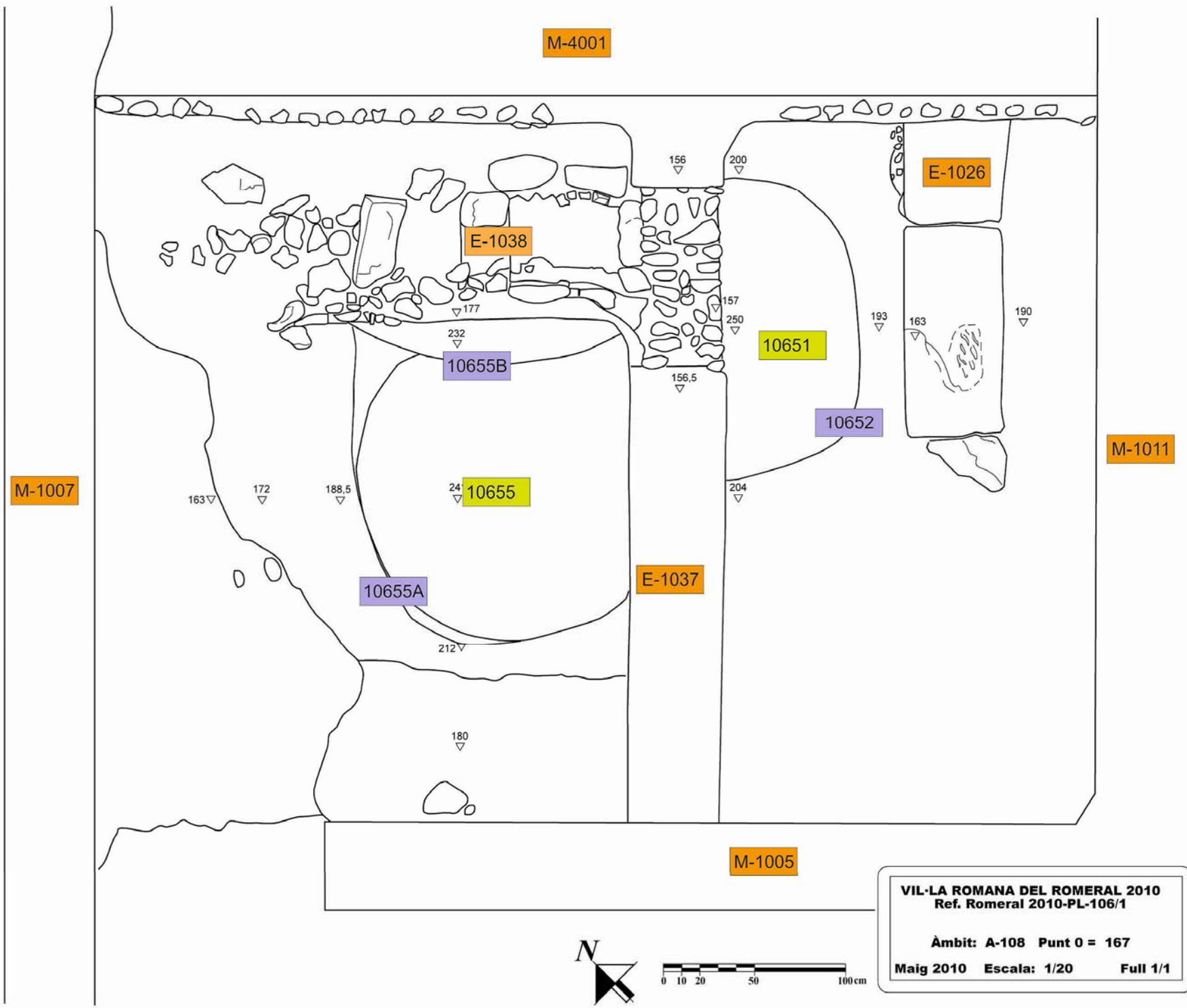
4004



VIL·LA ROMANA DEL ROMERAL 2010
Ref. Romeral 2010-PL-401/1

Àmbit: A-401 Punt 0 = 167

Maig 2010 Escala: 1/20 Full 1/1



VIL·LA ROMANA DEL ROMERAL 2010
 Ref. Romeral 2010-PL-106/1

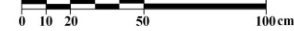
Àmbit: A-108 Punt 0 = 167

Maig 2010 Escala: 1/20 Full 1/1

VIL-LA ROMANA DEL ROMERAL 2010
Ref. Romeral 2010-PL-108/1

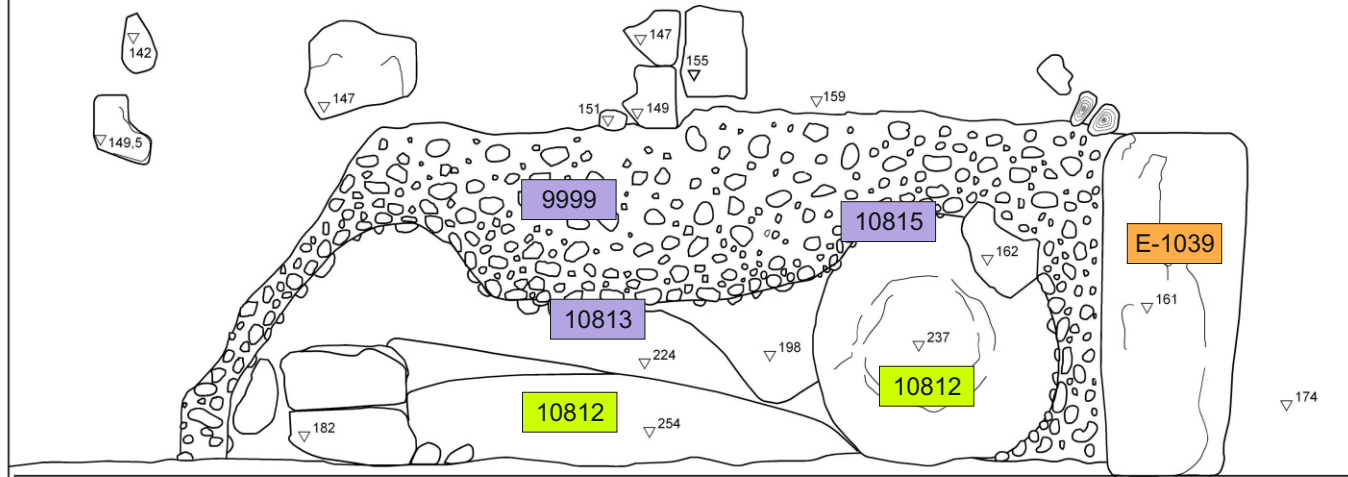
Àmbit: A-108 Punt 0 = 167

Maig 2010 Escala: 1/20 Full 1/1

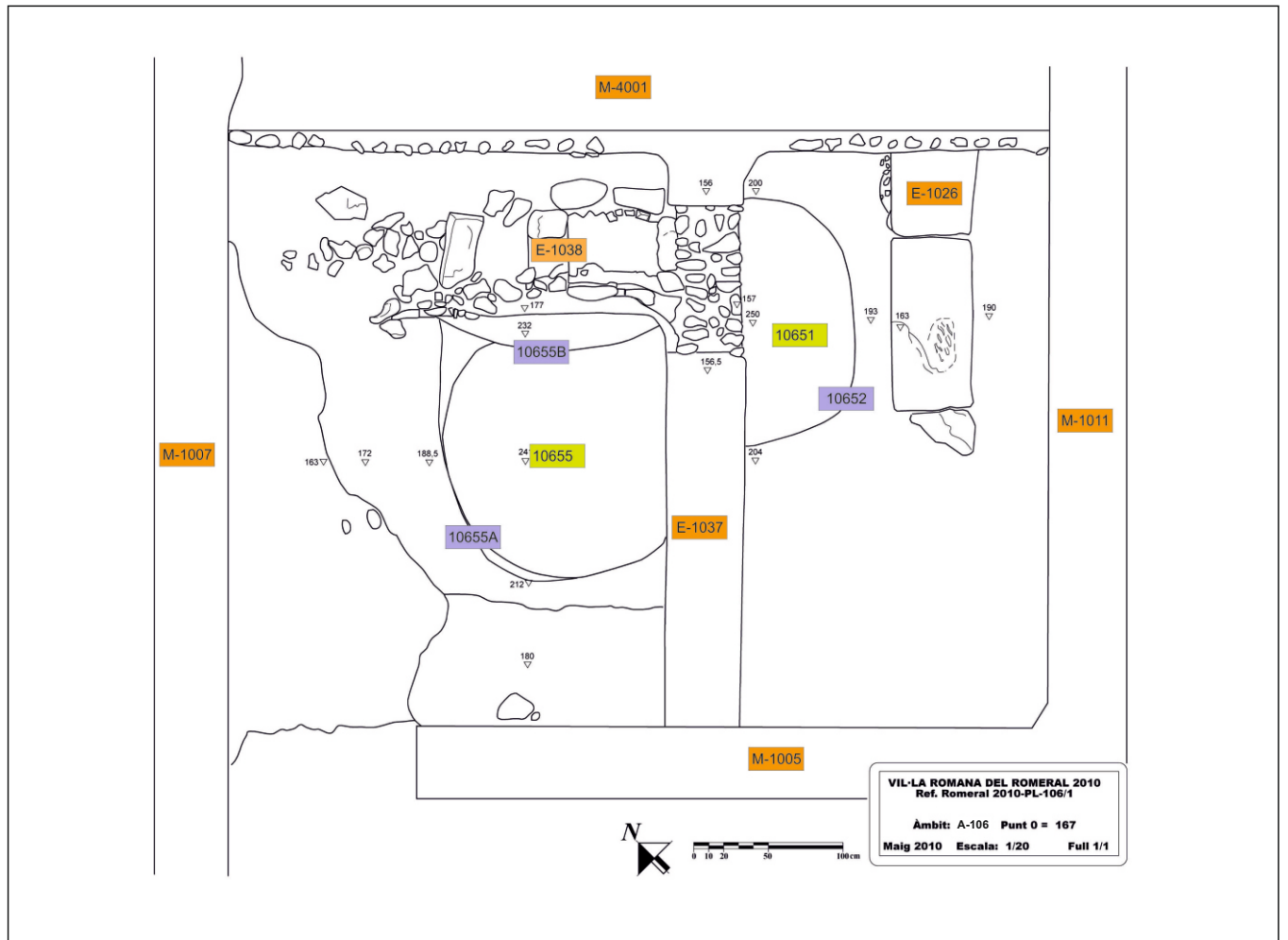


M-1007

M-1018



M-1017



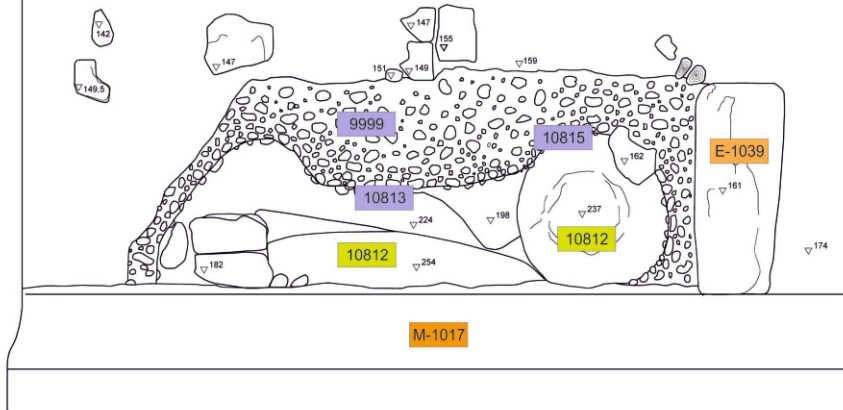
VIL·LA ROMANA DEL ROMERAL 2010
Ref. Romeral 2010-PL-108/1

Àmbit: A-108 Punt 0 = 167
Maig 2010 Escala: 1/20 Full 1/1



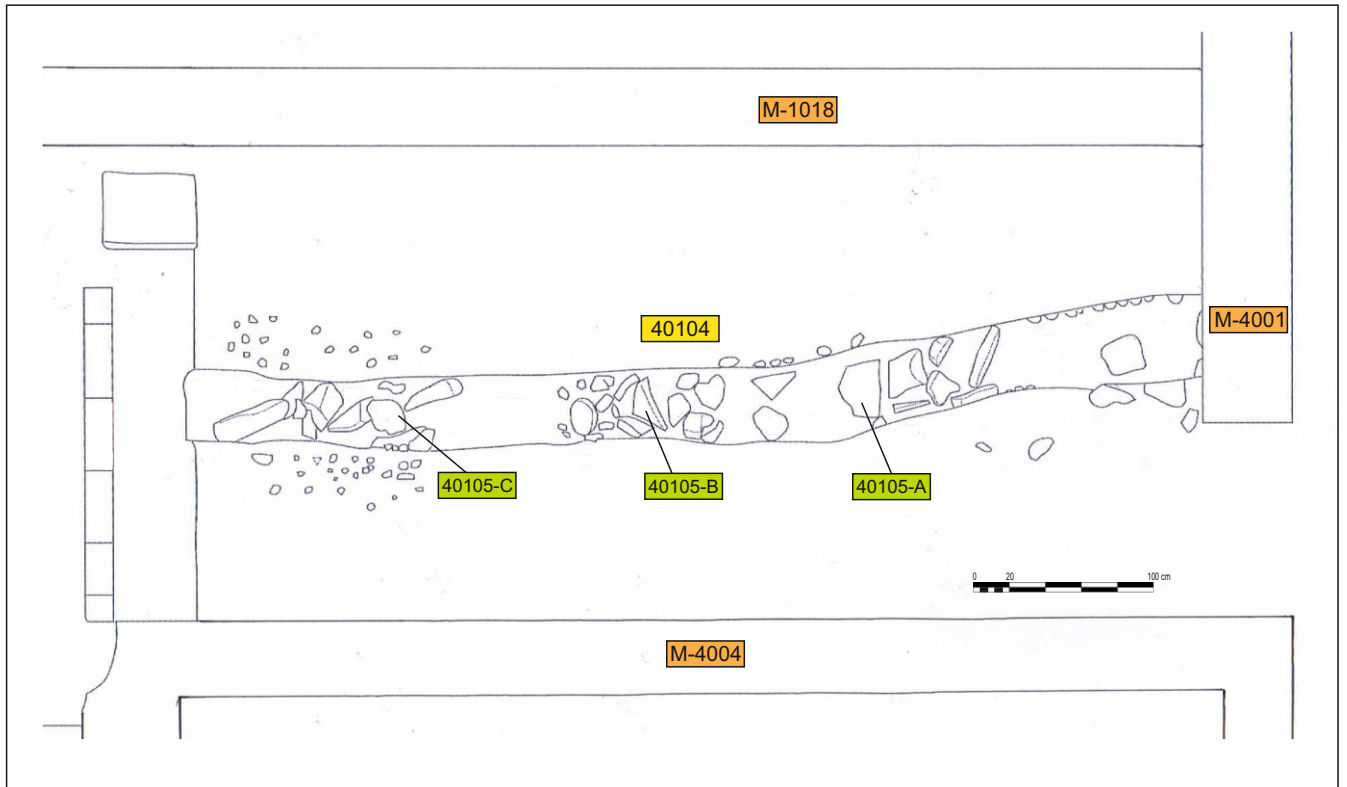
0 10 20 50 100 cm

M-1007



M-1018









XII - FOTOGRAFIES



Foto núm:

Imatge:

Autor:

Càmera:

Data: Hora:

Velocitat:

Obertura:

Flash:

Sensibilitat:

Mida imatge:

Ubicació:

Àmbits:

UEs:

Estructures:

Mosaics:

Observacions:



Foto núm:

Imatge:

Autor:

Càmera:

Data: Hora:

Velocitat:

Obertura:

Flash:

Sensibilitat:

Mida imatge:

Ubicació:

Àmbits:

UEs:

Estructures:

Mosaics:

Observacions:



Foto núm:

Imatge:

Autor:

Càmera:

Data: Hora:

Velocitat:

Obertura:

Flash:

Sensibilitat:

Mida imatge:

Ubicació:

Àmbits:

UEs:

Estructures:

Mosaics:

Observacions:



Foto núm:

Imatge:

Autor:

Càmera:

Data: Hora:

Velocitat:

Obertura:

Flash:

Sensibilitat:

Mida imatge:

Ubicació:

Àmbits:

UEs:

Estructures:

Mosaics:

Observacions:



Foto núm:

Imatge:

Autor:

Càmera:

Data: Hora:

Velocitat:

Obertura:

Flash:

Sensibilitat:

Mida imatge:

Ubicació:

Àmbits:

UEs:

Estructures:

Mosaics:

Observacions:



Foto núm:

Imatge: Vista general de l'àmbit amb les restes de la coberta 10803, directament sobre les graves naturals, que en aquest lloc rebien el número 10807.

Autor:

Càmera:

Data:

Hora:

Velocitat:

Obertura:

Flash:

Sensibilitat:

Mida imatge:

Ubicació:

Àmbits:

UEs:

Estructures:

Mosaics:

Observacions:



Foto núm:

Imatge:

Autor:

Càmera:

Data: Hora:

Velocitat:

Obertura:

Flash:

Sensibilitat:

Mida imatge:

Ubicació:

Àmbits:

UEs:

Estructures:

Mosaics:

Observacions:



Foto núm:

Imatge:

Autor:

Càmera:

Data: Hora:

Velocitat:

Obertura:

Flash:

Sensibilitat:

Mida imatge:

Ubicació:

Àmbits:

UEs:

Estructures:

Mosaics:

Observacions:



Foto núm:

Imatge:

Autor:

Càmera:

Data: Hora:

Velocitat:

Obertura:

Flash:

Sensibilitat:

Mida imatge:

Ubicació:

Àmbits:

UEs:

Estructures:

Mosaics:

Observacions:



Foto núm:

Imatge:

Autor:

Càmera:

Data: Hora:

Velocitat:

Obertura:

Flash:

Sensibilitat:

Mida imatge:

Ubicació:

Àmbits:

UEs:

Estructures:

Mosaics:

Observacions:



Foto núm:

Imatge:

Autor:

Càmera:

Data: Hora:

Velocitat:

Obertura:

Flash:

Sensibilitat:

Mida imatge:

Ubicació:

Àmbits:

UEs:

Estructures:

Mosaics:

Observacions:



Foto núm:

Imatge:

Autor:

Càmera:

Data: Hora:

Velocitat:

Obertura:

Flash:

Sensibilitat:

Mida imatge:

Ubicació:

Àmbits:

UEs:

Estructures:

Mosaics:

Observacions:



Foto núm:

Imatge:

Autor:

Càmera:

Data: Hora:

Velocitat:

Obertura:

Flash:

Sensibilitat:

Mida imatge:

Ubicació:

Àmbits:

UEs:

Estructures:

Mosaics:

Observacions:



Foto núm:

Imatge:

Autor:

Càmera:

Data: Hora:

Velocitat:

Obertura:

Flash:

Sensibilitat:

Mida imatge:

Ubicació:

Àmbits:

UEs:

Estructures:

Mosaics:

Observacions:



Foto núm:

Imatge:

Autor:

Càmera:

Data: Hora:

Velocitat:

Obertura:

Flash:

Sensibilitat:

Mida imatge:

Ubicació:

Àmbits:

UEs:

Estructures:

Mosaics:

Observacions:



Foto núm:

Imatge:

Autor:

Càmera:

Data: Hora:

Velocitat:

Obertura:

Flash:

Sensibilitat:

Mida imatge:

Ubicació:

Àmbits:

UEs:

Estructures:

Mosaics:

Observacions:



Foto núm:

Imatge:

Autor:

Càmera:

Data: Hora:

Velocitat:

Obertura:

Flash:

Sensibilitat:

Mida imatge:

Ubicació:

Àmbits:

UEs:

Estructures:

Mosaics:

Observacions:



Foto núm:

Imatge:

Autor:

Càmera:

Data: Hora:

Velocitat:

Obertura:

Flash:

Sensibilitat:

Mida imatge:

Ubicació:

Àmbits:

UEs:

Estructures:

Mosaics:

Observacions:



Foto núm:

Imatge:

Autor:

Càmera:

Data: Hora:

Velocitat:

Obertura:

Flash:

Sensibilitat:

Mida imatge:

Ubicació:

Àmbits:

UEs:

Estructures:

Mosaics:

Observacions:



Foto núm:

Imatge: Àmbit A-401. Vista del canal 40104 i del contingut que l'amortitzava (40105), on es poden apreciar les tres acumulacions de material (pedres i fragmenst de dolia) que, versemblantment, servirien per evitar una entrada accidental de l'aigua.

Autor:

Càmera:

Data: **Hora:**

Velocitat:

Obertura:

Flash:

Sensibilitat:

Mida imatge:

Ubicació:

Àmbits:

UEs:

Estructures:

Mosaics:

Observacions:



Foto núm:

Imatge:

Autor:

Càmera:

Data: Hora:

Velocitat:

Obertura:

Flash:

Sensibilitat:

Mida imatge:

Ubicació:

Àmbits:

UEs:

Estructures:

Mosaics:

Observacions:



Foto núm: 10-ROM-022

Imatge: Àmbit A-106. Vista de la meitat SE de l'àmbit, amb l'estructura E-1037 (abans 10607) que divideix l'àmbit en dos. En primer terme la UE 10611. Al fons les restes de la teulada (10609) i l'estructura E-1040.

Autor: LLUÍS MARÍ I SALA

Càmera: NIKON D-50

Data: 12/05/2010 **Hora:** 8.32

Velocitat:

Obertura:

Flash:

Sensibilitat:

Mida imatge:

Ubicació: 124-DSC-70

Àmbits: A-106

UEs: 10609 10611

Estructures: E-1037 E-1040

Mosaics:

Observacions:



Foto núm:

Imatge:

Autor:

Càmera:

Data: Hora:

Velocitat:

Obertura:

Flash:

Sensibilitat:

Mida imatge:

Ubicació:

Àmbits:

UEs:

Estructures:

Mosaics:

Observacions:



Foto núm: 10-ROM-024

Imatge: Vista de la UE 10605 de la meitat NW de l'àmbit A-106. A l'esquerra l'estructura E-1037 que divideix l'àmbit en dos.

Autor: LLUÍS MARÍ I SALA

Càmera: NIKON D-50

Data: 12/05/2010

Hora: 8.38

Velocitat:

Obertura:

Flash:

Sensibilitat:

Mida imatge:

Ubicació:

124-DSC-93

Àmbits: A-106

UEs: 10605

Estructures: E-1037

Mosaics:

Observacions:



Foto núm:

Imatge:

Autor:

Càmera:

Data: Hora:

Velocitat:

Obertura:

Flash:

Sensibilitat:

Mida imatge:

Ubicació:

Àmbits:

UEs:

Estructures:

Mosaics:

Observacions:



Foto núm:

Imatge:

Autor:

Càmera:

Data: Hora:

Velocitat:

Obertura:

Flash:

Sensibilitat:

Mida imatge:

Ubicació:

Àmbits:

UEs:

Estructures:

Mosaics:

Observacions:



Foto núm:

Imatge:

Autor:

Càmera:

Data: Hora:

Velocitat:

Obertura:

Flash:

Sensibilitat:

Mida imatge:

Ubicació:

Àmbits:

UEs:

Estructures:

Mosaics:

Observacions:



Foto núm:

Imatge:

Autor:

Càmera:

Data: Hora:

Velocitat:

Obertura:

Flash:

Sensibilitat:

Mida imatge:

Ubicació:

Àmbits:

UEs:

Estructures:

Mosaics:

Observacions:



Foto núm:

Imatge:

Autor:

Càmera:

Data: Hora:

Velocitat:

Obertura:

Flash:

Sensibilitat:

Mida imatge:

Ubicació:

Àmbits:

UEs:

Estructures:

Mosaics:

Observacions:



Foto núm:

Imatge:

Autor:

Càmera:

Data: Hora:

Velocitat:

Obertura:

Flash:

Sensibilitat:

Mida imatge:

Ubicació:

Àmbits:

UEs:

Estructures:

Mosaics:

Observacions:



Foto núm:

Imatge:

Autor:

Càmera:

Data: Hora:

Velocitat:

Obertura:

Flash:

Sensibilitat:

Mida imatge:

Ubicació:

Àmbits:

UEs:

Estructures:

Mosaics:

Observacions:



Foto núm:

Imatge:

Autor:

Càmera:

Data: Hora:

Velocitat:

Obertura:

Flash:

Sensibilitat:

Mida imatge:

Ubicació:

Àmbits:

UEs:

Estructures:

Mosaics:

Observacions:

Foto núm:

Imatge: Vista de l'angle S de l'àmbit A-106 i del retall modern (UE 10624), versemblantment, per plantar-hi un arbre. En el contingut (UE 10625 del retall, s'ha documentat un spray de pintura de color vermell i una xapa de cervesa.

Autor: Càmera: Data: Hora: Velocitat: Obertura: Flash: Sensibilitat: Mida imatge: Ubicació: Àmbits: UEs: Estructures: Mosaics: Observacions:



Foto núm:

Imatge:

Autor:

Càmera:

Data: Hora:

Velocitat:

Obertura:

Flash:

Sensibilitat:

Mida imatge:

Ubicació:

Àmbits:

UEs:

Estructures:

Mosaics:

Observacions:



Foto núm:

Imatge:

Autor:

Càmera:

Data: Hora:

Velocitat:

Obertura:

Flash:

Sensibilitat:

Mida imatge:

Ubicació:

Àmbits:

UEs:

Estructures:

Mosaics:

Observacions:



Foto núm:

Imatge:

Autor:

Càmera:

Data: Hora:

Velocitat:

Obertura:

Flash:

Sensibilitat:

Mida imatge:

Ubicació:

Àmbits:

UEs:

Estructures:

Mosaics:

Observacions:



Foto núm:

Imatge:

Autor:

Càmera:

Data: Hora:

Velocitat:

Obertura:

Flash:

Sensibilitat:

Mida imatge:

Ubicació:

Àmbits:

UEs:

Estructures:

Mosaics:

Observacions:



Foto núm:

Imatge:

Autor:

Càmera:

Data: Hora:

Velocitat:

Obertura:

Flash:

Sensibilitat:

Mida imatge:

Ubicació:

Àmbits:

UEs:

Estructures:

Mosaics:

Observacions:



Foto núm:

Imatge:

Autor:

Càmera:

Data: Hora:

Velocitat:

Obertura:

Flash:

Sensibilitat:

Mida imatge:

Ubicació:

Àmbits:

UEs:

Estructures:

Mosaics:

Observacions:



Foto núm:

Imatge:

Autor:

Càmera:

Data: Hora:

Velocitat:

Obertura:

Flash:

Sensibilitat:

Mida imatge:

Ubicació:

Àmbits:

UEs:

Estructures:

Mosaics:

Observacions:



Foto núm:

Imatge:

Autor:

Càmera:

Data: Hora:

Velocitat:

Obertura:

Flash:

Sensibilitat:

Mida imatge:

Ubicació:

Àmbits:

UEs:

Estructures:

Mosaics:

Observacions:



Foto núm:

Imatge:

Autor:

Càmera:

Data:

Hora:

Velocitat:

Obertura:

Flash:

Sensibilitat:

Mida imatge:

Ubicació:

Àmbits:

UEs:

Estructures:

Mosaics:

Observacions:



Foto núm:

Imatge:

Autor:

Càmera:

Data: Hora:

Velocitat:

Obertura:

Flash:

Sensibilitat:

Mida imatge:

Ubicació:

Àmbits:

UEs:

Estructures:

Mosaics:

Observacions:



Foto núm:

Imatge:

Autor:

Càmera:

Data: Hora:

Velocitat:

Obertura:

Flash:

Sensibilitat:

Mida imatge:

Ubicació:

Àmbits:

UEs:

Estructures:

Mosaics:

Observacions:



Foto núm:

Imatge:

Autor:

Càmera:

Data: Hora:

Velocitat:

Obertura:

Flash:

Sensibilitat:

Mida imatge:

Ubicació:

Àmbits:

UEs:

Estructures:

Mosaics:

Observacions:



Foto núm: 10-ROM-046

Imatge: Àmbit A-106. Vista de la segona base del forn (UE 10659), a mig excavar. Per sota, una nova tegula (UE 10660), molt degradada per l'acció del foc, i que era la primera base del forn E-1038.

Autor: LLUÍS MARÍ I SALA

Càmera: NIKON D-50

Data: 25/05/2010

Hora: 19.40

Velocitat:

Obertura:

Flash:

Sensibilitat:

Mida imatge:

Ubicació:

126-DSC-86

Àmbits: A-106

UEs: 10659 10660

Estructures: E-1038

Mosaics:

Observacions:



Foto núm:

Imatge:

Autor:

Càmera:

Data: Hora:

Velocitat:

Obertura:

Flash:

Sensibilitat:

Mida imatge:

Ubicació:

Àmbits:

UEs:

Estructures:

Mosaics:

Observacions:



Foto núm:

Imatge:

Autor:

Càmera:

Data: Hora:

Velocitat:

Obertura:

Flash:

Sensibilitat:

Mida imatge:

Ubicació:

Àmbits:

UEs:

Estructures:

Mosaics:

Observacions:



Foto núm: 10-ROM-049

Imatge: Àmbit A-109. Vista dels nivells 10906 i 10907 del corredor que permetia l'accés als àmbits A-106 i A-105.

Autor: LLUÍS MARÍ I SALA

Càmera: NIKON D-50

Data: 27/05/2010

Hora: 9.41

Velocitat:

Obertura:

Flash:

Sensibilitat:

Mida imatge:

Ubicació: 126-DSC-122

Àmbits: A-109

UEs: 10906 10907

Estructures: M-1016 M-1041

Mosaics:

Observacions:



Foto núm:

Imatge:

Autor:

Càmera:

Data: Hora:

Velocitat:

Obertura:

Flash:

Sensibilitat:

Mida imatge:

Ubicació:

Àmbits:

UEs:

Estructures:

Mosaics:

Observacions:



Foto núm:

Imatge:

Autor:

Càmera:

Data: Hora:

Velocitat:

Obertura:

Flash:

Sensibilitat:

Mida imatge:

Ubicació:

Àmbits:

UEs:

Estructures:

Mosaics:

Observacions:



Foto núm:

Imatge:

Autor:

Càmera:

Data: Hora:

Velocitat:

Obertura:

Flash:

Sensibilitat:

Mida imatge:

Ubicació:

Àmbits:

UEs:

Estructures:

Mosaics:

Observacions:



Foto núm: 10-ROM-053

Imatge: Vista general de l'àmbit A-106 amb les estructures E.1026 i el possible forn E-1038, així com del nivell de còdols 10618.

Autor: LLUÍS MARÍ I SALA

Càmera: NIKON D-50

Data: 27/05/2010

Hora: 11.15

Velocitat:

Obertura:

Flash:

Sensibilitat:

Mida imatge:

Ubicació: 126-DSC-144

Àmbits: A-106

UEs: 10118

Estructures: E-1026 E-1037 E-1038

Mosaics:

Observacions:



Foto núm:

Imatge:

Autor:

Càmera:

Data: Hora:

Velocitat:

Obertura:

Flash:

Sensibilitat:

Mida imatge:

Ubicació:

Àmbits:

UEs:

Estructures:

Mosaics:

Observacions:



Foto núm:

Imatge:

Autor:

Càmera:

Data: Hora:

Velocitat:

Obertura:

Flash:

Sensibilitat:

Mida imatge:

Ubicació:

Àmbits:

UEs:

Estructures:

Mosaics:

Observacions:



Foto núm:

Imatge: Àmbit A-106. El retall 10655, ja excavat. Igual que amb el retall 10652, l'estructura E-1037, també s'assenta sobre el darrer nivell d'amortització de 10655.

Autor:

Càmera:

Data: Hora:

Velocitat:

Obertura:

Flash:

Sensibilitat:

Mida imatge:

Ubicació:

Àmbits:

UEs:

Estructures:

Mosaics:

Observacions:



Foto núm:

Imatge: Àmbit A-106. El retall 10655, ja excavat. Igual que amb el retall 10652, l'estructura E-1037, també s'assenta sobre el darrer nivell d'amortització de 10655.

Autor:

Càmera:

Data: Hora:

Velocitat:

Obertura:

Flash:

Sensibilitat:

Mida imatge:

Ubicació:

Àmbits:

UEs:

Estructures:

Mosaics:

Observacions:



Foto núm:

Imatge:

Autor:

Càmera:

Data: Hora:

Velocitat:

Obertura:

Flash:

Sensibilitat:

Mida imatge:

Ubicació:

Àmbits:

UEs:

Estructures:

Mosaics:

Observacions:



Foto núm:

Imatge:

Autor:

Càmera:

Data: Hora:

Velocitat:

Obertura:

Flash:

Sensibilitat:

Mida imatge:

Ubicació:

Àmbits:

UEs:

Estructures:

Mosaics:

Observacions:



Foto núm:

Imatge:

Autor:

Càmera:

Data: Hora:

Velocitat:

Obertura:

Flash:

Sensibilitat:

Mida imatge:

Ubicació:

Àmbits:

UEs:

Estructures:

Mosaics:

Observacions:



Foto núm:

Imatge:

Autor:

Càmera:

Data: Hora:

Velocitat:

Obertura:

Flash:

Sensibilitat:

Mida imatge:

Ubicació:

Àmbits:

UEs:

Estructures:

Mosaics:

Observacions:



Foto núm:

Imatge:

Autor:

Càmera:

Data: Hora:

Velocitat:

Obertura:

Flash:

Sensibilitat:

Mida imatge:

Ubicació:

Àmbits:

UEs:

Estructures:

Mosaics:

Observacions:



Foto núm: 10-ROM-063

Imatge: Àmbit A-109. Vista general del que podria ser les restes d'una biga cremada (UE 10909), d'uns 2 metres de longitud.

Autor: LLUÍS MARÍ I SALA

Càmera: NIKON D-50

Data: 02/05/2010

Hora: 10.29

Velocitat:

Obertura:

Flash:

Sensibilitat:

Mida imatge:

Ubicació:

127-DSC-31

Àmbits:

A-109

UEs:

10909

Estructures:

M-1016

M-1041

Mosaics:

Observacions:



Foto núm: 10-ROM-064

Imatge: Àmbit A-109. Vista general del que podria ser les restes d'una biga cremada (UE 10909), d'uns 2 metres de longitud.

Autor: LLUÍS MARÍ I SALA

Càmera: NIKON D-50

Data: 02/05/2010

Hora: 10.31

Velocitat:

Obertura:

Flash:

Sensibilitat:

Mida imatge:

Ubicació:

127-DSC-35

Àmbits:

A-109

UEs:

10909

Estructures:

M-1016

M-1041

Mosaics:

Observacions: