



**MEMÒRIA DE LA INTERVENCIÓ ARQUEOLÒGICA
EN LA VIL·LA ROMANA DEL ROMERAL
(ALBESA-NOGUERA) L'ANY 2011**

**Lluís Marí i Sala
Víctor Revilla Calvo
Jesús Guevara Martín**



MEMÒRIA DE LA INTERVENCIÓ ARQUEOLÒGICA EN LA VIL·LA ROMANA DEL ROMERAL (ALBESA- NOGUERA) L'ANY 2011

Memòria: ROM-2011
Data: Juny 2015

Lluís Marí i Sala

Víctor Revilla Calvo

Jesús Guevara Martín



MEMÒRIA DE LA INTERVENCIÓ ARQUEOLÒGICA DE L'ANY 2011, EN LA VIL·LA
ROMANA DEL ROMERAL (ALBESA-LA NOGUERA)

S U M A R I

- I. INTRODUCCIÓ
- II. DESCRIPCIÓ DELS TREBALLS
- III. ESTUDI DELS MATERIALS
- IV. BIBLIOGRAFIA GENERAL
- V. FITXES UNITATS ESTRATIGRÀFIQUES
(Estrats i Elements)
- VI. FITXES UNITATS ESTRATIGRÀFIQUES
(Estructures, Murs i Accessos)
- VII. MATRIX
- VIII. INVENTARI DEL MATERIAL
- IX. DIBUIXOS DEL MATERIAL
- X. PLANTES I ALÇATS
- XI. PLANTA GENERAL
- XII. FOTOGRAFIES



I. INTRODUCCIÓ



INTRODUCCIÓ

La vil·la del Romeral està situada en la partida del mateix nom, a la riba esquerra del riu Noguera Ribagorçana, damunt de la primera terrassa al·luvial, i a uns 10 quilòmetres, en línia recta, de Lleida. La seva situació li atorga una vista privilegiada sobre el territori proper, ja que la terrassa es situa a uns 12 metres sobre el llit del riu. Des d'aquest lloc, el terreny va elevant-se lentament en direcció nord i nord-est, formant una plana molt ampla i de relleu suau, que presenta condicions idònies per a l'explotació agrícola: drenatge natural, insolació i accés fàcil. La seva situació, aproximadament en el centre del peristil, es correspon amb les coordenades UTM – Datum European 50, x: 302.250 y: 4.627.746 (*Figura 01*).



FIGURA 01

La vil·la ha estat objecte de varies intervencions arqueològiques en la dècada dels anys 60, condicionades per la necessitat de preservar elements excepcionals (concretament, un conjunt de mosaics policroms) i realitzades sense una metodologia adequada. Mai no ha estat excavada d'acord amb un projecte de recerca integral i, per tant, el coneixement actual sobre la seva organització arquitectònica i funcional i sobre la seva evolució és molt limitat. Aquest problema, que aparentment només afectaria l'àmbit de la recerca científica, també condiona les possibilitats de preservar i condicionar el conjunt per a



EL POBLAMENT RURAL EN ÈPOCA ROMANA VIL·LA ROMANA DEL ROMERAL (ALBESA-LA NOGUERA)

una adequada exposició didàctica. Les intervencions arqueològiques iniciades el 1995-1996 han pretès avaluar l'estat de conservació i les característiques de la vil·la i desenvolupar, en un segon moment, un projecte integral de recerca i museístic.



ELS ANTECEDENTS DE LA RECERCA

La vil·la romana del Romeral es va descobrir de forma casual l'any 1961, quan es localitzaren alguns mosaics en un terreny de conreu. Les actuacions es varen continuar en 1965, 1966 i 1968 (PITA, DíEZ-CORONEL 1963 i 1964-1965; DíEZ-CORONEL, PITA 1966, 1969-1970 i 1970). Totes aquestes actuacions es varen dedicar de forma preferent a delimitar el conjunt per a localitzar nous mosaics, comprovar el seu estat de conservació i, de ser possible, extreure'ls (DíEZ-CORONEL, PITA 1966: 348-349; DíEZ-CORONEL, PITA 1970: 769; PITA, DíEZ-CORONEL 1964-1965: 182-183; DíEZ-CORONEL, PITA 1969-1979: 174 i segs.; PITA 1969; BLÁZQUEZ et al. 1989: 13). Els mosaics recuperats, en concret, alguns trams dels passadissos nord (Mosaic E) i oest (Mosaic B) del peristil, es conserven actualment en el Museu Arqueològic de Catalunya. Fins el moment, tan sols s'han restaurat alguns fragments dels mosaics, entre els que cal destacar una composició amb motius florals i animals, anomenat Emblema Z pels seus excavadors, que estava situat enfront una de les habitacions del sector occidental (*Figura 02*).

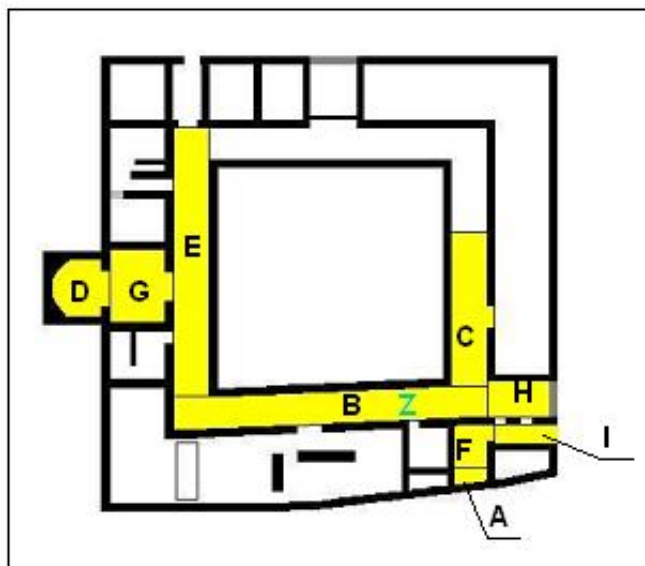


FIGURA 02

Les intervencions de 1961 i 1965-1966 van permetre delimitar els costats nord, oest i sud d'un gran edifici de planta aparentment quadrangular i estructura compacta, articulada



entorn d'un peristil de planta quadrada amb pòrtics. A l'entorn del peristil es distribuïa un gran nombre de dependències, entre les que destacaven una àmbit de grans dimensions que ocupava una posició central en relació a un dels eixos principals de simetria de l'edifici (orientat nord-sud), i un sector proper a la terrassa fluvial, que devia ser ocupat per espais residencials. La gran àmbit esmentada en primer lloc es dividia internament en dos espais, un de rectangular i un altre rematat per un absis, inscrit dins d'una estructura de planta quadrangular que sobresortia de l'estructura general de l'edifici. L'organització d'aquesta estança i la seva decoració de mosaic, la més rica del conjunt conservat, fa pensar en una sala de representació destinada a les recepcions que s'inspirava en els models de l'arquitectura àulica. Aquest espai és relativament freqüent a les vil·les més importants d'època tardana d'Hispania (Díez-Coronel i Pita parlen d'un triclinium o tablinum: PITA, DÍEZ-CORONEL 1964-1965: 186). Els excavadors també van intentar situar un dels accessos a l'edifici (considerat el principal) en el costat oriental (**Figura 03**).

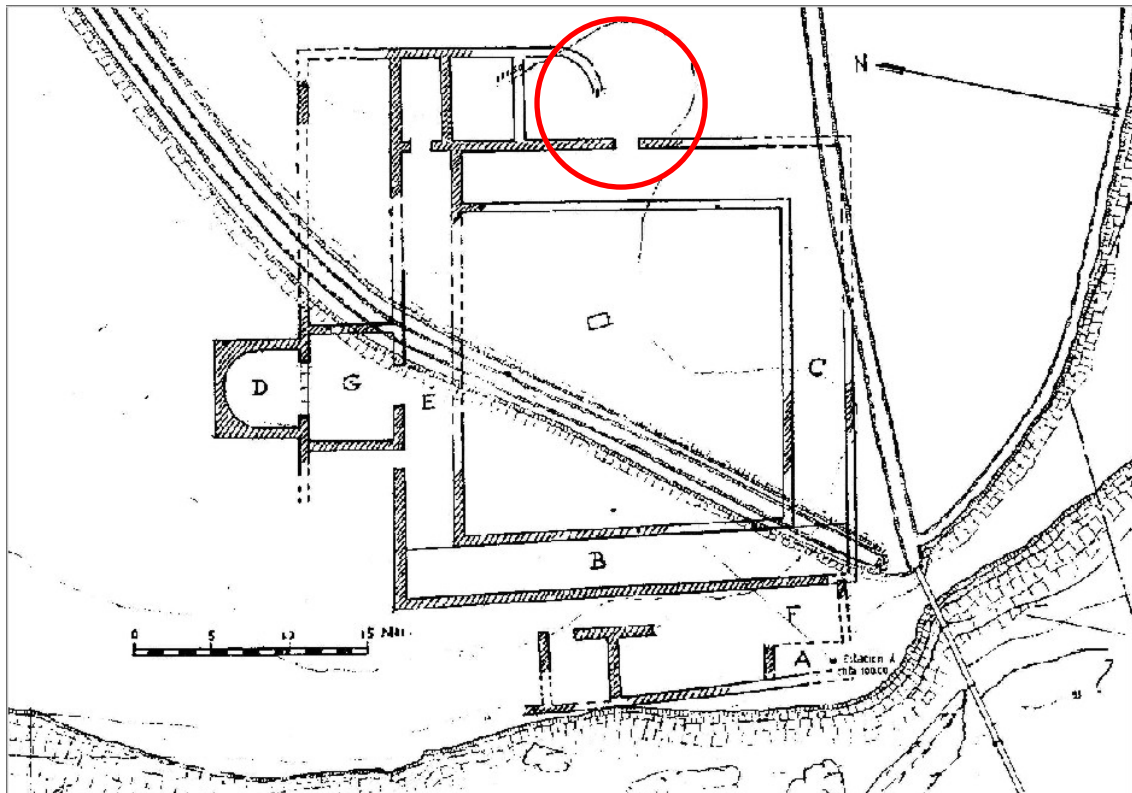


FIGURA 03



Es localitzaren mosaics a la sala de representació (D i G), al peristil (B, C i E; però els excavadors senyalen la possibilitat de que també existís un altre al passadís est) i a una àmbit del sector meridional (A i F) (les descripcions es repeteixen, sense massa detalls nous, a les diverses publicacions de L. Díez-Coronel i R. Pita; cf. BLÁZQUEZ et al., 1989: 13-18, figs. 1-2 i làm. 1-5). La distribució de les restes descobertes donava una superfície construïda aproximada de 1600 m², però l'àrea ocupada per estructures, com s'ha pogut constatar a les campanyes iniciades el 1997, oscil·la els 2.500 i els 3000 m. La superfície tancada pels passadissos porticats del peristil ocupa uns 400 m² (**Figura 04**).



FIGURA 04

L'obra constructiva és bastant modesta i consisteix en una barreja de morter de calç i pedra i còdols de tamany mig, ordenats de forma que els murs mostren l'aparença d'un opus spicatum molt rústec (**Figura 05**). La pedra treballada només apareix en alguns angles de mur i portes i com a basament del que serien pilastres adossades i columnes. Es tracta sempre de carreus de dimensions mitjanes o reduïdes, extrets dels afloraments arenosos propers. Segurament, les superfícies d'aquests murs deurien ésser



arrebossades. Per al contrari, l'únic mur de límit extern conegut fins ara, el que tanca l'edifici per el costat nord, està recobert d'un parament de petits carreus rectangulars, de pedra arenosa, bastant ben treballats i disposats de forma acurada.



FIGURA 05

A les publicacions dedicades a les primeres troballes s'esmenta l'aparició de fragments d'aplatats de marbre per a revestiment de paret i de grans fragments de pintura parietal (més de dos cents apareguts dins d'una cisterna situada a l'oest, encara visible en l'actualitat) amb figuracions geomètriques i vegetals (garlandes i fulles). També es recuperà un capitell sencer i fragments d'altres, un basament de columna i diversos fustes, tot en pedra del país (vid. Díez-CORONEL, PITA 1966: figura sense numerar del que es descriu com un "capitel corintio"; Díez-CORONEL, PITA 1969-1979: 183-184 i 188). Tots



aquests elements, junt amb les dimensions del programa musivari, responen a la intenció de mostrar el prestigi i el poder econòmic de la família resident.

En aquest mateix context cal incloure la troballa d'un fragment de placa de marbre de Carrara, amb restes d'una inscripció, que es podria relacionar amb un mausoleu familiar (IRC II, núm. 16). La part conservada de la inscripció consta de varies línies, amb restes d'una indicació de nom o de filiació.

El caràcter especial de les campanyes realitzades els anys 60 no permet establir una seqüència clara de l'ocupació i unes cronologies absolutes fiables. Els seus excavadors parlen d'una primera ocupació, documentada exclusivament per els materials ceràmics, que es situaria entre els segles I a III dC i que finalitzaria amb les suposades destruccions que acompanyaren les incursions bàrbares del 260 dC.; però cal recordar que no hi ha cap referència textual o arqueològica que relacioni clarament aquests esdeveniments amb l'àrea de Lleida (PÉREZ 1996). La fase més important, representada per la construcció del programa musivari es situaria entre mitjans segle IV i el segon quart i mitjans del segle V dC.; aquesta data final correspondria a la destrucció definitiva. També en aquest cas s'esmenten factors polítics-militars com a causes fonamentals i exclusives (DÍEZ-CORONEL, PITA 1966: 356; DÍEZ-CORONEL, PITA 1970: 773; DÍEZ-CORONEL, PITA 1969-1970: 183, esmenten explícitament les incursions dels Sueus i els conflictes amb els Bagaudes de mitjans segle V dC que afectaren la vall de l'Ebre; però els materials que proporciona la vil·la són, ara per ara, una mica anteriors). Tanmateix, l'evidència recollida a les epístoles de Consenci mostra el valor real que ha d'atorgar-se als factors militars. En elles es parla de la presència de bàrbars i de la inseguretat de la zona de Lleida a començaments del segle V dC, però també s'aprecien clarament la continuïtat de la vida quotidiana i els contactes entre la població local i els nou vinguts (Ep. 11.2.4: AMENGUAL 1992, 85).

La major part dels materials ceràmics publicats fins el moment, molt escassos i descrits de forma insuficient, són d'època tardana. Els més significatius són dos grans plats de terra sigil·lada africana D de les formes Lamb. 51, 51A i Lamb. 53bis-Hayes 61 apareguts dins la cisterna; ambdues són formes típiques de segona meitat del segle IV i primera meitat del segle V dC. (la Lamb. 51, 51A es data entre 320 i 400/420; la Hayes 61B es



situaria entre 380/390-450, segons Hayes: Atlante I, 82 i 84; REYNOLDS 1995: 144, proposa datacions similars).

Els excavadors consideraren que el programa musivari fou desenvolupat gradualment i intentaren establir una successió, recolzant-se en criteris estilístics i dades estratigràfiques (PITA, DíEZ-CORONEL 1964-1965: 188, esmenten la troballa d'un fragment de sigil·lada africana D sota el mosaic B, però no la consideren una dada concloent, ja que podria haver arribat per la reparació d'un mosaic ja existent; vid. a més, DíEZ-CORONEL, PITA 1969-1970: 180; DíEZ-CORONEL, PITA 1970: 772-773; a BLÁZQUEZ et al., 1989: 18, es proposa una cronologia de segona meitat del segle IV per els mosaics).

Segons L. Díez-Coronel y R. Pita, amb posterioritat a la seva destrucció, el lloc fou ocupat per un assentament molt més modest que no tenia cap relació amb la vil·la. La cronologia proposada es situa en els segles VI i VII, però no es disposa de cap dada segura per a recolzar aquesta afirmació (es parla, per exemple, de ceràmiques visigòtiques sense especificar: PITA, DíEZ-CORONEL 1964-1965: 188-189; DíEZ-CORONEL, PITA 1970: 773; DíEZ-CORONEL, PITA 1969-1970: 186).



EL PROJECTE D'EXCAVACIÓ: LES CAMPANYES DEL DECENI 1995- 2004

Les primeres campanyes (de 1995 a 1998) es van concentrar en la delimitació i excavació dels àmbits dels sectors nord i occidental de la vil·la. El primer era estructurat per la gran àmbit de recepció absidada. Aquí es van excavar dos habitacions laterals: un àmbit de petites dimensions i planta rectangular, pavimentat amb opus signinum i una gran cambra quadrangular (àmbit 105) (*Figura 06*). La posició i dimensions d'aquesta darrera feien pensar que podria tractar-se d'una de les dependències residencials de la vil·la, potser en relació directa amb la gran àmbit absidada o, com a mínim, com un àmbit vinculat directament al ritme d'activitat d'aquesta. En relació amb aquesta possible funció residencial o de representació, semblava probable localitzar nous paviments de mosaic. L'àmbit era delimitada per una sèrie de murs construïts mitjançant un encofrat de morter i còdols de riu. L'única diferència tècnica apreciada és la preferència per l'ús de petits carreus en un dels murs, segurament degut al seu caràcter de mur perimetral de l'edifici.

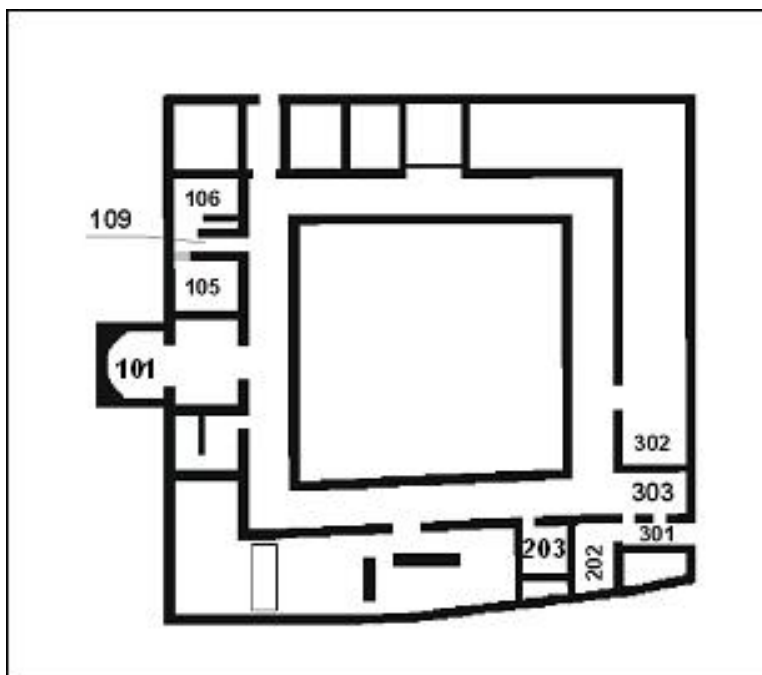


FIGURA 06

Pel que respecta a la interpretació de la seqüència estructural i estratigràfica, sembla evident que ens trobem davant una sèrie de reformes que alteraren radicalment aquest espai durant varis segles i que l'ocupació es perllongà fins l'abandonament final del lloc.



En un primer moment (sense que puguem precisar la cronologia), l'espai de l'àmbit 105 era ocupat per una dependència de forma i dimensions indeterminades delimitada per dos murs perpendiculars. En la fase següent, quan es construeix tota l'ala nord-oest del peristil, es bastí l'àmbit 105 i un d'ells va servir per a fonamentar una paret, mentre que l'altre, reforçat amb còdols, va servir per a assentar un mosaic que decorava el nou espai. Es raonable pensar que la decoració de l'àmbit amb un programa musivari es relacionaria amb la decoració i el funcionament de l'àmbit veïna; però encara manquen dades al respecte i no disposem, tampoc, de cap datació absoluta.

Aquest mosaic va ser destruït per una raó desconeguda i les restes de la preparació van ser cobertes per un estrat que potser també va servir com a paviment. Cal esmentar que en alguns punts dels murs de l'àmbit 105 es recuperaren tessel·les de mosaic in situ. Tot el conjunt era cobert per un estrat de destrucció format per material constructiu i gran quantitat de teules. La composició d'aquest estrat indica que l'edifici mantenia, en el moment d'aquesta reforma, la seva coberta. Aquesta reforma mostra l'existència de transformacions radicals de l'aspecte i les funcions d'algunes àrees o espais, però mantenint l'organització general i l'aspecte exterior de l'edifici. Tampoc podem establir la cronologia d'aquesta reforma.

Una altra actuació important d'aquestes primeres campanyes ha estat la delimitació del costat est de la vil·la. Aquí s'ha pogut seguir els dos murs de tanca: el que forma el límit del peristil, pròpiament dit (segurament un mur baix) i el que delimita les habitacions situades a l'est (DÍEZ-CORONEL, PITA 1966: 353). La proposta dels primers excavadors era la de restituir un edifici de planta quadrada, organitzat segons principis d'axialitat (definida per dos eixos perpendiculars) i centralitat (entorn un peristil). Les noves intervencions confirmen aquest extrem, així com l'existència de certes irregularitats en les mides generals que donen al pati central obert una forma lleugerament trapezoidal, estrenyent-se al costat sud (DÍEZ-CORONEL 1964-1965: fig. 2). Malgrat que en el sector oriental el nivell superficial té poca potència i que les estructures estan pitjor conservades, ha estat possible recuperar les restes d'un nivell arqueològic (no es pot precisar si d'ocupació o abandonament) i una pavimentació en terra trepitjada, que podria correspondre a l'última actuació o reforma arquitectònica de la vil·la. Aquesta particularitat potser ha de relacionar-se amb les reformes de l'àmbit 105 i amb altres actuacions tardanes.



En relació amb aquest seguit de reformes, però sense que es puguin donar cronologies, cal situar una sèrie de construccions a l'est de l'àmbit de representació, disposades formant un bloc paral·lel a l'ala nordoriental de l'edifici. Per el que ha estat possible comprovar, aquestes estructures es caracteritzen per una tècnica constructiva diferent a la de la resta de l'edifici: murs d'amplada irregular i utilitzant materials diversos (petits carreus, còdols).

Les campanyes de 1995 a 1998, en resum, van permetre restituir l'organització general i els límits de l'edifici. Al mateix temps, confirmaren l'existència d'una seqüència evolutiva, ara per ara limitada a les relacions estratigràfiques i arquitectòniques i sense cap datació absoluta. Dins d'aquesta seqüència, les reformes que semblen situar-se en el moment final indicarien una situació més complexa que la senyalada per els primers excavadors

Les primeres campanyes han proporcionat un conjunt de materials ceràmics molt reduït i poc significatiu per el que respecta a les possibilitats d'establir unes cronologies fiables. És encara més difícil definir les activitats realitzades a un sector o àmbit concrets a partir d'aquesta evidència. Aquesta situació es repeteix a les campanyes posteriors. La majoria de materials recuperats han de considerar-se com a residuals, amb unes datacions clarament alt imperials: alguns fragments de terra sigil·lada hispànica (formes Ritt. 8) i terra sigil·lada africana A (Lamb. 3b1) i també ceràmica de cuina africana (Ostia III, fig. 332); es tracta de recipients que coneixen una gran difusió en el segle II dC. i és normal trobar-les en contextos de segles III i IV amb un elevat índex de fragmentació. La presència d'un fragment amorf de terra sigil·lada africana D no aporta cap dada, tret de confirmar una datació tardana genèrica per la formació de l'estrat i, en conseqüència, per l'abandonament d'aquest sector de la vil·la.

La campanya de 1999 es va concentrar en la neteja i excavació (o reexcavació, en certs casos) de les habitacions que formaven l'angle sud-occidental de la vil·la, en el punt de contacte entre els mosaics B i C. Aquesta zona concentrava algunes de les troballes més importants dels anys 60, tant pel que fa als mosaics (aquí es situaven composicions decoratives especialment complexes: A, B, C i F) com a les estructures. Les intervencions dels anys 60 en aquesta zona van ser molt importants, ja que van suposar el descobriment de gran part del passadís sud i de tot el passadís oest, així com de les habitacions relacionades amb aquest darrer. La situació d'aquestes dependències (un lloc



amb una gran panoràmica al qual no és possible accedir-hi directament des de l'exterior de l'edifici), la complexitat de la construcció i el refinament del programa decoratiu suggereixen una destinació residencial reservada als propietaris de la vil·la, potser l'àrea considerada més reservada o íntima dins la complexa articulació de públic i privat que ofereix l'arquitectura privada romana. Per altra banda, les actuacions dels anys 60, en afectar les estratigrafies, també han limitat les possibilitats de restituir la seqüència estratigràfica i la cronologia del sector.

Una de les zones més interessants d'aquest sector era l'àmbit 202. Aquest era un espai de planta rectangular de petites dimensions, orientat en sentit est-oest. Es divideix en dos àmbits menors que són decorats amb mosaics diferents, A i F. Els àmbits, amb els mosaics respectius, són separats per una franja decorativa que presenta dos grans forats laterals (**Figura 07**). Es possible que aquests forats corresponguin als basaments de dues pilastres adossades als murs longitudinals i que indiquin, a la vegada, un espoli antic dels materials aprofitables. Aparentment, i a diferència de la veïna àmbit 203, aquesta dependència no es comunicava de forma directa amb el passadís oest. Aquesta circumstància, així com la presència d'una compartimentació definida per les possibles pilastres, que diferenciava un espai interior més reservat (el decorat per el mosaic A), fa pensar que el lloc podria haver servit com a dormitori .



FIGURA 07



Les primeres publicacions esmenten un mur que dividia totalment l'àmbit en dos espais, seguint l'alineació d'una paret senyalada a l'àmbit 203 (PITA, DíEZ-CORONEL 1964-1965). Però no s'ha trobat cap rastre d'aquesta suposada compartimentació que, en tot cas, seria posterior a l'organització de l'espai que senyala la combinació dels mosaics A-F amb les pilastres. D'existir aquest mur, respondria als mateixos problemes (potser estructurals) que va patir l'àmbit 203. L'àmbit havia estat excavada els anys 60 i pràcticament no conservava estratigrafia. Només es van identificar les restes d'un nivell d'enderroc, amb algunes tegulae, imbrices i còdols, que es conservava als angles de la cambra. Aquest nivell cobria directament el mosaic F i no va aportar cap material que permetés establir una datació fiable. També es va poder comprovar l'existència d'una orla decorativa en el costat sud, indicant l'existència d'una porta.

La neteja del mosaic F va permetre apreciar senyals de combustió molt definides i situades al centre de l'àmbit (**Figura 08**). Aquest fet, que no es pot atribuir a cap incendi, pot respondre a un canvi de funció del lloc o, més probablement, a una freqüentació esporàdica d'una part de l'edifici (aquella que devia conservar encara la seva coberta?) en un moment posterior al seu abandonament definitiu.



FIGURA 08



La porta abans esmentada conduïa a un espai rectangular i allargat que estava pavimentat amb opus spicatum: l'àmbit 301 (*Figura 09*); el paviment podria correspondre a una estructura ja coneguda (cf. BLÁZQUEZ et al., 1989: 18). Aquest espai, que cal considerar com un corredor, també comunicava, a través d'una doble porta (dos envans separats per un pilar), amb un petit àmbit rectangular situat just a l'angle entre els passadissos sud i oest del persitil: l'àmbit 303. Aquesta àmbit havia patit una greu destrucció per efecte de l'erosió i de les actuacions modernes, però l'excavació mostrà que havia estat pavimentat amb un mosaic policrom amb una composició decorativa relativament senzilla (*Figura 10*). D'aquest mosaic només restaven alguns fragments protegits per dos dels murs de tancament i pel pilar central de la porta que s'obria a l'oest i que ja va ser conegut a partir d'una petita oberta el Juny de 1966 a PITA, 1969: 47. També podria correspondre, però no és totalment segur, amb una composició descrita de forma superficial a BLÁZQUEZ et al., 1989, 17: "al lado oeste de la villa, colocado al sur y a continuación del mosaico número 2"; aquest darrer és el mosaic B.



FIGURA 09



FIGURA 10



Per la seva banda, és possible que el corredor d'*opus spicatum* també permetés l'accés a una altra àmbit, paral·lela a les cambres 202 i 203, que formaria l'extrem sud-oest de l'edifici; però aquest sector ha estat totalment destruït per l'enfonsament d'una part de la terrassa fluvial. Les campanyes realitzades els anys 2000-2004 no han permès solucionar els problemes interpretatius que planteja aquest sector.

El sector sud-occidental de la vil·la ha de considerar-se un complex unitari caracteritzat per una organització acurada dels espais i dels eixos de circulació. La classificació d'aquests espais depèn de les seves dimensions, de les condicions de l'accés (definides per la situació i estructura de les portes i per les relacions entre les habitacions o entre aquestes i els passadissos, fet que permetria un accés més o menys ràpid) i de les característiques del programa decoratiu utilitzat en cada cas. Dins d'aquest programa les diferències entre els tipus de pavimentació utilitzats són especialment significatives. L'*opus spicatum*, els mosaics policroms més o menys complexes o les franges de llindar en mosaic separen clarament espais i portes, senyalen la seva importància en relació a una funció concreta i indiquen als residents en quines direccions i sota que condicions han de desplaçar-se. El sistema que formen tots aquests elements, reforçant-se mútuament, permet establir una jerarquia de les funcions i de les activitats integrada en l'estructura global de la vida quotidiana de la vil·la.

La combinació entre recerca de la intimitat, la presència de decoració musivaria luxosa (completada per la presència de certs elements arquitectònics a algunes habitacions) i la regulació rigorosa de la circulació fan pensar que aquest sector de l'edifici es va destinar a residència de la família propietària i als serveis relacionats amb les seves necessitats directes. Aquest sector, especialment en l'angle de contacte entre els costats oest i sud del peristil, assegurava, a la vegada, privacitat i una posició privilegiada. El primer factor era assegurat per la distància respecte a l'aula de representació i per la topografia del terreny, que atorgava un cert aïllament (cal recordar que la vil·la es tancada, a l'oest i sud, per un barranc); el segon era el resultat d'una disposició arquitectònica que permetia utilitzar el paisatge per a crear efectes decoratius separant encara més el lloc respecte a altres dependències.

Al costat de l'àmbit 202 es va excavar un altre petit àmbit de planta rectangular: l'àmbit 203. Aquest habitacle, com tot el sector, i per la seva posició i dimensions, havia estat



afectat per la campanya de l'any 1966, dedicada a la recuperació del mosaic B (DÍEZ-CORONEL, PITA 1969-1970: làm. XLVIII, 2). A més, la presència d'estructures arquitectòniques superposades (concretament, el mur que dividia l'àmbit en dos espais menors en un moment posterior) mostrava l'existència de reformes corresponents a una o més fases. Per aquestes raons el lloc semblava idoni per a comprovar el grau de conservació de tot el sector i l'eventual existència d'una seqüència estratigràfica.

Durant la campanya de 1999 es va realitzar un sondeig que va afectar la meitat d'un dels dos petits espais en que es dividia l'àmbit 203, el més proper a la porta que connectava el lloc amb el passadís del peristil. La seqüència identificada és molt senzilla: es van excavar algunes unitats estratigràfiques que podrien correspondre a un farciment relacionat amb la compartimentació del lloc en dos espais menors o potser amb la definició d'un nou espai habitacional, més petit; aquest farciment s'acompanyà de la construcció d'un nou mur. La reforma podria haver estat motivada per un enfonsament del mur occidental de l'àmbit, el més proper al final de la terrassa en la que s'assenta la vil·la i, per tant, el més inestable. En aquest moment, no podem precisar si aquest enfonsament podria haver estat accidental o provocat com a resultat d'una destrucció més àmplia. La primera possibilitat sembla més raonable, ja que no s'ha constatat la presència de nivells de destrucció violenta i general o alteracions importants a l'àmbit dels mosaics A-F, però això tampoc no és una prova definitiva.

L'últim àmbit excavat és el número 302. La seqüència estratigràfica identificada és parcial: durant la campanya de 1999 només es va excavar l'angle oest de l'àmbit, ja que era travessada en diagonal per una canonada de rec moderna. Aquesta canalització va ser desmuntada definitivament a la primavera de 2000, fet que ha permès seguir els treballs en extensió. Aquests treballs permeteren extreure part del nivell d'enderroc, format per gran quantitat de teules i pedra.

A la campanya del 2000 es va intentar localitzar el mur de tancament est d'aquesta àmbit i la porta o portes que la comunicarien amb altres dependències. Tot aquest sector havia estat afectat per una rasa moderna que havia destruït bona part del mur Nord. Tanmateix, la neteja del mosaic C va mostrar l'existència d'un motiu vegetal (una palma) disposat paral·lel i molt proper a l'esmentat mur. La seva situació, com en el cas de la garlanda que separa els mosaics E (passadís nord) i G, segurament serviria per indicar la



presència d'una porta. Davant d'aquest punt, i també molt destruït per la rasa moderna, hem pogut descobrir parcialment un petit mur. La seva alineació és perpendicular a la de la paret 3001 i té una amplada i una tècnica similars. Es podria tractar, doncs, del mur de tancament de l'àmbit 302. De ser així, la possible porta senyalada per el motiu musivari es relacionaria amb una altra dependència.

Finalment, durant la campanya de 1999 es van practicar dos sondeigs, perpendiculars al passadís sud, separats per una distància de 10 m, per a determinar el grau de conservació de l'estratigrafia i del mosaic C. L'any 2000 s'ha descobert completament l'esmentat mosaic i una sèrie d'estructures que semblen correspondre a una reforma del lloc en època tardana. Tot el sector era cobert per un nivell superficial d'escassa potència. Aquest fet ha afectat a la conservació del mosaic C en direcció est, una zona situada fora de la protecció que li atorgava la presència de la canalització i exposada, per tant, als treballs de conreu. En el centre del passadís, tot i tractar-se de remocions de terra de poca fondària, el mosaic C ha aparegut totalment destruït i només es conserva el rudus (*Figura 11*). Més cap a l'est, la destrucció moderna és encara més important, però sembla relacionada també amb reformes de certa importància datades en època tardo-antiga. Entre aquestes actuacions destaca l'aixecament d'un petit mur.



FIGURA 11



La destrucció tardo-antiga i moderna d'aquest sector del passadís sud també va tenir efectes positius per el coneixement de certs aspectes estructurals i estratigràfics. En primer lloc, ha estat possible comprovar l'existència, sota del rudus i del mur perimetral del passadís d'un petit paviment d'opus signinum; potser part d'un dipòsit. Aquesta construcció pertany a un moment anterior al peristil tal i com el coneixem avui dia, ja que l'esmentat mur se li superposa clarament. Aquesta nova dada, afegida a les troballes de les habitacions 105 i 203, precisa millor l'entitat i el caràcter inicial de l'edifici.

En segon lloc, s'ha pogut analitzar les característiques del rudus sobre el que s'assentava el mosaic C. Es tracta d'una obra sòlida i que segueix els principis generals de la tècnica musivària romana: una base de grans còdols lligada amb morter a la qual se li superposa un nivell de petites pedres, fragments ceràmics i petits còdols, que formen la base del mosaic pròpiament dit. També s'ha localitzat un mur, fet amb petits carreus de pedra sorrenca, que seguia una alineació perpendicular a la del passadís. És possible que es tracti d'un mur d'una fase anterior i que es pugui relacionar amb el paviment d'opus signinum; però la relació amb el rudus fa pensar en una altra possibilitat: un sistema per a compartimentar una superfície massa extensa en sectors menors per tal de facilitar la construcció del rudus i assegurar tant la seva solidesa com el correcte anivellament del pis del mosaic; òbviament això no exclou una situació mixta: la reutilització, per a assentar el mosaic, d'una obra anterior. Un procediment semblant, amb mur i base de grans còdols, ja s'havia detectat a l'àmbit 105.

Els materials aportats per les intervencions de 1999 i 2000 és tan poc representatiu com el recuperat el 1998, però una mica més abundant i diversificat. Els contextos a priori més interessants, els nivells de destrucció, que s'han pogut excavar en part, no han aportat dades d'interès. Entre el material superficial, la gran majoria de fragments pertanyen a les restes relacionades amb la construcció i destrucció de l'edifici (tegulae, imbrices, alguns maons). La ceràmica pròpiament dita es redueix a escassos fragments de vaixel·la de taula dels segles I a III dC (sigil·lada hispànica, africana A i africana C), ceràmica comuna, ceràmica de cuina africana i àmfora. També s'han recuperat alguns fragments de claus de ferro i petits bocins de vidre. Són de destacar tres recipients diferents de la forma Hayes 58B, un plat de grans dimensions i parets exvasades, amb la vora horitzontal i de secció triangular. La seva cronologia ocupa pràcticament tot el segle IV



dC. (Atlante I: 82) i coincideix parcialment amb les datacions que aporten els materials publicats els anys 60.

Els nivells de destrucció identificats al passadís sud i a les habitacions 202 i 302 han aportat bàsicament material de construcció. La ceràmica recuperada es limita a sigil·lades hispàniques i africanes A i C residuals; tampoc no sembla massa important la presència d'un fragment de vora Hayes 58B de sigil·lada africana D. Aquesta escassetat del material és significativa i es podria explicar per una neteja conscient i sistemàtica del lloc que és difícil de relacionar-se amb la destrucció violenta i sobtada que havien suggerit els primers excavadors. Aquests estrats de destrucció es van identificar i documentar perfectament en excavar els mosaics B i E, però potser no s'han interpretat de forma correcta (cf. Díez-Coronel, PITA 1969-1970: fig. 4). Per la seva banda, els estrats relacionats amb les reformes tardanes del passadís sud no proporcionen cap producció o tipus útil per la datació: sigil·lades hispàniques (forma Ritt. 8) i sigil·lada africana C (un fragment amorf) i ceràmica de cuina africana (formes Lamb 9a-b i Ostia II, fig. 302).

Finalment, alguns estrats proporcionen un material ceràmic molt similar, segurament indicatiu d'una formació propera en el temps: ceràmiques hispàniques (formes Ritt. 8 i Drag. 37) i sigil·lada africana A, totes residuals; un ampli repertori de ceràmiques de cuina africana, amb formes típiques i de gran difusió (plats-tapadora Ostia I.264, Ostia II.302, Ostia III.332, Ostia I.261; cassoles Lamb. 10A-Hayes 23B, Lamb. 10B-Hayes 23A, Lamb. 9A); sigil·lada africana C. La presència de sigil·lada africana D de les formes Hayes 58B i Lamb. 51-51A proporciona una datació genèrica de segona meitat-darreries del segle IV dC. Aquesta dada sembla significativa, però s'ha de prendre amb precaució fins que no es completi l'excavació de l'àmbit 203.



LES CAMPANYES DEL 2004 i 2005. RESUM DELS TREBALLS D'EXCAVACIÓ

Campanya del 2004

Amb aquests precedents el treball es va concentrar en dos sectors: l'àmbit 303 i les dependències del costat est de l'edifici; tot i que també es va intervenir de forma limitada en l'àmbit 109 (**Figura 12**). L'àmbit 303 va ser escollida per diverses raons. En primer lloc, perquè semblava ben conservada, ja que mai no havia estat afectada pels treballs agrícoles i això feia pensar que podia conservar una estratigrafia representativa que es podia excavar en una única campanya. En segon lloc, la seva posició, en la cruïlla de dos passadissos del peristil i entre les habitacions o àmbits 302 i 301-202, obligava a la seva excavació abans de formular cap hipòtesi sobre l'organització espacial del sector. Cal tenir present, a més, que aquesta zona va experimentar transformacions estructurals importants com a resultat de l'enfonsament de l'angle sud de l'edifici i que també es detecten alguns canvis de funció. Això confereix un valor especial al seu estudi.

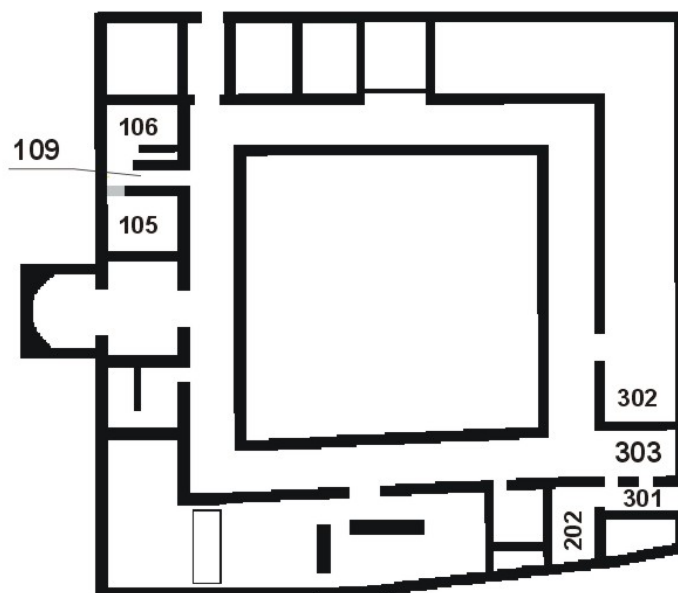


FIGURA 12



L'evolució estructural del conjunt: alguns elements de reflexió

La principal aportació d'aquesta campanya és la identificació d'estructures arquitectòniques que indiquen amb precisió la importància de les fases d'ocupació anteriors a la constitució de la vil·la amb el programa musivari. L'existència d'aquestes fases ja havia estat proposada pels primers excavadors del lloc i confirmada a les primeres campanyes dels anys 90. El que mancava era definir la seva entitat i naturalesa.

En aquest moment estem en condicions de distingir, com a mínim, dos moments d'ocupació anteriors a la reorganització general de la vil·la senyalada pel programa de mosaics. De la primera construcció documentada no es pot avançar pràcticament res sobre la seva organització i funcions, ja que l'estructura va ser espoliada amb posterioritat. I ni tan sols es pot afirmar amb prou garanties que es tracti realment de la primera fase d'ocupació (**Figura 13**). Tanmateix devia ser una construcció de certa importància. Aquesta hipòtesi serà confirmada o rectificada amb l'excavació futura de l'ala nord-est del peristil, on es detecten també alguns grans carreus de pedra sorrenca (**Figura 14**).



FIGURA 13



FIGURA 14



Al contrari, les estructures del que podem definir de forma provisional com a fase 2 indiquen clarament un canvi en l'ocupació del lloc; canvi que suposa l'aixecament d'un edifici de construcció acurada. L'evidència del sector sud recollida a la campanya d'enguany ve a afegir-se a les estructures localitzades sota l'àmbit 105 els anys 90. La distància entre els dos llocs indica, en principi, que es tracta d'un edifici de certa importància. Una altra qüestió, impossible de resoldre ara per ara, és fins a quin punt es tractaria d'una estructura compacta, com ho és l'edifici posterior, i si, com aquest, també es va organitzar a l'entorn d'un peristil.

Campanya del 2005

Els resultats de la intervenció de l'any 2004, amb l'evidència que en una fase anterior l'edifici podria estendre's cap al Sud, fora dels actuals límits del cos principal de la vil·la, van ser determinants en el moment de decidir iniciar els treballs d'excavació en el sector 06 (*Figura 15, D*).

Els treballs duts a terme han permès identificar l'existència d'una sèrie d'estructures, prèvies a la remodelació urbanística del s-IV. El primer que es va documentar fou una estructura (UE 6002 i 6003), tal vegada pentagonal i que en estar adossada al mur 3002 semblava delimitar un àmbit hexagonal (A-601)

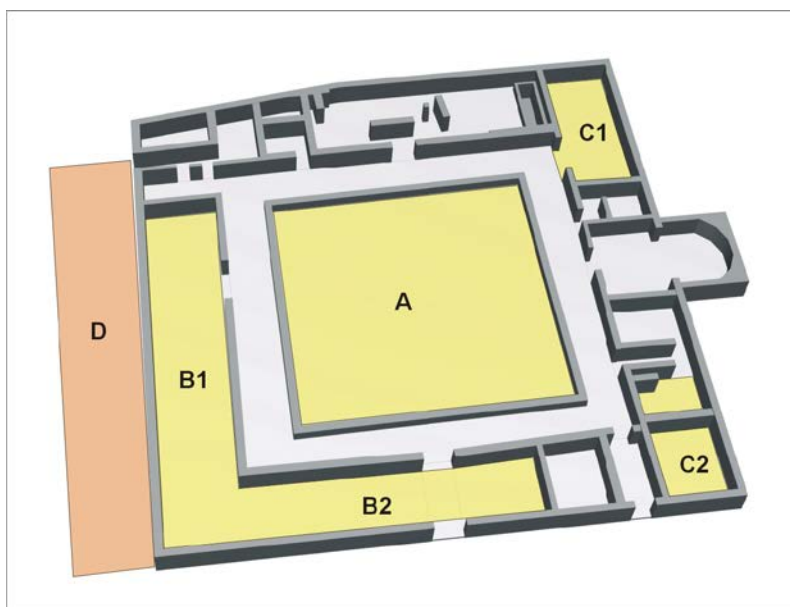


FIGURA 15



EL POBLAMENT RURAL EN ÈPOCA ROMANA VIL·LA ROMANA DEL ROMERAL (ALBESA-LA NOGUERA)

A l'interior d'aquest àmbit es varen localitzar una sèrie d'estructures i nivells dels que, tan sols el mur 6001 i l'estructura pentagonal, eren contemporanis o lleugerament posteriors a la darrera fase de la vil·la. Totes les estructures subjacents havien estat amortitzades per un nivell (UE 60115) sobre el que s'havia bastit el mur 3002. Es per sota d'aquest nivell, es a dir en una primera amortització de l'espai situat sota l'estructura 6004, on es va localitzar la escultura amb la representació de la Medusa, que havia format part d'una font (*Figura 16*).



FIGURA 16



PLA D'OCUPACIÓ PER A L'ANY 2006 EN LA VIL·LA ROMANA DEL ROMERAL. DESCRIPCIÓ I RESULTATS DE LA INTERVENCIÓ ARQUEOLÒGICA.

Entre gener i juliol de 2006 hom ha endegat una llarga campanya d'excavació arqueològica a la vil·la com a resultat de l'aprovació pel Departament de Treball de la Generalitat de Catalunya d'un Pla d'Ocupació que ha permès comptar amb un arqueòleg i dos auxiliars per sis mesos, entre Gener i Juny. El mes de Juliol es va realitzar una campanya d'excavació amb un equip d'estudiants de la Universitat de Barcelona.

Les intervencions del 2004 i 2005 han confirmat, sense cap mena de dubtes, l'existència de més d'una fase constructiva en la vil·la. L'existència d'una seqüència en l'ocupació ja era senyalat pels seus descobridors, Srs. Pita i Díez-Coronel, que parlaven de dos grans moments: alt imperi i antiguitat tardana. Però es tracta, sens dubte, d'una situació molt més complexa, que s'evidencia, a simple vista, per les superposicions i relacions estructurals que mostra el conjunt.

Els treballs que s'han dut a terme fins avui en la intervenció del 2006 han mostrat la importància d'aquesta fase prèvia a la reestructuració del edifici que s'acompanya de la creació del programa museu del s-IV

La continuació dels treballs permetrà traçar l'evolució general del lloc i la seva relació amb factors d'ordre socioeconòmic.

Malgrat que aquesta intervenció tot just ha arribat a la meitat del temps previst per a ser completada, en aquest període ja s'ha completat una bona part dels objectius previstos.

La intervenció va afectar el conjunt de la vil·la, amb dos objectius generals. Pel que fa al valor patrimonial, es pretenia establir el grau de conservació de les estructures arquitectòniques actualment visibles, completant la seva documentació per a futures actuacions d'interpretació i restauració volumètrica. Per una altra banda, les possibilitats que plantejava una intervenció continuada i amb personal especialitzat permetien, i aconsellaven, una excavació en extensió dirigida a establir una seqüència estratigràfica i estructural el més fiable possible. Per aquest motiu, els treballs es van concentrar en alguns sectors que es van escollir per la seva significació. Els sectors seleccionats són els següents:



El peristil.

Aquest es va excavar gairebé en tota la seva extensió (resta un petit espai ocupat per les restes d'una pleta moderna), deixant visibles un gran nivell de *tegulae* que corresponia a l'enderroc de les teulades dels passadissos i les habitacions situades a nord i oest de l'edifici (que assenyala l'abandonament definitiu), així com el nivell de circulació del pati del peristil. En alguns punts també es van identificar estrats i estructures d'època anterior que han estat documentats, però no excavats.



Quan al peristil, s'ha excavat prop del 75 per cent de la seva superfície. Els treballs han permès establir el nivell d'ús així com la caiguda de la teulada en el costat Oest (**Figura 17**) i part de les costats Nord i Est .

Per sota el nivell d'ús del pati, prop de l'angle Sud, s'ha documentat el nivell sobre els que es van bastir les estructures relacionades amb el conjunt musivari del s-IV. En aquest punt s'ha documentat el que podria ser una, on s'ha recuperat una moneda en bronze de l'emperador *Antoninus Pius* (**Figura 18**).

FIGURA 17



FIGURA 18



L'angle sud.

En aquest punt, l'excavació va afectar l'espai ocupat pel passadís sud i l'angle entre aquest i el passadís est, així com el conjunt de dependències comunicades per tots dos corredors. L'excavació va permetre identificar estructures de les fases més antigues de la vil·la (segles I a IV dC). També es va poder constatar el procés de reaprofitament selectiu que pateixen aquestes construccions en aixecar la vil·la del segle IV dC.

L'espai situat al sud del cos principal de la vil·la

Les novetats en aquest punt són molt importants. Aquí es van localitzar construccions, algunes en molt bon estat de conservació, que corresponien a les fases antigues d'ocupació del lloc.

Pertany a una primera fase d'ocupació un gran dipòsit excavat al terra natural, construït amb un revestiment de calç gruixut i molt fràgil (pintat de vermell) i completat amb un paviment en morter amb una mitja canya molt grollera. Les parets es conservaven en una alçada superior al metre (**Figura 19**). No es pot datar el moment de construcció.



FIGURA 19



Tampoc es poden establir les dimensions totals i la forma (probablement rectangular), ja que l'obra va ser reblerta amb un potent estrat de terres homogènies que barrejaven una certa quantitat de materials constructius (arrebossats, teules) i materials. Però sembla continuar sota l'habitació tardana A-302 i el corredor A-603 (**Figura 20**). El rebliment de l'estructura (i, per tant, el seu abandonament) es situa, amb tota precisió, en el segon quart del segle I dC (Tiberi-Neró), gràcies a l'aparició de terra sigil·lada gàl·lica, tipus Drag. 15/17 i una copa de ceràmica de parets fines, tipus Mayet-López XXVII 1a, de probable producció bètica.

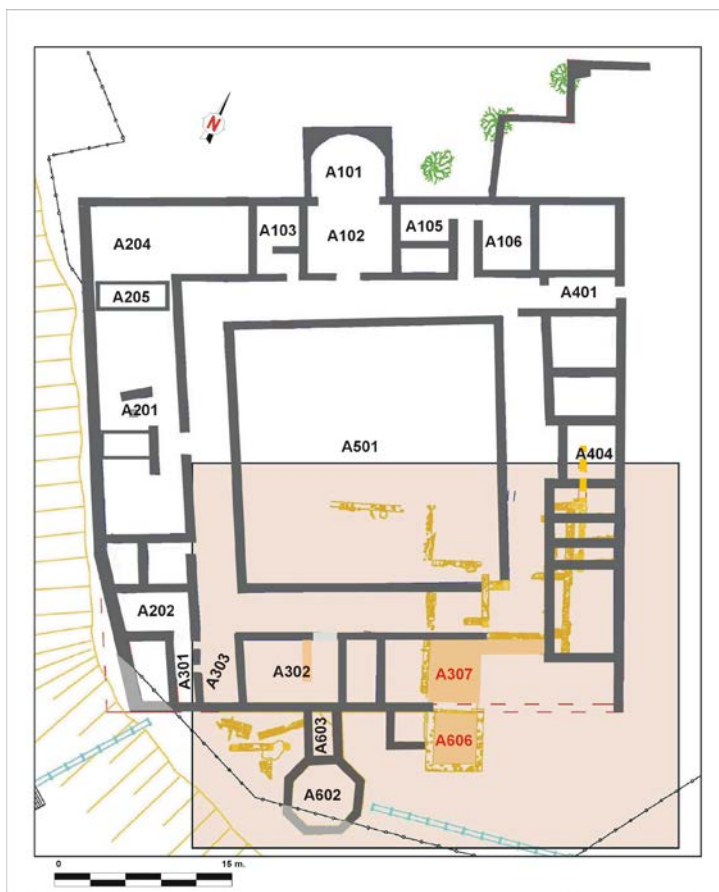


FIGURA 20

Un altre conjunt d'estructures correspon a un espai termal en funcionament entre els segles II i IV dC, al qual s'associaven algunes construccions situades sota l'ala sud del peristil ; en concret, una gran habitació amb un paviment d' *opus signinum* amb els seus murs i altres elements de difícil interpretació. La presència d'aquestes construccions confirma la importància de les primeres fases d'hàbitat i l'entitat de la reestructuració posterior. A la vegada planteja problemes de tractament i interpretació museogràfica del conjunt. En el mateix sector es va identificar una construcció turriforme relacionada amb la vil·la d'època tardana (A-602) (**Figura 20**).



La campanya d'enguany ha aportat dades molt importants per a definir alguns dels trets arquitectònics i funcionals de la vil·la del segle IV, que representava, fins el moment, la fase principal d'ocupació i que era la única que els primers excavadors van definir com a veritable residència senyorial. Tanmateix, el caràcter limitat de les excavacions dels anys 60 no permetia establir una seqüència clara de l'ocupació del lloc i encara menys unes datacions absolutes i fiables per a aquesta seqüència. Els descobridors de la vil·la parlaven d'una primera ocupació, que van identificar gràcies a la troballa d'alguns materials ceràmics sense context, que es situaria entre els segles I a III dC. i que finalitzaria amb les suposades destruccions que acompanyaren les incursions bàrbares del 260 dC. però cal recordar que no hi ha cap referència textual o arqueològica que relacioni clarament aquests fets històrics amb l'àrea de Lleida. Amb posterioritat a aquests esdeveniments històrics es produiria una reconstrucció total que correspon a l'edifici decorat amb un ric programa musiu i que es datava en el segle IV dC sense massa precisions. Els primers excavadors també proposaven una destrucció posterior, en el context de les invasions bàrbares de començaments del segle V.

Les excavacions endegades en 1995 havien permès identificar, de forma clara, construccions que confirmen l'existència d'una fase d'ocupació més antiga. Les construccions apareixien sota algunes habitacions dels sectors est, sud i nord. Totes destacaven per la solidesa de l'obra, però es tractava sempre d'elements aïllats: per una banda, alguns trams de mur de factura molt diferent a la que caracteritza la fase dels mosaics i les restes d'un paviment en morter associat a un mur sota el mosaic C; per altra, un limitat repertori de produccions ceràmiques d'època altimperial (terra sigillata hispànica, terra sigillata africana A; totes en quantitat limitada). A la campanya de 2004, per altra banda, es van localitzar restes constructives que pertanyien a dos (potser tres) fases en el sector que correspon, posteriorment, a l'àmbit o passadís 303.

La nova intervenció, més perllongada, ha permès ampliar el sector excavat i obtenir noves dades que proporcionen una imatge global de una seqüència evolutiva molt complexa.

Cap a aquest dipòsit es dirigia una conducció d'aigua realitzada amb una barreja de petits còdols i morter. D'aquesta conducció, que provenia d'un punt indeterminat proper al límit



de la terrassa fluvial, es conserva un tram de poc mes de 3 metres. Els murets que la delimiten tenen una alçada (conservada) de 15 cm.

Sembla adient relacionar totes aquestes estructures amb les restes de murs en carreus de sorrenca local localitzades el 2004 sota l'habitació o passadís 303 i amb alguns trams de murs fets amb còdols situats just a l'exterior d'aquest punt (trobat a l'excavació de l'any 2005), entre els quals es situa precisament la conducció ja esmentada. També es podrien incloure en aquest primer moment d'ocupació alguns carreus dispersos, però que mantenen alineacions que es poden reconèixer, situats dins el pati del peristil o incorporats en estructures posteriors.

De confirmar-se aquesta hipòtesis la primera ocupació del Romeral correspondria a un edifici de certa entitat; tot i que no es poden definir, ara per ara, ni l'extensió ni l'organització espacial; al igual que les possibles reformes internes que experimentaria. L'edifici es caracteritza per la combinació de grans carreus de pedra sorrenca local, fàcil de treballar i que s'emprà intensament, i còdols. En aquest context s'incorporaren infraestructures de conducció i emmagatzematge d'aigua relativament complexes. La funció d'aquest primer edifici ens és totalment desconeguda, però es versemblant pensar en un assentament amb una finalitat essencialment productiva. Tot i així podria haver inclòs un petit i senzill sector residencial, tal i com els coneixem en molts llocs del litoral català. Aquests assentaments es poden definir, utilitzant amb prudència les categories creades pels agrònoms llatins, com a *villae rusticae* i servirien com a centres d'una explotació o per a activitats especialitzades. La fundació es produiria entre finals del segle I aC i el primer quart del segle I dC.

En un moment indeterminat, que potser es podria situar en la segona meitat del segle I dC (si es pot relacionar aquesta actuació amb el farciment del dipòsit abans esmentat i si és que es pot parlar d'una reorganització general), es produeix una reconstrucció general de l'establiment. Les evidències d'aquesta segona fase constructiva són molt més importants i mostren un canvi de naturalesa i funcions de l'hàbitat.

Pertany a aquest moment un conjunt de dependències de forma i dimensions imprecises, però que ja semblen delimitar una de les ales del que serà posteriorment el peristil d'època tardana. Aquestes construccions ocupen bona part del sector sud de la vil·la



tardana. Fins el moment ha estat possible identificar una gran estructura quadrangular excavada sota el nivell del terreny natural, de més d'1 m de profunditat i unes dimensions de 20 m² (**Figura 21**). L'obra era formada per grans murs d'encofrat de morter i pavimentada en *opus signinum*, que es va rematar amb una mitja canya molt grollera. A l'angle occidental es conserva un forat de desguàs. Dos graons, igualment recoberts en *signinum*, en permetien l'accés. Les dimensions i característiques fan pensar que es tracta d'una piscina (per aigua freda) que formaria part d'un conjunt termal.



FIGURA 21

Els graons d'accés devien rematar-se amb un muret de poca alçada que es podria creuar fàcilment. Això permetia la comunicació de la piscina amb una gran habitació pavimentada també amb *opus signinum* (**Figura 22**), delimitada per murs de factura molt grollera, però molt sòlids. Ha estat possible constatar que aquesta habitació es relaciona amb una sèrie de murs que delimiten altres habitacions o espais de forma quadrangular que ocupen bona part del sector cobert per els passadissos oest i sud, i pel pati del peristil d'època tardana. Alguns d'aquests murs es van identificar a la campanya de 1999.



FIGURA 22

A l'exterior de l'edifici, al sud-oest de la piscina, hom ha localitzat les restes d'un paviment en *opus signinum* en molt mal estat de conservació, així com una petita habitació annexa a la piscina. En aquest moment no disposem de dades sòlides per a relacionar aquestes estructures amb una o altre de les dues primeres fases.

També és possible adscriure a la segona fase les estructures que delimiten l'habitació 303 i part de l'habitació 302 (totes aprofitades sistemàticament com a fonamentació de la vil·la tardana) i, el que és encara més important, s'ha d'incloure aquí un mur sobre el que es fonamenta la paret que forma la façana de les habitacions del costat oest del peristil i que enllaça amb un petit dipòsit descobert els anys 60 a l'angle nord-oest de la vil·la. Aquest mur i el dipòsit presenten una orientació lleugerament diferent a la que caracteritza el conjunt del peristil. De confirmar-se aquesta hipòtesi en properes campanyes l'edifici de la segona fase mostraria unes dimensions similars a les de l'edifici



tardà, i una organització igual de complexa: segurament a l'entorn d'un pati i amb una distribució de l'espai intern ortogonal.

L'organització, les dimensions i, finalment, l'existència d'un complex termal important permeten definir aquest segon edifici com una vil·la en el sentit clàssic del terme. És a dir, com un establiment rural que servia com a residència d'una família propietària, que es defineix per la separació rigorosa entre residència i producció i que incorpora, en conseqüència, l'arquitectura, els serveis i les infraestructures adequades a unes necessitats domèstiques i a un status social privilegiat. En relació amb aquestes exigències el lloc devia incloure un programa decoratiu i algunes evidències suggereixen que es tracta d'un programa prou important. En concret sembla possible relacionar amb aquesta fase la troballa, l'any 2005, de les restes d'una font decorada amb un cap de Medusa. Aquesta obra, actualment en estudi, va aparèixer formant part d'un farciment heterogeni que incloïa materials constructius i algunes ceràmiques i que anivellava un sector que, en la fase tardana d'hàbitat, va restar fora de la vil·la.

La fase segona es confirma, en resum, com un edifici molt important, d'una extensió i riquesa semblants a les que mostra la vil·la del segle IV.

Les dades cronològiques relacionades amb aquesta fase són molt escasses i tampoc es poden reconstruir, ara per ara, possibles reformes dins els procés d'ocupació global. L'edifici sembla ocupat de forma continuada des de finals segle I o inicis del II dC fins a mitjans-segona meitat del segle IV quan es reconstrueix radicalment. Aquesta cronologia final ve donada per la presència d'un bol de terra sigil·lata hispànica tardana, forma Drag. 37, en el farciment de la piscina, que sembla ser abandonada. Aquesta datació coincideix amb la que aporta el material ceràmic recuperat els anys 60 dins el petit dipòsit nordoccidental.

Finalment, la campanya d'enguany també ha permès definir millor les característiques de la fase corresponent a la vil·la del segle IV dC. En primer lloc ha estat possible identificar noves construccions. És el cas d'un espai de planta octogonal (**Figura 23**), d'aproximadament, 25 m² de superfície total, que es comunicava amb l'habitació 302 mitjançant un passadís estret i de 2,5 m. de longitud. Aquest tipus de construcció turriforme, amb paral·lels clars a les vil·les de la vall mitja de l'Ebre i de la meseta,



s'inclou perfectament d'una veritable "arquitectura de poder" desenvolupada per una classe de grans propietaris rurals entre els segles IV i V dC.



FIGURA 23

La presència d'aquests elements (aquí cal afegir l'*oecus* amb àbsis que ocupa una posició central en l'edifici), en associació a un programa ornamental molt ric, demostra que la fase tardana de la vil·la respon als patrons arquitectònics i culturals propis de l'època.

Al mateix temps l'excavació ha permès definir l'abast de la transformació de l'edifici i el caràcter d'algunes de les actuacions relacionades amb la construcció del nou complex. Aquesta iniciativa va suposar, sense cap mena de dubte, una reconstrucció profunda i radical, però a la vegada es constata una tasca de reaprofitament regular i molt selectiu d'elements estructurals de la fase anterior. Aquest fet ja havia estat apreciat a les campanyes dels anys 2004 i 2005 a occident de l'edifici, però sempre en relació amb la simple reutilització de murs anteriors com a fonamentació. L'excavació del sector termal ha mostrat que l'actuació de recuperació va ser més àmplia: una o, més probablement,



dues grans habitacions pavimentades amb *opus signinum* de la Fase II van ser redefinides (amb noves parets) i van seguir funcionant fins el moment final. Per al contrari, la piscina va ser coberta i potser va quedar fora del nou edifici (aquest extrem resta per precisar). Aquest fet indica, a la vegada, un canvi total de funció del lloc, cosa que planteja un nou problema: si la vil·la tardana disposava de sector termal i, de ser així, on es localitzava.

Les evidències relacionades amb el final i l'abandonament de l'edifici són limitades. Al llarg de la campanya es va excavar gran part de la superfície del peristil (el qual té una superfície total de 400 m²), reservant el sector situat al nord i l'est (com ja s'ha indicat, ocupat per una pleta d'època recent). Els treballs en aquest sector van consistir en l'extracció dels nivells superficials del terreny, format per diversos nivells d'ús agrícola. A sota es va localitzar i netejar un potent estrat de teules que sembla format per l'enderroc de la teulada de les construccions associades als passadissos oest i nord i a aquests mateixos passadissos. El volum de material constructiu suggereix un col·lapse de les construccions d'aquest sector de l'edifici, que hauria provocat un desplaçament parcial de la teulada cap el pati. Ara per ara, no es pot precisar si aquest fet va ser el resultat d'un esdeveniment puntual (semblant a l'enfonsament de la terrassa fluvial que havia provocat en un moment anterior la destrucció de l'angle sud-oest de l'edifici) o d'una actuació d'espoli. En tot cas es pot afirmar que no hi ha cap evidència de destrucció violenta del lloc. El material recuperat no ha proporcionat dades cronològiques.

La inclusió del Romeral en un Pla d'Ocupació per a l'any 2006 ha permès trencar amb el cercle tancat que representaven les campanyes anuals de curta durada, limitades a un màxim de 30 dies per raons estrictament econòmiques. Així doncs, enguany ha estat possible comptar, per un període de sis mesos, amb un arqueòleg i dos auxiliars; el que ha possibilitat poder treballar de manera continuada sobre una àmplia àrea de la vil·la. A aquesta primera fase d'excavació s'ha afegit un segon període el mes de juliol amb estudiants de la Universitat de Barcelona.



INTERVENCIÓ DE L'ANY 2007

La intervenció del 2007 va estar destinada, gairebé de manera exclusiva, al condicionament del jaciment, completar el circuit de visita, instal·lar els plafons informatius a l'interior de la vil·la, així com procedir a completar la primera fase de l'enjardinament del conjunt. A més d'aquests treballs per a condicionar la visita, es va procedir a la restauració de les parets en *opus signinum* de la *piscina frigidaria* dels *balnea* de la vil·la (A-606).

Aterrassament de la feixa del costat sud

En el costat sud de la vil·la, part d'aquesta ha estat arrasada pel rebaix efectuat anys enrera amb l'objecte d'aconseguir dues feixes per plantar-hi arbres, tal vegada oliveres. Aquestes feixes, en especial la superior, era la causa que l'angle sud de la vil·la es trobés just en el marge de la feixa. Aquest fet impedia els treballs en aquesta zona, així com l'accés dels visitants per aquest punt, on es trobava una de les portes de l'edifici.

Els treballs realitzats han consistit en reposar terres en la feixa superior per ampliar la plataforma on es troba la vil·la.

Modificació del costat SE de la tanca metàl·lica i instal·lació d'un nou accés a la vil·la

Al mateix que es procedia a aterrar la feixa, es va modificar el traçat de la tanca metàl·lica, dotant-la d'una nova porta de doble fulla que permet l'accés, gairebé directe des de l'aparcament.

Creació de la zona de recepció

L'ampliació de la terrassa, ha permès bastir una zona d'acolliment i espera per els visitants, que es completarà en les properes intervencions.

Plantació d'arbres

Apart dels treballs descrits, s'ha procedit a realitzar la primera fase de l'enjardinament del conjunt arqueològic amb la plantació d'arbres en les zones d'aparcament, de recepció, lúdica i de treball. En total s'han plantat una trentena d'arbres de diferents espècies.



Disseny i col·locació dels nous plafons informatius

Finalment, encara que era l'objectiu principal de la intervenció, s'ha procedit a la instal·lació dels suports i els plafons informatius a l'interior de la vil·la, al llarg del recorregut de la visita. En total s'han instal·lat onze plafons: una taula de 100 x 80 cm i deu plafons tamany Din A3 (**Figura 24**).

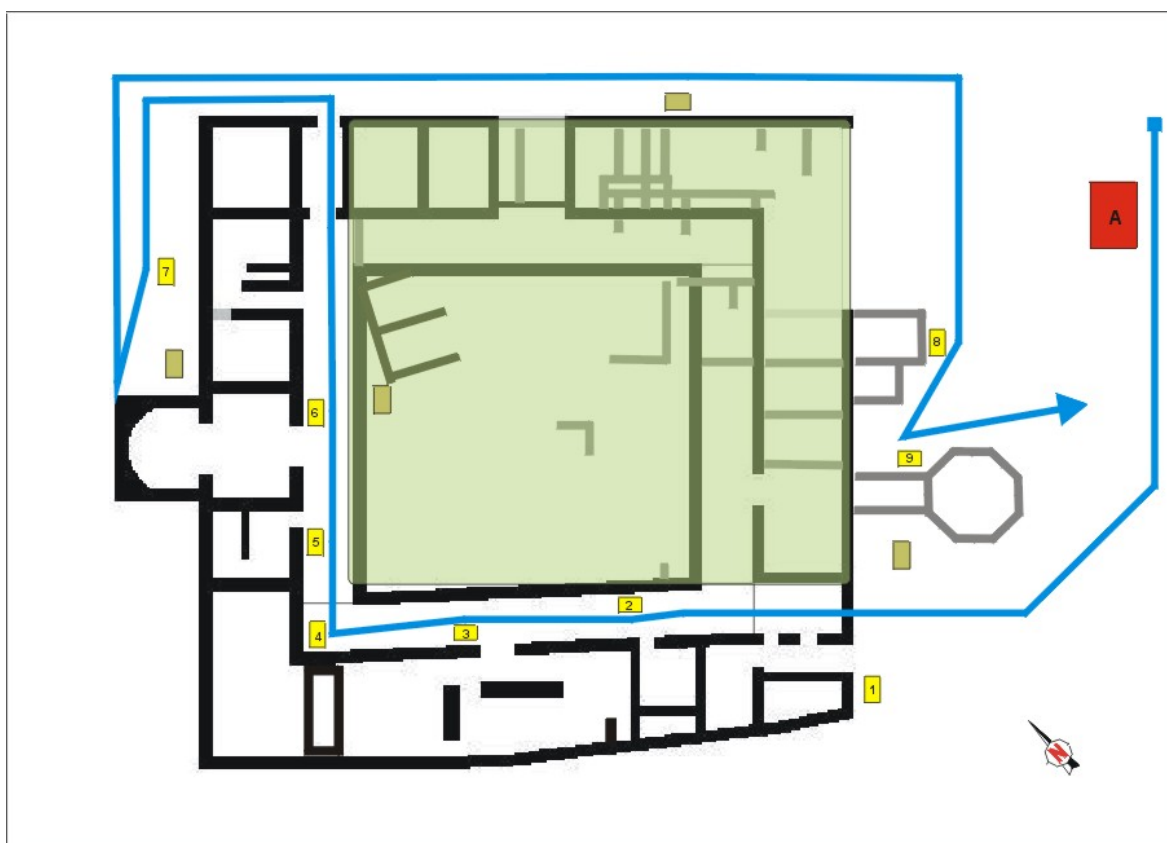


FIGURA 24

La taula amb el plafó de 110 x 80 cm. es situada al costat de la porta d'accés, en l'interior del recinte. La reproducció d'aquest plafó es recollit en la **Figura 25**. La taula està formada per una estructura d'acer inoxidable –que suporta el plafó amb el text- i que es recolza en dos blocs de pedra sorrenca d'uns 200 kg. de pes cadascun. Aquests blocs estan disposats a l'interior de sengles rases d'uns 15 cm. de profunditat que amaguen l'ancoratge dels dos blocs. Tota l'estructura, en no estar fixada al terra, pot ser canviada de lloc amb l'ajut d'un simple tractor o retroexcavadora



FIGURA 25

Els deu plafons Din A3 –en aquest moment tan sols hi ha nou instal·lats-, s'han col·locat damunt un bloc de pedra sorrenca, d'un pes aproximat de 60 kg. Els blocs no estan fixats al terra., el que permet que es puguin canviar de lloc en cas que el discurs de la visita així ho requereixi. El propi pes del bloc impedeix que una persona el pugui desplaçar del seu lloc.

Com a complement a la instal·lació dels plafons s'ha dissenyat un díptic que es lliurat a tots els visitants, i que, a grans trets, reproduïx la informació continguda en el plafó principal (**Figura 26**).



EL POBLAMENT RURAL EN ÈPOCA ROMANA VIL·LA ROMANA DEL ROMERAL (ALBESA-LA NOGUERA)



FIGURA 26

Restauració de les parets en *opus signinum* de l'àmbit A-606

La descripció dels treballs es troba en l'informe redactat per l'equip de restauradors.



TREBALLS REALITZATS EN LA INTERVENCIÓ DE L'ANY 2008

Treballs d'excavació

Com s'ha esmentat en els apartats anteriors, la intervenció del 2006 ha permès documentar una sèrie d'estructures corresponents a les fases del segles II i III de la vil·la, disposades entorn de l'angle sud-oest (**Figura 24**) i, al mateix temps, s'ha pogut excavar la major part del pati del peristil, així com una bona part de l'espai disposat a l'exterior de la paret de tanca de la vil·la, en el costat sud.

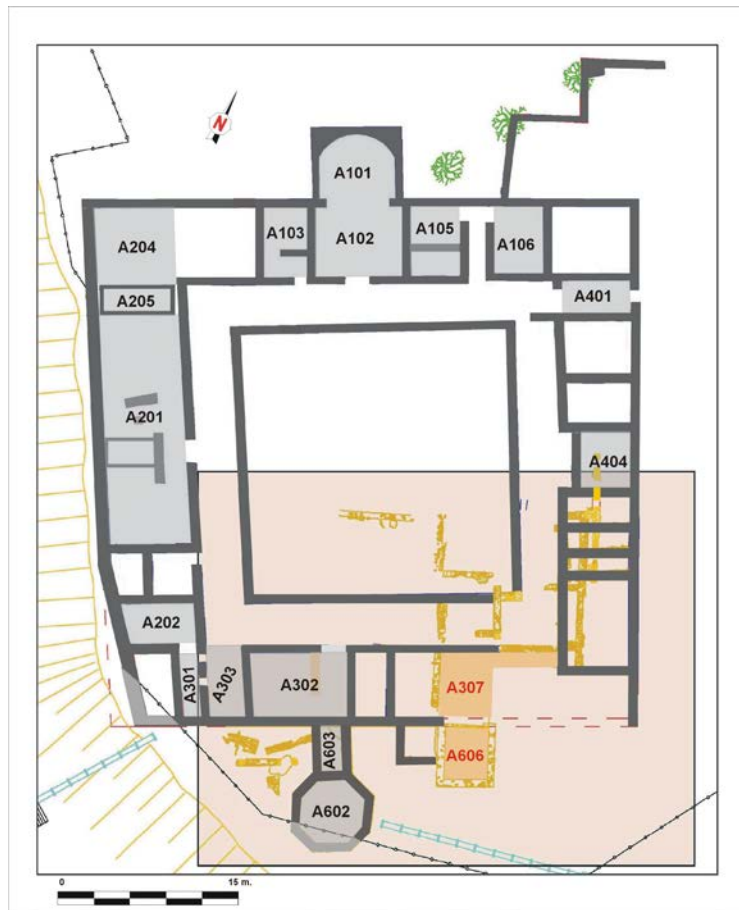


FIGURA 24

Donat que en la intervenció del 2007, es va procedir a instal·lar els plafons informatius en el circuit de visita de la vil·la, així com a condicionar una part dels accessos a la vil·la i



facilitar l'entrada a tot tipus de visitants, pel que respecte a la intervenció del 2008, aquests ha suposat la continuació dels treballs endegats en la campanya de l'any 2006.

En aquella intervenció es va documentar la presència de la *piscina frigidaria* dels *balnea* en el costat sud de la vil·la. Els treballs d'excavació també van permetre establir que aquest espai havia estat amortitzat abans de la gran reforma de la vil·la en el segle IV.

Prop de l'angle est no s'havia pogut documentar el mur de tancament del conjunt. Així doncs, és possible que en aquest punt estigui situat el conjunt dels banys que corresponen a la darrera fase de la vil·la, i que, per tant, aquest estigués integrat en el cos principal de la vil·la. Per aquests motius, la intervenció de 2008 s'ha plantejat com a objectiu principal l'excavació de l'espai situat entre la *piscina frigidaria* (A606) i l'espai octogonal (A602) i el límit de la feixa: àmbits 604, 605, 606 i 607 (**Figura 25**). Amb aquests treballs es pretén completar l'excavació de tot el costat sud, car és l'únic espai que no es coneix dels voltants de la vil·la.



FIGURA 25



Els resultats d'aquesta intervenció han palesat els següents punts, evidentment provisionals fins a completar els treballs de documentació:

- L'excavació de l'àmbit 308 ha evidenciat que en aquest lloc hi estava ubicat l'*hypocaustum* dels *balnea*. El més remarcable es troba en el fet que aquest *hypocaustum* sembla continuar per sota l'àmbit 305 (*cella frigidaria*) (**Figura 26**) i que podria estar tallat per la construcció de l'àmbit 606 (*piscina frigidaria*).



FIGURA 26

- L'estat d'arrasament dels àmbits 308 i 607, així com la inutilització de la piscina 606, ens sembla parlar d'una fase final de la vil·la on els *balnea* han perdut la seva antiga funció, i que aquest espai s'ha reconvertit en un lloc obert, tal vegada un pati, delimitat per una estructura de la que, fins al moment, tan sols s'ha documentat una part de la caiguda de la teulada prop del límit sud de la vil·la.

- En l'àmbit 604 ha estat possible establir una seqüència constructiva força interessant. Per sota les estructures de 603 i 602 s'ha pogut documentar la presència de dos murs d'argila (60406 i 60408), i que són la continuació de les rases UE's 60108 i 60110 identificades en la intervenció de l'any 2005 en l'àmbit



FIGURA 27

601. D'aquesta manera s'ha pogut establir l'existència d'un espai: àmbits 609 A i B, delimitats per rases practicades en les graves que configuren el nivell geològic i que han estat reomplertes d'argila. Una part d'aquests murs d'argila s'assenta directament sobre un antic mur de carreus de dimensions considerables (6025 i 6026) (**Figura 27**).



- Paral·lelament als treballs d'excavació s'ha procedit a la consolidació d'una part de les estructures excavades des del 2002, així com la revisió de les que es consolidar en aquella intervenció (**Figura 28**). Els treballs de consolidació va comportar la renovació del material reposat sis



FIGURA 28

anys enrere en les estructures de tancament del peristil i de les habitacions dels costats nord i sud. Per a la consolidació de les estructures s'ha fet servir una barreja de cal hidràulica i sorra i pigment. Tant les proporcions com els materials emprats s'han determinat en base al criteri del restaurador/a. En tot moment, però, s'ha tingut present que la intervenció ha de ser reversible i que no s'han utilitzat materials que no s'adiguin amb els originals.

- En el costat sud, on el nivell d'arrasament provocat pels treballs de conreu dels darrers anys havia estat especialment intens, s'ha procedit a recreixer algunes estructures per igualar-la amb la cota de l'angle sud dels murs del peristil. El recreixement dels murs s'ha fet amb el mateix tipus de material que la consolidació i amb



FIGURA 29

els còdols recuperats en la neteja dels nivell superficial de la vil·la. Per tal que la intervenció sigui totalment reversible, la primera capa sobre els murs ha estat d'una barreja de cal, sorra i arlita. Sobre aquesta primera base s'ha disposat línies del mateix material tintades de color vermell per indicar el nivell original de l'estructura (**Figura 29**).



DESCRIPCIÓ DELS TREBALLS REALITZATS EN LA INTERVENCIÓ DE L'ANY 2009

Excavació arqueològica

Àmbits 302 i 307

L'excavació d'aquest àmbit ha suposat la continuació de la intervenció realitzada l'any 1997 quan es va excavar l'angle sud d'aquest espai (**A-302**), just davant del tub de rec que dividia la vil·la en dues meitats, gairebé iguals, i que marcava el final de l'espai conegut del jaciment. Aquella primera intervenció va tenir com a objecte conèixer si sota el nivell de *tegulae* i *imbrices* (**UE 30204**), procedents de la caiguda del sostre, hi havia un nou mosaic decorant el terra d'aquest espai. En la present intervenció, l'aixecament de l'enderroc ha deixat vist completament el nivell subjacent (**UE 30205**), que ja havia estat documentat el 1997. Tanmateix es va poder veure que la caiguda del sostre ocupava, tan sols, la meitat SW de l'àmbit **A-302**.




Figura 30. Part de l'àmbit 302 excavat l'any 1999. La línia blava indica la posició del tub de rec que, en aquell moment, limitava l'excavació.



La continuació dels treballs ha permès establir que tot aquest espai: **A-302**; no formava un únic ambient, sinó que, com a mínim, es tractava de dos espais independents connectats per un accés situat en una nova estructura divisòria (**M-3027**), orientada en direcció NW-SE, i que dividia l'àmbit **A-302** en dues meitats gairebé iguals (**Figura 31**).



FIGURA 31



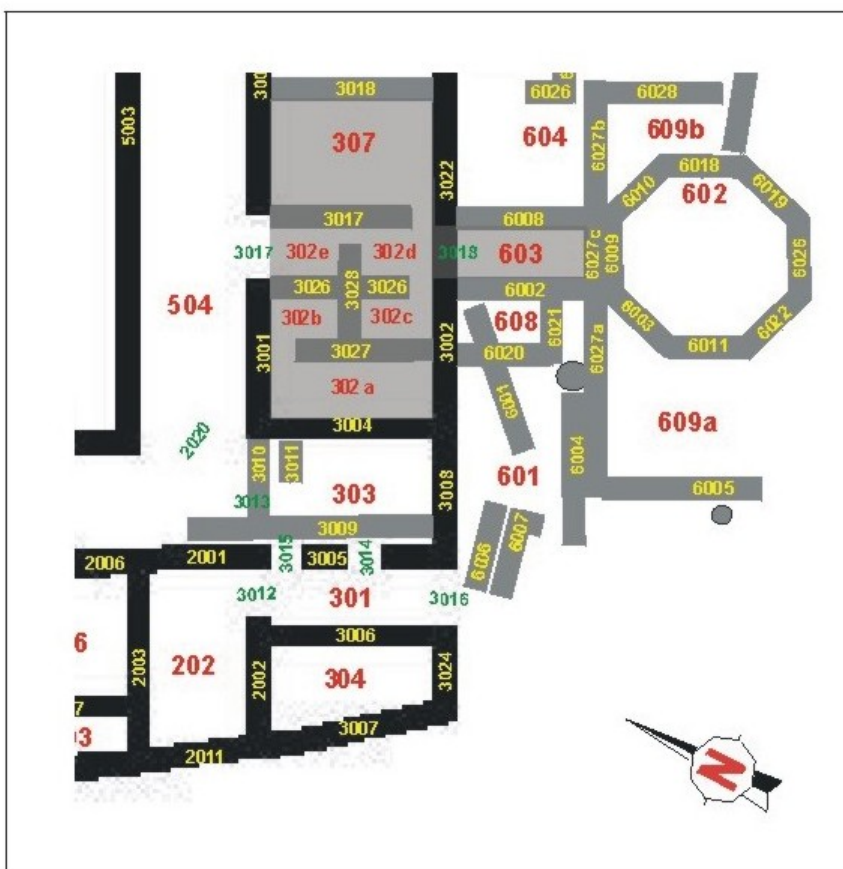
FIGURA 32

La caiguda de la teulada havia estat la conseqüència d'un incendi que va afectar a la zona delimitada per les estructures **M-3001**, **M-3002**, **M-3004** i **M-3027**, i una part de l'espai situat davant de l'accés. Per sota el nivell de *tegulae* i *imbrices* es va documentar el nivell d'incendi de l'embigat (**UE 30210**) (**Figura 32**).

Una vegada aixecat el nivell superficial de tot l'àmbit **A-302**, s'ha presentat una disposició molt més complexa de la que en principi s'havia suposat. Així s'ha pogut documentar dues estructures: **M-3017** i **M-3027**, que semblen tenir relació amb l'espai octogonal bastit com un annex al cos principal de la vil·la (**Figura 33**). Aquestes dues estructures, que funcionaven a mena de corredor, posseeixen sengles accessos en el tram final que permetien accedir als àmbits situats a dreta i esquerra, **A307** i **A302c** –i des d'aquest a **A302b** i **A302a**, abans de l'aixecament de l'estructura **M-3028** (**Figura 34**).



FIGURA 33



FIGURA

34

L'absència del més mínim indici d'un sòl en mosaic en aquests àmbits, així com la singularització de l'accés al corredor delimitat per les estructures *M-3017* i *M-3027* des de la galeria SE del peristil, amb un motiu que reproduïx una palma – que va ser documentat en les primeres campanyes fetes en la vil·la- (*Figura 35*), fa pensar en un conjunt que correspondria a una fase anterior a la darrera estructuració de la vil·la.




FIGURA 35



En paral·lel a l'actuació en l'àmbit **A302**, es va començar l'excavació de l'àmbit **A307**, situat al NW del primer, on es va fer evident un important grau d'arrasament en els nivells i estructures més altes com a conseqüència dels treballs agrícoles que s'han realitzat en els darrers anys (**Figura 36**). L'excavació d'aquest àmbit es va donar per finalitzada abans



FIGURA 36

d'excavar el primer nivell d'ús conservat, en comprovar que a aquest nivell se li podia assentar l'estructura de tancament **M-3022** (al fons de la imatge).

Àmbit A-603

L'excavació d'aquest àmbit, conscients que els nivells d'ús del corredor delimitat per les estructures **M-6002**, **M-6008** i **M-6009** havien estat malmesos pels mateixos treballs agrícoles que havien afectat l'àmbit **A307**, tenien com a objectiu principal verificar la connexió entre les dues estructures d'argila **M-6027a** i **M-6027b**, documentades els anys 2005 i 2008, així com ampliar l'excavació de la cisterna **A-608**, amortitzada en un moment del s-I dC (**Figura 34**).

Els treballs d'excavació van confirmar la connexió dels murs d'argila amb un nou tram al que se, provisionalment, se li va assignar el número d'UE **60307** —posteriorment, una vegada confirmat que es tractava de la mateixa estructura, tot aquest mur pren la denominació de **M-6027**, i que juntament amb les estructures **M-6005** i **M-6028**, formen els tres costats d'un espai rectangular de funció encara no definida. El més sorprenent de l'excavació en aquest espai va ser la trobada de dues noves estructures, també fetes en argila **M-6029** i **M-6030**, a la mateixa cota de **M-6027**, i que, partint d'aquesta, estaven orientades en direcció SE-NW, just per sota el traçat dels murs **M-6002** i **M-6008** i que, tal vegada, continuen per sota els murs **M-3017** i **M-3026** de l'àmbit **A302**, fins arribar, versemblantment, fins l'accés **AC-3017** (**Figura 34**).



Pel que respecta a la continuació de la cisterna **A-608**, l'excavació dels nivells situats sota les estructures d'argila, va permetre documentar una important i ràpida amortització. D'aquesta cal destacar dos aspectes que resulten, si més no, estranys:

Que els materials emprats en aquesta amortització no tenen res a veure amb la de la cisterna **A601** excavada l'any 2005, sense que s'hagi trobat cap estructura que expliqui aquesta diferència de materials.

A la part de la cisterna excavada en l'àmbit **A603** destaca un important nivell d'estuc de paret, majoritàriament de color vermell, -fins a 600 fragments-, en tant que a la cisterna de l'àmbit **A608** no es va recuperar ni un sol fragment d'estuc.

La presència d'una nova estructura (**M-6031**), bastida amb morter de calç seguint la mateixa orientació, i pràcticament en la vertical dels murs **M-6008** i **M-6029**, no permet establir la funció i distribució dels espais situats en els àmbits **A601**, **A603**, **A302** i **A307**, fins que una propera campanya es procedeixi a l'excavació, al mateix temps, de tots aquests àmbits.

Consolidació i reposició d'estructures

Paral·lelament a l'excavació esmentada, s'ha continuat intervenint en les estructures de la vil·la, consolidant aquelles que ho requerien, i a bastir de nou les estructures que havien estat arrasades totalment fins assolir la cota conservada en les estructures que delimiten el pati del peristil i les de els àmbits del costat nord, i que es corresponen amb el sòcol de còdols sobre el que es bastien els murs de tàpia.

Quan al primer grup: estructures a consolidar; els treballs es concentraran en l'angle sud de la vil·la (**Figura 37, A**). Tant en la consolidació de les estructures com en la reposició de filades s'ha procedit igual que en la intervenció de l'any 2008. Per a la consolidació de les estructures s'ha emprat una barreja de cal hidràulica, sorra i pigment, amb les mateixes proporcions ja establertes anteriorment. En tot moment, però, es tindrà present que la intervenció ha de ser reversible i que no s'utilitzin materials que no s'adiguin amb els originals.

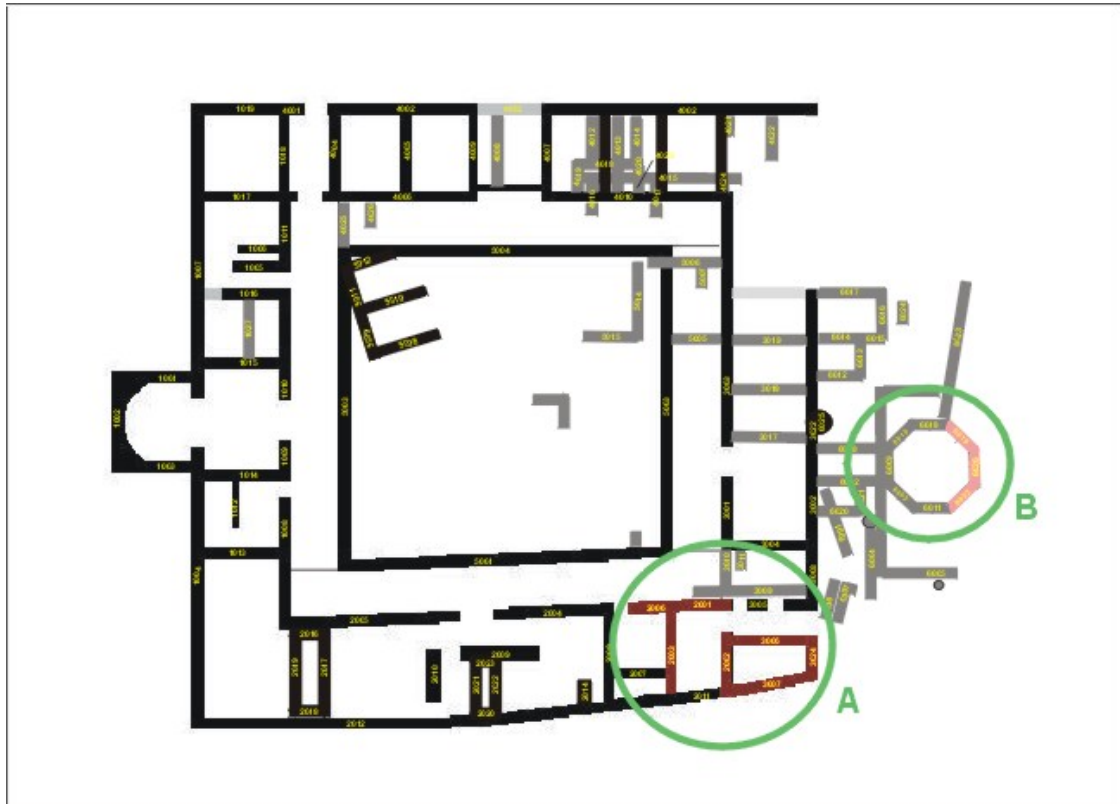


FIGURA 37

Pel que fa al recreixement dels murs, s'ha utilitzat el mateix tipus de material i proporcions que en la consolidació, apart de fer servir una part dels còdols recuperats en la neteja dels nivells superficials de la vil·la. Per tal que la intervenció sigui totalment reversible, la primera capa sobre els murs es farà amb una barreja de cal –no hidràulica–, sorra i arlita. En aquesta primera base es disposaran línies del mateix material tintades de color vermell per indicar el nivell original de les estructures.

Les estructures aixecades de nou, donat que van ser arrasades totalment fins a deixar conservada sols la rasa de fonamentació, són les **M-6019**, **M-6026** i **M-6026** de l'espai octogonal (**A 602**) (**Figura 37, B**). Tot aquest sector de la vil·la va resultar afectat, en alguns casos fins a perdre inclús el nivell de fonamentació, en un moment no determinat de la segona meitat del segle XX, quan es va procedir a la creació de dos nous bancals de conreu. Aquesta actuació va suposar el rebaix d'aquesta zona fins a dos metres, eliminant tots els vestigis arqueològics.



El mes de setembre, en un segona actuació, es va procedir a restaurar el paviment en opus spicatum que decorava el sol de les *fauces*, situades en l'angle sud de la vil·la (A301), així com a l'arrancament del mosaic G. Que decorava el sòl de l'*oecus*, en el costat NW de la vil·la (A102). En els apartats següents es descriuen breument els treballs realitzats.

Restauració del sòl en *opus spicatum* de l'àmbit A301

El paviment en *opus spicatum* que decorava el terra de l'àmbit A301, havia sofert una sèrie de danys des del moment en que va ser descobert en la dècada dels anys 60 fins l'actualitat. En una de les fotografies presa l'any 1999 (**Figura 38**), es pot veure l'estat en que es trobaven les restes conservades del mosaics, afectades per l'acció humana i, especialment, per la lenta i progressiva degradació del costat sud que, any rere any, s'anava esfondrant.



FIGURA 38

En una primera fase de la intervenció s'havia procedit a consolidar i recreïxer les estructures que delimitaven el paviment. Una vegada completat aquest primer pas, i protegit el mosaic, ja es poden iniciar els treballs de neteja, consolidació i restauració del paviment. El treball va consistir en consolidar les peces ceràmiques originals i en la reposició dels trams perdut amb peces ceràmiques semblants, separant unes i altres amb un bordó de color roig fet en morter de cal. El resultat final de la restauració es pot veure en la **Figura 39**, on es mostra, en dues imatges, l'estat en que es trobava poc després de començar els treballs en la vil·la el 1995 i l'estat actual.

La descripció dels treballs es pot consultar en l'informe redactat per l'equip de restauradors.



Figura 39

Imatges de l'àmbit A-301, preses des del mateix punt, però amb nou anys de diferència: 2000 i 2009

Arrencament del mosaic G de l'àmbit A102

En els mateixos dies que s'estava restaurant el paviment en *opus spicatum*, un equip del Centre de Restauració de Bens Mobles de Catalunya (CRBMC), va procedir a l'arrencament del mosaic G, com a pas previ per a la seva restauració.

La descripció dels treballs es troba en l'informe redactat per l'equip de restauradors..

El mosaic retirat va ser dipositat provisionalment en els magatzems del Museu de Lleida.



II. DESCRIPCIÓ DELS TREBALLS



DESCRIPCIÓ DELS TREBALLS REALITZATS EN LA INTERVENCIÓ ARQUEOLÒGICA DE L'ANY 2011 EN LA VIL·LA ROMANA DEL ROMERAL

La intervenció arqueològica en la vil·la romana del Romeral l'any 2011, que es va dur a terme en els mesos de maig i juny (16 de maig al 15 de juny), tenia com a finalitat principal completar l'excavació del costat NW de la vil·la. L'any 2010 s'havia actuat en els àmbits disposats en l'angle N (A-106/107, A-108, A-109 i A-401), el que va permetre documentar la seqüència estratigràfica completa d'aquests espais.

En anys anteriors es va excavar la part central d'aquest costat (A-103 i A-105) i l'any 2010 es va retirar el mosaic G de l'àmbit A-102 i dipositat en el magatzems del Museu de Lleida. L'exedra (A-101) havia desaparegut per complet a principis dels anys 70, en una intervenció del propietari del terreny per anivellar una part de la seva parcel·la. Aquesta actuació, com es comentarà més endavant, va ser la causa de la desaparició de totes les estructures de l'exedra –inclús el mosaic D, que es va perdre totalment.

Així doncs, la intervenció del 2011 ha tractat de establir la seqüència estratigràfica, funció i estat de conservació de les estructures dels àmbits A-104 i A-204, així com retirar les capes de preparació del mosaic G (àmbit A-102) i documentar els primers nivells d'ús de la part central del costat NW.

Àmbit A-102

Com s'ha esmentat en l'apartat anterior, a principis dels anys 70 –possiblement el 1972-, el propietari del terreny va voler ampliar i anivellar la parcel·la situada al NW del costat de la vil·la. El rebaix va arribar fins al nivell geològic, el que va suposar la afectació d'una bona part de les estructures de la vil·la. En la **Figura 45**, sobre la planta de la vil·la, s'ha dibuixat, aproximadament, la línia del retall, així com la zona afectada.

Com es pot veure, aquesta actuació va ser causa de la pèrdua de tot el mur exterior de la vil·la que tancava pel NW els àmbits A-101, A-102, A-105, A-104 i A-204, així com una part del mur que tancava pel SW aquest darrer àmbit. També va ser la causa de la pèrdua total del mosaic D (A-101) i una part del mosaic G (A-102).


En l'actualitat, aquestes estructures han estat reconstruïdes, en la seva posició original, a partir de la planta que, en la dècada dels anys 60, van dibuixar els senyors Pita Mercé i Díez-Coronel. Aquesta reconstrucció es va fer, perquè els visitants poguessin interpretar millor les característiques de la vil·la i, al mateix temps, protegir al mosaic G de l'entrada d'aigua de reg que, al llarg dels anys, havia motivat que aquest mosaic estigués pràcticament "flotant" sobre el morter d'assentament.

Pel que respecta a la intervenció arqueològica del 2011, en primer lloc es va procedir a la excavació del morter d'assentament del mosaic, el que va fer evident que el contacte entre les tesselles del mosaic i el morter subjacent, avui, era estat pràcticament inexistent. Com es pot veure en la Figura 46, en la darrera capa de morter han quedat les empremtes de les tesselles, una vegada es va retirar el mosaic.



EL POBLAMENT RURAL EN ÈPOCA ROMANA VIL·LA ROMANA DEL ROMERAL (ALBESA-LA NOGUERA)

En el moment de la seva execució, el mosaic G s'havia fixat a una lleugera capa de morter de cal de color blanc (UE 10210), disposada sobre una segona capa de característiques semblants (UE 10205a), que, a la seva vegada, estava sobre una capa més gruixuda de morter, també de color blanc (10205b). Per sota d'aquesta, s'hi havia disposat una successió de capes de morter de color gris (10205c), que actuaven com a capa d'anivellament de tota l'estructura. El gruix total d'aquesta sèrie de capes de morter, és d'uns 7 cm. (Figura 46)





EL POBLAMENT RURAL EN ÈPOCA ROMANA VIL·LA ROMANA DEL ROMERAL (ALBESA-LA NOGUERA)

El més sorprenent d'aquest mosaic és que les capes de morter no s'assenten sobre un *rudus*, com seria el més normal, sinó que ho feien directament sobre els següents nivells subjacents:


UE 10207/10211 – Nivell de terra de color marró.

UE 10212 – Conjunt de petits còdols que, en un primer moment, es va interpretar com el *rudus* del mosaic. Posteriorment es va poder comprovar que no era el *rudus*, sinó un grup de còdols sense cap connexió entre ells.

UE 9999 – Conglomerat de graves quaternàries. Nivell geològic sobre el que s'assenta la vil·la, conegut en la zona com a "cervell de gat"

En la **Figura 47**, es pot veure la disposició de les successives capes de morter del mosaic, així com el fet que aquestes es troben disposades, directament, sobre el nivell de terra 10207/10211 que, en aquest cas, actua com a anivellament previ a la col·locació del mosaic.

La vista general de l'àmbit A-102 (**Figura 48**) evidencia, encara més clarament, l'absència d'un *rudus*, sota les capes de morter d'assentament del mosaic G.






EL POBLAMENT RURAL EN ÈPOCA ROMANA VIL·LA ROMANA DEL ROMERAL (ALBESA-LA NOGUERA)

El rebaix d'una part de la parcel·la, fet l'any 1972 pel propietari del terreny, va afectar l'angle W de l'àmbit A-102 i tota l'estratigrafia de l'àmbit, amb l'excepció d'un nivell de color verd (UE 10217/10221) que, sens dubte, correspon a una fase anterior a la reforma del segle IV. Un nivell semblant també ha estat documentat, en anteriors campanyes, en altres àmbits costat NW de la vil·la.

Entre la capa de morter més baixa (UE 10205c) i el nivell verd esmentat (UE 10217/10221), la seqüència estratigràfica no és uniforme, ja que està condicionada per la inclinació de les graves i pel possible retall d'aquestes en una fase anterior. Així, en la part més propera a l'àmbit A-101, el "cervell de gat", aflora quasi en la superfície del terreny, i el morter UE 10205c, tan sols està separat de les graves per una fina capa de terra (UE 10217/10221) que va guanyant potència a mida que avança cap el SW.

Així doncs, sembla que la UE 10207/10211 i la UE 10216/10222, que serien el mateix nivell, hauria estat l'anivellament de l'àmbit, previ a la col·locació de les capes de morter que han de fixar el mosaic, descartant, doncs, per estrany que sembli, l'existència d'un *rudus*.




Aquest doble estrat (10207/10211 i 10216/10222) cobria directament les trinxeres de fonamentació (UE's 10214 i 10218) de les estructures M-1014 i M-1009, respectivament. Al mateix temps, el nivell 10216/10222 s'entrega a 10224 i 10219, que s'han interpretat com la part inferior de les estructures esmentades (**Figura 49**).

Fins aquest moment, totes les unitats estratigràfiques, excepte la UE 10217/10221), corresponen a la fase de la reforma del segle IV. Així, el grup d'UE's 10214, 10224, 10215 i M-1014 configura l'estructura SW de l'àmbit A-102 (M-1014), en tant que el grup 10218, 10220, 10219 i M-1009 configura l'estructura SE (M-1009).



EL POBLAMENT RURAL EN ÈPOCA ROMANA VIL·LA ROMANA DEL ROMERAL (ALBESA-LA NOGUERA)

L'any 1972, el rebaix del terreny va afectar l'angle W de l'àmbit A-102 fins a tocar el nivell 10217/10221. L'espai deixat pels estrats i estructures arrasades va ser ocupat per un nivell (UE 10209) on es barrejava la terra dels nivells destruïts amb terra de conreu. La afectació d'aquest rebaix va ser mínima en l'àmbit A-102 (**Figura 50**), però total en l'exedra (A-101) i molt greu en els àmbits A-104 i A-204, on es va perdre més de la meitat dels estrats i una bona part de les estructures que els delimitaven.





Àmbits A-104 i A-204

L'angle W de la vil·la sempre s'ha considerat un espai de difícil interpretació. Al fet que la major part de l'espai configurat pels àmbits A-104 i A-204 va ser arrasat pel ja esmentat retall de l'any 1972, s'hi ha d'afegir que una part del costat SW de l'àmbit A-204, va cedir i caure daltabaix de l'espadat.

L'aspecte que presentaven el dos àmbits abans de començar l'excavació és el que es veu en la **Figura 51**. En aquesta imatge encara es pot veure la soca d'un dels arbres plantats el 1972, i que resseguien la línia del rebaix. A l'esquerra, la paret de tancament NW de la vil·la M-1004, reconstruïda l'any 2000.




En començar els treballs d'excavació, encara que no es distingia cap separació física en tot aquest espai, es va plantejar l'actuació com si es tractés de dos àmbits diferents, A-104 i A-204, separats per una estructura que podria ser la continuació de M-2005/M-2024.

Començats els treballs d'excavació, el primer que es va poder veure, en retirar el nivell superficial (UE 10403), va ser la línia de l'important rebaix del terreny, fet el 1972. Tanmateix, la presència d'una estructura (M-1029), orientada en direcció NW-SE, confirmava que, efectivament, ens trobàvem davant de dos àmbits diferents: l'àmbit A-104, delimitat per les estructures M-1004, M-1013, M-1008, M-1043 i l'àmbit A-204, delimitat per les estructures M-1004, M-1029, M-1043 i M-2025/2026.



Àmbit A-104

La seqüència estratigràfica d'aquest àmbit és molt simple, ja que la pràctica totalitat de les unitats corresponen a la fase de reforma del segle IV. Així doncs, per sobre el nivell geològic (graves quaternàries, UE 9999), es va documentar un nivell de color verd (UE 10414), que devia haver recobert les graves, però que estava perdut en molts punts (**Figura 52**). Aquest nivell corresponia a una fase anterior a la reforma del segle IV, ja que estava tallat per les trinxeres de fonamentació dels murs M-1004, M-1013 i M-1029. Un estrat semblant és la UE 10217/10221, documentat en l'àmbit A-102.



Les estructures de la darrera fase de la vil·la es van aixecar a partir de trinxeres de fonamentació excavades directament en el nivell geològic del terreny –graves o margues, segons el lloc-, que tallaven els nivells de les fases constructives anteriors. En el cas del mur M-1013, per sobre la trinxera de fonamentació l'estructura constava de tres parts diferents: la més baixa, d'uns 25 cm de potència, era una barreja de morter de cal, grava i algun còdol, (UE 10408); per sobre, un muret fet amb còdols lligats amb morter de cal (M-1013) d'uns 50 cm d'alt, que dibuixa un *spicatum* molt rudimentari, i que actuaria com a sòcol de la paret de tàpia que es bastiria al damunt.

Una vegada es va haver completat la planta dels àmbits A-104 i A-204, en l'angle dels murs M-1029 i M-1043, es va aixecar una petita cisterna de planta quadrada (A-110), de 130 cm de costat (**Figura 53**). Les quatre estructures que delimitaven la cisterna eren, les dues estructures ja esmentades (M-1029 i M-1043) i dos petits murets, M-1032 i 1033, d'uns 15 cm de gruix.

Aquesta cisterna no es va excavar en aquesta campanya per garantir-ne la seva integritat. Amb tot, es va poder documentar que les parets interiors, que tenien els angles engruixits amb una mitja canya, estaven fetes amb un *opus spicatum* molt fi (UE 10411); entre aquesta paret i els murs que la delimiten, s'hi havia disposat una capa de cendra (UE 10412) (**Figura 53**).



EL POBLAMENT RURAL EN ÈPOCA ROMANA VIL·LA ROMANA DEL ROMERAL (ALBESA-LA NOGUERA)



Acabada la construcció de la cisterna A-110, en l'àmbit A-104 es va estendre un estrat d'anivellament (UE 10406), d'uns 12 cm de gruix, que s'entregava a la UE 10408 i als murets M-1032 i M-1033 de la cisterna A-110.

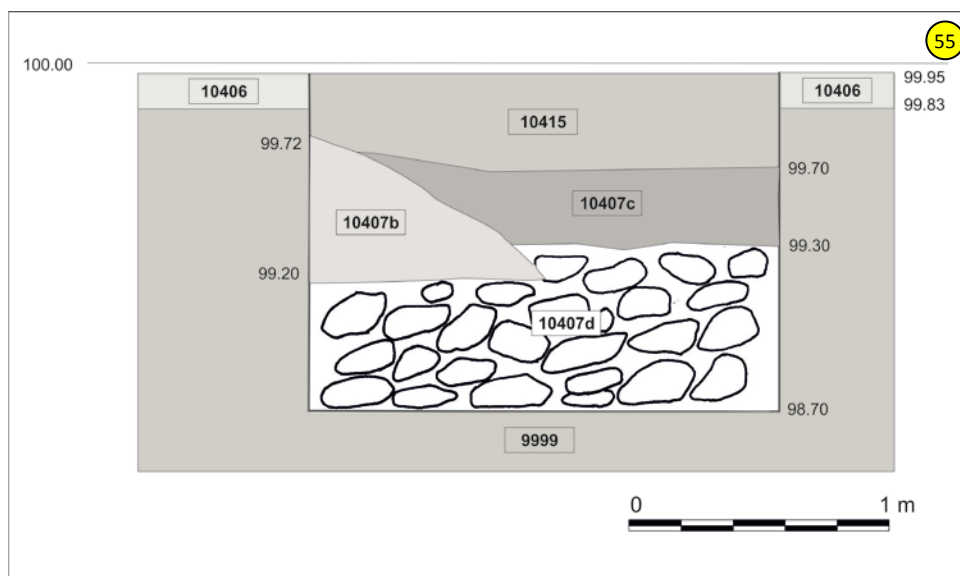
Completat l'anivellament, es va practicar un retall quadrat d'uns 170 cm de costat i 125 cm de profunditat (UE 10410), aproximadament en el centre de l'àmbit. El retall va afectar a l'anivellament 10406 i a les graves subjacents (UE 9999).





En la **Figura 54** es pot veure la posició del retall 10410. La línia vermella assenyalava la part del retall que va resultar afectada pel rebaix de l'any 1972.

Quant a l'excavació del contingut del retall, del nivell més baix al nivell més alt, la seqüència va ser la següent (**Figura 55**):



UE 10407d: Nivell format per l'acumulació de còdols –la major part de mida gran-, d'uns 60 cm. de potència.

UE 10407b: Nivell format per cendres i el que s'ha interpretat com a fusta cremada, amb una potència màxima de 52 cm, però que ràpidament anava perdent gruix, fins aparèixer, en el costat oposat, com una simple línia infiltrada entre els còdols subjacents.

UE 10407c: Nivell de terra de color marró, d'uns 40 cm. de potència màxima. Pot tractar-se d'una part del nivell 10406 i de la terra d'amortització del retall.

UE 10415: Nivell format per una acumulació de *tegulae* i *imbrices*, amb presència de terra de color marró –tal vegada infiltrada per la pluja. Aquest nivell completava l'amortització del retall, i era l'únic que tenia contacte amb la UE 10406.

Pel que respecta a la funció d'aquest retall, si bé en un primer moment no es va trobar una explicació, però, posteriorment, analitzant en detall la disposició de les estructures presents en l'àmbit, així com les característiques de l'amortització, es va establir que aquesta estructura formava part d'una petita instal·lació de premsat, versemblantment d'oli.

La posició de l'estructura en el centre de l'habitació, les característiques dels nivells que hi havia en el seu interior –perfectament diferenciats- (**Figura 56**), que no es corresponien amb cap de les amortitzacions documentades a la vil·la, en especial per la presència de còdols de



EL POBLAMENT RURAL EN ÈPOCA ROMANA VIL·LA ROMANA DEL ROMERAL (ALBESA-LA NOGUERA)

mida gran –molts tenien entre 40 i 50 cm. d'amplada-, que rarament haurien format part de les estructures de la vil·la, on no se solien usar còdol més grans de 20 cm (**Figura 57**); així com la presència gairebé al costat –escassament a dos metres de distància- d'una petita cisterna (A-110) per a recollir el líquid de la premsada, fa pensar que ens trobem davant del que seria una ARCA LAPIDA, que exerciria la funció de contrapès d'una premsa, possiblement , d'un *torcularium*.



Aquesta modesta instal·lació de premsat, substituiria la instal·lació industrial que s'havia amortitzat, però que encara era visible, de l'àmbit A-201, i que comptava amb dues grans cisternes: A-205 i A-207. Així doncs, si a l'àmbit A-104, hi havia una premsa i un dipòsit per a la recollida del líquid, era possible que en l'àmbit veí (A-204), que estaria comunicat per un accés en el mur M-1029, podia haver estat destinat a acollir la instal·lació per la molta de les olives.

Un fet estrany però, és que l'àmbit A-104 no comptava amb tipus de paviment, llevat que la part superior de l'estrat d'anivellament UE 10406 exercís la funció d'un rústec paviment de terra batuda. El nivell superficial A-10403 cobria directament a les UEs 10406 i 10415, així com a la cisterna A-110.



Àmbit A-204

Igual que en l'àmbit anterior, aquest nou espai també va resultar fortament afectat per l'actuació de l'any 1972. Més de la meitat de l'àmbit va perdre el seu registre estratigràfic fins al nivell geològic en aquesta actuació i en la caiguda d'una part del front SE per l'espadat. En realitat, l'estratigrafia, i encara no completa, tan sols s'ha conservat en l'angle format per les estructures M-1029 i M-2030/2031.- En la **Figura 58** es pot veure la línia del rebaix –traç continu- i la possible continuació del rebaix –traç discontinu-, fins arribar al punt de destrucció de les estructures M-2030 i M-2031.

A més, La seqüència estratigràfica d'aquest àmbit, és encara més simple que la de A-104, en no comptar amb cap índex d'estructures que es puguin associar a la instal·lació de premsat que, en aquest cas, hauria de ser la mola per les olives.



Davant aquesta simplicitat, la descripció de l'estratigrafia serà de més antic a més modern. Així, el nivell més antic que s'ha pogut documentar, és la UE 20412. Una terra de color verdós, lleugerament plàstica, documentada en part de l'àmbit i directament sobre les graves. Tan per la seva composició com pel fet que sembla regularitzar el nivell de graves, es pot tractar del mateix que la UE 10217 de l'àmbit A-102 i la UE 10414 de l'àmbit A-104.

Evidentment, aquest estrat correspondria a una fase anterior a la reforma del segle IV. A aquest mateix moment podria pertànyer l'estructura M-2030, que de confirmar-se aquesta pertinència, hauria estat, versemblantment, el mur de tancament de la instal·lació industrial de premsat d'oli de l'àmbit A-201.

Seguint amb la seqüència estratigràfica, tallant a la UE 20412 i a les graves, es va bastir el mur M-1004 amb una disposició de la fonamentació semblant a la del M-1013 –veure descripció en l'apartat dedicat a l'àmbit A-104 i en la **Figura 52**. En aquest mateix moment també s'haurien



EL POBLAMENT RURAL EN ÈPOCA ROMANA VIL·LA ROMANA DEL ROMERAL (ALBESA-LA NOGUERA)

aixecat les estructures M-2031, M-2025 i M-2026; les dues darreres corresponen als trams de M-1004 i M-2012, que avui estan totalment perduts.

Acabades les estructures que delimitaven exteriorment els àmbits A-104 i A-204, es va aixecar la paret M-1029, que separava aquests dos àmbits. En la l'excavació d'aquesta estructura, es va comprovar que el mur conservava dues filades de còdols en uns 2,60 metres de longitud; la resta s'havia perdut en la, repetidament esmentada, actuació de 1972. En la part arrasada es va poder establir que el mur continuava 1,50 metres més. A partir d'aquest punt, l'absència de l'estructura, així com la presència d'un nou estrat, que en aquest punt adquireix un color més fosc, (UE 20418), porta a pensar en l' existència d'una porta d'uns 1,40 metres (Ac-1042), que comunicaria ambdós àmbits (**Figura 59**).



L'estrat UE 10418, que en la resta de l'àmbit adquireix una tonalitat verdosa, cobreix en part a la UE 20412 i les graves, i s'entrega a M-1029 i M-2030. Per sobre de la UE 20418 s'ha documentat el possible anivellament de l'àmbit (UE 20411), que s'entrega a M-1029 i M-2031, cobrint a M-2030 (**Figura 58**)



EL POBLAMENT RURAL EN ÈPOCA ROMANA VIL·LA ROMANA DEL ROMERAL (ALBESA-LA NOGUERA)

L'espai deixat pel rebaix fet l'any 1972, s'ha anat ocupant lentament per un nivell de terres de diversa procedència, amb material divers i amb moltes restes orgàniques (20407/20415). Tant aquest nivell com la UE 20411 estan coberts pel superficial 20403.



III. ESTUDI DELS MATERIALS



La cultura material

1.- Introducció: algunes consideracions metodològiques

La campanya de 2011 va aportar un conjunt limitat d'evidències materials d'època romana, format sobretot per ceràmiques¹. Es tracta d'un conjunt reduït i que inclou un escàs número de formes susceptibles de classificació tipològica i d'atribució a produccions específiques. La modèstia de la cultura material, que sembla contrastar amb la importància de les diferents fases d'ocupació de la vil·la, ja ha estat observada en campanyes anteriors (vid. Memòries 2008, 2009 i 2010). Aquesta particularitat és el resultat d'una dinàmica d'ocupació continuada que va provocar l'eliminació parcial de la seqüència estratigràfica de fases anteriors, com a resultat de reconstruccions successives del l'edifici (en particular, la fase del segle IV dC). A això cal afegir els efectes del manteniment i neteja regular dels espais d'habitació en cada moment d'ocupació. Cal senyalar, en particular, l'absència d'estrats importants en relació amb la construcció o abandonament de les diverses fases o de nivells d'abocament d'us domèstic, que haurien aportat dades sobre vida quotidiana (en particular formes de consum) i activitats econòmiques.

D'altra banda les escasses UE's que aporten un número apreciable de formes i produccions contenen sobretot material residual, fet que dificulta encara més la interpretació.

Tot i així el repertori recuperat permet efectuar algunes consideracions sobre les classes ceràmiques i les produccions utilitzats pels habitants de la vil·la en època imperial; a grans trets entre els segles I-II i el segle IV dC. En particular ha estat possible identificar algunes de les produccions més habituals al territori en època alt imperial (terra sigil·lada itàlica, hispànica i africana A) i a l'Antiguitat Tardana (terra sigil·lada africana D, sigil·lada lucente). En aquest conjunt s'aprecia la presència regular de vaixelles (en gran part de importació) i ceràmiques de cuina i culinàries (amb algunes importacions nord africanes). Per al contrari les àmfores (alguns

¹ Cal senyalar, però, la presència d'alguns fragments de vidre i ferro (generalment claus). La manca de vidre és especialment greu, ja que aportaria altres dades cronològiques. Aquest tipus de material no és absent a altres assentaments rurals, com El Clapell (Cervera, La Segarra), on s'identifiquen algunes formes d'època tardana (Nadal, Serra, 2003, 399, làmina 11).



fragments de producció nord africana) i els elements de mobiliari quotidià com les llànties són molt escassos.

Aquesta situació mostra coincidències importants amb els repertoris i les produccions identificats a altres assentaments, urbans i rurals, de les terres de Ponent i, en general, del àrea Segre-Curs mig de l'Ebre (estudis de cultura material de jaciments concrets a: Pérez, 1991; Miró, 1991 i 1993; Rafel, Pérez, 1993; Llinás, Sagrera, 1993; Pérez et al., 1988; Pera, De Solà Gómez, 2014; Uscatescu, 2004; una síntesi, limitada a les vaixelles de taula a la vall central de l'Ebre durant l'Antiguitat tardana, a Paz Peralta, 1991).

2.- Anàlisi de l'evidència

A diferència d'anys anteriors l'estratigrafia de la campanya 2011 està formada, de forma prioritària, per UE's d'època baix imperial associades a la reconstrucció general de l'edifici en un moment avançat del segle IV (vid. Màtrix). Dins d'aquest conjunt es distingeix una sèrie d'estrats definits com a fase prèvia, i que cal datar possiblement dins el segle II, que han aportat una informació molt limitada. Aquesta situació respon a les particularitats del sector excavat. Per una banda la configuració del terreny geològic i la entitat de la reforma del segle IV han impedit la conservació d'evidències anteriors clares. Per un altra l'escassa potència estratigràfica del jaciment en aquest sector, els treballs agrícoles moderns i les destruccions produïdes amb posterioritat als anys 60 del segle XX també han afectat els estrats formats després de l'abandonament de la vil·la. En aquest punt s'han identificat nombroses UE's d'època contemporània que seran valorades pel material residual que contenen.

2.1.- UE's de l'Alt Imperi

Els estrats d'aquesta fase (10217, 102221, 10406 i 20409) van proporcionar un material escàs i poc diversificat. Alguns d'ells, per exemple la UE 10217 (la 20409 no tenia material), només van aportar fragments informes de vaixel·lada hispanica) i algunes formes de ceràmica comuna. Més interessant és la UE 10406, també amb poc material (només 15 individus), però en la que es trobaren les formes Ritt. 8 (3 individus) i Drag. 37 (2 individus) de sigil·lada hispanica. A més es va recuperar ceràmica de cuina africana: plat-tapadora Hayes 185 i 196, cassoles



profundes Ostia III, fig. 267=Hayes 197 i cassoles baixes Lamb. 10A/Hayes 23B. Cal destacar la presència d'un fragment de disc de llàntia.

Les formes de sigil·lada hispànica esmentades i l'absència de sigil·lada africana permeten proposar una cronologia general de segle II per les UE's d'aquesta fase; potser d'inicis de la centúria.

2.2.- UE's del Baix Imperi

Pel que fa a la fase de construcció del segle IV les dades són més significatives, ja que disposem d'un conjunt d'UE's més nombrós i algunes d'aquestes aporten una certa quantitat de material ceràmic.

Entre les diverses seqüències estratigràfiques només l'habitació 204 va aportar alguns dipòsits ceràmics susceptibles de ser analitzats en detall per la quantitat de material i per la diversitat de classes ceràmiques i de produccions. Cal senyalar, en tot cas, que algunes classes (en concret àmfores i llànties) i certes regions productores són poc representades. Un d'aquest conjunts és el de la UE 20407. Dins d'aquest es va recuperar un total de 29 individus distribuïts entre vaixelles de taula, ceràmiques comunes i ceràmiques culinàries. Les vaixelles de taula inclouen terra sigil·lada africana D i sigil·lada hispànica tardana, que daten el conjunt, però també alguns fragments de hispànica de l'Alt Imperi i sigil·lada africana A. El repertori tipològic és sempre molt limitat. El valor estadístic d'aquesta mostra és, per tant, molt limitat, però l'absència d'altres elements de comparació i la naturalesa de la UE confereixen un cert valor a aquestes dades.

La sigil·lada africana D és representada per dos plats de la forma Hayes 58B i un plat forma Hayes 59. Aquestes formes, entre les primeres d'aquesta producció, es produïren i circularen des de finals segle III fins a les darreries del IV o començaments del V (Carandini, Tortorella, 1918, 81-82; Reynolds 1995). A Catalunya són ben representades en contextos de segle IV avançat i apareixen encara en estrats de segle V, tot i que en forma residual (López Mullor, fierro, Caixal, 1997; Macias et al., 1997).

La sigil·lada hispànica tardana inclou 7 bols de la forma Ritt. 8 de petites dimensions, amb una argilla ataronjada i dura, i vernís ataronjat pàl·lid, diluït; de vegades perdut.



Els vasos són de factura cuidada, amb parets primes i llavis de secció apuntada, però també s'aprecien marques de fabricació. Destaca la presència d'un fragment de paret amb perfil carenat i decoració de rosetes d'un bol Drag. 37. Aquest conjunt es pot situar perfectament dins el segle IV (cronologies de producció a: Mezquíriz 1985; Mayet 1984; López Rodríguez 1985; per la situació específica a la vall de l'Ebre: Paz Peralta 1991).

En aquest context la presència de certes formes llises i decorades de sigil·lada hispànica alt imperial (1 vora de bol Rit. 8, Drag. 15/17, Drag. 27 i Drag. 29), amb vernís de bona qualitat i color vermell fosc, i d'un fragment de carena d'un bol o copa de sigil·lada africana A (producció A2) és clarament residual.

Dins les ceràmiques comunes només es pot esmentar la presència d'una vora de gerra i una de gibrell; totes dues segurament de producció local/regional. Les ceràmiques de cuina formen un conjunt més heterogeni. Un primer grup és el de les ceràmiques culinàries de cocció reduïda, de producció local/regional, format per olles de perfil en "S" amb vora no diferenciada o poc diferenciada. La ceràmica de cuina africana inclou vores de plat Lamb. 9A-Hayes 181, cassola profunda Ostia III-267 i plat-tapadora Hayes 182. Són més difícils de classificar una vora de bol i la vora d'un plat-tapadora de secció arrodonida i cara exterior plana, que es disposa en angle recte respecte a la paret. Aquestes formes, que apareixen en el decurs del segle II, coneixen una ampla circulació fins el segle IV. Per al contrari cal considerar residual la troballa de ceràmica culinària itàlica de vernís intern roig-pompeià..

Quadre-resum de formes de la UE 20407:

| | |
|------------------------------|-----------|
| TSH (Alt Imperi): | 5 |
| TSH Tardana: | 8 |
| TSAA: | 1 |
| TSAD: | 3 |
| Ceràmica comuna: | 2 |
| Ceràmica culinària itàlica: | 1 |
| Ceràmica culinària local: | 4 |
| Ceràmica culinària africana: | 5 |
| Total: | 29 |



La cronologia de les formes de sigil·lada africana D i la presència de sigil·lada hispànica tardana permet proposar una datació dins les dècades centrals del segle IV, potser de segon terç de la centúria, per aquesta UE.

La resta d'UE's d'aquesta fase complementen, en algun cas, la cronologia proposada, però cal recordar que moltes d'elles han estat datades per les seves relacions estratigràfiques. Una de les més significatives és la UE 10207, amb 8 individus que es distribueixen entre sigil·lada hispànica alt imperial (Drag. 18 i Ritt. 8), sigil·lada africana A, sigil·lada hispànica tardana (Drag. 37), sigil·lada africana D (Hayes 58B), comuna local, comuna d'importació africana i cuina africana (Lamb. 10A/Hayes 23B)². Certes UE's (10216, 10222) no aporten materials significatius. Altres proporcionen sobretot material residual. És el cas de la UE 20408 (sigil·lada hispànica Ritt. 8, potser tardà; i Drag. 15/17 de l'Alt Imperi).

2.3.- Materials ceràmics sense context precís

Les unitats estratigràfiques d'època contemporània, formades com a resultat dels treballs agrícoles de les darreres dècades del segle XX, han aportat una certa quantitat de materials d'època republicana i de tot el període imperial. Aquest grup inclou les UE's 10405, 20403 o 20415, per exemple.

Les produccions representades són: campaniana (fragments informes), sigil·lada itàlica (fragments informes), sigil·lada gàl·lica (forma Drag. 15/17, i Drag. 29), sigil·lada hispànica (forma Drag. Ritt. 8, 24/25 i 37) i sigil·lada africana A (Hayes 15), pel que fa a les vaixelles; i ceràmica de cuina africana (plat-tapadora Hayes 182, 185 i 196), pel que fa a altres importacions. Totes aquestes produccions estan ben representades a altres assentaments rurals, com Raïmat (Pérez et al., 1988, 47-53, 63-86 i 87-92) o Torre Andreu (Pérez, Rafel, 1993, 60-70). Les ciutats ofereixen un panorama més ric i diversificat, però bàsicament similar (Pérez, 1991; Uscatescu, 2004, recull una mostra amplia de materials residuals en estrats de segle V-VI).

² A la ceràmica comuna africana pot atribuir-se un fragment de gibrell amb perfil globular i vora exvasada recta i engruixida. Per les seves característiques podria relacionar-se amb els recipients que M. Bonifay situa dins la seva "Commune type 22" ("Bassins Uzita 3") amb cronologies de segle III i IV (cf. Bonifay, 2004, 263-265). Aquesta producció apareix en contextos de segle V a *lessa* (Uscatescu, 2004, 31-32, fig. 28.9).



Un cas particular és un fragment de ceràmica sigil·lada lucente atribuïble al bol de perfil carenat i vora engruixida forma Lamb. 1/3 (vid. 50102-2). Ara per ara aquest fragment és la única evidència de la presència de produccions de vaixel·la de taula tardanes del sud de les Gàl·lies al Romeral. Les excavacions recents de la vil·la, en efecte, no ha proporcionat sigil·lades gàl·liques tardanes grises o ataronjades, ben constatades, amb cronologies de segle V, a l'assentament d'El Clapell o a *Iesso* (Nadal, Serra, 2003, 394-398, làmines 2-5; Uscatescu, 2004, 32-33, 40, 43 i 78-79). A *Iesso*, de fet, aquestes produccions representen la major part de les importacions de vaixel·la de taula que apareix en els estrats relacionats amb la construcció d'una instal·lació de premsat dins la ciutat. Aquesta iniciativa es data en el tercer quart del segle V, però els dipòsits constructius contenien una important quantitat de material de primera meitat del mateix segle (Uscatescu, 2004, 22; pels percentatges id., 32). També es documenten a diversos llocs de la província de Saragossa (Paz Peralta, 1991, 207-219). Per altra banda la sigil·lada lucente apareix, tot i que en quantitat molt reduïda, a *Iesso* (Uscatescu, 2004, 40). Això podria indicar una presència realment poc significativa, quantitativament parlant, en el territori.

Cal senyalar, finalment, la presència, a la UE 20415, d'un fragment de vora i nansa d'una àmfora de possible origen nord africà (cosa que permet proposar la seva argila vermell-taronja, dura i rugosa, amb petites partícules negres). És difícil definir la seva tipologia, però es podria proposar una relació amb la forma Keay XXIII, amb una nansa enganxada directament al llavi (la morfologia del llavi, però, no correspon exactament a aquest tipus; cf. Keay, 1984, 172-178, fig. 69-72).

3.- Consideracions finals

Tot i que la mostra recollida és limitada i que bona part dels materials ceràmics no té context estratigràfic, és possible realitzar algunes consideracions generals ³.

Pel que fa a la situació d'època alt imperial destaca el predomini de la sigil·lada hispànica, dins el conjunt de vaixel·les de taula. Les escasses dades disponibles (alguns elements decoratius) portarien a atribuir aquesta producció als tallers de La Rioja. Un fet interessant és que l'assentament de Cal Montblanc, a només uns 2 km del Romeral, ha aportat un conjunt molt nombrós i diversificat de produccions de terra sigil·lada

³ Aquestes mancances afecten especialment els materials de cronologia imperial localitzats a les UE's d'època tardana o contemporània. Aquesta particularitat es deguda tant a les condicions de la seqüència estratigràfica, que ha conservat bàsicament UE's i estructures d'època tardana.



hispanica, ben definit per les seves característiques tècniques, decoracions i segells, atribuïbles precisament a La Rioja. Aquest conjunt, que proporciona un útil element de comparació pels materials del Romeral, es data en el primer quart del segle II dC⁴. Per al contrari, la terra sigil·lada africana A és molt escassa. Aquesta situació és un dels trets que caracteritzen el període final del segle I i el primer quart del segle II dC al territori (Pérez et al., 1988; cronologies flàvies per la sigil·lada hispanica, tot indicant el segle II com el gran moment de circulació i consum, a: Pérez, 1991, 142-143; Pérez, Rafel, 1993; per la sigil·lada africana: Miró, 1991); també al litoral meridional català (Fernández, Remolà, 2008; Revilla, 2014; Trullén, Remolà, 2014).

També la ceràmica de cuina africana mostra coincidències amb el que aporten altres jaciments de les Terres de Ponent pel que fa a les produccions i característiques tècniques (vora fumada i a *patina ceregentola*), les categories (predomini de cassoles i plat-tapadora) i les formes característiques del període (estat de la qüestió a Bonifay, 2004; pel territori: Miró, 1993; Uscatescu, 2004).

La pràctica absència d'àmfores és difícil de valorar. L'únic fragment d'àmfora nord africana, trobat en un estrat modern, correspon a un contenidor de petit format de producció tunisiana. Vil·les com Torre Andreu (on s'han recuperat alguns fragments d'àmfora bètica de salaons de segle III), Vinya del Crispí (àmfora bètica Keay XIII i àmfora nord africana Keay VIII) o El Clapell (àmfores Almagro 55/Keay XV, Africana I i Keay XL), també aporten una evidència molt escassa (Pérez, Rafel, 1993, 82, fig. 55; Llinàs, Sagrera, 1993; Nadal, Serra, 2003, 393)⁵. La situació contrasta amb el que es coneix a altres llocs del territori, com *Ilesso*, on es constata la presència d'àmfores de vi i d'oli itàliques (concretament de l'Adriàtic, Campània, Etrúria i les Lipari), nord africanes (Africana I i T.7.5.2.1), hispaniques (de Bètica, de Citerior i de Lusitània), orientals i gèl·liques. Les importacions cobreixen des d'època tardorrepublicana fins a l'antiguitat tardana (Uscatescu, 2004; Carreras, 2004)⁶. És particularment interessant el conjunt

⁴ Cal esmentar, per altra banda, que resulta difícil distingir algunes característiques de les produccions de La Rioja i les que defineixen tallers recentment identificats a l'àrea d'*Ilerda* (Buxeda et al., 2014)

⁵ La identificació d'algunes de les formes classificades pels arqueòlegs que excavaren El Clapell presenta, però, alguns problemes.

⁶ La valoració de l'evidència aportada per *Ilesso*, ben estudiada, és difícil, ja que el conjunt és reduït i una part del material és residual. Tanmateix la diversitat del repertori suggereix una certa capacitat de consum de productes alimentaris que sembla reflectir la inserció de la ciutat en circuits de distribució regulars al llarg d'època imperial.



d'importacions nord africanes, bètiques, lusitanes i orientals dels nivells de segle V i VI (Uscatescu, 2004,32-33, 42-43, 80).

Per la seva banda els nivells del segle IV es caracteritzen per la presència de terra sigil·lada africana D (amb un repertori limitat de formes ja definit a altres campanyes: Hayes 58B i Lamb. 51, 51A=Hayes 59) i la seva coexistència amb la sigil·lada hispànica tardana (formes llises Ritt. 8 i bols decorats Drag. 37). Aquesta darrera producció, si tenim en compte, les dades de campanyes anteriors, sembla representada en forma minoritària al Romeral. Però cal incorporar noves evidències en aquest sentit. Tampoc no es pot valorar de forma adequada els escassos fragments de ceràmica comuna, de cuina local i de cuina africana. Aquest darrer grup inclou formes amb una producció perllongada i alguns dels fragments recuperats a les darreres campanyes podrien ser residuals en les UE's del segle IV.

Es tracta, en síntesi, d'un repertori molt limitat i repetitiu, similar al que mostren altres llocs de la regió i del litoral català. Tanmateix és també un repertori que ens mostra l'arribada regular de produccions i formes de gran difusió durant tota l'època romana. Les mancances de la documentació han de ser considerades, en primer lloc, com a resultat de factors lligats als processos de construcció-reconstrucció i manteniment de l'edifici entre els segles I i IV-inicis del V dC. Per el moment, no es pot reconstruir situacions de consum i vida quotidiana i, encara menys, intentar definir l'evolució de l'ocupació entre Alt Imperi i Antiguitat Tardana.

Finalment, poc és el que es pot suggerir en relació a les formes d'adquisició de les vaixelles presents a l'assentament. Els circuits de distribució devien seguir les vies fluvials i tenir els seus punts de redistribució d'una xarxa regional a petites xarxes locals a les ciutats; *l'lerda* en primer lloc (per la distribució de la sigil·lada hispànica a la vall de l'Ebre: Beltrán Lloris, Mínguez Morales, 2014). Però no es pot excloure que hi participessin tallers urbans i rurals, com els identificats a la perifèria d'*l'lerda* o a vil·les com el Tossal del Moro (Pérez, 1991; Buxeda et al., 2014; pel Tossal del Moro: Marí, Revilla, 2003, 351). És significatiu que aquests llocs, ben comunicats i amb un mercat proper (immediat, en el cas d'*l'lerda*), fabriquessin un petit repertori de vaixel·la que imita esquemes decoratius de la sigil·lada de La Rioja i que sigui molt difícil distingir-les de les originals. Aquests factors ens indiquen, en última instància, l'existència d'una societat local



dinàmica, amb una estreta relació camp-ciutat i ben inserida en els circuits de consum provincials i interprovincials.

BIBLIOGRAFIA

AQUILUÉ, X., 1994: "La ceràmica comú africana", a X. AQUILUÉ, M. ROCA (eds.), *Ceràmica comuna romana d'època alto-imperial a la península ibèrica. Estat de la qüestió* (Empúries) 61-72.

BELTRÁN LLORIS, M.; MÍNGUEZ MORALES, J. A., 2014: "El abandono de la colonia *Celsa* y los inicios de la difusión de la *terra sigil·lada* hispánica en el valle del Ebro",)", M. ROCA, M. MADRID, R. CELIS (eds.), *Contextos ceràmics d'època alt imperial en el Mediterrani Occidental* (Barcelona), 270-297.

BONIFAY, M., 2004: *Etudes sur la céramique romaine tardive d'Afrique*, BAR International Series 1301, Oxford.

BUXEDA et al., 2014: J. BUXEDA I GARRIGÓS, M. MADRID I FERNÁNDEZ, M. MORÁN ÁLVAREZ, X. PAYÀ I MERCÉ, A. PÉREZ ALMOGUERA, "La terra sigil·lada d'Illers, caracterització arqueomètrica i estudi històric-arqueològic de la seva producció i de la seva relació amb les ceràmiques engalbades", M. ROCA, M. MADRID, R. CELIS (eds.), *Contextos ceràmics d'època alt imperial en el Mediterrani Occidental* (Barcelona), 182-249.

CARANDINI, A.; TORTORELLA, S. 1981 : « Terra sigil·lada : vasi. Produzione D », a *Atlante delle forme ceramiche. I, Ceramica fine romana nel bacino mediterraneo. Medio e tardo impero*, Roma), 78-117.

CARRERAS, C., 2004: "Les àmfores de Ileso", J. GUITART, J. PERA (eds.), *Ileso I. Miscel·lània arqueològica* (Barcelona-Guissona), 145-169.

FERNÁNDEZ, A., REMOLÀ, J.-A., 2008: "Tarraco: contextos ceràmics d'època altoimperial (segles I-III)", *SFECAG, Actes Du congrès de l'Escala-Empúries 1er-4 mai 2008*, 87-102.



HAYES, J. W., 1972: *Late Roman Pottery. A catalogue of Roman Fine Wares* (Londres).

KEAY, S. J., 1984: *Late Roman Amphorae in the Western Mediterranean. A typology and economic study: the Catalan evidence* (Oxford).

LLINAS, J., SAGRERA, J., 1993: "La vil·la romana de la Vinya del Crispí (Guissona, La Segarra)", *Revista d'Arqueologia de Ponent* 3, 323-331.

LÓPEZ RODRÍGUEZ, J. R., 1985: *Terra Sigillata Hispánica Tardía decorada a molde de la península ibérica* (Salamanca).

LÓPEZ MULLOR, A., FIERRO, X., CAIXAL, A., 1997: "Ceràmica dels segles IV al X procedent de les comarques de Barcelona", *Taula rodona sobre Contextos ceràmics d'època romana tardana i de l'alta edat mitjana (segles IV-X)*, Badalona, 1996 (Barcelona) 59-82.

LÓPEZ MULLOR, A., MARTÍN MENÉNDEZ, A. 2008: "Tipologia i datación de les àmfors tarraconenses produïdes a Catalunya", *La producció i el comerç de les àmfors de la província Hispania Tarraconensis. Homenatge a Ricard Pascual i Guasch (Barcelona, 17 i 18 de novembre de 2005)*, Barcelona, 33-94.

MACIAS et al., 1997: J. M^a. MACIAS, J. J. MENCHÓN, J. M^a. PUCHE, J. A. REMOLÀ, "Nous contextos ceràmics del segle IV i inicis del V en la província de Tarragona", *Taula rodona sobre Contextos ceràmics d'època romana tardana i de l'alta edat mitjana (segles IV-X)*, Badalona, 1996 (Barcelona), 153-177.

MARÍ, LL., REVILLA, V., 2003: "El tossal del Moro (Corbins, Segrià). Economia i organització de l'espai en una vil·la del territori d'Ilerda", M. GENERA (coord.), *Actes de les Jornades d'Arqueologia i Paleontologia 2000. Comarques de Lleida (Lleida, 30 de novembre i 1 i 2 de desembre de 2000)*, Barcelona, 2003, 343-361.

MAYET, F., 1984: *Les céramiques sigillées hispaniques. Contributions à l'histoire économique de la Péninsule Ibérique sous l'Empire Romain* (Paris).



MEZQUÍRIZ, M. A., 1985: "Sigil·lada Hispanica", *Atlante delle forme ceramiche*, II, *Ceramica fine romana nel bacino mediterraneo. Tardo ellenismo e primo impero* (Roma), 97-174.

MIRÓ, B., 1991: "La terra sigil·lada africana a llerda", *Revista d'Arqueologia de Ponent* 1, 223-237.

MIRÓ, B., 1993: "La ceràmica comuna de producció africana", *Revista d'Arqueologia de Ponent* 3, 311-321.

NADAL, E., SERRA, J., 2003: "La vil·la tardorromana del Capell (Cervera, Segarra)", M. GENERA (coord.), *Actes de les Jornades d'Arqueologia i Paleontologia 2000. Comarques de Lleida (Lleida, 30 de novembre i 1 i 2 de desembre de 2000)*, Barcelona, 2003, 389-409.

PAZ PERALTA, J.A., 1991: *Cerámica de mesa romana de los siglos III al VI d. C. en la provincia de Zaragoza* (Saragossa).

PERA, J.; DE SOLÀ GÓMEZ, G., 2014: "La problemàtica de la *terra sigil·lada* hispànica en las ciudades de interior: el caso de *Ileso* (Guissona)", M. ROCA, M. MADRID, R. CELIS (eds.), *Contextos ceràmics d'època alt imperial en el Mediterrani Occidental* (Barcelona), 250-269.

PÉREZ, A. 1991: *La terra sigil·lada de l'antic portal de Magdalena. Monografies d'Arqueologia Urbana 1* (Lleida).

PÉREZ, A.; RAFEL, N. 1993: *La vil·la romana de Torre Andreu (la Bordeta, Lleida): un establiment suburbà dels segles II-III dC.* (Lleida).

PÉREZ et al., 1988: A. PÉREZ, M.T. AMARÉ, P. CAMPS, I. GARCÈS, M.T. MARCO, *Els materials del jaciment romà de Raïmat, Lleida* (Lleida).

REVILLA, V., 2014: "Contextos ceràmics de época altoimperial de la *villa* del Vilarenc (Calafell, Tarragona)", M. ROCA, M. MADRID, R. CELIS (eds.), *Contextos ceràmics d'època alt imperial en el Mediterrani Occidental* (Barcelona), 123-149.



**EL POBLAMENT RURAL EN ÈPOCA ROMANA
VIL·LA ROMANA DEL ROMERAL (ALBESA-LA NOGUERA)**

REYNOLDS, P., 1995: *Trade in the Western Mediterranean. A D 400-700: The ceramic evidence* (Oxford).

TRULLÉN, A.; REMOLÀ, J.-A., 2014: "Contextos cerámicos de época alto-imperial de Tarraco (siglos I-III)", M. ROCA, M. MADRID, R. CELIS (eds.), *Contextos ceràmics d'època alt imperial en el Mediterrani Occidental* (Barcelona), 94-122.

USCATESCU, A., 2004: "La ciutat de Iesso durant l'antiguitat tardana: les novetats de la campanya d'excavacions de 1999", J. GUITART, J. PERA (eds.), *Iesso I. Miscel·lània arqueològica* (Barcelona-Guissona), 11-142.



IV. BIBLIOGRAFIA GENERAL



BIBLIOGRAFIA

Romanització 1990: X. Bartlett, J.M^a. Puche, E. Sorribes, "La romanització a la vall del Llobregós: el cas de la vil·la de la Jove i del poblat del Tossal del Barcelonès", 8è Col·loqui Internacional d'Arqueologia, Puigcerdà, 1988 (Puigcerdà, 1990) pàgs. 27-34.

Corpus 1989: J. M^a. Blázquez, G. López Monteagudo, M. L. Neira Jiménez, M. P. San Nicolás Pedráz, Mosaicos romanos de Lérida y Albacete, Corpus de mosaicos de España, fascículo VIII (Madrid, 1989).

Díez-Coronel 1970: L. Díez-Coronel, "Una bodega romana en Balaguer (Lérida)", XI Congreso Nacional de Arqueología, Mérida, 1968 (Zaragoza, 1970) pàgs. 774-783.

Díez-Coronel, Pita 1966: L. Díez-Coronel. R. Pita, "Una villa con mosaicos en Albesa (Lérida)", IX Congreso nacional de Arqueología, Valladolid, 1965 (Zaragoza, 1966) pàgs. 348-357.

Díez-Coronel, Pita 1970: L. Díez-Coronel, R. Pita, "El mosaico de la galería norte de la villa romana de 'El Romeral'", XI Congreso Nacional de Arqueología, Mérida, 1968 (Zaragoza, 1970) pàgs. 769-773.

Díez-Coronel, Pita 1969-1970: L. Díez-Coronel, R. Pita, "Informe sobre la segunda campaña de excavaciones de la Villa romana de 'El romeral' en Albesa, provincia de Lérida", NAH, 13-14 (1969-1970) [1971] pàgs. 173-191.

Garcès 1996-97: I. Garcès, "Els orígens d'Arbeca: el poblat ibèric del Castell i la vil·la romana del Escorxador", Annals de l'Institut d'Estudis Gironins, XXXVI (1996-97) pàgs. 299-320.

Junyent, Pérez 1994: E. Junyent, A. Pérez, "El Bajo Imperio ilerdense: las excavaciones de la Paeria", III Reunión d'Arqueologia Cristiana Hispànica, Maó, 1988 (Barcelona, 1994) pàgs. 127-150.

Llinàs, Sagrera 1993: J. Llinàs, J. Sagrera, "La vil·la romana de la Vinya del Crispí (Guissona, la Segarra)", Revista d'Arqueologia de Ponent 3 (1993) pàgs. 323-331.

Primera 1992: A. López et al., La primera Vilanova. L'establiment ibèric i la vil·la romana d'Arró, Darró o Adarró de Vilanova i la Geltrú. Síntesi dels resultats de les darreres recerques arqueològiques i històriques (Institut d'Estudis Penedesencs, 1992).

Marí, Mascort 1988a: Ll. Marí, M. Mascort, "Una ofrena de fundació a la vil·la romana de Corbins (Segrià)", Recerques de les terres de Ponent, IX (1988) pàgs. 63-71.

Marí, Mascort 1988b: Ll. Marí, M. Mascort, "Una instal·lació industrial oleícola d'època romana al municipi de Corbins (Segrià)", Prehistòria i arqueologia de la conca del Segre. Homenatge al prof. Dr. Joan Maluquer de Motes, 7è Col·loqui Internacional d'Arqueologia, Puigcerdà, 1986 (Puigcerdà, 1988) pàgs. 267-273.

Navarro 1999: R. Navarro, "Vil·les amb mosaics entre els rius Segre i Cinca", pàgs. 142-144; "Villa Fortunatus", pàgs. 146-150, a P. De Palol, A. Pladevall (dirs.), Del romà al



romànic, Història, art i cultura de la Tarraconense mediterrània entre els segles IV i X (Barcelona, 1999).

Pera 1995: J. Pera, "La vil·la romana dels Vilassos (Tarroja de Segarra, la Segarra)", *Revista d'Arqueologia de Ponent* 5 (1995) pàgs. 195-209.

Pérez 1991: A. Pérez, *La terra sigillata de l'antic portal de Magdalena. Monografies d'Arqueologia Urbana* 1 (Lleida, 1991).

Pérez 1991b: A. Pérez, *La ciutat romana d'Ilerda* (Lleida, 1991).

Pérez 1996: A. Pérez, "La ciutat d'Ilerda, de la conquesta romana al Baix Imperi (s. II a.C.- V d.C.)", *Fonaments* 9 (1996) pàgs. 145-201.

Pérez, Rafel 1993: A. Pérez, N. Rafel, *La vil·la romana de Torre Andreu (la Bordeta, Lleida): un establiment suburbà dels segles II-III dC.* (Lleida, 1993).

Materials 1988: A. Pérez, M.T. Amaré, P. Camps, I. Garcès, M.T. Marco, *Els materials del jaciment romà de Raïmat, Lleida* (Lleida, 1988).

Pita 1969: R. Pita, "Mosaicos romanos tardíos en las comarcas del Segre y del Cinca", *BSAA*, 34-35 (1969) pàgs. 31-67.

Pita, Díez-Coronel 1963: R. Pita, L. Díez-Coronel, "La Villa romana y mosaicos de 'El romeral', en Albesa (Lérida)", *Ampurias* 25 (1963) pàgs. 241-243.

Pita, Díez-Coronel 1964-1965: R. Pita, L. Díez-Coronel, "Informe sobre la primera campaña de excavaciones de la Villa romana de 'El Romeral', en Albesa (Lérida)", *NAH* 8-9 (1964-1965) [1966] pàgs. 177-189.

Prevosti 1981: M. Prevosti, *Cronologia i poblament a l'àrea rural d'Illuro* (Mataró, 1981).

Prevosti, Clariana 1988: M. Prevosti, J.-F. Clariana, *Torre Llauder, Mataró. Vil·la romana* (Barcelona, 1988).

Reynolds 1995: P. Reynolds, *Trade in the Western Mediterranean, AD 400-700: The ceramic evidence*, *BAR Int. Series* 604 (Oxford, 1995).

Sanmartí 1984: J. Sanmartí, "Edificis sepulcralers romans dels Països Catalans, Aragó i Múrcia", *Fonaments* 4 (1984) pàgs. 87-160.

Vil·la 1982: Ll. Marí, M. Mascort, J. Sanmartí, "La vil·la romana de Cantaperdius (Bellvís, la Noguera)", *Ilerda* XLIII (1982), pàgs. 95-117.



V. FITXES UNITATS ESTRATIGRÀFIQUES (Estrats i Elements)

Número d'Unitat

10201

| Zona | Sector | Ambit | Cala | Unitat | Any | Cota Sup. | Cota Inf. |
|--------|--------|-------|------|--------|-----|-----------|------------------|
| Urbana | 01 | 102 | | 01 | FET | 2011 | 100.71 100.65 |

Color estrat

Consistència

Conservació

Factura/Tèc.

Comp. Geo

Comp. Orgàn.

- Estrata**
- Superficial
 - Hàbitat
 - Abandó
 - Rebliment
 - Cont. paviment
 - Cont.retall
 - Altres

- Element**
- Mur
 - Paviment
 - Enllosat
 - Retall
 - Enderroc
 - N. geològic
 - Fonamentació
 - Altres
 - Other...

Descripció

Terra vegetal fortament alterada per l'acció del conreu modern. Moltes pedres, restes vegetals i materials contemporanis.

Cobert per

Reomplert per

Tallat per

Se li entrega

Se li assenta

Se li recolza

Interpretació

Nivell de terra de color marró, que ha ocupat l'espai dels àmbits en els que s'havia actuat en la dècada dels anys 60, així com les intrusions modernes, producte de l'important rebaix de principis de la dècada dels 70, així com per l'acció del conreu.

| | | | | |
|----------------------|----------------------|----------------------|----------------------|----------------------|
| <input type="text"/> | <input type="text"/> | <input type="text"/> | <input type="text"/> | <input type="text"/> |
| <input type="text"/> | <input type="text"/> | <input type="text"/> | <input type="text"/> | <input type="text"/> |
| <input type="text"/> | <input type="text"/> | 10201 | <input type="text"/> | <input type="text"/> |
| <input type="text"/> | <input type="text"/> | 10202 | <input type="text"/> | <input type="text"/> |
| <input type="text"/> | <input type="text"/> | <input type="text"/> | <input type="text"/> | <input type="text"/> |

Material Significatiu

Cobreix a

Reomple a

Talla a

S'entrega a

S'assenta en

Es recolza en

Data ante quem

Data post quem

Datació

Documentació

Material

Plantes Sí No

Seccions Sí No

Alçats Sí No

Foto Sí No

M. Inv. Sí No

M. Siglat. Sí No

Dibuixat Sí No

Estudiat Sí No

Docum. Sí No

Ordinad Sí No

Observacions

Data

Redactada per

30/05/2011

LLMS

Número d'Unitat

10202

| Zona | Sector | Ambit | Cala | Unitat | Any | Cota Sup. | Cota Inf. |
|--------|--------|-------|------|--------|-----|-----------|------------------|
| Urbana | 01 | 102 | | 02 | FET | 2011 | 100.65 100.61 |

Color estrat

Consistència

Conservació

Factura/Tèc.

Comp. Geo

Comp. Orgàn.

- E s t r a t**
- Superficial
 - Hàbitat
 - Abandó
 - Rebliment
 - Cont. paviment
 - Cont. retall
 - Altres

- E l e m e n t**
- Mur
 - Paviment
 - Enllosat
 - Retall
 - Enderroc
 - N. geològic
 - Fonamentació
 - Altres
 - Other...

Descripció

Nivell de terra de composició orgànica.

Cobert per

Reomplert per

Tallat per

Se li entrega

Se li assenta

Se li recolza

Interpretació

Superficial que hi havia fins els anys 70 quan es va fer el rebaix que va malmetre el mosaic G.

| | | | | |
|----------------------|----------------------|----------------------|----------------------|----------------------|
| <input type="text"/> | <input type="text"/> | <input type="text"/> | <input type="text"/> | <input type="text"/> |
| <input type="text"/> | <input type="text"/> | 10201 | <input type="text"/> | <input type="text"/> |
| <input type="text"/> | <input type="text"/> | 10202 | <input type="text"/> | <input type="text"/> |
| <input type="text"/> | <input type="text"/> | 10203 | <input type="text"/> | <input type="text"/> |
| <input type="text"/> | <input type="text"/> | <input type="text"/> | <input type="text"/> | <input type="text"/> |

Material Significatiu

Cobreix a

Reomple a

Talla a

S'entrega a

S'assenta en

Es recolza en

Data ante quem

Data post quem

Datació

Documentació

Plantes Sí No

Seccions Sí No

Alçats Sí No

Foto Sí No

Material

M. Inv. Sí No

M. Siglat. Sí No

Dibuixat Sí No

Estudiat Sí No

Docum. Sí No

Ordinad Sí No

Observacions

Data

30/05/2011

Redactada per

LLMS

Número d'Unitat

10203

| Zona | Sector | Ambit | Cala | Unitat | Any | Cota Sup. | Cota Inf. |
|--------|--------|-------|------|--------|-----|-----------|------------------|
| Urbana | 01 | 102 | | 03 | FET | 2011 | 100.61 100.21 |

Color estrat

Consistència

Conservació

Factura/Tèc.

Comp. Geo

Comp. Orgàn.

- E s t r a t**
- Superficial
 - Hàbitat
 - Abandó
 - Rebliment
 - Cont. paviment
 - Cont. retall
 - Altres

- E l e m e n t**
- Mur
 - Paviment
 - Enllosat
 - Retall
 - Enderroc
 - N. geològic
 - Fonamentació
 - Altres
 - Other...

Descripció

Nivell de terra de color marrò i mig dur, que cobria tot l'àmbit des de el nivell dels murs fins al mosaic G.

Cobert per

Reomplert per

Tallat per

Se li entrega

Se li assenta

Se li recolza

Interpretació

Rebliment modern (posterior a 1968). L'acció prèvia que possibilita aquest rebliment, és l'excavació parcial de l'àmbit en els anys 1965-1968 (UE 10223)

| | | | | |
|--|--|-------|--|--|
| | | | | |
| | | 10208 | | |
| | | 10203 | | |
| | | 10223 | | |
| | | | | |

Material Significatiu

Cobreix a

Reomple a

Talla a

S'entrega a

S'assenta en

Es recolza en

Data ante quem

Data post quem

Datació

Documentació

Plantes Sí No

Seccions Sí No

Alçats Sí No

Foto Sí No

Material

M. Inv. Sí No

M. Siglat. Sí No

Dibuixat Sí No

Estudiat Sí No

Docum. Sí No

Ordinad Sí No

Observacions

Nivell barrejat amb 10204 (impossible discriminar)

Data

30/05/2011

Redactada per

LLMS

Número d'Unitat

10204

| Zona | Sector | Ambit | Cala | Unitat | Any | Cota Sup. | Cota Inf. |
|--------|--------|-------|------|--------|-----|-----------|------------------|
| Urbana | 01 | 102 | | 04 | FET | 2011 | 100.61 100.21 |

Color estrat

Consistència

Conservació

Factura/Tèc.

Comp. Geo

Comp. Orgàn.

- E s t r a t**
- Superficial
 - Hàbitat
 - Abandó
 - Rebliment
 - Cont. paviment
 - Cont.retall
 - Altres

- E l e m e n t**
- Mur
 - Paviment
 - Enllosat
 - Retall
 - Enderroc
 - N. geològic
 - Fonamentació
 - Altres
 - Other...

Descripció

Nivell de terra color marró.

Cobert per

Reomplert per

Tallat per

Se li entrega

Se li assenta

Se li recolza

Interpretació

Restes de terra que correspon a l'abandó de la vil·la, enmig terra moderna (rebliment posterior a la intervenció del 1968)

| | | | | |
|----------------------|----------------------|----------------------|----------------------|----------------------|
| <input type="text"/> | <input type="text"/> | <input type="text"/> | <input type="text"/> | <input type="text"/> |
| <input type="text"/> | <input type="text"/> | 10223 | <input type="text"/> | <input type="text"/> |
| <input type="text"/> | <input type="text"/> | 10204 | <input type="text"/> | <input type="text"/> |
| <input type="text"/> | <input type="text"/> | 10206 | <input type="text"/> | <input type="text"/> |
| <input type="text"/> | <input type="text"/> | <input type="text"/> | <input type="text"/> | <input type="text"/> |

Material Significatiu

Cobreix a

Reomple a

Talla a

S'entrega a

S'assenta en

Es recolza en

Data ante quem

Data post quem

Datació

Documentació

Plantes Sí No

Seccions Sí No

Alçats Sí No

Foto Sí No

Material

M. Inv. Sí No

M. Siglat. Sí No

Dibuixat Sí No

Estudiat Sí No

Docum. Sí No

Ordinad Sí No

Observacions

Data

30/05/2011

Redactada per

LLMS

Número d'Unitat

| | |
|--|-------|
| | 10205 |
|--|-------|

| Zona | Sector | Ambit | Cala | Unitat | Any | Cota Sup. | Cota Inf. | |
|--------|--------|-------|------|--------|-----|-----------|-----------|-------|
| Urbana | 01 | 102 | | 05 | FET | 2011 | 100.20 | 99.94 |

| | |
|---------------------|--|
| Color estrat | <input type="text" value="Gris"/> |
| Consistència | <input type="text"/> |
| Conservació | <input type="text"/> |
| Factura/Tèc. | <input type="text"/> |
| Comp. Geo | <input type="text" value="Mortor de cal"/> |
| Comp. Orgàn. | <input type="text"/> |

E s t r a t

- Superficial
- Hàbitat
- Abandó
- Rebliment
- Cont. paviment
- Cont.retall
- Altres

E l e m e n t

- Mur
- Paviment
- Enllosat
- Retall
- Enderroc
- N. geològic
- Fonamentació
- Altres
- Other...

Descripció

Nivell format per tres capes de mortor de cal, sobre les que es disposarà el mosaic G.

| | |
|---------------|------------------------------------|
| Cobert per | <input type="text" value="10210"/> |
| Reomplert per | <input type="text"/> |
| Tallat per | <input type="text" value="10208"/> |
| Se li entrega | <input type="text"/> |
| Se li assenta | <input type="text" value="10210"/> |
| Se li recolza | <input type="text"/> |

Interpretació

Mortor assentament mosaic G. El mortor no és horitzontal, sinó que presenta un pendent en direcció NW-SE. Així doncs, les cotes de la superfície del mosaic són: 100.20 en el costat NW i 99.43 en el costat SE

| | | | | |
|--|--|--------------|--|--|
| | | | | |
| | | 10213 | | |
| | | 10205 | | |
| | | 10207 | | |
| | | | | |

Material Significatiu

| | |
|---------------|------------------------------------|
| Cobreix a | <input type="text" value="10207"/> |
| Reomple a | <input type="text"/> |
| Talla a | <input type="text"/> |
| S'entrega a | <input type="text"/> |
| S'assenta en | <input type="text"/> |
| Es recolza en | <input type="text"/> |

Data ante quem

Data post quem

Datació

| | | |
|----------------------|----------------------|----------------------|
| <input type="text"/> | <input type="text"/> | <input type="text"/> |
|----------------------|----------------------|----------------------|

Documentació

Plantes Sí No

Seccions Sí No

Alçats Sí No

Foto Sí No

Material

M. Inv. Sí No

M. Siglat. Sí No

Dibuixat Sí No

Estudiat Sí No

Docum. Sí No

Ordinat Sí No

Observacions

Data

Redactada per

Número d'Unitat

| Zona | Sector | Ambit | Cala | Unitat | Any | Cota Sup. | Cota Inf. |
|--------|--------|-------|------|--------|-----|-----------|-----------------|
| Urbana | 1 | 102 | | 06 | FET | 2011 | 100.20 99.98 |

○

10206

Color estrat

Consistència

Conservació

Factura/Tèc.

Comp. Geo

Comp. Orgàn.

- E s t r a t**
- Superficial
 - Hàbitat
 - Abandó
 - Rebliment
 - Cont. paviment
 - Cont.retall
 - Altres

- E l e m e n t**
- Mur
 - Paviment
 - Enllosat
 - Retall
 - Enderroc
 - N. geològic
 - Fonamentació
 - Altres
 - Other...

Descripció

Mosaic d'aproximadament 5,50 x 4.50, format amb tessel·les de 0'7 cm de costat.

Cobert per

Reomplert per

Tallat per

Se li entrega

Se li assenta

Se li recolza

Interpretació

Mosaic G, que decora el sòl de l'àmbit Oecus (A-102). El mosaic no es completament horitzontal, sinò que presenta un pendent en direcció NW-SE, amb una diferència de cota entre el costat més alt i més baix d'uns 22 cm.

| | | | | |
|----------------------|----------------------|------------------------------------|----------------------|----------------------|
| <input type="text"/> | <input type="text"/> | <input type="text"/> | <input type="text"/> | <input type="text"/> |
| <input type="text"/> | <input type="text"/> | <input type="text" value="10203"/> | <input type="text"/> | <input type="text"/> |
| <input type="text"/> | <input type="text"/> | <input type="text" value="10206"/> | <input type="text"/> | <input type="text"/> |
| <input type="text"/> | <input type="text"/> | <input type="text" value="10205"/> | <input type="text"/> | <input type="text"/> |
| <input type="text"/> | <input type="text"/> | <input type="text"/> | <input type="text"/> | <input type="text"/> |

Material Significatiu

Cobreix a

Reomple a

Talla a

S'entrega a

S'assenta en

Es recolza en

Data ante quem

Data post quem

Datació

Documentació

Plantes Sí No

Seccions Sí No

Alçats Sí No

Foto Sí No

Material

M. Inv. Sí No

M. Siglat. Sí No

Dibuixat Sí No

Estudiat Sí No

Docum. Sí No

Ordinad Sí No

Observacions

El paviment en opus tessellatum te un gruix d'aproximadament 1 cm. Les cotes expresades es refereixen a les cotes màxima i mínima de la superfície del mosaic.

Data

Redactada per

30/05/2011

LLMS

Número d'Unitat

| | |
|--|-------|
| | 10207 |
|--|-------|

| Zona | Sector | Ambit | Cala | Unitat | Any | Cota Sup. | Cota Inf. | |
|--------|--------|-------|------|--------|-----|-----------|-----------|-------|
| Urbana | 1 | 102 | | 06 | FET | 2011 | 99.93 | 99.85 |

| | |
|---------------------|--|
| Color estrat | <input style="width: 300px; height: 20px;" type="text"/> |
| Consistència | <input style="width: 300px; height: 20px;" type="text"/> |
| Conservació | <input style="width: 300px; height: 20px;" type="text"/> |
| Factura/Tèc. | <input style="width: 300px; height: 20px;" type="text"/> |
| Comp. Geo | <input style="width: 300px; height: 20px;" type="text"/> |
| Comp. Orgàn. | <input style="width: 300px; height: 20px;" type="text"/> |

- E**
s
t
r
a
t
- Superficial
 - Hàbitat
 - Abandó
 - Rebliment
 - Cont. paviment
 - Cont.retall
 - Altres

- E**
i
e
m
e
n
t
- Mur
 - Paviment
 - Enllosat
 - Retall
 - Enderroc
 - N. geològic
 - Fonamentació
 - Altres
 - Other...

Descripció

Nivell de terra que apareix entre el rudus i el morter de preparació del mosaic 10206. En un primer moment es va interpretar con la intrussió de terra infiltrada amb l'aigua de la pluja o reg, i que aquest era el motiu de la diferència de nivell del mosaic

| | |
|----------------------|--|
| Cobert per | <input style="width: 200px;" type="text" value="10205"/> |
| Reomplert per | <input style="width: 200px;" type="text"/> |
| Tallat per | <input style="width: 200px;" type="text"/> |
| Se li entrega | <input style="width: 200px;" type="text"/> |
| Se li assenta | <input style="width: 200px;" type="text"/> |
| Se li recolza | <input style="width: 200px;" type="text"/> |

Interpretació

Nivell de terra que pot tractar-se d'un anivellament del terreny, previa a la disposició del mosaic G, en comprovar-se que no ha existit un rudus, propiament dit.

| | | | | |
|--|--|-------|--|--|
| | | | | |
| | | 10205 | | |
| | | 10207 | | |
| | | 10212 | | |
| | | | | |

Material Significatiu

| | |
|----------------------|--|
| Cobreix a | <input style="width: 200px;" type="text" value="10212"/> |
| Reomple a | <input style="width: 200px;" type="text"/> |
| Talla a | <input style="width: 200px;" type="text"/> |
| S'entrega a | <input style="width: 200px;" type="text"/> |
| S'assenta en | <input style="width: 200px;" type="text"/> |
| Es recolza en | <input style="width: 200px;" type="text"/> |

Data ante quem

Data post quem

Datació

| | | |
|---|---|---|
| <input style="width: 100%; height: 20px;" type="text"/> | <input style="width: 100%; height: 20px;" type="text"/> | <input style="width: 100%; height: 20px;" type="text"/> |
|---|---|---|

Documentació

Material

Plantes Sí No

Seccions Sí No

Alçats Sí No

Foto Sí No

M. Inv. Sí No

M. Siglat. Sí No

Dibuixat Sí No

Estudiat Sí No

Docum. Sí No

Ordinad Sí No

Observacions

És igual a 10211.

Data

Redactada per

Número d'Unitat

| | |
|--|--------------|
| | 10208 |
|--|--------------|

| Zona | Sector | Ambit | Cala | Unitat | Any | Cota Sup. | Cota Inf. |
|--------|--------|-------|------|--------|-------------|-----------|-----------|
| Urbana | 1 | 102 | | 08 | FET 2011 | | |

| | |
|--------------|----------------------|
| Color estrat | <input type="text"/> |
| Consistència | <input type="text"/> |
| Conservació | <input type="text"/> |
| Factura/Tèc. | <input type="text"/> |
| Comp. Geo | <input type="text"/> |
| Comp. Orgàn. | <input type="text"/> |

- E s t r a t**
- Superficial
 - Hàbitat
 - Abandó
 - Rebliment
 - Cont. paviment
 - Cont.retall
 - Altres

- E l e m e n t**
- Mur
 - Paviment
 - Enllosat
 - Retall
 - Enderroc
 - N. geològic
 - Fonamentació
 - Altres
 - Other...

Descripció

Retall que afecta al mosaic i als nivells subjacents -fins les graves-, així com a tot l'àmbit A-101 i a l'estructura M-1004.

| | |
|---------------|----------------------|
| Cobert per | <input type="text"/> |
| Reomplert per | <input type="text"/> |
| Tallat per | <input type="text"/> |
| Se li entrega | <input type="text"/> |
| Se li assenta | <input type="text"/> |
| Se li recolza | <input type="text"/> |

Interpretació

Destrucció provocada a principis de la dècada dels anys 70 (versemblantment 1972), per el propietari del terreny, quan va rebaixar una part de la parcel·la fins les graves.

| | | | | |
|----------------------|----------------------|----------------------|----------------------|----------------------|
| <input type="text"/> | <input type="text"/> | <input type="text"/> | <input type="text"/> | <input type="text"/> |
| <input type="text"/> | <input type="text"/> | <input type="text"/> | <input type="text"/> | <input type="text"/> |
| <input type="text"/> | <input type="text"/> | 10208 | <input type="text"/> | <input type="text"/> |
| <input type="text"/> | <input type="text"/> | <input type="text"/> | <input type="text"/> | <input type="text"/> |
| <input type="text"/> | <input type="text"/> | <input type="text"/> | <input type="text"/> | <input type="text"/> |

Material Significatiu

| | |
|---------------|----------------------|
| Cobreix a | <input type="text"/> |
| Reomple a | <input type="text"/> |
| Talla a | <input type="text"/> |
| S'entrega a | <input type="text"/> |
| S'assenta en | <input type="text"/> |
| Es recolza en | <input type="text"/> |

Data ante quem

Data post quem

Datació

| | | |
|----------------------|----------------------|----------------------|
| <input type="text"/> | <input type="text"/> | <input type="text"/> |
|----------------------|----------------------|----------------------|

Documentació

Plantes Sí No

Seccions Sí No

Alçats Sí No

Foto Sí No

Material

M. Inv. Sí No

M. Siglat. Sí No

Dibuixat Sí No

Estudiat Sí No

Docum. Sí No

Ordinad Sí No

Observacions

Data

Redactada per

06 Maig 2010

LLMS

Número d'Unitat

10209

| Zona | Sector | Ambit | Cala | Unitat | Any | Cota Sup. | Cota Inf. |
|--------|--------|-------|------|--------|-----|-----------|-----------------|
| Urbana | 1 | 102 | | 07 | FET | 2011 | 100.61 99.98 |

Color estrat

Consistència

Conservació

Factura/Tèc.

Comp. Geo

Comp. Orgàn.

- E**
s
t
r
a
t
- Superficial
 - Hàbitat
 - Abandó
 - Rebliment
 - Cont. paviment
 - Cont.retall
 - Altres

- E**
i
e
m
e
n
t
- Mur
 - Paviment
 - Enllosat
 - Retall
 - Enderroc
 - N. geològic
 - Fonamentació
 - Altres
 - Other...

Descripció

Nivell de terra de color divers que ocupa un espai triangular de l'àmbit 102, delimitat per les estructures M-1001-1004-1014.

Cobert per

Reomplert per

Tallat per

Se li entrega

Se li assenta

Se li recolza

Interpretació

Contingut retall anys 70, que al arrasar l'àmbit 101 i el seu mosaic, va malmetre els àmbits 102, 103, 104 i 204.

| | | | | |
|----------------------|----------------------|----------------------|----------------------|----------------------|
| <input type="text"/> | <input type="text"/> | <input type="text"/> | <input type="text"/> | <input type="text"/> |
| <input type="text"/> | <input type="text"/> | 10202 | <input type="text"/> | <input type="text"/> |
| <input type="text"/> | <input type="text"/> | 10209 | <input type="text"/> | <input type="text"/> |
| <input type="text"/> | <input type="text"/> | 10208 | <input type="text"/> | <input type="text"/> |
| <input type="text"/> | <input type="text"/> | <input type="text"/> | <input type="text"/> | <input type="text"/> |

Material Significatiu

Cobreix a

Reomple a

Talla a

S'entrega a

S'assenta en

Es recolza en

Data ante quem

Data post quem

Datació

Documentació

Material

Plantes Sí No

Seccions Sí No

Alçats Sí No

Foto Sí No

M. Inv. Sí No

M. Siglat. Sí No

Dibuixat Sí No

Estudiat Sí No

Docum. Sí No

Ordinad Sí No

Observacions

Data

Redactada per

30/05/2011

LLMS

Número d'Unitat

10210

| Zona | Sector | Ambit | Cala | Unitat | Any | Cota Sup. | Cota Inf. |
|--------|--------|-------|------|--------|-----|-----------|-----------------|
| Urbana | 1 | 102 | | 10 | FET | 2011 | 100.17 99.89 |

Color estrat

Consistència

Conservació

Factura/Tèc.

Comp. Geo

Comp. Orgàn.

- Estrata**
- Superficial
 - Hàbitat
 - Abandó
 - Rebliment
 - Cont. paviment
 - Cont. retall
 - Altres

- Element**
- Mur
 - Paviment
 - Enllosat
 - Retall
 - Enderroc
 - N. geològic
 - Fonamentació
 - Altres
 - Other...

Descripció

Petita capa de morter de cal, molt fina, de color blanc, sobre el morter de preparació del mosaic G

Cobert per

Reomplert per

Tallat per

Se li entrega

Se li assenta

Se li recolza

Interpretació

Capa de morter per encastar-hi les tessel·les.

| | | | | |
|----------------------|----------------------|----------------------|----------------------|----------------------|
| <input type="text"/> | <input type="text"/> | <input type="text"/> | <input type="text"/> | <input type="text"/> |
| <input type="text"/> | <input type="text"/> | 10206 | <input type="text"/> | <input type="text"/> |
| <input type="text"/> | <input type="text"/> | 10210 | <input type="text"/> | <input type="text"/> |
| <input type="text"/> | <input type="text"/> | 10205 | <input type="text"/> | <input type="text"/> |
| <input type="text"/> | <input type="text"/> | <input type="text"/> | <input type="text"/> | <input type="text"/> |

Material Significatiu

Cobreix a

Reemple a

Talla a

S'entrega a

S'assenta en

Es recolza en

Data ante quem

Data post quem

Datació

Documentació

Plantes Sí No

Seccions Sí No

Alçats Sí No

Foto Sí No

Material

M. Inv. Sí No

M. Siglat. Sí No

Dibuixat Sí No

Estudiat Sí No

Docum. Sí No

Ordinad Sí No

Observacions

Igual que en el cas de les tessel·les, les cotes es refereixen a la superfície de la capa de morter. Les cotes indiquen, tan sols, la cota més alta i més baixa de la superfície del nivell.

Data

31/05/2011

Redactada per

LLMS

Número d'Unitat

10211

| Zona | Sector | Ambit | Cala | Unitat | Any | Cota Sup. | Cota Inf. |
|--------|--------|-------|------|--------|-----|-----------|-----------|
| Urbana | 1 | 102 | | 11 | FET | 2011 | |

Color estrat

Consistència

Conservació

Factura/Tèc.

Comp. Geo

Comp. Orgàn.

- E**
s
t
r
a
t
- Superficial
 - Hàbitat
 - Abandó
 - Rebliment
 - Cont. paviment
 - Cont.retall
 - Altres

- E**
i
e
m
e
n
t
- Mur
 - Paviment
 - Enllosat
 - Retall
 - Enderroc
 - N. geològic
 - Fonamentació
 - Altres
 - Other...

Descripció

Cobert per

Reomplert per

Tallat per

Se li entrega

Se li assenta

Se li recolza

Interpretació

U.E. ANUL·LADA

ÉS IGUAL A 10207

| | | | | |
|----------------------|----------------------|----------------------|----------------------|----------------------|
| <input type="text"/> | <input type="text"/> | <input type="text"/> | <input type="text"/> | <input type="text"/> |
| <input type="text"/> | <input type="text"/> | <input type="text"/> | <input type="text"/> | <input type="text"/> |
| <input type="text"/> | <input type="text"/> | 10211 | <input type="text"/> | <input type="text"/> |
| <input type="text"/> | <input type="text"/> | <input type="text"/> | <input type="text"/> | <input type="text"/> |
| <input type="text"/> | <input type="text"/> | <input type="text"/> | <input type="text"/> | <input type="text"/> |

Material Significatiu

Cobreix a

Reomple a

Talla a

S'entrega a

S'assenta en

Es recolza en

Data ante quem

Data post quem

Datació

| | | |
|----------------------|----------------------|----------------------|
| <input type="text"/> | <input type="text"/> | <input type="text"/> |
|----------------------|----------------------|----------------------|

Documentació

Plantes Sí No

Seccions Sí No

Alçats Sí No

Foto Sí No

Material

M. Inv. Sí No

M. Siglat. Sí No

Dibuixat Sí No

Estudiat Sí No

Docum. Sí No

Ordinad Sí No

Observacions

Data

Maig 2011

Redactada per

LLMS

Número d'Unitat

| | |
|--|-------|
| | 10212 |
|--|-------|

| Zona | Sector | Ambit | Cala | Unitat | Any | Cota Sup. | Cota Inf. |
|--------|--------|-------|------|--------|-----|-----------|-----------|
| Urbana | 1 | 102 | | 10 | FET | 2011 | 100.01 |

| | |
|---------------------|--|
| Color estrat | <input style="width: 300px; height: 20px;" type="text"/> |
| Consistència | <input style="width: 300px; height: 20px;" type="text"/> |
| Conservació | <input style="width: 300px; height: 20px;" type="text"/> |
| Factura/Tèc. | <input style="width: 300px; height: 20px;" type="text"/> |
| Comp. Geo | <input style="width: 300px; height: 20px;" type="text"/> |
| Comp. Orgàn. | <input style="width: 300px; height: 20px;" type="text"/> |

- E s t r a t**
- Superficial
 - Hàbitat
 - Abandó
 - Rebliment
 - Cont. paviment
 - Cont.retall
 - Altres

- E l e m e n t**
- Mur
 - Paviment
 - Enllosat
 - Retall
 - Enderroc
 - N. geològic
 - Fonamentació
 - Altres
 - Other...

Descripció

Conglomerat de graves i petits còdols, d'uns 10 cm de gruix.

| | |
|----------------------|--|
| Cobert per | <input style="width: 200px;" type="text" value="10207"/> |
| Reomplert per | <input style="width: 200px;" type="text"/> |
| Tallat per | <input style="width: 200px;" type="text"/> |
| Se li entrega | <input style="width: 200px;" type="text"/> |
| Se li assenta | <input style="width: 200px;" type="text"/> |
| Se li recolza | <input style="width: 200px;" type="text"/> |

Interpretació

En un primer moment es va interpretar com el dudus del mosaic G, posteriorment, però, es va comprovar que aquest nivell no ocupava tot l'àmbit, i que en diversos llocs, el morter del mosaic s'assentava sobre un nivell de terra compactada.

| | | | | |
|--|--|-------|--|--|
| | | | | |
| | | 10207 | | |
| | | 10212 | | |
| | | 10205 | | |
| | | | | |

Material Significatiu

| | |
|----------------------|--|
| Cobreix a | <input style="width: 200px;" type="text" value="10205"/> |
| Reomple a | <input style="width: 200px;" type="text"/> |
| Talla a | <input style="width: 200px;" type="text"/> |
| S'entrega a | <input style="width: 200px;" type="text"/> |
| S'assenta en | <input style="width: 200px;" type="text"/> |
| Es recolza en | <input style="width: 200px;" type="text"/> |

Data ante quem

Data post quem

Datació

| | | |
|---|---|---|
| <input style="width: 100%; height: 20px;" type="text"/> | <input style="width: 100%; height: 20px;" type="text"/> | <input style="width: 100%; height: 20px;" type="text"/> |
|---|---|---|

Documentació

Material

Plantes Sí No

Seccions Sí No

Alçats Sí No

Foto Sí No

M. Inv. Sí No

M. Siglat. Sí No

Dibuixat Sí No

Estudiat Sí No

Docum. Sí No

Ordinad Sí No

Observacions

Data

Redactada per

31/05/2011

LLMS

Número d'Unitat

| | |
|--|-------|
| | 10214 |
|--|-------|

| Zona | Sector | Ambit | Cala | Unitat | Any | Cota Sup. | Cota Inf. | |
|--------|--------|-------|------|--------|-----|-----------|-----------|-------|
| Urbana | 1 | 102 | | 14 | FET | 2011 | 99.99 | 99.86 |

| | |
|---------------------|--|
| Color estrat | <input style="width: 300px; height: 20px;" type="text"/> |
| Consistència | <input style="width: 300px; height: 20px;" type="text"/> |
| Conservació | <input style="width: 300px; height: 20px;" type="text"/> |
| Factura/Tèc. | <input style="width: 300px; height: 20px;" type="text"/> |
| Comp. Geo | <input style="width: 300px; height: 20px;" type="text"/> |
| Comp. Orgàn. | <input style="width: 300px; height: 20px;" type="text"/> |

- E s t r a t**
- Superficial
 - Hàbitat
 - Abandó
 - Rebliment
 - Cont. paviment
 - Cont.retall
 - Altres

- E l e m e n t**
- Mur
 - Paviment
 - Enllosat
 - Retall
 - Enderroc
 - N. geològic
 - Fonamentació
 - Altres
 - Other...

Descripció

Retall de les graves, al costat de l'estructura M.1014

| | |
|----------------------|---|
| Cobert per | <input style="width: 200px; height: 20px;" type="text"/> |
| Reomplert per | <input style="width: 200px; height: 20px; border: 1px solid black;" type="text" value="10215- M-1014"/> |
| Tallat per | <input style="width: 200px; height: 20px;" type="text"/> |
| Se li entrega | <input style="width: 200px; height: 20px;" type="text"/> |
| Se li assenta | <input style="width: 200px; height: 20px;" type="text"/> |
| Se li recolza | <input style="width: 200px; height: 20px;" type="text"/> |

Interpretació

Trinxera de fonamentació de M-1014

| | | | | |
|--|--|-------|--|--|
| | | | | |
| | | 1014 | | |
| | | 10214 | | |
| | | 10217 | | |
| | | | | |

Material Significatiu

| | |
|----------------------|--|
| Cobreix a | <input style="width: 200px; height: 20px;" type="text"/> |
| Reomple a | <input style="width: 200px; height: 20px;" type="text"/> |
| Talla a | <input style="width: 200px; height: 20px; border: 1px solid black;" type="text" value="10217-9999"/> |
| S'entrega a | <input style="width: 200px; height: 20px;" type="text"/> |
| S'assenta en | <input style="width: 200px; height: 20px;" type="text"/> |
| Es recolza en | <input style="width: 200px; height: 20px;" type="text"/> |

Data ante quem

Data post quem

Datació

| | | |
|--|--|--|
| | | |
|--|--|--|

Documentació

Plantes Sí No

Seccions Sí No

Alçats Sí No

Foto Sí No

Material

M. Inv. Sí No

M. Siglat. Sí No

Dibuixat Sí No

Estudiat Sí No

Docum. Sí No

Ordinad Sí No

Observacions

Data

Redactada per

31/05/2011

LLMS

Número d'Unitat

10215

| Zona | Sector | Ambit | Cala | Unitat | Any | Cota Sup. | Cota Inf. |
|--------|--------|-------|------|--------|-----|-----------|----------------|
| Urbana | 1 | 102 | | 14 | FET | 2011 | 99.99 99.86 |

Color estrat

Consistència

Conservació

Factura/Tèc.

Comp. Geo

Comp. Orgàn.

Estrata

Superficial

Hàbitat

Abandó

Rebliment

Cont. paviment

Cont.retall

Altres

Element

Mur

Paviment

Enllosat

Retall

Enderroc

N. geològic

Fonamentació

Altres

Other...

Descripció

Nivell format per una barreja de morter de cal, terra i algun còdol.

Cobert per

Reomplert per

Tallat per

Se li entrega

Se li assenta

Se li recolza

Interpretació

Contingut de la trinxera de fonamentació M-1014.

| | | | | |
|----------------------|----------------------|----------------------|----------------------|----------------------|
| <input type="text"/> | <input type="text"/> | <input type="text"/> | <input type="text"/> | <input type="text"/> |
| <input type="text"/> | <input type="text"/> | 10216 | <input type="text"/> | <input type="text"/> |
| <input type="text"/> | <input type="text"/> | 10215 | <input type="text"/> | <input type="text"/> |
| <input type="text"/> | <input type="text"/> | 10214 | <input type="text"/> | <input type="text"/> |
| <input type="text"/> | <input type="text"/> | <input type="text"/> | <input type="text"/> | <input type="text"/> |

Material Significatiu

Cobreix a

Reomple a

Talla a

S'entrega a

S'assenta en

Es recolza en

Data ante quem

Data post quem

Datació

Documentació

Material

Plantes Sí No

Seccions Sí No

Alçats Sí No

Foto Sí No

M. Inv. Sí No

M. Siglat. Sí No

Dibuixat Sí No

Estudiat Sí No

Docum. Sí No

Ordinad Sí No

Observacions

Data

Redactada per

31/05/2011

LLMS

Número d'Unitat

10216

| Zona | Sector | Ambit | Cala | Unitat | Any | Cota Sup. | Cota Inf. |
|--------|--------|-------|------|--------|-----|-----------|---------------|
| Urbana | 1 | 102 | | 16 | FET | 2011 | 99.97 - 99.90 |

Color estrat

Consistència

Conservació

Factura/Tèc.

Comp. Geo

Comp. Orgàn.

E s t r a t

Superficial

Hàbitat

Abandó

Rebliment

Cont. paviment

Cont.retall

Altres

E l e m e n t

Mur

Paviment

Enllosat

Retall

Enderroc

N. geològic

Fonamentació

Altres

Other...

Descripció

Nivell documentat tan sols en el costat oest de l'àmbit. Cobreix a 10215 (contingut trinxera de fonamentació de M-1014. Al mateix temps, cobreix a 10217.

Cobert per

Reomplert per

Tallat per

Se li entrega

Se li assenta

Se li recolza

Interpretació

Pot tractar-se d'un primer anivellament de l'àmbit, immediatament posterior a la construcció de les estructures de la darrera fase de la vil·la..

Pot tractar-se del mateix nivell que 10222.

| | | | | |
|----------------------|----------------------|----------------------|----------------------|----------------------|
| <input type="text"/> | <input type="text"/> | <input type="text"/> | <input type="text"/> | <input type="text"/> |
| <input type="text"/> | <input type="text"/> | 10211 | <input type="text"/> | <input type="text"/> |
| <input type="text"/> | <input type="text"/> | 10216 | 10222 | <input type="text"/> |
| <input type="text"/> | <input type="text"/> | 10215 | <input type="text"/> | <input type="text"/> |
| <input type="text"/> | <input type="text"/> | <input type="text"/> | <input type="text"/> | <input type="text"/> |

Material Significatiu

Cobreix a

Reomple a

Talla a

S'entrega a

S'assenta en

Es recolza en

Data ante quem

Data post quem

Datació

Documentació

Plantes Sí No

Seccions Sí No

Alçats Sí No

Foto Sí No

Material

M. Inv. Sí No

M. Siglat. Sí No

Dibuixat Sí No

Estudiat Sí No

Docum. Sí No

Ordinad Sí No

Observacions

Data

30/05/2011

Redactada per

LLMS

Número d'Unitat

10217

| Zona | Sector | Ambit | Cala | Unitat | Any | Cota Sup. | Cota Inf. |
|--------|--------|-------|------|--------|-----|-----------|----------------|
| Urbana | 1 | 102 | | 17 | FET | 2011 | 99.90 99.77 |

Color estrat

Consistència

Conservació

Factura/Tèc.

Comp. Geo

Comp. Orgàn.

E s t r a t

Superficial

Hàbitat

Abandó

Rebliment

Cont. paviment

Cont.retall

Altres

E l e m e n t

Mur

Paviment

Enllosat

Retall

Enderroc

N. geològic

Fonamentació

Altres

Other...

Descripció

Nivell de color verd, sota 10216. Sembla tallat per 10214 i, per tant, passaria per sota M-1014

Cobert per

Reomplert per

Tallat per

Se li entrega

Se li assenta

Se li recolza

Interpretació

Nivell d'ús de la fase anterior a la reforma del segle IV. És igual a 10221

| | | | | |
|----------------------|----------------------|----------------------|----------------------|----------------------|
| <input type="text"/> | <input type="text"/> | <input type="text"/> | <input type="text"/> | <input type="text"/> |
| <input type="text"/> | <input type="text"/> | 10214 | <input type="text"/> | <input type="text"/> |
| <input type="text"/> | <input type="text"/> | 10217 | 10221 | <input type="text"/> |
| <input type="text"/> | <input type="text"/> | <input type="text"/> | <input type="text"/> | <input type="text"/> |
| <input type="text"/> | <input type="text"/> | <input type="text"/> | <input type="text"/> | <input type="text"/> |

Material Significatiu

Cobreix a

Reomple a

Talla a

S'entrega a

S'assenta en

Es recolza en

Data ante quem

Data post quem

Datació

Documentació

Plantes Sí No

Seccions Sí No

Alçats Sí No

Foto Sí No

Material

M. Inv. Sí No

M. Siglat. Sí No

Dibuixat Sí No

Estudiat Sí No

Docum. Sí No

Ordinad Sí No

Observacions

El nivell te un gruix d'aproximadament 5 cm. Les cotes expresades es refereixen a les cotes màxima i mínima de la superfície.

Data

30/05/2011

Redactada per

LLMS

Número d'Unitat

| | |
|--|-------|
| | 10218 |
|--|-------|

| Zona | Sector | Ambit | Cala | Unitat | Any | Cota Sup. | Cota Inf. |
|--------|--------|-------|------|--------|-----|-----------|-----------|
| Urbana | 1 | 102 | | 18 | FET | 2011 | 99.90 |

| | |
|---------------------|--|
| Color estrat | <input style="width: 300px; height: 20px;" type="text"/> |
| Consistència | <input style="width: 300px; height: 20px;" type="text"/> |
| Conservació | <input style="width: 300px; height: 20px;" type="text"/> |
| Factura/Tèc. | <input style="width: 300px; height: 20px;" type="text"/> |
| Comp. Geo | <input style="width: 300px; height: 20px;" type="text"/> |
| Comp. Orgàn. | <input style="width: 300px; height: 20px;" type="text"/> |

- E s t r a t**
- Superficial
 - Hàbitat
 - Abandó
 - Rebliment
 - Cont. paviment
 - Cont.retall
 - Altres

- E l e m e n t**
- Mur
 - Paviment
 - Enllosat
 - Retall
 - Enderroc
 - N. geològic
 - Fonamentació
 - Altres
 - Other...

Descripció

Retall practicat al costat del mur M-1009

| | |
|----------------------|--|
| Cobert per | <input style="width: 200px; height: 20px;" type="text"/> |
| Reomplert per | M1009- 10219 |
| Tallat per | <input style="width: 200px; height: 20px;" type="text"/> |
| Se li entrega | <input style="width: 200px; height: 20px;" type="text"/> |
| Se li assenta | <input style="width: 200px; height: 20px;" type="text"/> |
| Se li recolza | <input style="width: 200px; height: 20px;" type="text"/> |

Interpretació

Trinxera de fonamentació de l'estructura M-1009

| | | | | |
|--|--|-------|--|--|
| | | | | |
| | | 1009 | | |
| | | 10218 | | |
| | | 10217 | | |
| | | | | |

Material Significatiu

| | |
|----------------------|--|
| Cobreix a | <input style="width: 200px; height: 20px;" type="text"/> |
| Reomple a | <input style="width: 200px; height: 20px;" type="text"/> |
| Talla a | 10217 |
| S'entrega a | <input style="width: 200px; height: 20px;" type="text"/> |
| S'assenta en | <input style="width: 200px; height: 20px;" type="text"/> |
| Es recolza en | <input style="width: 200px; height: 20px;" type="text"/> |

Data ante quem

Data post quem

Datació

| | | |
|--|--|--|
| | | |
|--|--|--|

Documentació

Material

Plantes Sí No

Seccions Sí No

Alçats Sí No

Foto Sí No

M. Inv. Sí No

M. Siglat. Sí No

Dibuixat Sí No

Estudiat Sí No

Docum. Sí No

Ordinad Sí No

Observacions

Data

Redactada per

01/06/2011

LLMS

Número d'Unitat

10219

| Zona | Sector | Ambit | Cala | Unitat | Any | Cota Sup. | Cota Inf. |
|--------|--------|-------|------|--------|-----|-----------|-----------|
| Urbana | 1 | 102 | | 19 | FET | 2011 | 99.90 |

Color estrat

Consistència

Conservació

Factura/Tèc.

Comp. Geo

Comp. Orgàn.

- E**
s
t
r
a
t
- Superficial
 - Hàbitat
 - Abandó
 - Rebliment
 - Cont. paviment
 - Cont.retall
 - Altres

- E**
i
e
m
e
n
t
- Mur
 - Paviment
 - Enllosat
 - Retall
 - Enderroc
 - N. geològic
 - Fonamentació
 - Altres
 - Other...

Descripció

Nivell format per una barreja de morter de cal, terra i algun còdol.

Cobert per

Reomplert per

Tallat per

Se li entrega

Se li assenta

Se li recolza

Interpretació

Part inferior de l'estructura M-1009. En tractar-se d'una part aèria del mur, tal vegada s'hagi bastit amb la tècnica d'encofrat, tal com s'ha documentat en alguna estructura de la vil·la.

| | | | | |
|----------------------|----------------------|------------------------------------|----------------------|----------------------|
| <input type="text"/> | <input type="text"/> | <input type="text"/> | <input type="text"/> | <input type="text"/> |
| <input type="text"/> | <input type="text"/> | <input type="text" value="10220"/> | <input type="text"/> | <input type="text"/> |
| <input type="text"/> | <input type="text"/> | <input type="text" value="10219"/> | <input type="text"/> | <input type="text"/> |
| <input type="text"/> | <input type="text"/> | <input type="text" value="10218"/> | <input type="text"/> | <input type="text"/> |
| <input type="text"/> | <input type="text"/> | <input type="text"/> | <input type="text"/> | <input type="text"/> |

Material Significatiu

Cobreix a

Reomple a

Talla a

S'entrega a

S'assenta en

Es recolza en

Data ante quem

Data post quem

Datació

Documentació

Material

Plantes Sí No

Seccions Sí No

Alçats Sí No

Foto Sí No

M. Inv. Sí No

M. Siglat. Sí No

Dibuixat Sí No

Estudiat Sí No

Docum. Sí No

Ordinad Sí No

Observacions

Data

Redactada per

01/06/2011

LLMS

Número d'Unitat

10220

| Zona | Sector | Ambit | Cala | Unitat | Any | Cota Sup. | Cota Inf. |
|--------|--------|-------|------|--------|-----|-----------|----------------|
| Urbana | 1 | 102 | | 20 | FET | 2011 | 99.99 99.86 |

Color estrat

Consistència

Conservació

Factura/Tèc.

Comp. Geo

Comp. Orgàn.

Estrata

Superficial

Hàbitat

Abandó

Rebliment

Cont. paviment

Cont.retall

Altres

Element

Mur

Paviment

Enllosat

Retall

Enderroc

N. geològic

Fonamentació

Altres

Other...

Descripció

Nivell format per una barreja de morter de cal, terra i algun còdol.

Cobert per

Reomplert per

Tallat per

Se li entrega

Se li assenta

Se li recolza

Interpretació

Contingut de la trinxera de fonamentació M-1009.

| | | | | |
|----------------------|----------------------|----------------------|----------------------|----------------------|
| <input type="text"/> | <input type="text"/> | <input type="text"/> | <input type="text"/> | <input type="text"/> |
| <input type="text"/> | <input type="text"/> | M1009 | <input type="text"/> | <input type="text"/> |
| <input type="text"/> | <input type="text"/> | 10220 | <input type="text"/> | <input type="text"/> |
| <input type="text"/> | <input type="text"/> | 10218 | <input type="text"/> | <input type="text"/> |
| <input type="text"/> | <input type="text"/> | <input type="text"/> | <input type="text"/> | <input type="text"/> |

Material Significatiu

Cobreix a

Reomple a

Talla a

S'entrega a

S'assenta en

Es recolza en

Data ante quem

Data post quem

Datació

Documentació

Material

Plantes Sí No

Seccions Sí No

Alçats Sí No

Foto Sí No

M. Inv. Sí No

M. Siglat. Sí No

Dibuixat Sí No

Estudiat Sí No

Docum. Sí No

Ordinad Sí No

Observacions

Data

Redactada per

31/05/2011

LLMS

Número d'Unitat

10221

| Zona | Sector | Ambit | Cala | Unitat | Any | Cota Sup. | Cota Inf. |
|--------|--------|-------|------|--------|-----|-----------|-----------|
| Urbana | 1 | 102 | | 21 | FET | 2011 | 99.80 |

Color estrat

Consistència

Conservació

Factura/Tèc.

Comp. Geo

Comp. Orgàn.

E
s
t
r
a
t

Superficial
 Hàbitat
 Abandó
 Rebliment
 Cont. paviment
 Cont.retall
 Altres

E
i
e
m
e
n
t

Mur
 Paviment
 Enllosat
 Retall
 Enderroc
 N. geològic
 Fonamentació
 Altres
 Other...

Descripció

Nivell de terra de color groc/verd amb incrustacions de petits còdols. Documentat prop del retall dels anys 70 sota un bloc de pedra. S'esten per tota la cala. El nivell és tallat per la trinxera de fonamentació de M-1009 i M-1014

Cobert per

Reomplert per

Tallat per

Se li entrega

Se li assenta

Se li recolza

Interpretació

Pot tractar-se d'un nivell d'us de la fase anterior a la reforma del segle IV.
 Per les característiques i situació, pot ser el mateix que 10217.
 En no tenir contacte físic es mantenem les dues UEs

| | | | | |
|----------------------|----------------------|----------------------|----------------------|----------------------|
| <input type="text"/> | <input type="text"/> | <input type="text"/> | <input type="text"/> | <input type="text"/> |
| <input type="text"/> | <input type="text"/> | 10214 | <input type="text"/> | <input type="text"/> |
| <input type="text"/> | <input type="text"/> | 10221 | 10217 | <input type="text"/> |
| <input type="text"/> | <input type="text"/> | <input type="text"/> | <input type="text"/> | <input type="text"/> |
| <input type="text"/> | <input type="text"/> | <input type="text"/> | <input type="text"/> | <input type="text"/> |

Material Significatiu

Cobreix a

Reomple a

Talla a

S'entrega a

S'assenta en

Es recolza en

Data ante quem

Data post quem

Datació

Documentació

Material

Plantes Sí No

Seccions Sí No

Alçats Sí No

Foto Sí No

M. Inv. Sí No

M. Siglat. Sí No

Dibuixat Sí No

Estudiat Sí No

Docum. Sí No

Ordinad Sí No

Observacions

Data

Redactada per

02/06/2011

LLMS

Número d'Unitat

10222

| Zona | Sector | Ambit | Cala | Unitat | Any | Cota Sup. | Cota Inf. |
|--------|--------|-------|------|--------|-----|-----------|----------------|
| Urbana | 1 | 102 | | 22 | FET | 2011 | 99.85 99.79 |

Color estrat: Marró vermellós

Consistència: Més dura

Conservació:

Factura/Tèc.:

Comp. Geo:

Comp. Orgàn.:

- Estrata**
- Superficial
 - Hàbitat
 - Abandó
 - Rebliment
 - Cont. paviment
 - Cont. retall
 - Altres

- Element**
- Mur
 - Paviment
 - Enllosat
 - Retall
 - Enderroc
 - N. geològic
 - Fonamentació
 - Altres
 - Other...

Descripció

Nivell de terra de color marró-rogenc.

Cobert per: 10212

Reomplert per:

Tallat per:

Se li entrega:

Se li assenta:

Se li recolza:

Interpretació

Pot tractar-se de l'anivellament previ a la disposició del mosaic.
Pot ser el mateix nivell que 10216.

| | | | | |
|--|--|-------|-------|--|
| | | | | |
| | | 10212 | | |
| | | 10222 | 10216 | |
| | | 10221 | 10217 | |
| | | | | |

Material Significatiu

Cobreix a: 10217/10221

Reomple a:

Talla a:

S'entrega a:

S'assenta en:

Es recolza en:

Data ante quem

Data post quem

Datació

Documentació

Material

Plantes: Sí No

Seccions: Sí No

Alçats: Sí No

Foto: Sí No

M. Inv.: Sí No

M. Siglat.: Sí No

Dibuixat: Sí No

Estudiat: Sí No

Docum.: Sí No

Ordinad: Sí No

Observacions

Data

Redactada per

02/06/2011

LLMS

Número d'Unitat

| | |
|--|-------|
| | 10223 |
|--|-------|

| Zona | Sector | Ambit | Cala | Unitat | Any | Cota Sup. | Cota Inf. |
|--------|--------|-------|------|--------|-----|-----------|-----------------|
| Urbana | 1 | 102 | | 23 | FET | 2011 | 100.61 / 100.21 |

| | |
|---------------------|--|
| Color estrat | <input style="width: 300px; height: 20px;" type="text"/> |
| Consistència | <input style="width: 300px; height: 20px;" type="text"/> |
| Conservació | <input style="width: 300px; height: 20px;" type="text"/> |
| Factura/Tèc. | <input style="width: 300px; height: 20px;" type="text"/> |
| Comp. Geo | <input style="width: 300px; height: 20px;" type="text"/> |
| Comp. Orgàn. | <input style="width: 300px; height: 20px;" type="text"/> |

- E s t r a t**
- Superficial
 - Hàbitat
 - Abandó
 - Rebliment
 - Cont. paviment
 - Cont.retall
 - Altres

- E l e m e n t**
- Mur
 - Paviment
 - Enllosat
 - Retall
 - Enderroc
 - N. geològic
 - Fonamentació
 - Altres
 - Other...

Descripció

Conjunt d'espais excavats- en alguns casos pous- fets l'any 1968 en la U.E. 10204.

| | |
|----------------------|--|
| Cobert per | <input style="width: 200px; height: 20px;" type="text"/> |
| Reomplert per | <input style="width: 200px; height: 20px; text-align: center; value: 10203;" type="text"/> |
| Tallat per | <input style="width: 200px; height: 20px;" type="text"/> |
| Se li entrega | <input style="width: 200px; height: 20px;" type="text"/> |
| Se li assenta | <input style="width: 200px; height: 20px;" type="text"/> |
| Se li recolza | <input style="width: 200px; height: 20px;" type="text"/> |

Interpretació

Buidat de terres feta en les actuacions de 1965-1968, per poder documentar el mosaic G.

| | | | | |
|---|---|---|---|---|
| <input style="width: 50px; height: 20px;" type="text"/> | <input style="width: 50px; height: 20px;" type="text"/> | <input style="width: 50px; height: 20px;" type="text"/> | <input style="width: 50px; height: 20px;" type="text"/> | <input style="width: 50px; height: 20px;" type="text"/> |
| <input style="width: 50px; height: 20px;" type="text"/> | <input style="width: 50px; height: 20px;" type="text"/> | <input style="width: 50px; height: 20px; text-align: center; value: 10203;" type="text"/> | <input style="width: 50px; height: 20px;" type="text"/> | <input style="width: 50px; height: 20px;" type="text"/> |
| <input style="width: 50px; height: 20px;" type="text"/> | <input style="width: 50px; height: 20px;" type="text"/> | <input style="width: 50px; height: 20px; text-align: center; value: 10223;" type="text"/> | <input style="width: 50px; height: 20px;" type="text"/> | <input style="width: 50px; height: 20px;" type="text"/> |
| <input style="width: 50px; height: 20px;" type="text"/> | <input style="width: 50px; height: 20px;" type="text"/> | <input style="width: 50px; height: 20px; text-align: center; value: 10204;" type="text"/> | <input style="width: 50px; height: 20px;" type="text"/> | <input style="width: 50px; height: 20px;" type="text"/> |
| <input style="width: 50px; height: 20px;" type="text"/> | <input style="width: 50px; height: 20px;" type="text"/> | <input style="width: 50px; height: 20px;" type="text"/> | <input style="width: 50px; height: 20px;" type="text"/> | <input style="width: 50px; height: 20px;" type="text"/> |

Material Significatiu

| | |
|----------------------|--|
| Cobreix a | <input style="width: 200px; height: 20px;" type="text"/> |
| Reomple a | <input style="width: 200px; height: 20px;" type="text"/> |
| Talla a | <input style="width: 200px; height: 20px; text-align: center; value: 10204;" type="text"/> |
| S'entrega a | <input style="width: 200px; height: 20px;" type="text"/> |
| S'assenta en | <input style="width: 200px; height: 20px;" type="text"/> |
| Es recolza en | <input style="width: 200px; height: 20px;" type="text"/> |

Data ante quem

Data post quem

Datació

| | | |
|---|---|---|
| <input style="width: 100%; height: 20px;" type="text"/> | <input style="width: 100%; height: 20px;" type="text"/> | <input style="width: 100%; height: 20px;" type="text"/> |
|---|---|---|

Documentació

Plantes Sí No

Seccions Sí No

Alçats Sí No

Foto Sí No

Material

M. Inv. Sí No

M. Siglat. Sí No

Dibuixat Sí No

Estudiat Sí No

Docum. Sí No

Ordinad Sí No

Observacions

Data

02/06/2011

Redactada per

LLMS

Número d'Unitat

10224

| Zona | Sector | Ambit | Cala | Unitat | Any | Cota Sup. | Cota Inf. |
|--------|--------|-------|------|--------|-----|-----------|-----------|
| Urbana | 1 | 102 | | 24 | FET | 2011 | 99.90 |

Color estrat

Consistència

Conservació

Factura/Tèc.

Comp. Geo

Comp. Orgàn.

E
s
t
r
a
t

Superficial
 Hàbitat
 Abandó
 Rebliment
 Cont. paviment
 Cont.retall
 Altres

E
i
e
m
e
n
t

Mur
 Paviment
 Enllosat
 Retall
 Enderroc
 N. geològic
 Fonamentació
 Altres
 Other...

Descripció

Nivell format per una barreja de morter de cal, terra i algun còdol.

Cobert per

Reomplert per

Tallat per

Se li entrega

Se li assenta

Se li recolza

Interpretació

Contingut de la trinxera de fonamentació de l'estructura M
-1009.

| | | | | |
|----------------------|----------------------|----------------------|----------------------|----------------------|
| <input type="text"/> | <input type="text"/> | <input type="text"/> | <input type="text"/> | <input type="text"/> |
| <input type="text"/> | <input type="text"/> | 10216 | 10222 | <input type="text"/> |
| <input type="text"/> | <input type="text"/> | 10224 | <input type="text"/> | <input type="text"/> |
| <input type="text"/> | <input type="text"/> | 10215 | <input type="text"/> | <input type="text"/> |
| <input type="text"/> | <input type="text"/> | <input type="text"/> | <input type="text"/> | <input type="text"/> |

Material Significatiu

Cobreix a

Reomple a

Talla a

S'entrega a

S'assenta en

Es recolza en

Data ante quem

Data post quem

Datació

Documentació

Material

Plantes Sí No

Seccions Sí No

Alçats Sí No

Foto Sí No

M. Inv. Sí No

M. Siglat. Sí No

Dibuixat Sí No

Estudiat Sí No

Docum. Sí No

Ordinad Sí No

Observacions

Data

Redactada per

02/06/2011

LLMS

Número d'Unitat

10224

| Zona | Sector | Ambit | Cala | Unitat | Any | Cota Sup. | Cota Inf. |
|--------|--------|-------|------|--------|-----|-----------|-----------|
| Urbana | 1 | 102 | | 24 | FET | 2011 | 99.90 |

Color estrat

Consistència

Conservació

Factura/Tèc.

Comp. Geo

Comp. Orgàn.

- E**
s
t
r
a
t
- Superficial
 - Hàbitat
 - Abandó
 - Rebliment
 - Cont. paviment
 - Cont.retall
 - Altres

- E**
i
e
m
e
n
t
- Mur
 - Paviment
 - Enllosat
 - Retall
 - Enderroc
 - N. geològic
 - Fonamentació
 - Altres
 - Other...

Descripció

Nivell format per una barreja de morter de cal, terra i algun còdol.

Cobert per

Reomplert per

Tallat per

Se li entrega 10215

Se li assenta

Se li recolza

Interpretació

Part inferior de l'estructura M-1014. En tractar-se d'una part aèria del mur, tal vegada s'hagi bastit amb la tècnica d'encofrat, tal com s'ha documentat en alguna estructura de la vil·la.

| | | | | |
|----------------------|----------------------|----------------------|----------------------|----------------------|
| <input type="text"/> | <input type="text"/> | <input type="text"/> | <input type="text"/> | <input type="text"/> |
| <input type="text"/> | <input type="text"/> | 10215 | <input type="text"/> | <input type="text"/> |
| <input type="text"/> | <input type="text"/> | 10224 | <input type="text"/> | <input type="text"/> |
| <input type="text"/> | <input type="text"/> | 10214 | <input type="text"/> | <input type="text"/> |
| <input type="text"/> | <input type="text"/> | <input type="text"/> | <input type="text"/> | <input type="text"/> |

Material Significatiu

Cobreix a

Reomple a 10214

Talla a

S'entrega a

S'assenta en

Es recolza en

Data ante quem

Data post quem

Datació

Documentació

Material

Plantes Sí No

Seccions Sí No

Alçats Sí No

Foto Sí No

M. Inv. Sí No

M. Siglat. Sí No

Dibuixat Sí No

Estudiat Sí No

Docum. Sí No

Ordinad Sí No

Observacions

Data

01/06/2011

Redactada per

LLMS

Número d'Unitat

10401

| Zona | Sector | Ambit | Cala | Unitat | Any | Cota Sup. | Cota Inf. |
|--------|--------|-------|------|--------|-----|-----------|------------------|
| Urbana | 1 | 104 | | 01 | FET | 2011 | 100.71 100.20 |

Color estrat

Consistència

Conservació

Factura/Tèc.

Comp. Geo

Comp. Orgàn.

E
s
t
r
a
t

- Superficial
- Hàbitat
- Abandó
- Rebliment
- Cont. paviment
- Cont. retall
- Altres

E
l
e
m
e
n
t

- Mur
- Paviment
- Enllosat
- Retall
- Enderroc
- N. geològic
- Fonamentació
- Altres
- Other...

Descripció

Nivell de terra amb molta presència de matèria orgànica, així com material divers, des de l'època romana fins el moment actual.

Cobert per

Reomplert per

Tallat per

Se li entrega

Se li assenta

Se li recolza

Interpretació

Superficial present en el jaciment en el moment de procedir a l'excavació. Prové de l'acumulació de terres en fer el petit marge que delimita la línia d'arbres.

| | | | | |
|----------------------|----------------------|----------------------|----------------------|----------------------|
| <input type="text"/> | <input type="text"/> | <input type="text"/> | <input type="text"/> | <input type="text"/> |
| <input type="text"/> | <input type="text"/> | <input type="text"/> | <input type="text"/> | <input type="text"/> |
| <input type="text"/> | <input type="text"/> | 10401 | <input type="text"/> | <input type="text"/> |
| <input type="text"/> | <input type="text"/> | 10402 | <input type="text"/> | <input type="text"/> |
| <input type="text"/> | <input type="text"/> | <input type="text"/> | <input type="text"/> | <input type="text"/> |

Material Significatiu

Cobreix a

Reomple a

Talla a

S'entrega a

S'assenta en

Es recolza en

Data ante quem

Data post quem

Datació

Observacions

Documentació

- Plantes Sí No
- Seccions Sí No
- Alçats Sí No
- Foto Sí No

Material

- M. Inv. Sí No
- M. Siglat. Sí No
- Dibuixat Sí No
- Estudiat Sí No
- Docum. Sí No
- Ordinad Sí No

Data

17/05/2011

Redactada per

LLMS

Número d'Unitat

10402

| Zona | Sector | Ambit | Cala | Unitat | Any | Cota Sup. | Cota Inf. |
|--------|--------|-------|------|--------|-----|-----------|------------------|
| Urbana | 1 | 104 | | 02 | FET | 2011 | 100.40 100.04 |

Color estrat

Consistència

Conservació

Factura/Tèc.

Comp. Geo

Comp. Orgàn.

Estrata

Superficial
 Hàbitat
 Abandó
 Rebliment
 Cont. paviment
 Cont. retall
 Altres

Element

Mur
 Paviment
 Enllosat
 Retall
 Enderroc
 N. geològic
 Fonamentació
 Altres
 Other...

Descripció

Nivell de terra amb molta presència de matèria orgànica, així com material divers, des de l'època romana fins el moment actual.

Cobert per

Reomplert per

Tallat per

Se li entrega

Se li assenta

Se li recolza

Interpretació

Nivell superficial anterior als anys 70, sobre el que s'hi va dipositar la terra de 10401

| | | | | |
|----------------------|----------------------|----------------------|----------------------|----------------------|
| <input type="text"/> | <input type="text"/> | <input type="text"/> | <input type="text"/> | <input type="text"/> |
| <input type="text"/> | <input type="text"/> | 10401 | <input type="text"/> | <input type="text"/> |
| <input type="text"/> | <input type="text"/> | 10402 | <input type="text"/> | <input type="text"/> |
| <input type="text"/> | <input type="text"/> | 10403 | <input type="text"/> | <input type="text"/> |
| <input type="text"/> | <input type="text"/> | <input type="text"/> | <input type="text"/> | <input type="text"/> |

Material Significatiu

Cobreix a

Reomple a

Talla a

S'entrega a

S'assenta en

Es recolza en

Data ante quem

Data post quem

Datació

Documentació

Plantes Sí No

Seccions Sí No

Alçats Sí No

Foto Sí No

Material

M. Inv. Sí No

M. Siglat. Sí No

Dibuixat Sí No

Estudiat Sí No

Docum. Sí No

Ordinad Sí No

Observacions

Data

17/05/2011

Redactada per

LLMS

Número d'Unitat

10403

| Zona | Sector | Ambit | Cala | Unitat | Any | Cota Sup. | Cota Inf. |
|--------|--------|-------|------|--------|-----|-----------|-----------------|
| Urbana | 1 | 104 | | 03 | FET | 2011 | 100.04 99.95 |

Color estrat

Consistència

Conservació

Factura/Tèc.

Comp. Geo

Comp. Orgàn.

E s t r a t

Superficial
 Hàbitat
 Abandó
 Rebliment
 Cont. paviment
 Cont.retall
 Altres

E l e m e n t

Mur
 Paviment
 Enllosat
 Retall
 Enderroc
 N. geològic
 Fonamentació
 Altres
 Other...

Descripció

Nivell de terra toba de color marró

Cobert per

Reomplert per

Tallat per

Se li entrega

Se li assenta

Se li recolza

Interpretació

Nivell de terra que ha estat al descobert en els darrers anys. Pot tractar-se del superficial format amb posterioritat al retall dels anys 70, encara que en alguns punts pot estar barrejat amb restes d'un nivell arqueològic que no ha estat documentat. Tal vegada la part més superficial de 10406.

| | | | | |
|----------------------|----------------------|----------------------|----------------------|----------------------|
| <input type="text"/> | <input type="text"/> | <input type="text"/> | <input type="text"/> | <input type="text"/> |
| <input type="text"/> | <input type="text"/> | 10402 | <input type="text"/> | <input type="text"/> |
| <input type="text"/> | <input type="text"/> | 10403 | <input type="text"/> | <input type="text"/> |
| <input type="text"/> | <input type="text"/> | A-110 | <input type="text"/> | <input type="text"/> |
| <input type="text"/> | <input type="text"/> | <input type="text"/> | <input type="text"/> | <input type="text"/> |

Material Significatiu

Cobreix a

Reomple a

Talla a

S'entrega a

S'assenta en

Es recolza en

Data ante quem

Data post quem

Datació

Documentació

Material

Plantes Sí No

Seccions Sí No

Alçats Sí No

Foto Sí No

M. Inv. Sí No

M. Siglat. Sí No

Dibuixat Sí No

Estudiat Sí No

Docum. Sí No

Ordinad Sí No

Observacions

Data

Redactada per

17 Maig 2010

LLMS

Número d'Unitat

| | |
|--|--------------|
| | 10404 |
|--|--------------|

| Zona | Sector | Ambit | Cala | Unitat | Any | Cota Sup. | Cota Inf. |
|--------|--------|-------|------|--------|-----|-----------|-----------|
| Urbana | 1 | 104 | | 04 | FET | 2011 | 99.84 |

| | |
|--------------|----------------------|
| Color estrat | <input type="text"/> |
| Consistència | <input type="text"/> |
| Conservació | <input type="text"/> |
| Factura/Tèc. | <input type="text"/> |
| Comp. Geo | <input type="text"/> |
| Comp. Orgàn. | <input type="text"/> |

- E s t r a t**
- Superficial
 - Hàbitat
 - Abandó
 - Rebliment
 - Cont. paviment
 - Cont.retall
 - Altres

- E l e m e n t**
- Mur
 - Paviment
 - Enllosat
 - Retall
 - Enderroc
 - N. geològic
 - Fonamentació
 - Altres
 - Other...

Descripció

| | |
|--|---|
| Rebaix del terreny que travessa en diagonal la meitat del costat nord, afectant els àmbits: A-102, A-103, A.104 i A.204. | ▲ |
| | ▼ |

| | |
|---------------|----------------------|
| Cobert per | <input type="text"/> |
| Reomplert per | 10405 |
| Tallat per | <input type="text"/> |
| Se li entrega | <input type="text"/> |
| Se li assenta | <input type="text"/> |
| Se li recolza | <input type="text"/> |

Interpretació

| | |
|--|---|
| Retall realitzat en els anys 70, que va afectar a diverses estructures i nivells del costat nord. És el mateix retall que: 10208 i 20406. | ▲ |
| | ▼ |

| | | | | |
|----------------------|----------------------|----------------------|----------------------|----------------------|
| <input type="text"/> | <input type="text"/> | <input type="text"/> | <input type="text"/> | <input type="text"/> |
| <input type="text"/> | <input type="text"/> | 10405 | <input type="text"/> | <input type="text"/> |
| <input type="text"/> | <input type="text"/> | 10404 | <input type="text"/> | <input type="text"/> |
| <input type="text"/> | <input type="text"/> | 10406 | <input type="text"/> | <input type="text"/> |
| <input type="text"/> | <input type="text"/> | <input type="text"/> | <input type="text"/> | <input type="text"/> |

Material Significatiu

| | |
|--|---|
| | ▲ |
| | ▼ |

| | |
|---------------|----------------------|
| Cobreix a | <input type="text"/> |
| Reomple a | <input type="text"/> |
| Talla a | 10406 |
| S'entrega a | <input type="text"/> |
| S'assenta en | <input type="text"/> |
| Es recolza en | <input type="text"/> |

Data ante quem

Data post quem

Datació

| | | | |
|----------------------|----------------------|----------------------|----------------------|
| <input type="text"/> | <input type="text"/> | <input type="text"/> | <input type="text"/> |
|----------------------|----------------------|----------------------|----------------------|

Documentació

Plantes Sí No

Seccions Sí No

Alçats Sí No

Foto Sí No

Material

M. Inv. Sí No

M. Siglat. Sí No

Dibuixat Sí No

Estudiat Sí No

Docum. Sí No

Ordinad Sí No

Observacions

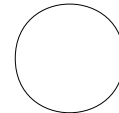
Data

17 Maig 2011

Redactada per

LLMS

Número d'Unitat



10405

| Zona | Sector | Ambit | Cala | Unitat | Any | Cota Sup. | Cota Inf. |
|--------|--------|-------|------|--------|-----|-----------|----------------|
| Urbana | 1 | 104 | | 05 | FET | 2011 | 99.98 99.84 |

Color estrat

Consistència

Conservació

Factura/Tèc.

Comp. Geo

Comp. Orgàn.

- Estrata**
- Superficial
 - Hàbitat
 - Abandó
 - Rebliment
 - Cont. paviment
 - Cont.retall
 - Altres

- Element**
- Mur
 - Paviment
 - Enllosat
 - Retall
 - Enderroc
 - N. geològic
 - Fonamentació
 - Altres
 - Other...

Descripció

Terra de color marró i consistència toba.

Cobert per

Reomplert per

Tallat per

Se li entrega

Se li assenta

Se li recolza

Interpretació

Nivell de terra que va ocupar, en part, el retall 10404.

| | | | | |
|----------------------|----------------------|----------------------|----------------------|----------------------|
| <input type="text"/> | <input type="text"/> | <input type="text"/> | <input type="text"/> | <input type="text"/> |
| <input type="text"/> | <input type="text"/> | 10402 | <input type="text"/> | <input type="text"/> |
| <input type="text"/> | <input type="text"/> | 10405 | <input type="text"/> | <input type="text"/> |
| <input type="text"/> | <input type="text"/> | 10404 | <input type="text"/> | <input type="text"/> |
| <input type="text"/> | <input type="text"/> | <input type="text"/> | <input type="text"/> | <input type="text"/> |

Material Significatiu

Nivell de formació moderna, amb forta presència de material ceràmic actual.

Cobreix a

Reomple a

Talla a

S'entrega a

S'assenta en

Es recolza en

Data ante quem

Data post quem

Datació

Documentació

Plantes Sí No

Seccions Sí No

Alçats Sí No

Foto Sí No

Material

M. Inv. Sí No

M. Siglat. Sí No

Dibuixat Sí No

Estudiat Sí No

Docum. Sí No

Ordinad Sí No

Observacions

Data

17 Maig 2011

Redactada per

LLMS

Número d'Unitat

10406

| Zona | Sector | Ambit | Cala | Unitat | Any | Cota Sup. | Cota Inf. |
|--------|--------|-------|------|--------|-----|-----------|----------------|
| Urbana | 1 | 104 | | 06 | FET | 2011 | 99.94 99.84 |

Color estrat

Consistència

Conservació

Factura/Tèc.

Comp. Geo

Comp. Orgàn.

E
s
t
r
a
t

Superficial
 Hàbitat
 Abandó
 Rebliment
 Cont. paviment
 Cont.retall
 Altres

E
i
e
m
e
n
t

Mur
 Paviment
 Enllosat
 Retall
 Enderroc
 N. geològic
 Fonamentació
 Altres
 Other...

Descripció

Nivell de terra de color divers (en alguns llocs de color vermell per l'acció del foc i en altres negre de cendres).

Cobert per

Reomplert per

Tallat per

Se li entrega

Se li assenta

Se li recolza

Interpretació

Es tracta d'un anivellament de l'àmbit, abans de procedir a la construcció de l'arca lapida de la premsa i, pel que sembla, posterior a la petita cisterna que recolliria el líquid de la premsada. Sembla haver estat contaminat parcialment en el moment de fer el gran retall modern 10404.

| | | | | |
|----------------------|----------------------|----------------------|----------------------|----------------------|
| <input type="text"/> | <input type="text"/> | <input type="text"/> | <input type="text"/> | <input type="text"/> |
| <input type="text"/> | <input type="text"/> | 10403 | <input type="text"/> | <input type="text"/> |
| <input type="text"/> | <input type="text"/> | 10406 | <input type="text"/> | <input type="text"/> |
| <input type="text"/> | <input type="text"/> | A-110 | <input type="text"/> | <input type="text"/> |
| <input type="text"/> | <input type="text"/> | <input type="text"/> | <input type="text"/> | <input type="text"/> |

Material Significatiu

Fragments ceràmics de filiació diversa. Des d'un fragment de possible ceràmica ibèrica, fins a dos fragments de ceràmica andalusina i dos de ceràmica medieval

Cobreix a

Reomple a

Talla a

S'entrega a

S'assenta en

Es recolza en

Data ante quem

Data post quem

Datació

Documentació

Material

Plantes Sí No

Seccions Sí No

Alçats Sí No

Foto Sí No

M. Inv. Sí No

M. Siglat. Sí No

Dibuixat Sí No

Estudiat Sí No

Docum. Sí No

Ordinad Sí No

Observacions

Data

Redactada per

18 Maig 2011

LLMS

Número d'Unitat

10407

| Zona | Sector | Ambit | Cala | Unitat | Any | Cota Sup. | Cota Inf. |
|--------|--------|-------|------|--------|-----|-----------|----------------|
| Urbana | 01 | 104 | | 07 | FET | 2011 | 99.95 99.83 |

Color estrat

Consistència

Conservació

Factura/Tèc.

Comp. Geo

Comp. Orgàn.

E s t r a t

Superficial
 Hàbitat
 Abandó
 Rebliment
 Cont. paviment
 Cont. retall
 Altres

E l e m e n t

Mur
 Paviment
 Enllosat
 Retall
 Enderroc
 N. geològic
 Fonamentació
 Altres
 Other...

Descripció

Nivell format per succesives capes de material diferent.

10407b
10407c
10407d

Cobert per

Reomplert per

Tallat per

Se li entrega

Se li assenta

Se li recolza

Interpretació

Nivell d'amortització del retall 10410.

| | | | | |
|----------------------|----------------------|----------------------|----------------------|----------------------|
| <input type="text"/> | <input type="text"/> | <input type="text"/> | <input type="text"/> | <input type="text"/> |
| <input type="text"/> | <input type="text"/> | <input type="text"/> | <input type="text"/> | <input type="text"/> |
| <input type="text"/> | <input type="text"/> | 10407 | <input type="text"/> | <input type="text"/> |
| <input type="text"/> | <input type="text"/> | 10406 | 10410 | <input type="text"/> |
| <input type="text"/> | <input type="text"/> | <input type="text"/> | <input type="text"/> | <input type="text"/> |

Material Significatiu

8 fragments ceràmics.
 301 fragments tegulae
 79 fragments imbrices
 Més de 50 còdols (alguns de mida regular)
 150 fragments d'os
 2 fragments d'estuc

Cobreix a

Reomple a

Talla a

S'entrega a

S'assenta en

Es recolza en

Data ante quem

Data post quem

Datació

Documentació

Plantes Sí No

Seccions Sí No

Alçats Sí No

Foto Sí No

Material

M. Inv. Sí No

M. Siglat. Sí No

Dibuixat Sí No

Estudiat Sí No

Docum. Sí No

Ordinad Sí No

Observacions

Seqüència de l'amortització:

10407a Tegulae i imbrices ANUL·LAT PASSA A 10415

10407b Terra de color marró

10407c Còdols

10407d Cendres

Data

Redactada per

02/06/2011

LLMS

Número d'Unitat

| | |
|--|-------|
| | 10408 |
|--|-------|

| Zona | Sector | Ambit | Cala | Unitat | Any | Cota Sup. | Cota Inf. |
|--------|--------|-------|------|--------|-----|-----------|-----------------|
| Urbana | 01 | 104 | | 08 | FET | 2011 | 100.02 99.82 |

| | |
|---------------------|--|
| Color estrat | <input style="width: 300px; height: 20px;" type="text"/> |
| Consistència | <input style="width: 300px; height: 20px;" type="text"/> |
| Conservació | <input style="width: 300px; height: 20px;" type="text"/> |
| Factura/Tèc. | <input style="width: 300px; height: 20px;" type="text"/> |
| Comp. Geo | <input style="width: 300px; height: 20px;" type="text"/> |
| Comp. Orgàn. | <input style="width: 300px; height: 20px;" type="text"/> |

- E s t r a t**
- Superficial
 - Hàbitat
 - Abandó
 - Rebliment
 - Cont. paviment
 - Cont.retall
 - Altres

- E l e m e n t**
- Mur
 - Paviment
 - Enllosat
 - Retall
 - Enderroc
 - N. geològic
 - Fonamentació
 - Altres
 - Other...

Descripció

Morter de cal i còdols

| | |
|----------------------|--|
| Cobert per | <input style="width: 200px; height: 20px;" type="text"/> |
| Reomplert per | <input style="width: 200px; height: 20px;" type="text"/> |
| Tallat per | 10404 |
| Se li entrega | <input style="width: 200px; height: 20px;" type="text"/> |
| Se li assenta | <input style="width: 200px; height: 20px;" type="text"/> |
| Se li recolza | <input style="width: 200px; height: 20px;" type="text"/> |

Interpretació

Banqueta del mur M-1013 (tant el mur com la banqueta han estat arrassats parcialment pel retall 10404)

| | | | | |
|--|--|-------|--|--|
| | | | | |
| | | | | |
| | | 10408 | | |
| | | | | |
| | | | | |

Material Significatiu

| | |
|----------------------|--|
| Cobreix a | <input style="width: 200px; height: 20px;" type="text"/> |
| Reomple a | <input style="width: 200px; height: 20px;" type="text"/> |
| Talla a | <input style="width: 200px; height: 20px;" type="text"/> |
| S'entrega a | <input style="width: 200px; height: 20px;" type="text"/> |
| S'assenta en | <input style="width: 200px; height: 20px;" type="text"/> |
| Es recolza en | <input style="width: 200px; height: 20px;" type="text"/> |

Data ante quem

Data post quem

Datació

| | | |
|---|---|---|
| <input style="width: 100%; height: 20px;" type="text"/> | <input style="width: 100%; height: 20px;" type="text"/> | <input style="width: 100%; height: 20px;" type="text"/> |
|---|---|---|

Documentació

Material

Plantes Sí No

Seccions Sí No

Alçats Sí No

Foto Sí No

M. Inv. Sí No

M. Siglat. Sí No

Dibuixat Sí No

Estudiat Sí No

Docum. Sí No

Ordinad Sí No

Observacions

Data

Redactada per

07/06/2011

LLMS

Número d'Unitat

| Zona | Sector | Ambit | Cala | Unitat | Any | Cota Sup. | Cota Inf. |
|--------|--------|-------|------|--------|-----|-----------|-----------|
| Urbana | 01 | 104 | | 09 | FET | 2011 | 100.05 |

10409

Color estrat

Consistència

Conservació

Factura/Tèc.

Comp. Geo

Comp. Orgàn.

- E s t r a t**
- Superficial
 - Hàbitat
 - Abandó
 - Rebliment
 - Cont. paviment
 - Cont.retall
 - Altres

- E l e m e n t**
- Mur
 - Paviment
 - Enllosat
 - Retall
 - Enderroc
 - N. geològic
 - Fonamentació
 - Altres
 - Other...

Descripció

Acumulació de tegulae i imbrices enmig de terra, a l'interior de la cisterna A-110

Cobert per

Reomplert per

Tallat per

Se li entrega

Se li assenta

Se li recolza

Interpretació

Nivell d'amortització de la cisterna A-110.

| | | | | |
|----------------------|----------------------|------------------------------------|----------------------|----------------------|
| <input type="text"/> | <input type="text"/> | <input type="text"/> | <input type="text"/> | <input type="text"/> |
| <input type="text"/> | <input type="text"/> | <input type="text"/> | <input type="text"/> | <input type="text"/> |
| <input type="text"/> | <input type="text"/> | <input type="text" value="10409"/> | <input type="text"/> | <input type="text"/> |
| <input type="text"/> | <input type="text"/> | <input type="text"/> | <input type="text"/> | <input type="text"/> |
| <input type="text"/> | <input type="text"/> | <input type="text"/> | <input type="text"/> | <input type="text"/> |

Material Significatiu

Cobreix a

Reomple a

Talla a

S'entrega a

S'assenta en

Es recolza en

Data ante quem

Data post quem

Datació

Documentació

Material

Plantes Sí No

Seccions Sí No

Alçats Sí No

Foto Sí No

M. Inv. Sí No

M. Siglat. Sí No

Dibuixat Sí No

Estudiat Sí No

Docum. Sí No

Ordinad Sí No

Observacions

El nivell més alt de l'amortització del retall per instal·lar l'arca lapida, també estava format per una acumulació de tegulae i imbrices.

AQUEST NIVELL NO S'HA EXCAVAT EN AQUESTA CAMPANYA

Data

Redactada per

08/06/2011

LLMS

Número d'Unitat

| Zona | Sector | Ambit | Cala | Unitat | Any | Cota Sup. | Cota Inf. |
|--------|--------|-------|------|--------|-----|-----------|----------------|
| Urbana | 01 | 104 | | 10 | FET | 2011 | 99.95 98.72 |

10410

Color estrat

Consistència

Conservació

Factura/Tèc.

Comp. Geo

Comp. Orgàn.

- E s t r a t**
- Superficial
 - Hàbitat
 - Abandó
 - Rebliment
 - Cont. paviment
 - Cont.retall
 - Altres

- E l e m e n t**
- Mur
 - Paviment
 - Enllosat
 - Retall
 - Enderroc
 - N. geològic
 - Fonamentació
 - Altres
 - Other...

Descripció

Retall quadrat, practicat en la UE 10406 i en les graves (UE 9999), gairebé en el centre de l'àmbit A-104. Les seves dimensions són de 1.70 m. de costat i una profunditat de 1.23 m. Els angles del retall estan arrodonits.

Cobert per

Reomplert per

Tallat per

Se li entrega

Se li assenta

Se li recolza

Interpretació

Retall practicat per instal·lar-hi una arca lapida, com a contrapès d'un torculari.

| | | | | |
|----------------------|----------------------|----------------------|----------------------|----------------------|
| <input type="text"/> | <input type="text"/> | <input type="text"/> | <input type="text"/> | <input type="text"/> |
| <input type="text"/> | <input type="text"/> | 10407 | 10415 | <input type="text"/> |
| <input type="text"/> | <input type="text"/> | 10410 | <input type="text"/> | <input type="text"/> |
| <input type="text"/> | <input type="text"/> | 10406 | 9999 | <input type="text"/> |
| <input type="text"/> | <input type="text"/> | <input type="text"/> | <input type="text"/> | <input type="text"/> |

Material Significatiu

Cobreix a

Reomple a

Talla a

S'entrega a

S'assenta en

Es recolza en

Data ante quem

Data post quem

Datació

Documentació

Material

Plantes Sí No

Seccions Sí No

Alçats Sí No

Foto Sí No

M. Inv. Sí No

M. Siglat. Sí No

Dibuixat Sí No

Estudiat Sí No

Docum. Sí No

Ordinad Sí No

Observacions

Data

Redactada per

09/06/2011

LLMS

Número d'Unitat

| | |
|--|-------|
| | 10411 |
|--|-------|

| Zona | Sector | Ambit | Cala | Unitat | Any | Cota Sup. | Cota Inf. |
|--------|--------|-------|------|--------|-----|-----------|-----------|
| Urbana | 1 | 104 | | 11 | FET | 2011 | |

| | |
|---------------------|--|
| Color estrat | <input style="width: 300px; height: 20px;" type="text"/> |
| Consistència | <input style="width: 300px; height: 20px;" type="text"/> |
| Conservació | <input style="width: 300px; height: 20px;" type="text"/> |
| Factura/Tèc. | <input style="width: 300px; height: 20px;" type="text"/> |
| Comp. Geo | <input style="width: 300px; height: 20px;" type="text"/> |
| Comp. Orgàn. | <input style="width: 300px; height: 20px;" type="text"/> |

- E s t r a t**
- Superficial
 - Hàbitat
 - Abandó
 - Rebliment
 - Cont. paviment
 - Cont.retall
 - Altres

- E l e m e n t**
- Mur
 - Paviment
 - Enllosat
 - Retall
 - Enderroc
 - N. geològic
 - Fonamentació
 - Altres
 - Other...

Descripció

Opus signinum

| | |
|----------------------|--|
| Cobert per | <input style="width: 200px; height: 20px;" type="text"/> |
| Reomplert per | <input style="width: 200px; height: 20px;" type="text"/> |
| Tallat per | <input style="width: 200px; height: 20px;" type="text"/> |
| Se li entrega | 10412 |
| Se li assenta | <input style="width: 200px; height: 20px;" type="text"/> |
| Se li recolza | <input style="width: 200px; height: 20px;" type="text"/> |

Interpretació

Revocat, en opus signinum, de les parets i el fons de la cisterna A-110. Compta amb una mitja canya en els angles de les parets

| | | | | |
|--|--|-------|--|--|
| | | | | |
| | | 10412 | | |
| | | 10411 | | |
| | | | | |
| | | | | |

Material Significatiu

| | |
|----------------------|--|
| Cobreix a | <input style="width: 200px; height: 20px;" type="text"/> |
| Reomple a | <input style="width: 200px; height: 20px;" type="text"/> |
| Talla a | <input style="width: 200px; height: 20px;" type="text"/> |
| S'entrega a | <input style="width: 200px; height: 20px;" type="text"/> |
| S'assenta en | <input style="width: 200px; height: 20px;" type="text"/> |
| Es recolza en | <input style="width: 200px; height: 20px;" type="text"/> |

Data ante quem

Data post quem

Datació

| | | |
|---|---|---|
| <input style="width: 100%; height: 20px;" type="text"/> | <input style="width: 100%; height: 20px;" type="text"/> | <input style="width: 100%; height: 20px;" type="text"/> |
|---|---|---|

Documentació

Material

Plantes Sí No

Seccions Sí No

Alçats Sí No

Foto Sí No

M. Inv. Sí No

M. Siglat. Sí No

Dibuixat Sí No

Estudiat Sí No

Docum. Sí No

Ordinad Sí No

Observacions

Data

Redactada per

09/05/2011

LLMS

Número d'Unitat

| | |
|--|-------|
| | 10412 |
|--|-------|

| Zona | Sector | Ambit | Cala | Unitat | Any | Cota Sup. | Cota Inf. |
|--------|--------|-------|------|--------|-----|-----------|-----------|
| Urbana | 1 | 104 | | 12 | FET | 2011 | --- |

| | |
|--------------|----------------------|
| Color estrat | <input type="text"/> |
| Consistència | <input type="text"/> |
| Conservació | <input type="text"/> |
| Factura/Tèc. | <input type="text"/> |
| Comp. Geo | <input type="text"/> |
| Comp. Orgàn. | <input type="text"/> |

- E s t r a t**
- Superficial
 - Hàbitat
 - Abandó
 - Rebliment
 - Cont. paviment
 - Cont. retall
 - Altres

- E l e m e n t**
- Mur
 - Paviment
 - Enllosat
 - Retall
 - Enderroc
 - N. geològic
 - Fonamentació
 - Altres
 - Other...

Descripció

Cendres.

| | |
|---------------|----------------------|
| Cobert per | <input type="text"/> |
| Reomplert per | <input type="text"/> |
| Tallat per | <input type="text"/> |
| Se li entrega | <input type="text"/> |
| Se li assenta | <input type="text"/> |
| Se li recolza | <input type="text"/> |

Interpretació

Nivell de cendres disposat entre les parets i el revocat de la cisterna A-110, com a junta de dilatació.

| | | | | |
|----------------------|----------------------|----------------------|----------------------|----------------------|
| <input type="text"/> | <input type="text"/> | <input type="text"/> | <input type="text"/> | <input type="text"/> |
| <input type="text"/> | <input type="text"/> | <input type="text"/> | <input type="text"/> | <input type="text"/> |
| <input type="text"/> | <input type="text"/> | 10412 | <input type="text"/> | <input type="text"/> |
| <input type="text"/> | <input type="text"/> | 10411 | <input type="text"/> | <input type="text"/> |
| <input type="text"/> | <input type="text"/> | <input type="text"/> | <input type="text"/> | <input type="text"/> |

Material Significatiu

| | |
|---------------|----------------------|
| Cobreix a | <input type="text"/> |
| Reomple a | <input type="text"/> |
| Talla a | <input type="text"/> |
| S'entrega a | 10411 |
| S'assenta en | <input type="text"/> |
| Es recolza en | <input type="text"/> |

Data ante quem

Data post quem

Datació

| | |
|----------------------|----------------------|
| <input type="text"/> | <input type="text"/> |
|----------------------|----------------------|

Documentació

Plantes Sí No

Seccions Sí No

Alçats Sí No

Foto Sí No

Material

M. Inv. Sí No

M. Siglat. Sí No

Dibuixat Sí No

Estudiat Sí No

Docum. Sí No

Ordinad Sí No

Observacions

Data

Redactada per

09/05/2011

LLMS

Número d'Unitat

| | |
|--|-------|
| | 10413 |
|--|-------|

| Zona | Sector | Ambit | Cala | Unitat | Any | Cota Sup. | Cota Inf. | |
|--------|--------|-------|------|--------|-----|-----------|-----------|-----|
| Urbana | 1 | 104 | | 13 | FET | 2011 | 99.94 | --- |

| | |
|--------------|----------------------|
| Color estrat | <input type="text"/> |
| Consistència | <input type="text"/> |
| Conservació | <input type="text"/> |
| Factura/Tèc. | <input type="text"/> |
| Comp. Geo | <input type="text"/> |
| Comp. Orgàn. | <input type="text"/> |

Estrata

Superficial

Hàbitat

Abandó

Rebliment

Cont. paviment

Cont.retall

Altres

Element

Mur

Paviment

Enllosat

Retall

Enderroc

N. geològic

Fonamentació

Altres

Other...

Descripció

Retall practicat en el nivell 10414 i en les graves.

| | |
|---------------|----------------------|
| Cobert per | <input type="text"/> |
| Reomplert per | M-1013, 10408 |
| Tallat per | <input type="text"/> |
| Se li entrega | <input type="text"/> |
| Se li assenta | <input type="text"/> |
| Se li recolza | <input type="text"/> |

Interpretació

Trinxera de fonamentació del mur M-1013

| | | | | |
|----------------------|----------------------|----------------------|----------------------|----------------------|
| <input type="text"/> | <input type="text"/> | <input type="text"/> | <input type="text"/> | <input type="text"/> |
| <input type="text"/> | <input type="text"/> | M1013 | <input type="text"/> | <input type="text"/> |
| <input type="text"/> | <input type="text"/> | 10413 | <input type="text"/> | <input type="text"/> |
| <input type="text"/> | <input type="text"/> | 10414 | <input type="text"/> | <input type="text"/> |
| <input type="text"/> | <input type="text"/> | <input type="text"/> | <input type="text"/> | <input type="text"/> |

Material Significatiu

| | |
|---------------|----------------------|
| Cobreix a | <input type="text"/> |
| Reomple a | <input type="text"/> |
| Talla a | 10414 |
| S'entrega a | <input type="text"/> |
| S'assenta en | <input type="text"/> |
| Es recolza en | <input type="text"/> |

Data ante quem

Data post quem

Datació

| | | |
|----------------------|----------------------|----------------------|
| <input type="text"/> | <input type="text"/> | <input type="text"/> |
|----------------------|----------------------|----------------------|

Documentació

Material

Plantes Sí No

Seccions Sí No

Alçats Sí No

Foto Sí No

M. Inv. Sí No

M. Siglat. Sí No

Dibuixat Sí No

Estudiat Sí No

Docum. Sí No

Ordinad Sí No

Observacions

Data

Redactada per

09/05/2011

LLMS

Número d'Unitat

10414

| Zona | Sector | Ambit | Cala | Unitat | Any | Cota Sup. | Cota Inf. |
|--------|--------|-------|------|--------|-----|-----------|----------------|
| Urbana | 1 | 104 | | 14 | FET | 2011 | 99.94 99.84 |

Color estrat

Consistència

Conservació

Factura/Tèc.

Comp. Geo

Comp. Orgàn.

- E s t r a t**
- Superficial
 - Hàbitat
 - Abandó
 - Rebliment
 - Cont. paviment
 - Cont. retall
 - Altres

- E l e m e n t**
- Mur
 - Paviment
 - Enllosat
 - Retall
 - Enderroc
 - N. geològic
 - Fonamentació
 - Altres
 - Other...

Descripció

Nivell de color verd que tan sols ha estat documentat al costat del mur 1013.

Cobert per

Reomplert per

Tallat per

Se li entrega

Se li assenta

Se li recolza

Interpretació

Pot tractar-se de les restes d'un nivell que recobria les graves. i que formava part d'una fase anterior a la reforma del segle IV.

| | | | | |
|----------------------|----------------------|----------------------|----------------------|----------------------|
| <input type="text"/> | <input type="text"/> | <input type="text"/> | <input type="text"/> | <input type="text"/> |
| <input type="text"/> | <input type="text"/> | 10413 | <input type="text"/> | <input type="text"/> |
| <input type="text"/> | <input type="text"/> | 10414 | <input type="text"/> | <input type="text"/> |
| <input type="text"/> | <input type="text"/> | 9999 | <input type="text"/> | <input type="text"/> |
| <input type="text"/> | <input type="text"/> | <input type="text"/> | <input type="text"/> | <input type="text"/> |

Material Significatiu

Cobreix a

Reomple a

Talla a

S'entrega a

S'assenta en

Es recolza en

Data ante quem

Data post quem

Datació

Documentació

Material

Plantes Sí No

Seccions Sí No

Alçats Sí No

Foto Sí No

M. Inv. Sí No

M. Siglat. Sí No

Dibuixat Sí No

Estudiat Sí No

Docum. Sí No

Ordinat Sí No

Observacions

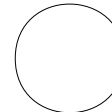
Data

09/05/2011

Redactada per

LLMS

Número d'Unitat



10415

| Zona | Sector | Ambit | Cala | Unitat | Any | Cota Sup. | Cota Inf. |
|--------|--------|-------|------|--------|-----|-----------|---------------|
| Urbana | 1 | 104 | | 15 | FET | 2011 | 99.95 / 99.70 |

| | |
|---------------------|---|
| Color estrat | <input style="width: 100%;" type="text"/> |
| Consistència | <input style="width: 100%;" type="text"/> |
| Conservació | <input style="width: 100%;" type="text"/> |
| Factura/Tèc. | <input style="width: 100%;" type="text"/> |
| Comp. Geo | <input style="width: 100%;" type="text"/> |
| Comp. Orgàn. | <input style="width: 100%;" type="text"/> |

E s t r a t

- Superficial
- Hàbitat
- Abandó
- Rebliment
- Cont. paviment
- Cont.retall
- Altres

E l e m e n t

- Mur
- Paviment
- Enllosat
- Retall
- Enderroc
- N. geològic
- Fonamentació
- Altres
- Other...

Descripció

Conjunt de material arqueològic, majoritàriament tegulae i imbrices.

| | |
|---------------|---|
| Cobert per | <input style="width: 100%;" type="text" value="10403"/> |
| Reomplert per | <input style="width: 100%;" type="text"/> |
| Tallat per | <input style="width: 100%;" type="text"/> |
| Se li entrega | <input style="width: 100%;" type="text"/> |
| Se li assenta | <input style="width: 100%;" type="text"/> |
| Se li recolza | <input style="width: 100%;" type="text"/> |

Interpretació

Nivell superior de l'amortització del retall 10410. Amortitza, especialment, la part del retall practicat en la UE 10406.

| | | | | |
|----------------------|----------------------|----------------------|----------------------|----------------------|
| <input type="text"/> | <input type="text"/> | <input type="text"/> | <input type="text"/> | <input type="text"/> |
| <input type="text"/> | <input type="text"/> | 10403 | <input type="text"/> | <input type="text"/> |
| <input type="text"/> | <input type="text"/> | 10415 | <input type="text"/> | <input type="text"/> |
| <input type="text"/> | <input type="text"/> | 10410 | <input type="text"/> | <input type="text"/> |
| <input type="text"/> | <input type="text"/> | <input type="text"/> | <input type="text"/> | <input type="text"/> |

Material Significatiu

| | |
|---------------|---|
| Cobreix a | <input style="width: 100%;" type="text"/> |
| Reomple a | <input style="width: 100%;" type="text" value="10410"/> |
| Talla a | <input style="width: 100%;" type="text"/> |
| S'entrega a | <input style="width: 100%;" type="text"/> |
| S'assenta en | <input style="width: 100%;" type="text"/> |
| Es recolza en | <input style="width: 100%;" type="text"/> |

| | | |
|---|---|---|
| Data ante quem | Data post quem | Datació |
| <input style="width: 100%;" type="text"/> | <input style="width: 100%;" type="text"/> | <input style="width: 100%;" type="text"/> |

Observacions

| | Documentació | Material |
|-----------------|---|---|
| Plantes | <input type="radio"/> Sí <input type="radio"/> No | M. Inv. <input type="radio"/> Sí <input type="radio"/> No |
| Seccions | <input type="radio"/> Sí <input type="radio"/> No | M. Siglat. <input type="radio"/> Sí <input type="radio"/> No |
| Alçats | <input type="radio"/> Sí <input type="radio"/> No | Dibuixat <input type="radio"/> Sí <input type="radio"/> No |
| Foto | <input type="radio"/> Sí <input type="radio"/> No | Estudiat <input type="radio"/> Sí <input type="radio"/> No |
| | | Docum. <input type="radio"/> Sí <input type="radio"/> No |
| | | Ordinad <input type="radio"/> Sí <input type="radio"/> No |

| | |
|---|---|
| Data | Redactada per |
| <input style="width: 100%;" type="text"/> | <input style="width: 100%;" type="text"/> |

Número d'Unitat

20401

| Zona | Sector | Ambit | Cala | Unitat | Any | Cota Sup. | Cota Inf. |
|--------|--------|-------|------|--------|-----|-----------|------------------|
| Urbana | 1 | 204 | | 01 | FET | 2011 | 100.71 100.20 |

Color estrat

Consistència

Conservació

Factura/Tèc.

Comp. Geo

Comp. Orgàn.

E
s
t
r
a
t

Superficial
 Hàbitat
 Abandó
 Rebliment
 Cont. paviment
 Cont.retall
 Altres

E
i
e
m
e
n
t

Mur
 Paviment
 Enllosat
 Retall
 Enderroc
 N. geològic
 Fonamentació
 Altres
 Other...

Descripció

Nivell de terra amb molta presència de matèria orgànica, així com material divers, des de l'època romana fins el moment actual.

Cobert per

Reomplert per

Tallat per

Se li entrega

Se li assenta

Se li recolza

Interpretació

Superficial present en el jaciment en el moment de procedir a l'excavació. Prové de l'acumulació de terres en fer el petit marge que delimita la línia d'arbres.

| | | | | |
|----------------------|----------------------|----------------------|----------------------|----------------------|
| <input type="text"/> | <input type="text"/> | <input type="text"/> | <input type="text"/> | <input type="text"/> |
| <input type="text"/> | <input type="text"/> | <input type="text"/> | <input type="text"/> | <input type="text"/> |
| <input type="text"/> | <input type="text"/> | 20401 | <input type="text"/> | <input type="text"/> |
| <input type="text"/> | <input type="text"/> | 20402 | <input type="text"/> | <input type="text"/> |
| <input type="text"/> | <input type="text"/> | <input type="text"/> | <input type="text"/> | <input type="text"/> |

Material Significatiu

Cobreix a

Reomple a

Talla a

S'entrega a

S'assenta en

Es recolza en

Data ante quem

Data post quem

Datació

Documentació

Material

Plantes Sí No

Seccions Sí No

Alçats Sí No

Foto Sí No

M. Inv. Sí No

M. Siglat. Sí No

Dibuixat Sí No

Estudiat Sí No

Docum. Sí No

Ordinad Sí No

Observacions

Data

Redactada per

17/05/2011

LLMS

Número d'Unitat

20402

| Zona | Sector | Ambit | Cala | Unitat | Any | Cota Sup. | Cota Inf. |
|--------|--------|-------|------|--------|-----|-----------|------------------|
| Urbana | 1 | 204 | | 02 | FET | 2011 | 100.40 100.07 |

Color estrat

Consistència

Conservació

Factura/Tèc.

Comp. Geo

Comp. Orgàn.

Estrata

Superficial
 Hàbitat
 Abandó
 Rebliment
 Cont. paviment
 Cont.retall
 Altres

Element

Mur
 Paviment
 Enllosat
 Retall
 Enderroc
 N. geològic
 Fonamentació
 Altres
 Other...

Descripció

Nivell de terra amb molta presència de matèria orgànica, així com material divers, des de l'època romana fins el moment actual.

Cobert per

Reomplert per

Tallat per

Se li entrega

Se li assenta

Se li recolza

Interpretació

Nivell superficial anterior als anys 70, sobre el que s'hi va dipositar la terra de 20401

| | | | | |
|----------------------|----------------------|----------------------|----------------------|----------------------|
| <input type="text"/> | <input type="text"/> | <input type="text"/> | <input type="text"/> | <input type="text"/> |
| <input type="text"/> | <input type="text"/> | 20401 | <input type="text"/> | <input type="text"/> |
| <input type="text"/> | <input type="text"/> | 20402 | <input type="text"/> | <input type="text"/> |
| <input type="text"/> | <input type="text"/> | 20403 | <input type="text"/> | <input type="text"/> |
| <input type="text"/> | <input type="text"/> | <input type="text"/> | <input type="text"/> | <input type="text"/> |

Material Significatiu

Cobreix a

Reomple a

Talla a

S'entrega a

S'assenta en

Es recolza en

Data ante quem

Data post quem

Datació

Documentació

Material

Plantes Sí No

Seccions Sí No

Alçats Sí No

Foto Sí No

M. Inv. Sí No

M. Siglat. Sí No

Dibuixat Sí No

Estudiat Sí No

Docum. Sí No

Ordinad Sí No

Observacions

Data

Redactada per

17/05/2011

LLMS

Número d'Unitat

20403

| Zona | Sector | Ambit | Cala | Unitat | Any | Cota Sup. | Cota Inf. |
|--------|--------|-------|------|--------|-----|-----------|-----------------|
| Urbana | 2 | 204 | | 03 | FET | 2011 | 100.07 99.95 |

Color estrat: Marró clar

Consistència: Toba

Conservació:

Factura/Tèc.:

Comp. Geo:

Comp. Orgàn.:

- E s t r a t**
- Superficial
 - Hàbitat
 - Abandó
 - Rebliment
 - Cont. paviment
 - Cont. retall
 - Altres

- E l e m e n t**
- Mur
 - Paviment
 - Enllosat
 - Retall
 - Enderroc
 - N. geològic
 - Fonamentació
 - Altres
 - Other...

Descripció

Nivell de terra de color marró. El nivell ha estat en la superfície en els darrers anys.

Cobert per:

Reomplert per:

Tallat per:

Se li entrega:

Se li assenta:

Se li recolza:

Interpretació

Nivell molt alterat pel rebaix que va destruir l'exedra, per la caiguda de terres per l'espada i per les intrusions modernes.

| | | | | |
|--|--|-------|--|--|
| | | | | |
| | | 20402 | | |
| | | 20403 | | |
| | | | | |
| | | | | |

Material Significatiu

Cobreix a:

Reomple a:

Talla a:

S'entrega a:

S'assenta en:

Es recolza en:

Data ante quem

Data post quem

Datació

Documentació

Material

Plantes: Sí No

Seccions: Sí No

Alçats: Sí No

Foto: Sí No

M. Inv.: Sí No

M. Siglat.: Sí No

Dibuixat: Sí No

Estudiat: Sí No

Docum.: Sí No

Ordinad: Sí No

Observacions

És el mateix nivell que 10403 de l'àmbit A -104.

Data

Redactada per

17 Maig 2011

LLMS

Número d'Unitat



20404

| Zona | Sector | Ambit | Cala | Unitat | Any | Cota Sup. | Cota Inf. |
|--------|--------|-------|------|--------|-----|-----------|----------------|
| Urbana | 2 | 204 | | 04 | FET | 2011 | 100.08 / 99.83 |

| | |
|---------------------|---|
| Color estrat | <input style="width: 100%;" type="text"/> |
| Consistència | <input style="width: 100%;" type="text"/> |
| Conservació | <input style="width: 100%;" type="text"/> |
| Factura/Tèc. | <input style="width: 100%;" type="text"/> |
| Comp. Geo | <input style="width: 100%;" type="text"/> |
| Comp. Orgàn. | <input style="width: 100%;" type="text"/> |

- E s t r a t**
- Superficial
 - Hàbitat
 - Abandó
 - Rebliment
 - Cont. paviment
 - Cont.retall
 - Altres

- E l e m e n t**
- Mur
 - Paviment
 - Enllosat
 - Retall
 - Enderroc
 - N. geològic
 - Fonamentació
 - Altres
 - Other...

Descripció

Forat gairebé circular d'uns 80 cm de diàmetre, en la part superior.

| | |
|---------------|---|
| Cobert per | <input style="width: 100%;" type="text"/> |
| Reomplert per | 20405 |
| Tallat per | <input style="width: 100%;" type="text"/> |
| Se li entrega | <input style="width: 100%;" type="text"/> |
| Se li assenta | <input style="width: 100%;" type="text"/> |
| Se li recolza | <input style="width: 100%;" type="text"/> |

Interpretació

Forat d'arbre plantat modernament. Seria el darrer arbre que es va plantar seguint la línia del retall que va malmetre l'exedra i part de les estructures del costat NW.

| | | | | |
|----------------------|----------------------|----------------------|----------------------|----------------------|
| <input type="text"/> | <input type="text"/> | <input type="text"/> | <input type="text"/> | <input type="text"/> |
| <input type="text"/> | <input type="text"/> | 20405 | <input type="text"/> | <input type="text"/> |
| <input type="text"/> | <input type="text"/> | 20404 | <input type="text"/> | <input type="text"/> |
| <input type="text"/> | 20403 | 20408 | <input type="text"/> | <input type="text"/> |
| <input type="text"/> | <input type="text"/> | <input type="text"/> | <input type="text"/> | <input type="text"/> |

Material Significatiu

| | |
|---------------|---|
| Cobreix a | <input style="width: 100%;" type="text"/> |
| Reomple a | <input style="width: 100%;" type="text"/> |
| Talla a | 20403-20408 |
| S'entrega a | <input style="width: 100%;" type="text"/> |
| S'assenta en | <input style="width: 100%;" type="text"/> |
| Es recolza en | <input style="width: 100%;" type="text"/> |

Data ante quem

Data post quem

Datació

| | | |
|---|---|---|
| <input style="width: 100%;" type="text"/> | <input style="width: 100%;" type="text"/> | <input style="width: 100%;" type="text"/> |
|---|---|---|

Documentació

Material

Plantes Sí No

Seccions Sí No

Alçats Sí No

Foto Sí No

M. Inv. Sí No

M. Siglat. Sí No

Dibuixat Sí No

Estudiat Sí No

Docum. Sí No

Ordinat Sí No

Observacions

Data

Redactada per

17 Maig 2011

LLMS

Número d'Unitat

20405

| Zona | Sector | Ambit | Cala | Unitat | Any | Cota Sup. | Cota Inf. |
|--------|--------|-------|------|--------|-----|-----------|-----------------|
| Urbana | 2 | 204 | | 05 | FET | 2011 | 100.08 99.83 |

Color estrat

Consistència

Conservació

Factura/Tèc.

Comp. Geo

Comp. Orgàn.

- E**
s
t
r
a
t
- Superficial
 - Hàbitat
 - Abandó
 - Rebliment
 - Cont. paviment
 - Cont.retall
 - Altres

- E**
i
e
m
e
n
t
- Mur
 - Paviment
 - Enllosat
 - Retall
 - Enderroc
 - N. geològic
 - Fonamentació
 - Altres
 - Other...

Descripció

Nivell deterra color marró i consistència toba, amb presència de materials modern.

Cobert per

Reomplert per

Tallat per

Se li entrega

Se li assenta

Se li recolza

Interpretació

Contingut del retall 20404 (forat d'arbre). Aquest contingut s'ha introduït en el forat fa pocs anys, quan es va arrencar la soca de l'arbre.

| | | | | |
|----------------------|----------------------|----------------------|----------------------|----------------------|
| <input type="text"/> | <input type="text"/> | <input type="text"/> | <input type="text"/> | <input type="text"/> |
| <input type="text"/> | <input type="text"/> | <input type="text"/> | <input type="text"/> | <input type="text"/> |
| <input type="text"/> | <input type="text"/> | 20405 | <input type="text"/> | <input type="text"/> |
| <input type="text"/> | <input type="text"/> | 20404 | <input type="text"/> | <input type="text"/> |
| <input type="text"/> | <input type="text"/> | <input type="text"/> | <input type="text"/> | <input type="text"/> |

Material Significatiu

Cobreix a

Reomple a

Talla a

S'entrega a

S'assenta en

Es recolza en

Data ante quem

Data post quem

Datació

Documentació

Material

Plantes Sí No

Seccions Sí No

Alçats Sí No

Foto Sí No

M. Inv. Sí No

M. Siglat. Sí No

Dibuixat Sí No

Estudiat Sí No

Docum. Sí No

Ordinad Sí No

Observacions

Data

Redactada per

17 Maig 2011

LLMS

Número d'Unitat

| Zona | Sector | Ambit | Cala | Unitat | Any | Cota Sup. | Cota Inf. |
|--------|--------|-------|------|--------|-----|-----------|--------------|
| Urbana | 2 | 204 | | 06 | FET | 2011 | --- 99.84 |

20406

Color estrat

Consistència

Conservació

Factura/Tèc.

Comp. Geo

Comp. Orgàn.

- E s t r a t**
- Superficial
 - Hàbitat
 - Abandó
 - Rebliment
 - Cont. paviment
 - Cont.retall
 - Altres

- E l e m e n t**
- Mur
 - Paviment
 - Enllosat
 - Retall
 - Enderroc
 - N. geològic
 - Fonamentació
 - Altres
 - Other...

Descripció

Rebaix del terreny que travessa en diagonal la meitat del costat nord.

Cobert per

Reomplert per

Tallat per

Se li entrega

Se li assenta

Se li recolza

Interpretació

Retall realitzat en els anys 70, i que va afectar a diverses estructures i nivells del costat nord. És el mateix retall que 10208 i 10404.

| | | | | |
|----------------------|----------------------|----------------------|----------------------|----------------------|
| <input type="text"/> | <input type="text"/> | <input type="text"/> | <input type="text"/> | <input type="text"/> |
| <input type="text"/> | <input type="text"/> | 20407 | <input type="text"/> | <input type="text"/> |
| <input type="text"/> | <input type="text"/> | 20406 | <input type="text"/> | <input type="text"/> |
| <input type="text"/> | <input type="text"/> | <input type="text"/> | <input type="text"/> | <input type="text"/> |
| <input type="text"/> | <input type="text"/> | <input type="text"/> | <input type="text"/> | <input type="text"/> |

Material Significatiu

Cobreix a

Reomple a

Talla a

S'entrega a

S'assenta en

Es recolza en

Data ante quem

Data post quem

Datació

Documentació

Material

Plantes Sí No

Seccions Sí No

Alçats Sí No

Foto Sí No

M. Inv. Sí No

M. Siglat. Sí No

Dibuixat Sí No

Estudiat Sí No

Docum. Sí No

Ordinad Sí No

Observacions

Data

Redactada per

17 Maig 2011

LLMS

Número d'Unitat

20407

| Zona | Sector | Ambit | Cala | Unitat | Any | Cota Sup. | Cota Inf. |
|--------|--------|-------|------|--------|-----|-----------|-----------------|
| Urbana | 2 | 204 | | 07 | FET | 2011 | 100.00 99.92 |

Color estrat:

Consistència:

Conservació:

Factura/Tèc.:

Comp. Geo:

Comp. Orgàn.:

Estrata

Superficial
 Hàbitat
 Abandó
 Rebliment
 Cont. paviment
 Cont. retall
 Altres

Element

Mur
 Paviment
 Enllosat
 Retall
 Enderroc
 N. geològic
 Fonamentació
 Altres
 Other...

Descripció

Nivell de terra de color marró.

Cobert per:

Reomplert per:

Tallat per:

Se li entrega:

Se li assenta:

Se li recolza:

Interpretació

Contingut del retall 20406

| | | | | |
|----------------------|----------------------|----------------------|----------------------|----------------------|
| <input type="text"/> | <input type="text"/> | <input type="text"/> | <input type="text"/> | <input type="text"/> |
| <input type="text"/> | <input type="text"/> | 20413 | <input type="text"/> | <input type="text"/> |
| <input type="text"/> | <input type="text"/> | 20407 | 20415 | <input type="text"/> |
| <input type="text"/> | <input type="text"/> | 20406 | <input type="text"/> | <input type="text"/> |
| <input type="text"/> | <input type="text"/> | <input type="text"/> | <input type="text"/> | <input type="text"/> |

Material Significatiu

Cobreix a:

Reomple a:

Talla a:

S'entrega a:

S'assenta en:

Es recolza en:

Data ante quem

Data post quem

Datació

Documentació

Plantes: Sí No

Seccions: Sí No

Alçats: Sí No

Foto: Sí No

Material

M. Inv.: Sí No

M. Siglat.: Sí No

Dibuixat: Sí No

Estudiat: Sí No

Docum.: Sí No

Ordinad: Sí No

Observacions

És igual a 20415. Es mantenen les dues numeracions en haver-hi fragments siglats amb les dues UEs

Data

17 Maig 2011

Redactada per

LLMS

Número d'Unitat

| Zona | Sector | Ambit | Cala | Unitat | Any | Cota Sup. | Cota Inf. |
|--------|--------|-------|------|--------|-----|-----------|---------------|
| Urbana | 2 | 204 | | 08 | FET | 2011 | 99.92 - 99.90 |

20408

Color estrat:

Consistència:

Conservació:

Factura/Tèc.:

Comp. Geo:

Comp. Orgàn.:

Estrata

Superficial
 Hàbitat
 Abandó
 Rebliment
 Cont. paviment
 Cont. retall
 Altres

Element

Mur
 Paviment
 Enllosat
 Retall
 Enderroc
 N. geològic
 Fonamentació
 Altres
 Other...

Descripció

Nivell de terra de color negre (molt orgànica, però sense carbons).

Cobert per:

Reomplert per:

Tallat per:

Se li entrega:

Se li assenta:

Se li recolza:

Interpretació

Tal vegada es tracti de restes cremades sobre 20409, que, de moment, no sembla cobreixin a tot aquest estrat, sinó que semblen taques aïllades.

Els nivells 20408 i 20409 formen un conjunt endurit, tal vegada pel foc. Podria tractar-se del mateix 20407/20415. que podria estar en relació a 20412-20414.

| | | | | |
|--|-------|-------|--|--|
| | | | | |
| | 20407 | 20415 | | |
| | | 20408 | | |
| | | 20409 | | |
| | | | | |

Material Significatiu

Cobreix a:

Reomple a:

Talla a:

S'entrega a:

S'assenta en:

Es recolza en:

Data ante quem

Data post quem

Datació

Observacions

| | Documentació | | Material |
|----------|---|------------|---|
| Plantes | <input type="radio"/> Sí <input type="radio"/> No | M. Inv. | <input type="radio"/> Sí <input type="radio"/> No |
| Seccions | <input type="radio"/> Sí <input type="radio"/> No | M. Siglat. | <input type="radio"/> Sí <input type="radio"/> No |
| Alçats | <input type="radio"/> Sí <input type="radio"/> No | Dibuixat | <input type="radio"/> Sí <input type="radio"/> No |
| Foto | <input type="radio"/> Sí <input type="radio"/> No | Estudiat | <input type="radio"/> Sí <input type="radio"/> No |
| | | Docum. | <input type="radio"/> Sí <input type="radio"/> No |
| | | Ordinad | <input type="radio"/> Sí <input type="radio"/> No |

Data

Redactada per

19 Maig 2011

JGM

Número d'Unitat

| Zona | Sector | Ambit | Cala | Unitat | Any | Cota Sup. | Cota Inf. |
|--------|--------|-------|------|--------|-----|-----------|----------------|
| Urbana | 2 | 204 | | 09 | FET | 2011 | 99.90 99.85 |

20409

Color estrat

Consistència

Conservació

Factura/Tèc.

Comp. Geo

Comp. Orgàn.

- E s t r a t**
- Superficial
 - Hàbitat
 - Abandó
 - Rebliment
 - Cont. paviment
 - Cont. retall
 - Altres

- E l e m e n t**
- Mur
 - Paviment
 - Enllosat
 - Retall
 - Enderroc
 - N. geològic
 - Fonamentació
 - Altres
 - Other...

Descripció

Nivell de color groc i consistència dura que s'ha documentat sota 20408

Cobert per

Reomplert per

Tallat per

Se li entrega

Se li assenta

Se li recolza

Interpretació

Els nivells 20408 i 20409 formen un conjunt endurit, tal vegada pel foc. Podria tractar-se del mateix 20707/20415..

| | | | | |
|----------------------|----------------------|------------------------------------|----------------------|----------------------|
| <input type="text"/> | <input type="text"/> | <input type="text"/> | <input type="text"/> | <input type="text"/> |
| <input type="text"/> | <input type="text"/> | <input type="text" value="20408"/> | <input type="text"/> | <input type="text"/> |
| <input type="text"/> | <input type="text"/> | <input type="text" value="20409"/> | <input type="text"/> | <input type="text"/> |
| <input type="text"/> | <input type="text"/> | <input type="text" value="20412"/> | <input type="text"/> | <input type="text"/> |
| <input type="text"/> | <input type="text"/> | <input type="text"/> | <input type="text"/> | <input type="text"/> |

Material Significatiu

Cobreix a

Reomple a

Talla a

S'entrega a

S'assenta en

Es recolza en

Data ante quem

Data post quem

Datació

Documentació

Material

Plantes Sí No

Seccions Sí No

Alçats Sí No

Foto Sí No

M. Inv. Sí No

M. Siglat. Sí No

Dibuixat Sí No

Estudiat Sí No

Docum. Sí No

Ordinad Sí No

Observacions

Data

Redactada per

20 Maig 2011

LLMS

Número d'Unitat

| Zona | Sector | Ambit | Cala | Unitat | Any | Cota Sup. | Cota Inf. |
|--------|--------|-------|------|--------|-----|-----------|----------------|
| Urbana | 2 | 204 | | 10 | FET | 2011 | 99.83 99.43 |

20410

Color estrat

Consistència

Conservació

Factura/Tèc.

Comp. Geo

Comp. Orgàn.

- E**
s
t
r
a
t
- Superficial
 - Hàbitat
 - Abandó
 - Rebliment
 - Cont. paviment
 - Cont.retall
 - Altres

- E**
i
e
m
e
n
t
- Mur
 - Paviment
 - Enllosat
 - Retall
 - Enderroc
 - N. geològic
 - Fonamentació
 - Altres
 - Other...

Descripció

Retall practicat en les graves, d'uns 90 cm d'amplada i 40 de profunditat.

Cobert per

Reomplert per

Tallat per

Se li entrega

Se li assenta

Se li recolza

Interpretació

Banqueta de fonamentació del mur M-1004

| | | | | |
|----------------------|----------------------|------------------------------------|----------------------|----------------------|
| <input type="text"/> | <input type="text"/> | <input type="text"/> | <input type="text"/> | <input type="text"/> |
| <input type="text"/> | <input type="text"/> | <input type="text" value="20415"/> | <input type="text"/> | <input type="text"/> |
| <input type="text"/> | <input type="text"/> | <input type="text" value="20410"/> | <input type="text"/> | <input type="text"/> |
| <input type="text"/> | <input type="text"/> | <input type="text"/> | <input type="text"/> | <input type="text"/> |
| <input type="text"/> | <input type="text"/> | <input type="text"/> | <input type="text"/> | <input type="text"/> |

Material Significatiu

Cobreix a

Reomple a

Talla a

S'entrega a

S'assenta en

Es recolza en

Data ante quem

Data post quem

Datació

Documentació

Material

Plantes Sí No

Seccions Sí No

Alçats Sí No

Foto Sí No

M. Inv. Sí No

M. Siglat. Sí No

Dibuixat Sí No

Estudiat Sí No

Docum. Sí No

Ordinad Sí No

Observacions

Data

Redactada per

20 Maig 2011

LLMS

Número d'Unitat

20411

| Zona | Sector | Ambit | Cala | Unitat | Any | Cota Sup. | Cota Inf. |
|--------|--------|-------|------|--------|-----|-----------|-----------|
| Urbana | 02 | 204 | | 11 | FET | 2011 | 100.09 |

Color estrat

Consistència

Conservació

Factura/Tèc.

Comp. Geo

Comp. Orgàn.

Estrata

Superficial

Hàbitat

Abandó

Rebliment

Cont. paviment

Cont. retall

Altres

Element

Mur

Paviment

Enllosat

Retall

Enderroc

N. geològic

Fonamentació

Altres

Other...

Descripció

Terra de color marró i solta

Cobert per

Reomplert per

Tallat per

Se li entrega

Se li assenta

Se li recolza

Interpretació

Nivell de terra de color marró. documentat tan sols en l'angle dels murs M-1029 i M-2031, encara que podria ocupar tot l'àmbit abans de ser remogut en l'actuació de 1972. Podria tractar-se de l'estrat d'anivellament de l'àmbit A-204.

| | | | | |
|----------------------|----------------------|----------------------|----------------------|----------------------|
| <input type="text"/> | <input type="text"/> | <input type="text"/> | <input type="text"/> | <input type="text"/> |
| <input type="text"/> | <input type="text"/> | 20403 | <input type="text"/> | <input type="text"/> |
| <input type="text"/> | <input type="text"/> | 20411 | <input type="text"/> | <input type="text"/> |
| <input type="text"/> | <input type="text"/> | M2030 | <input type="text"/> | <input type="text"/> |
| <input type="text"/> | <input type="text"/> | <input type="text"/> | <input type="text"/> | <input type="text"/> |

Material Significatiu

Cobreix a

Reomple a

Talla a

S'entrega a

S'assenta en

Es recolza en

Data ante quem

Data post quem

Datació

Documentació

Material

| | | | |
|----------|---|------------|---|
| Plantes | <input type="radio"/> Sí <input type="radio"/> No | M. Inv. | <input type="radio"/> Sí <input type="radio"/> No |
| Seccions | <input type="radio"/> Sí <input type="radio"/> No | M. Siglat. | <input type="radio"/> Sí <input type="radio"/> No |
| Alçats | <input type="radio"/> Sí <input type="radio"/> No | Dibuixat | <input type="radio"/> Sí <input type="radio"/> No |
| Foto | <input type="radio"/> Sí <input type="radio"/> No | Estudiat | <input type="radio"/> Sí <input type="radio"/> No |
| | | Docum. | <input type="radio"/> Sí <input type="radio"/> No |
| | | Ordinad | <input type="radio"/> Sí <input type="radio"/> No |

Observacions

Pot ser que sigui el mateix que 20407

Data

Redactada per

24/05/2011

JGM

Número d'Unitat

20412

| Zona | Sector | Ambit | Cala | Unitat | Any | Cota Sup. | Cota Inf. |
|--------|--------|-------|------|--------|-----|-----------|----------------|
| Urbana | 02 | 204 | | 12 | FET | 2011 | 99.85 99.83 |

Color estrat: Vermellós

Consistència: Dura

Conservació:

Factura/Tèc.:

Comp. Geo: Argiles

Comp. Orgàn.:

- Estrata**
- Superficial
 - Hàbitat
 - Abandó
 - Rebliment
 - Cont. paviment
 - Cont. retall
 - Altres

- Element**
- Mur
 - Paviment
 - Enllosat
 - Retall
 - Enderroc
 - N. geològic
 - Fonamentació
 - Altres
 - Other...

Descripció

Nivell d'argiles, molt prim, disposat entre les graves naturals, abans de formar-se un estrat d'anivellament.

Cobert per: 20407

Reomplert per:

Tallat per:

Se li entrega:

Se li assenta:

Se li recolza:

Interpretació

Possible primer pis d'ús o estrat de regularització de les graves

| | | | | |
|--|--|-------|--|--|
| | | | | |
| | | 20407 | | |
| | | 20412 | | |
| | | 999 | | |
| | | | | |

Material Significatiu

Cobreix a:

Reomple a: 9999

Talla a:

S'entrega a:

S'assenta en:

Es recolza en:

Data ante quem

Data post quem

Datació

Documentació

Material

Plantes: Sí No

Seccions: Sí No

Alçats: Sí No

Foto: Sí No

M. Inv.: Sí No

M. Siglat.: Sí No

Dibuixat: Sí No

Estudiat: Sí No

Docum.: Sí No

Ordinad: Sí No

Observacions

Data

Redactada per

25/05/2011

LLMS

Número d'Unitat

| Zona | Sector | Ambit | Cala | Unitat | Any | Cota Sup. | Cota Inf. |
|--------|--------|-------|------|--------|-----|-----------|-----------------|
| Urbana | 02 | 204 | | 13 | FET | 2011 | 100.07 99.82 |

20413

Color estrat

Consistència

Conservació

Factura/Tèc.

Comp. Geo

Comp. Orgàn.

- E**
s
t
r
a
t
- Superficial
 - Hàbitat
 - Abandó
 - Rebliment
 - Cont. paviment
 - Cont.retall
 - Altres

- E**
i
e
m
e
n
t
- Mur
 - Paviment
 - Enllosat
 - Retall
 - Enderroc
 - N. geològic
 - Fonamentació
 - Altres
 - Other...

Descripció

Retall practicat en l'UE 20415, de 40x30 cm. aproximadament, que ha servit per acollir una sèries de pedres disposades intencionadament.

Cobert per

Reomplert per

Tallat per

Se li entrega

Se li assenta

Se li recolza

Interpretació

Tal vegada pugui tractar-se d'un forat per assentar-hi un dels arbores d'una premsa, o el pal de sustentació d'una senzilla coberta.

| | | | | |
|----------------------|----------------------|----------------------|----------------------|----------------------|
| <input type="text"/> | <input type="text"/> | <input type="text"/> | <input type="text"/> | <input type="text"/> |
| <input type="text"/> | <input type="text"/> | <input type="text"/> | <input type="text"/> | <input type="text"/> |
| <input type="text"/> | <input type="text"/> | 20413 | <input type="text"/> | <input type="text"/> |
| <input type="text"/> | <input type="text"/> | 20415 | <input type="text"/> | <input type="text"/> |
| <input type="text"/> | <input type="text"/> | <input type="text"/> | <input type="text"/> | <input type="text"/> |

Material Significatiu

Cobreix a

Reomple a

Talla a

S'entrega a

S'assenta en

Es recolza en

Data ante quem

Data post quem

Datació

Documentació

Plantes Sí No

Seccions Sí No

Alçats Sí No

Foto Sí No

Material

M. Inv. Sí No

M. Siglat. Sí No

Dibuixat Sí No

Estudiat Sí No

Docum. Sí No

Ordinad Sí No

Observacions

Data

Redactada per

25/05/2011

LLMS

Número d'Unitat

| | |
|--|-------|
| | 20414 |
|--|-------|

| Zona | Sector | Ambit | Cala | Unitat | Any | Cota Sup. | Cota Inf. |
|--------|--------|-------|------|--------|-----|-----------|----------------|
| Urbana | 02 | 204 | | 14 | FET | 2011 | 100.07 / 99.82 |

| | |
|--------------|----------------------|
| Color estrat | <input type="text"/> |
| Consistència | <input type="text"/> |
| Conservació | <input type="text"/> |
| Factura/Tèc. | <input type="text"/> |
| Comp. Geo | Pedres de |
| Comp. Orgàn. | <input type="text"/> |

- E**
s
t
r
a
t
- Superficial
 - Hàbitat
 - Abandó
 - Rebliment
 - Cont. paviment
 - Cont.retall
 - Altres

- E**
i
e
m
e
n
t
- Mur
 - Paviment
 - Enllosat
 - Retall
 - Enderroc
 - N. geològic
 - Fonamentació
 - Altres
 - Other...

Descripció

Conjunt de pedres disposades a l'interior del retall 20413

| | |
|---------------|------------------------------------|
| Cobert per | <input type="text" value="20403"/> |
| Reomplert per | <input type="text"/> |
| Tallat per | <input type="text"/> |
| Se li entrega | <input type="text"/> |
| Se li assenta | <input type="text"/> |
| Se li recolza | <input type="text"/> |

Interpretació

De funció encara no definida. Tant el retall com les pedres, semblen haver-se disposat per acollir un pal de sustentació.

| | | | | |
|----------------------|----------------------|------------------------------------|----------------------|----------------------|
| <input type="text"/> | <input type="text"/> | <input type="text"/> | <input type="text"/> | <input type="text"/> |
| <input type="text"/> | <input type="text"/> | <input type="text" value="20403"/> | <input type="text"/> | <input type="text"/> |
| <input type="text"/> | <input type="text"/> | <input type="text" value="20414"/> | <input type="text"/> | <input type="text"/> |
| <input type="text"/> | <input type="text"/> | <input type="text" value="20413"/> | <input type="text"/> | <input type="text"/> |
| <input type="text"/> | <input type="text"/> | <input type="text"/> | <input type="text"/> | <input type="text"/> |

Material Significatiu

| | |
|---------------|------------------------------------|
| Cobreix a | <input type="text"/> |
| Reomple a | <input type="text" value="20413"/> |
| Talla a | <input type="text"/> |
| S'entrega a | <input type="text"/> |
| S'assenta en | <input type="text" value="20412"/> |
| Es recolza en | <input type="text"/> |

Data ante quem

Data post quem

Datació

| | | |
|----------------------|----------------------|----------------------|
| <input type="text"/> | <input type="text"/> | <input type="text"/> |
|----------------------|----------------------|----------------------|

Documentació

Material

Plantes Sí No

Seccions Sí No

Alçats Sí No

Foto Sí No

M. Inv. Sí No

M. Siglat. Sí No

Dibuixat Sí No

Estudiat Sí No

Docum. Sí No

Ordinad Sí No

Observacions

Data

Redactada per

Número d'Unitat

| Zona | Sector | Ambit | Cala | Unitat | Any | Cota Sup. | Cota Inf. |
|--------|--------|-------|------|--------|-----|-----------|-----------------|
| Urbana | 02 | 204 | | 15 | FET | 2011 | 100.00 99.82 |

20415

Color estrat:

Consistència:

Conservació:

Factura/Tèc.:

Comp. Geo:

Comp. Orgàn.:

E
s
t
r
a
t

- Superficial
- Hàbitat
- Abandó
- Rebliment
- Cont. paviment
- Cont.retall
- Altres

E
l
e
m
e
n
t

- Mur
- Paviment
- Enllosat
- Retall
- Enderroc
- N. geològic
- Fonamentació
- Altres
- Other...

Descripció

Nivell de terra de color marró de formació moderna.

Cobert per:

Reomplert per:

Tallat per:

Se li entrega:

Se li assenta:

Se li recolza:

Interpretació

Contingut del retall 20406.

| | | | | |
|----------------------|----------------------|----------------------|----------------------|----------------------|
| <input type="text"/> | <input type="text"/> | <input type="text"/> | <input type="text"/> | <input type="text"/> |
| <input type="text"/> | <input type="text"/> | 20413 | <input type="text"/> | <input type="text"/> |
| <input type="text"/> | <input type="text"/> | 20415 | <input type="text"/> | <input type="text"/> |
| <input type="text"/> | <input type="text"/> | 20406 | <input type="text"/> | <input type="text"/> |
| <input type="text"/> | <input type="text"/> | <input type="text"/> | <input type="text"/> | <input type="text"/> |

Material Significatiu

Cobreix a:

Reomple a:

Talla a:

S'entrega a:

S'assenta en:

Es recolza en:

Data ante quem

Data post quem

Datació

Documentació

Material

Plantes: Sí No

Seccions: Sí No

Alçats: Sí No

Foto: Sí No

M. Inv.: Sí No

M. Siglat.: Sí No

Dibuixat: Sí No

Estudiat: Sí No

Docum.: Sí No

Ordinad: Sí No

Observacions

És igual a 20415. Es mantenen les dues numeracions en haver-hi fragments siglats amb les dues UEs

Data

Redactada per

25/05/2011

LLMS

Número d'Unitat

20416

| Zona | Sector | Ambit | Cala | Unitat | Any | Cota Sup. | Cota Inf. |
|--------|--------|-------|------|--------|-----|-----------|----------------|
| Urbana | 02 | 204 | | 16 | FET | 2011 | 99.83 99.43 |

Color estrat

Consistència

Conservació

Factura/Tèc.

Comp. Geo

Comp. Orgàn.

Estrata

Superficial

Hàbitat

Abandó

Rebliment

Cont. paviment

Cont.retall

Altres

Element

Mur

Paviment

Enllosat

Retall

Enderroc

N. geològic

Fonamentació

Altres

Other...

Descripció

Barreja de còdols i morter de cal disposat sota el mur M-1004

Cobert per

Reomplert per

Tallat per

Se li entrega

Se li assenta

Se li recolza

Interpretació

Contingut de la trinxera de fonamentació del mur M-1004. Banqueta.

| | | | | |
|--|--|--------|--|--|
| | | | | |
| | | M-1004 | | |
| | | 20416 | | |
| | | 20412 | | |
| | | | | |

Material Significatiu

Cobreix a

Reomple a

Talla a

S'entrega a

S'assenta en

Es recolza en

Data ante quem

Data post quem

Datació

Documentació

Plantes Sí No

Seccions Sí No

Alçats Sí No

Foto Sí No

Material

M. Inv. Sí No

M. Siglat. Sí No

Dibuixat Sí No

Estudiat Sí No

Docum. Sí No

Ordinad Sí No

Observacions

Canviar la relació d'UE's després d'haver canviat de banquetta a contingut de trinxera fonamentació.

Data

25/05/2011

Redactada per

LLMS

Número d'Unitat

| | |
|--|-------|
| | 20417 |
|--|-------|

| Zona | Sector | Ambit | Cala | Unitat | Any | Cota Sup. | Cota Inf. | |
|--------|--------|-------|------|--------|-----|-----------|-----------|-------|
| Urbana | 02 | 204 | | 17 | FET | 2011 | 99.83 | 99.43 |

| | |
|---------------------|--|
| Color estrat | <input style="width: 300px; height: 20px;" type="text"/> |
| Consistència | <input style="width: 300px; height: 20px;" type="text"/> |
| Conservació | <input style="width: 300px; height: 20px;" type="text"/> |
| Factura/Tèc. | <input style="width: 300px; height: 20px;" type="text"/> |
| Comp. Geo | <input style="width: 300px; height: 20px;" type="text"/> |
| Comp. Orgàn. | <input style="width: 300px; height: 20px;" type="text"/> |

- E s t r a t**
- Superficial
 - Hàbitat
 - Abandó
 - Rebliment
 - Cont. paviment
 - Cont.retall
 - Altres

- E l e m e n t**
- Mur
 - Paviment
 - Enllosat
 - Retall
 - Enderroc
 - N. geològic
 - Fonamentació
 - Altres
 - Other...

Descripció

Retall, d'uns 15 a 20 cm d'amplada, documentat al llarg de tota la cara interior del mur M-1004.

| | |
|----------------------|--|
| Cobert per | <input style="width: 200px; height: 20px;" type="text"/> |
| Reomplert per | <input style="width: 200px; height: 20px; border: 1px solid black;" type="text" value="20416-M-1004"/> |
| Tallat per | <input style="width: 200px; height: 20px;" type="text"/> |
| Se li entrega | <input style="width: 200px; height: 20px;" type="text"/> |
| Se li assenta | <input style="width: 200px; height: 20px;" type="text"/> |
| Se li recolza | <input style="width: 200px; height: 20px;" type="text"/> |

Interpretació

Trinxera de fonamentació del mur M-1004

| | | | | |
|--|--|-------|--------|--|
| | | | | |
| | | 20416 | M-1004 | |
| | | 20417 | | |
| | | | | |
| | | | | |

Material Significatiu

| | |
|----------------------|--|
| Cobreix a | <input style="width: 200px; height: 20px;" type="text"/> |
| Reomple a | <input style="width: 200px; height: 20px;" type="text"/> |
| Talla a | <input style="width: 200px; height: 20px; border: 1px solid black;" type="text" value="9999"/> |
| S'entrega a | <input style="width: 200px; height: 20px;" type="text"/> |
| S'assenta en | <input style="width: 200px; height: 20px;" type="text"/> |
| Es recolza en | <input style="width: 200px; height: 20px;" type="text"/> |

| | | |
|--|--|--|
| Data ante quem | Data post quem | Datació |
| <input style="width: 150px; height: 20px;" type="text"/> | <input style="width: 150px; height: 20px;" type="text"/> | <input style="width: 150px; height: 20px;" type="text"/> |

Observacions

| | Documentació | | Material |
|-----------------|---|-------------------|---|
| Plantes | <input type="radio"/> Sí <input type="radio"/> No | M. Inv. | <input type="radio"/> Sí <input type="radio"/> No |
| Seccions | <input type="radio"/> Sí <input type="radio"/> No | M. Siglat. | <input type="radio"/> Sí <input type="radio"/> No |
| Alçats | <input type="radio"/> Sí <input type="radio"/> No | Dibuixat | <input type="radio"/> Sí <input type="radio"/> No |
| Foto | <input type="radio"/> Sí <input type="radio"/> No | Estudiat | <input type="radio"/> Sí <input type="radio"/> No |
| | | Docum. | <input type="radio"/> Sí <input type="radio"/> No |
| | | Ordinad | <input type="radio"/> Sí <input type="radio"/> No |

| | |
|--|--|
| Data | Redactada per |
| <input style="width: 150px; height: 20px;" type="text"/> | <input style="width: 150px; height: 20px; border: 1px solid black;" type="text" value="LLMS"/> |

Número d'Unitat

20418

| Zona | Sector | Ambit | Cala | Unitat | Any | Cota Sup. | Cota Inf. |
|--------|--------|-------|------|--------|-----|-----------|-----------|
| Urbana | 02 | 204 | | 18 | FET | 2011 | 99.97 |

Color estrat

Consistència

Conservació

Factura/Tèc.

Comp. Geo

Comp. Orgàn.

E s t r a t

Superficial

Hàbitat

Abandó

Rebliment

Cont. paviment

Cont.retall

Altres

E l e m e n t

Mur

Paviment

Enllosat

Retall

Enderroc

N. geològic

Fonamentació

Altres

Other...

Descripció

Nivell molt prim de terra.

Cobert per

Reomplert per

Tallat per

Se li entrega

Se li assenta

Se li recolza

Interpretació

Pot tractar-se d'una regularització de les graves, una vegada completat la construcció de les noves estructures de la vil·la. Una part del nivell es troba sobre la part destruïda de M-1029. Això pot haver estat motivat per la remoció dels nivells i estructura M-1029 en l'actuació de 1972.

| | | | | |
|----------------------|----------------------|----------------------|----------------------|----------------------|
| <input type="text"/> | <input type="text"/> | <input type="text"/> | <input type="text"/> | <input type="text"/> |
| <input type="text"/> | <input type="text"/> | 20411 | <input type="text"/> | <input type="text"/> |
| <input type="text"/> | <input type="text"/> | 20418 | <input type="text"/> | <input type="text"/> |
| <input type="text"/> | <input type="text"/> | M2019 | <input type="text"/> | <input type="text"/> |
| <input type="text"/> | <input type="text"/> | <input type="text"/> | <input type="text"/> | <input type="text"/> |

Material Significatiu

Cobreix a

Reomple a

Talla a

S'entrega a

S'assenta en

Es recolza en

Data ante quem

Data post quem

Datació

Documentació

Plantes Sí No

Seccions Sí No

Alçats Sí No

Foto Sí No

Material

M. Inv. Sí No

M. Siglat. Sí No

Dibuixat Sí No

Estudiat Sí No

Docum. Sí No

Ordinad Sí No

Observacions

Data

07/06/2011

Redactada per

LLMS

Número d'Unitat

| | |
|--|-------|
| | 20419 |
|--|-------|

| Zona | Sector | Ambit | Cala | Unitat | Any | Cota Sup. | Cota Inf. |
|--------|--------|-------|------|--------|-----|-----------|-----------|
| Urbana | 02 | 204 | | 19 | FET | 2011 | |

| | |
|--------------|--|
| Color estrat | <input style="width: 300px; height: 20px;" type="text"/> |
| Consistència | <input style="width: 300px; height: 20px;" type="text"/> |
| Conservació | <input style="width: 300px; height: 20px;" type="text"/> |
| Factura/Tèc. | <input style="width: 300px; height: 20px;" type="text"/> |
| Comp. Geo | <input style="width: 300px; height: 20px;" type="text"/> |
| Comp. Orgàn. | <input style="width: 300px; height: 20px;" type="text"/> |

- E s t r a t**
- Superficial
 - Hàbitat
 - Abandó
 - Rebliment
 - Cont. paviment
 - Cont. retall
 - Altres

- E l e m e n t**
- Mur
 - Paviment
 - Enllosat
 - Retall
 - Enderroc
 - N. geològic
 - Fonamentació
 - Altres
 - Other...

Descripció

| | |
|---------------|--|
| Cobert per | <input style="width: 200px; height: 20px;" type="text"/> |
| Reomplert per | <input style="width: 200px; height: 20px;" type="text"/> |
| Tallat per | <input style="width: 200px; height: 20px;" type="text"/> |
| Se li entrega | <input style="width: 200px; height: 20px;" type="text"/> |
| Se li assenta | <input style="width: 200px; height: 20px;" type="text"/> |
| Se li recolza | <input style="width: 200px; height: 20px;" type="text"/> |

Interpretació

U.E. ANUL·LADA

ÉS LA MATEIXA QUE m-1029

| | | | | |
|--|--|-------|--|--|
| | | | | |
| | | 20419 | | |
| | | | | |
| | | | | |

Material Significatiu

| | |
|---------------|--|
| Cobreix a | <input style="width: 200px; height: 20px;" type="text"/> |
| Reomple a | <input style="width: 200px; height: 20px;" type="text"/> |
| Talla a | <input style="width: 200px; height: 20px;" type="text"/> |
| S'entrega a | <input style="width: 200px; height: 20px;" type="text"/> |
| S'assenta en | <input style="width: 200px; height: 20px;" type="text"/> |
| Es recolza en | <input style="width: 200px; height: 20px;" type="text"/> |

Data ante quem

Data post quem

Datació

| | | |
|---|---|---|
| <input style="width: 100%; height: 100%;" type="text"/> | <input style="width: 100%; height: 100%;" type="text"/> | <input style="width: 100%; height: 100%;" type="text"/> |
|---|---|---|

Documentació

Material

| | |
|----------|---|
| Plantes | <input type="radio"/> Sí <input type="radio"/> No |
| Seccions | <input type="radio"/> Sí <input type="radio"/> No |
| Alçats | <input type="radio"/> Sí <input type="radio"/> No |
| Foto | <input type="radio"/> Sí <input type="radio"/> No |

| | |
|------------|---|
| M. Inv. | <input type="radio"/> Sí <input type="radio"/> No |
| M. Siglat. | <input type="radio"/> Sí <input type="radio"/> No |
| Dibuixat | <input type="radio"/> Sí <input type="radio"/> No |
| Estudiat | <input type="radio"/> Sí <input type="radio"/> No |
| Docum. | <input type="radio"/> Sí <input type="radio"/> No |
| Ordinad | <input type="radio"/> Sí <input type="radio"/> No |

Observacions

Data

Redactada per

Número d'Unitat

| | |
|--|-------|
| | 20420 |
|--|-------|

| Zona | Sector | Ambit | Cala | Unitat | Any | Cota Sup. | Cota Inf. |
|--------|--------|-------|------|--------|-----|-----------|-----------|
| Urbana | 02 | 204 | | 20 | FET | 2011 | |

| | |
|--------------|----------------------|
| Color estrat | <input type="text"/> |
| Consistència | <input type="text"/> |
| Conservació | <input type="text"/> |
| Factura/Tèc. | <input type="text"/> |
| Comp. Geo | <input type="text"/> |
| Comp. Orgàn. | <input type="text"/> |

E
s
t
r
a
t

Superficial
 Hàbitat
 Abandó
 Rebliment
 Cont. paviment
 Cont.retall
 Altres

E
i
e
m
e
n
t

Mur
 Paviment
 Enllosat
 Retall
 Enderroc
 N. geològic
 Fonamentació
 Altres
 Other...

Descripció

Retall efectuat en les graves, d'uns 60 cm d'amplada.

| | |
|---------------|----------------------|
| Cobert per | <input type="text"/> |
| Reomplert per | 20421 |
| Tallat per | <input type="text"/> |
| Se li entrega | <input type="text"/> |
| Se li assenta | <input type="text"/> |
| Se li recolza | <input type="text"/> |

Interpretació

Trinxera de fonamentació del mur M-2031

| | | | | |
|----------------------|----------------------|----------------------|----------------------|----------------------|
| <input type="text"/> | <input type="text"/> | <input type="text"/> | <input type="text"/> | <input type="text"/> |
| <input type="text"/> | <input type="text"/> | 20421 | <input type="text"/> | <input type="text"/> |
| <input type="text"/> | <input type="text"/> | 20420 | <input type="text"/> | <input type="text"/> |
| <input type="text"/> | <input type="text"/> | 9999 | <input type="text"/> | <input type="text"/> |
| <input type="text"/> | <input type="text"/> | <input type="text"/> | <input type="text"/> | <input type="text"/> |

Material Significatiu

| | |
|---------------|----------------------|
| Cobreix a | <input type="text"/> |
| Reomple a | <input type="text"/> |
| Talla a | 9999 |
| S'entrega a | <input type="text"/> |
| S'assenta en | <input type="text"/> |
| Es recolza en | <input type="text"/> |

Data ante quem

Data post quem

Datació

| | | |
|----------------------|----------------------|----------------------|
| <input type="text"/> | <input type="text"/> | <input type="text"/> |
|----------------------|----------------------|----------------------|

Documentació

Plantes Sí No
Seccions Sí No
Alçats Sí No
Foto Sí No

Material

M. Inv. Sí No
M. Siglat. Sí No
Dibuixat Sí No
Estudiat Sí No
Docum. Sí No
Ordinad Sí No

Observacions

Data

Redactada per

13/06/2011

LLMS

Número d'Unitat

20421

| Zona | Sector | Ambit | Cala | Unitat | Any | Cota Sup. | Cota Inf. |
|--------|--------|-------|------|--------|-----|-----------|-----------|
| Urbana | 02 | 204 | | 21 | FET | 2011 | |

Color estrat

Consistència

Conservació

Factura/Tèc.

Comp. Geo

Comp. Orgàn.

- E s t r a t**
- Superficial
 - Hàbitat
 - Abandó
 - Rebliment
 - Cont. paviment
 - Cont.retall
 - Altres

- E l e m e n t**
- Mur
 - Paviment
 - Enllosat
 - Retall
 - Enderroc
 - N. geològic
 - Fonamentació
 - Altres
 - Other...

Descripció

Barreja de pedres, còdols i morter de cal, que ocupa l'espai del retall 20420

Cobert per

Reomplert per

Tallat per

Se li entrega

Se li assenta

Se li recolza

Interpretació

Contingut trinxera fonamentació mur 2031

| | | | | |
|----------------------|----------------------|----------------------|----------------------|----------------------|
| <input type="text"/> | <input type="text"/> | <input type="text"/> | <input type="text"/> | <input type="text"/> |
| <input type="text"/> | <input type="text"/> | M2031 | <input type="text"/> | <input type="text"/> |
| <input type="text"/> | <input type="text"/> | 20421 | <input type="text"/> | <input type="text"/> |
| <input type="text"/> | <input type="text"/> | 20420 | <input type="text"/> | <input type="text"/> |
| <input type="text"/> | <input type="text"/> | <input type="text"/> | <input type="text"/> | <input type="text"/> |

Material Significatiu

Cobreix a

Reomple a

Talla a

S'entrega a

S'assenta en

Es recolza en

Data ante quem

Data post quem

Datació

Documentació

Plantes Sí No

Seccions Sí No

Alçats Sí No

Foto Sí No

Material

M. Inv. Sí No

M. Siglat. Sí No

Dibuixat Sí No

Estudiat Sí No

Docum. Sí No

Ordinad Sí No

Observacions

Data

13/06/2011

Redactada per

LLMS

Número d'Unitat

20422

| Zona | Sector | Ambit | Cala | Unitat | Any | Cota Sup. | Cota Inf. |
|--------|--------|-------|------|--------|-----|-----------|-----------|
| Urbana | 02 | 204 | | 22 | FET | 2011 | |

Color estrat

Consistència

Conservació

Factura/Tèc.

Comp. Geo

Comp. Orgàn.

E s t r a t

Superficial

Hàbitat

Abandó

Rebliment

Cont. paviment

Cont.retall

Altres

E l e m e n t

Mur

Paviment

Enllosat

Retall

Enderroc

N. geològic

Fonamentació

Altres

Other...

Descripció

Barreja de pedres, còdols i morter de cal, que ocupa l'espai del retall 20423

Cobert per

Reomplert per

Tallat per

Se li entrega

Se li assenta

Se li recolza

Interpretació

Contingut trinxera fonamentació mur 2030

| | | | | |
|----------------------|----------------------|----------------------|----------------------|----------------------|
| <input type="text"/> | <input type="text"/> | <input type="text"/> | <input type="text"/> | <input type="text"/> |
| <input type="text"/> | <input type="text"/> | 20403 | <input type="text"/> | <input type="text"/> |
| <input type="text"/> | <input type="text"/> | 20422 | <input type="text"/> | <input type="text"/> |
| <input type="text"/> | <input type="text"/> | 20423 | <input type="text"/> | <input type="text"/> |
| <input type="text"/> | <input type="text"/> | <input type="text"/> | <input type="text"/> | <input type="text"/> |

Material Significatiu

Cobreix a

Reomple a

Talla a

S'entrega a

S'assenta en

Es recolza en

Data ante quem

Data post quem

Datació

Documentació

Plantes Sí No

Seccions Sí No

Alçats Sí No

Foto Sí No

Material

M. Inv. Sí No

M. Siglat. Sí No

Dibuixat Sí No

Estudiat Sí No

Docum. Sí No

Ordinad Sí No

Observacions

Data

13/06/2011

Redactada per

LLMS

Número d'Unitat

| | |
|--|-------|
| | 20423 |
|--|-------|

| Zona | Sector | Ambit | Cala | Unitat | Any | Cota Sup. | Cota Inf. |
|--------|--------|-------|------|--------|-----|-----------|-----------|
| Urbana | 02 | 204 | | 23 | FET | 2011 | |

| | |
|--------------|----------------------|
| Color estrat | <input type="text"/> |
| Consistència | <input type="text"/> |
| Conservació | <input type="text"/> |
| Factura/Tèc. | <input type="text"/> |
| Comp. Geo | <input type="text"/> |
| Comp. Orgàn. | <input type="text"/> |

- E**
s
t
r
a
t
- Superficial
 - Hàbitat
 - Abandó
 - Rebliment
 - Cont. paviment
 - Cont.retall
 - Altres

- E**
i
e
m
e
n
t
- Mur
 - Paviment
 - Enllosat
 - Retall
 - Enderroc
 - N. geològic
 - Fonamentació
 - Altres
 - Other...

Descripció

| | |
|---|---|
| Retall efectuat en les graves, d'uns 60 cm d'amplada. | ▲ |
| | ▼ |

| | |
|---------------|----------------------|
| Cobert per | <input type="text"/> |
| Reomplert per | 20421 |
| Tallat per | <input type="text"/> |
| Se li entrega | <input type="text"/> |
| Se li assenta | <input type="text"/> |
| Se li recolza | <input type="text"/> |

Interpretació

| | |
|---|---|
| Trinxera de fonamentació del mur M-2031 | ▲ |
| | ▼ |

| | | | | |
|----------------------|----------------------|----------------------|----------------------|----------------------|
| <input type="text"/> | <input type="text"/> | <input type="text"/> | <input type="text"/> | <input type="text"/> |
| <input type="text"/> | <input type="text"/> | 20421 | <input type="text"/> | <input type="text"/> |
| <input type="text"/> | <input type="text"/> | 20423 | <input type="text"/> | <input type="text"/> |
| <input type="text"/> | <input type="text"/> | 9999 | <input type="text"/> | <input type="text"/> |
| <input type="text"/> | <input type="text"/> | <input type="text"/> | <input type="text"/> | <input type="text"/> |

Material Significatiu

| | |
|--|---|
| | ▲ |
| | ▼ |

| | |
|---------------|----------------------|
| Cobreix a | <input type="text"/> |
| Reomple a | <input type="text"/> |
| Talla a | 9999 |
| S'entrega a | <input type="text"/> |
| S'assenta en | <input type="text"/> |
| Es recolza en | <input type="text"/> |

Data ante quem

Data post quem

Datació

| | | |
|----------------------|----------------------|----------------------|
| <input type="text"/> | <input type="text"/> | <input type="text"/> |
|----------------------|----------------------|----------------------|

Documentació

Plantes Sí No

Seccions Sí No

Alçats Sí No

Foto Sí No

Material

M. Inv. Sí No

M. Siglat. Sí No

Dibuixat Sí No

Estudiat Sí No

Docum. Sí No

Ordinad Sí No

Observacions

| |
|--|
| |
|--|

Data

13/06/2011

Redactada per

LLMS

Número d'Unitat

50102

| Zona | Sector | Ambit | Cala | Unitat | Any | Cota Sup. | Cota Inf. |
|--------|--------|-------|------|--------|-----|-----------|-----------|
| Urbana | 5 | 501 | | 02 | FET | 2011 | |

Color estrat:

Consistència:

Conservació:

Factura/Tèc.:

Comp. Geo:

Comp. Orgàn.:

E
s
t
r
a
t

- Superficial
- Hàbitat
- Abandó
- Rebliment
- Cont. paviment
- Cont. retall
- Altres

E
l
e
m
e
n
t

- Mur
- Paviment
- Enllosat
- Retall
- Enderroc
- N. geològic
- Fonamentació
- Altres
- Other...

Descripció

Nivell de terra de color marró, amb presència de força matèria orgànica.

Cobert per:

Reomplert per:

Tallat per:

Se li entrega:

Se li assenta:

Se li recolza:

Interpretació

Restes del superficial, sobre una part de les tegulae i imbrices que formen el contingut de l'enderroc de la teulada.

| | | | | |
|--|--|-------|--|--|
| | | | | |
| | | 50101 | | |
| | | 50102 | | |
| | | 50103 | | |
| | | | | |

Material Significatiu

Cobreix a:

Reomple a:

Talla a:

S'entrega a:

S'assenta en:

Es recolza en:

Data ante quem

Data post quem

Datació

Documentació

Plantes: Sí No

Seccions: Sí No

Alçats: Sí No

Foto: Sí No

Material

M. Inv.: Sí No

M. Siglat.: Sí No

Dibuixat: Sí No

Estudiat: Sí No

Docum.: Sí No

Ordinad: Sí No

Observacions

Número d'UE atorgat l'any 2006

Data

Maig 2011

Redactada per

LLMS

Número d'Unitat

50103

| Zona | Sector | Ambit | Cala | Unitat | Any | Cota Sup. | Cota Inf. |
|--------|--------|-------|------|--------|-----|-----------|-----------------|
| Urbana | 5 | 501 | | 03 | FET | 2011 | 100.06 99.76 |

Color estrat

Consistència

Conservació

Factura/Tèc.

Comp. Geo

Comp. Orgàn.

E
s
t
r
a
t

Superficial
 Hàbitat
 Abandó
 Rebliment
 Cont. paviment
 Cont. retall
 Altres

E
i
e
m
e
n
t

Mur
 Paviment
 Enllosat
 Retall
 Enderroc
 N. geològic
 Fonamentació
 Altres
 Other...

Descripció

Conjunt de Tegulae i Imbrices barrejats amb terra marrò rojenc (UE 50109) que es troben a l'interior del pati del peristil.

Cobert per

Reomplert per

Tallat per

Se li entrega

Se li assenta

Se li recolza

Interpretació

Caiguda de les teulades dels corredors del peristil, esllevisades sobre el pati. S'ha donat el mateix número a l'enderroc de les quatre teulades, afegint la posició d'aquesta: 50103-NE, 50103-NW, etc.

| | | | | |
|----------------------|----------------------|----------------------|----------------------|----------------------|
| <input type="text"/> | <input type="text"/> | <input type="text"/> | <input type="text"/> | <input type="text"/> |
| <input type="text"/> | <input type="text"/> | 50102 | <input type="text"/> | <input type="text"/> |
| <input type="text"/> | <input type="text"/> | 50103 | <input type="text"/> | <input type="text"/> |
| <input type="text"/> | <input type="text"/> | <input type="text"/> | <input type="text"/> | <input type="text"/> |
| <input type="text"/> | <input type="text"/> | <input type="text"/> | <input type="text"/> | <input type="text"/> |

Material Significatiu

Cobreix a

Reomple a

Talla a

S'entrega a

S'assenta en

Es recolza en

Data ante quem

Data post quem

Datació

Documentació

Plantes Sí No

Seccions Sí No

Alçats Sí No

Foto Sí No

Material

M. Inv. Sí No

M. Siglat. Sí No

Dibuixat Sí No

Estudiat Sí No

Docum. Sí No

Ordinad Sí No

Observacions

Número d'UE atorgat l'any 2006

Data

Maig 2011

Redactada per

LLMS



VI. FITXES UNITATS ESTRATIGRÀFIQUES (Estructures. Murs i Accesos)

Estructures i Accessos

Número de la Unitat

| Zona | Sector | Ambit | Estruct. | Campanya | Cota I. | Cota F. |
|--------|--------|-------|----------|----------|---------|---------|
| Urbana | 1 | | Ac-1028 | 2011 | | |

Ac-1028

Orientació

Longitud

Amplada (Màx/Mín)

Alçada

Factura/Tècnica

Àmbits relacionats

Tipus d'estructura

- Mur
- Accés
- Porta
- .
- .
- .
- .
- Other...

Descripció

Es lliga amb

Es cobert per

Es tallat per

Se li entrega

Se li assenta

Se li recolza

Interpretació

Accés que connecta els àmbits A-104 i A-503.

| | | | | |
|----------------------|----------------------|--------------------------------------|----------------------|----------------------|
| <input type="text"/> | <input type="text"/> | <input type="text"/> | <input type="text"/> | <input type="text"/> |
| <input type="text"/> | <input type="text"/> | <input type="text"/> | <input type="text"/> | <input type="text"/> |
| <input type="text"/> | <input type="text"/> | <input type="text" value="Ac-1028"/> | <input type="text"/> | <input type="text"/> |
| <input type="text"/> | <input type="text"/> | <input type="text"/> | <input type="text"/> | <input type="text"/> |
| <input type="text"/> | <input type="text"/> | <input type="text"/> | <input type="text"/> | <input type="text"/> |

Material Associat

Cobreix a

Reomple a

Talla a

S'entrega a

S'assenta en

Es recolza en

| Data ante quem | Data post quem | Datació |
|----------------------|----------------------|----------------------|
| <input type="text"/> | <input type="text"/> | <input type="text"/> |

| Documentació | | Material | |
|--------------|---|------------|---|
| Plantes | <input type="radio"/> Sí <input type="radio"/> No | M. Inv. | <input type="radio"/> Sí <input type="radio"/> No |
| Seccions | <input type="radio"/> Sí <input type="radio"/> No | M. Siglat. | <input type="radio"/> Sí <input type="radio"/> No |
| Alçats | <input type="radio"/> Sí <input type="radio"/> No | Dibuixat | <input type="radio"/> Sí <input type="radio"/> No |
| Fotos | <input type="radio"/> Sí <input type="radio"/> No | Estudiat | <input type="radio"/> Sí <input type="radio"/> No |
| | | Docum. | <input type="radio"/> Sí <input type="radio"/> No |
| | | Ordinat | <input type="radio"/> Sí <input type="radio"/> No |

Observacions

| Data | Redactada per |
|--------------------------------------|-----------------------------------|
| <input type="text" value="31/5/11"/> | <input type="text" value="LLMS"/> |

Estructures i Accessos

Número de la Unitat

| Zona | Sector | Ambit | Estruct. | Campanya | Cota I. | Cota F. |
|--------|--------|-------|----------|----------|---------|---------|
| Urbana | 1 | | Ac-1042 | 2011 | | |

Ac-1042

Orientació

Longitud

Amplada (Màx/Mín)

Alçada

Factura/Tècnica

Àmbits relacionats

- Tipus d'estructura
- Mur
 - Accés
 - Porta
 - .
 - .
 - .
 - .
 - Other...

Descripció

Es lliga amb

Es cobert per

Es tallat per

Se li entrega

Se li assenta

Se li recolza

Interpretació

Accés que connecta els àmbits A-104 i A-204.

| | | | | |
|----------------------|----------------------|----------------------|----------------------|----------------------|
| <input type="text"/> | <input type="text"/> | <input type="text"/> | <input type="text"/> | <input type="text"/> |
| <input type="text"/> | <input type="text"/> | <input type="text"/> | <input type="text"/> | <input type="text"/> |
| <input type="text"/> | <input type="text"/> | Ac-1042 | <input type="text"/> | <input type="text"/> |
| <input type="text"/> | <input type="text"/> | <input type="text"/> | <input type="text"/> | <input type="text"/> |
| <input type="text"/> | <input type="text"/> | <input type="text"/> | <input type="text"/> | <input type="text"/> |

Material Associat

Cobreix a

Reomple a

Talla a

S'entrega a

S'assenta en

Es recolza en

Data ante quem

Data post quem

Datació

Documentació

Plantes Sí No

Seccions Sí No

Alçats Sí No

Fotos Sí No

Material

M. Inv. Sí No

M. Siglat. Sí No

Dibuixat Sí No

Estudiat Sí No

Docum. Sí No

Ordinat Sí No

Observacions

Data

31/5/11

Redactada per

LLMS

Estructures i Accessos

Número de la Unitat

| Zona | Sector | Ambit | Estruct. | Campanya | Cota I. | Cota F. |
|--------|--------|-------|----------|----------|---------|---------|
| Urbana | 1 | | M-1004 | 2011 | | |

M-1004

Orientació

Longitud

Amplada (Màx/Mín)

Alçada

Factura/Tècnica

Àmbits relacionats

- Tipus d'estructura
- Mur
 - Accés
 - Porta
 - .
 - .
 - .
 - .
 - Other...

Descripció

Es lliga amb

Es cobert per

Es tallat per

Se li entrega

Se li assenta

Se li recolza

Interpretació

Mur de tancament de la vil·la pel costat NW.

| | | | | |
|----------------------|----------------------|----------------------|----------------------|----------------------|
| <input type="text"/> | <input type="text"/> | <input type="text"/> | <input type="text"/> | <input type="text"/> |
| <input type="text"/> | <input type="text"/> | <input type="text"/> | <input type="text"/> | <input type="text"/> |
| <input type="text"/> | <input type="text"/> | M-1004 | <input type="text"/> | <input type="text"/> |
| <input type="text"/> | <input type="text"/> | <input type="text"/> | <input type="text"/> | <input type="text"/> |
| <input type="text"/> | <input type="text"/> | <input type="text"/> | <input type="text"/> | <input type="text"/> |

Material Associat

Cobreix a

Reomple a

Talla a

S'entrega a

S'assenta en

Es recolza en

Data ante quem

Data post quem

Datació

Documentació

Plantes Sí No

Seccions Sí No

Alçats Sí No

Fotos Sí No

Material

M. Inv. Sí No

M. Siglat. Sí No

Dibuixat Sí No

Estudiat Sí No

Docum. Sí No

Ordinat Sí No

Observacions

Data

31/5/11

Redactada per

LLMS

Estructures i Accessos

Número de la Unitat

| Zona | Sector | Ambit | Estruct. | Campanya | Cota I. | Cota F. |
|--------|--------|-------|----------|----------|---------|---------|
| Urbana | 1 | | M-1007 | 2011 | | |

M-1007

Orientació

Longitud

Amplada (Màx/Mín)

Alçada

Factura/Tècnica

Àmbits relacionats

- Tipus d'estructura
- Mur
 - Accés
 - Porta
 - .
 - .
 - .
 - .
 - Other...

Descripció

Es lliga amb

Es cobert per

Es tallat per

Se li entrega

Se li assenta

Se li recolza

Interpretació

Mur de separació dels àmbits A-101 i A-102

..

| | | | | |
|----------------------|----------------------|----------------------|----------------------|----------------------|
| <input type="text"/> | <input type="text"/> | <input type="text"/> | <input type="text"/> | <input type="text"/> |
| <input type="text"/> | <input type="text"/> | <input type="text"/> | <input type="text"/> | <input type="text"/> |
| <input type="text"/> | <input type="text"/> | M-1007 | <input type="text"/> | <input type="text"/> |
| <input type="text"/> | <input type="text"/> | <input type="text"/> | <input type="text"/> | <input type="text"/> |
| <input type="text"/> | <input type="text"/> | <input type="text"/> | <input type="text"/> | <input type="text"/> |

Material Associat

Cobreix a

Reomple a

Talla a

S'entrega a

S'assenta en

Es recolza en

Data ante quem

Data post quem

Datació

Documentació

Plantes Sí No

Seccions Sí No

Alçats Sí No

Fotos Sí No

Material

M. Inv. Sí No

M. Siglat. Sí No

Dibuixat Sí No

Estudiat Sí No

Docum. Sí No

Ordinat Sí No

Observacions

Data

31/5/11

Redactada per

LLMS

Estructures i Accessos

Número de la Unitat

| Zona | Sector | Ambit | Estruct. | Campanya | Cota I. | Cota F. |
|--------|--------|-------|----------|----------|---------|---------|
| Urbana | 1 | | M-1008 | 2011 | | |

M-1008

| | |
|---------------------------|----------------------|
| Orientació | NE-SW |
| Longitud | |
| Amplada (Màx/Mín) | 60 cm. |
| Alçada | |
| Factura/Tècnica | Códols |
| Àmbits relacionats | A-103, A-104 i A-502 |

- Tipus d'estructura
- Mur
 - Accés
 - Porta
 - .
 - .
 - .
 - .
 - Other...

Descripció

| | |
|---------------|--|
| Es lliga amb | |
| Es cobert per | |
| Es tallat per | |
| Se li entrega | |
| Se li assenta | |
| Se li recolza | |

Interpretació

Mur que separa els àmbits A-103 i A-104 de la galeria del peristil A-502

| | | | | |
|--|--|--------|--|--|
| | | | | |
| | | | | |
| | | M-1008 | | |
| | | | | |
| | | | | |

Material Associat

| | |
|---------------|--|
| Cobreix a | |
| Reomple a | |
| Talla a | |
| S'entrega a | |
| S'assenta en | |
| Es recolza en | |

| Data ante quem | Data post quem | Datació |
|----------------|----------------|---------|
| | | |

| Documentació | | Material | |
|-----------------|---|-------------------|---|
| Plantes | <input type="radio"/> Sí <input type="radio"/> No | M. Inv. | <input type="radio"/> Sí <input type="radio"/> No |
| Seccions | <input type="radio"/> Sí <input type="radio"/> No | M. Siglat. | <input type="radio"/> Sí <input type="radio"/> No |
| Alçats | <input type="radio"/> Sí <input type="radio"/> No | Dibuixat | <input type="radio"/> Sí <input type="radio"/> No |
| Fotos | <input type="radio"/> Sí <input type="radio"/> No | Estudiat | <input type="radio"/> Sí <input type="radio"/> No |
| | | Docum. | <input type="radio"/> Sí <input type="radio"/> No |
| | | Ordinat | <input type="radio"/> Sí <input type="radio"/> No |

Observacions

| Data | Redactada per |
|---------|---------------|
| 31/5/11 | LLMS |

Estructures i Accessos

Número de la Unitat

| Zona | Sector | Ambit | Estruct. | Campanya | Cota I. | Cota F. |
|--------|--------|-------|----------|----------|---------|---------|
| Urbana | 1 | | M-1009 | 2011 | | |

M-1009

| | |
|---------------------------|---------------|
| Orientació | NE-SW |
| Longitud | |
| Amplada (Màx/Mín) | 60 cm. |
| Alçada | |
| Factura/Tècnica | Códols |
| Àmbits relacionats | A-102 i A-502 |

Tipus d'estructura

- Mur
- Accés
- Porta
- .
- .
- .
- .
- Other...

Descripció

| | |
|---------------|--|
| Es lliga amb | |
| Es cobert per | |
| Es tallat per | |
| Se li entrega | |
| Se li assenta | |
| Se li recolza | |

Interpretació

Mur que separa els àmbits A-102 i A-502.

| | | | | |
|--|--|--------|--|--|
| | | | | |
| | | | | |
| | | M-1009 | | |
| | | | | |
| | | | | |

Material Associat

| | |
|---------------|--|
| Cobreix a | |
| Reomple a | |
| Talla a | |
| S'entrega a | |
| S'assenta en | |
| Es recolza en | |

| Data ante quem | Data post quem | Datació |
|----------------|----------------|---------|
| | | |

| Documentació | | Material | |
|--------------|---|------------|---|
| Plantes | <input type="radio"/> Sí <input type="radio"/> No | M. Inv. | <input type="radio"/> Sí <input type="radio"/> No |
| Seccions | <input type="radio"/> Sí <input type="radio"/> No | M. Siglat. | <input type="radio"/> Sí <input type="radio"/> No |
| Alçats | <input type="radio"/> Sí <input type="radio"/> No | Dibuixat | <input type="radio"/> Sí <input type="radio"/> No |
| Fotos | <input type="radio"/> Sí <input type="radio"/> No | Estudiat | <input type="radio"/> Sí <input type="radio"/> No |
| | | Docum. | <input type="radio"/> Sí <input type="radio"/> No |
| | | Ordinat | <input type="radio"/> Sí <input type="radio"/> No |

Observacions

| Data | Redactada per |
|---------|---------------|
| 31/5/11 | LLMS |

Estructures i Accessos

Número de la Unitat

| Zona | Sector | Ambit | Estruct. | Campanya | Cota I. | Cota F. |
|--------|--------|-------|----------|----------|---------|---------|
| Urbana | 1 | | M-1010 | 2011 | | |

M-1010

Orientació

Longitud

Amplada (Màx/Mín)

Alçada

Factura/Tècnica

Àmbits relacionats

- Tipus d'estructura
- Mur
 - Accés
 - Porta
 - .
 - .
 - .
 - .
 - Other...

Descripció

Es lliga amb

Es cobert per

Es tallat per

Se li entrega

Se li assenta

Se li recolza

Interpretació

Mur que separa els àmbits A-102 i A-502.

| | | | | |
|----------------------|----------------------|-------------------------------------|----------------------|----------------------|
| <input type="text"/> | <input type="text"/> | <input type="text"/> | <input type="text"/> | <input type="text"/> |
| <input type="text"/> | <input type="text"/> | <input type="text"/> | <input type="text"/> | <input type="text"/> |
| <input type="text"/> | <input type="text"/> | <input type="text" value="M-1010"/> | <input type="text"/> | <input type="text"/> |
| <input type="text"/> | <input type="text"/> | <input type="text"/> | <input type="text"/> | <input type="text"/> |
| <input type="text"/> | <input type="text"/> | <input type="text"/> | <input type="text"/> | <input type="text"/> |

Material Associat

Cobreix a

Reomple a

Talla a

S'entrega a

S'assenta en

Es recolza en

Data ante quem

Data post quem

Datació

Documentació

Material

Plantes Sí No

Seccions Sí No

Alçats Sí No

Fotos Sí No

M. Inv. Sí No

M. Siglat. Sí No

Dibuixat Sí No

Estudiat Sí No

Docum. Sí No

Ordinat Sí No

Observacions

Data

31/5/11

Redactada per

LLMS

Estructures i Accessos

Número de la Unitat

| Zona | Sector | Ambit | Estruct. | Campanya | Cota I. | Cota F. |
|--------|--------|-------|----------|----------|---------|---------|
| Urbana | 1 | | M-1013 | 2011 | | |

M-1013

Orientació

Longitud

Amplada (Màx/Mín)

Alçada

Factura/Tècnica

Àmbits relacionats

- Tipus d'estructura
- Mur
 - Accés
 - Porta
 - .
 - .
 - .
 - .
 - Other...

Descripció

Es lliga amb

Es cobert per

Es tallat per

Se li entrega

Se li assenta

Se li recolza

Interpretació

Mur que separa els àmbits A-103 i A-104.

Parcialment arrassat en la actuació de rebaix de 1970.

| | | | | |
|----------------------|----------------------|----------------------|----------------------|----------------------|
| <input type="text"/> | <input type="text"/> | <input type="text"/> | <input type="text"/> | <input type="text"/> |
| <input type="text"/> | <input type="text"/> | <input type="text"/> | <input type="text"/> | <input type="text"/> |
| <input type="text"/> | <input type="text"/> | M-1013 | <input type="text"/> | <input type="text"/> |
| <input type="text"/> | <input type="text"/> | <input type="text"/> | <input type="text"/> | <input type="text"/> |
| <input type="text"/> | <input type="text"/> | <input type="text"/> | <input type="text"/> | <input type="text"/> |

Material Associat

Cobreix a

Reomple a

Talla a

S'entrega a

S'assenta en

Es recolza en

Data ante quem

Data post quem

Datació

Documentació

Plantes Sí No

Seccions Sí No

Alçats Sí No

Fotos Sí No

Material

M. Inv. Sí No

M. Siglat. Sí No

Dibuixat Sí No

Estudiat Sí No

Docum. Sí No

Ordinat Sí No

Observacions

Data

31/5/11

Redactada per

LLMS

Estructures i Accessos

Número de la Unitat

| Zona | Sector | Ambit | Estruct. | Campanya | Cota I. | Cota F. |
|--------|--------|-------|----------|----------|---------|---------|
| Urbana | 1 | | M-1014 | 2011 | | |

M-1014

| | |
|---------------------------|---------------|
| Orientació | NW-SE |
| Longitud | |
| Amplada (Màx/Mín) | 60 cm. |
| Alçada | |
| Factura/Tècnica | Códols |
| Àmbits relacionats | A-102 i A-103 |

- Tipus d'estructura
- Mur
 - Accés
 - Porta
 - .
 - .
 - .
 - .
 - Other...

Descripció

Es lliga amb

Es cobert per

Es tallat per

Se li entrega

Se li assenta

Se li recolza

Interpretació

Mur que separa els àmbits A-102 i A-103.

Parcialment arrassat en la actuació de rebaix de 1970.

| | | | | |
|--|--|--------|--|--|
| | | | | |
| | | | | |
| | | M-1014 | | |
| | | | | |
| | | | | |

Material Associat

Cobreix a

Reomple a

Talla a

S'entrega a

S'assenta en

Es recolza en

Data ante quem

Data post quem

Datació

Documentació

Material

Plantes Sí No

M. Inv. Sí No

Seccions Sí No

M. Siglat. Sí No

Alçats Sí No

Dibuixat Sí No

Fotos Sí No

Estudiat Sí No

Docum. Sí No

Ordinat Sí No

Observacions

Data

31/5/11

Redactada per

LLMS

Estructures i Accessos

Número de la Unitat

| Zona | Sector | Ambit | Estruct. | Campanya | Cota I. | Cota F. |
|--------|--------|-------|----------|----------|---------|---------|
| Urbana | 1 | | M-1015 | 2011 | | |

M-1015

Orientació

Longitud

Amplada (Màx/Mín)

Alçada

Factura/Tècnica

Àmbits relacionats

- Tipus d'estructura
- Mur
 - Accés
 - Porta
 - .
 - .
 - .
 - .
 - Other...

Descripció

Es lliga amb

Es cobert per

Es tallat per

Se li entrega

Se li assenta

Se li recolza

Interpretació

Mur que separa els àmbits A-102 i A-105

| | | | | |
|----------------------|----------------------|-------------------------------------|----------------------|----------------------|
| <input type="text"/> | <input type="text"/> | <input type="text"/> | <input type="text"/> | <input type="text"/> |
| <input type="text"/> | <input type="text"/> | <input type="text"/> | <input type="text"/> | <input type="text"/> |
| <input type="text"/> | <input type="text"/> | <input type="text" value="M-1015"/> | <input type="text"/> | <input type="text"/> |
| <input type="text"/> | <input type="text"/> | <input type="text"/> | <input type="text"/> | <input type="text"/> |
| <input type="text"/> | <input type="text"/> | <input type="text"/> | <input type="text"/> | <input type="text"/> |

Material Associat

Cobreix a

Reomple a

Talla a

S'entrega a

S'assenta en

Es recolza en

Data ante quem

Data post quem

Datació

Documentació

Material

Plantes Sí No

Seccions Sí No

Alçats Sí No

Fotos Sí No

M. Inv. Sí No

M. Siglat. Sí No

Dibuixat Sí No

Estudiat Sí No

Docum. Sí No

Ordinat Sí No

Observacions

Data

31/5/11

Redactada per

LLMS

Estructures i Accessos

Número de la Unitat

| Zona | Sector | Ambit | Estruct. | Campanya | Cota I. | Cota F. |
|--------|--------|-------|----------|----------|---------|---------|
| Urbana | 1 | | M-1029 | 2011 | | |

M-1029

Orientació

Longitud

Amplada (Màx/Mín)

Alçada

Factura/Tècnica

Àmbits relacionats

- Tipus d'estructura
- Mur
 - Accés
 - Porta
 - .
 - .
 - .
 - .
 - Other...

Descripció

Es lliga amb

Es cobert per

Es tallat per

Se li entrega

Se li assenta

Se li recolza

Interpretació

Mur que separa els àmbits A-104 i A-204.

Parcialment destruït els anys 70.

| | | | | |
|----------------------|----------------------|-------------------------------------|----------------------|----------------------|
| <input type="text"/> | <input type="text"/> | <input type="text"/> | <input type="text"/> | <input type="text"/> |
| <input type="text"/> | <input type="text"/> | <input type="text"/> | <input type="text"/> | <input type="text"/> |
| <input type="text"/> | <input type="text"/> | <input type="text" value="M-1029"/> | <input type="text"/> | <input type="text"/> |
| <input type="text"/> | <input type="text"/> | <input type="text"/> | <input type="text"/> | <input type="text"/> |
| <input type="text"/> | <input type="text"/> | <input type="text"/> | <input type="text"/> | <input type="text"/> |

Material Associat

Cobreix a

Reomple a

Talla a

S'entrega a

S'assenta en

Es recolza en

Data ante quem

Data post quem

Datació

Documentació

Plantes Sí No

Seccions Sí No

Alçats Sí No

Fotos Sí No

Material

M. Inv. Sí No

M. Siglat. Sí No

Dibuixat Sí No

Estudiat Sí No

Docum. Sí No

Ordinat Sí No

Observacions

Data

31/5/11

Redactada per

LLMS

Estructures i Accessos

Número de la Unitat

| Zona | Sector | Ambit | Estruct. | Campanya | Cota I. | Cota F. |
|--------|--------|-------|----------|----------|---------|---------|
| Urbana | 1 | | M-1032 | 2011 | | |

M-1032

Orientació

Longitud

Amplada (Màx/Mín)

Alçada

Factura/Tècnica

Àmbits relacionats

- Tipus d'estructura
- Mur
 - Accés
 - Porta
 - .
 - .
 - .
 - .
 - Other...

Descripció

Es lliga amb

Es cobert per

Es tallat per

Se li entrega

Se li assenta

Se li recolza

Interpretació

Muret NW de la cisterna A-110.

| | | | | |
|----------------------|----------------------|-------------------------------------|----------------------|----------------------|
| <input type="text"/> | <input type="text"/> | <input type="text"/> | <input type="text"/> | <input type="text"/> |
| <input type="text"/> | <input type="text"/> | <input type="text"/> | <input type="text"/> | <input type="text"/> |
| <input type="text"/> | <input type="text"/> | <input type="text" value="M-1032"/> | <input type="text"/> | <input type="text"/> |
| <input type="text"/> | <input type="text"/> | <input type="text"/> | <input type="text"/> | <input type="text"/> |
| <input type="text"/> | <input type="text"/> | <input type="text"/> | <input type="text"/> | <input type="text"/> |

Material Associat

Cobreix a

Reomple a

Talla a

S'entrega a

S'assenta en

Es recolza en

Data ante quem

Data post quem

Datació

Documentació

Plantes Sí No

Seccions Sí No

Alçats Sí No

Fotos Sí No

Material

M. Inv. Sí No

M. Siglat. Sí No

Dibuixat Sí No

Estudiat Sí No

Docum. Sí No

Ordinat Sí No

Observacions

Data

31/5/11

Redactada per

LLMS

Estructures i Accessos

Número de la Unitat

| Zona | Sector | Ambit | Estruct. | Campanya | Cota I. | Cota F. |
|--------|--------|-------|----------|----------|---------|---------|
| Urbana | 1 | | M-1033 | 2011 | | |

M-1033

Orientació

Longitud

Amplada (Màx/Mín)

Alçada

Factura/Tècnica

Àmbits relacionats

- Tipus d'estructura
- Mur
 - Accés
 - Porta
 - .
 - .
 - .
 - .
 - Other...

Descripció

Es lliga amb

Es cobert per

Es tallat per

Se li entrega

Se li assenta

Se li recolza

Interpretació

Muret NE de la cisterna A-110.

| | | | | |
|----------------------|----------------------|-------------------------------------|----------------------|----------------------|
| <input type="text"/> | <input type="text"/> | <input type="text"/> | <input type="text"/> | <input type="text"/> |
| <input type="text"/> | <input type="text"/> | <input type="text"/> | <input type="text"/> | <input type="text"/> |
| <input type="text"/> | <input type="text"/> | <input type="text" value="M-1033"/> | <input type="text"/> | <input type="text"/> |
| <input type="text"/> | <input type="text"/> | <input type="text"/> | <input type="text"/> | <input type="text"/> |
| <input type="text"/> | <input type="text"/> | <input type="text"/> | <input type="text"/> | <input type="text"/> |

Material Associat

Cobreix a

Reomple a

Talla a

S'entrega a

S'assenta en

Es recolza en

| Data ante quem | Data post quem | Datació |
|----------------------|----------------------|----------------------|
| <input type="text"/> | <input type="text"/> | <input type="text"/> |

Observacions

| Documentació | | Material | |
|--------------|---|------------|---|
| Plantes | <input type="radio"/> Sí <input type="radio"/> No | M. Inv. | <input type="radio"/> Sí <input type="radio"/> No |
| Seccions | <input type="radio"/> Sí <input type="radio"/> No | M. Siglat. | <input type="radio"/> Sí <input type="radio"/> No |
| Alçats | <input type="radio"/> Sí <input type="radio"/> No | Dibuixat | <input type="radio"/> Sí <input type="radio"/> No |
| Fotos | <input type="radio"/> Sí <input type="radio"/> No | Estudiat | <input type="radio"/> Sí <input type="radio"/> No |
| | | Docum. | <input type="radio"/> Sí <input type="radio"/> No |
| | | Ordinat | <input type="radio"/> Sí <input type="radio"/> No |

| Data | Redactada per |
|---------|---------------|
| 31/5/11 | LLMS |

Estructures i Accessos

Número de la Unitat

| Zona | Sector | Ambit | Estruct. | Campanya | Cota I. | Cota F. |
|--------|--------|-------|----------|----------|---------|---------|
| Urbana | 1 | | 1043 | 2011 | | |

M-1043

| | |
|---------------------------|-----------------------|
| Orientació | NE-SW |
| Longitud | |
| Amplada (Màx/Mín) | 60 cm. |
| Alçada | |
| Factura/Tècnica | Códols |
| Àmbits relacionats | A-104, A-5203 i A-110 |

Tipus d'estructura

- Mur
- Accés
- Porta
- .
- .
- .
- .
- Other...

Descripció

| | |
|---------------|--------|
| Es lliga amb | M-2005 |
| Es cobert per | 10403 |
| Es tallat per | |
| Se li entrega | |
| Se li assenta | |
| Se li recolza | |

Interpretació

Mur que separa els àmbits A-104 i A-503.

Forma l'estructura SE de la cisterna A-110

| | | | | |
|--|--|---------------|--|--|
| | | | | |
| | | | | |
| | | M-1043 | | |
| | | | | |
| | | | | |

Material Associat

| | |
|----------------------|--|
| Cobreix a | |
| Reomple a | |
| Talla a | |
| S'entrega a | |
| S'assenta en | |
| Es recolza en | |

| Data ante quem | Data post quem | Datació |
|----------------|----------------|---------|
| | | |

| Documentació | | Material | |
|-----------------|---|-------------------|---|
| Plantes | <input type="radio"/> Sí <input type="radio"/> No | M. Inv. | <input type="radio"/> Sí <input type="radio"/> No |
| Seccions | <input type="radio"/> Sí <input type="radio"/> No | M. Siglat. | <input type="radio"/> Sí <input type="radio"/> No |
| Alçats | <input type="radio"/> Sí <input type="radio"/> No | Dibuixat | <input type="radio"/> Sí <input type="radio"/> No |
| Fotos | <input type="radio"/> Sí <input type="radio"/> No | Estudiat | <input type="radio"/> Sí <input type="radio"/> No |
| | | Docum. | <input type="radio"/> Sí <input type="radio"/> No |
| | | Ordinat | <input type="radio"/> Sí <input type="radio"/> No |

Observacions

En realitat sembla que es tracta de la mateixa banquetta de fonamentació de M-1008.

| | |
|-------------|----------------------|
| Data | Redactada per |
| 23/5/11 | LLMS |

Estructures i Accessos

Número de la Unitat

| Zona | Sector | Ambit | Estruct. | Campanya | Cota I. | Cota F. |
|--------|--------|-------|----------|----------|---------|---------|
| Urbana | 1 | | M-2025 | 2011 | | |

M-2025

| | |
|--------------------|--------|
| Orientació | NE-SW |
| Longitud | |
| Amplada (Màx/Mín) | 60 cm. |
| Alçada | |
| Factura/Tècnica | Códols |
| Àmbits relacionats | A-204 |

- Tipus d'estructura
- Mur
 - Accés
 - Porta
 - .
 - .
 - .
 - .
 - Other...

Descripció

Es lliga amb

Es cobert per

Es tallat per

Se li entrega

Se li assenta

Se li recolza

Interpretació

Part del mur M-1004 que ha estat arrassat complertament en l'actuació de 1970. Se suposa que 1004 continuava fina a trobar-se amb M-2012, que també va resultar afectat en l'actuació esmentada. El tram de M-2012 desaparegut, ha estat denominat com M-2026.

| | | | | |
|--|--|--------|--|--|
| | | | | |
| | | | | |
| | | M-2025 | | |
| | | | | |
| | | | | |

Material Associat

Cobreix a

Reomple a

Talla a

S'entrega a

S'assenta en

Es recolza en

Data ante quem

Data post quem

Datació

Documentació

| | |
|----------|---|
| Plantes | <input type="radio"/> Sí <input type="radio"/> No |
| Seccions | <input type="radio"/> Sí <input type="radio"/> No |
| Alçats | <input type="radio"/> Sí <input type="radio"/> No |
| Fotos | <input type="radio"/> Sí <input type="radio"/> No |

Material

| | |
|------------|---|
| M. Inv. | <input type="radio"/> Sí <input type="radio"/> No |
| M. Siglat. | <input type="radio"/> Sí <input type="radio"/> No |
| Dibuixat | <input type="radio"/> Sí <input type="radio"/> No |
| Estudiat | <input type="radio"/> Sí <input type="radio"/> No |
| Docum. | <input type="radio"/> Sí <input type="radio"/> No |
| Ordinat | <input type="radio"/> Sí <input type="radio"/> No |

Observacions

Data

Redactada per

Estructures i Accessos

Número de la Unitat

| Zona | Sector | Ambit | Estruct. | Campanya | Cota I. | Cota F. |
|--------|--------|-------|----------|----------|---------|---------|
| Urbana | 1 | | M-2026 | 2011 | | |

M-2026

Orientació

Longitud

Amplada (Màx/Mín)

Alçada

Factura/Tècnica

Àmbits relacionats

- Tipus d'estructura
- Mur
 - Accés
 - Porta
 - .
 - .
 - .
 - .
 - Other...

Descripció

Es lliga amb

Es cobert per

Es tallat per

Se li entrega

Se li assenta

Se li recolza

Interpretació

Part del mur M-10012 que ha estat arrassat complertament en l'actuació de 1970. Se suposa que 1004 continuava fins a trobar-se amb M-1004, que també va resultar afectat en l'actuació esmentada. El tram de M-1004 desaparegut, ha estat denominat com M-2025.

| | | | | |
|----------------------|----------------------|-------------------------------------|----------------------|----------------------|
| <input type="text"/> | <input type="text"/> | <input type="text"/> | <input type="text"/> | <input type="text"/> |
| <input type="text"/> | <input type="text"/> | <input type="text"/> | <input type="text"/> | <input type="text"/> |
| <input type="text"/> | <input type="text"/> | <input type="text" value="M-2026"/> | <input type="text"/> | <input type="text"/> |
| <input type="text"/> | <input type="text"/> | <input type="text"/> | <input type="text"/> | <input type="text"/> |
| <input type="text"/> | <input type="text"/> | <input type="text"/> | <input type="text"/> | <input type="text"/> |

Material Associat

Cobreix a

Reomple a

Talla a

S'entrega a

S'assenta en

Es recolza en

Data ante quem

Data post quem

Datació

Documentació

Material

Plantes Sí No

Seccions Sí No

Alçats Sí No

Fotos Sí No

M. Inv. Sí No

M. Siglat. Sí No

Dibuixat Sí No

Estudiat Sí No

Docum. Sí No

Ordinat Sí No

Observacions

Data

31/5/11

Redactada per

LLMS

Estructures i Accessos

Número de la Unitat

| Zona | Sector | Ambit | Estruct. | Campanya | Cota I. | Cota F. |
|--------|--------|-------|----------|----------|---------|---------|
| Urbana | 1 | | M-2030 | 2011 | | |

M-2030

Orientació

Longitud

Amplada (Màx/Mín)

Alçada

Factura/Tècnica

Àmbits relacionats

- Tipus d'estructura
- Mur
 - Accés
 - Porta
 - .
 - .
 - .
 - .
 - Other...

Descripció

Es lliga amb

Es cobert per

Es tallat per

Se li entrega

Se li assenta

Se li recolza

Interpretació

Estructura que es presenta adosada a una altra anterior (M-2031). Sembla haver estat bastida en la gran reforma del segle IV per separar l'àmbit A-204 de l'ampli espai que configurarien els actuals espais A-201, A-205 i A-207. Aquesta estructura va resultar parcialment afectada per l'actuació de 1970.

| | | | | |
|----------------------|----------------------|-------------------------------------|----------------------|----------------------|
| <input type="text"/> | <input type="text"/> | <input type="text"/> | <input type="text"/> | <input type="text"/> |
| <input type="text"/> | <input type="text"/> | <input type="text"/> | <input type="text"/> | <input type="text"/> |
| <input type="text"/> | <input type="text"/> | <input type="text" value="M-2030"/> | <input type="text"/> | <input type="text"/> |
| <input type="text"/> | <input type="text"/> | <input type="text"/> | <input type="text"/> | <input type="text"/> |
| <input type="text"/> | <input type="text"/> | <input type="text"/> | <input type="text"/> | <input type="text"/> |

Material Associat

Cobreix a

Reomple a

Talla a

S'entrega a

S'assenta en

Es recolza en

Data ante quem

Data post quem

Datació

Documentació

Material

Plantes Sí No

Seccions Sí No

Alçats Sí No

Fotos Sí No

M. Inv. Sí No

M. Siglat. Sí No

Dibuixat Sí No

Estudiat Sí No

Docum. Sí No

Ordinat Sí No

Observacions

Data

31/5/11

Redactada per

LLMS

Estructures i Accessos

Número de la Unitat

| Zona | Sector | Ambit | Estruct. | Campanya | Cota I. | Cota F. |
|--------|--------|-------|----------|----------|---------|---------|
| Urbana | 1 | | M-2031 | 2011 | | |

M-2031

| | |
|--------------------|--------|
| Orientació | NE-SW |
| Longitud | |
| Amplada (Màx/Mín) | 60 cm. |
| Alçada | |
| Factura/Tècnica | Códols |
| Àmbits relacionats | A-201 |

- Tipus d'estructura
- Mur
 - Accés
 - Porta
 - .
 - .
 - .
 - .
 - Other...

Descripció

Es lliga amb

Es cobert per

Es tallat per

Se li entrega

Se li assenta

Se li recolza

Interpretació

Estructura que tal vegada podria pertanyer a la fase anterior a la reforma del segle IV, i que tancava l'espai de la premsa pel costat NW

| | | | | |
|--|--|--------|--|--|
| | | | | |
| | | | | |
| | | M-2031 | | |
| | | | | |
| | | | | |

Material Associat

Cobreix a

Reomple a

Talla a

S'entrega a

S'assenta en

Es recolza en

Data ante quem

Data post quem

Datació

Documentació

Material

| | |
|----------|---|
| Plantes | <input type="radio"/> Sí <input type="radio"/> No |
| Seccions | <input type="radio"/> Sí <input type="radio"/> No |
| Alçats | <input type="radio"/> Sí <input type="radio"/> No |
| Fotos | <input type="radio"/> Sí <input type="radio"/> No |

| | |
|------------|---|
| M. Inv. | <input type="radio"/> Sí <input type="radio"/> No |
| M. Siglat. | <input type="radio"/> Sí <input type="radio"/> No |
| Dibuixat | <input type="radio"/> Sí <input type="radio"/> No |
| Estudiat | <input type="radio"/> Sí <input type="radio"/> No |
| Docum. | <input type="radio"/> Sí <input type="radio"/> No |
| Ordinat | <input type="radio"/> Sí <input type="radio"/> No |

Observacions

Data

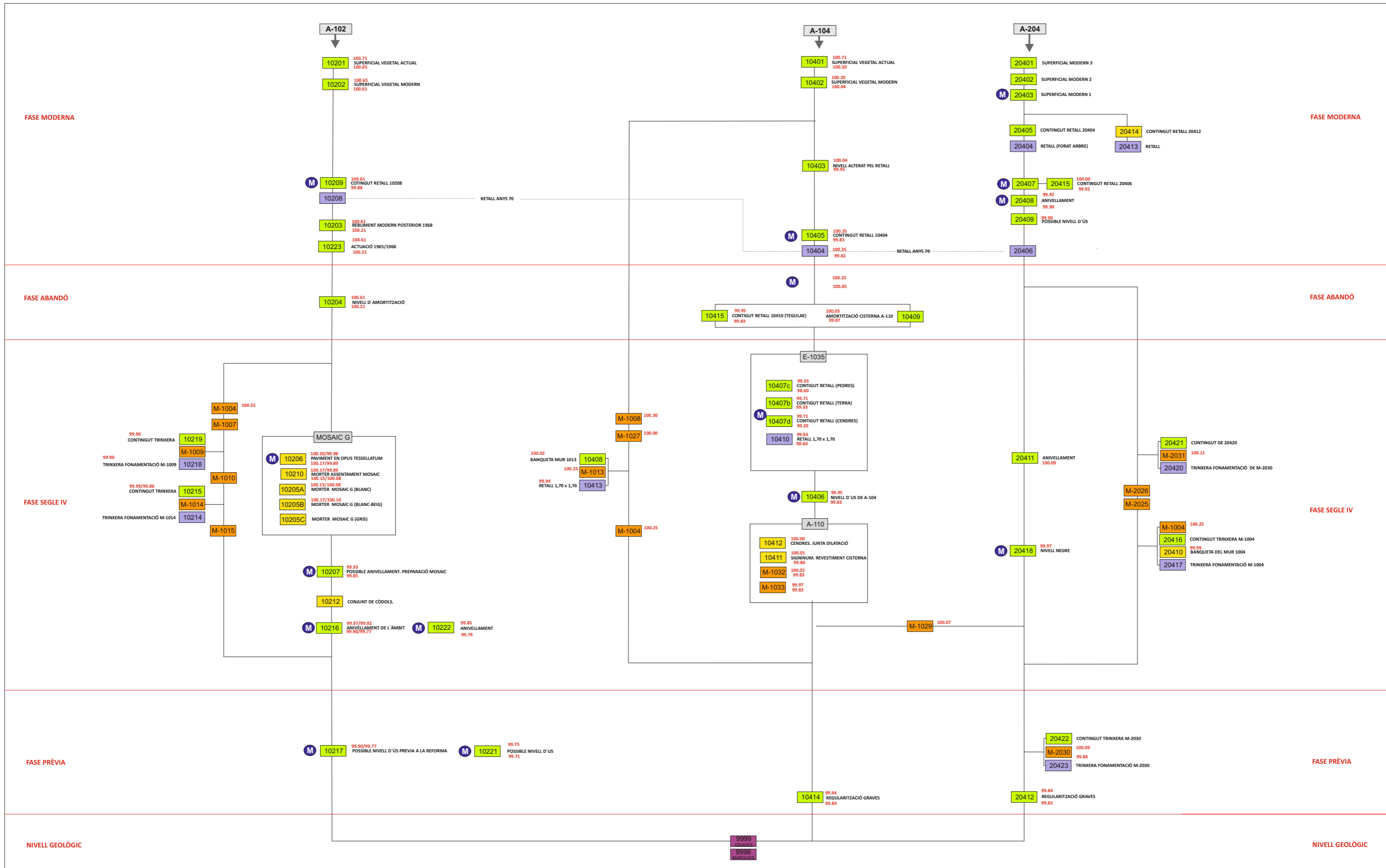
31/5/11

Redactada per

LLMS



VII. MATRIX



- Estrat
- Mur
- Interfacie
- Element
- Anul·lat
- Material

- 10211
- 10213
- 10220
- 20419

VIL-LA ROMANA DEL ROMERAL (Albesa-la Noguera)
 Campanya 2011
 Matriu àmbits: A-102, A-104, A-204



VIII. INVENTARI DEL MATERIAL

VIL-LA ROMANA DEL ROMERAL (ALBESA)

INVENTARI DE LA CAMPANYA 2011

| ORDRE | SIGLA | NUM. DIB. | FRAGM. | PART DE LA PEÇA | FORMA DE LA PEÇA | CLASSE DE MATERIAL | FORMA | OBSERVACIONS | CODI MATERIAL |
|-------|-------------|-----------|--------|-----------------|------------------|----------------------|------------------|-----------------------------|---------------|
| 50 | 11-RO-10206 | S/N | 16 | FRAGMENT | MOSAIC | MATERIAL CONSTRUCCIÓ | NO DETERMINADA | MOSAIC G | MC |
| 51 | 11-RO-10206 | S/N | 15 | FORMA COMPLETA | TESSEL-LA | MATERIAL CONSTRUCCIÓ | NO DETERMINADA | MOSAIC G | MC |
| 52 | 11-RO-10206 | S/N | 1 | FORMA COMPLETA | TESSEL-LA | MATERIAL CONSTRUCCIÓ | NO DETERMINADA | MOSAIC G | MC |
| 1 | 11-RO-10207 | 1 | 1 | VORA | BOL | T.S. HISPÀNICA | DRAG. 27 | | C |
| 2 | 11-RO-10207 | 2 | 1 | VORA | BOL | T.S. HISPÀNICA | RITT. 8 | | C |
| 3 | 11-RO-10207 | 3 | 1 | INFORME | NO DETERMINADA | T.S. HISPÀNICA | NO DETERMINADA | DECORACIÓ DE CERCLES | CD |
| 4 | 11-RO-10207 | 4 | 1 | INFORME | NO DETERMINADA | T.S. AFRICANA A | NO DETERMINADA | | C |
| 5 | 11-RO-10207 | 5 | 1 | VORA | BOL | T.S. HISPÀNICA | DRAG. 37 TARDANA | | C |
| 6 | 11-RO-10207 | 6 | 1 | VORA | PLAT | T.S. AFRICANA D | HAYES 58 | | C |
| 7 | 11-RO-10207 | 7 | 1 | VORA | GIBRELL | COMUNA AFRICANA | LRB-3 | | C |
| 8 | 11-RO-10207 | 8 | 1 | VORA | CASSOLA | CUINA AFRICANA | HAYES 23B | | C |
| 9 | 11-RO-10207 | 9 | 1 | INFORME | TEGULA | MATERIAL CONSTRUCCIÓ | NO DETERMINADA | | MC |
| 10 | 11-RO-10207 | 10 | 1 | UNITAT | TESSEL-LA | MATERIAL CONSTRUCCIÓ | NO DETERMINADA | | MC |
| 207 | 11-RO-10207 | S/N | 4 | INFORME | TEGULA | MATERIAL CONSTRUCCIÓ | NO DETERMINADA | | MC |
| 208 | 11-RO-10207 | S/N | 1 | INFORME | IMBEX | MATERIAL CONSTRUCCIÓ | NO DETERMINADA | | MC |
| 209 | 11-RO-10207 | S/N | 1 | INFORME | CONTENIDOR | COMUNA | NO DETERMINADA | | C |
| 210 | 11-RO-10207 | S/N | 2 | INFORME | OLLA | CUINA ROMANA | NO DETERMINADA | | C |
| 211 | 11-RO-10207 | S/N | 16 | INFORME | NO DETERMINADA | COMUNA | NO DETERMINADA | | C |
| 212 | 11-RO-10207 | S/N | 1 | INFORME | NO DETERMINADA | CUINA AFRICANA | NO DETERMINADA | | C |
| 213 | 11-RO-10207 | S/N | 1 | INFORME | NO DETERMINADA | T.S. AFRICANA A | NO DETERMINADA | | C |
| 214 | 11-RO-10207 | S/N | 2 | INFORME | NO DETERMINADA | T.S. HISPÀNICA | NO DETERMINADA | | C |
| 11 | 11-RO-10209 | 1 | 1 | INFORME | NO DETERMINADA | T.S. ITÀLICA | NO DETERMINADA | | C |
| 12 | 11-RO-10209 | 2 | 1 | INFORME | NO DETERMINADA | PARETS FINES | NO DETERMINADA | | C |
| 13 | 11-RO-10209 | 3 | 1 | VORA | BOL | COMUNA | NO DETERMINADA | | C |
| 14 | 11-RO-10209 | 4 | 1 | VORA | OLLETA | CUINA AFRICANA | ATLANTE VII -11 | O TAL VEGADA ATLANTE VII-12 | C |

VIL-LA ROMANA DEL ROMERAL (ALBESA)

INVENTARI DE LA CAMPANYA 2011

| ORDRE | SIGLA | NUM. DIB. | FRAGM. | PART DE LA PEÇA | FORMA DE LA PEÇA | CLASSE DE MATERIAL | FORMA | OBSERVACIONS | CODI MATERIAL |
|-------|-------------|-----------|--------|-----------------|------------------|----------------------|----------------|-----------------|---------------|
| 15 | 11-RO-10209 | 5 | 1 | INFORME | NO DETERMINADA | CUINA AFRICANA | NO DETERMINADA | | C |
| 16 | 11-RO-10209 | 6 | 1 | INFORME | NO DETERMINADA | VIDRE | NO DETERMINADA | | C |
| 17 | 11-RO-10209 | 7 | 1 | INFORME | SÍLEX | MATERIAL LÍTIC | NO DETERMINADA | | ML |
| 232 | 11-RO-10209 | S/N | 9 | INFORME | NO DETERMINADA | COMUNA | NO DETERMINADA | | C |
| 233 | 11-RO-10209 | S/N | 2 | INFORME | NO DETERMINADA | CUINA ROMANA | NO DETERMINADA | | C |
| 234 | 11-RO-10209 | S/N | 4 | INFORME | NO DETERMINADA | T.S. AFRICANA A | NO DETERMINADA | | C |
| 234 | 11-RO-10209 | S/N | 2 | INFORME | NO DETERMINADA | CUINA AFRICANA | NO DETERMINADA | | C |
| 236 | 11-RO-10209 | S/N | 5 | INFORME | NO DETERMINADA | T.S. HISPÀNICA | NO DETERMINADA | | C |
| 237 | 11-RO-10209 | S/N | 4 | FRAGMENT | TEGULAE | MATERIAL CONSTRUCCIÓ | NO DETERMINADA | | C |
| 223 | 11-RO-10211 | S/N | 1 | INFORME | NO DETERMINADA | CUINA ROMANA | NO DETERMINADA | | C |
| 224 | 11-RO-10211 | S/N | 1 | FRAGMENT | IMBEX | MATERIAL CONSTRUCCIÓ | NO DETERMINADA | | MC |
| 225 | 11-RO-10211 | S/N | 1 | INFORME | CONTENIDOR | COMUNA | NO DETERMINADA | | C |
| 226 | 11-RO-10211 | S/N | 1 | INFORME | NO DETERMINADA | COMUNA | NO DETERMINADA | | C |
| 227 | 11-RO-10211 | S/N | 2 | INFORME | NO DETERMINADA | T.S. AFRICANA A | NO DETERMINADA | | C |
| 18 | 11-RO-10216 | 1 | 1 | NANSA | NO DETERMINADA | COMUNA | NO DETERMINADA | | C |
| 19 | 11-RO-10216 | 2 | 1 | VORA | OLLA | CUINA ROMANA | NO DETERMINADA | | C |
| 20 | 11-RO-10216 | 3 | 1 | FRAGMENT | DENT | RESTES ÒSSIES | NO DETERMINADA | | RO |
| 241 | 11-RO-10216 | S/N | 1 | FRAGMENT | SIGNINUM | MATERIAL CONSTRUCCIÓ | NO DETERMINADA | 10 CM. DE GRUIX | MC |
| 242 | 11-RO-10216 | S/N | 1 | FRAGMENT | TEGULAE | MATERIAL CONSTRUCCIÓ | NO DETERMINADA | | MC |
| 243 | 11-RO-10216 | S/N | 1 | INFORME | NO DETERMINADA | CUINA ROMANA | NO DETERMINADA | | C |
| 244 | 11-RO-10216 | S/N | 1 | INFORME | NO DETERMINADA | COMUNA | NO DETERMINADA | | C |
| 245 | 11-RO-10216 | S/N | 1 | INFORME | NO DETERMINADA | T.S. HISPÀNICA | NO DETERMINADA | | C |
| 246 | 11-RO-10216 | S/N | 1 | FRAGMENT | OS | RESTES ÒSSIES | NO DETERMINADA | | RO |
| 247 | 11-RO-10216 | S/N | 1 | FRAGMENT | ESTUC | MATERIAL CONSTRUCCIÓ | NO DETERMINADA | | MC |
| 248 | 11-RO-10216 | S/N | 2 | FRAGMENT | TEGULAE | MATERIAL CONSTRUCCIÓ | NO DETERMINADA | | MC |

VIL-LA ROMANA DEL ROMERAL (ALBESA)

INVENTARI DE LA CAMPANYA 2011

| ORDRE | SIGLA | NUM. DIB. | FRAGM. | PART DE LA PEÇA | FORMA DE LA PEÇA | CLASSE DE MATERIAL | FORMA | OBSERVACIONS | CODI MATERIAL |
|-------|-------------|-----------|--------|-----------------|------------------|----------------------|----------------|--|---------------|
| 249 | 11-RO-10216 | S/N | 3 | FRAGMENT | PEDRA | MATERIAL LÍTIC | NO DETERMINADA | | ML |
| 250 | 11-RO-10216 | S/N | 1 | FRAGMENT | CÒDOL | MATERIAL LÍTIC | NO DETERMINADA | | ML |
| 251 | 11-RO-10216 | S/N | 1 | INFORME | NO DETERMINADA | CUINA ROMANA | NO DETERMINADA | | C |
| 252 | 11-RO-10216 | S/N | 1 | FRAGMENT | CÒDOL | MATERIAL LÍTIC | NO DETERMINADA | | ML |
| 253 | 11-RO-10216 | S/N | 60 | FRAGMENT | CÒDOL | MATERIAL LÍTIC | NO DETERMINADA | CÒDOLS NEGRES TALLATS INTENCIONADAMENT | ML |
| 21 | 11-RO-10217 | 1 | 1 | PEU ANULAR | BOL | T.S. HISPÀNICA | NO DETERMINADA | | C |
| 22 | 11-RO-10217 | 2 | 1 | INFORME | NO DETERMINADA | T.S. HISPÀNICA | NO DETERMINADA | | C |
| 23 | 11-RO-10217 | 3 | 1 | INFORME | NO DETERMINADA | T.S. HISPÀNICA | NO DETERMINADA | | C |
| 24 | 11-RO-10217 | 4 | 2 | VORA | GERRA | COMUNA | NO DETERMINADA | | C |
| 25 | 11-RO-10217 | 5 | 1 | VORA | GERRA | COMUNA | NO DETERMINADA | | C |
| 26 | 11-RO-10217 | 6 | 1 | VORA | GERRA | COMUNA | NO DETERMINADA | | C |
| 27 | 11-RO-10217 | 7 | 1 | VORA | TAPADORA | COMUNA | NO DETERMINADA | | C |
| 28 | 11-RO-10217 | 8 | 1 | VORA | TAPADORA | CUINA AFRICANA | HAYES 185 | | C |
| 29 | 11-RO-10217 | 9 | 1 | FRAGMENT | ESTUC | MATERIAL CONSTRUCCIÓ | NO DETERMINADA | | MC |
| 228 | 11-RO-10217 | S/N | 21 | INFORME | NO DETERMINADA | COMUNA | NO DETERMINADA | | C |
| 229 | 11-RO-10217 | S/N | 2 | INFORME | NO DETERMINADA | CUINA ROMANA | NO DETERMINADA | | C |
| 230 | 11-RO-10217 | S/N | 4 | INFORME | NO DETERMINADA | T.S. HISPÀNICA | NO DETERMINADA | | C |
| 231 | 11-RO-10217 | S/N | 1 | PEU ANULAR | NO DETERMINADA | COMUNA | NO DETERMINADA | | C |
| 30 | 11-RO-10221 | 1 | 1 | VORA | BOL | T.S. HISPÀNICA | RITT. 8 | | C |
| 31 | 11-RO-10221 | 2 | 1 | VORA | PLAT | T.S. HISPÀNICA | DRAG. 15/17 | | C |
| 32 | 11-RO-10221 | 3 | 1 | FONS | NO DETERMINADA | T.S. HISPÀNICA | NO DETERMINADA | | C |
| 33 | 11-RO-10221 | 4 | 1 | VORA | GERRA | COMUNA | NO DETERMINADA | | C |
| 34 | 11-RO-10221 | 5 | 1 | FONS | NO DETERMINADA | COMUNA | NO DETERMINADA | | C |
| 35 | 11-RO-10221 | 6 | 1 | FONS | NO DETERMINADA | COMUNA | NO DETERMINADA | | C |
| 36 | 11-RO-10221 | 7 | 1 | INFORME | NO DETERMINADA | COMUNA | NO DETERMINADA | | C |

VIL-LA ROMANA DEL ROMERAL (ALBESA)

INVENTARI DE LA CAMPANYA 2011

| ORDRE | SIGLA | NUM. DIB. | FRAGM. | PART DE LA PEÇA | FORMA DE LA PEÇA | CLASSE DE MATERIAL | FORMA | OBSERVACIONS | CODI MATERIAL |
|-------|-------------|-----------|--------|-----------------|------------------|----------------------|----------------|---|---------------|
| 37 | 11-RO-10221 | 8 | 1 | INFORME | NO DETERMINADA | COMUNA | NO DETERMINADA | | C |
| 38 | 11-RO-10221 | 9 | 1 | | CUBILET | COMUNA | NO DETERMINADA | FALTA OMLIR LA PART DE PEÇA | C |
| 39 | 11-RO-10221 | 10 | 1 | VORA | PLAT/TAPADORA | CUINA AFRICANA | HAYES 185 | | C |
| 40 | 11-RO-10221 | 11 | 1 | VORA | PLAT/TAPADORA | CUINA AFRICANA | HAYES 185 | | C |
| 41 | 11-RO-10221 | 12 | 1 | INFORME | CASSOLA | CUINA AFRICANA | NO DETERMINADA | | C |
| 42 | 11-RO-10221 | 13 | 1 | INFORME | CASSOLA | CUINA AFRICANA | NO DETERMINADA | | C |
| 43 | 11-RO-10221 | 14 | 1 | INFORME | CASSOLA | CUINA AFRICANA | NO DETERMINADA | | C |
| 44 | 11-RO-10221 | 15 | 1 | INFORME | CASSOLA | CUINA AFRICANA | NO DETERMINADA | | C |
| 45 | 11-RO-10221 | 16 | 1 | VORA | OLLA | CUINA ROMANA | NO DETERMINADA | | C |
| 46 | 11-RO-10221 | 17 | 1 | FRAGMENT | CLAU | FERRO | NO DETERMINADA | | F |
| 215 | 11-RO-10221 | S/N | 8 | INFORME | TEGULA | MATERIAL CONSTRUCCIÓ | NO DETERMINADA | ESQUIRLES | MC |
| 216 | 11-RO-10221 | S/N | 1 | INFORME | CONTENIDOR | COMUNA | NO DETERMINADA | | C |
| 217 | 11-RO-10221 | S/N | 1 | INFORME | NO DETERMINADA | CUINA AFRICANA | NO DETERMINADA | | C |
| 218 | 11-RO-10221 | S/N | 7 | INFORME | NO DETERMINADA | CUINA ROMANA | NO DETERMINADA | | C |
| 219 | 11-RO-10221 | S/N | 1 | FORMA COMPLETA | TESSEL-LA | MARBRE | CUBICA | IGUALA LA SANefa DE L'SPICATUM | C |
| 220 | 11-RO-10221 | S/N | 8 | INFORME | NO DETERMINADA | T.S. HIAPÀNICA | NO DETERMINADA | | C |
| 221 | 11-RO-10221 | S/N | 1 | VORA | NO DETERMINADA | COMUNA | NO DETERMINADA | | C |
| 222 | 11-RO-10221 | S/N | 56 | INFORME | NO DETERMINADA | COMUNA | NO DETERMINADA | | C |
| 47 | 11-RO-10222 | 1 | 4 | VORA | GERRA | COMUNA | NO DETERMINADA | NÚM ORDRE 47, 48 i 49 SÓN LA MATEIXA PEÇA | C |
| 48 | 11-RO-10222 | 2 | 1 | VORA | GERRA | COMUNA | NO DETERMINADA | NÚM ORDRE 47, 48 i 49 SÓN LA MATEIXA PEÇA | C |
| 49 | 11-RO-10222 | 3 | 1 | NANSA | GERRA | COMUNA | NO DETERMINADA | NÚM ORDRE 47, 48 i 49 SÓN LA MATEIXA PEÇA | C |
| 238 | 11-RO-10222 | S/N | 2 | INFORME | NO DETERMINADA | COMUNA | NO DETERMINADA | | C |
| 239 | 11-RO-10222 | S/N | 1 | INFORME | NO DETERMINADA | T.S. HISPÀNICA | NO DETERMINADA | | C |
| 240 | 11-RO-10222 | S/N | 1 | FONS ESTRIAT | CASSOLA | CASSOLA | NO DETERMINADA | | C |
| 117 | 11-RO-10403 | 1 | 1 | NANSA | GERRETA | COMUNA | NO DETERMINADA | | C |

VIL-LA ROMANA DEL ROMERAL (ALBESA)

INVENTARI DE LA CAMPANYA 2011

| ORDRE | SIGLA | NUM. DIB. | FRAGM. | PART DE LA PEÇA | FORMA DE LA PEÇA | CLASSE DE MATERIAL | FORMA | OBSERVACIONS | CODI MATERIAL |
|-------|-------------|-----------|--------|-----------------|------------------|----------------------|----------------|--------------------------------|---------------|
| 118 | 11-RO-10403 | 2 | 1 | INFORME | NO DETERMINADA | COMUNA | NO DETERMINADA | | C |
| 119 | 11-RO-10403 | 3 | 1 | INFORME | NO DETERMINADA | COMUNA | NO DETERMINADA | | C |
| 120 | 11-RO-10403 | 4 | 1 | INFORME | NO DETERMINADA | CUINA AFRICANA | NO DETERMINADA | | C |
| 121 | 11-RO-10403 | 5 | 1 | INFORME | NO DETERMINADA | CUINA AFRICANA | NO DETERMINADA | | C |
| 122 | 11-RO-10403 | 6 | 1 | INFORME | NO DETERMINADA | CUINA AFRICANA | NO DETERMINADA | | C |
| 290 | 11-RO-10403 | S/N | 1 | FRAGMENT | TEGULA | MATERIAL CONSTRUCCIÓ | NO DETERMINADA | SIGLAT COM 11-RO-10403/20403 | MC |
| 291 | 11-RO-10403 | S/N | 2 | INFORME | NO DETERMINADA | COMUNA | NO DETERMINADA | | C |
| 53 | 11-RO-10405 | 1 | 1 | VORA | BOL | T.S. HISPÀNICA | RITT. 8 | | C |
| 54 | 11-RO-10405 | 2 | 1 | FONS | NO DETERMINADA | T.S. HISPÀNICA | NO DETERMINADA | | C |
| 55 | 11-RO-10405 | 3 | 1 | FONS | NO DETERMINADA | T.S. HISPÀNICA | NO DETERMINADA | | C |
| 56 | 11-RO-10405 | 4 | 1 | INFORME | BOL | T.S. HISPÀNICA | DRAG. 37 | FRANJA DE CERCLES I DE METOPES | CD |
| 57 | 11-RO-10405 | 5 | 1 | INFORME | BOL | T.S. HISPÀNICA | DRAG. 37 | DECORACIÓ: ROSETES | CD |
| 58 | 11-RO-10405 | 6 | 1 | INFORME | BOL | T.S. HISPÀNICA | DRAG. 37 | DECOARCIÓ: CERCLES | CD |
| 59 | 11-RO-10405 | 7 | 1 | VORA | BOL | COMUNA | NO DETERMINADA | | C |
| 60 | 11-RO-10405 | 8 | 1 | VORA | BOL | COMUNA | NO DETERMINADA | | C |
| 61 | 11-RO-10405 | 9 | 1 | PEU ANULAR | NO DETERMINADA | COMUNA | NO DETERMINADA | | C |
| 62 | 11-RO-10405 | 10 | 1 | INFORME | NO DETERMINADA | COMUNA | NO DETERMINADA | | C |
| 63 | 11-RO-10405 | 11 | 1 | INFORME | NO DETERMINADA | COMUNA | NO DETERMINADA | | C |
| 64 | 11-RO-10405 | 12 | 1 | VORA | GIBRELL | CERÀMICA MODERNA | NO DETERMINADA | | C |
| 65 | 11-RO-10405 | 13 | 1 | VORA | PLAT/TAPADORA | CUINA AFRICANA | HAYES 182 | | C |
| 66 | 11-RO-10405 | 14 | 1 | VORA | PLAT/TAPADORA | CUINA AFRICANA | HAYES 185 | | C |
| 67 | 11-RO-10405 | 15 | 1 | VORA | PLAT/TAPADORA | CUINA AFRICANA | HAYES 196 | | C |
| 68 | 11-RO-10405 | 16 | 1 | VORA | OLLA | CUINA AFRICANA | NO DETERMINADA | | C |
| 69 | 11-RO-10405 | 17 | 1 | INFORME | NO DETERMINADA | VIDRE | NO DETERMINADA | | V |
| 70 | 11-RO-10405 | 18 | 1 | FRAGMENT | ESTUC | MATERIAL CONSTRUCCIÓ | NO DETERMINADA | PINTAT | MC |

VIL-LA ROMANA DEL ROMERAL (ALBESA)

INVENTARI DE LA CAMPANYA 2011

| ORDRE | SIGLA | NUM. DIB. | FRAGM. | PART DE LA PEÇA | FORMA DE LA PEÇA | CLASSE DE MATERIAL | FORMA | OBSERVACIONS | CODI MATERIAL |
|-------|-------------|-----------|--------|-----------------|------------------|----------------------|----------------|--------------|---------------|
| 71 | 11-RO-10405 | 19 | 1 | FRAGMENT | TOTXO MODERN | MATERIAL CONSTRUCCIÓ | NO DETERMINADA | | MO |
| 254 | 11-RO-10405 | S/N | 5 | INFORME | TEGULA | MATERIAL CONSTRUCCIÓ | NO DETERMINADA | | MC |
| 255 | 11-RO-10405 | S/N | 39 | INFORME | NO DETERMINADA | COMUNA | NO DETERMINADA | | C |
| 256 | 11-RO-10405 | S/N | 3 | INFORME | CONTENIDOR | COMUNA | NO DETERMINADA | | C |
| 257 | 11-RO-10405 | S/N | 2 | INFORME | NO DETERMINADA | CUINA ROMANA | NO DETERMINADA | | C |
| 258 | 11-RO-10405 | S/N | 1 | INFORME | NO DETERMINADA | COMUNA AMB ENGALBA | NO DETERMINADA | | C |
| 259 | 11-RO-10405 | S/N | 1 | INFORME | NO DETERMINADA | PARETS FINES | NO DETERMINADA | | C |
| 260 | 11-RO-10405 | S/N | 4 | INFORME | NO DETERMINADA | TS. AFRICANA A | NO DETERMINADA | | C |
| 261 | 11-RO-10405 | S/N | 1 | VORA | PLAT/TAPADORA | CUINA AFRICANA | NO DETERMINADA | | C |
| 262 | 11-RO-10405 | S/N | 1 | INFORME | NO DETERMINADA | CUINA AFRICANA | NO DETERMINADA | | C |
| 263 | 11-RO-10405 | S/N | 2 | VORA | NO DETERMINADA | T.S. HISPÀNICA | NO DETERMINADA | | C |
| 264 | 11-RO-10405 | S/N | 14 | INFORME | NO DETERMINADA | T.S. HISPÀNICA | NO DETERMINADA | | C |
| 265 | 11-RO-10405 | S/N | 3 | FRAGMENT | NO DETERMINADA | FERRO | NO DETERMINADA | | M |
| 72 | 11-RO-10406 | 1 | 2 | VORA | BOL | T.S. HISPÀNICA | RITT. 8 | | C |
| 73 | 11-RO-10406 | 2 | 1 | VORA | BOL | T.S. HISPÀNICA | RITT. 8 | | C |
| 74 | 11-RO-10406 | 3 | 1 | VORA | BOL | T.S. HISPÀNICA | RITT. 8 | | C |
| 75 | 11-RO-10406 | 4 | 1 | VORA | BOL | T.S. HISPÀNICA | DRAG. 37 | | C |
| 76 | 11-RO-10406 | 5 | 1 | VORA | BOL | T.S. HISPÀNICA | DRAG. 37 | | C |
| 77 | 11-RO-10406 | 6 | 1 | FONS | BOL | T.S. HISPÀNICA | NO DETERMINADA | | C |
| 78 | 11-RO-10406 | 7 | 1 | INFORME | NO DETERMINADA | T.S. HISPÀNICA | NO DETERMINADA | | C |
| 79 | 11-RO-10406 | 8 | 1 | VORA | GERRETA | COMUNA | NO DETERMINADA | | C |
| 80 | 11-RO-10406 | 9 | 1 | NANSA | NO DETERMINADA | COMUNA | NO DETERMINADA | | C |
| 81 | 11-RO-10406 | 10 | 1 | INFORME | NO DETERMINADA | COMUNA | NO DETERMINADA | | C |
| 82 | 11-RO-10406 | 11 | 1 | INFORME | NO DETERMINADA | CERÀMICA IBÈRICA | NO DETERMINADA | | CI |
| 83 | 11-RO-10406 | 12 | 1 | VORA | PLAT/TAPADORA | CUINA AFRICANA | HAYES 196 | | C |

VIL-LA ROMANA DEL ROMERAL (ALBESA)

INVENTARI DE LA CAMPANYA 2011

| ORDRE | SIGLA | NUM. DIB. | FRAGM. | PART DE LA PEÇA | FORMA DE LA PEÇA | CLASSE DE MATERIAL | FORMA | OBSERVACIONS | CODI MATERIAL |
|-------|-------------|-----------|--------|-----------------|------------------|----------------------|----------------|---------------------|---------------|
| 84 | 11-RO-10406 | 13 | 1 | VORA | PLAT/TAPADORA | CUINA AFRICANA | HAYES 185 | | C |
| 85 | 11-RO-10406 | 14 | 1 | VORA | CASSOLA | CUINA AFRICANA | OSTIA III, 267 | | C |
| 86 | 11-RO-10406 | 15 | 1 | VORA | CASSOLA | CUINA AFRICANA | HAYES 23B | | C |
| 87 | 11-RO-10406 | 16 | 1 | FONS | NO DETERMINADA | CUINA AFRICANA | NO DETERMINADA | | C |
| 88 | 11-RO-10406 | 17 | 1 | INFORME | NO DETERMINADA | CUINA AFRICANA | NO DETERMINADA | | C |
| 89 | 11-RO-10406 | 18 | 1 | VORA | OLLA | CUINA ROMANA | NO DETERMINADA | | C |
| 90 | 11-RO-10406 | 19 | 1 | VORA | OLLA | CUINA ROMANA | NO DETERMINADA | | C |
| 91 | 11-RO-10406 | 20 | 1 | VORA | OLLA | CUINA ROMANA | NO DETERMINADA | | C |
| 92 | 11-RO-10406 | 21 | 1 | VORA | OLLA | CUINA ROMANA | NO DETERMINADA | | C |
| 93 | 11-RO-10406 | 22 | 1 | FONS | OLLA | CUINA ROMANA | NO DETERMINADA | | C |
| 94 | 11-RO-10406 | 23 | 1 | DISC | LLÀNTIA | LLÀNTIA | NO DETERMINADA | | C |
| 95 | 11-RO-10406 | 24 | 1 | FORMA COMPLETA | TESSEL-LA | MATERIAL CONSTRUCCIÓ | NO DETERMINADA | MOSAIC G | MC |
| 96 | 11-RO-10406 | 25 | 1 | FRAGMENT | ESTUC | MATERIAL CONSTRUCCIÓ | NO DETERMINADA | | MC |
| 97 | 11-RO-10406 | 26 | 1 | VORA | GIBRELL | CERÀMICA ÀRAB | NO DETERMINADA | | CA |
| 98 | 11-RO-10406 | 27 | 1 | INFORME | NO DETERMINADA | CERÀMICA ÀRAB | NO DETERMINADA | | CA |
| 99 | 11-RO-10406 | 28 | 1 | VORA | OLLA | CERÀMICA MEDIEVAL | NO DETERMINADA | | CM |
| 100 | 11-RO-10406 | 29 | 1 | INFORME | NO DETERMINADA | CERÀMICA MEDIEVAL | NO DETERMINADA | RESTES DE REPARACIÓ | CM |
| 266 | 11-RO-10406 | S/N | 15 | INFORME | NO DETERMINADA | CUINA ROMANA | NO DETERMINADA | | C |
| 267 | 11-RO-10406 | S/N | 2 | FRAGMENT | NO DETERMINADA | ESTUC | NO DETERMINADA | COLOR VERMELL | MC |
| 268 | 11-RO-10406 | S/N | 1 | FRAGMENT | TEGULA | MATERIAL CONSTRUCCIÓ | NO DETERMINADA | | MC |
| 269 | 11-RO-10406 | S/N | 2 | FRAGMENT | IMBEX | MATERIAL CONSTRUCCIÓ | NO DETERMINADA | | MC |
| 270 | 11-RO-10406 | S/N | 41 | FRAGMENT | NO DETERMINADA | COMUNA | NO DETERMINADA | | C |
| 271 | 11-RO-10406 | S/N | 4 | FRAGMENT | NO DETERMINADA | T.S. HISPÀNICA | NO DETERMINADA | | C |
| 272 | 11-RO-10406 | S/N | 1 | VORA | PLAT/TAPADORA | CUINA AFRICANA | NO DETERMINADA | | C |
| 273 | 11-RO-10406 | S/N | 3 | FONS ESTRIAT | CASSOLA | CUINA AFRICANA | NO DETERMINADA | | C |

VIL-LA ROMANA DEL ROMERAL (ALBESA)

INVENTARI DE LA CAMPANYA 2011

| ORDRE | SIGLA | NUM. DIB. | FRAGM. | PART DE LA PEÇA | FORMA DE LA PEÇA | CLASSE DE MATERIAL | FORMA | OBSERVACIONS | CODI MATERIAL |
|-------|-------------|-----------|--------|-----------------|------------------|----------------------|----------------|--------------|---------------|
| 274 | 11-RO-10406 | S/N | 3 | INFORME | NO DETERMINADA | COMUNA AMB ENGALBA | NO DETERMINADA | | C |
| 275 | 11-RO-10406 | S/N | 2 | INFORME | NO DETERMINADA | CUINA AFRICANA | NO DETERMINADA | | C |
| 276 | 11-RO-10406 | S/N | 1 | INFORME | NO DETERMINADA | COMUNA PINTADA | NO DETERMINADA | BANDES | C |
| 101 | 11-RO-10407 | S/N | 299 | INFORME | TEGULA | MATERIAL CONSTRUCCIÓ | NO DETERMINADA | | MC |
| 102 | 11-RO-10407 | S/N | 79 | INFORME | IMBEX | MATERIAL CONSTRUCCIÓ | NO DETERMINADA | | MC |
| 103 | 11-RO-10407 | 1 | 1 | VORA | BOL | T.S. HISPÀNICA | RITT. 8 | | C |
| 104 | 11-RO-10407 | 2 | 1 | VORA | BOL | T.S. HISPÀNICA | RITT. 8 | | C |
| 105 | 11-RO-10407 | 3 | 1 | VORA | BOL | T.S. HISPÀNICA | RITT. 8 | | C |
| 106 | 11-RO-10407 | 4 | 1 | VORA | GERRA | COMUNA | NO DETERMINADA | | C |
| 107 | 11-RO-10407 | 5 | 1 | VORA | PLAT | COMUNA | NO DETERMINADA | | C |
| 108 | 11-RO-10407 | 6 | 1 | INFORME | NO DETERMINADA | COMUNA | NO DETERMINADA | | C |
| 109 | 11-RO-10407 | 7 | 1 | VORA | CASSOLA | CUINA AFRICANA | NO DETERMINADA | | C |
| 110 | 11-RO-10407 | 8 | 1 | VORA | OLLA | CUINA AFRICANA | NO DETERMINADA | | C |
| 111 | 11-RO-10407 | 9 | 1 | INFORME | TEGULA | MATERIAL CONSTRUCCIÓ | NO DETERMINADA | | MC |
| 112 | 11-RO-10407 | 10 | 1 | INFORME | TEGULA | MATERIAL CONSTRUCCIÓ | NO DETERMINADA | | MC |
| 113 | 11-RO-10407 | 11 | 1 | FRAGMENT | ESTUC | MATERIAL CONSTRUCCIÓ | NO DETERMINADA | | MC |
| 114 | 11-RO-10407 | 12 | 1 | FRAGMENT | ESTUC | MATERIAL CONSTRUCCIÓ | NO DETERMINADA | | MC |
| 115 | 11-RO-10407 | 13 | 150 | FRAGMENT | VÀRIES | MATERIAL OSSI | NO DETERMINADA | | MC |
| 116 | 11-RO-10407 | S/N | 12 | UNITATS | CÒDOL | MATERIAL LÍTIC | NO DETERMINADA | | MC |
| 277 | 11-RO-10407 | S/N | 2 | INFORME | NO DETERMINADA | FERRO | NO DETERMINADA | | C |
| 278 | 11-RO-10407 | S/N | 1 | INFORME | NO DETERMINADA | COMUNA | NO DETERMINADA | | C |
| 279 | 11-RO-10407 | S/N | 1 | FRAGMENT | OS | RESTES ÒSSIES | NO DETERMINADA | | C |
| 280 | 11-RO-10407 | S/N | 2 | FRAGMENT | NO DETERMINADA | GUIX | NO DETERMINADA | | C |
| 281 | 11-RO-10407 | S/N | 2 | INFORME | NO DETERMINADA | T.S. HIAPÀNICA | NO DETERMINADA | | C |
| 282 | 11-RO-10407 | S/N | 1 | FONS PLA | CASSOLA | CUINA AFRICANA | NO DETERMINADA | | C |

VIL-LA ROMANA DEL ROMERAL (ALBESA)

INVENTARI DE LA CAMPANYA 2011

| ORDRE | SIGLA | NUM. DIB. | FRAGM. | PART DE LA PEÇA | FORMA DE LA PEÇA | CLASSE DE MATERIAL | FORMA | OBSERVACIONS | CODI MATERIAL |
|-------|-------------|-----------|--------|-----------------|------------------|------------------------|----------------|---------------------------------------|---------------|
| 283 | 11-RO-10407 | S/N | 8 | INFORME | NO DETERMINADA | CUINA ROMANA | NO DETERMINADA | | C |
| 284 | 11-RO-10407 | S/N | 9 | INFORME | TEGULA | MATERIAL CONSTRUCCIÓ | NO DETERMINADA | | C |
| 285 | 11-RO-10407 | S/N | 18 | INFORME | NO DETERMINADA | COMUNA | NO DETERMINADA | | C |
| 286 | 11-RO-10409 | S/N | 1 | FRAGMENT | SIGNINUM | MATERIAL CONSTRUCCIÓ | NO DETERMINADA | | MC |
| 287 | 11-RO-10409 | S/N | 1 | INFORME | NO DETERMINADA | CUINA ROMANA | NO DETERMINADA | | C |
| 288 | 11-RO-10409 | S/N | 4 | INFORME | NO DETERMINADA | COMUNA | NO DETERMINADA | | C |
| 289 | 11-RO-10409 | S/N | 2 | INFORME | NO DETERMINADA | COMUNA AMB ENGALBA | NO DETERMINADA | DE COLOR BLANC | C |
| 123 | 11-RO-20403 | 1 | 1 | VORA | BOL | T.S. AFRICANA A | HAYES 15 | | C |
| 124 | 11-RO-20403 | 2 | 1 | NANSA | GERRA | COMUNA | NO DETERMINADA | | C |
| 125 | 11-RO-20407 | S/N | 11 | FRAGMENT | ESTUC | MATERIAL CONSTRUCCIÓ | | DE COLOR VERMELL | MC |
| 126 | 11-RO-20407 | S/N | 3 | FRAGMENT | ESTUC | MATERIAL CONSTRUCCIÓ | NO DETERMINADA | DE COLOR GROC | MC |
| 127 | 11-RO-20407 | 45 | 1 | FRAGMENT | ESTUC | MATERIAL CONSTRUCCIÓ | NO DETERMINADA | DE COLOR GROC, AMB DECORACIÓ PINTADA. | MC |
| 128 | 11-RO-20407 | 46 | 1 | FRAGMENT | ESTUC | MATERIAL CONSTRUCCIÓ | NO DETERMINADA | DE COLOR GROC, AMB DECORACIÓ PINTADA. | MC |
| 129 | 11-RO-20407 | 47 | 1 | FRAGMENT | ESTUC | MATERIAL CONSTRUCCIÓ | NO DETERMINADA | DE COLOR GROC, AMB DECORACIÓ PINTADA. | MC |
| 130 | 11-RO-20407 | 48 | 1 | FRAGMENT | ESTUC | MATERIAL CONSTRUCCIÓ | NO DETERMINADA | DE COLOR GROC, AMB DECORACIÓ PINTADA. | MC |
| 131 | 11-RO-20407 | 1 | 1 | VORA | BOL | T.S. HISPÀNICA | DRAG. 29 | | C |
| 132 | 11-RO-20407 | 2 | 3 | VORA | BOL | T.S. HISPÀNICA TARDANA | RITT. 8 | GRAFITTI: DUES RATLLES | CG |
| 133 | 11-RO-20407 | 3 | 1 | VORA | BOL | T.S. HISPÀNICA TARDANA | RITT. 8 | | C |
| 134 | 11-RO-20407 | 4 | 1 | VORA | BOL | T.S. HISPÀNICA TARDANA | RITT. 8 | | C |
| 135 | 11-RO-20407 | 5 | 1 | VORA | BOL | T.S. HISPÀNICA TARDANA | RITT. 8 | | C |
| 136 | 11-RO-20407 | 6 | 1 | VORA | BOL | T.S. HISPÀNICA TARDANA | RITT. 8 | | C |
| 137 | 11-RO-20407 | 7 | 1 | VORA | BOL | T.S. HISPÀNICA TARDANA | RITT. 8 | | C |
| 138 | 11-RO-20407 | 8 | 1 | VORA | BOL | T.S. HISPÀNICA TARDANA | RITT. 8 | | C |
| 139 | 11-RO-20407 | 9 | 1 | VORA | BOL | T.S. HISPÀNICA TARDANA | RITT. 8 | | C |
| 140 | 11-RO-20407 | 10 | 1 | INFORME | BOL | T.S. HISPÀNICA TARDANA | DRAG. 37 | DECORACIÓ: ROSETES I CERCLES | CD |

VIL-LA ROMANA DEL ROMERAL (ALBESA)

INVENTARI DE LA CAMPANYA 2011

| ORDRE | SIGLA | NUM. DIB. | FRAGM. | PART DE LA PEÇA | FORMA DE LA PEÇA | CLASSE DE MATERIAL | FORMA | OBSERVACIONS | CODI MATERIAL |
|-------|-------------|-----------|--------|-----------------|------------------|-------------------------|----------------|------------------------------------|---------------|
| 141 | 11-RO-20407 | 11 | 1 | PEU ANULAR | NO DETERMINADA | T.S. HISPÀNICA ALT IMP. | NO DETERMINADA | | C |
| 142 | 11-RO-20407 | 12 | 1 | BASE | BOL | T.S. HISPÀNICA TARDANA | RITT. 8 | POSSIBLEMENT SIGUI RITT. 8 | C |
| 143 | 11-RO-20407 | 13 | 1 | BASE | BOL | T.S. HISPÀNICA TARDANA | RITT. 8 | POSSIBLEMENT SIGUI RITT. 8 | C |
| 144 | 11-RO-20407 | 14 | 1 | BASE | BOL | T.S. HISPÀNICA TARDANA | RITT. 8 | POSSIBLEMENT SIGUI RITT. 8 | C |
| 145 | 11-RO-20407 | 15 | 2 | PEU ANULAR | NO DETERMINADA | T.S. HISPÀNICA TARDANA | NO DETERMINADA | | C |
| 146 | 11-RO-20407 | 16 | 1 | CARENA | PLAT | T.S. HISPÀNICA ALT IMP. | DRAG. 15/17 | | C |
| 147 | 11-RO-20407 | 17 | 1 | CARENA | VAS | T.S. HISPÀNICA ALT IMP. | DRAG. 27 | | C |
| 148 | 11-RO-20407 | 18 | 1 | INFORME | NO DETERMINADA | T.S. HISPÀNICA ALT IMP. | NO DETERMINADA | DECORACIÓ: DUES FRANGES DE CERCLES | C |
| 149 | 11-RO-20407 | 19 | 1 | INFORME | NO DETERMINADA | T.S. HISPÀNICA ALT IMP. | NO DETERMINADA | | C |
| 150 | 11-RO-20407 | 20 | 1 | VORA | PLAT | T.S. AFRICANA D | HAYES 58 | | C |
| 151 | 11-RO-20407 | 21 | 1 | VORA | PLAT | T.S. AFRICANA D | HAYES 58 | | C |
| 152 | 11-RO-20407 | 22 | 1 | VORA | PLAT | T.S. AFRICANA D | HAYES 54 | | C |
| 153 | 11-RO-20407 | 23 | 1 | BASE | GERRA | COMUNA | NO DETERMINADA | | C |
| 154 | 11-RO-20407 | 24 | 1 | VORA | GERRA | COMUNA | NO DETERMINADA | | C |
| 155 | 11-RO-20407 | 25 | 1 | VORA | GIBRELL | COMUNA | NO DETERMINADA | | C |
| 156 | 11-RO-20407 | 26 | 1 | BASE | NO DETERMINADA | COMUNA | NO DETERMINADA | | C |
| 157 | 11-RO-20407 | 27 | 1 | INFORME | NO DETERMINADA | COMUNA | NO DETERMINADA | | C |
| 158 | 11-RO-20407 | 28 | 1 | VORA | PLAT | CUINA AFRICANA | LAMB. 9 | | C |
| 159 | 11-RO-20407 | 29 | 1 | VORA | CASSOLA | CUINA AFRICANA | OSTIA III, 267 | | C |
| 160 | 11-RO-20407 | 30 | 1 | VORA | PLAT/TAPADORA | CUINA AFRICANA | HAYES 196 | | C |
| 161 | 11-RO-20407 | 31 | 1 | VORA | BOL | CUINA AFRICANA | NO DETERMINADA | | C |
| 162 | 11-RO-20407 | 32 | 1 | VORA | PLAT/TAPADORA | CUINA AFRICANA | HAYES 182 | | C |
| 163 | 11-RO-20407 | 33 | 1 | INFORME | NO DETERMINADA | CUINA AFRICANA | NO DETERMINADA | | C |
| 164 | 11-RO-20407 | 34 | 1 | INFORME | NO DETERMINADA | CUINA AFRICANA | NO DETERMINADA | | C |
| 165 | 11-RO-20407 | 35 | 1 | INFORME | NO DETERMINADA | CUINA AFRICANA | NO DETERMINADA | | C |

VIL-LA ROMANA DEL ROMERAL (ALBESA)

INVENTARI DE LA CAMPANYA 2011

| ORDRE | SIGLA | NUM. DIB. | FRAGM. | PART DE LA PEÇA | FORMA DE LA PEÇA | CLASSE DE MATERIAL | FORMA | OBSERVACIONS | CODI MATERIAL |
|-------|-------------|-----------|--------|-----------------|------------------|----------------------|----------------|--------------|---------------|
| 166 | 11-RO-20407 | 36 | 1 | FONS | NO DETERMINADA | CUINA ITÀLICA | NO DETERMINADA | | C |
| 167 | 11-RO-20407 | 37 | 1 | VORA | OLLA | CUINA ROMANA | NO DETERMINADA | | C |
| 168 | 11-RO-20407 | 38 | 1 | VORA | OLLA | CUINA ROMANA | NO DETERMINADA | | C |
| 169 | 11-RO-20407 | 39 | 1 | VORA | OLLA | CUINA ROMANA | NO DETERMINADA | | C |
| 170 | 11-RO-20407 | 40 | 1 | VORA | OLLA | CUINA ROMANA | NO DETERMINADA | | C |
| 171 | 11-RO-20407 | 41 | 1 | BASE PLANA | OLLA | CUINA ROMANA | NO DETERMINADA | | C |
| 172 | 11-RO-20407 | 42 | 1 | FRAGMENT | VIDRE | NO DETERMINADA | NO DETERMINADA | | C |
| 173 | 11-RO-20407 | 43 | 1 | FRAGMENT | TEGULA | MATERIAL CONSTRUCCIÓ | NO DETERMINADA | | MC |
| 174 | 11-RO-20407 | 44 | 2 | FRAGMENT | VÀRIES | RESTES ÒSSIES | NO DETERMINADA | | RO |
| 292 | 11-RO-20407 | S/N | 10 | INFORME | NO DETERMINADA | CUINA ROMANA | NO DETERMINADA | | C |
| 293 | 11-RO-20407 | S/N | 8 | INFORME | CONTENIDOR | COMUNA | NO DETERMINADA | | C |
| 294 | 11-RO-20407 | S/N | 2 | FRAGMENT | ESTUC | MATERIAL CONSTRUCCIÓ | NO DETERMINADA | | MC |
| 295 | 11-RO-20407 | S/N | 3 | INFORME | TEGULA | MATERIAL CONSTRUCCIÓ | NO DETERMINADA | | MC |
| 296 | 11-RO-20407 | S/N | 1 | INFORME | IMBREX | MATERIAL CONSTRUCCIÓ | NO DETERMINADA | | MC |
| 297 | 11-RO-20407 | S/N | 60 | INFORME | NO DETERMINADA | COMUNA | NO DETERMINADA | | C |
| 298 | 11-RO-20407 | S/N | 1 | FONS UMBILICAT | NO DETERMINADA | COMUNA | NO DETERMINADA | | C |
| 299 | 11-RO-20407 | S/N | 7 | INFORME | NO DETERMINADA | T.S. HISPÀNICA | NO DETERMINADA | | C |
| 300 | 11-RO-20407 | S/N | 2 | VORA | NO DETERMINADA | T.S. HISPÀNICA | NO DETERMINADA | | C |
| 301 | 11-RO-20407 | S/N | 1 | INFORME | NO DETERMINADA | T.S. SUD-GÀL-LICA | NO DETERMINADA | | C |
| 302 | 11-RO-20407 | S/N | 3 | INFORME | NO DETERMINADA | T.S. AFRICANA A | NO DETERMINADA | | C |
| 303 | 11-RO-20407 | S/N | 5 | INFORME | NO DETERMINADA | CUINA AFRICANA | NO DETERMINADA | | C |
| 175 | 11-RO-20408 | 1 | 1 | VORA | PLAT | T.S. HISPÀNICA | DRAG. 15/17 | | C |
| 176 | 11-RO-20408 | 2 | 1 | VORA | BOL | T.S. HISPÀNICA | RITT. 8 | | C |
| 177 | 11-RO-20408 | 3 | 1 | FONS | NO DETERMINADA | T.S. HISPÀNICA | NO DETERMINADA | | C |
| 178 | 11-RO-20408 | 4 | 1 | VORA | OLLA | CUINA ROMANA | NO DETERMINADA | | C |

VIL-LA ROMANA DEL ROMERAL (ALBESA)

INVENTARI DE LA CAMPANYA 2011

| ORDRE | SIGLA | NUM. DIB. | FRAGM. | PART DE LA PEÇA | FORMA DE LA PEÇA | CLASSE DE MATERIAL | FORMA | OBSERVACIONS | CODI MATERIAL |
|-------|-------------|-----------|--------|---------------------|------------------|----------------------|----------------|--------------------|---------------|
| 179 | 11-RO-20408 | 5 | 1 | VORA | OLLA | CUINA ROMANA | NO DETERMINADA | | C |
| 308 | 11-RO-20408 | S/N | 16 | INFORME | NO DETERMINADA | COMUNA | NO DETERMINADA | | C |
| 309 | 11-RO-20408 | S/N | 3 | INFORME | NO DETERMINADA | CUINA ROMANA | NO DETERMINADA | | C |
| 310 | 11-RO-20408 | S/N | 1 | INFORME | CONTENIDOR | COMUNA | NO DETERMINADA | | C |
| 311 | 11-RO-20408 | S/N | 1 | INFORME | NO DETERMINADA | T.S. AFRICANA A | NO DETERMINADA | | C |
| 312 | 11-RO-20408 | S/N | 1 | FRAGMENT | ESTUC | MATERIAL CONSTRUCCIÓ | NO DETERMINADA | COLOR VERMELL | C |
| 180 | 11-RO-20415 | 1 | 1 | VORA | BOL | T.S. HISPÀNICA | RITT. 8 | | C |
| 181 | 11-RO-20415 | 2 | 1 | VORA | BOL | COMUNA | NO DETERMINADA | | C |
| 182 | 11-RO-20415 | 3 | 1 | VORA | PLAT/TAPADORA | CUINA AFRICANA | HAYES 196 | | C |
| 183 | 11-RO-20415 | 4 | 1 | VORA I ARRANC NANSA | ÀMFORA | CONTENIDOR | KEY 23 | POSSILEMENT KEY 23 | C |
| 313 | 11-RO-20415 | S/N | 5 | INFORME | NO DETERMINADA | COMUNA | NO DETERMINADA | | C |
| 314 | 11-RO-20415 | S/N | 4 | INFORME | NO DETERMINADA | T.S. HISPÀNICA | NO DETERMINADA | | C |
| 315 | 11-RO-20415 | S/N | 1 | FRAGMENT | OS | RESTES ÒSSIES | NO DETERMINADA | | RO |
| 184 | 11-RO-20418 | 1 | 1 | VORA | BOL | T.S. HISPÀNICA | RITT. 8 | | C |
| 185 | 11-RO-20418 | 2 | 1 | VORA | BOL | T.S. HISPÀNICA | RITT. 8 | | C |
| 186 | 11-RO-20418 | 3 | 1 | VORA | BOL | T.S. HISPÀNICA | RITT. 8 | | C |
| 187 | 11-RO-20418 | 4 | 1 | VORA | GERRETA | COMUNA | NO DETERMINADA | | C |
| 304 | 11-RO-20418 | S/N | 3 | FRAGMENT | TEGULA | MATERIAL CONSTRUCCIÓ | NO DETERMINADA | | C |
| 305 | 11-RO-20418 | S/N | 1 | INFORME | NO DETERMINADA | T.S. HISPÀNICA | NO DETERMINADA | | C |
| 306 | 11-RO-20418 | S/N | 1 | INFORME | GERRA | COMUNA AMB ENGALBA | NO DETERMINADA | | C |
| 307 | 11-RO-20418 | S/N | 1 | INFORME | GERRA | COMUNA AMB ENGALBA | NO DETERMINADA | | C |
| 188 | 11-RO-50103 | 1 | 1 | VORA | PLAT | T.S. HISPÀNICA | DRAG. 15/17 | | C |
| 189 | 11-RO-50103 | 2 | 1 | VORA | PLAT | T.S. HISPÀNICA | DRAG. 15/17 | | C |
| 190 | 11-RO-50103 | 3 | 1 | VORA | BOL | T.S. HISPÀNICA | RITT. 8 | | C |
| 191 | 11-RO-50103 | 4 | 1 | VORA | BOL | T.S. HISPÀNICA | RITT. 8 | | C |

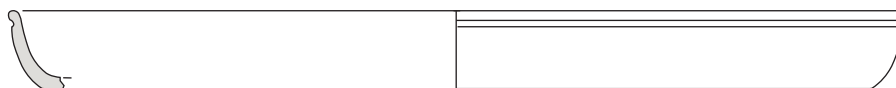
VIL-LA ROMANA DEL ROMERAL (ALBESA)

INVENTARI DE LA CAMPANYA 2011


| ORDRE | SIGLA | NUM. DIB. | FRAGM. | PART DE LA PEÇA | FORMA DE LA PEÇA | CLASSE DE MATERIAL | FORMA | OBSERVACIONS | CODI MATERIAL |
|-------|-------------|-----------|--------|-----------------|------------------|----------------------|----------------|---------------------------------|---------------|
| 192 | 11-RO-50103 | 5 | 1 | VORA | BOL | T.S. HISPÀNICA | DRAG. 37 | | C |
| 193 | 11-RO-50103 | 6 | 1 | VORA | PLAT | CUINA AFRICANA | HAYES 181 | | C |
| 194 | 11-RO-50103 | 7 | 1 | VORA | CASSOLA | CUINA AFRICANA | HAYES 23B | | C |
| 195 | 11-RO-50103 | 8 | 1 | VORA | CASSOLA | CUINA AFRICANA | OSTIA III, 108 | | C |
| 196 | 11-RO-50103 | 9 | 1 | PEU ANULAR | NO DETERMINADA | CUINA AFRICANA | NO DETERMINADA | | C |
| 197 | 11-RO-50103 | 10 | 1 | CARENA | CASSOLA | CUINA AFRICANA | NO DETERMINADA | | C |
| 198 | 11-RO-50103 | 11 | 1 | CARENA | CASSOLA | CUINA AFRICANA | NO DETERMINADA | | C |
| 199 | 11-RO-50103 | 12 | 1 | CARENA | CASSOLA | CUINA AFRICANA | NO DETERMINADA | | C |
| 200 | 11-RO-50103 | 13 | 1 | VORA | OLLA | CUINA ROMANA | NO DETERMINADA | | C |
| 201 | 11-RO-50103 | 14 | 1 | VORA | OLLA | CUINA ROMANA | NO DETERMINADA | | C |
| 202 | 11-RO-50103 | 15 | 1 | INFORME | TUB | MATERIAL CONSTRUCCIÓ | NO DETERMINADA | POSSIBLEMENT UN TRAM DE BAIXANT | MC |
| 203 | 11-RO-50103 | 1 | 1 | CARENA | BOL | T.S. ITÀLICA | NO DETERMINADA | | C |
| 204 | 11-RO-50103 | 2 | 1 | VORA | GRAN BOL | T.S. LUCENTE | LAMB. 1/3 | DECORACIÓ: LÍNIES D'INCISIONS | C |
| 205 | 11-RO-50103 | S/N | 2213 | INFORME | TEGULA | MATERIAL CONSTRUCCIÓ | NO DETERMINADA | | MC |
| 206 | 11-RO-50103 | S/N | 670 | INFORME | IMBEX | MATERIAL CONSTRUCCIÓ | NO DETERMINADA | | MC |
| 316 | 11-RO-50103 | S/N | 3 | INFORME | NO DETERMINADA | CUINA ROMANA | NO DETERMINADA | | C |
| 317 | 11-RO-50103 | S/N | 5 | INFORME | NO DETERMINADA | T.S. HISPÀNICA | NO DETERMINADA | | C |
| 318 | 11-RO-50103 | S/N | 6 | INFORME | NO DETERMINADA | COMUNA | NO DETERMINADA | | C |
| 319 | 11-RO-50103 | S/N | 2 | INFORME | NO DETERMINADA | CUINA ROMANA | NO DETERMINADA | | C |



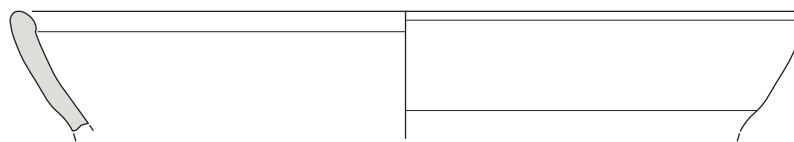
IX. DIBUIXOS DEL MATERIAL



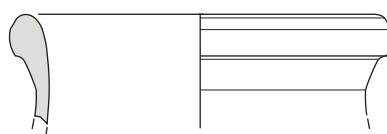
10207-1



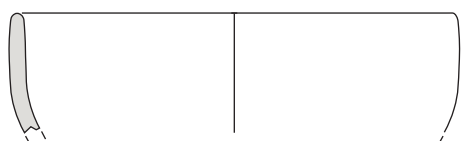
10207-7



10207-8




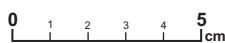
10222-1



10405-1



10405-2



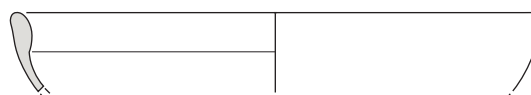
10405-4



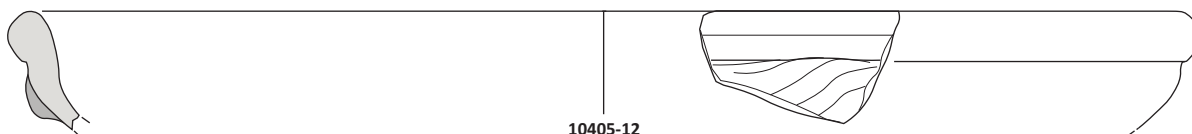
10405-5



10405-4



10405-7



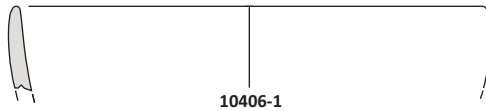
10405-12



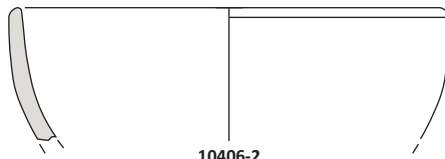
10405-13



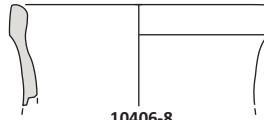
10405-15



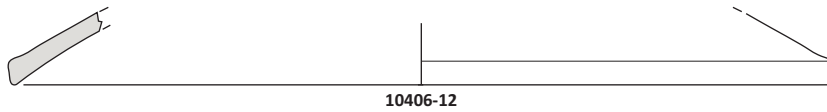
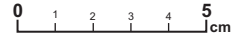
10406-1



10406-2



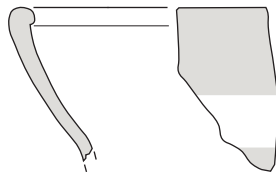
10406-8



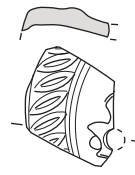
10406-12



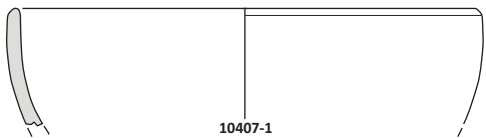
10406-14



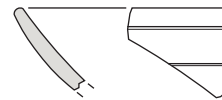
10406-15



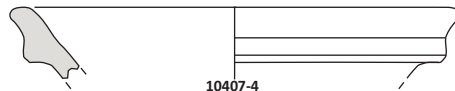
10406-23



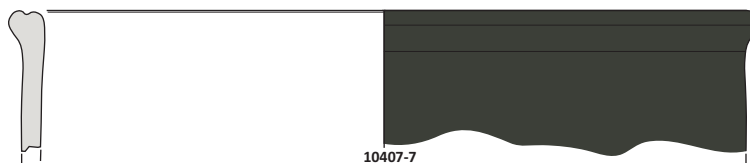
10407-1



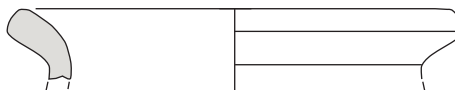
10407-3



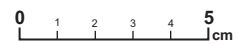
10407-4

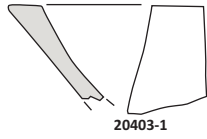


10407-7

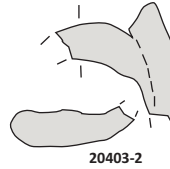


10407-8

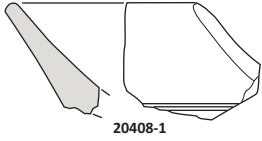




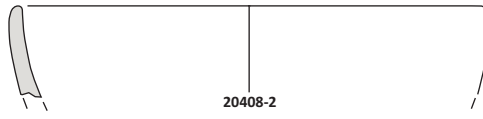
20403-1



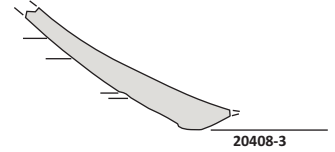
20403-2



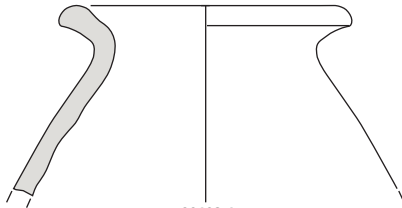
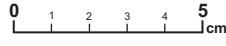
20408-1



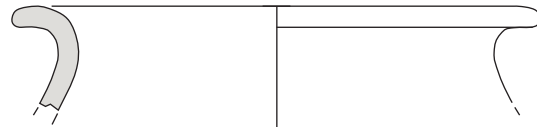
20408-2



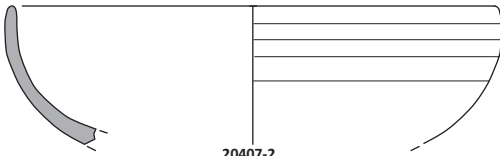
20408-3



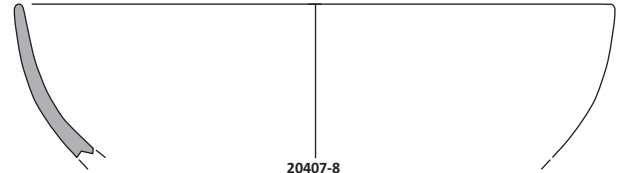
20408-4



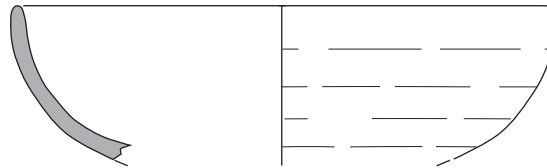
20408-5



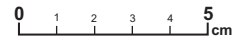
20407-2



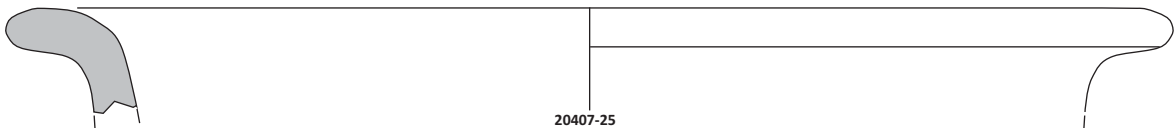
20407-8



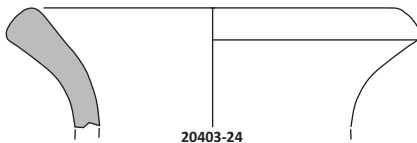
20407-9



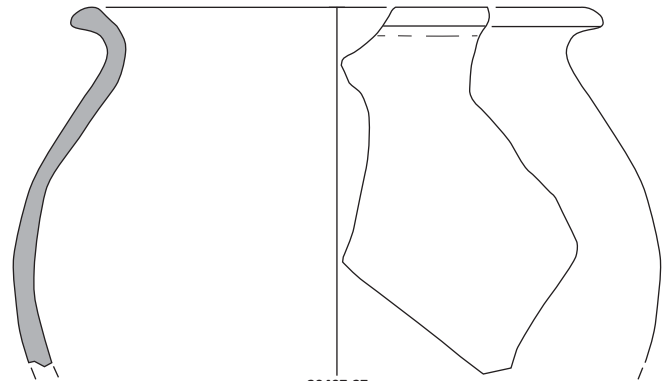
280407-20



20407-25



20403-24



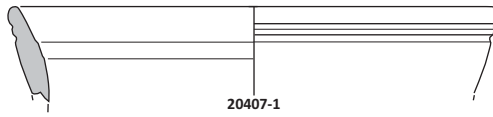
20407-37



20407-38

20407

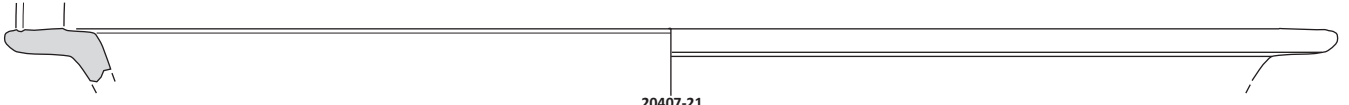
20407



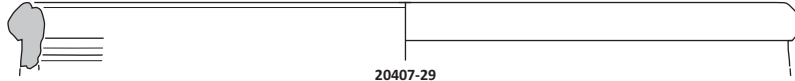
20407-1



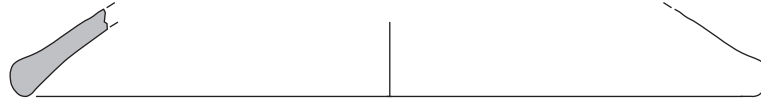
20407-7



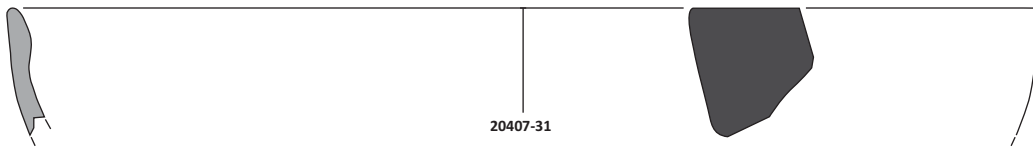
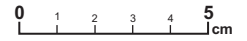
20407-21



20407-29




20407-30

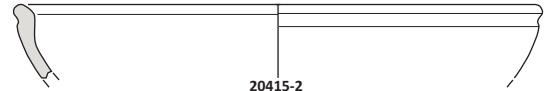


20407-31

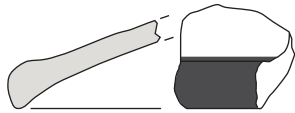
20415



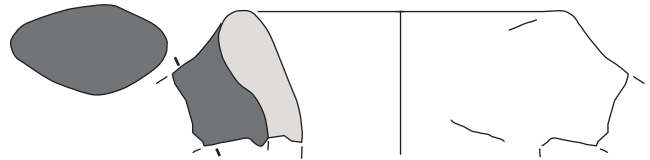
20415-1



20415-2

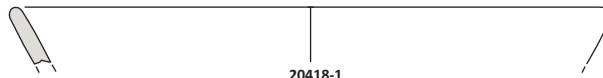


20415-3

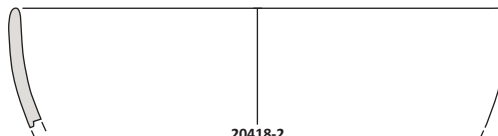


20415-4

20418



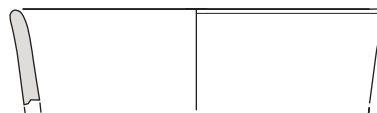
20418-1



20418-2

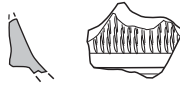


20418-3

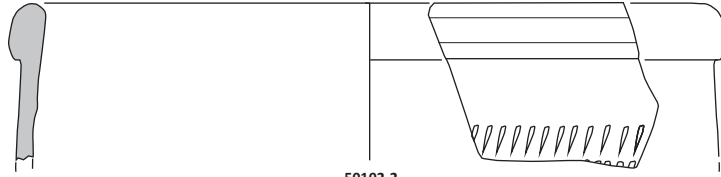


20418-4





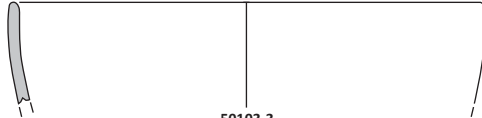
50102-1



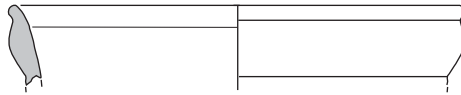
50102-2



50103-1



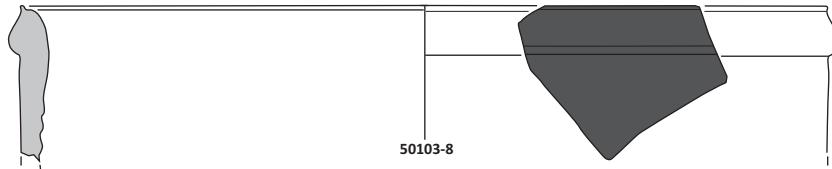
50103-3



50103-5



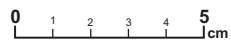
50103-6



50103-8

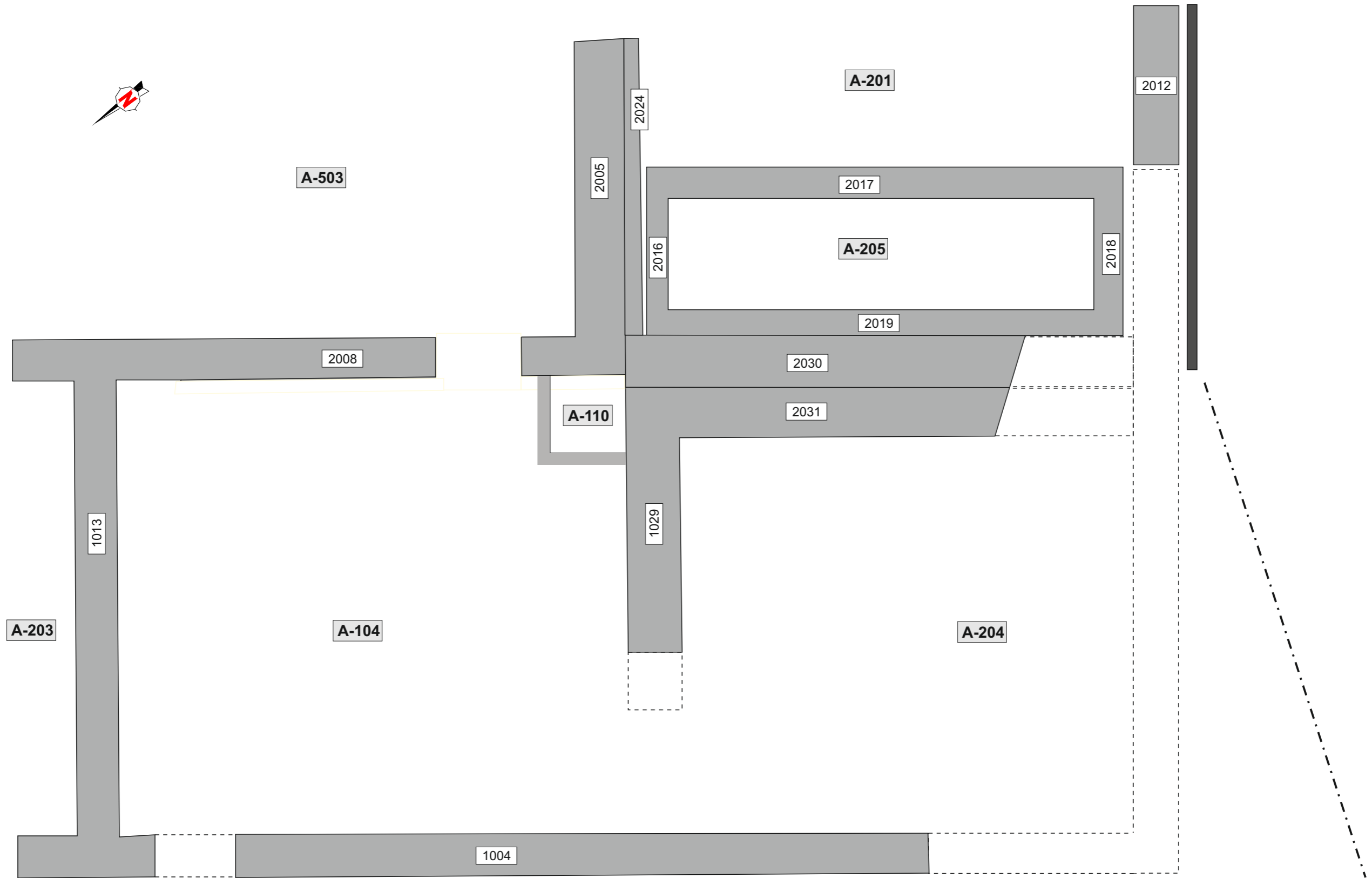


50103-13

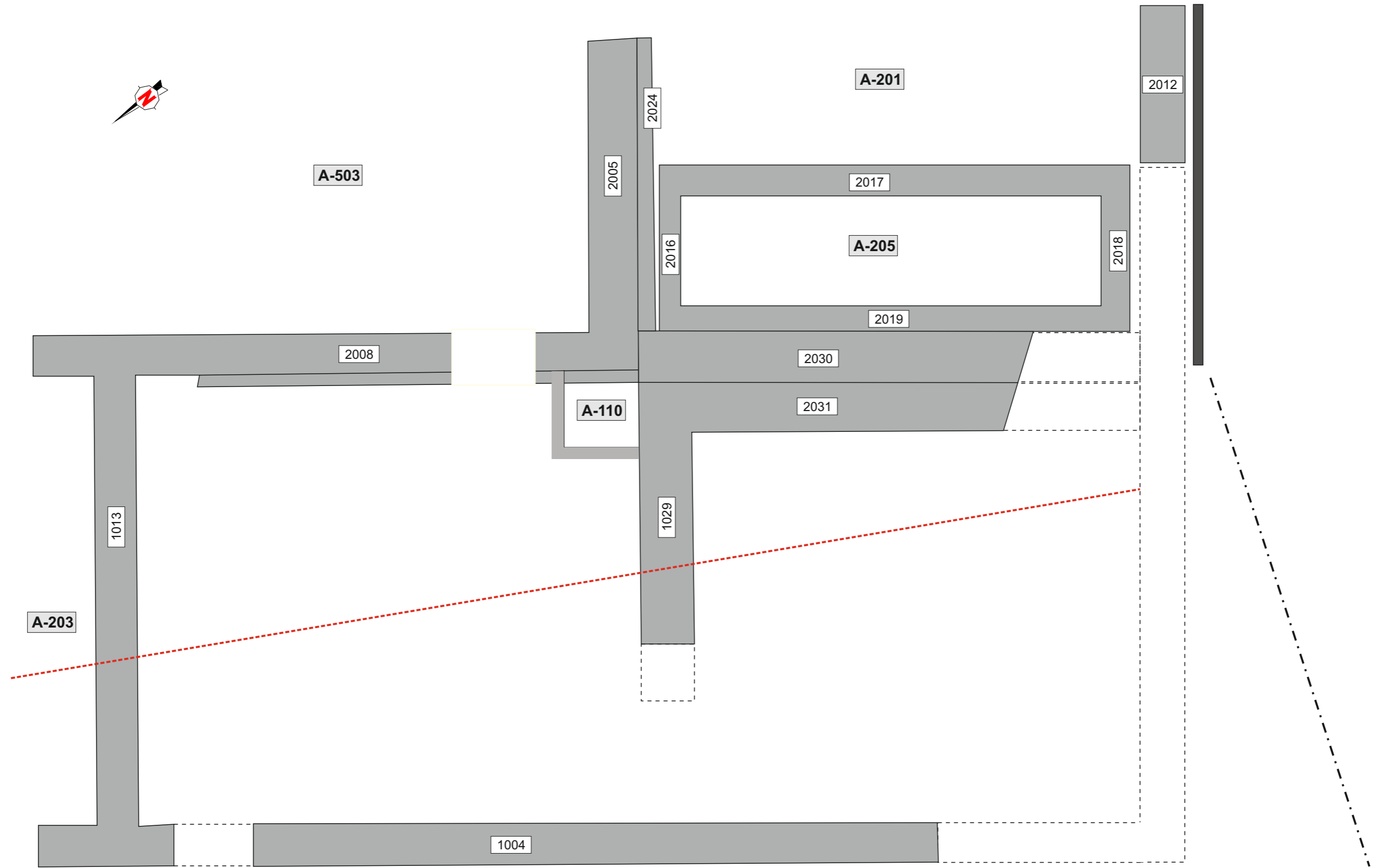




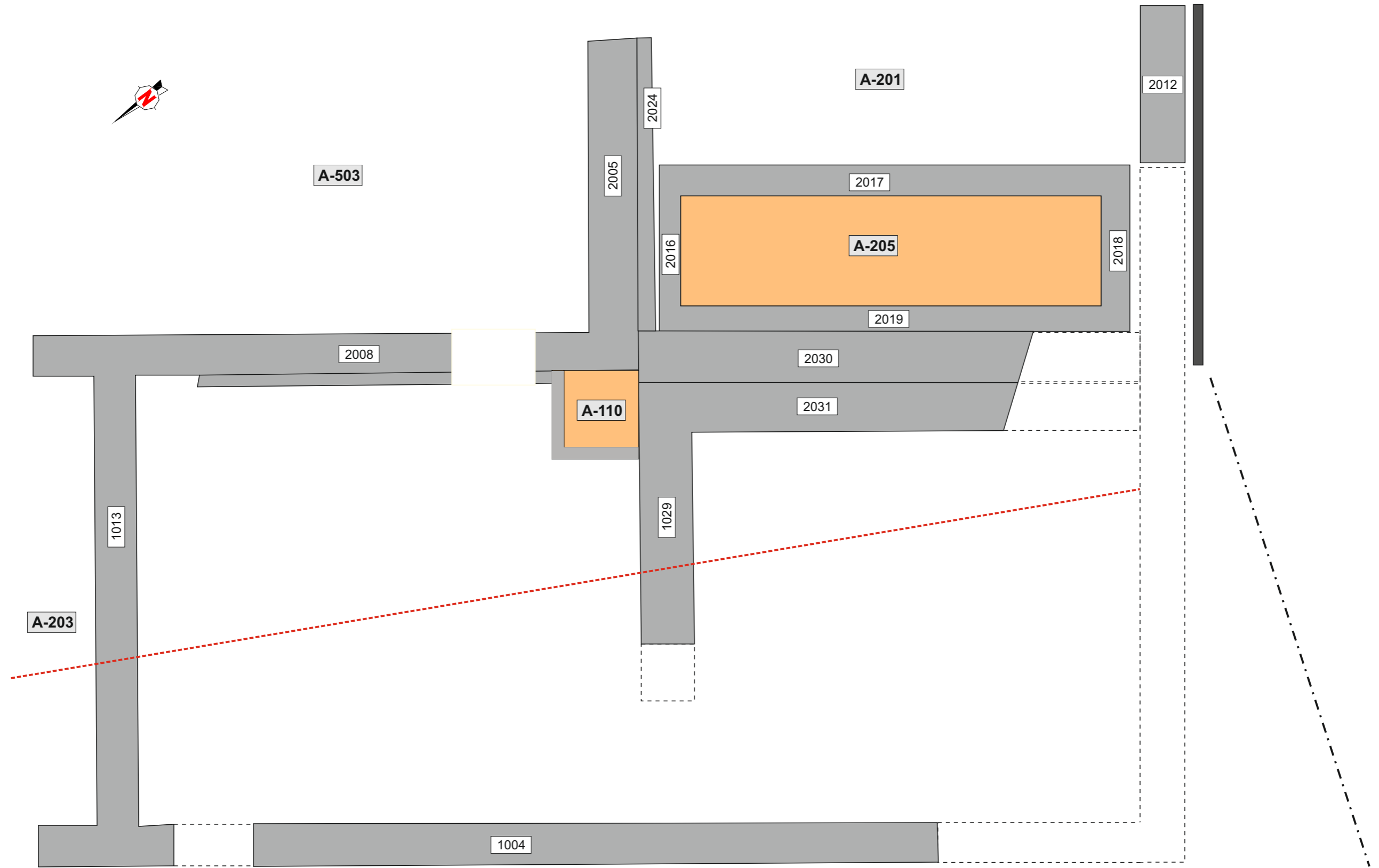
X. PLANTES, ALÇATS I SECCIONS



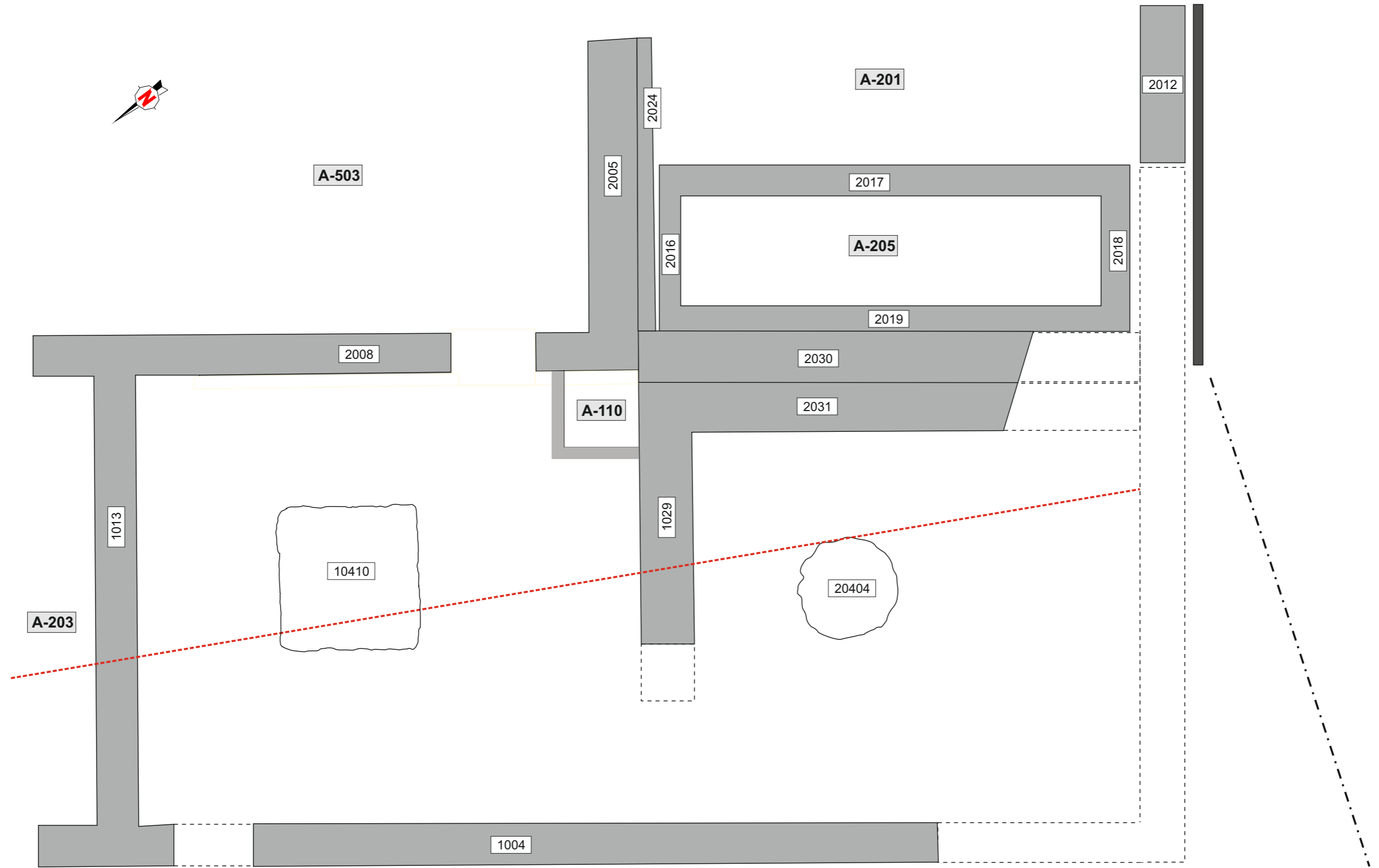
VIL·LA ROMANA DEL ROMERAL 2011
Àmbits: A104-A204
Ref. Romeral 2011 - Planta: PL-01



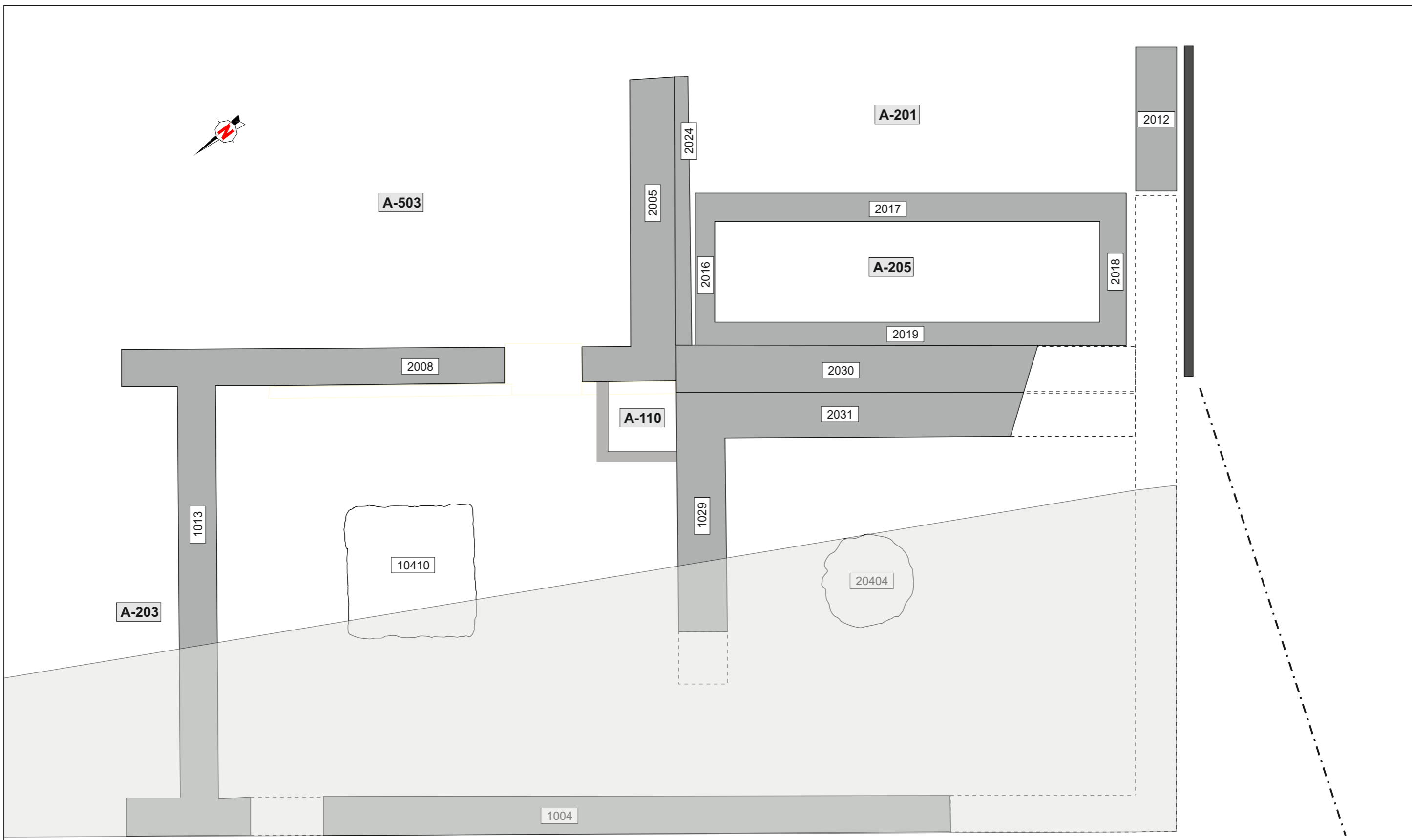
VIL·LA ROMANA DEL ROMERAL 2011
Àmbits: A104-A204
Ref. Romeral 2011 - Planta: PL-02



VIL·LA ROMANA DEL ROMERAL 2011
Àmbits: A110-A205
Ref. Romeral 2011 - Planta: PL-03



VIL·LA ROMANA DEL ROMERAL 2011
Àmbits: A104-A204
Ref. Romeral 2011 - Planta: PL-04



VIL·LA ROMANA DEL ROMERAL 2011
Àmbits: A104-A204
Ref. Romeral 2011 - Planta: PL-05



XI. PLANTA GENERAL



XIII. FOTOGRAFIES



Foto núm:

Imatge:

Autor:

Càmera:

Data: Hora:

Velocitat:

Obertura:

Flash:

Sensibilitat:

Mida imatge:

Ubicació:

Àmbits:

UEs:

Estructures:

Mosaics:

Observacions:



Foto núm:

Imatge:

Autor:

Càmera:

Data: Hora:

Velocitat:

Obertura:

Flash:

Sensibilitat:

Mida imatge:

Ubicació:

Àmbits:

UEs:

Estructures:

Mosaics:

Observacions:



Foto núm:

Imatge:

Autor:

Càmera:

Data: Hora:

Velocitat:

Obertura:

Flash:

Sensibilitat:

Mida imatge:

Ubicació:

Àmbits:

UEs:

Estructures:

Mosaics:

Observacions:



Foto núm:

Imatge:

Autor:

Càmera:

Data: Hora:

Velocitat:

Obertura:

Flash:

Sensibilitat:

Mida imatge:

Ubicació:

Àmbits:

UEs:

Estructures:

Mosaics:

Observacions:



Foto núm:

Imatge:

Autor:

Càmera:

Data: Hora:

Velocitat:

Obertura:

Flash:

Sensibilitat:

Mida imatge:

Ubicació:

Àmbits:

UEs:

Estructures:

Mosaics:

Observacions:



Foto núm:

Imatge:

Autor:

Càmera:

Data: Hora:

Velocitat:

Obertura:

Flash:

Sensibilitat:

Mida imatge:

Ubicació:

Àmbits:

UEs:

Estructures:

Mosaics:

Observacions:



Foto núm:

Imatge:

Autor:

Càmera:

Data: Hora:

Velocitat:

Obertura:

Flash:

Sensibilitat:

Mida imatge:

Ubicació:

Àmbits:

UEs:

Estructures:

Mosaics:

Observacions:



Foto núm:

Imatge:

Autor:

Càmera:

Data: **Hora:**

Velocitat:

Obertura:

Flash:

Sensibilitat:

Mida imatge:

Ubicació:

Àmbits:

UEs:

Estructures:

Mosaics:

Observacions:



Foto núm:

Imatge:

Autor:

Càmera:

Data: Hora:

Velocitat:

Obertura:

Flash:

Sensibilitat:

Mida imatge:

Ubicació:

Àmbits:

UEs:

Estructures:

Mosaics:

Observacions:



Foto núm:

Imatge: Àmbit A-204. Vista de l'angle Est de l'àmbit format pels murs M-1029 i M-2031. Davant de la darrera, l'estructura M-2031. Al fons, coberta, la cisterna A-205.

Autor:

Càmera:

Data: Hora:

Velocitat:

Obertura:

Flash:

Sensibilitat:

Mida imatge:

Ubicació:

Àmbits:

UEs:

Estructures:

Mosaics:

Observacions:



Foto núm:

Imatge: Àmbit A-104. Vista de la basseta de la premsa disposada en le centre de l'àmbit. De les quatre parets de la basseta, dues són els murs M-1027 i M-1029. Les altres dues, de nova construcció són les estructures E-1032 i E-1033.

Autor:

Càmera:

Data: **Hora:**

Velocitat:

Obertura:

Flash:

Sensibilitat:

Mida imatge:

Ubicació:

Àmbits:

UEs:

Estructures:

Mosaics:

Observacions:

Foto núm: Imatge: Autor: Càmera: Data: Hora: Velocitat: Obertura: Flash: Sensibilitat: Mida imatge: Ubicació: Àmbits: UEs: Estructures: Mosaics: Observacions:



Foto núm: 11-ROM-013

Imatge: Vista de l'angle Est de l'àmbit A-204. A la dreta, en paral·lel, els murs M-2030, M-2031 i M-2019; aquest darrer és una de les parets de la cisterna A-205.

Autor: LLUÍS MARÍ I SALA

Càmera: NIKON D-50

Data: 26/05/2011 **Hora:** 18.16

Velocitat:

Obertura:

Flash:

Sensibilitat:

Mida imatge:

Ubicació: 134-DSC-15R

Àmbits: A-204

UEs: 20408

Estructures: M-1029 M-2030 M-2031 M-2019

Mosaics:

Observacions:



Foto núm: 11-ROM-004

Imatge: Vista de les estructures i àmbits que es troben en l'angle Oest de la vil·la: Àmbits A-104, A-110, A-204, A-205 i A-503; Estructures E-1032, E-1033 i E-1029; Murs M-1027, M-2024, M-2030 i M-2031.

Autor: LLUÍS MARÍ I SALA

Càmera: NIKON D-50

Data: 26/05/2011 Hora: 18.20

Velocitat:

Obertura:

Flash:

Sensibilitat:

Mida imatge:

Ubicació: 134-DSC-20R

Àmbits: A-104 A-110 A-204 A-205

UEs: 10409

Estructures: E-1032 E-1033 E-1029 M-1027 M-2024 M-2030 M-2031

Mosaics:

Observacions:



Foto núm:

Imatge: Vista general de l'àmbit A-102, des del costat NW, una vegada retirat el mosaic G. En primer terme el retall 10208 que, en la dècada dels 70, va afectar els àmbits A-102, A-103, A-104 i A-204.

Autor:

Càmera:

Data: **Hora:**

Velocitat:

Obertura:

Flash:

Sensibilitat:

Mida imatge:

Ubicació:

Àmbits:

UEs:

Estructures:

Mosaics:

Observacions:



Foto núm:

Imatge:

Autor:

Càmera:

Data:

Hora:

Velocitat:

Obertura:

Flash:

Sensibilitat:

Mida imatge:

Ubicació:

Àmbits:

UEs:

Estructures:

Mosaics:

Observacions:



Foto núm:

Imatge:

Autor:

Càmera:

Data: Hora:

Velocitat:

Obertura:

Flash:

Sensibilitat:

Mida imatge:

Ubicació:

Àmbits:

UEs:

Estructures:

Mosaics:

Observacions:



Foto núm:

Imatge:

Autor:

Càmera:

Data: Hora:

Velocitat:

Obertura:

Flash:

Sensibilitat:

Mida imatge:

Ubicació:

Àmbits:

UEs:

Estructures:

Mosaics:

Observacions:



Foto núm:

Imatge:

Autor:

Càmera:

Data: Hora:

Velocitat:

Obertura:

Flash:

Sensibilitat:

Mida imatge:

Ubicació:

Àmbits:

UEs:

Estructures:

Mosaics:

Observacions:



Foto núm:

Imatge:

Autor:

Càmera:

Data: Hora:

Velocitat:

Obertura:

Flash:

Sensibilitat:

Mida imatge:

Ubicació:

Àmbits:

UEs:

Estructures:

Mosaics:

Observacions:




Foto núm: 11-ROM-021

Imatge: Àmbit 102. Detall del morter d'assentament (10205 i 10210) del mosaic G, directament assentat sobre els nivells 10207/10211.

Autor: LLUÍS MARÍ I SALA

Càmera: NIKON D-50

Data: 31/05/2011 Hora: 9.35

Velocitat:

Obertura:

Flash:

Sensibilitat:

Mida imatge:

Ubicació: 134-DSC-73

Àmbits: A-204

UEs: 10205 10208 10211 10210

Estructures:

Mosaics:

Observacions:



Foto núm:

Imatge:

Autor:

Càmera:

Data:

Hora:

Velocitat:

Obertura:

Flash:

Sensibilitat:

Mida imatge:

Ubicació:

Àmbits:

UEs:

Estructures:

Mosaics:

Observacions:



Foto núm:

Imatge:

Autor:

Càmera:

Data: Hora:

Velocitat:

Obertura:

Flash:

Sensibilitat:

Mida imatge:

Ubicació:

Àmbits:

UEs:

Estructures:

Mosaics:

Observacions:



Foto núm: 11-ROM-024

Imatge: Vista general de l'àmbit A-102, amb el morter de cal a l'esquerra (10205) i el nivell subjacent a la dreta (10207/10211).

Autor: LLUÍS MARÍ I SALA

Càmera: NIKON D-50

Data: 31/05/2011

Hora: 9.40

Velocitat:

Obertura:

Flash:

Sensibilitat:

Mida imatge:

Ubicació:

134-DSC-94

Àmbits: A-204

UEs: 10205 10207 10208 10209

Estructures:

Mosaics:

Observacions:




Foto núm: 11-ROM-025

Imatge: Àmbit A-102. Detall de les diferents capes de morter d'assentament del mosaic G, davant de l'accés Ac-1023. La línia de morter mostra el punt de contacte entre del mosaic i les planxes de marbre o pedra que exercirien de llindar del oecus.

Autor: LLUÍS MARÍ I SALA

Càmera: NIKON D-50

Data: 31/05/2011 **Hora:** 10.34

Velocitat:

Obertura:

Flash:

Sensibilitat:

Mida imatge:

Ubicació: 134-DSC-109

Àmbits: A-204

UEs: 10205 10207

Estructures: Ac-1023

Mosaics:

Observacions:



Foto núm:

Imatge:

Autor:

Càmera:

Data: Hora:

Velocitat:

Obertura:

Flash:

Sensibilitat:

Mida imatge:

Ubicació:

Àmbits:

UEs:

Estructures:

Mosaics:

Observacions:



Foto núm:

Imatge: Àmbit A-102. Detall de l'estrat 10217 que, en aquest punt, éstallat per la trinxera de fonamentació del mur M-1013. Aquest nivell de color verd, s'ha documentat, aproximadament en la mateixa cota, en la major part dels espais excavats en el costat NW de la vil·la: A-106, A-109, A-104 i -204.

Autor:

Càmera:

Data: **Hora:**

Velocitat:

Obertura:

Flash:

Sensibilitat:

Mida imatge:

Ubicació:

Àmbits:

UEs:

Estructures:

Mosaics:

Observacions:



Foto núm: 11-ROM-028

Imatge: Vista de l'angle SW de l'àmbit A-102. Detall del procés de construcció dels murs M-1009 i M-1014.

Autor: LLUÍS MARÍ I SALA

Càmera: NIKON D-50

Data: 01/06/2011 Hora: 10.20

Velocitat:

Obertura:

Flash:

Sensibilitat:

Mida imatge:

Ubicació: 134-DSC-132

Àmbits: A-102

UEs: 10215 10216 10217 10220

Estructures: M-1009 M-1014

Mosaics:

Observacions:



Foto núm: 11-ROM-029

Imatge: Detall de l'angle SW de l'àmbit A-102. Detall del procés de construcció dels murs M-1009 i M-1014.

Autor: LLUÍS MARÍ I SALA

Càmera: NIKON D-50

Data: 01/06/2011

Hora: 10.21

Velocitat:

Obertura:

Flash:

Sensibilitat:

Mida imatge:

Ubicació: 134-DSC-139

Àmbits: A-102

UEs: 10215 10216 10217 10220

Estructures:

Mosaics:

Observacions:



Foto núm:

Imatge:

Autor:

Càmera:

Data: Hora:

Velocitat:

Obertura:

Flash:

Sensibilitat:

Mida imatge:

Ubicació:

Àmbits:

UEs:

Estructures:

Mosaics:

Observacions:



Foto núm:

Imatge:

Autor:

Càmera:

Data: Hora:

Velocitat:

Obertura:

Flash:

Sensibilitat:

Mida imatge:

Ubicació:

Àmbits:

UEs:

Estructures:

Mosaics:

Observacions:



Foto núm:

Imatge:

Autor:

Càmera:

Data: Hora:

Velocitat:

Obertura:

Flash:

Sensibilitat:

Mida imatge:

Ubicació:

Àmbits:

UEs:

Estructures:

Mosaics:

Observacions:



Foto núm:

Imatge:

Autor:

Càmera:

Data: Hora:

Velocitat:

Obertura:

Flash:

Sensibilitat:

Mida imatge:

Ubicació:

Àmbits:

UEs:

Estructures:

Mosaics:

Observacions:



Foto núm:

Imatge:

Autor:

Càmera:

Data: Hora:

Velocitat:

Obertura:

Flash:

Sensibilitat:

Mida imatge:

Ubicació:

Àmbits:

UEs:

Estructures:

Mosaics:

Observacions:



Foto núm:

Imatge:

Autor:

Càmera:

Data: Hora:

Velocitat:

Obertura:

Flash:

Sensibilitat:

Mida imatge:

Ubicació:

Àmbits:

UEs:

Estructures:

Mosaics:

Observacions:



Foto núm: 11-ROM-036

Imatge: Àmbit A-104. Vista general de l'àmbit A-104 amb la meitat NW ja excavada. A la dreta, el grup de tegulae que marca la posició de l'estructura E-1035.

Autor: LLUÍS MARÍ I SALA

Càmera: NIKON D-50

Data: 07/06/2011

Hora: 12.05

Velocitat:

Obertura:

Flash:

Sensibilitat:

Mida imatge:

Ubicació:

135-DSC-13

Àmbits:

A-104

UEs:

10408

10404

10405

10403

Estructures:

M-1013

E-1035

Mosaics:

Observacions:

Foto núm:

Imatge: Àmbit A-104. Vista de la meitat NE de l'àmbit, una vegada excavat. Al fons, el mur M-1013, parcialment reconstruït. Sota el mur, a la dreta, restes de la banquetta (10408) i a l'esquerra el nivell 10405 que va ocupar el lloc dels nivells i estructures destruïdes en la dècada dels anys 70.

Autor: Càmera: Data: Hora: Velocitat: Obertura: Flash: Sensibilitat: Mida imatge: Ubicació: Àmbits: UEs: Estructures: Mosaics: Observacions:



Foto núm:

Imatge: Àmbit A-104. Vista del conjunt de tegulae que marquen la posició de l'estructura E-1035. Per davant s'intueix una parte del retall, on no es va documentar cap tegula, en haver estat arrassat en la dècada dels anys 70.

Autor:

Càmera:

Data: **Hora:**

Velocitat:

Obertura:

Flash:

Sensibilitat:

Mida imatge:

Ubicació:

Àmbits:

UEs:

Estructures:

Mosaics:

Observacions:



Foto núm:

Imatge: Àmbit A-104. Detall de mur M-1013. Per sota les restes conservades de la banqueta i el nivell que va ocupar l'espai arrasat. La línia d'arrassament en 45 graus, evidencia que aquest es va fer des del costat NW per una retroexcavadora.

Autor:

Càmera:

Data: **Hora:**

Velocitat:

Obertura:

Flash:

Sensibilitat:

Mida imatge:

Ubicació:

Àmbits:

UEs:

Estructures:

Mosaics:

Observacions:



Foto núm:

Imatge:

Autor:

Càmera:

Data: Hora:

Velocitat:

Obertura:

Flash:

Sensibilitat:

Mida imatge:

Ubicació:

Àmbits:

UEs:

Estructures:

Mosaics:

Observacions:



Foto núm: 11-ROM-041

Imatge: Àmbit A-104. Detall del punt de contacte entre la banquetta (10408) del mur M-1013 i del nivell de terra (10405) que va ocupar el retall.

Autor: LLUÍS MARÍ I SALA

Càmera: NIKON D-50

Data: 07/06/2011

Hora: 15.50

Velocitat:

Obertura:

Flash:

Sensibilitat:

Mida imatge:

Ubicació: 135-DSC-28

Àmbits: A-104

UEs: 10408 10405

Estructures: M-1013

Mosaics:

Observacions:




Foto núm:

Imatge:

Autor:

Càmera:

Data: Hora:

Velocitat:

Obertura:

Flash:

Sensibilitat:

Mida imatge:

Ubicació:

Àmbits:

UEs:

Estructures:

Mosaics:

Observacions:

Foto núm:

Imatge: Vista general de l'àmbit A-104, poc abans de començar l'excavació de l'estructura E-1035. En primer terme ja apareixen les graves naturals.

Autor: Càmera: Data: Hora: Velocitat: Obertura: Flash: Sensibilitat: Mida imatge: Ubicació: Àmbits: UEs: Estructures: Mosaics: Observacions:



Foto núm:

Imatge:

Autor:

Càmera:

Data: Hora:

Velocitat:

Obertura:

Flash:

Sensibilitat:

Mida imatge:

Ubicació:

Àmbits:

UEs:

Estructures:

Mosaics:

Observacions:



Foto núm:

Imatge:

Autor:

Càmera:

Data: Hora:

Velocitat:

Obertura:

Flash:

Sensibilitat:

Mida imatge:

Ubicació:

Àmbits:

UEs:

Estructures:

Mosaics:

Observacions:



Foto núm:

Imatge:

Autor:

Càmera:

Data: Hora:

Velocitat:

Obertura:

Flash:

Sensibilitat:

Mida imatge:

Ubicació:

Àmbits:

UEs:

Estructures:

Mosaics:

Observacions:



Foto núm:

Imatge:

Autor:

Càmera:

Data: Hora:

Velocitat:

Obertura:

Flash:

Sensibilitat:

Mida imatge:

Ubicació:

Àmbits:

UEs:

Estructures:

Mosaics:

Observacions:



Foto núm:

Imatge:

Autor:

Càmera:

Data: Hora:

Velocitat:

Obertura:

Flash:

Sensibilitat:

Mida imatge:

Ubicació:

Àmbits:

UEs:

Estructures:

Mosaics:

Observacions:



Foto núm: 11-ROM-049

Imatge: Àmbit A-204. Vista zenital de l'estructura 20414.

Autor: LLUÍS MARÍ I SALA

Càmera: NIKON D-50

Data: 10/06/2011

Hora: 9.32

Velocitat:

Obertura:

Flash:

Sensibilitat:

Mida imatge:

Ubicació: 135-DSC-73

Àmbits: A-204

UEs: 20414

Estructures:

Mosaics:

Observacions:



Foto núm:

Imatge:

Autor:

Càmera:

Data: Hora:

Velocitat:

Obertura:

Flash:

Sensibilitat:

Mida imatge:

Ubicació:

Àmbits:

UEs:

Estructures:

Mosaics:

Observacions:



Foto núm:

Imatge:

Autor:

Càmera:

Data: Hora:

Velocitat:

Obertura:

Flash:

Sensibilitat:

Mida imatge:

Ubicació:

Àmbits:

UEs:

Estructures:

Mosaics:

Observacions:



Foto núm:

Imatge:

Autor:

Càmera:

Data: Hora:

Velocitat:

Obertura:

Flash:

Sensibilitat:

Mida imatge:

Ubicació:

Àmbits:

UEs:

Estructures:

Mosaics:

Observacions:



Foto núm:

Imatge:

Autor:

Càmera:

Data: Hora:

Velocitat:

Obertura:

Flash:

Sensibilitat:

Mida imatge:

Ubicació:

Àmbits:

UEs:

Estructures:

Mosaics:

Observacions:



Foto núm:

Imatge:

Autor:

Càmera:

Data: Hora:

Velocitat:

Obertura:

Flash:

Sensibilitat:

Mida imatge:

Ubicació:

Àmbits:

UEs:

Estructures: 5, en el moment que es comença a veure l'acumulació de

Mosaics:

Observacions:



Foto núm:

Imatge:

Autor:

Càmera:

Data: Hora:

Velocitat:

Obertura:

Flash:

Sensibilitat:

Mida imatge:

Ubicació:

Àmbits:

UEs:

Estructures:

Mosaics:

Observacions:



Foto núm:

Imatge:

Autor:

Càmera:

Data: **Hora:**

Velocitat:

Obertura:

Flash:

Sensibilitat:

Mida imatge:

Ubicació:

Àmbits:

UEs:

Estructures:

Mosaics:

Observacions:



Foto núm:

Imatge: Molts dels còdols documentats en l'estructura E-1035 superen els 40 cm de llarg; en canvi, els emprats en els murs de la vil·la, rarament superen els 20 cm.

Autor:

Càmera:

Data: Hora:

Velocitat:

Obertura:

Flash:

Sensibilitat:

Mida imatge:

Ubicació:

Àmbits:

UEs:

Estructures:

Mosaics:

Observacions:



Foto núm:

Imatge:

Autor:

Càmera:

Data: Hora:

Velocitat:

Obertura:

Flash:

Sensibilitat:

Mida imatge:

Ubicació:

Àmbits:

UEs:

Estructures:

Mosaics:

Observacions:



Foto núm:

Imatge:

Autor:

Càmera:

Data: Hora:

Velocitat:

Obertura:

Flash:

Sensibilitat:

Mida imatge:

Ubicació:

Àmbits:

UEs:

Estructures:

Mosaics:

Observacions:



Foto núm:

Imatge:

Autor:

Càmera:

Data: Hora:

Velocitat:

Obertura:

Flash:

Sensibilitat:

Mida imatge:

Ubicació:

Àmbits:

UEs:

Estructures:

Mosaics:

Observacions: