

Memòria de la intervenció
arqueològica
al jaciment de
Casa Bona


(Vilanova i la Geltrú, Garraf)

Dates de la intervenció: Gener-abril 2008

Autor:

Francesc Antequera

Data de lliurament: Desembre de 2010



INDEX

1.- Introducció.....	2
2.- Situació.....	4
3.- Antecedents.....	5
4.- Metodologia.....	7
5.- Descripció dels treballs i resultats obtinguts.....	8
5.1.- Fase 1	9
5.2.- Fase 2	16
5.3.- Fase 3	22
5.4.- Fase 4	34
5.5.- Fase 5	41
5.6.- Fase 6	45
6.- Conclusions.....	50
7.- Bibliografia.....	55

ANNEX I.- Control arqueològic del rebliment indefinit de les estructures del jaciment de Casa Bona

LÀMINES DE CERÀMICA

MATERIAL NUMISMÀTIC

PLANIMETRIA

FITXES D'UE

INVENTARI DE MATERIALS

INVENTARI FOTOGRÀFIC

1.- INTRODUCCIÓ

Aquest memòria presenta els resultats obtinguts i les conclusions de la intervenció arqueològica duta a terme en el jaciment de Casa Bona (Vilanova i la Geltrú, Garraf). En aquest jaciment s'ha dut a terme una excavació en extensió d'uns 140 m². Aquesta intervenció ha estat motivada per l'execució del Projecte del Pla Parcial Industrial Masia d'en Notari.

L'objectiu d'aquesta intervenció ha estat posar al descobert i documentar les restes que ja es van localitzar en una intervenció realitzada l'any 2002 (Morer 2002) i que quedaven afectades per un vial d'incorporació a la carretera C-15 del citat projecte. Així mateix, també s'ha volgut comprovar si a part de les restes documentades en la intervenció del 2002 apareixien d'altres elements. D'aquesta forma, es podrien prendre les mesures corresponents per evitar afectar les restes arqueològiques en el procés de les obres.

Un cop finalitzada la intervenció arqueològica, el Servei d'Arqueologia i Paleontologia de la Generalitat de Catalunya va proposar el rebliment indefinit de les estructures exhumades amb geotèxtil i sorra fina, i la correcció de la rasant de la carretera de manera que aquesta passés a una cota superior per tal que les restes arqueològiques no es veiessin afectades per l'obra. Un cop reblertes les estructures, també es va dur a terme el control arqueològic de la realització d'una rasa per encabir un col·lector just a l'oest del jaciment.

Els treballs d'excavació es van realitzar entre els dies 14 de gener i 7 de febrer de 2008. Els treballs van ser realitzats per l'empresa CODEX-Arqueologia i Patrimoni, sota la direcció de l'arqueòleg Francesc Antequera Devesa, d'acord amb la corresponent resolució de la Direcció General del Patrimoni Cultural, signada el 10 de gener de 2008 que autoritza la intervenció.

El control arqueològic del rebliment indefinit de les estructures arqueològiques i de la col·locació del col·lector es va realitzar entre els dies 9 i 25 d'abril i entre el

12 i 28 de març 2008. Aquestes feines també van ser realitzades per l'empresa CODEX-Arqueologia i Patrimoni, sota la direcció de l'arqueòleg Francesc Antequera Devesa, d'acord amb les corresponents resolucions de la Direcció General del Patrimoni Cultural, signades el 9 d'abril i el 12 de març de 2008 que n'autoritza les intervencions.

Les feines de dibuix, tant de camp com de despatx, de les estructures documentades en el jaciment han estat realitzades per Rafael Piera i per Francesc Antequera.

El dibuix ceràmic ha estat realitzat per Jordi Ardiaca i Francesc Antequera.

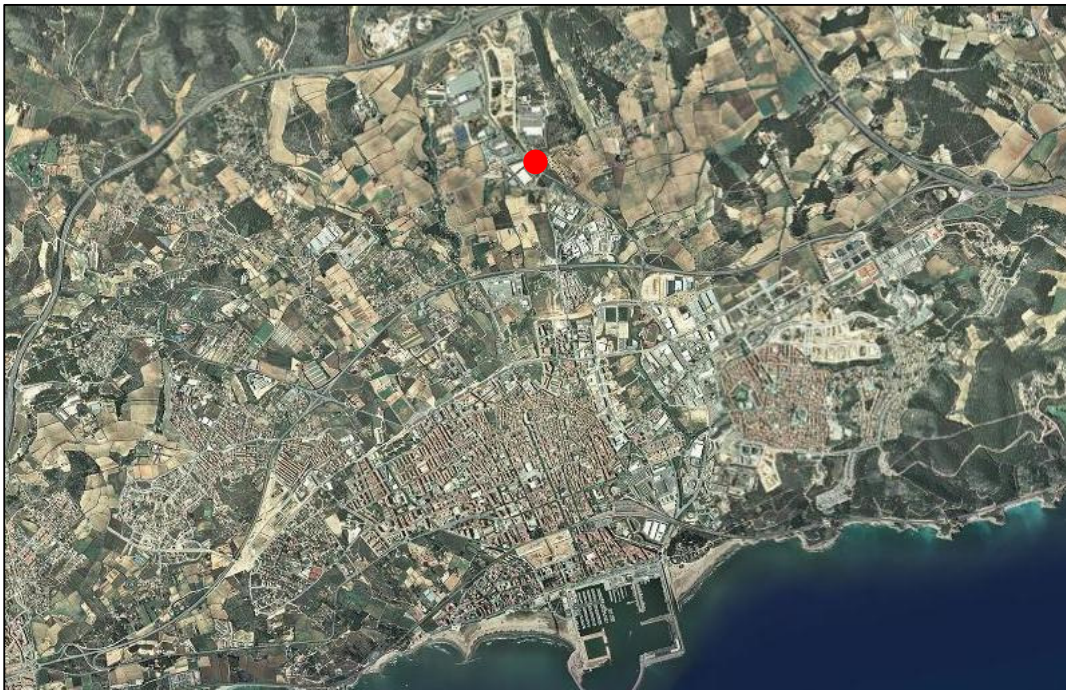
Els treballs han estat encarregats i finançats per la Junta de Compensació PP Masia d'en Notari.

2.- SITUACIÓ

La zona on s'ha actuat correspon a un sector del jaciment conegut com Casa Bona (o Cal Notari). Aquest jaciment es troba situat al vessant sud de la Serralada Litoral, dins el terme municipal de Vilanova i la Geltrú, a la comarca del Garraf. Per accedir-hi cal agafar la carretera C-15 que va de Vilanova i la Geltrú a Vilafranca del Penedès. El jaciment es localitza a banda i banda de la mateixa, abans d'arribar a l'autopista C-32. Just entre els punts quilomètrics 1 i 2 és on es localitza la Masia d'en Notari o de Casa Bona que dóna nom al jaciment. La present intervenció es situa dins dels límits d'aquesta finca que és situada al costat est de la carretera C-15.

L'entorn del jaciment és urbanitzat per les naus industrials del polígon situat a l'oest de la carretera C-15. En el moment de realitzar la intervenció que ocupa aquesta memòria l'entorn immediat a la masia era afectat per les obres d'urbanització del Projecte del Pla Parcial Industrial Masia d'en Notari.

Les coordenades UTM son X: 392846 i Y: 4567176, mentre que l'alçada sobre el nivell del mar és de 80 metres.



3.- ANTECEDENTS

La possible existència d'un jaciment arqueològic en aquest indret es coneixia des de fa temps per la presència de fragments de ceràmica d'època ibèrica en superfície, detectada a través de prospeccions superficials.

El jaciment es troba inventariat a l'Inventari del Patrimoni Arqueològic de la Generalitat de Catalunya i va estar referenciat en un article publicat per Albert López Mullor (López Mullor 2000, 56). En aquesta publicació se li dona el nom de Casa Bona del mas Notari i s'esmenta la localització dels següents materials: ceràmica ibèrica, Campaniana A, comuna itàlica, àmfora púnico-ebusitana, àmfora itàlica, comuna romana i Terra Sigillata Hispànica. Això portà aquest autor a proposar un marc cronològic que abastaria des del segle IV/III aC fins a època imperial romana.

Amb motiu de la construcció de la nova seu de l'empresa PIRELLI i del Projecte del Pla Parcial Industrial Masia d'en Notari, es van dur a terme entre els mesos de gener i març de 2002 dues intervencions de delimitació arqueològica dirigides per l'arqueòleg Jordi Morer de Llorens (Morer 2002). L'objectiu era comprovar si hi havia, efectivament, restes en el subsòl i, en cas afirmatiu, delimitar-ne l'extensió. D'aquesta forma, es podrien prendre les mesures corresponents en vista a l'execució del projecte. D'una banda es va dur a terme la delimitació en els terrenys de la nova seu de PIRELLI a la banda oest de la carretera C-15. L'altra delimitació arqueològica, motivada pel projecte d'urbanització del Pla Parcial Industrial Masia d'en Notari, afectava els terrenys localitzats a la banda est de la carretera.

Aquestes intervencions van poder constatar l'existència de restes constructives a banda i banda de la carretera C-15, sobretot al costat oest, les quals, pels materials ceràmics associats, havien de pertànyer a un assentament ibèric i d'època romana amb una cronologia de finals de segle IV aC a inicis de segle III aC amb possibles perduracions durant l'època imperial romana.

Pel que fa al costat oest de la carretera C-15, es va dur a terme una excavació en extensió realitzada per l'empresa ARKE S.C.P, però la memòria corresponent no figura al Servei d'Arqueologia i Paleontologia de la Generalitat i per tant no hem pogut consultar els resultats d'aquesta intervenció.

A la banda est, que és la que ens afecta a nosaltres, la intervenció de delimitació realitzada l'any 2002, va documentar retalls indeterminats i un mur.

Tot i que no ha estat afectada per la intervenció arqueològica, voldríem donar alguns apunts sobre la masia de Casa Bona. Aquesta masia és coneguda també com a masia d'en Notari, nom que té des del segle XIX l'antic mas de n'Alegret dels Masos. De l'antic mas de n'Alegret es tenen notícies de l'any 1545 quan era propietat de Pere Alegret del Mas. Aquest mas es troba situat a la partida coneguda com dels Masos. En aquesta partida es documenten altres masos que foren inventariats en l'Estadística Rústica de 1725 i també en el cadastre de l'any 1739. (Carbonell 2001; Roig 2000)

Aquest mas va anar canviant de propietari al llarg dels segles. El mas es documenta com a masia d'en Notari des del 1818. Josep Anton Martí, notari de professió, es casà amb Magdalena Alegret del fins aleshores mas de n'Alegret. Josep Anton Martí morí el 1818. Al 1845 es continua parlant del "Manso de Martí o Notario". La masia passà a Andreu Milà Mestres, regidor de 1867 a 1875. Aquest va vendre la finca a la família del pintor Jaume Ferrer Mascaró al 1883, que hi residí i tenia l'estudi. A finals del segle XIX encara es recordava el primitiu nom: "casa de labranza enclavada en la heredad Alegret conocida por Masia Notario" segons consta en el registre (1898-99, AMV, Reg. 1558-, num 81). Adquirida fa anys per la família Casabona hi hagué l'intent de canviar altra cop el nom posant el de Casabona. Tot i això, aquest intent no va tenir massa èxit i la masia es segueix coneixent més per Masia d'en Notari. (Carbonell 2001; Roig 2000).

4.- METODOLOGIA

Com ja hem comentat, aquesta intervenció ha consistit en l'excavació en extensió d'un sector del jaciment de Casa Bona situat dins dels límits de la finca de Casa Bona del mas Notari.

En un primer moment es va treballar amb una màquina retro-excavadora mixta per extreure els nivells superficials. Un cop arribats a les cotes on començaven a aparèixer les estructures i els estrats arqueològics, es va passar a realitzar l'excavació de forma manual.

Els estrats i estructures que s'han localitzat han estat registrats segons el mètode proposat per E.C.Harris. Així mateix han estat numerats de forma correlativa a partir de 100 (101, 102, 103...).

El material que s'ha extret durant l'excavació ha estat marcat amb la sigla del jaciment (CB) -, l'any de la intervenció -08- i a continuació el número de l'estrat al qual pertany.

S'ha realitzat també la corresponent documentació fotogràfica i topogràfica. Pel que fa a aquesta última s'ha dut a terme la situació de les restes partint de les bases topogràfiques facilitades per l'empresa Obres i serveis Roig, constructora de l'obra.

A causa del poc material ceràmic recuperat i que la gran majoria de peces corresponen a fragments informes, el volum de ceràmica dibuixada és força reduït. Tot i això, en les làmines es troben representades aquelles peces que permeten establir la cronologia de les fases.

5.- DESCRIPCIÓ DELS TREBALLS I RESULTATS OBTINGUTS

Tal i com s'ha comentat abans, la present intervenció s'ha centrat en una franja de terreny d'uns 25x5 metres situada dins la finca de Casa Bona del mas Notari. Aquesta franja de terreny està situada al sud-oest dels límits marcats del mas i ocupa una superfície de 140 m². Aquest sector queda afectat per un vial d'accés a la carretera C-15 contemplat en el projecte d'urbanització del Pla Parcial Industrial Masia d'en Notari.



Vista de la zona intervinguda abans de començar els treballs

Per tal de comprovar l'entitat de les restes que podien existir en aquest punt, l'any 2002 es va dur a terme una primera intervenció arqueològica de delimitació que va permetre documentar un mur i un retall (Morer 2002). Per determinar si hi havia presència de més elements, es va decidir d'excavar la zona afectada pel projecte d'urbanització.

Els treballs es van iniciar extraient els nivells superficials i moderns de forma mecànica mitjançant una retro-excavadora mixta. Un cop es van assolir les cotes on apareixien estrats antics i estructures, l'excavació es va continuar de forma manual.

Aquesta intervenció ha permès documentar estructures i nivells de cronologia ibèrica, romana, moderna i contemporània que permeten identificar fins a 6 fases diferents d'activitat antròpica. Les estructures corresponen a murs i retalls.

El precari estat de conservació en que s'han localitzat algunes de les restes ha dificultat força la interpretació d'alguns elements.

Per fer més entenedora l'explicació, comentarem les fases documentades una per una:

5.1.- Fase 1 (Època ibèrica): Aquesta primera fase és representada per un estrat d'anivellació del terreny (UE **140**), tres murs (UE **165**, **166** i **167**) fets de pedra més o menys desbastada i de diverses mides, per un possible nivell d'ús (UE **163**) i un possible paviment (UE **160=162**) tots dos relacionats amb el mur **165**.

En primer lloc cal fer esment a l'orografia de la zona intervinguda. En aquest sector del jaciment, es marca un aterrossament natural que és aprofitat per a la construcció dels murs. La part inferior de la terrassa és força plana i regular i és on hem documentat el mur **165**, el possible nivell d'ús **163** i el possible paviment **160=162** associats a aquesta estructura.

La zona alta de la terrassa presenta més inclinació i és molt irregular. Aquí es documenten els murs **166** i **167**. En aquesta part alta de la terrassa no s'han documentat nivells d'ús, sinó únicament un estrat amb la funció d'anivellar el terreny (UE **140**).

En un primer moment, es va dur a terme una lleu regularització del terreny a la part alta de la terrassa que acabem de descriure. Aquesta regularització és molt lleu i consisteix en un anivellament amb argila d'algunes depressions del terreny natural per a la posterior construcció del mur **167**. Aquesta regularització del terreny correspon a l'estrat **140**. D'aquest estrat, només s'ha recuperat una vora

de gerra i un parell de fragments informes de ceràmica comuna ibèrica. Un cop fet aquest anivellament es construeixen els murs.

A la part inferior de la terrassa es construeix el mur **165**. Aquest mur, com els altres dos, és fet de pedres de diferents mides, més o menys escairades en les seves cares vistes i lligades entre elles amb argila. Cal comentar, que, tot i no existir continuïtat física entre aquest i el mur **167**, creiem que aquest últim és la continuació del primer a la part alta de la terrassa. L'alt grau d'arrasament d'aquestes estructures, provoca que del mur **167** només se'n conservin tres pedres que recolzen directament al terreny natural i a l'estrat d'anivellament **140**. El mur **165** presenta una orientació de nord a sud i cal comentar que així com en el seu extrem nord queda arrasat i no podem determinar on acaba, pel sud, és ben acabat amb cara vista sense poder-lo relacionar amb cap altra estructura. Aquest fet ens porta a pensar que la part baixa de la terrassa podria haver funcionat com un espai obert sense cap límit estructural.



Vista del mur 165

A la part més elevada de la terrassa, es documenta recolzant sobre el terreny natural i amb una orientació d'est a oest el mur **166**. Aquest mur es recolza al mur **165**. Tot i això, no correspon a una fase constructiva posterior, si no que ambdós es deurien construir en el mateix moment recolzant-se directament sobre la roca.



Vista del mur 166

A la part inferior de la terrassa i funcionant amb el mur **165**, es va documentar de forma discontinua i fragmentada un estrat (UE **163**) que en alguns punts presentava tonalitats grises amb algunes taques de carbons. Aquest estrat ha estat interpretat com un possible nivell d'ús d'aquesta primera fase cobrint directament el terreny natural. Creiem que en aquesta zona és probable que, en un primer moment, no existís un paviment pròpiament dit, si no que la mateixa roca ja feia aquesta funció. Aquesta suposició vindria recolzada pel fet que la zona baixa de la terrassa quasi amb tota seguretat era un sector obert a l'aire lliure. D'aquest estrat, només s'ha recuperat un fragment informe d'àmfora púnica centre-mediterrània que no ens permet datar de forma concreta aquest nivell.

Amortitzant el nivell d'ús **163** i per tant d'un moment posterior es documenta l'estrat **160=162**. Aquest estrat també es lliura al mur **165** i es bastant regular. Es podria considerar una pavimentació d'aquest espai i per tant marca un segon nivell de circulació d'aquesta fase. Aquest estrat no és de terra piconada compacta, ni presenta taques de calç, ni taques de carbons i cendres com solen

presentar-se els paviments d'època ibèrica. Tot i això, creiem que aquest nivell s'hauria d'interpretar com un paviment o nivell de circulació o una anivellació del terreny, ja que és molt regular i just a sobre seu se li recolzen un parell d'abocaments de pedres i l'estructura **159** feta també de pedres. Aquest estrat presenta molt poca quantitat de material ceràmic tota ella d'època ibèrica (àmfora ibèrica i púnica centre-mediterrània i ceràmica comuna ibèrica).

L'estructura **159**, és de molt difícil interpretació, ja que és trencada per un dels retalls moderns posteriors que no ens permet interpretar la seva funcionalitat. Tot i això, aquesta estructura és situada just al costat oest del mur **165**. Tot i que es conserva una porció molt petita d'aquesta, es pot observar que presenta una orientació de nord a sud igual que el mur **165**. És probable que funcionés amb aquest mur, però no podem determinar de quina manera. El que és clar és que recolza directament al possible paviment **160=162** i per tant sembla lògic pensar que funcionaria al mateix temps amb aquest possible paviment i amb el mur **165**.



Vista de l'estructura 159

A causa de l'alt grau d'arrasament de les estructures ens és impossible d'identificar àmbits i organitzacions de l'espai de forma clara. Com estem comentant, la part baixa de la terrassa presenta una orografia regular i força plana. Creiem que aquest punt podria funcionar com un espai de circulació obert

sense cap límit estructural. Possiblement des d'aquesta zona inferior hi hauria un possible pas o accés a la part alta de la terrassa, però aquest fet no el podem assegurar ja que no hem documentat cap element que ens ho corroborei.

El mur **166** situat a la zona alta de la terrassa i perpendicular al mur **165** podria estar marcant la separació de dos àmbits, un situat a la part baixa i un altre a la part alta de l'aterrossament. Tot i això, l'alt grau d'arrasament i el fet de no documentar paviments ni nivells d'ús associats a aquest mur, ens fa impossible afirmar aquest fet amb tota seguretat.

Finalment volem fer menció de l'existència de dos petits possibles retalls de planta arrodonida situats a la zona més septentrional del jaciment. Aquests retalls (UE **171** i **173**) estan excavats directament al terreny natural i recorden a forats de pal amb la funció de fonamentar una estructura feta amb fusta. Els seus farciments (UE **170** i **172**) no presenten material de cap tipus. Volem destacar que només ens referim a aquests retalls com a possibles, ja que també podrien correspondre a la mateixa orografia del terreny i ser de formació natural. Tot i això, si considerem que corresponen efectivament a forats de pal, podríem considerar aleshores, que en aquest punt del jaciment podria haver hagut algun tipus d'estructura perible que no ens ha arribat.



Vista del forat de pal 171

Pel que fa als materials recuperats i a la cronologia d'aquesta fase, no podem dir gairebé res. Només que tant en el l'estrat d'anivellament del terreny (UE **140**) com en el nivell d'us (UE **163**) i el paviment **160=162** associats al mur **165** apareixen escassos fragments de ceràmica comuna ibèrica i d'àmfora púnica que com a màxim ens permeten datar aquesta fase en època ibèrica sense poder especificar més la cronologia.



Vista de les estructures de la Fase1 un cop excavades

A continuació passem a descriure les UE d'aquesta fase:

UE 140: Estrat d'argila de color taronja amb algunes taquetes de carbons. Aquest estrat presenta ceràmica comuna ibèrica. Correspon a un nivell de regularització del terreny a la part alta de la terrassa. Cobreix 100, se li recolza 167 i és cobert per 135=138=139.

UE 159: Possible estructura feta de pedres que segurament aniria associada al mur 165 sense que puguem determinar de quina forma. Per tant, desconeixem la seva funcionalitat. Es recolza en 160=162, és tallat per 111 i se li lliura 130.

UE 160=162: Estrat d'argila de color taronja de textura argilosa que podria correspondre a un possible paviment. Aquest estrat presenta fragments de

ceràmica comuna ibèrica, àmfora ibèrica i àmfora púnica centre-mediterrània. Cobreix 100 i 163, es lliura a 165, és cobert per 131, 144 i 147, se li recolza 159 i és tallat per 111.

UE 163: Possible nivell d'us que cobreix directament el terreny natural. Correspon a algunes taques d'argila de color grisós amb algunes taques de carbons. El material recuperat d'aquest estrat correspon només a un fragment d'àmfora púnica centre-mediterrània. Cobreix a 100, és cobert per 160=162, és tallat per 111 i es lliura al mur 165.

UE 165: Mur fet de pedres irregulars de diferents mides lligades amb argila. Presenta algunes petites pedres col·locades entre les pedres més grans a mode de cunyes. Aquestes característiques constructives són típiques de les construccions d'època ibèrica. Aquest mur presenta una orientació nord-sud i té una llargada d'1,15 metres, una amplada de 50 centímetres i una alçada de 60 centímetres. Recolza directament a la roca (UE 100) sense presentar cap rasa de fonamentació. A causa del precari estat de conservació en el qual es troben el conjunt de les estructures descobertes, ens és molt difícil conèixer la seva funcionalitat. El que és segur, és que aquest mur seria vist i recolza sobre la part inferior de la terrassa que hem descrit anteriorment. També podem assegurar que aquest mur no es perllonga cap al sud, ja que el seu extrem meridional és ben acabat i no presenta evidències de cap trencament. Pel que fa al seu extrem nord, aquest recolza sobre el terreny natural (UE 100) i sembla que es perllonga per la part superior de la terrassa. Aquesta prolongació és representada per la UE 167. Recolza 100, se li lliura 139, 130, 134, 136, 138, 160=162, 163 i és cobert per 131.

UE 166: Mur fet de pedres de mida mitjana amb les cares vistes escairades. D'aquest mur només es conserva una filada i la tècnica constructiva és igual a la que es pot observar al mur 165. Presenta una orientació est-oest, una llargada d'1,75 metres, una amplada de 54 centímetres i una alçada de 20 centímetres. A causa del seu deficient estat de conservació, ens és impossible determinar la

seva funcionalitat. Sembla que recolza a 165, tot i així sembla que la construcció dels dos murs seria coetània. Recolza a 100, és cobert per 133, se li lliura 134, 135=138=139 i 136.

UE 167: Correspon a les evidències d'un mur, tot i que només en documentem una filada composta per tres pedres lligades amb argila. Quasi amb tota seguretat és la continuació del mur 165 a la part alta de la terrassa natural. Tot i que no té relació física amb aquest, presenta la mateixa orientació i amplada. Com queda clar, el seu estat de conservació és molt dolent. Aquest fet ens impedeix establir la seva funcionalitat. Recolza a 100 i 140, se li lliura 135=138=139 i és cobert per 102=104.

UE 170: Estrat d'argila de color marró de textura argilosa sense material. Farceix el retall 171. Cobert per 102=104.

UE 171: Retall de planta arrodonida i fons còncau amb un diàmetre de 12 centímetres. Possible forat de pal. Farcit per 170 i talla a 100.

UE 172: Estrat d'argila de color marró de textura argilosa sense material. Farceix el retall 173. Cobert per 102=104.

UE 173: Retall de planta arrodonida i fons còncau amb un diàmetre de 15 centímetres. Possible forat de pal. Farcit per 172 i talla 100.

5.2.- Fase 2 (Inici de segle I aC): A inicis del segle I aC, es documenten una sèrie de nivells (UE 130, 131, 133 i 135=138=139) que amortitzen les estructures ibèriques. Aquests nivells ens marquen el final definitiu de l'ús d'aquestes. Aquests estrats semblen fruit d'un desmuntatge o arrasament d'aquesta zona en aquest moment. Els estrats d'aquesta fase corresponen a nivells d'argila de color taronja que recorden a estrats formats per les restes de la tapia que segurament formava part de les parets dels habitatges en època ibèrica. Tot i no tenir la certesa absoluta d'aquest fet, no descartem que els estrats d'aquesta fase puguin

correspondre a restes d'aquest element constructiu. També es documenta de forma clara un petit enderroc d'una possible estructura que molt probablement estaria situada a la part alta de la terrassa. Aquest possible enderroc es situa just on es marca l'aterrossament entre els murs **165** i **166** i cobreix directament el possible paviment **160=162**. Aquest enderroc és format per 3 estrats. El **147**, correspon a un nivell de pedres irregulars i dipositades sense mostrar cap forma concreta. El nivell **136**, correspon a un estrat format per fragments de tovots alguns carbons i terra cremada. I finalment l'estrat **134** és d'argila taronja. El material ceràmic recuperat d'aquests estrats és molt reduït en número i correspon a fragments de ceràmica comuna ibèrica, àmfora ibèrica i púnica i a un vernís negre indeterminat. Aquest material ens impedeix establir una datació concreta d'aquest possible enderroc.



Vista de l'enderroc format per 147, 136 i 134.

Recolzant a un d'aquests nivells (UE **131**), es documenta el possible mur **175** que ens podria estar marcant una segona fase constructiva posterior a la d'època ibèrica de la qual no podem dir gairebé res.

A la part alta de la terrassa es documenta l'estrat **135=138=139** que es lliura als murs **166** i **167** i cobreix a **140**. Aquest estrat presenta com a materials més

moderns fragments d'àmfora itàlica, ceràmica comuna romana i de *tegula* junt amb materials més antics com algun fragment informe de Campaniana A.



Vista de l'estrat 135=138=139

També a la part alta de la terrassa i cobrint l'estrat anterior i el mur **166**, s'ha excavat el nivell **133**. Aquest nivell cobreix també l'enderroc format per **147**, **136** i **134**. El material recuperat d'aquest estrat correspon també a fragments informes d'àmfora itàlica, d'àmfora púnica i púnica del Cercle l'Estret junt amb materials ibèrics.



Vista de l'estrat 133

A continuació es documenten dos estrats molt similars tant en material com en aparença física que cobreixen els estrats anteriors. Aquests nivells són el **130** i el **131** i es troben tant a la part alta de la terrassa com a la part baixa. A la part baixa de la terrassa cobreixen directament al possible paviment **160=162** i a la part alta a **135=138=139** i **133**. De l'estrat **130**, estratigràficament, posterior a **131**, s'han recuperat fragments informes d'àmfora itàlica, de ceràmica comuna romana i un fons indeterminat de Campaniana A. L'estrat **131** ha donat una vora d'àmfora itàlica junt amb fragments informes d'àmfora púnica i ceràmica comuna ibèrica, púnica i romana i un fons indeterminat de Campaniana A.

Situat a la part baixa de la terrassa, i cobert per **131**, s'ha excavat un abocament de pedres i argila amb una gran pedra plana a sobre (UE **144**). Per la disposició desordenada de les pedres, ens és impossible determinar si correspon a un abocament o a una possible estructura caiguda. Cal comentar, que la seva situació és just al costat d'un retall contemporani que de forma clara secciona aquesta UE. Per tant, ens és impossible veure la seva extensió total i si podria formar part d'alguna estructura més complexa. De totes formes, el material recuperat durant la seva excavació pertany al mateix context que els estrats que acabem de descriure (àmfora itàlica, àmfora púnica centre-mediterrània, Campaniana B i comuna ibèrica). Així mateix, també s'ha recuperat una vora d'àmfora itàlica Dressel 1B que ens serviria per datar aquest estrat a inicis del segle I aC. Tenint en compte que aquest es el nivell, estratigràficament, més antic d'aquesta fase i que els contextos ceràmics a la resta d'estrats d'aquesta fase són els mateixos, podem dir que la formació d'aquests nivells que amortitzen les estructures ibèriques serien d'inicis del segle I aC i que possiblement la seva formació hauria estat molt ràpida.

Finalment, es van documentar les restes d'un possible mur (UE **175**) que recolza sobre **131**. D'aquest mur de 45 centímetres de llargada, es conserva només una filada de pedres i no se li documenten paviments associats. La disposició d'aquestes és el que ens fa pensar que poden correspondre a un mur, tot i que no

ho podem assegurar del cert ja que aquesta possible estructura continua en direcció est per sota de la zona excavada. Curiosament, té quasi la mateixa orientació que el mur **166**, però no correspon a aquesta estructura ja que el possible mur **175** recolza sobre **131** que és un estrat que cobreix a les estructures ibèriques. Si com pensem **175** formés part d'un mur, podríem dir que un cop amortitzades les estructures ibèriques, hi hauria una altra fase constructiva de la qual la única evidència és la possible estructura **175** que l'hauríem de datar a partir del segle I aC. Tot i això, ens és impossible determinar a què podria correspondre ja que la seva continuïtat es situa fora de l'àrea excavada.



Vista del possible mur 175

Com hem anat veient, aquesta fase presenta materials ceràmics que no es documentaven en la fase anterior i que ens aporten una cronologia aproximada per aquest moment. Tot i això, el material es molt escadusser i poc representatiu, fet que dificulta establir una cronologia acurada. Ara es documenta ceràmica comuna itàlica, Campaniana A i B i àmfora itàlica. D'aquesta última producció s'ha recuperat una vora del tipus Dressel 1B. Aquesta tipologia apareix en el tombant del segle II aC al segle I aC. Pel que fa aquesta fase, aquesta peça és la que presenta un cronologia més moderna i la que ens pot proporcionar una datació *post quem* de la fase que nosaltres establím a inicis de segle I aC.

A continuació passem a descriure les UE d'aquesta fase:

UE 129: Estrat d'argila de color marró grisós amb algunes taques de carbons i amb absència de material. Cobreix 130 i és cobert per 102=104.

UE 130: Estrat d'argila de color marró amb algunes taques de color taronja. És molt similar en aparença i material a 131. Tot i que els hem diferenciat és probable que siguin el mateix estrat. Cobreix 131 i 165, és tallat per 111, lliura a 165 i és cobert per 124, 129 i 137=141=155=161=164.

UE 131: Estrat d'argila de color marró amb tonalitats taronges. És molt similar en aparença i material a 130. Tot i que els hem diferenciat és probable que siguin el mateix estrat. Cobreix 100, 165, 133, 135=138=139 i 144, se li recolza 175, és tallat per 111 i 114 i és cobert per 130 i 105.

UE 133: Estrat d'argila amb algunes pedres de color marró ataronjat de textura compacta. Cobreix 134, 135=138=139 i 166 i és cobert per 131.

UE 134: Estrat d'argila taronja de textura solta amb molt poc material. Possiblement correspongui a un enderroc d'alguna possible estructura de la part alta de la terrassa. Cobreix 136, lliura a 165 i 166 i és cobert per 133.

UE 135=138=139: Estrat d'argila de color ataronjat de textura compacta. Cobreix 100, 140, lliura a 165, 166 i 167, és cobert per 131 i 133 i tallat per 114.

UE 136: Estrat d'argila vermellova amb restes de tovot i algunes taques de carbons i algunes pedres. Possiblement podria correspondre a un enderroc d'alguna possible estructura de la part alta de la terrassa. Cobreix 147, lliura a 165 i 166 i és cobert per 134.

UE 144: Possible enderroc. Acumulació de pedres i argila. Es documenta una gran llosa plana a sobre les pedres, tot i això no marca cap estructura clara.

D'aquesta UE es va recuperar una vora d'àmfora itàlica de la forma Dressel 1B que ens serveix per datar de forma aproximada aquesta fase cap a inicis de segle I aC. Cobreix 160=162, és cobert per 131 i és tallat per 111.

UE 147: Estrat de pedres que possiblement correspongui a un enderroc d'alguna possible estructura de la part alta de la terrassa. Recolza en 160=162 i és cobert per 136.

UE 175: Possible mur que només conserva una filada composta per quatre pedres situat a l'extrem est de la zona excavada. Té una llargada de 45 centímetres i una orientació est-oest. Té una cronologia d'inicis del segle I aC. Podria formar part d'alguna construcció que no s'ha conservat a la zona excavada i que en tot cas si es conservés estaria més enllà del límit de l'excavació. Recolza a 131 i és cobert per 105.

5.3.- Fase 3 (Inici de segle I aC): També a inicis de segle I aC es documenta una anivellació del terreny a la part baixa de la terrassa i la construcció de dos murs lligats entre ells formant un angle de 142º.

Cal comentar abans de continuar, que s'ha individualitzat aquesta fase respecte a l'anterior per marcar la construcció dels murs que acabem de citar. Tot i això, som conscients que tant l'arrasament de les estructures ibèriques i les anivellacions documentades en la **Fase 2**, així com la construcció dels murs de la **Fase 3** es produïrien segurament en el mateix moment formant part del mateix procés. Per tant, som conscients que podríem agrupar la **Fase 2** i **3** en una de sola. Per concloure amb aquest apunt, cal dir que el material recuperat no presenta diferències significatives que ens marquin diferents cronologies per a cadascuna de les fases.

Els murs identificats (UE **168** i **169**) són fets de pedres irregulars lligades amb fang i presenten una aparença força grollera. A causa del seu aspecte i un cop finalitzada l'excavació, creiem que aquests murs podrien correspondre

possiblement a alguna demarcació o límit del terreny a cel obert o un possible mur de contenció per aterassar el terreny. Cal destacar, que els murs no formen un angle de 90º com s'hauria d'esperar d'un possible edifici d'hàbitat o de magatzem. És evident que la tipologia de plantes de les construccions romanes és molt variada però la seva construcció grollera, és el que ens porta a pensar que probablement els murs **168** i **169** poguessin correspondre més aviat a la delimitació d'un tancat a cel obert. No s'ha observat cap rasa de fonamentació ni evidències que ens facin pensar que aquests elements poguessin ser les restes de les fonamentacions d'algun edifici que no ens ha arribat. Aquests murs estan construïts directament sobre els estrats que anivellen el terreny i cobreixen els nivells de la fase anterior. Associat a aquests murs, s'ha documentat un paviment (**127=132=157**) fet de pedres i graves que presenta, igual que els murs, un aspecte força matusser. D'aquesta mateixa fase, es documenta també dues filades de pedres (UE **142** i **145**) integrades en el paviment **127=132=157** que s'orienten en perpendicular a banda i banda d'aquests murs. Aquestes filades de pedres, molt probablement, serien contemporànies als murs i potser podrien ser l'evidència d'alguna altra estructura que ha desaparegut.

Cal comentar també que els estrats que corresponen a l'anivellació del terreny d'aquesta fase, presenten molt poc material ceràmic. Aquest fet, ens ha dificultat poder establir una datació acurada.

Com acabem de comentar, a inicis de segle I aC es documenta una anivellació del terreny a la part baixa de la terrassa. Aquesta anivellació és representada per diferents aportacions de terres que cobreixen els estrats de la fase anterior. Aquests estrats corresponen a diferents abocaments de terres d'aparença molt similar entre ells, amb molt poc material ceràmic i segurament de formació molt ràpida.

Mentre s'anava realitzant l'excavació es va intentar individualitzar aquests abocaments. A causa de les semblances físiques, que a vegades complicava

molt la diferenciació dels nivells, i degut a que el material ceràmic era el mateix, alguns d'aquests estrats es van acabar igualant.

Estratigràficament, l'estrat més antic és el **137=141=155=161=164**. Correspon a un estrat d'argila de color negre de textura entre solta i llimosa. Aquest estrat cobreix directament al terreny geològic. El material recuperat és molt escàs i entre aquest destaquen fragments de ceràmica comuna ibèrica, púnica, itàlica i romana. Del material amfòric destaca una vora d'àmfora púnica Tripolitana Antiga i fragments informes d'àmfora itàlica. També s'ha recuperat una vora de Lamb. 36 de Campaniana A. Aquest estrat es localitza en la seva major part al sud dels murs **168** i **169**.



Vista de l'estrat 137=141=155=161=164

Un altre d'aquests abocaments és l'estrat **128=158**. Aquest nivell es situa a l'oest de la zona excavada, al sud dels dos murs **168** i **169** i cobreix a **137=141=155=161=164**. D'aquest estrat s'han recuperat fragments de ceràmica comuna romana, púnica, ibèrica i itàlica i d'àmfora itàlica i púnica.



Vista de l'estrat 128=158

Cobrint a **128=158** es documenta també a l'oest de la zona excavada l'estrat **126**. En aquest estrat és on recolza el mur **169** en aquest punt del jaciment. El material que ha donat aquest estrat correspon a fragments informes de ceràmica comuna romana i ibèrica, àmfora itàlica i africana.



Vista de l'estrat 126

I finalment, també al nord d'aquests murs i cobrint a **137=141=155=161=164**, es va excavar l'estrat **124**. En aquest nivell també és on es recolzen **168** i **169**. En aquest estrat han aparegut fragments de ceràmica comuna ibèrica i romana. Pel

què fa a l'àmfora s'han recuperat fragments informes d'àmfora africana i itàlica, així com una nansa de Dressel 1.



Vista de l'estrat 124

Un cop formats els estrats que acabem de descriure, es procedeix a la construcció dels murs **168** i **169**.

Pel que respecta a aquesta construcció, cal comentar que al sector est del jaciment es documenta una estesa de pedres de mida mitjana (UE **148=149**) que recolza sobre **137=141=155=161=164** al sud del mur **168** i sobre **124** al nord d'aquest. Aquestes pedres estan travades amb el mur **168**, per tant formen part de la mateixa construcció del mur i són del mateix moment constructiu. És probable que aquestes pedres tinguessin la funció de reforçar la base del mur en aquest punt o que funcionessin com un sistema de drenatge. Tot i així, no podem establir del cert la seva funcionalitat. El que és clar és que formen part del mur ja que les pedres d'aquest estrat estan ben travades amb l'estructura. El material recuperat en l'excavació d'aquesta UE, correspon a fragments de ceràmica comuna ibèrica i romana i d'àmfora itàlica i púnica així com un fragment informe de Campaniana B.



Vista de l'estesa de pedres 148=149

Els murs **168** i **169** estan lligats entre ells ja que van ser fets en el mateix moment. El mur **168** té una orientació nord-est sud-oest i el **169** de nord-oest sud-est. Entre ells formen un angle de 142° . Ambdós són fets de pedres de mida mitjana sense desbatar. Les pedres estan lligades entre elles amb argila. La primera filada d'ambdós murs és feta de pedres més o menys planes posades en vertical lleugerament inclinades. L'aspecte dels murs és molt groller i no sembla que formin part de cap edifici. Com hem comentat, aquests murs recolzen directament sobre els estrats que anivellen el terreny (UE **124** i **126**) i no s'han documentat rases de fonamentació. Al sud d'aquests murs es documenta el paviment **127=132=157** que no té continuïtat cap al nord. Pensem que és probable que aquests murs siguin algun tipus de delimitació del terreny o feixa a l'aire lliure o formin part d'algun tancat potser per a bestiar. El fet de no poder identificar en planta l'extensió total d'aquestes estructures, ja que ambdues es perllonguen més enllà dels límits excavats, ens impedeix saber si formen part d'alguna construcció més gran i complexa. De moment i a falta de més dades, seguim pensant que la

hipòtesi més plausible és que **168** i **169** fossin unes construccions relativament modestes amb la finalitat de delimitar un espai molt probablement a l'aire lliure.



Vista dels murs 168 i 169

Un cop han estat construïts els murs **168** i **169**, al sud d'aquests es documenta el paviment **127=132=157** que cobreix **148=149** i **137=141=155=161=164**. Aquest paviment és fet de pedres i graves amb argila i es lliura als murs. El costat més oriental d'aquest estrat (que es perd més enllà del límit de l'àrea excavada) és format de pedres, mentre que a mesura que s'estén cap a l'oest les pedres van perdent volum i acaben convertint-se en graves. Les pedres són irregulars i de mida mitjana. Interpretem aquest estrat com un paviment. Aquest, igual que els murs, presenta un aspecte força tosc, ja que les pedres que el formen són de formes irregulars i no planes com les dels paviments fets de lloses més o menys planes. Si considerem la possibilitat, que ja hem apuntat més amunt, que aquest espai fos una zona a cel obert o fins i tot un tancat per a bestiar, el sòl d'aquest espai no faria falta que fos totalment uniforme i regularitzat.



Vista del paviment 127=132=157

També al límit est d'aquest paviment i coincidint quasi amb el límit de la zona excavada, es documenten dues filades de pedres (UE **145**) més o menys paral·leles entre elles amb una orientació de nord a sud i que es recolzen al mur **168**. Aquestes pedres són en aparença igual que les que formen el paviment **127=132=157** i de fet formen part d'aquest mateix. La raó per la qual les hem diferenciat amb una UE pròpia, és més per la seva aparença i pel que semblen intuir, que per la relació física que tenen amb **127=132=157**. Com a hipòtesi, creiem que aquestes dues filades (UE **145**), podrien ser les restes o evidències d'alguna estructura que no ens ha arribat i que aniria associada al mur **168**. Per tant, podria haver representat també algun tipus de marca o límit del terreny. A causa que **145** es situa a l'extrem est del jaciment, just al límit de la zona intervinguda, no podem acabar de veure de forma clara amb què es podria relacionar més enllà de la nostra zona de treball.



Al nord del mur **168** i lliurant-se a aquest, es va documentar la continuació d'aquestes dues filades de pedres (UE **142**) junt amb una petita estesa de pedres (UE **143**) que recolzaven sobre **148=149** i **124**. En aquesta zona, aquestes unitats estratigràfiques es troben més deteriorades i per tant es fa més difícil apreciar les alineacions de pedres. Així mateix, igual que passa al sud del mur **168**, el fet de localitzar-se just al límit de la zona excavada, complica la seva identificació en planta i per tant dificulta la seva comprensió. Tot i això, pensem que com a hipòtesi, caldria interpretar aquestes UE igual que hem interpretat **145**, és a dir com les restes d'un possible tancat o límit de terreny.

En aparença, aquestes filades (UE **142** i **145**) de pedres junt amb el paviment **127=132=157** poden recordar un camí empedrat, ja que es traça una línia més o menys recta i regular i les pedres es van convertint en pedretes i graves a mesura que s'allunyen de les alineacions. Tot i això, i davant la possibilitat d'interpretar aquestes UE com a un camí caldria comentar alguns aspectes. El que és clar, és

que el paviment **127=132=157** no té continuïtat al nord del mur **168**, mentre que les filades de pedres, encara que de forma més difusa es segueixen documentant. Per alta banda, si efectivament es tractés d'un camí, no es lliuraria de forma tan clara a aquest mur, si no que hi hauria un pas o una discontinuïtat en el mur per permetre la continuació de la via. I finalment, creiem que les pedres que formarien aquest hipotètic camí haurien de ser més regulars i planes per afavorir la circulació, fet que no hem documentat nosaltres. És per això, i per falta de més dades que ens puguin ajudar a comprendre aquestes estructures, que les interpretem, com ja hem comentat, com a les restes d'alguna delimitació del terreny lligada als murs **168** i **169**.

El material recuperat dels estrats excavats d'aquesta fase és igual al dels nivells de la fase anterior. Així, es documenta ceràmica ibèrica i romana, una possible vora de Campaniana A de la forma Lamb. 36 i fragments informes de Campaniana B. Pel que fa al material amfòric es documenta àmfora africana del tipus Tripolitana Antiga i fragments informes d'àmfora itàlica. El poc material recuperat i l'absència de formes representatives ens impedeix realitzar una datació acurada. A diferència de la fase anterior, aquí no documentem el tipus d'àmfora Dressel 1 B que ens estaria donant una datació d'inicis de segle I aC. Tot i això, a causa del poc material recuperat, el fet que aquest sigui igual al de la **Fase 2**, i que com hem dit creiem que tant la **Fase 2** com la **Fase 3** podrien igualar-se, caldria datar per relació estratigràfica aquesta fase també a inici del segle I aC.

A continuació passem a descriure les UE d'aquesta fase:

UE 124: Estrat d'argila de color negre i de textura solta. D'aquest estrat s'han recuperat fragments de ceràmica comuna ibèrica i romana i d'àmfora itàlica, africana i sud-hispànica. Cobreix 130 i 137=141=155=161=164, és tallat per 111, se li recolzen 142, 143, 148=149, 168 i 169 i és cobert per 122.

UE 126: Estrat d'argila de color marró i de textura compacta. El material que ha donat aquest estrat correspon a fragments informes de ceràmica comuna romana, àmfora itàlica i africana. És cobert per 117=121=125, 123, 127=132=157 i se li recolza 169 i 168 i cobreix 100 i 128=158.

UE 127=132=157: Estrat de pedres i graves amb argila. El costat més oriental d'aquest estrat (que es perd més enllà del límit de l'àrea excavada) és format per pedres que a mesura que s'estenen cap a l'oest van perdent volum i acaben convertint-se en graves. El material recuperat d'aquesta UE correspon a fragments de ceràmica comuna ibèrica, itàlica i romana i d'àmfora itàlica i africana. Lliura a 168 i 169, cobreix 128=158, 148=149 i 137=141=155=161=164 i és cobert per 117=121=125 i 156.

UE 128=158: Estrat d'argila de color marró i textura compacta. Presenta fragments de ceràmica comuna romana i itàlica i d'àmfora itàlica. Cobreix 100 i 137=141=155=161=164, és tallat per 153 i és cobert per 126 i 127=132=157.

UE 137=141=155=161=164: Estrat d'argila de color negre de textura entre solta i llimosa. Aquest estrat cobreix directament el terreny geològic. El material recuperat és molt escàs i entre aquest destaquen fragments de ceràmica comuna ibèrica, púnica, itàlica i romana, d'àmfora púnica i itàlica. Cobreix 100, és cobert per 128=158, 145, 148=149 i 127=132=157.

UE 142: Correspon a dues filades de pedres més o menys paral·leles entre elles amb una orientació de nord a sud i que es lliuren al mur 168 en la seva cara nord. És cobert per 105, lliura a 168, se li lliura 122 i recolza en 143.

UE 143: Estrat de pedres situat al nord del mur 168. Se li recolza 142, se li lliura 122, recolza en 124, 148=149 i és cobert per 105.

UE 145: Correspon a dues filades de pedres més o menys paral·leles entre elles amb una orientació de nord a sud i que es recolzen al mur 168 en la seva cara

sud. Aquestes pedres són en aparença igual que les que formen l'estrat 127=132=157 i de fet formen part d'aquest mateix nivell. Com a hipòtesi, creiem que aquestes dues filades, podrien ser les restes o evidències d'alguna estructura que no ens ha arribat. Lliura a 168, cobreix 148=149 i 137=141=155=161=164 i és cobert per 117=121=125 i 156.

UE 148=149: Estrat de pedres de mida mitjana. Aquestes pedres estan travades amb el mur 168 i es perllonguen a banda i banda d'aquest, per tant formen part de la mateixa construcció del mur i són del mateix moment constructiu. Presenta fragments de ceràmica comuna ibèrica i romana i d'àmfora itàlica. Cobreix 100, 124 i 137=141=155=161=164 i és cobert per 127=132=157, 143 i 145.

UE 168: Mur fet de pedres irregulars de diferents mides lligades entre elles amb argila. Presenta una orientació nord-est/sud-oest, una llargada de 3,15 metres, una amplada de 70 centímetres i una alçada de 50 centímetres. El mur continua en direcció nord-est més enllà de la zona delimitada per aquesta intervenció. L'aparença del mur és molt grollera i irregular. La primera filada és realitzada amb pedres més o menys planes disposades de forma vertical amb una lleugera inclinació cap a l'oest. A partir d'aquí el mur s'aixeca de forma desordenada. Aquesta estructura forma angle amb el mur 169 formant un angle de 142º. Aquests dos murs estan construïts en el mateix moment i estan lligats l'un a l'altre. Com hem comentat, és molt possible que aquests murs corresponguin a algun tancat o que marquin el límit d'algun espai que no podem determinar. És cobert per 102=104, 107, 117=121=125, recolza en 124, se li lliura 105, 109, 118, 119, 120, 122, 127=132=157, 142, 143 i 145 i és tallat per 116.

UE 169: Mur fet de pedres irregulars de diferents mides lligades entre elles amb argila. Presenta una orientació nord-oest/sud-est, una llargada de 3 metres, una amplada de 65 centímetres i una alçada de 50 centímetres. El mur continua en direcció nord-oest més enllà de la zona delimitada per aquesta intervenció. L'aparença del mur és molt grollera i irregular. La primera filada és realitzada amb pedres més o menys planes disposades de forma vertical amb una lleugera

inclinació cap a l'oest. A partir d'aquí el mur s'aixeca de forma desordenada. Aquesta estructura forma angle amb el mur 168 formant un angle de 142º. Aquests dos murs estan construïts en el mateix moment i estan lligats l'un a l'altre. Com hem comentat, és molt possible que aquests murs corresponguin a algun tancat o que marquin el límit d'algun espai que no podem determinar. És cobert per 102=104, 107, 117=121=125, recolza en 126, se li lliura 109, 118, 119, 122, 123, 127=132=157 i és tallat per 116.

5.4.- Fase 4 (Segon terç del I dC): A partir d'aquest moment s'observa com a banda i banda dels murs **168** i **169** es van lliurant una sèrie de nivells. Aquest fet ens indica que molt probablement aquestes estructures ja han perdut la seva funció originària i per tant van quedant amortitzades per aquests estrats. Cal destacar també, que aquests estrats, com la resta que s'han anat descrivint presenten molt poc material ceràmic i per tant és molt complicat establir de forma concreta la seva cronologia.

Al costat nord dels murs **168** i **169** es documenten una sèrie d'estrats que es lliuren directament a aquestes estructures. Estratigràficament, l'estat **122** és el més antic, tot i això és el que presenta materials més moderns i per tant el que donaria la datació d'aquesta fase. A causa de la poca quantitat de material ceràmic que s'ha anat recuperant dels estrats excavats, no podem establir una seqüència cronològica detallada d'aquesta fase.

L'estrat **122** cobreix el nivell **124** de la fase anterior i es lliura als murs **168** i **169** per la seva cara nord. Presenta fragments d'àmfora itàlica, àmfora sud-hispànica, àmfora tarraconense, ceràmica comuna africana i un fragment informe de Terra Sigillata Hispànica junt amb material més antic. Donat aquest context ceràmic, podríem datar aquest estrat de forma molt prudent donada l'escassetat de materials a partir del segon terç del segle I dC per la presència del fragment de Terra Sigillata Hispànica.

Cobrint a **122** i també lliurant-se als murs **168** i **169** pels seus costats nord, s'ha excavat l'estrat **119**. D'aquest estrat s'ha recuperat ceràmica comuna ibèrica, itàlica i romana i fragments informes d'àmfora púnica i tarraconense. Aquest nivell el datem a partir del segon terç del segle I dC per relació estratigràfica, ja que cobreix un estrat amb material més modern.



Vista de l'estrat 119

Cobrint a **119** i lliurant-se a **168** i **169** es documenta l'estrat **118**. Aquest estrat és compost de pedres de mides mitjana i petita i es localitza just a la cara nord dels murs sense estendre's massa en aquesta direcció. Aquest estrat, com la resta, presenta molt poc material i el que s'ha recuperat correspon a fragments informes de ceràmica comuna ibèrica i romana i d'àmfora itàlica i púnica. Igual que la UE **119**, aquest nivell el datem a partir del segon terç del segle I dC per relació estratigràfica.



Vista de l'estrat 118

L'estrat **109**, que cobreix a **118** i es lliura a **168** i **169** és compost per argila i pedres de mida mitjana i, és probable que correspongui a un enderroc parcial d'aquests murs. D'aquest estrat s'han recuperat fragments de ceràmica comuna ibèrica i romana, àmfora itàlica, púnica, àmfora tarraconense i un fragment informe de Terra Sigillata Sud-Gàl·lica. Pel material, hauríem de datar aquest estrat a partir del segle I dC de forma genèrica, ja que el material no permet afinar més la cronologia.



Vista de l'estrat 109

Finalment i cobrint el possible enderroc **109** es documenten dos estrats (UE **105** i **106**) molt similars entre ells que també lliuren a **168** i **169**. Aquests estrats s'estenen cap al nord i presenten fragments de ceràmica comuna i àmfora ibèrica, àmfora púnica, i àmfora itàlica. Aquests estrats els datem per estratigrafia a partir del segon terç del segle I dC.



Vista dels estrats 105 i 106

Al sud dels murs **168** i **169**, també es documenten diversos estrats que es lliuren a aquestes estructures.

Estratigràficament, l'estrat més antic és el **117=121=125**. Aquest nivell es lliura i cobreix parcialment a **168** i **169** per la seva cara sud i cobreix **145** i **127=132=157** de la fase anterior. El material recuperat en aquest estrat correspon a fragments de ceràmica comuna ibèrica, romana i itàlica, àmfora púnico-ebussitana, àmfora sud-hispànica i àmfora itàlica i un fragment informe de Campaniana A. A causa del poc material recuperat i pel fet de no tenir cap peça significativa, no podem datar de forma concreta aquest estrat.



Vista de l'estrat 117=121=125

Cobrint a **117=121=125**, es va excavar l'estrat **120**. Aquest estrat, presentava diverses pedres de mida mitjana que hem interpretat com a un possible enderroc del mur **168**. Junt amb les pedres, també s'han recuperat fragments de ceràmica comuna romana, àmfora africana i àmfora tarraconense. Com l'estrat **117=121=125**, la manca de material ens impedeix donar una cronologia concreta per aquest nivell, però el que és clar és que és d'època romana.

D'aquest període es documenta també el retall **116** que talla l'estrat **117=121=125** i part dels murs **168** i **169**. Aquest retall podria correspondre a un retall d'espoli dels dos murs romans, ja que els trenca parcialment, o simplement a un retall de funció indeterminada que quan es va realitzar va afectar les estructures antigues. El farciment d'aquest retall (UE **115**) només presenta un fragment informe d'àmfora púnica i un de ceràmica púnica.



Vista del retall 116

Un cop descrits els estrats d'aquesta fase, podem veure com en el costat nord dels murs **168** i **169**, la formació de nivells que marcarien la seva amortització comença cap al segon terç del segle I dC, mentre que a la vessant sud sembla que començaria una mica abans. Tot i això, i tenint en compte el poc material recuperat dels diferents estrats, que no ens permet veure contextos ceràmics clars, podríem hipotetitzar en que la formació dels nivells a banda i banda dels murs es podrien haver format al mateix temps a partir del segon terç del segle I dC.

Del material recuperat dels estrats d'aquesta fase destaca, per la seva absència en les fases anteriors, l'àmfora sud-hispànica, ceràmica africana de cuina, Terra Sigillata Sud-Gàl·lica i Terra Sigillata Hispànica. Aquesta última producció, tot i no donar cap forma, seria la que ens marcaria una data *post quem* per establir la cronologia d'aquesta fase. La fase inicial d'aquesta producció ha de situar-se a l'entorn del govern de Claudi. Tot i això, en l'àrea costanera la difusió de la Terra Sigillata Hispànica no assoleix valors significatius fins a època flàvia.

A continuació passem a descriure les UE d'aquesta fase:

UE 105: Estrat d'argila de color negre i de textura solta. El material recuperat es presenta força rodat. Cobreix 106, 109, 119, 142, 143, 131 i 174, lliura a 168 i és cobert per 101 i 102=104.

UE 106: Estrat d'argila de color negre i de textura solta. El material recuperat es presenta força rodat. Cobreix 106, 109 i 119 i és cobert per 102=104 i 105.

UE 109: Estrat compost per argila i pedres de mida mitjana. És probable que correspongui a un enderroc parcial dels murs 168 i 169. D'aquest estrat s'han recuperat fragments de ceràmica comuna ibèrica i romana, àmfora itàlica, àmfora tarraconense i un fragment informe de Terra Sigillata Sud-Gàl·lica. Pel material, hauríem de datar aquest estrat a partir del segle I dC de forma genèrica, ja que el material no permet afinar més la cronologia. Cobreix 118 i 119, lliura a 168 i 169 i és cobert per 105 i 106.

UE 115: Estrat d'argila de color marró clar i textura solta. Aquest estrat presenta algunes pedres i algunes taques de morter junt amb fragments d'àmfora i ceràmica púnica. Farceix 116 i és cobert per 107.

UE 116: Retall de planta més o menys el·líptica. Podria correspondre a un retall d'espoli dels dos murs romans, ja que els trenca parcialment, o simplement a un retall de funció indeterminada. És farcit per 115, talla 117=121=125, 118, 119, 122, 168 i 169.

UE 117=121=125: Estrat d'argila de color marró i de textura compacta. El material recuperat en aquest estrat correspon a fragments de ceràmica comuna ibèrica i itàlica, àmfora púnico-ebussitana, àmfora sud-hispànica i àmfora itàlica. És tallat per 116, cobreix 168, 169, 145 i 127=132=157 i és cobert per 120, 107, 123 i 156.

UE 118: Aquest estrat és compost de pedres de mides mitjana i petita amb argila i es localitza just a la cara nord dels murs sense estendre's massa en aquesta direcció. Cobreix 119, és tallat per 111 i 116, es lliura a 168 i 169 i es cobert per 109.

UE 119: Estrat d'argila de color marró fosc i de textura compacta. D'aquest estrat s'ha recuperat ceràmica comuna ibèrica i romana i fragments informes d'àmfora tarraconense. Cobreix 122, és tallat per 111 i 116, es lliura a 168 i 169 i és cobert per 105, 106, 109 i 118.

UE 120: Estrat d'argila de color marró de textura compacta. Aquest estrat, presentava diverses pedres de mida mitjana que hem interpretat com a un possible enderroc del mur 168. Cobreix 117=121=125, es lliura a 168 i és tallat per 151.

UE 122: Estrat d'argila de color negra i textura solta. Presenta fragments d'àmfora itàlica, àmfora sud-hispànica, àmfora tarraconense, ceràmica comuna africana i un fragment informe de Terra Sigillata Hispànica junt amb material més antic. Donat aquest context ceràmic, podríem datar aquest estrat a partir del segon terç del segle I dC. Es lliura a 142, 143, 168 i 169, és tallat per 111, 116, cobreix 124 i és cobert per 119.

5.5.- Fase 5 (Època moderna): Aquesta fase és representada per un seguit d'estrats que cobreixen les estructures i els nivells romans de les fases anteriors. El fet de no haver documentat murs, paviments ni estructures per a ús industrial o d'emmagatzematge ens porta a assegurar que en època moderna aquesta zona no presentava una activitat antròpica tant clara com en les fases anteriors.

Cal comentar que no s'ha documentat continuïtat estratigràfica des d'època romana a l'època moderna. Aquest fet ens pot estar indicant que, o bé no es produeix cap activitat antròpica en aquesta zona durant aquest període de temps,

o bé que es va poder produir un rebaix de terres que va provocar la pèrdua del possible registre estratigràfic d'aquests segles.

Amb el procés d'excavació en aquesta part del jaciment hem pogut comprovar com en època moderna es produeixen una sèrie d'abocaments de terres que culminen amb un anivellament final del terreny per a un possible ús agrícola.

Hem documentat que, com a mínim, el procés de colmatació en època moderna d'aquest sector del jaciment podria haver-se iniciat cap a la primera meitat del segle XVII, identificat amb l'estrat **107**. D'aquest estrat s'han recuperat fragments de ceràmica vidrada, una rajola i un fragment de ceràmica blanca i blava catalana d'orles diverses característica d'aquest segle. Aquest nivell cobreix directament els murs romans **168** i **169**. Els estrats **108**, **123** i **156**, tots ells amb fragments ceràmics vidrats, corresponen també a nivells d'abocament d'època moderna. Pel que respecta a l'estrat **156**, cal dir que durant la seva excavació, a part de documentar material ceràmic vidrat, també es va recuperar una moneda de 2 Maravedís de coure de Felip V de la seca de Barcelona encunyada l'any 1720. Per tant, es podria hipotetitzar que entre la primera meitat del segle XVII i finals del primer quart del segle XVIII es produeixen en aquesta zona diferents abocaments de terres, sense que es detecti una activitat antròpica concreta.



Vista de l'estrat 107

Cobrint tots els nivells que hem descrit, es documenta també l'estrat **102=104** que efectua una regularització més o menys uniforme en tota l'àrea excavada que segurament podria correspondre a la intenció d'anivellar el terreny per a ús agrícola. Aquest estrat acaba de cobrir els murs romans i abasta tota la superfície de la zona excavada. El material recuperat d'aquest estrat correspon a fragments de ceràmica vidrada junt amb materials més antics els quals apareixen força rodats.

Finalment, es documenta en el sector sud de l'àrea excavada el retall indeterminat **151** que talla a **102=104** i que és farcit per l'estrat **103**. Aquest rebliment és format per pedres, maons i restes de morter i correspon a un nivell d'abocament de material constructiu.

A continuació passem a descriure les UE d'aquesta fase:

UE 102=104: Estrat d'argiles i graves de color gris marró amb presència de molt poca ceràmica que apareix força rodada. Aquest estrat presenta fragments de ceràmica vidrada marró. L'interpretem com una regularització del terreny potser per a un posterior us agrícola. Cobreix 100, 105, 106, 107, 108, 123, 129, 131, 156, 167, 168, 169, 170, 172, 120, 117=121=125 i 128=158, és tallat per 111, 114, 151 i 153 i és cobert per 101.

UE 103: Correspon a un estrat format per pedres i material constructiu (maons plans), ceràmica vidrada i morter. És un abocament intencionat en aquest punt. Farceix el retall 151, és tallat per 153 i és cobert per 101.

UE 107: Estrat d'argila de color marró i textura compacta. D'aquest estrat s'han recuperat fragments de ceràmica vidrada, una rajola i un fragment de ceràmica blanca i blava catalana d'orles diverses que podria datar-lo cap a la primera meitat del segle XVII. Cobreix 115, 117=121=125, 123, 168, 169, és cobert per 102=104 i 108.

UE 108: Estrat d'argila de color gris clar i de textura solta. Presenta un fragment de rajola vidrada junt amb pedres soltes. Cobreix 107 i és cobert per 102=104.

UE 123: Estrat d'argila de color beix amb algunes taques més blanquinoses i de textura llimosa. És possible que correspongui a un estrat d'anivellament. Presenta fragments ceràmics vidrats. Cobert per 102=104 i 107, és tallat per 153, cobreix 126 i 117=121=125 i lliura a 169.

UE 151: Retall de planta irregular i de fons pla farcit per 103. Creiem que és un retall fet per a llençar runa. Aquest retall talla l'estrat 102=104 i 120 i és tallat per 153.

UE 156: Estrat d'argila de color marró clar de textura compacta. D'aquest estrat s'han pogut recuperar fragments de ceràmica vidrada groga, marró i blanca i blava catalana. També es va recuperar una moneda de 2 Maravedís de coure de

Felip V possiblement de la seca de Barcelona encunyada l'any 1720. Per tant, podríem dir datar aquest estrat a partir de finals del primer quart del segle XVIII. És cobert per 102=104 i cobreix 117=121=125 i 127=132=157.

5.6.- Fase 6 (Època contemporània): Aquesta fase és representada per tres retalls de funció indeterminada, tot i que es podria hipotetitzar que poden ser d'ús agrícola, ja que no els hem trobat relacionats amb cap altre element que ens pugui fer pensar que formen part d'algun complex industrial o d'hàbitat.

D'aquesta època es documenten dos retalls de planta més o menys quadrangular alineats entre ells i separats per 5 metres. Aquests retalls presenten el fons pla i les parets rectes i es troben situats a límit oest de la zona intervinguda. El retall **114** es situa més al nord i és farcit per l'estrat **113**. Aquest rebliment presenta ceràmica comuna moderna i material constructiu modern. El retall **111** es troba més al sud, just al costat del mur **169** i és farcit pels estrats **110** i **112** que presenten fragments de ceràmica de la Bisbal que ens donen una cronologia d'amortització d'aquest retall en el segle XIX o XX.



Vista del retall 111

Al sector més meridional de l'àrea excavada es documenta el retall **153**. Aquest retall té una planta rectangular i presenta una orientació d'est a oest i és farcit pels

estrats **150**, **152**, **154** i **174**. D'aquests estrats s'han recuperat fragments de ceràmica de la Bisbal i de ceràmica impresa tipus Pickman's, fet que ens porta a datar aquests estrats en el segle XIX o XX.



Vista del retall 153

Com hem comentat, aquests retalls no estan relacionats amb cap altra estructura. Aquest fet, sumat a que es troben alineats i presenten plantes quadrangulars, ens porta a hipotetitzar en que aquestes estructures puguin tenir un possible ús agrícola, possiblement per a plantar arbres o algun tipus de conreu.

Cronològicament els podem datar a partir de la segona meitat del segle XIX o fins i tot al segle XX pels material recuperats dels seus farciments.

A continuació passem a descriure les UE d'aquesta fase:

UE 110: Estrat d'argila de color marró amb algunes taques d'argila vermellosa de textura solta. Presenta algunes taques de cendres, material constructiu i ceràmica moderna. Farceix el retall 111, és cobert per 101 i cobreix 112.

UE 111: Retall de planta més o menys quadrangular d'1,60x1,10 metres i 1 metre de fondària. Desconeixem la seva funcionalitat, però podem hipotetitzar que junt

amb el retall 114 i 151 podria tenir algun ús agrícola. És farcit per 110 i 112 i talla a 100, 102=104, 118, 119, 122, 124, 130, 131, 144, 159, 160=162, i 163.

UE 112: Estrat d'argila de textura solta i de color marró. Presenta algunes evidències de cendres i material ceràmic modern i contemporani junt amb ceràmica romana. Entre el material recuperat destaquem una vora de plat de ceràmica de la Bisbal i ceràmica vidrada marró, verda i blanca. Farceix el retall 111 i és cobert per 110.

UE 113: Estrat d'argila de textura solta i de color marró. Presenta material ceràmic modern. Farceix 114 i és cobert per 101.

UE 114: Retall de planta més o menys quadrangular d'1,75x1,75 metres i d'1,07 metres de fondària. Desconeixem la seva funcionalitat, però podem hipotetitzar que junt amb el retall 114 i 151 podria tenir algun ús agrícola. És farcit per 113 i talla 100, 102=104, 131, 135=138=139.

UE 150: Estrat d'argila vermellosa compacta. No presenta material ceràmic. Farceix a 153, és cobert per 174 i cobreix a 152.

UE 152: Estrat d'argila de color gris clar. Aquest estrat presenta material ceràmic contemporani com fragments de ceràmica de la Bisbal i d'impresa tipus Pickman's que ens permet datar aquest estrat a la segona meitat del segle XIX o XX. Farceix a 153, cobreix a 154 i és cobert per 150.

UE 153: Retall de planta rectangular. Tot i que la totalitat de la planta no és visible a causa que s'estén més enllà dels límits de la zona intervinguda, podem dir que presenta una llargada mínima de 6,30 metres i una amplada mínima de 2 metres. Aquest retall és farcit pels estrats 150, 152, 154 i 174 que presenten materials contemporanis (ceràmica de la Bisbal i impresa tipus Pickman's). Per tant, hem de pensar que aquest retall perd la seva funció a partir de la segona meitat del segle XIX. Aquest retall es perllonga cap al sud, l'est i l'oest més enllà del límit de

l'excavació. Talla 102=104, 103, 117=121=125.123, 128=158, 137=141=155=161=164 i 151.

UE 154: Estrat d'argila de color marró clar i de textura argilosa. Presenta un fragment de ceràmica vidrada marró. Farceix el retall 153 i és cobert per 152.

UE 174: Abocament de pedres de formes irregulars i de diferents mesures. No presenta material. Farceix el retall 153, cobreix a 150 i és cobert per 101.

Al marge de les unitats estratigràfiques de les diferents fases que acabem de descriure, cal comentar també les relacions físiques del terreny geològic o natural (UE 100) i de l'estrat superficial (UE 101).

UE 100: Terreny geològic de roca calcària de color gris de molta duresa. És cobert per 101, 102=104, 126, 128=159, 131, 135=138=139, 137=141=155=161=164, 140, 160=162 i 163, és tallat per 111, 114, 171 i 173 i se li recolza 165, 166 i 167.

UE 101: Estrat d'argila de color negre. Correspon a l'estrat superficial que es va extreure de forma mecànica mitjançant una màquina retro-excavadora. El material recuperat d'aquest estrat correspon a materials ceràmics de les diferents èpoques representades en l'excavació junt amb materials contemporanis com plàstics i fustes. Cobreix 100, 102=104, 103, 105, 106, 110, 113 i 174.



Vista del jaciment un cop excavat

6.- CONCLUSIONS

Un cop finalitzada l'excavació d'aquest sector del jaciment de Casa Bona, podem dir que s'han localitzat estructures antigues corresponents a diferents fases constructives d'època ibèrica i romana. L'estat de conservació de les restes és molt precari, sobretot pel que respecta als murs d'època ibèrica. D'aquests n'hi ha que només conserven una sola filada de pedres o fins i tot un parell de pedres que només ajuden a intuir la direcció del mur. Aquest fet provoca que la interpretació del conjunt de les restes aparegudes sigui força complicada, sobretot pel que respecta a la **Fase 1**.

Tot i el mal estat de conservació que presenta el jaciment en aquest punt, hem pogut diferenciar 6 fases que marquen diferents usos d'aquest espai.

En primer lloc (**Fase 1**) es documenta una primera fase d'època ibèrica de la qual només es conserven tres murs de difícil interpretació que caldria posar-los en relació directa amb les estructures que ja s'havien localitzat i excavat al costat oest de la carretera C-15. Com hem comentat, el mal estat de conservació de les restes ens ha impedit la comprensió total d'aquesta fase. El que és clar, és que els murs s'adapten a l'orografia del terreny que en aquest punt marca un aterrament natural marcant un espai inclinat i irregular a la part alta de la terrassa i un espai pla i regular a la part baixa. Els murs, es troben disposats perpendicularment entre ells, de manera que un dels murs es situa a la part alta de la terrassa i l'altre a la baixa. Pensem que la part baixa de la terrassa seria un espai obert, ja que aquí, no es documenten més murs d'aquesta època que delimitin espais, mentre que a la part alta, és possible que hi haguessin diferents àmbits i espais. En aquesta part alta de la terrassa també s'han documentat dos possibles forats de pal, que si efectivament ho fossin, ens podrien estar indicant la presència d'algun embigat d'una superestructura que no ens ha arribat. Com ja hem comentat, aquesta fase ibèrica ha aparegut molt arrasada, i per tant, no tenim dades que ens permetin explicar-la de forma més clara a com ho hem fet. Per altra banda, i pel que fa a la cronologia, tampoc podem establir una datació

concreta ja que el material recuperat és molt escadusser i poc representatiu. L'únic que podem dir és que aquesta fase és ibèrica sense poder concretar més.

Considerant les restes documentades en la intervenció de 2002 (Morer 2002) i les excavades en la present intervenció podem dir que ens trobem davant un assentament ibèric amb una possible extensió d'uns 600 m². Podria correspondre a un nucli d'activitats econòmiques especialitzades (Asensio, Morer, Rigo i Sanmartí 2000). Possiblement no presenti perímetre murari, és situat en una zona plana amb notòries possibilitats de conreu, lluny de la zona d'aiguamolls prop de la costa i proper a un nucli de poder com és Darró. Tot i això, sobta la seva àmplia superfície. Ens és difícil atorgar-li la categoria de nucli de poder a causa de la proximitat de Darró que ja compliria aquesta funció. Malauradament no tenim suficients dades per a poder establir una interpretació més concreta del jaciment i, per tant, el que acabem d'exposar s'ha d'entendre a mode d'hipòtesi.

A partir d'inicis del segle I aC (**Fase 2**) es produeix un desmuntatge o arrasament de les estructures ibèriques. La finalitat concreta d'aquesta acció és la de preparar el terreny per a la construcció dels murs de la **Fase 3** i eliminar el desnivell natural del terreny. El que és clar, és que l'ús de les estructures ibèriques (al menys en aquest punt del jaciment) es perd i es replanteja aquest espai de manera diferent. El procés d'excavació va permetre documentar un possible mur situat a l'extrem oriental de la zona excavada que ens podria estar indicant una possible nova fase constructiva. Tot i això, no ho podem assegurar del cert per falta de dades. Si en un futur es continués l'excavació en aquesta direcció es podria comprovar aquest fet.

El material d'aquesta segona fase, tot i seguir sent molt reduït, presenta alguns materials que ens permeten establir una datació una mica més acurada, encara que no molt concreta. Així, s'han recuperat bàsicament fragments d'àmfora itàlica i concretament de Dressel 1A i Dressel 1B. Aquesta producció és totalment absent en la fase anterior.

La **Fase 3** (que es podria igualar amb la **Fase 2**) es documenta també a inicis de segle I aC. Ara es produeix un nou terraplenament del terreny i es construeixen dos murs lligats entre ells d'aspecte tosc i un paviment de pedres. Aquests murs es perllonguen més enllà de l'àrea excavada, fet que ens dificulta la seva interpretació. Tot i això, creiem que aquests murs, que es troben lligats entre ells formant un angle de 142º, corresponen a alguna delimitació de l'espai o a un límit en una zona a cel obert. Potser fins i tot, podria correspondre a algun tancat per a bestiar. Com venim dient, la manca de dades ens impedeix conèixer la funcionalitat d'aquestes estructures de forma més concreta. Potser en aquesta època, aquest espai era una zona marginal, d'un possible assentament agrícola romà. Aquesta hipòtesi ens és impossible certificar-la a causa del poc espai excavat.

La **Fase 4** és la que podríem considerar d'amortització d'aquests dos murs.

A partir del segon terç del segle I dC, sembla que aquests murs han perdut la seva funció originària i es produeix un procés de colmatació a banda i banda d'aquestes estructures. Aquest fet ens indica que l'ús que es feia d'aquest espai ha canviat. És probable que es produeixi un abandonament d'aquesta zona, ja que com a mínim en el sector excavat no es documenta cap tipus d'estructura.

La següent evidència d'activitat humana en aquesta zona és ja d'època moderna (**Fase 5**). A partir de la primera meitat del segle XVII es documenta un nou procés de colmatació que culmina amb el cobriment total dels murs romans. Els estrats que els cobreixen semblen abocaments intencionats per fer una posterior regularització del terreny possiblement per a ús agrícola. D'aquesta fase, tampoc es documenta cap estructura. Aquests abocament de terres estarien relacionats amb les activitats que es deurién dur a terme a la masia d'en Notari que en aquella època era coneguda com de n'Alegret i que ja es documenta al segle XVI. El que no podem assegurar és si aquests abocaments es van produir directament sobre els estrats romans o si prèviament es va realitzar un rebaix previ del terreny en un moment que no podem determinar. Això últim ho comentem ja que en la

seqüència estratigràfica hi ha un salt cronològic molt gran que va del segle I dC al segle XVII. Tenint en compte la proximitat de la masia, situada a uns 30 metres a l'est de la zona excavada, és lògic pensar que potser s'hauria d'haver documentat estrats anteriors als del segle XVII. Si no s'ha donat aquest fet, o bé és que aquesta zona ha restat totalment inactiva durant 1500 anys o bé que es va produir un rebaix de terreny fent que la possible estratigrafia i estructures que podia haver no ens hagin arribat.

Finalment, a partir de la segona meitat del segle XIX (**Fase 6**), es documenten una sèrie de retalls de planta quadrangular que hauríem de relacionar directament amb la masia que en aquest moment ja es coneix com a masia d'en Notari. Com a hipòtesi interpretem aquests retalls per a un possible ús agrícola ja que no els trobem relacionats amb d'altres estructures.

Arribats a aquest punt volem destacar el deficient estat de conservació en que ens han arribat les restes. Això, junt amb el fet que la superfície excavada és força reduïda, dificulta en gran mesura la interpretació de les restes. Igualment, l'escassetat del material recuperat dels estrats excavats no ens ha permès establir una seqüència estratigràfica datada amb exactitud. Tot i això, creiem que les cronologies donades en aquesta memòria són força concretes tenint en compte la pobresa dels materials.

La possibilitat de conèixer millor aquest jaciment, està condicionada a continuar la seva excavació cap a l'est. Recordem que les prospeccions realitzades al 2002 van donar resultats negatius tant al sud com al nord, mentre que a l'oest hi ha la carretera C-15. (Morer 2002).

Un cop finalitzada la intervenció arqueològica es va poder comprovar com les estructures aparegudes quedaven afectades per la rasant que havia de portar la carretera en aquest punt. Per aquest motiu, i per evitar la lesió o destrucció de les restes, des del Servei d'Arqueologia i Paleontologia de la Generalitat de Catalunya, es va proposar el cobriment d'aquestes amb geotèxtil i sorra fina, així

com la correcció de la rasant de la carretera de manera que aquesta anés a una cota superior. Per tant, es va proposar el rebliment indefinit d'aquestes estructures.

Les estructures que van quedar cobertes i situades sota el carril d'accés a la carretera C-15 van ser:

Fase 1: Unitats estratigràfiques **165, 166, 167, 171 i 173**. Es tracta de tres murs i dos retall de cronologia ibèrica anterior al segle I aC.

Fase 2: Unitat estratigràfica **175**. Es tracta d'un possible mur que es perllonga cap a l'est més enllà dels límits de l'excavació. Té una cronologia d'inicis del segle I aC.

Fase 3: Unitats estratigràfiques **168 i 169**. Es tracta de murs fets amb pedra i terra amb una cronologia de segona meitat de segle I aC.

Fase 6: Unitats estratigràfiques **111, 114 i 153**. Són retalls de funció indeterminada i d'època contemporània.

En relació a la carretera, era previst també la col·locació d'un col·lector que aniria situat entre 2 i 3 metres a l'oest del sector excavat i fora dels límits del mur que delimita la finca de Casa Bona del Mas Notari. El Servei d'Arqueologia i Paleontologia de la Generalitat de Catalunya, va autoritzar les obres i els moviments de terres per a la seva construcció sota el control arqueològic corresponent amb l'objectiu de comprovar si les estructures documentades en la present intervenció es perllongaven cap a l'oest. Aquest control també hauria de permetre recuperar els possibles objectes mobles que podien aparèixer. Finalment, el Servei d'Arqueologia i Paleontologia de la Generalitat de Catalunya va autoritzar la realització d'una rasa de fonamentació de 60 centímetres de fondària per a fer una sabata pel nou mur que s'havia de construir i que marcava el nou límit de la finca.

BIBLIOGRAFIA

Asensio, D; Devenat, L; Sanmartí, J (1998): *Les importacions amforals d'origen púnic a la costa de Catalunya en època tardorepublicana*. II Col·loqui Internacional d'Arqueologia Romana: El vi a l'antiguitat. Economia, producció i comerç al Mediterrani occidental. Monografies Badalonines, 14. Museu de Badalona. Badalona.

Asensio, D; Morer, J; Rigo, A; Sanmartí, J (2000): *Les formes d'organització social i econòmica a la Cossetània ibèrica: Noves dades sobre l'evolució i tipologia dels assentaments entre els segles VII-I aC*. Territori polític i territori rural durant l'edat del ferro a la Mediterrània occidental: actes de la taula rodona celebrada a Ullastret del 25 al 27 de maig de 2000. coord. per Aurora Martín, Rosa Plana Mallart.

Carbonell Virella, V (2001): *Noms de lloc de Vilanova i la Geltrú*. Institut d'Estudis Panadesencs. Corpus de Toponímia Panadesenca Vol 2. Vilanova i la Geltrú.

Inventari de patrimoni Arqueològic de la Generalitat de Catalunya. Comarca del Garraf. Inèdit

López Mullor, A (2000): *Darró i el poblament ibèric al Garraf*. L'hàbitat protohistòric a Catalunya, Rosselló i Llenguadoc Occidental. Actualitat de l'arqueologia de l'edat del Ferro, pàg. 43-58. Museu d'Arqueologia de Catalunya Girona, Sèrie monogràfica 19. Girona.

Morer de Llorens, J (2002): Memòria de la intervenció arqueològica de delimitació a Casa Bona (Vilanova i la Geltrú, Garraf). Gener-març 2002. Inèdit.

Roig Estradé, P (2000): *Masies del Garraf 2*. El Cep i la Nansa: Consell Comarcal del Garraf. Vilanova i la Geltrú.

ANNEX I

9. CONTROL ARQUEOLÒGIC DEL REBLIMENT INDEFINIT DE LES ESTRUCTURES DEL JACIMENT DE CASA BONA

9.1. Introducció

El següent annex fa referència al control arqueològic del rebliment indefinit de les estructures del jaciment de Casa Bona, així com d'altres tasques de control arqueològic al mateix indret. El jaciment de Casa Bona és situat dins del terme municipal de Vilanova i la Geltrú (Garraf). Els treballs han estat realitzats entre els dies 9 i 25 d'abril i entre el 12 i 28 de març 2008.

El control d'aquests treballs van ser realitzats per l'arqueòleg Francesc Antequera Devesa de l'empresa CODEX-ARQUEOLOGIA I PATRIMONI d'acord amb les corresponents autoritzacions de la Direcció General de Patrimoni Cultural de la Generalitat de Catalunya signades el 9 d'abril i el 12 de març de 2008, les quals autoritzen els esmentats treballs.

El fet que va motivar el rebliment indefinit de les estructures del mencionat jaciment va ser el de permetre la continuació de les obres del Projecte del Pla Parcial Industrial Masia d'en Notari sense malmetre les restes. En un primer moment, les restes excavades quedaven afectades per un vial del polígon. El Servei d'Arqueologia i Paleontologia de la Generalitat de Catalunya va proposar el rebliment indefinit d'aquestes estructures amb geotèxtil i sorra fina, i la correcció de la rasant del vial de manera que aquesta passés a una cota superior per tal que les restes arqueològiques no es veiessin afectades per l'obra. Així mateix, el Servei d'Arqueologia i Paleontologia de la Generalitat de Catalunya, va proposar que es realitzés el control arqueològic de la rasa de fonamentació del nou mur de tanca dels terrenys de la masia, el control de l'enderroc del mur vell i el control d'una rasa per encabir un col·lector que havia de passar just a l'oest de la zona excavada.

Els treballs han estat finançats per la Junta de Compensació PP Masia d'en Notari i els han dut a terme l'empresa Obres i Serveis Roig.

9.2. Situació

La zona que ha estat reblerta correspon a un sector del jaciment de Casa Bona (o Cal Notari). Aquest jaciment es troba situat al vessant sud de la Serralada Litoral, dins el terme municipal de Vilanova i la Geltrú, a la comarca del Garraf. Per accedir-hi cal agafar la carretera C-15 que va de Vilanova i la Geltrú a Vilafranca del Penedès. El jaciment es localitza a banda i banda de la mateixa, abans d'arribar a l'autopista C-32. Just entre els punts quilomètrics 1 i 2 és on es localitza la Masia d'en Notari o de Casa Bona que dóna nom al jaciment. La present intervenció es situa dins dels límits d'aquesta finca que és situada al costat est de la carretera C-15.

L'entorn del jaciment és urbanitzat per les naus industrials del polígon situat a l'oest de la carretera C-15.

Les coordenades UTM son X: 392846 i Y: 4567176, mentre que l'alçada sobre el nivell del mar és de 80 metres.

9.3. Rebliment indefinit de les estructures

9.3.1. Metodologia

Els treballs de rebliment indefinit de les estructures es van realitzar tal i com va determinar el Servei d'Arqueologia i Paleontologia de la Generalitat de Catalunya.

En primer lloc es va cobrir la superfície del jaciment amb geotèxtil, un material de fibra sintètica amb la funció de protegir i aïllar les estructures. Posteriorment el geotèxtil es va cobrir amb un gruix d'uns 20 cm amb un sediment net diferenciat del terreny geològic i del sediment que servirà per cobrir-lo definitivament.

Aquesta actuació permetrà la conservació del jaciment, evitar el seu prematur deteriorament i la possibilitat de ser identificat amb facilitat en el supòsit que amb el temps s'hagués de destapar.

Remarquem també que aquest informe aporta documentació fotogràfica del procés dels treballs realitzats.

9.3.2. Descripció dels treballs realitzats

Com s'acaba de comentar, aquest annex fa referència al control arqueològic dels treballs de rebliment indefinit de les estructures del jaciment de Casa Bona situat dins del terme municipal de Vilanova i la Geltrú (Garraf).

Les resolucions emeses pel Servei d'Arqueologia i Paleontologia de la Generalitat de Catalunya al jaciment ibèric i romà de Casa Bona, autoritzen el rebliment indefinit de totes les estructures del mencionat jaciment. Aquesta actuació va permetre la continuació de les obres del Projecte del Pla Parcial Industrial Masia d'en Notari. En un primer moment, les restes excavades quedaven afectades per un vial del polígon. El Servei d'Arqueologia i Paleontologia de la Generalitat de Catalunya va proposar el rebliment indefinit d'aquestes estructures amb geotèxtil i sorra fina, i la correcció de la rasant del vial de manera que aquesta passés a una cota superior per tal que les restes arqueològiques no es veiessin afectades per l'obra.

Les UE que han quedat reblertes indefinidament són:

-Murs: 165, 166, 167, 168, 169 i 175.

-Retalls: 111, 114, 153, 171 i 173.

En primer lloc, es va procedir a cobrir amb geotèxtil totes les estructures del jaciment, tant els murs com els retalls. A continuació es va tancar la totalitat d'aquesta superfície amb sorra, arribant a dipositar-se un gruix de 20 cm.



Vista del geotèxtil cobrint les estructures

En segon lloc es va procedir a reblir el jaciment amb sediment. A mesura que s'anava reblint el jaciment amb la sorra també es va anar reblint la totalitat de l'àrea excavada amb sediment de roca calcària desfeta de color blanc groguenc. Aquest sediment presenta un alt grau de compactació que afavoreix la protecció de les restes.



Vista dels treballs de rebliment amb sediment de les estructures



Vista dels treballs de rebliment amb sediment de les estructures



Vista del jaciment un cop finalitzats els treballs de rebliment

Aquests treballs es van realitzar el dia 12 de març de 2008. El geotèxtil fou aplicat de forma manual, mentre que el rebliment del jaciment amb la sorra i sediment calcari es va fer de forma mecànica mitjançant una Bobcat.

9.4. Control de la rasa de fonamentació del nou mur de límit dels terrenys de la masia.

9.4.1. Descripció dels treballs realitzats

El segon dels treballs que es va fer va ser la realització de la rasa de fonamentació del mur que marcarà a partir d'ara el nou límit de la finca de la masia de Casa Bona. Aquesta rasa presenta uns 30 metres de llargada, 80 centímetres d'amplada i una fondària de 60 centímetres. El rebaix de terres per a la realització d'aquesta rasa no afectava per cota les restes documentades, tot i això i com hem comentat el Servei d'Arqueologia i Paleontologia de la Generalitat de Catalunya va proposar que es realitzés el corresponent control arqueològic.

Aquesta rasa es va realitzar sense donar avís a l'arqueòleg director i per tant no es va poder dur a terme el citat control. Tot i això, el dia 10 d'abril de 2008 varem poder comprovar *in situ* que aparentment la rasa no havia afectat cap estructura i que la fondària d'aquesta era entre 60 i 80 centímetres.



Vista de la rasa de fonamentació del mur

9.5. Control de l'enderroc del mur vell que marcava el límit dels terrenys de la masia.

9.5.1. Descripció dels treballs realitzats

El dia 23 d'abril de 2008 es va realitzar l'enderroc del mur vell que marcava els límits dels terrenys de la masia. Abans de realitzar aquest treball es va procedir a realitzar un lleu rebaix a la zona excavada per aconseguir la rasant adequada de carrer. Aquests treballs es van realitzar mitjançant una màquina giratòria. El rebaix realitzat va ser d'uns 20 centímetres i en cap cas va afectar a les restes ja que el gruix de terres que les cobria era entre 60 centímetres i 1 metre.



Vista de la rasa de fonamentació del mur

Posteriorment es va procedir a l'enderroc del mur també amb una màquina giratòria.



Vista de l'enderroc del mur

Finalment, es va realitzar la neteja mecànica de l'àrea compresa entre la zona excavada i l'actual carretera C-15. Aquí era previsible documentar la continuïtat de les restes excavades. Tot i això, el que es va documentar va ser un paviment d'asfalt que segurament podria correspondre a l'antiga carretera. En tot cas, no es va poder documentar de forma clara la continuïtat de les restes en aquesta direcció. Tampoc es van documentar materials antics durant aquesta neteja.



Vista de la neteja mecànica de l'àrea compresa entre la zona excavada i l'actual carretera C-15

9.6. Control de la realització de la rasa per encabir un col·lector

9.6.1. Descripció dels treballs realitzats

L'última actuació que es va realitzar en el jaciment va ser la del control arqueològic de la realització d'una rasa amb la finalitat d'encabir un col·lector. El traçat d'aquest col·lector passava just per on s'aixecava l'antic mur que limitava els terrenys de la masia de Casa Bona. Aquesta rasa es va realitzar de forma mecànica amb una giratòria. L'amplada de la rasa realitzada tenia aproximadament 1 metre i una fondària d'uns 2 metres.

Com hem comentat aquesta rasa es va realitzar just en la línia on estava l'antic mur que tancava els terrenys de la masia. Durant el procés de rebaix del terreny per a la realització de la rasa, no es van documentar altres estructures ni tampoc es va recuperar cap element moble. Un cop finalitzada la rasa, es va poder comprovar com les estructures documentades en la intervenció arqueològica, no tenen continuïtat cap a l'oest en direcció a l'actual carretera C-15. Recordem que quan es va realitzar la neteja de l'espai comprès entre l'antic mur de tanca dels terrenys de la masia i la carretera C-15, es va poder comprovar que aquesta estava asfaltada, per tant, es provable que l'antiga carretera ja malmetés les restes en aquest punt.



Vista de la rasa per encabir el col·lector

LÀMINA 1


- 1.- CB-08-107-1: Fragment informe de ceràmica blanca i blava catalana. Motiu d'orles diverses.
- 2.- CB-08-109-1: Vora d'àmfora itàlica del tipus Dressel 1 A.
- 3.- CB-08-112-1: Vora de plat de ceràmica vidrada policroma. Producció de la Bisbal.

LÀMINA 2

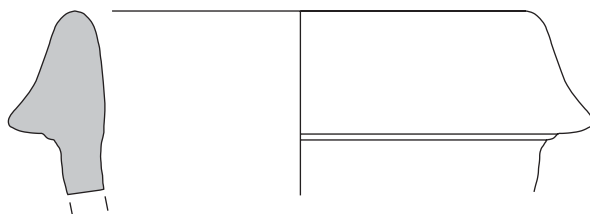
- 1.- CB-08-131-1: Vora d'àmfora greco-itàlica.
- 2.- CB-08-131-2: Vora de *kalathos* de ceràmica ibèrica pintada. De la pintura només queden algunes restes molt escadusseres que no permeten identificar la decoració que representaven.
- 3.- CB-08-141-1: Vora d'àmfora púnica del tipus Tripolitana Antiga.

LÀMINA 3

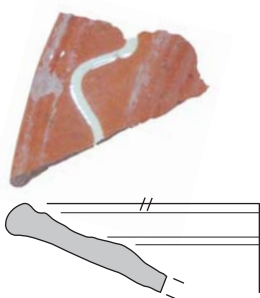
- 1.- CB-08-144-1: Vora d'àmfora itàlica del tipus Dressel 1 B.
- 2.- CB-08-144-2: Vora d'àmfora indeterminada.
- 3.- CB-08-152-1: Vora de plat de ceràmica vidrada policroma. Producció de la Bisbal.
- 4.- CB-08-152-2: Fragment informe de ceràmica impresa tipus Pickman's.



1



2



3



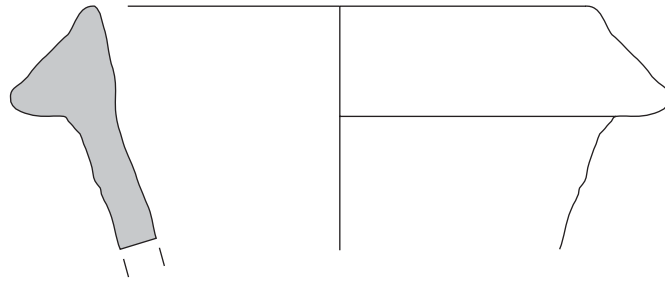
CODEX
Arqueologia i
Patrimoni

INTERVENCIÓ:

**Jaciment de Casa Bona
(Vilanova i la Geltrú, Garraf)**

LÀM.


1



1

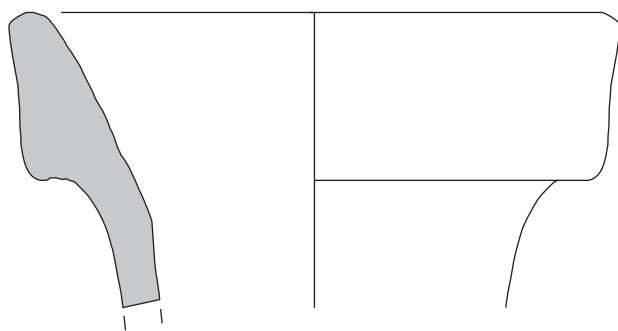


2

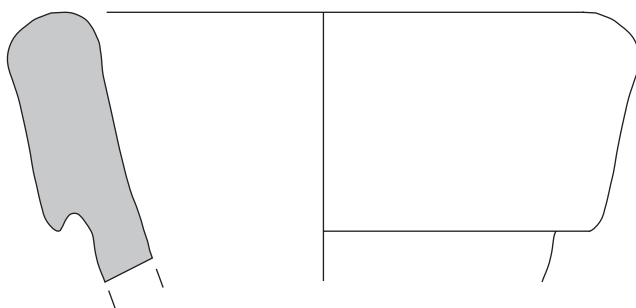


3

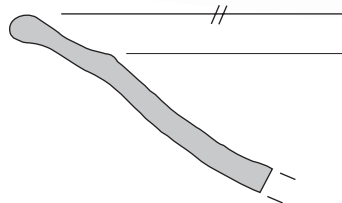
0 10 cm



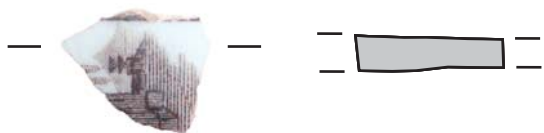
1



2



3



4



CODEX
Arqueologia i
Patrimoni

INTERVENCIÓ:

Jaciment de Casa Bona
(Vilanova i la Geltrú, Garraf)

LÀM.

3

MATERIAL NUMISMÀTIC

156-1

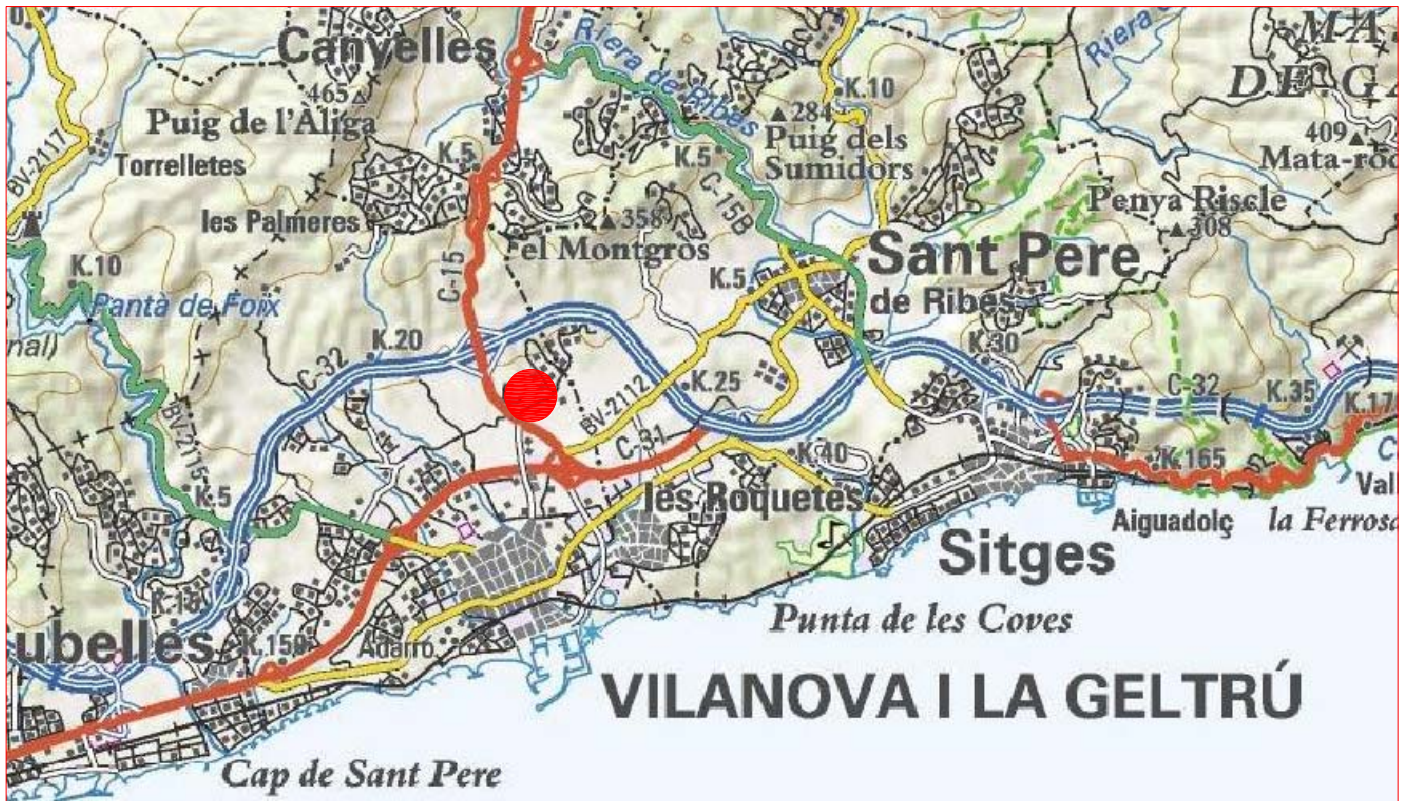


Tipus: 2 Maravedís de Felip V

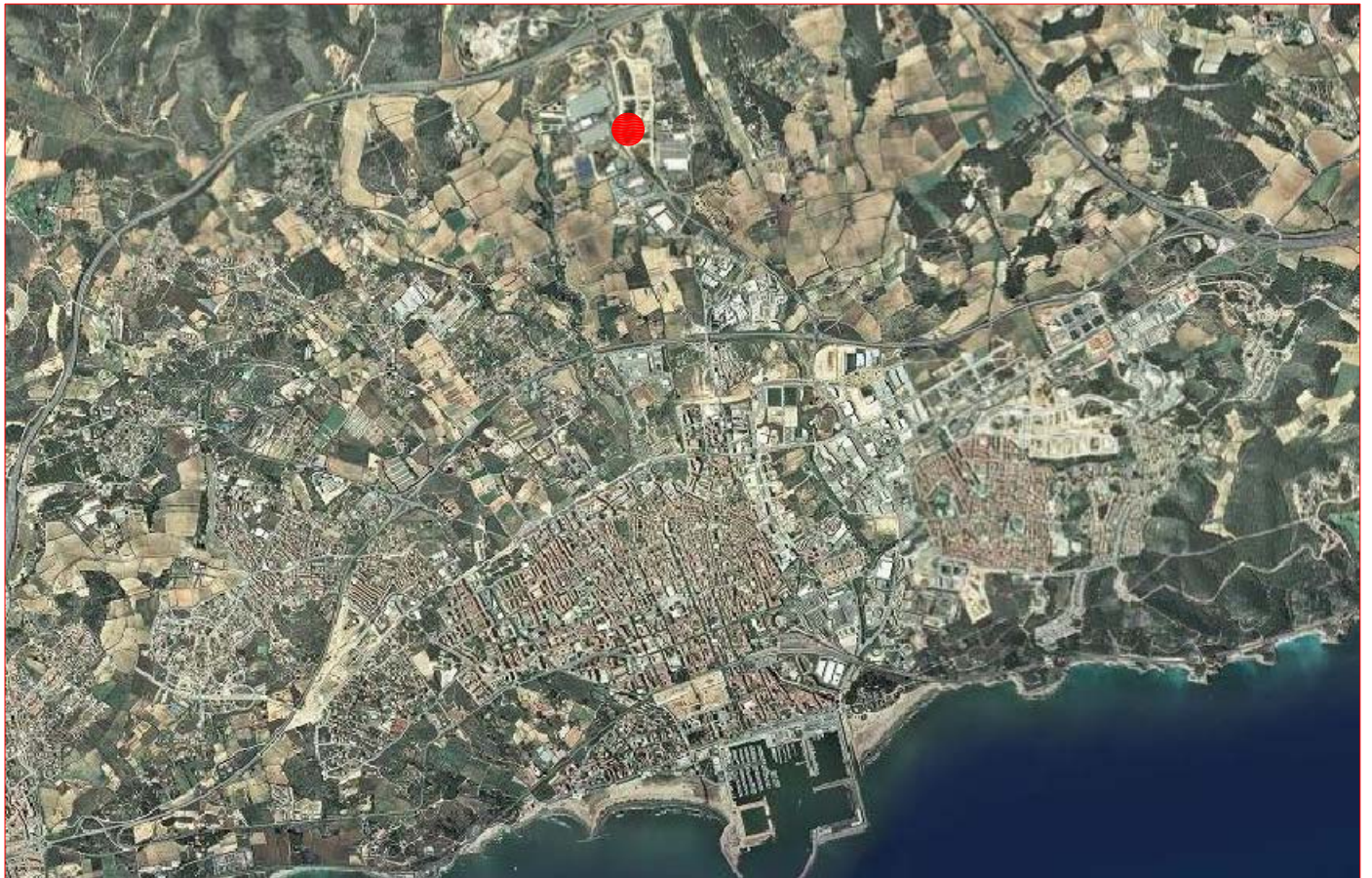
Seca: Barcelona

Època: 1718-1720

Diàmetre: 199 mm



Calafell



CODEX
ARQUEOLOGIA I PATRIMONI

DIN A4 Escala: s/e

INTERVENCIÓ

Jaciment de Casa Bona
(Vilanova i la Geltrú, Garraf)


NOM DEL PLÀNOL

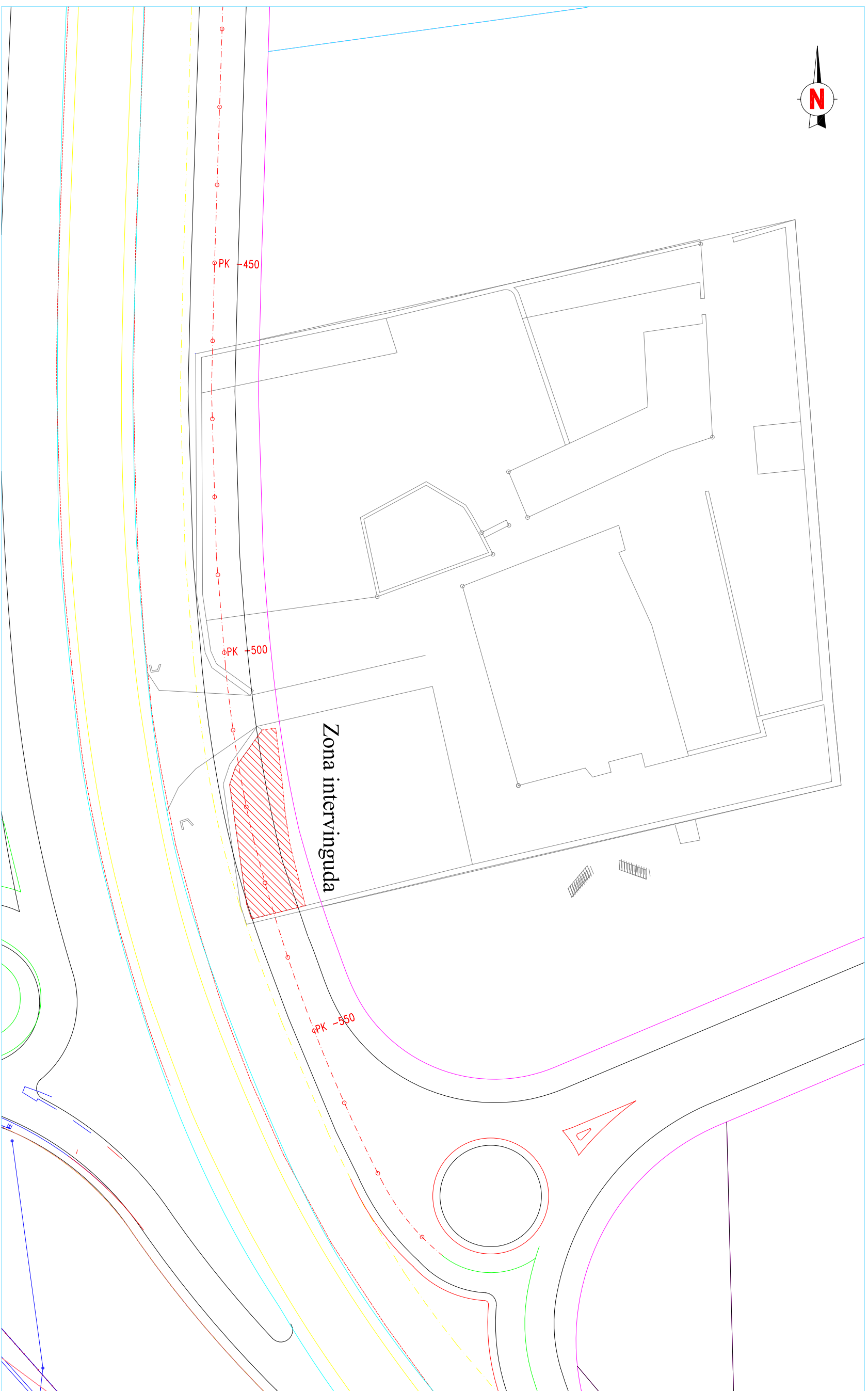
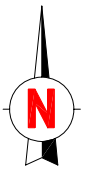
Plànol de situació

Data: Desembre 2010

Núm.

1





DIRECCIÓ ARQUEOLÒGICA

Francesc Antequera

AUTOR

Rafael Piera

OCODEX
ARQUEOLOGIA I PATRIMONI

DIN A3 Escala: 1:500

INTERVENCIÓ

Jaciment de Casa Bona
Vilanova i la Geltrú (Garraf)

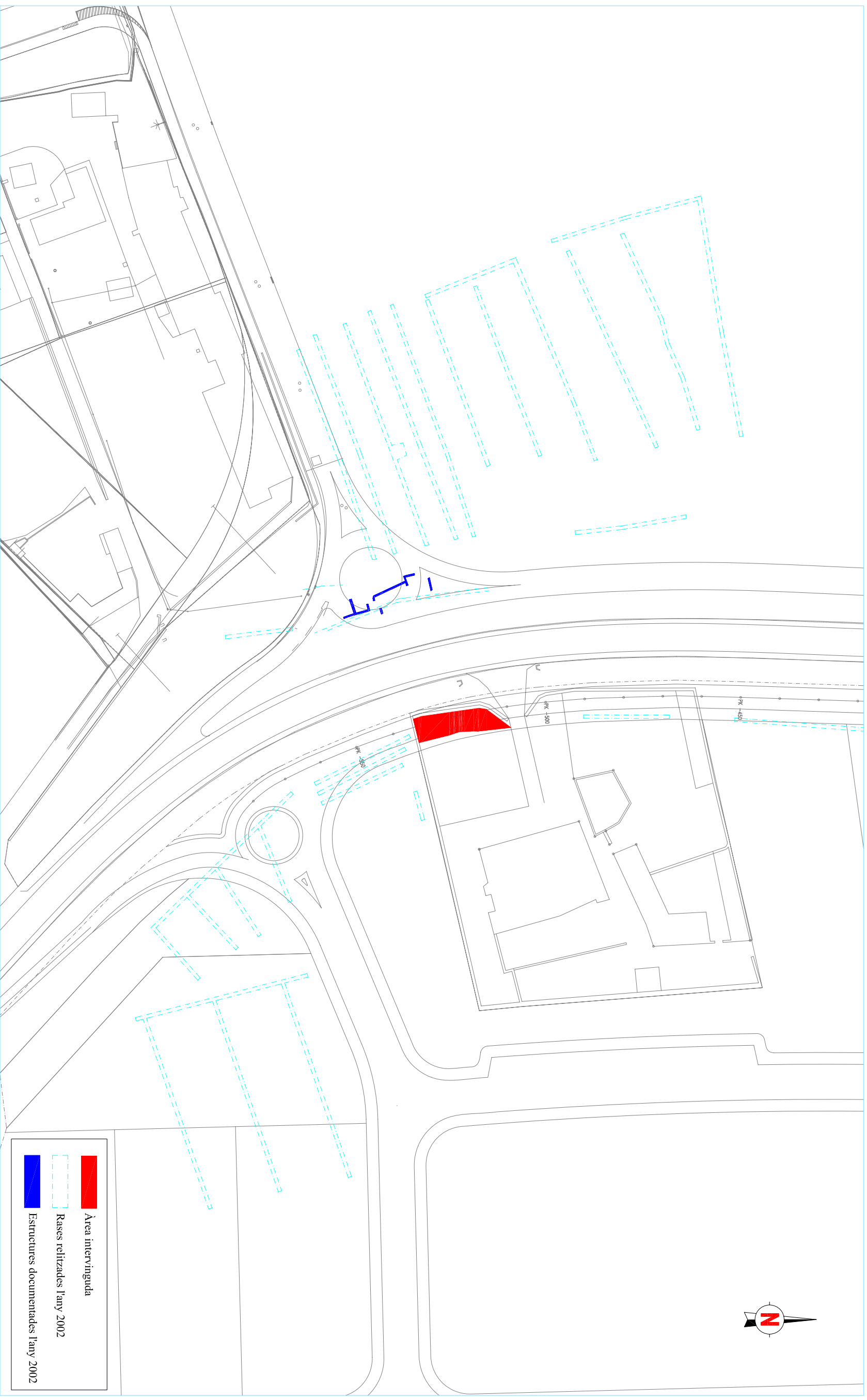
NOM DEL PLÀNOL

Situació de la
zona intervinguda

Núm.

3

Data: Desembre 2010



DIRECCIÓ ARQUEOLÒGICA

Francesc Antequera

AUTORS

Francesc Antequera

OCODEX
ARQUEOLOGIA I PATRIMONI

DIN A3 Escala: 1:1000

INTERVENCIÓ

Jaciment de Casa Bona
Vilanova i la Geltrú (Garraf)

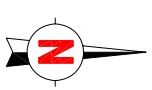
NOM DEL PLÀNOL

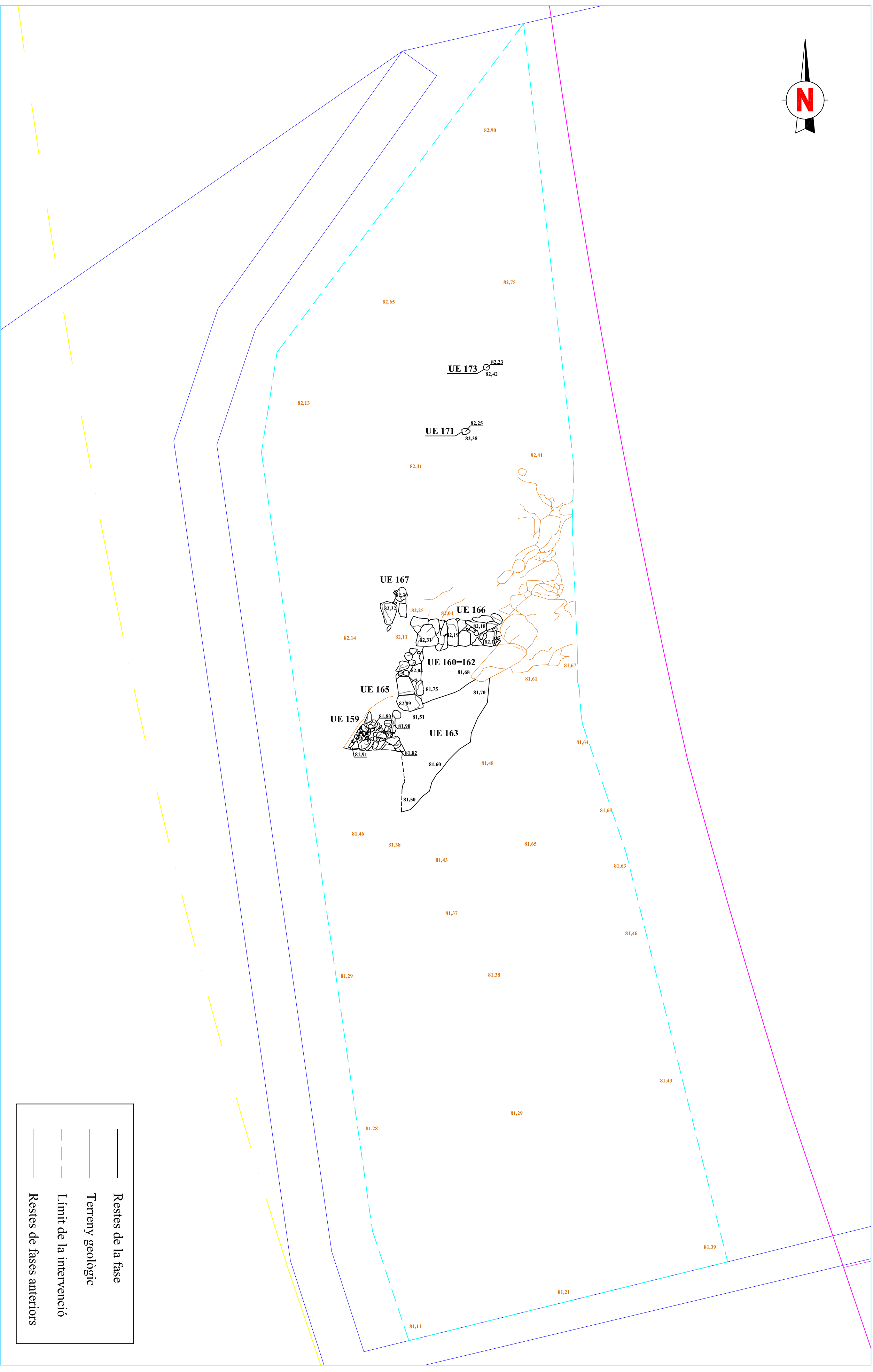
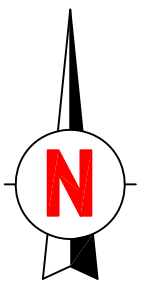
Situació interveicó
actual i interveicó 2002

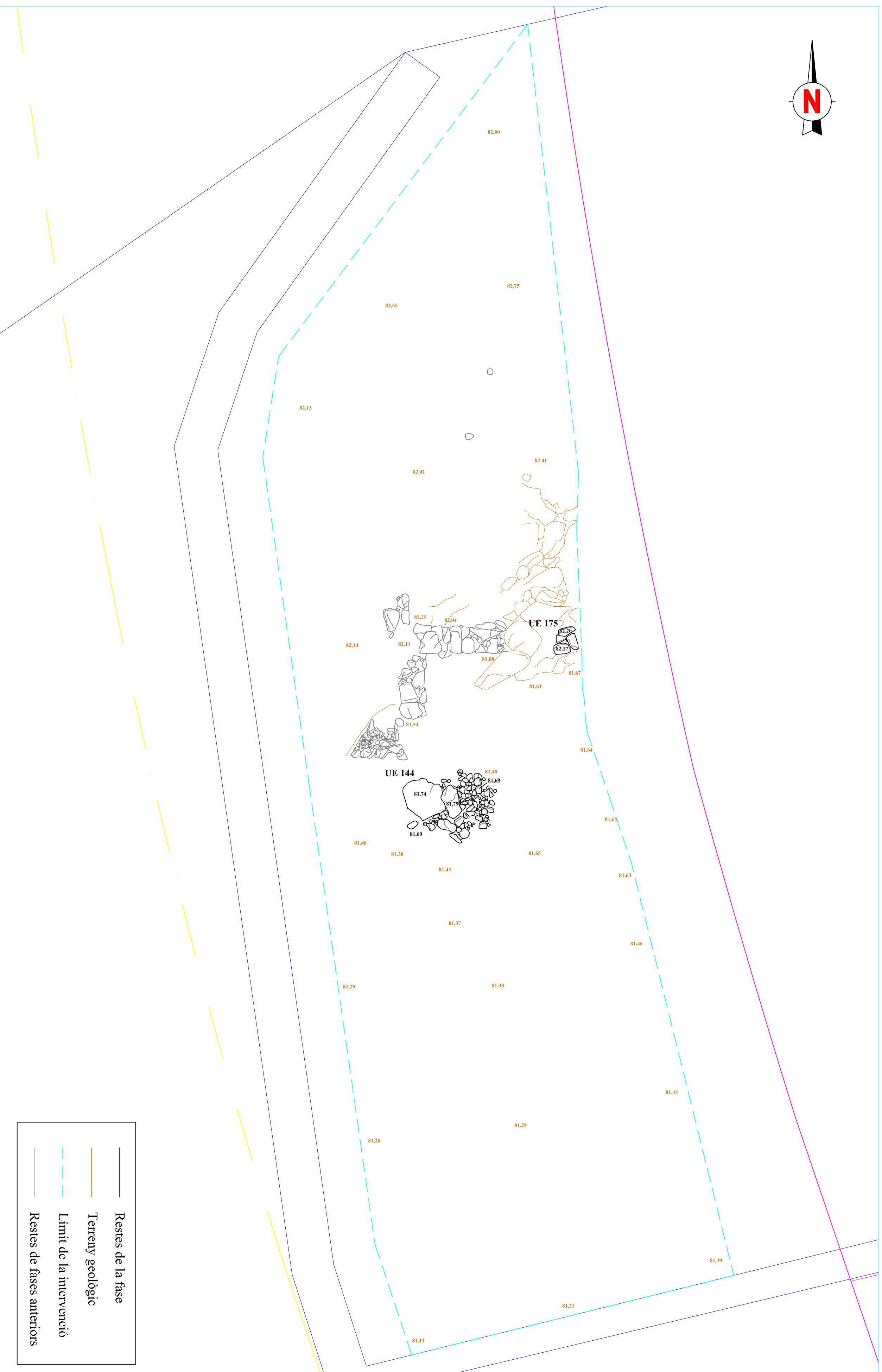
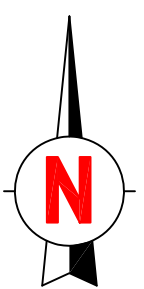
Núm.

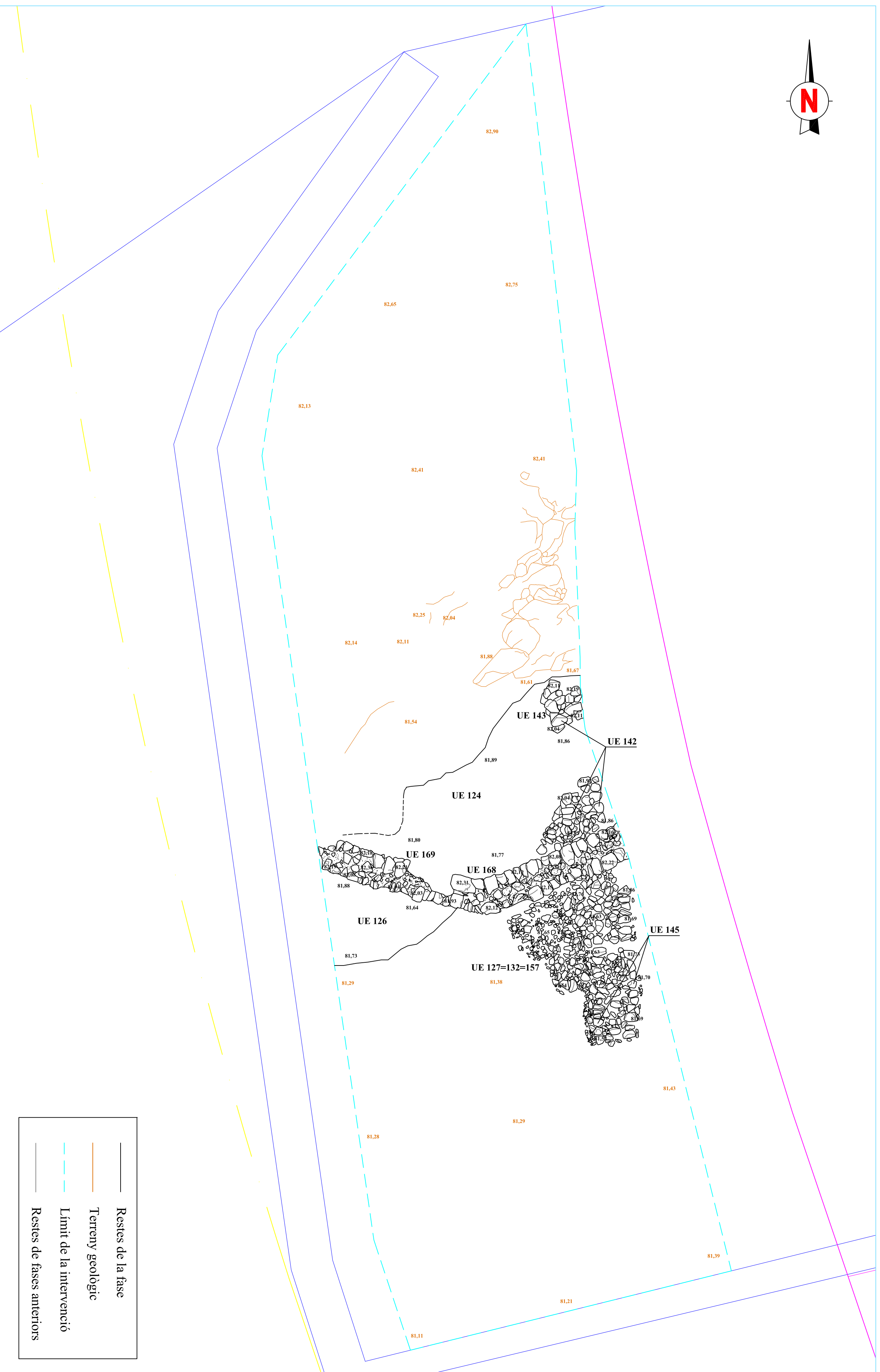
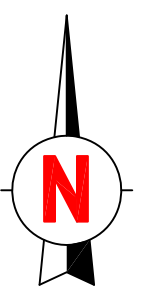
4

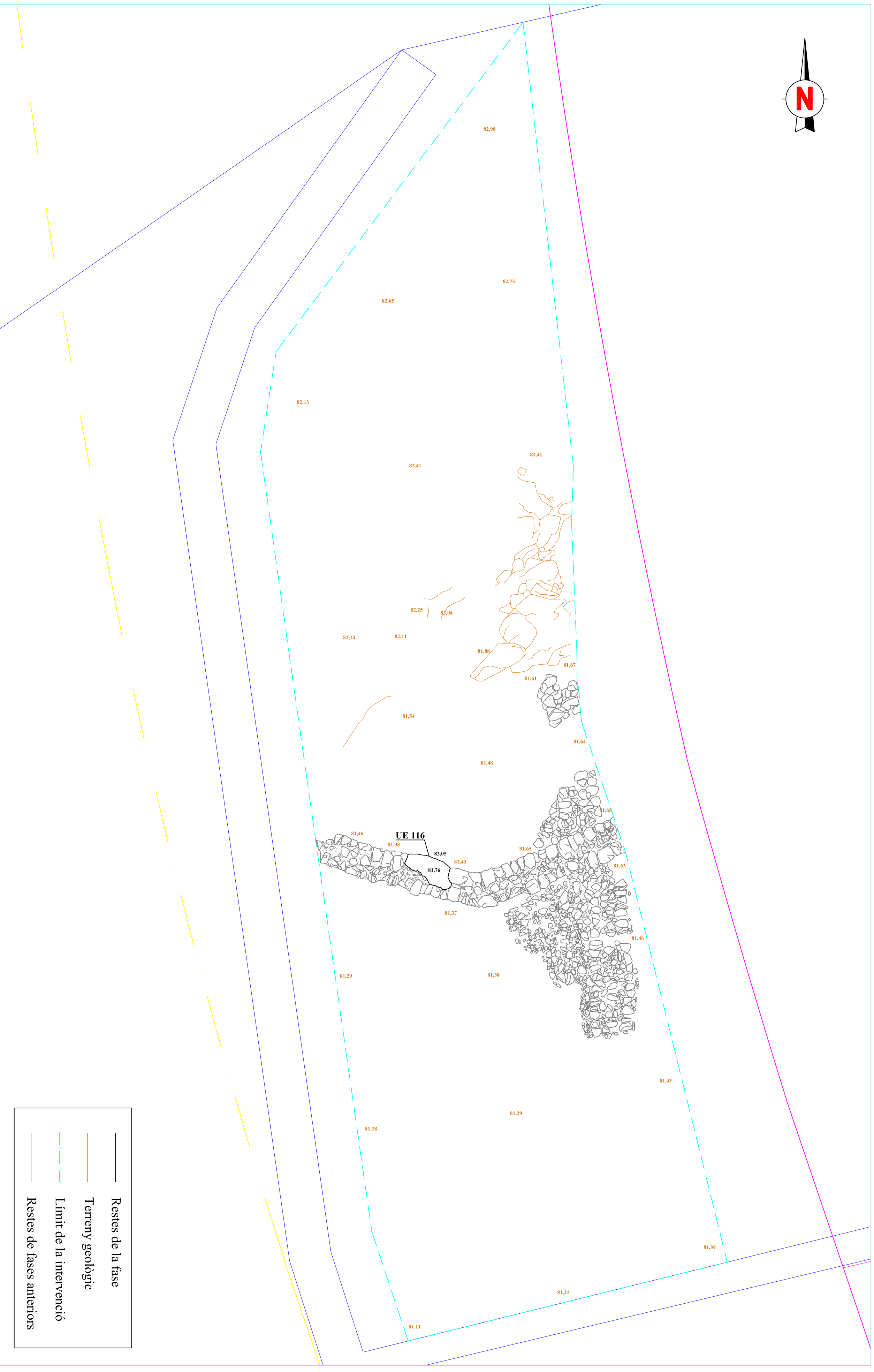
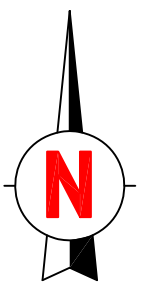
- Àrea intervinguda
- Rases realitzades l'any 2002
- Estructures documentades l'any 2002



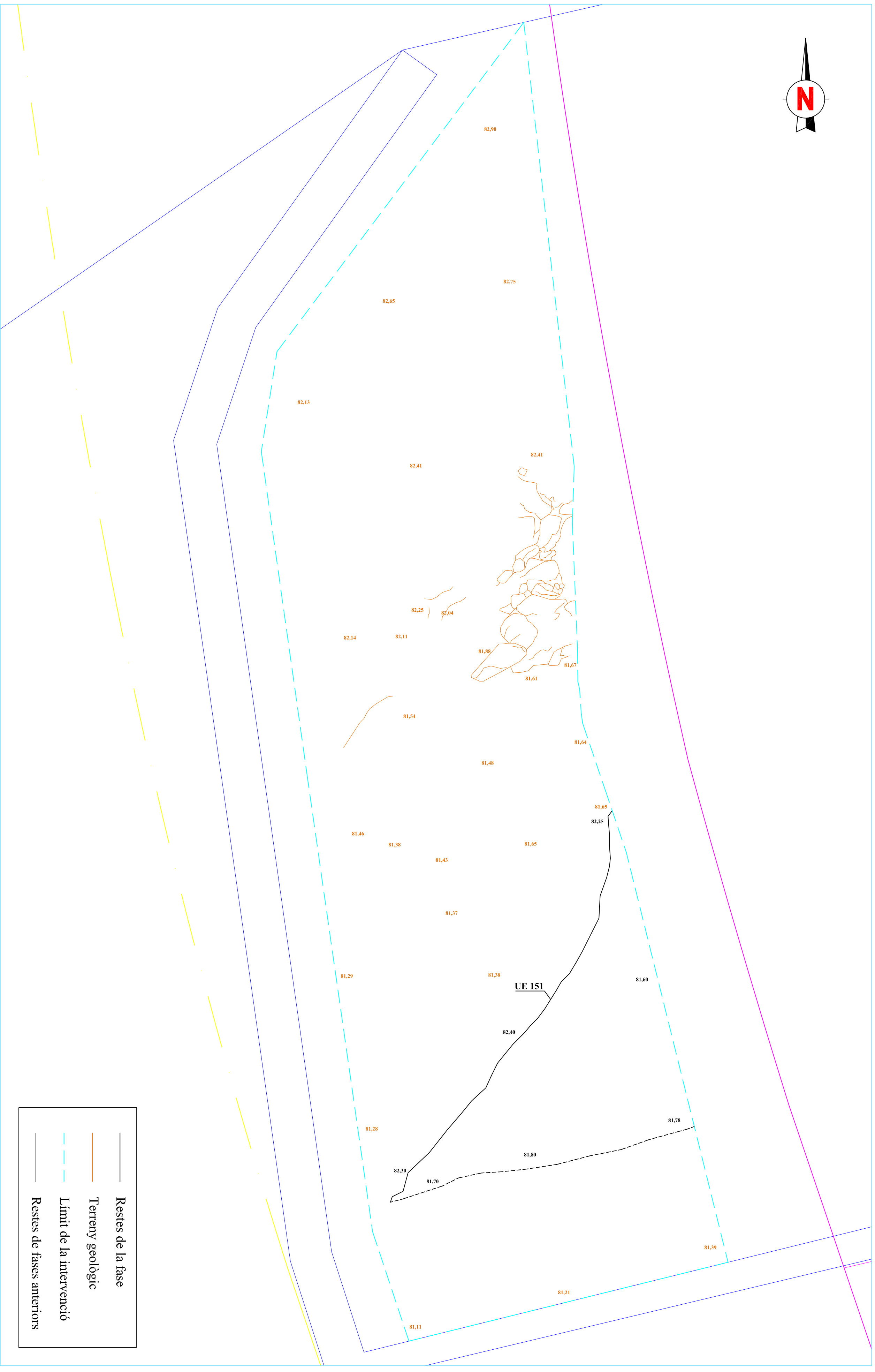
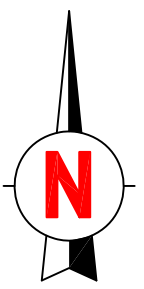


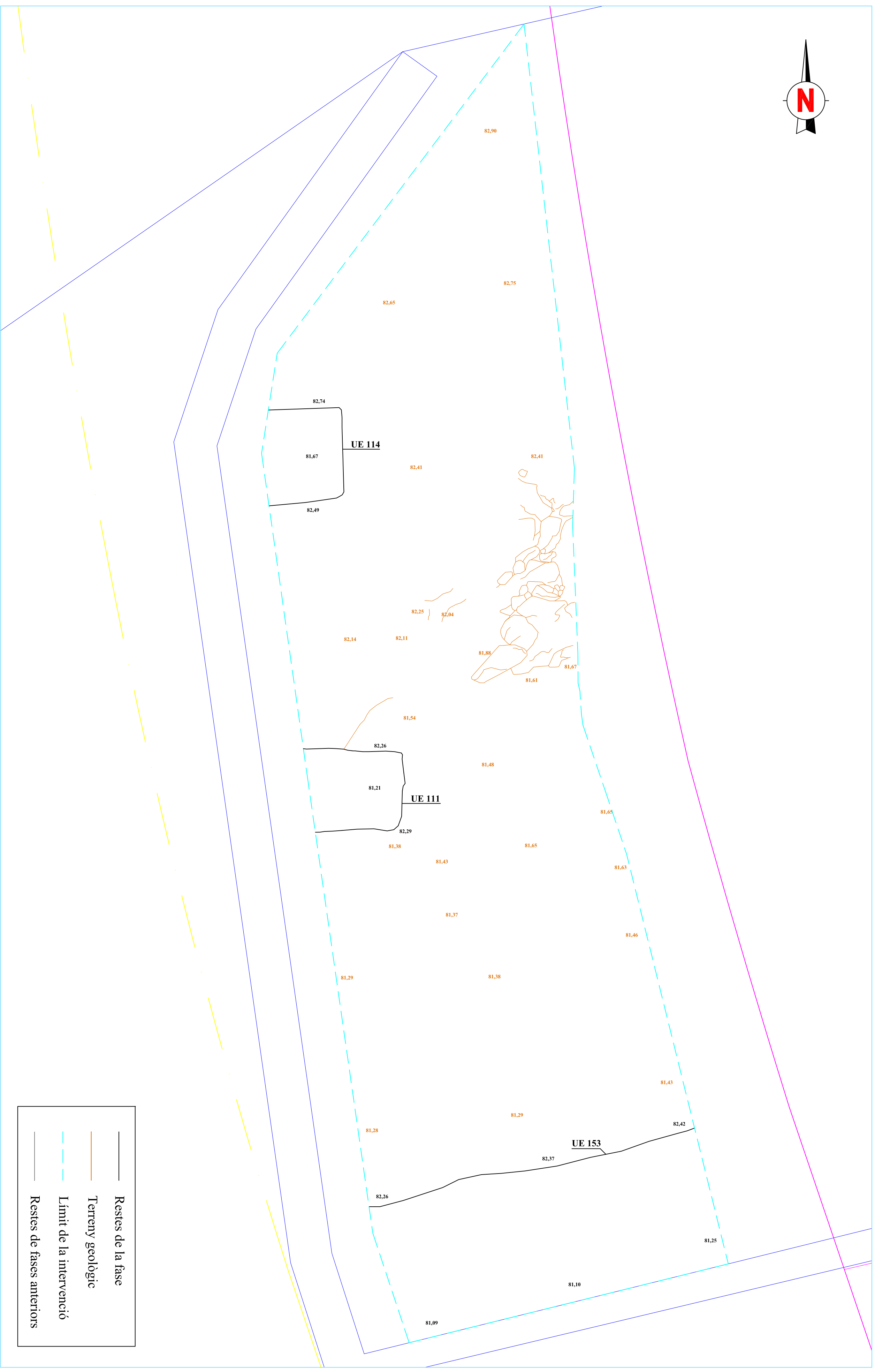
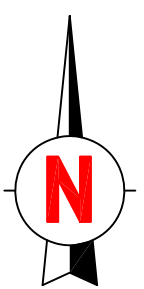


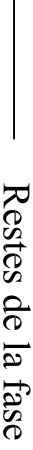

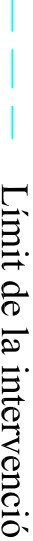



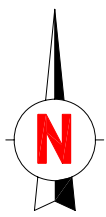


	Restes de la fase
	Terreny geològic
	Límit de la intervenció
	Restes de fases anteriors





-  Restes de la fase
-  Terreny geològic
-  Límit de la intervenció
-  Restes de fases anteriors



DIRECCIÓ ARQUEOLÒGICA

Francesc Antequera

AUTOR

Francesc Antequera

OCODEX
ARQUEOLOGIA I PATRIMONI

DIN A3 Escala: 1:75

INTERVENCIÓ

Jaciment de Casa Bona
Vilanova i la Geltrú (Garraf)

0 3,75

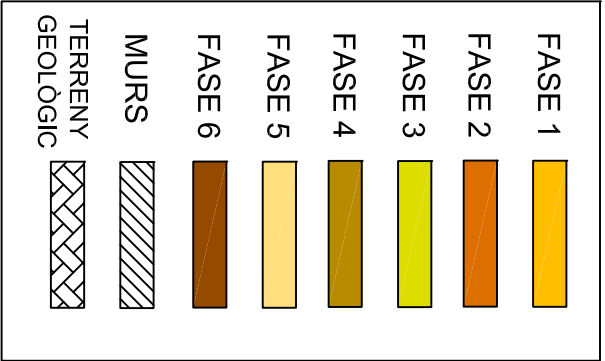
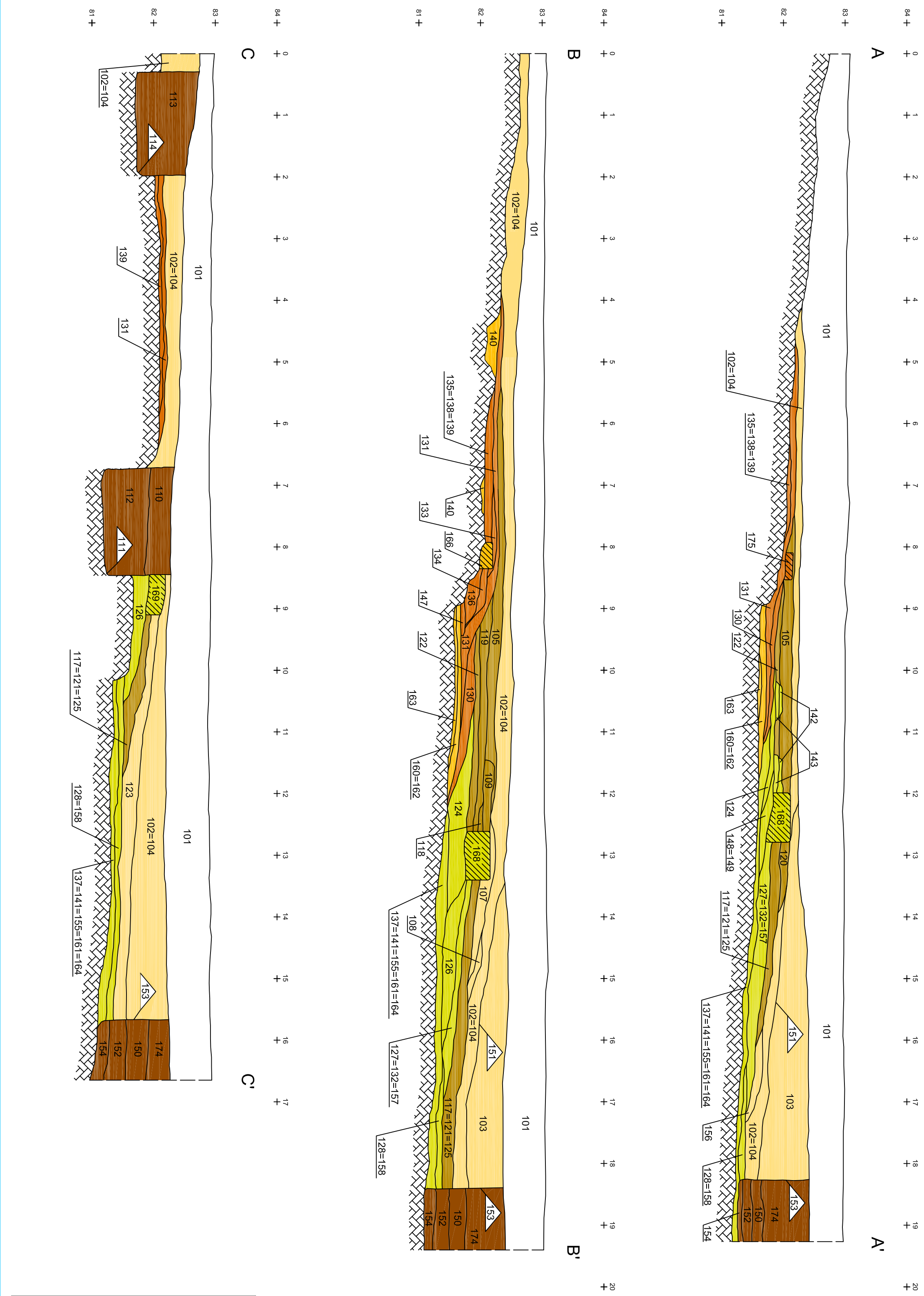
NOM DEL PLÀNOL

Situació de les seccions

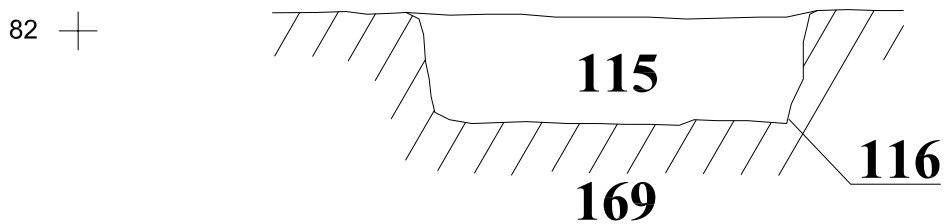
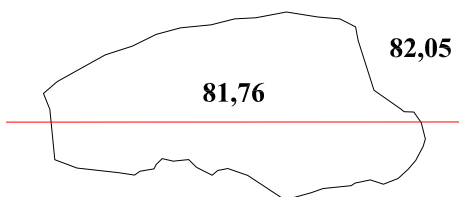
Data: Desembre 2010



Núm.

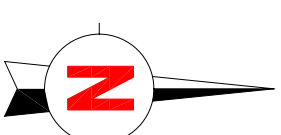
11



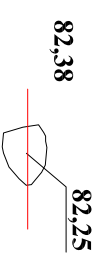
UE 116



	INTERVENCIÓ	NOM DEL PLÀNOL	Núm.
	Jaciment de Casa Bona Vilanova i la Geltrú (Garraf)	Secció UE 116	13
DIN A4 Escala: 1:20		Data: Desembre 2010	

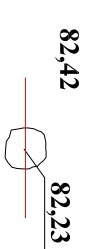


UE 171


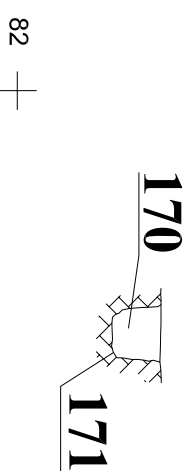


83 + 0 + 1 +

UE 173



83 + 0 + 1 +



DIRECCIÓ ARQUEOLÒGICA

Francesc Antequera

AUTOR

Francesc Antequera



DIN A3 Escala: 1:20

INTERVENCIÓ

Jaciment de Casa Bona
Vilanova i la Geltrú (Garraf)

NOM DEL PLÀNOL

Secció UE 171 i
UE 173

Núm.

14

Data: Desembre 2010



Definició UE		Textura		Composició		Sector		100	
Terreny geològic				Geològica				Foto. Plan.	
		Color		Orgànica		Zona			
				Artificial					
Relacions Físiques		Igual a		Datació		Criteri datació			
Cobreix a		Cobert per		Interpretació		Terreny geològic			
		101 102=104 126 128=159							
Farceix a		Farcit per		Observacions		Terreny geològic format per roca calcària de color gris de molta duresa.			
Talla a		Tallat per		Afecció		Si <input type="checkbox"/>		Tipus	
		111 114 171 173		No <input type="checkbox"/>		% <input type="checkbox"/>			
Es recolza en		Se li recolza							
		165 166 167							
Es lliura		Se li lliura							

Definició UE		Textura		Composició		Sector		101	
Estrat		Argilosa		Geològica		Argila		Foto. Plan.	
		Color		Orgànica		Zona			
		Marró Fosc		Artificial		ceràmica		12	
Relacions Físiques		Igual a		Datació		Criteri datació			
Cobreix a		Cobert per		Interpretació		Contemporani		Ceràmic	
		100 102=104 103 105 106		Anivellació					
Farceix a		Farcit per		Observacions		Estrat superficial extret de forma mecànica mitjançant una retro-excavadora. Presenta material molt rodut.			
Talla a		Tallat per		Afecció		Si <input type="checkbox"/>		Tipus	
				No <input type="checkbox"/>		% <input type="checkbox"/>			
Es recolza en		Se li recolza							
Es lliura		Se li lliura							

Definició UE		Textura		Composició		Sector		102	
Estrat		Compacta		Geològica		Argila		Foto. Plan.	
		Color		Orgànica		Zona			
		Marró Gris		Artificial		Ceràmica		12	
Relacions Físiques		Igual a		Datació		Criteri datació			
Cobreix a		Cobert per		Interpretació		1600-1720		Ceràmic	
		100 105 106 107 108 123 101		Anivellació					
Farceix a		Farcit per		Observacions		Estrat format per argila i grava. De color marró-gris i amb presència de molt poca ceràmica. S'ha extret a màquina.			
Talla a		Tallat per		Afecció		Si <input type="checkbox"/>		Tipus	
		111 114 151 153		No <input type="checkbox"/>		% <input type="checkbox"/>			
Es recolza en		Se li recolza							
Es lliura		Se li lliura							

Definició UE		Textura		Composició		Sector		103	
Estrat		Compacta		Geològica		Zona		Foto. Plan.	
		Color		Orgànica				12	
		Marró Clar		Artificial		Material constructiu, pedres, ceràmica			
Relacions Físiques		Igual a		Datació		Criteri datació			
Cobreix a		Cobert per		1600-1720		Estratigràfic			
151		101		Interpretació		Farciment			
Farceix a		Farcit per		Observacions		Correspon a un estrat format per algunes pedres soltes, material constructiu (maons plans), ceràmica vidrada i taques de morter. És un abocament intencionat. S'ha extret a màquina.			
151				Afecció		Tipus			
Talla a		Tallat per		Si <input type="checkbox"/>					
153		153		No <input type="checkbox"/>		%			
Es recolza en		Se li recolza							
Es lliura		Se li lliura							

Definició UE		Textura		Composició		Sector		104	
Estrat		Compacta		Geològica		Zona		Foto. Plan.	
		Color		Orgànica				12	
		Marró Gris		Artificial		Ceràmica			
Relacions Físiques		Igual a		Datació		Criteri datació			
Cobreix a		Cobert per		1600-1720		Estratigràfic			
100 105 106 107 108 123		101		Interpretació		Anivellació			
Farceix a		Farcit per		Observacions		Estrat igual a 102. Es situa al sud dels murs 168 i 169. Ha estat extret amb màquina la seva major part.			
Talla a		Tallat per		Afecció		Tipus			
111 114 151 153				Si <input type="checkbox"/>					
Es recolza en		Se li recolza		No <input type="checkbox"/>		%			
Es lliura		Se li lliura							

Definició UE		Textura		Composició		Sector		105	
Estrat		Solta		Geològica		Zona		Foto. Plan.	
		Color		Orgànica				10 12	
		Negre		Artificial		Ceràmica			
Relacions Físiques		Igual a		Datació		Criteri datació			
Cobreix a		Cobert per		2º 1/3 de s. I dC		Estratigràfic			
106 109 119 142 143 174		101 102=104		Interpretació		Anivellació			
Farceix a		Farcit per		Observacions		Estrat de terra negra flonja. El material es presenta molt rodat.			
Talla a		Tallat per		Afecció		Tipus			
Es recolza en		Se li recolza		Si <input type="checkbox"/>					
Es lliura		Se li lliura		No <input type="checkbox"/>		%			
168									

Definició UE		Textura		Composició		Sector		106	
Estrat		Solta		Geològica Argila		Zona		Foto. Plan.	
		Color		Orgànica				10	
		Negre		Artificial		Ceràmica			
Relacions Físiques		Igual a		Datació		Criteri datació			
Cobreix a		Cobert per		2º 1/3 de s. I dC		Estratigràfic			
106 109 119		102=104 105		Interpretació		Anivellació			
Farceix a		Farcit per		Observacions		Estrat de terra negra flonja. El material es presenta molt rodut.			
Talla a		Tallat per							
Es recolza en		Se li recolza							
Es lliura		Se li lliura		Afecció		Tipus			
				Si <input type="checkbox"/>					
				No <input type="checkbox"/>		%			

Definició UE		Textura		Composició		Sector		107	
Estrat		Compacta		Geològica Argila		Zona		Foto. Plan.	
		Color		Orgànica				11 12	
		Marró		Artificial		Ceràmica, pedres		12	
Relacions Físiques		Igual a		Datació		Criteri datació			
Cobreix a		Cobert per		1600-1720		Ceràmic			
115 117=121=125 123 168		102=104 108		Interpretació		Anivellació			
Farceix a		Farcit per		Observacions		Estrat d'argila de color marró i textura compacta. D'aquest estrat s'han recuperat fragments de ceràmica vidrada, una rajola i un fragment de ceràmica blanca i blava catalana d'orles diverses.			
Talla a		Tallat per							
Es recolza en		Se li recolza		Afecció		Tipus			
Es lliura		Se li lliura		Si <input type="checkbox"/>					
				No <input type="checkbox"/>		%			

Definició UE		Textura		Composició		Sector		108	
Estrat		Solta		Geològica Argila		Zona		Foto. Plan.	
		Color		Orgànica				13 12	
		Gris Clar		Artificial		Ceràmica, pedres		14	
Relacions Físiques		Igual a		Datació		Criteri datació			
Cobreix a		Cobert per		1600-1720		Estratigràfic			
107		102=104		Interpretació		Anivellació		15	
Farceix a		Farcit per		Observacions		Estrat d'argila molt solta. Presenta material modern i algunes pedres, potser fruit de l'enderroc més recent del mur.		16	
Talla a		Tallat per							
Es recolza en		Se li recolza		Afecció		Tipus			
Es lliura		Se li lliura		Si <input type="checkbox"/>					
				No <input type="checkbox"/>		%			

Definició UE		Textura		Composició		Sector		109	
Estrat				Geològica				Foto. Plan.	
		Color		Orgànica		Zona		17 12	
				Artificial		Pedres		18	
Relacions Físiques		Igual a		Datació		Criteri datació		19	
Cobreix a		Cobert per		2º 1/3 de s. I dC		Estratigràfic		20	
118 119		105 106							
Farceix a		Farcit per		Interpretació		Enderroc			
Talla a		Tallat per		Observacions		Estrat format per pedres. Possiblement correspongui a part d'un possible enderroc dels murs 168 i 169.			
Es recolza en		Se li recolza		Afecció		Tipus			
				Si <input type="checkbox"/>					
Es lliura		Se li lliura		No <input type="checkbox"/>					
168 169				%					

Definició UE		Textura		Composició		Sector		110	
Estrat		Solta		Geològica		Argila		Foto. Plan.	
		Color		Orgànica		Cendres		21 12	
		Marró		Artificial		Ceràmica			
Relacions Físiques		Igual a		Datació		Criteri datació			
Cobreix a		Cobert per		Contemporani		Ceràmic			
112		101							
Farceix a		Farcit per		Interpretació		Farciment			
111									
Talla a		Tallat per		Observacions					
Es recolza en		Se li recolza		Afecció		Tipus			
				Si <input type="checkbox"/>					
Es lliura		Se li lliura		No <input type="checkbox"/>					
				%					

Definició UE		Textura		Composició		Sector		111	
Retall				Geològica				Foto. Plan.	
		Color		Orgànica		Zona		25 10	
				Artificial				26 12	
Relacions Físiques		Igual a		Datació		Criteri datació			
Cobreix a		Cobert per		Contemporani		Estratigràfic			
Farceix a		Farcit per		Interpretació		Indeterminat			
		110 112							
Talla a		Tallat per		Observacions		Retall de planta més o menys quadrangular d'1,60x1,10 metres i 1 metre de fondària.			
100 102=104 118 119 122									
Es recolza en		Se li recolza		Afecció		Tipus			
				Si <input type="checkbox"/>					
Es lliura		Se li lliura		No <input type="checkbox"/>					
				%					

Definició UE		Textura		Composició		Sector		112	
Estrat		Solta		Geològica Argila		Zona		Foto. Plan.	
		Color Marró Fosc		Orgànica Cendres				22 12	
		Artificial Ceràmica		Datació Contemporani		Criteri datació Ceràmic			
Relacions Físiques		Igual a		Interpretació		Farciment			
Cobreix a		Cobert per 110		Observacions					
Farceix a 111		Farcit per							
Talla a		Tallat per							
Es recolza en		Se li recolza							
Es lliura		Se li lliura		Afecció Si <input type="checkbox"/>		Tipus			
				No <input type="checkbox"/>		%			

Definició UE		Textura		Composició		Sector		113	
Estrat		Solta		Geològica Argila		Zona		Foto. Plan.	
		Color Marró		Orgànica				23 12	
		Artificial Ceràmica		Datació Contemporani		Criteri datació Ceràmic		24	
Relacions Físiques		Igual a		Interpretació		Farciment			
Cobreix a		Cobert per 101		Observacions					
Farceix a 114		Farcit per							
Talla a		Tallat per							
Es recolza en		Se li recolza							
Es lliura		Se li lliura		Afecció Si <input type="checkbox"/>		Tipus			
				No <input type="checkbox"/>		%			

Definició UE		Textura		Composició		Sector		114	
Retall				Geològica		Zona		Foto. Plan.	
		Color		Orgànica				10	
		Artificial		Datació Contemporani		Criteri datació Estratigràfic		12	
Relacions Físiques		Igual a		Interpretació		Indeterminat			
Cobreix a		Cobert per		Observacions		Retall rectangular de funció undeterminada de cronologia contemporània.			
Farceix a		Farcit per 113							
Talla a 100 102=104 131		Tallat per							
Es recolza en		Se li recolza							
Es lliura		Se li lliura		Afecció Si <input type="checkbox"/>		Tipus			
				No <input type="checkbox"/>		%			

Definició UE		Textura		Composició		Sector		115	
Estrat		Solta		Geològica Argila		Zona		Foto. Plan.	
		Color Marró Clar		Orgànica				13	
		Artificial		Ceràmica, pedres					
Relacions Físiques		Igual a		Datació		Criteri datació			
Cobreix a		Cobert per		2º 1/3 de s. I dC		Estratigràfic			
116		107							
Farceix a		Farcit per		Interpretació		Farciment			
Talla a		Tallat per		Observacions		Farciment del retall 116. Correspon a un estrat de terra remoguda amb algunes pedres i possibles taques de morter. El sediment apareix solt i remogut.			
Es recolza en		Se li recolza		Afecció		Tipus			
Es lliura		Se li lliura		Si <input type="checkbox"/>					
				No <input type="checkbox"/>		%			

Definició UE		Textura		Composició		Sector		116	
Retall				Geològica		Zona		Foto. Plan.	
		Color		Orgànica				27 8	
				Artificial				28 13	
Relacions Físiques		Igual a		Datació		Criteri datació			
Cobreix a		Cobert per		2º 1/3 de s. I dC		Estratigràfic			
Farceix a		Farcit per		Interpretació		Espoli			
Talla a		Tallat per		Observacions		Retall modern, possiblement d'espoli dels murs 168 i 169.			
117=121=125 118 119 168		115		Afecció		Tipus			
Es recolza en		Se li recolza		Si <input type="checkbox"/>					
Es lliura		Se li lliura		No <input type="checkbox"/>		%			

Definició UE		Textura		Composició		Sector		117	
Estrat		Compacta		Geològica Argila		Zona		Foto. Plan.	
		Color Marró		Orgànica				30 12	
				Artificial				31	
Relacions Físiques		Igual a		Datació		Criteri datació			
Cobreix a		Cobert per		2º 1/3 de s. I dC		Estratigràfic			
168 169 145 127=132=157		121 125		Interpretació		Anivellació			
Farceix a		Farcit per		Observacions		Estrat d'argila de color marró amb fragments ceràmics rodats.			
Talla a		Tallat per		Afecció		Tipus			
Es recolza en		Se li recolza		Si <input type="checkbox"/>					
Es lliura		Se li lliura		No <input type="checkbox"/>		%			
168 169								32	

Definició UE		Textura		Composició		Sector		118	
Estrat		Solta		Argila					
		Color		Geològica		Zona		Foto. Plan.	
		Negre		Orgànica				33 12	
				Artificial				34	
				Ceràmica				35	
Relacions Físiques		Igual a		Datació		Criteri datació		36	
Cobreix a		Cobert per		2º 1/3 de s. I dC		Estratigràfic			
119		109							
Farceix a		Farcit per		Interpretació					
				Anivellació					
Talla a		Tallat per		Observacions					
		111 116		Aquest estrat és compost de pedres de mides mitjana i petita amb argila i es localitza just a la cara nord dels murs sense estendre's massa en aquesta direcció.					
Es recolza en		Se li recolza		Afecció		Tipus			
				Si <input type="checkbox"/>					
Es lliura		Se li lliura		No <input type="checkbox"/>					
168 169				% <input type="checkbox"/>					

Definició UE		Textura		Composició		Sector		119	
Estrat		Compacta		Argila					
		Color		Geològica		Zona		Foto. Plan.	
		Marró Fosc		Orgànica				37 12	
				Artificial				38	
				Ceràmica				39	
Relacions Físiques		Igual a		Datació		Criteri datació		40	
Cobreix a		Cobert per		2º 1/3 de s. I dC		Estratigràfic		41	
122		105 106 109 118						42	
Farceix a		Farcit per		Interpretació				43	
				Anivellació				44	
Talla a		Tallat per		Observacions				45	
		111 116							
Es recolza en		Se li recolza		Afecció		Tipus			
				Si <input type="checkbox"/>					
Es lliura		Se li lliura		No <input type="checkbox"/>					
168 169				% <input type="checkbox"/>					

Definició UE		Textura		Composició		Sector		120	
Estrat		Compacta		Argila					
		Color		Geològica		Zona		Foto. Plan.	
		Marró		Orgànica				46 12	
				Artificial				47	
				Ceràmica					
Relacions Físiques		Igual a		Datació		Criteri datació			
Cobreix a		Cobert per		2º 1/3 de s. I dC		Estratigràfic			
117=121=125		151							
Farceix a		Farcit per		Interpretació					
				Enderroc					
Talla a		Tallat per		Observacions					
		151		Estrat marró que presenta una sèrie de pedres que molt possiblement corresponguin a l'enderroc del mur 168 en el seu extrem est.					
Es recolza en		Se li recolza		Afecció		Tipus			
				Si <input type="checkbox"/>					
Es lliura		Se li lliura		No <input type="checkbox"/>					
168				% <input type="checkbox"/>					

Definició UE		Textura		Composició		Sector		121	
Estrat		Compacta		Geològica Argila		Zona		Foto. Plan.	
		Color Marró		Orgànica				48	
				Artificial Ceràmica				49	
Relacions Físiques		Igual a 117 125		Datació		Criteri datació			
Cobreix a 168 169 145 127=132=157		Cobert per 120 107 123 156		2º 1/3 de s. I dC		Estratigràfic			
Farceix a		Farcit per		Interpretació		Anivellació			
Talla a		Tallat per		Observacions		Estrat d'argila de color marró amb fragments ceràmics rodats.			
Es recolza en		Se li recolza		Afecció		Tipus			
Es lliura 168 169		Se li lliura		Si <input type="checkbox"/>					
				No <input type="checkbox"/>		%			

Definició UE		Textura		Composició		Sector		122	
Estrat		Solta		Geològica Argila		Zona		Foto. Plan.	
		Color Negre		Orgànica				50	
				Artificial Ceràmica				12	
Relacions Físiques		Igual a		Datació		Criteri datació			
Cobreix a 124		Cobert per 119		2º 1/3 de s. I dC		Ceràmic		51	
Farceix a		Farcit per		Interpretació		Anivellació		52	
Talla a		Tallat per 111 116		Observacions		Presenta fragments d'àmfora itàlica, àmfora sud-hispànica, àmfora tarraconense, ceràmica comuna africana i un fragment informe de Terra Sigillata Hispànica junt amb material més antic. Donat aquest context ceràmic, podríem datar aquest estrat a partir del segon terç del segle I dC.		53	
Es recolza en		Se li recolza		Afecció		Tipus		54	
Es lliura 142 143 168 169		Se li lliura		Si <input type="checkbox"/>				55	
				No <input type="checkbox"/>		%			

Definició UE		Textura		Composició		Sector		123	
Estrat		Llimosa		Geològica Argila		Zona		Foto. Plan.	
		Color Marró		Orgànica				12	
				Artificial Ceràmica					
Relacions Físiques		Igual a		Datació		Criteri datació			
Cobreix a 126 117=121=125		Cobert per 102=104 107		1600-1720		Ceràmic			
Farceix a		Farcit per		Interpretació		Anivellació			
Talla a		Tallat per 153		Observacions		Estrat d'argila beix de textura llimosa amb taques més blanques. Presenta material rodats i algun fragment de ceràmica vidrada.			
Es recolza en		Se li recolza		Afecció		Tipus			
Es lliura 169		Se li lliura		Si <input type="checkbox"/>					
				No <input type="checkbox"/>		%			

Definició UE		Textura		Composició		Sector		124	
Estrat		Solta		Argila					
		Color		Geològica		Zona		Foto. Plan.	
		Negre		Orgànica				56 7	
				Artificial				57 12	
				Ceràmica				58	
Relacions Físiques		Igual a		Datació		Criteri datació		59	
Cobreix a		Cobert per		2 ^a 1/2 de s. I aC		Ceràmic			
130 137=141=155=161=164		122							
Farceix a		Farcit per		Interpretació					
				Anivellació					
Talla a		Tallat per		Observacions					
		111		Estrat d'argila negra i de textura flonja amb algunes pedres petites. D'aquest estrat s'han recuperat fragments de ceràmica comuna ibèrica i romana i d'àmfora itàlica, africana, sud-hispànica i tarraconense.					
Es recolza en		Se li recolza		Afecció		Tipus			
		142 143 148=149 168 169		Si <input type="checkbox"/>					
Es lliura		Se li lliura		No <input type="checkbox"/>					
				%					

Definició UE		Textura		Composició		Sector		125	
Estrat		Compacta		Argila					
		Color		Geològica		Zona		Foto. Plan.	
		Marró		Orgànica					
				Artificial					
				Ceràmica					
Relacions Físiques		Igual a		Datació		Criteri datació			
Cobreix a		Cobert per		2 ^o 1/3 de s. I dC		Estratigràfic			
168 169 145 127=132=157		120 107 123 156							
Farceix a		Farcit per		Interpretació					
				Anivellació					
Talla a		Tallat per		Observacions					
				Estrat d'argila de color marró amb fragments ceràmics rodats.					
Es recolza en		Se li recolza		Afecció		Tipus			
Es lliura		Se li lliura		Si <input type="checkbox"/>					
168 169				No <input type="checkbox"/>					
				%					

Definició UE		Textura		Composició		Sector		126	
Estrat		Compacta		Argila					
		Color		Geològica		Zona		Foto. Plan.	
		Marró		Orgànica				63 7	
				Artificial				64	
				Ceràmica				65	
Relacions Físiques		Igual a		Datació		Criteri datació			
Cobreix a		Cobert per		2 ^a 1/2 de s. I aC		Estratigràfic			
100 128=158		117=121=125							
Farceix a		Farcit per		Interpretació					
				Anivellació					
Talla a		Tallat per		Observacions					
				Estrat d'argila marró. Correspon a l'estrat on recolza el mur 169 en el seu extremoest.					
Es recolza en		Se li recolza		Afecció		Tipus			
Es lliura		Se li lliura		Si <input type="checkbox"/>					
		168 169		No <input type="checkbox"/>					
				%					

Definició UE		Textura		Composició		Sector		127	
Estrat		Solta		Geològica Grava		Zona		Foto. Plan.	
		Color		Orgànica				60	
		Negre		Artificial		Ceràmica		61	
Relacions Físiques		Igual a 132 157		Datació		Criteri datació		62	
Cobreix a		Cobert per		2 ^a 1/2 de s. I aC		Estratigràfic		63	
148=149		117=121=125 156		Interpretació		Paviment		64	
Farceix a		Farcit per		Observacions		Estrat de pedres i graves amb argila. El costat més oriental d'aquest estrat (que es perd més enllà del límit de l'àrea excavada) és format de pedres que a mesura que s'estenen cap a l'oest van perdent volum i acaben convertint-se en graves.		65	
Talla a		Tallat per		Afecció		Tipus		73	
Es recolza en		Se li recolza		Si <input type="checkbox"/>				74	
Es lliura		Se li lliura		No <input type="checkbox"/>				75	
168 169				% <input type="checkbox"/>				76	
								77	
								78	
								79	
								103	

Definició UE		Textura		Composició		Sector		128	
Estrat		Compacta		Geològica Argila		Zona		Foto. Plan.	
		Color		Orgànica					
		Marró		Artificial		Ceràmica			
Relacions Físiques		Igual a 158		Datació		Criteri datació			
Cobreix a		Cobert per		2 ^a 1/2 de s. I aC		Estratigràfic			
100 137=141=155=161=164		126 127=132=157		Interpretació		Anivellació			
Farceix a		Farcit per		Observacions		Estrat d'argila de color marró i textura compacta. Presenta fragments de ceràmica comuna romana i itàlica i d'àmfora itàlica.			
Talla a		Tallat per		Afecció		Tipus			
Es recolza en		Se li recolza		Si <input type="checkbox"/>					
Es lliura		Se li lliura		No <input type="checkbox"/>					
				% <input type="checkbox"/>					

Definició UE		Textura		Composició		Sector		129	
Estrat		Solta		Geològica Argila		Zona		Foto. Plan.	
		Color		Orgànica				80	
		Marró Gris		Artificial					
Relacions Físiques		Igual a		Datació		Criteri datació			
Cobreix a		Cobert per		Inici segle I aC		Estratigràfic			
130		102=104		Interpretació		Anivellació			
Farceix a		Farcit per		Observacions		Estrat d'argila de color marró grisós amb algunes taques de carbons i amb absència de material.			
Talla a		Tallat per		Afecció		Tipus			
Es recolza en		Se li recolza		Si <input type="checkbox"/>					
Es lliura		Se li lliura		No <input type="checkbox"/>					
				% <input type="checkbox"/>					

Definició UE		Textura		Composició		Sector		130	
Estrat		Solta		Argila					
		Color		Geològica		Zona		Foto. Plan.	
		Marró Clar		Orgànica				81	
				Artificial				82	
				Ceràmica				83	
Relacions Físiques		Igual a		Datació		Criteri datació		84	
Cobreix a		Cobert per		Inici segle I aC		Estratigràfic		85	
131 165		124 129							
Farceix a		Farcit per		Interpretació					
				Anivellació					
Talla a		Tallat per		Observacions					
		111		Estrat d'argila de color marró amb algunes taques de color taronja. És molt similar en aparença i material a 131. Tot i que els hem diferenciat és probable que siguin el mateix estrat.					
Es recolza en		Se li recolza		Afecció		Tipus			
				Si <input type="checkbox"/>					
Es lliura		Se li lliura		No <input type="checkbox"/>					
				%					

Definició UE		Textura		Composició		Sector		131	
Estrat		Compacta		Argila					
		Color		Geològica		Zona		Foto. Plan.	
		Marró Clar		Orgànica				81	
				Artificial				82	
				Ceràmica				83	
Relacions Físiques		Igual a		Datació		Criteri datació		84	
Cobreix a		Cobert per		Inici segle I aC		Estratigràfic		85	
100 165 133 135=138=139		105 130						86	
Farceix a		Farcit per		Interpretació				87	
				Anivellació				88	
Talla a		Tallat per		Observacions				89	
		111 114		Estrat d'argila de color marró amb tonalitats taronges. És molt similar en aparença i material a 130. Tot i que els hem diferenciat és probable que siguin el mateix estrat.					
Es recolza en		Se li recolza		Afecció		Tipus			
		175		Si <input type="checkbox"/>					
Es lliura		Se li lliura		No <input type="checkbox"/>					
				%					

Definició UE		Textura		Composició		Sector		132	
Estrat		Solta		Argila					
		Color		Geològica		Zona		Foto. Plan.	
		Negre		Orgànica				91	
				Artificial				92	
				Ceràmica				93	
Relacions Físiques		Igual a		Datació		Criteri datació		94	
Cobreix a		Cobert per		2 ^a 1/2 de s. I aC		Estratigràfic			
148=149		117=121=125 156							
Farceix a		Farcit per		Interpretació					
				Paviment					
Talla a		Tallat per		Observacions					
				Estrat de pedres i graves amb argila. El costat més oriental d'aquest estrat (que es perd més enllà del límit de l'àrea excavada) és format de pedres que a mesura que s'estenen cap a l'oest van perdre volum i acaben convertint-se en graves.					
Es recolza en		Se li recolza		Afecció		Tipus			
				Si <input type="checkbox"/>					
Es lliura		Se li lliura		No <input type="checkbox"/>					
168 169				%					

Definició UE		Textura		Composició		Sector		133	
Estrat		Compacta		Argila				Foto. Plan.	
		Color		Orgànica		Zona		95	
		Ataronjat		Artificial				96	
Relacions Físiques		Igual a		Datació		Criteri datació		97	
Cobreix a		Cobert per		Inici segle I aC		Estratigràfic		98	
134 135=138=139 166		131							
Farceix a		Farcit per		Interpretació					
				Anivellació					
Talla a		Tallat per		Observacions					
				Estrat d'argila de color marro ataronjat amb algunes pedres.					
Es recolza en		Se li recolza		Afecció		Tipus			
Es lliura		Se li lliura		Si <input type="checkbox"/>					
				No <input type="checkbox"/>		%			

Definició UE		Textura		Composició		Sector		134	
Estrat		Solta		Argila				Foto. Plan.	
		Color		Orgànica		Zona		105	
		Ataronjat		Artificial				106	
Relacions Físiques		Igual a		Datació		Criteri datació		107	
Cobreix a		Cobert per		Inici segle I aC		Ceràmic		108	
136		133						109	
Farceix a		Farcit per		Interpretació				110	
				Enderroc				111	
Talla a		Tallat per		Observacions				112	
				Estrat d'argila taronja de textura solta amb molt poc material. Possiblement correspongui a un enderroc d'alguna possible estructura de la part alta de la terrassa.				113	
Es recolza en		Se li recolza		Afecció		Tipus		114	
Es lliura		Se li lliura		Si <input type="checkbox"/>				115	
165 166				No <input type="checkbox"/>		%		116	

Definició UE		Textura		Composició		Sector		135	
Estrat		Compacta		Argila				Foto. Plan.	
		Color		Orgànica		Zona		107	
		Ataronjat		Artificial				108	
Relacions Físiques		Igual a		Datació		Criteri datació		109	
Cobreix a		Cobert per		Inici segle I aC		Estratigràfic		110	
100 140		138 139						111	
Farceix a		Farcit per		Interpretació				112	
				Anivellació				113	
Talla a		Tallat per		Observacions				114	
		114		Estrat de color ataronjat.				115	
Es recolza en		Se li recolza		Afecció		Tipus		116	
Es lliura		Se li lliura		Si <input type="checkbox"/>				117	
166 167				No <input type="checkbox"/>		%		118	

Definició UE		Textura		Composició		Sector		136	
Estrat		Argilosa		Geològica Argila		Zona		Foto. Plan.	
		Color Vermellós		Orgànica				122	
				Artificial Ceràmica				123	
Relacions Físiques		Igual a		Datació		Criteri datació		124	
Cobreix a 147		Cobert per 134		Inici segle I aC		Estratigràfic		125	
Farceix a		Farcit per		Interpretació					
Talla a		Tallat per		Enderroc					
Es recolza en		Se li recolza		Observacions					
Es lliura 165 166		Se li lliura		Estrat d'argila vermellosa amb restes de tovot i algunes taques de carbons i algunes pedres. Possiblement podria correspondre a un enderroc d'alguna possible estructura de la part alta de la terrassa.					
				Afecció		Tipus			
				Si <input type="checkbox"/>					
				No <input type="checkbox"/>		%			

Definició UE		Textura		Composició		Sector		137	
Estrat		Solta		Geològica Argila		Zona		Foto. Plan.	
		Color Negre		Orgànica Carbons				126	
				Artificial Ceràmica					
Relacions Físiques		Igual a		Datació		Criteri datació			
		141 155 161 164		2 ^a 1/2 de s. I aC		Ceràmic			
Cobreix a 100		Cobert per 128=158 145 148=149		Interpretació					
Farceix a		Farcit per		Anivellació					
Talla a		Tallat per		Observacions					
Es recolza en		Se li recolza		El material recuperat és molt escàs i entre aquest destaquen fragments de ceràmica comuna ibèrica, púnica, itàlica i romana, d'àmfora púnica i itàlica i d'àmfora tarraconense. Aquest estrat es podria datar cap a la segona meitat del segle I aC per la presència d'un fragment d'àmfora tarraconense.					
Es lliura		Se li lliura		Afecció		Tipus			
				Si <input type="checkbox"/>					
				No <input type="checkbox"/>		%			

Definició UE		Textura		Composició		Sector		138	
Estrat		Compacta		Geològica Argila		Zona		Foto. Plan.	
		Color Ataronjat		Orgànica				130	
				Artificial				131	
Relacions Físiques		Igual a		Datació		Criteri datació			
		135 139		Inici segle I aC		Estratigràfic			
Cobreix a 100 140		Cobert per 131 133		Interpretació					
Farceix a		Farcit per		Anivellació					
Talla a		Tallat per 114		Observacions					
Es recolza en		Se li recolza		Estrat taronjós amb molt poc material ceràmic.					
Es lliura 165 167		Se li lliura		Afecció		Tipus			
				Si <input type="checkbox"/>					
				No <input type="checkbox"/>		%			

Definició UE		Textura		Composició		Sector		139	
Estrat		Compacta		Argila				Foto. Plan.	
		Color		Orgànica		Zona		127	
		Ataronjat		Artificial					
Relacions Físiques		Igual a		Datació		Criteri datació			
		135 138		Inici segle I aC		Estratigràfic			
Cobreix a		Cobert per		Interpretació					
100 140		131 133		Anivellació					
Farceix a		Farcit per		Observacions					
				Estrat taronjós amb molt poc material ceràmic.					
Talla a		Tallat per		Afecció		Tipus			
		114		Si <input type="checkbox"/>					
Es recolza en		Se li recolza		No <input type="checkbox"/>		%			
Es lliura		Se li lliura							
167									

Definició UE		Textura		Composició		Sector		140	
Estrat		Compacta		Argila				Foto. Plan.	
		Color		Orgànica		Zona		128	
		Ataronjat		Artificial				129	
Relacions Físiques		Igual a		Datació		Criteri datació			
		135=138=139		Ibèric		Ceràmic			
Cobreix a		Cobert per		Interpretació					
100		135=138=139		Anivellació					
Farceix a		Farcit per		Observacions					
				Estrat d'argila de color taronja amb algunes taquetes de carbons. Aquest estrat presenta ceràmica comuna ibèrica. Aquest estrat correspon a un nivell de regularització del terreny a la part alta de la terrassa.					
Talla a		Tallat per		Afecció		Tipus			
				Si <input type="checkbox"/>					
Es recolza en		Se li recolza		No <input type="checkbox"/>		%			
		167							
Es lliura		Se li lliura							

Definició UE		Textura		Composició		Sector		141	
Estrat		Solta		Argila				Foto. Plan.	
		Color		Orgànica		Zona		132	
		Negre		Artificial					
Relacions Físiques		Igual a		Datació		Criteri datació			
		137 155 161 164		2 ^a 1/2 de s. I aC		Ceràmic			
Cobreix a		Cobert per		Interpretació					
100		128=158 145 148=149		Anivellació					
Farceix a		Farcit per		Observacions					
				El material recuperat és molt escàs i entre aquest destaquen fragments de ceràmica comuna ibèrica, púnica, itàlica i romana, d'àmfora púnica i itàlica i d'àmfora tarraconense. Aquest estrat es podria datar cap a la segona meitat del segle I aC per la presència d'un fragment d'àmfora tarraconense.					
Talla a		Tallat per		Afecció		Tipus			
				Si <input type="checkbox"/>					
Es recolza en		Se li recolza		No <input type="checkbox"/>		%			
Es lliura		Se li lliura							

Definició UE		Textura	Composició		Sector	142
Estructura			Geològica			
		Color	Orgànica		Zona	
			Artificial	Pedres		66
Relacions Físiques		Igual a				67
Cobreix a	Cobert per					68
	105					69
Farceix a	Farcit per					70
						71
Talla a	Tallat per					72
						73
Es recolza en	Se li recolza					74
143						99
Es lliura	Se li lliura					100
168	122					101
						102
		Datació		Criteri datació		
		2 ^a 1/2 de s. I aC		Estratigràfic		
		Interpretació		Indeterminat		
		Observacions		Correspon dues filades de pedres més o menys paral·leles entre elles integrades en el paviment 127=132=157 amb una orientació de nord a sud i que es lliuren al mur 168 a la seva cara nord.		
		Afecció	Si <input type="checkbox"/>	Tipus		
		No <input type="checkbox"/>	% <input type="checkbox"/>			

Definició UE		Textura	Composició		Sector	143
Estructura			Geològica			
		Color	Orgànica		Zona	
			Artificial	Pedres		66
Relacions Físiques		Igual a				67
Cobreix a	Cobert per					68
	105					69
Farceix a	Farcit per					70
						71
Talla a	Tallat per					72
						73
Es recolza en	Se li recolza					74
124 148=149	142					99
Es lliura	Se li lliura					100
	122					101
		Datació		Criteri datació		
		2 ^a 1/2 de s. I aC		Estratigràfic		
		Interpretació		Indeterminat		
		Observacions		Estrat de pedres situat al nord del mur 168.		
		Afecció	Si <input type="checkbox"/>	Tipus		
		No <input type="checkbox"/>	% <input type="checkbox"/>			

Definició UE		Textura	Composició		Sector	144
Estrat		Argilosa	Geològica	Argila		
		Color	Orgànica		Zona	
		Ataronjat	Artificial	Pedres		6
Relacions Físiques		Igual a				
Cobreix a	Cobert per					
	131					
Farceix a	Farcit per					
Talla a	Tallat per					
	111					
Es recolza en	Se li recolza					
Es lliura	Se li lliura					
		Datació		Criteri datació		
		Inici segle I aC		Ceràmic		
		Interpretació		Enderroc		
		Observacions		Possible enderroc. Acumulació de pedres i argila. D'aquesta UE es va recuperar una vora d'àmfora itàlica de la forma Dressel 1B que ens serveix per datar de forma aproximada aquesta fase cap a inicis del segle I aC.		
		Afecció	Si <input type="checkbox"/>	Tipus		
		No <input type="checkbox"/>	% <input type="checkbox"/>			

Definició UE		Textura		Composició		Sector		145	
Estructura				Geològica				Foto. Plan.	
		Color		Orgànica		Zona		60	
				Artificial				7	
Relacions Físiques		Igual a		Datació		Criteri datació		61	
Cobreix a		Cobert per		2 ^a 1/2 de s. I aC		Estratigràfic		62	
148=149		117=121=125 156		Interpretació		Indeterminat		73	
Farceix a		Farcit per		Observacions		Correspon dues filades de pedres més o menys paral·leles entre elles integrades en el paviment 127=132=157 amb una orientació de nord a sud i que es lliuren al mur 168 a la seva cara sud. Com a hipòtesi, creiem que aquestes dues filades, podrien ser les restes o evidències d'alguna estructura que no ens ha		74	
Talla a		Tallat per		Afecció		Tipus		103	
Es recolza en		Se li recolza		Si <input type="checkbox"/>				104	
Es lliura		Se li lliura		No <input type="checkbox"/>		%			
168									

Definició UE		Textura		Composició		Sector		147	
Estrat				Geològica				Foto. Plan.	
		Color		Orgànica		Zona			
				Artificial					
Relacions Físiques		Igual a		Datació		Criteri datació			
Cobreix a		Cobert per		Inici segle I aC		Estratigràfic			
		136		Interpretació		Enderroc			
Farceix a		Farcit per		Observacions		Estrat de pedres que possiblement correspongui a un enderroc d'alguna possible estructura de la part alta de la terrassa.			
Talla a		Tallat per		Afecció		Tipus			
Es recolza en		Se li recolza		Si <input type="checkbox"/>					
Es lliura		Se li lliura		No <input type="checkbox"/>		%			
160=162									

Definició UE		Textura		Composició		Sector		148	
Estrat				Geològica				Foto. Plan.	
		Color		Orgànica		Zona			
				Artificial					
Relacions Físiques		Igual a		Datació		Criteri datació			
Cobreix a		Cobert per		2 ^a 1/2 de s. I aC		Estratigràfic			
100		124 127=132=157 143 145		Interpretació		Anivellació			
Farceix a		Farcit per		Observacions		Estrat de pedres de mida mitjana. Aquestes pedres estan travades amb el mur 168 i es perllonguen a banda i banda d'aquest, per tant formen part de la mateixa construcció del mur i són del mateix moment constructiu.			
Talla a		Tallat per		Afecció		Tipus			
Es recolza en		Se li recolza		Si <input type="checkbox"/>					
Es lliura		Se li lliura		No <input type="checkbox"/>		%			

Definició UE		Textura		Composició		Sector		149	
Estrat				Geològica				Foto. Plan.	
		Color		Orgànica		Zona		140	
				Artificial		Pedres		141	
Relacions Físiques		Igual a		Datació		Criteri datació			
Cobreix a		148		2 ^a 1/2 de s. I aC		Estratigràfic			
100		124 127=132=157 143 145		Interpretació		Anivellació			
Farceix a		Farcit per		Observacions		Estrat de pedres de mida mitjana. Aquestes pedres estan travades amb el mur 168 i es perllonguen a banda i banda d'aquest, per tant formen part de la mateixa construcció del mur i són del mateix moment constructiu.			
Talla a		Tallat per		Afecció		Si <input type="checkbox"/>		Tipus	
Es recolza en		Se li recolza		No <input type="checkbox"/>		%			
Es lliura		Se li lliura							

Definició UE		Textura		Composició		Sector		150	
Estrat		Argilosa		Geològica		Argila		Foto. Plan.	
		Color		Orgànica		Zona		133	
		Vermellós		Artificial				134	
Relacions Físiques		Igual a		Datació		Criteri datació			
Cobreix a		152		Contemporani		Ceràmic			
153		174		Interpretació		Farciment			
Farceix a		Farcit per		Observacions		Estrat d'argila vermelloso compacta. No presenta material ceràmic.			
Talla a		Tallat per		Afecció		Si <input type="checkbox"/>		Tipus	
Es recolza en		Se li recolza		No <input type="checkbox"/>		%			
Es lliura		Se li lliura							

Definició UE		Textura		Composició		Sector		151	
Retall				Geològica				Foto. Plan.	
		Color		Orgànica		Zona		9	
				Artificial					
Relacions Físiques		Igual a		Datació		Criteri datació			
Cobreix a		103		1600-1720		Estratigràfic			
102=104 120		153		Interpretació		Indeterminat			
Farceix a		Farcit per		Observacions		Creiem que és un retall fet per a llençar runa.			
Talla a		Tallat per		Afecció		Si <input type="checkbox"/>		Tipus	
Es recolza en		Se li recolza		No <input type="checkbox"/>		%			
Es lliura		Se li lliura							

Definició UE		Textura		Composició		Sector		152	
Estrat		Compacta		Geològica Argila		Zona		Foto. Plan.	
		Color Gris Clar		Orgànica Carbons				135	
		Artificial Ceràmica		Datació Contemporani		Criteri datació Ceràmic			
Relacions Físiques		Igual a		Interpretació		Farciment			
Cobreix a 154		Cobert per 150		Observacions		Estrat d'argila de color gris clar. Aquest estrat presenta material ceràmic contemporani com fragments de ceràmica de la Bisbal i d'impresa tipus Pickman's que ens permet datar aquest estrat a la segona meitat del segle XIX o XX.			
Farceix a 153		Farcit per		Afecció Si <input type="checkbox"/>		Tipus			
Talla a		Tallat per		No <input type="checkbox"/>					
Es recolza en		Se li recolza		%					
Es lliura		Se li lliura							

Definició UE		Textura		Composició		Sector		153	
Retall		Color		Geològica		Zona		Foto. Plan.	
				Orgànica				142 10	
		Artificial		Datació Contemporani		Criteri datació Estratigràfic		143	
Relacions Físiques		Igual a		Interpretació		Indeterminat		188	
Cobreix a		Cobert per		Observacions		Retall de planta rectangular. Tot i que la totalitat de la planta no és visible a causa que s'estén més enllà dels límits de la zona intervinguda, podem dir que presenta una llarga mínima de 6,30 metres i una amplada mínima de 2 metres.		189	
Farceix a		Farcit per 150 152 154 174		Afecció Si <input type="checkbox"/>		Tipus			
Talla a 137=141=155=161=164 151		Tallat per		No <input type="checkbox"/>					
Es recolza en		Se li recolza		%					
Es lliura		Se li lliura							

Definició UE		Textura		Composició		Sector		154	
Estrat		Argilosa		Geològica Argila		Zona		Foto. Plan.	
		Color Marró		Orgànica				136	
		Artificial Ceràmica		Datació Contemporani		Criteri datació		137	
Relacions Físiques		Igual a		Interpretació		Farciment		138	
Cobreix a		Cobert per 152		Observacions		Estrat d'argila de color marró clar de textura argilosa		139	
Farceix a 153		Farcit per		Afecció Si <input type="checkbox"/>		Tipus			
Talla a		Tallat per		No <input type="checkbox"/>					
Es recolza en		Se li recolza		%					
Es lliura		Se li lliura							

Definició UE		Textura		Composició		Sector		155	
Estrat		Solta		Geològica Argila		Zona		Foto. Plan.	
		Color		Orgànica					
		Negre		Artificial		Ceràmica			
Relacions Físiques		Igual a		Datació		Criteri datació			
		137 141 161 164		2 ^a 1/2 de s. I aC		Ceràmic			
Cobreix a		Cobert per		Interpretació					
100		128=158		Anivellació					
Farceix a		Farcit per		Observacions					
		148=149		El material recuperat és molt escàs i entre aquest destaquen fragments de ceràmica comuna ibèrica, púnica, itàlica i romana, d'àmfora púnica i itàlica i d'àmfora tarraconense. Aquest estrat es podria datar cap a la segona meitat del segle I aC per la presència d'un fragment d'àmfora tarraconense.					
Talla a		Tallat per		Afecció		Tipus			
				Si <input type="checkbox"/>					
Es recolza en		Se li recolza		No <input type="checkbox"/>					
Es lliura		Se li lliura		%					

Definició UE		Textura		Composició		Sector		156	
Estrat		Compacta		Geològica Argila		Zona		Foto. Plan.	
		Color		Orgànica					
		Marró		Artificial		Ceràmica, moneda		144	
Relacions Físiques		Igual a		Datació		Criteri datació		145	
		117=121=125 127=132=157		1600-1720		Numismàtic			
Cobreix a		Cobert per		Interpretació					
102=104				Anivellació					
Farceix a		Farcit per		Observacions					
				D'aquest estrat s'han pogut recuperar fragments de ceràmica vidrada groga, marró i blanca i blava catalana. També es va recuperar una moneda de 2 Maravedis de coure de Felip V possiblement de la ceca de Barcelona encunyada l'any 1720. Per tant, podríem dir datar aquest estrat a partir de finals del					
Talla a		Tallat per		Afecció		Tipus			
				Si <input type="checkbox"/>					
Es recolza en		Se li recolza		No <input type="checkbox"/>					
Es lliura		Se li lliura		%					

Definició UE		Textura		Composició		Sector		157	
Estrat		Solta		Geològica Argila		Zona		Foto. Plan.	
		Color		Orgànica					
		Negre		Artificial		Ceràmica		7	
Relacions Físiques		Igual a		Datació		Criteri datació			
		127 132		2 ^a 1/2 de s. I aC		Estratigràfic			
Cobreix a		Cobert per		Interpretació					
148=149		117=121=125 156		Paviment					
Farceix a		Farcit per		Observacions					
				Estrat de pedres i graves amb argila. El costat més oriental d'aquest estrat (que es perd més enllà del límit de l'àrea excavada) és format de pedres que a mesura que s'estenen cap a l'oest van perdent volum i acaben convertint-se en graves.					
Talla a		Tallat per		Afecció		Tipus			
				Si <input type="checkbox"/>					
Es recolza en		Se li recolza		No <input type="checkbox"/>					
Es lliura		Se li lliura		%					
168 169									

Definició UE		Textura		Composició		Sector		158	
Estrat		Compacta		Geològica Argila		Zona		Foto. Plan.	
		Color Marró		Orgànica				146	
				Artificial Ceràmica				147	
Relacions Físiques		Igual a 128		Datació		Criteri datació			
Cobreix a		Cobert per		2 ^a 1/2 de s. I aC		Estratigràfic			
100 137=141=155=161=164		126 127=132=157		Interpretació		Anivellació			
Farceix a		Farcit per		Observacions		Estrat d'argila de color marró i textura compacta. Presenta fragments de ceràmica comuna romana i itàlica i d'àmfora itàlica.			
Talla a		Tallat per		Afecció		Tipus			
		153		Si <input type="checkbox"/>					
Es recolza en		Se li recolza		No <input type="checkbox"/>		%			
Es lliura		Se li lliura							

Definició UE		Textura		Composició		Sector		159	
Estructura				Geològica		Zona		Foto. Plan.	
		Color		Orgànica				148	
				Artificial				5	
Relacions Físiques		Igual a		Datació		Criteri datació		149	
Cobreix a		Cobert per		Ibèric		Estratigràfic		150	
				Interpretació		Indeterminat		151	
Farceix a		Farcit per		Observacions		Possible estructura feta de pedres que segurament aniria associada al mur 165 sense que puguem determinar de quina forma. Per tant, desconeixem la seva funcionalitat.		152	
								153	
Talla a		Tallat per		Afecció		Tipus		154	
		111		Si <input type="checkbox"/>				155	
Es recolza en		Se li recolza		No <input type="checkbox"/>		%		156	
160=162									
Es lliura		Se li lliura							
		130							

Definició UE		Textura		Composició		Sector		160	
Estrat		Argilosa		Geològica Argila		Zona		Foto. Plan.	
		Color Ataronjat		Orgànica				157	
				Artificial Ceràmica				5	
Relacions Físiques		Igual a 162		Datació		Criteri datació		158	
Cobreix a		Cobert per		Ibèric		Ceràmic		159	
100 163		131 144 147		Interpretació		Paviment		160	
Farceix a		Farcit per		Observacions		Estrat d'argila de color taronja de textura argilosa que podria correspondre a un possible paviment. Aquest estrat presenta fragments de ceràmica comuna ibèrica, àmfora ibèrica i àmfora púnica.			
Talla a		Tallat per		Afecció		Tipus			
		111		Si <input type="checkbox"/>					
Es recolza en		Se li recolza		No <input type="checkbox"/>		%			
		159							
Es lliura		Se li lliura							
165									

Definició UE		Textura		Composició		Sector		161	
Estrat		Solta		Geològica Argila		Zona		Foto. Plan.	
		Color Negre		Orgànica				161	
				Artificial Ceràmica				162	
Relacions Físiques		Igual a 137 141 155 164		Datació		Criteri datació			
Cobreix a 100		Cobert per 128=158 145 148=149		2 ^a 1/2 de s. I aC		Ceràmic			
Farceix a		Farcit per		Interpretació		Anivellació			
Talla a		Tallat per		Observacions		El material recuperat és molt escàs i entre aquest destaquen fragments de ceràmica comuna ibèrica, púnica, itàlica i romana, d'àmfora púnica i itàlica i d'àmfora tarraconense. Aquest estrat es podria datar cap a la segona meitat del segle I aC per la presència d'un fragment d'àmfora tarraconense.			
Es recolza en		Se li recolza		Afecció		Tipus			
Es lliura		Se li lliura		Si <input type="checkbox"/>					
				No <input type="checkbox"/>		%			

Definició UE		Textura		Composició		Sector		162	
Estrat		Argilosa		Geològica Argila		Zona		Foto. Plan.	
		Color Ataronjat		Orgànica				5	
				Artificial Ceràmica					
Relacions Físiques		Igual a 160		Datació		Criteri datació			
Cobreix a 100 163		Cobert per 131 144 147		Ibèric		Ceràmic			
Farceix a		Farcit per		Interpretació		Paviment			
Talla a		Tallat per 111		Observacions		Estrat d'argila de color taronja de textura argilosa que podria correspondre a un possible paviment. Aquest estrat presenta fragments de ceràmica comuna ibèrica, àmfora ibèrica i àmfora púnica.			
Es recolza en		Se li recolza 159		Afecció		Tipus			
Es lliura 165		Se li lliura		Si <input type="checkbox"/>					
				No <input type="checkbox"/>		%			

Definició UE		Textura		Composició		Sector		163	
Estrat		Argilosa		Geològica Argila		Zona		Foto. Plan.	
		Color Gris		Orgànica Cendres				163	
				Artificial				164	
Relacions Físiques		Igual a		Datació		Criteri datació		165	
Cobreix a 100		Cobert per 160=162		Ibèric		Estratigràfic		166	
Farceix a		Farcit per		Interpretació		Nivell d'ús		167	
Talla a		Tallat per 111		Observacions		Possible nivell d'us que cobreix directament el terreny natural. Correspon a algunes taques d'argila de color grisós amb algunes taques de carbons. El material recuperat d'aquest estrat correspon només a un fragment d'àmfora púnica.		168	
Es recolza en		Se li recolza		Afecció		Tipus		169	
Es lliura 165		Se li lliura		Si <input type="checkbox"/>				170	
				No <input type="checkbox"/>		%		171	
								172	
								173	
								174	
								175	

Definició UE		Textura		Composició		Sector		164	
Estrat		Solta		Geològica Argila		Zona		Foto. Plan.	
		Color Gris		Orgànica				176	
				Artificial Ceràmica				177	
Relacions Físiques		Igual a		Datació		Criteri datació			
		137 141 155 161		2 ^a 1/2 de s. I aC		Ceràmic			
Cobreix a		Cobert per		Interpretació					
100		128=158 145 148=149		Anivellació					
Farceix a		Farcit per		Observacions					
				El material recuperat és molt escàs i entre aquest destaquen fragments de ceràmica comuna ibèrica, púnica, itàlica i romana, d'àmfora púnica i itàlica i d'àmfora tarraconense. Aquest estrat es podria datar cap a la segona meitat del segle I aC per la presència d'un fragment d'àmfora tarraconense.					
Talla a		Tallat per		Afecció		Tipus			
				Si <input type="checkbox"/>					
Es recolza en		Se li recolza		No <input type="checkbox"/>					
Es lliura		Se li lliura		%					

Definició UE		Textura		Composició		Sector		165	
Estructura				Geològica		Zona		Foto. Plan.	
		Color		Orgànica				180 5	
				Artificial				181	
Relacions Físiques		Igual a		Datació		Criteri datació		182	
				Ibèric		Estratigràfic		183	
Cobreix a		Cobert per		Interpretació				204	
		131		Mur				205	
Farceix a		Farcit per		Observacions				206	
				Mur fet de pedres irregulars de diferents mides lligades amb argila. Presenta algunes petites pedres col·locades entre les pedres més grans a mode de cunyes. Aquest mur no es perllonga cap al sud, ja que el seu extrem meridional és ben acabat.				207	
Talla a		Tallat per		Afecció		Tipus		208	
				Si <input type="checkbox"/>				209	
Es recolza en		Se li recolza		No <input type="checkbox"/>				210	
Es lliura		Se li lliura		%					
		139 130 134 136 138							

Definició UE		Textura		Composició		Sector		166	
Estructura				Geològica		Zona		Foto. Plan.	
		Color		Orgànica				180 5	
				Artificial				181 12	
Relacions Físiques		Igual a		Datació		Criteri datació		182	
				Ibèric		Estratigràfic		183	
Cobreix a		Cobert per		Interpretació				202	
		133		Mur				203	
Farceix a		Farcit per		Observacions				204	
				Mur fet de pedres de mida mitjana amb les cares vistes escairades. D'aquest mur només es conserva una filada. A causa del seu deficient estat de conservació, ens és impossible determinar la seva funcionalitat.				205	
Talla a		Tallat per		Afecció		Tipus		206	
				Si <input type="checkbox"/>				207	
Es recolza en		Se li recolza		No <input type="checkbox"/>					
Es lliura		Se li lliura		%					
		134 135=138=139 136							

Definició UE		Textura	Composició		Sector	167	
Estructura		<input type="text"/>	Geològica	<input type="text"/>	<input type="text"/>		
		Color	Orgànica	<input type="text"/>	Zona	Foto.	Plan.
		<input type="text"/>	Artificial	<input type="text"/>	<input type="text"/>	180	5
Relacions Físiques		Igual a		Datació	Crteri datació	181	
Cobreix a	Cobert per			lberic	Estratigràfic	182	
	102=104					183	
Farceix a	Farcit per					202	
						203	
Talla a	Tallat per					204	
						205	
Es recolza en	Se li recolza					206	
100 140						207	
Es lliura	Se li lliura						
	135=138=139						
				Afecció	Si <input type="checkbox"/>	Tipus	
				No <input type="checkbox"/>	% <input type="text"/>	<input type="text"/>	

Definició UE		Textura	Composició		Sector	168	
Estructura		<input type="text"/>	Geològica	<input type="text"/>	<input type="text"/>		
		Color	Orgànica	<input type="text"/>	Zona	Foto.	Plan.
		<input type="text"/>	Artificial	<input type="text"/>	<input type="text"/>	56	7
Relacions Físiques		Igual a		Datació	Crteri datació	57	12
Cobreix a	Cobert per			2ª 1/2 de s. I aC	Estratigràfic	58	
	102=104 107 117=121=125					60	
Farceix a	Farcit per					61	
						62	
Talla a	Tallat per					63	
	116					64	
Es recolza en	Se li recolza					65	
124						66	
Es lliura	Se li lliura					67	
	105 109 118 119 120 122					68	
				Afecció	Si <input type="checkbox"/>	Tipus	
				No <input type="checkbox"/>	% <input type="text"/>	<input type="text"/>	

Definició UE		Textura	Composició		Sector	169	
Estructura		<input type="text"/>	Geològica	<input type="text"/>	<input type="text"/>		
		Color	Orgànica	<input type="text"/>	Zona	Foto.	Plan.
		<input type="text"/>	Artificial	<input type="text"/>	<input type="text"/>	58	7
Relacions Físiques		Igual a		Datació	Crteri datació	59	12
Cobreix a	Cobert per			2ª 1/2 de s. I aC	Estratigràfic	60	
	102=104 107 117=121=125					61	
Farceix a	Farcit per					62	
						63	
Talla a	Tallat per					64	
	116					65	
Es recolza en	Se li recolza					184	
126						185	
Es lliura	Se li lliura					190	
	109 118 119 122 123					191	
				Afecció	Si <input type="checkbox"/>	Tipus	
				No <input type="checkbox"/>	% <input type="text"/>	<input type="text"/>	

Definició UE		Textura		Composició		Sector		170	
Estrat		Argilosa		Geològica Argila		Zona		Foto. Plan.	
		Color Marró		Orgànica				14	
		Artificial							
Relacions Físiques		Igual a		Datació		Criteri datació			
Cobreix a		Cobert per		Ibèric		Estratigràfic			
		102=104		Interpretació		Farciment			
Farceix a		Farcit per		Observacions					
171				Estrat d'argila de color marró de textura argilosa sense material.					
Talla a		Tallat per		Afecció		Tipus			
Es recolza en		Se li recolza		Si <input type="checkbox"/>					
Es lliura		Se li lliura		No <input type="checkbox"/>		%			

Definició UE		Textura		Composició		Sector		171	
Retall				Geològica		Zona		Foto. Plan.	
		Color		Orgànica				218 5	
				Artificial				219 14	
Relacions Físiques		Igual a		Datació		Criteri datació			
Cobreix a		Cobert per		Ibèric		Estratigràfic			
				Interpretació		Forat de pal			
Farceix a		Farcit per		Observacions					
170				Retall de planta arrodonida amb un diàmetre de 12 centímetres. Possible forat de pal.					
Talla a		Tallat per		Afecció		Tipus			
100				Si <input type="checkbox"/>					
Es recolza en		Se li recolza		No <input type="checkbox"/>		%			
Es lliura		Se li lliura							

Definició UE		Textura		Composició		Sector		172	
Estrat		Argilosa		Geològica Argila		Zona		Foto. Plan.	
		Color Marró		Orgànica				14	
		Artificial							
Relacions Físiques		Igual a		Datació		Criteri datació			
Cobreix a		Cobert per		Ibèric		Estratigràfic			
		102=104		Interpretació		Farciment			
Farceix a		Farcit per		Observacions					
173				Estrat d'argila de color marró de textura argilosa sense material.					
Talla a		Tallat per		Afecció		Tipus			
Es recolza en		Se li recolza		Si <input type="checkbox"/>					
Es lliura		Se li lliura		No <input type="checkbox"/>		%			

Definició UE		Textura		Composició		Sector		173	
Retall				Geològica				Foto. Plan.	
		Color		Orgànica		Zona		220 5	
				Artificial				221 14	
Relacions Físiques		Igual a		Datació		Criteri datació			
Cobreix a		Cobert per		Ibèric		Estratigràfic			
Farceix a		Farcit per		Forat de pal					
Talla a		Tallat per		Observacions					
100				Retall de planta arrodonida amb un diàmetre de 15 centímetres.					
Es recolza en		Se li recolza		Possible forat de pal.					
Es lliura		Se li lliura		Afecció		Tipus			
				Si <input type="checkbox"/>					
				No <input type="checkbox"/>		%			

Definició UE		Textura		Composició		Sector		174	
Estrat				Geològica				Foto. Plan.	
		Color		Orgànica		Zona		6	
				Artificial					
Relacions Físiques		Igual a		Datació		Criteri datació			
Cobreix a		Cobert per		Contemporani		Estratigràfic			
150		101		Farciment					
Farceix a		Farcit per		Observacions					
153				Abocament de pedres de formes irregulars i de diferents mesures. No presenta material.					
Talla a		Tallat per		Afecció		Tipus			
Es recolza en		Se li recolza		Si <input type="checkbox"/>					
Es lliura		Se li lliura		No <input type="checkbox"/>		%			

Definició UE		Textura		Composició		Sector		175	
Estructura				Geològica				Foto. Plan.	
		Color		Orgànica		Zona		200 6	
				Artificial				201 12	
Relacions Físiques		Igual a		Datació		Criteri datació			
Cobreix a		Cobert per		Inici segle I aC		Estratigràfic			
105				Mur					
Farceix a		Farcit per		Observacions					
Talla a		Tallat per		Possible mur que només conserva una filada de quatre pedres situat a l'extrem est de la zona excavada. Té una cronologia d'inicis del segle I aC.					
Es recolza en		Se li recolza		Afecció		Tipus			
131				Si <input type="checkbox"/>					
Es lliura		Se li lliura		No <input type="checkbox"/>		%			

UE 101		Tipus UE: Estrat			Cronologia: Contemporani					
Classe	Tipologia	Ref.	Pc	In	Fo	An	Vo	Al	Ie	Observacions
Comuna Ox. Ibèrica				9		2	2		1	
Comuna Red. Ibèrica				1					1	
Àmfora Púnica				7					1	
Vernís Negre Indeterminat				1					1	
Campaniana B	Lamb. 16						1		1	
TS Hispànica Tardana				1					1	
Àmfora Itàlica						1			1	
Comuna Reduïda				1					1	
Vidriada Melada							1		1	Gibrell
Mat. Construcció Ceràmic				1						

UE 102		Tipus UE: Estrat			Cronologia: 1600-1720					
Classe	Tipologia	Ref.	Pc	In	Fo	An	Vo	Al	Ie	Observacions
Comuna Red. a Mà Ibèrica				1					1	
Comuna Ox. Ibèrica				7			1		1	
Comuna Red. Ibèrica				1			2		2	
Àmfora Púnica				6					1	
Àmfora Púnica	Tripolitana Antiga						1		1	
Comuna Oxidada				15					1	
Àmfora Indeterminada				4					1	
Àmfora Itàlica				5					1	
Àmfora Sud-Hispànica				3					1	
Àmfora Tarraconense				4					1	
Tegula				4			1		1	
Comuna Reduïda				2					1	
Vidriada Marró				1					1	

UE 105		Tipus UE: Estrat			Cronologia: 2 ^o 1/3 de s. I dC					
Classe	Tipologia	Ref.	Pc	In	Fo	An	Vo	Al	Ie	Observacions
Comuna Ox. Ibèrica				6			1		1	
Àmfora Púnica				4					1	
Cer. Indeterminada Romana				3					1	
Comuna Oxidada				1					1	
Àmfora Indeterminada				4					1	
Àmfora Itàlica				5		1			1	

UE 106		Tipus UE: Estrat			Cronologia: 2 ^o 1/3 de s. I dC					
Classe	Tipologia	Ref.	Pc	In	Fo	An	Vo	Al	Ie	Observacions
Comuna Ox. Ibèrica				7					1	
Comuna Red. Ibèrica				1					1	
Àmfora Ibèrica							1		1	
Àmfora Púnica				9					1	
Àmfora Púnico-Ebussitana				2					1	
Cer. Indeterminada Romana				7					1	
Àmfora Indeterminada				3					1	
Àmfora Itàlica				3					1	
Àmfora Itàlica	Dressel 1					1			1	

UE 107		Tipus UE: Estrat			Cronologia: 1600-1720					
Classe	Tipologia	Ref.	Pc	In	Fo	An	Vo	Al	Ie	Observacions
Comuna Ox. Ibèrica				2					1	
Comuna Red. Ibèrica				1					1	
Àmfora Púnica				1					1	
Comuna Oxidada				6					1	
Àmfora Tarraconense				2					1	
Àmfora Africana				1					1	
Vidriada Verda				2					1	
Blanca i Blava Catalana		CB-08-107-1		1					1	Orles diverses
Mat. Construcció Ceràmic				1					1	Rajola vidrada marró

Classe	Tipologia	Ref.	Pc	INF	Fons	An.	V.	Alt.	I.E.	Observacions
UE 108	Tipus UE: Estrat	Cronologia: 1600-1720								
Classe	Tipologia	Ref.	Pc	In	Fo	An	Vo	Al	Ie	Observacions
Cer. Púnica				2					1	
Mat. Construcció Ceràmic							1		1	Rajola vidrada marró
UE 109	Tipus UE: Estrat	Cronologia: 2^o 1/3 de s. I dC								
Classe	Tipologia	Ref.	Pc	In	Fo	An	Vo	Al	Ie	Observacions
Comuna Ox. Ibèrica				10					1	
Comuna Ox. Ibèrica					1				1	Vaset
Comuna Red. Ibèrica				2					1	
Àmfora Púnica				3					1	
Cer. Indeterminada Romana				1					1	
Comuna Oxidada				4					1	
Comuna Oxidada						1			1	Gerra
Campaniana A				1					1	
TS Sud-Gàl.lica				1					1	
Àmfora Itàlica				2					1	
Àmfora Itàlica	Dressel I A	CB-08-109-1					1		1	
Àmfora Tarraconense				1					1	
Fauna									1	

UE 110	Tipus UE: Estrat	Cronologia: Contemporani								
Classe	Tipologia	Ref.	Pc	In	Fo	An	Vo	Al	Ie	Observacions
Comuna Oxidada				1					1	
Mat. Construcció Ceràmic				4					4	

UE 112	Tipus UE: Estrat	Cronologia: Contemporani								
Classe	Tipologia	Ref.	Pc	In	Fo	An	Vo	Al	Ie	Observacions
Comuna Ox. Ibèrica				7					1	
Comuna Ox. Ibèrica							1		1	Bol
Comuna Ox. Ibèrica							1		1	Gran contenidor
Comuna Red. Ibèrica				3					1	
Àmfora Ibèrica				1					1	
Àmfora Púnico-Ebussitana				1					1	
Àmfora Púnico-Ebussitana				10					1	
Comuna Oxidada				7					1	
Comuna Itàlica				1					1	
Campaniana A				1					1	
Campaniana B				1					1	
Àmfora Indeterminada				1					1	
Àmfora Itàlica	Dressel I A						1		1	
Àmfora Tarraconense				2					1	
Àmfora Africana							1		1	
Comuna Oxidada				3					1	
Comuna Reduïda				3					1	
Vidriada Blanca				3					1	
Vidriada Polícroma		CB-08-112-1					1		1	Plat. Ceràmica de la Bisbal
Vidriada Verda				4					1	
Vidriada Marró				4					1	
Vidriada Marró							1		1	Olla
Blanca i Blava Policroma							1		1	Plat
Malacologia Marina									1	

UE 113	Tipus UE: Estrat	Cronologia: Contemporani								
Classe	Tipologia	Ref.	Pc	In	Fo	An	Vo	Al	Ie	Observacions
Comuna Ox. Ibèrica				4					1	
Àmfora Púnica				2					1	
Àmfora Púnico-Ebussitana				2					1	
Comuna Oxidada				3					1	
Àmfora Itàlica				2					1	
Àmfora Sud-Hispànica				1					1	

Classe	Tipologia	Ref.	PC	INF	Fons	An.	V.	Alt.	I.E.	Observacions
Àmfora Tarraconense				2					1	
Comuna Oxidada				1					1	
Mat. Construcció Ceràmic								5		

UE 115

Tipus UE: Estrat

Cronologia: 2^o 1/3 de s. I dC

Classe	Tipologia	Ref.	Pc	In	Fo	An	Vo	Al	Ie	Observacions
Cer. Púnica				1					1	
Àmfora Púnica				1					1	
Mat. Construcció Ceràmic							1		1	

UE 117

Tipus UE: Estrat

Cronologia: 2^o 1/3 de s. I dC

Classe	Tipologia	Ref.	Pc	In	Fo	An	Vo	Al	Ie	Observacions
Comuna Ox. Ibèrica				1					1	
Àmfora Púnico-Ebussitana				1					1	
Cer. Indeterminada Romana				1					1	
Campaniana A				1					1	
Àmfora Sud-Hispànica				1					1	
Mat. Construcció Ceràmic				2					1	

UE 118

Tipus UE: Estrat

Cronologia: 2^o 1/3 de s. I dC

Classe	Tipologia	Ref.	Pc	In	Fo	An	Vo	Al	Ie	Observacions
Comuna Red. Ibèrica				3					1	
Àmfora Púnica				3					1	
Comuna Oxidada				3					3	
Àmfora Itàlica				1					1	

UE 119

Tipus UE: Estrat

Cronologia: 2^o 1/3 de s. I dC

Classe	Tipologia	Ref.	Pc	In	Fo	An	Vo	Al	Ie	Observacions
Comuna Ox. Ibèrica				7			1		1	
Àmfora Púnica				7					1	
Àmfora Púnico-Ebussitana				2					1	
Comuna Oxidada				7					1	
Comuna Itàlica				1					1	
Àmfora Tarraconense				2					1	
Malacologia Marina								1		

UE 120

Tipus UE: Estrat

Cronologia: 2^o 1/3 de s. I dC

Classe	Tipologia	Ref.	Pc	In	Fo	An	Vo	Al	Ie	Observacions
Cer. Indeterminada Romana				2					1	
Grollera Reduïda					1				1	
Àmfora Tarraconense				1					1	
Àmfora Africana				1					1	

UE 121

Tipus UE: Estrat

Cronologia: 2^o 1/3 de s. I dC

Classe	Tipologia	Ref.	Pc	In	Fo	An	Vo	Al	Ie	Observacions
Comuna Ox. Ibèrica				2					1	
Comuna Oxidada				1			1		1	
Comuna Itàlica				1					1	
Dolium				1					1	
Àmfora Itàlica				1					1	

UE 122

Tipus UE: Estrat

Cronologia: 2^o 1/3 de s. I dC

Classe	Tipologia	Ref.	Pc	In	Fo	An	Vo	Al	Ie	Observacions
Comuna Ox. Ibèrica				9					1	
Comuna Oxidada				9					1	
Comuna Africana				1					1	
Campaniana B				1					1	
TS Hispànica				1					1	
Àmfora Indeterminada				1					1	
Àmfora Itàlica				5					1	
Àmfora Sud-Hispànica				2					1	
Àmfora Tarraconense				4					1	

Classe	Tipologia	Ref.	Pc	INF	Fons	An.	V.	Alt.	I.E.	Observacions
Àmfora Africana				9					1	

UE 123

Tipus UE: Estrat

Cronologia: 1600-1720

Classe	Tipologia	Ref.	Pc	In	Fo	An	Vo	Al	Ie	Observacions
Comuna Ox. Ibèrica				4					1	
Comuna Oxidada				4					1	
Campaniana B	Lamb. 1						2		1	
Àmfora Itàlica				1					1	
Àmfora Sud-Hispànica				2					1	
Àmfora Africana				8					1	
Comuna Oxidada				1					1	
Comuna Reduïda				5					1	
Vidriada Blanca				1					1	
Vidriada Marró				3					1	
Vidriada Melada				1					1	
Mat. Construcció Ceràmic				14				14		

UE 124

Tipus UE: Estrat

Cronologia: 2^a 1/2 de s. I aC

Classe	Tipologia	Ref.	Pc	In	Fo	An	Vo	Al	Ie	Observacions
Comuna Ox. Ibèrica				8		1			1	
Àmfora Ibèrica						1			1	
Àmfora Púnico-Ebussitana				4					1	
Comuna Oxidada				5		1			1	
Àmfora Indeterminada				8					1	
Àmfora Itàlica				7					1	
Àmfora Itàlica	Dressel I					1			1	
Àmfora Africana				16					1	
Tegula				1					1	

UE 125

Tipus UE: Estrat

Cronologia: 2^o 1/3 de s. I dC

Classe	Tipologia	Ref.	Pc	In	Fo	An	Vo	Al	Ie	Observacions
Comuna Ox. Ibèrica				4					1	
Comuna Ox. Ibèrica							1		1	Gran contenidor
Àmfora Ibèrica							1		1	
Comuna Oxidada				7					1	
Comuna Reduïda				1					1	
Àmfora Itàlica				3					1	
Mat. Construcc. Ceràmics				2					1	

UE 126

Tipus UE: Estrat

Cronologia: 2^a 1/2 de s. I aC

Classe	Tipologia	Ref.	Pc	In	Fo	An	Vo	Al	Ie	Observacions
Comuna Ox. Ibèrica				4					1	
Comuna Oxidada				7					1	
Àmfora Itàlica				1					1	
Àmfora Africana				3					1	

UE 127

Tipus UE: Estrat

Cronologia: 2^a 1/2 de s. I aC

Classe	Tipologia	Ref.	Pc	In	Fo	An	Vo	Al	Ie	Observacions
Comuna Ox. Ibèrica				5					1	
Comuna Oxidada				4					1	
Àmfora Itàlica				3					1	
Àmfora Africana				2					1	
Elements Metàl·lics								1		Element indeterminat

UE 128

Tipus UE: Estrat

Cronologia: 2^a 1/2 de s. I aC

Classe	Tipologia	Ref.	Pc	In	Fo	An	Vo	Al	Ie	Observacions
Comuna Ox. Ibèrica				5					1	
Cer. Púnica				1					1	
Comuna Oxidada				7	1				1	
Àmfora Itàlica				1					1	
Mat. Construcc. Ceràmics								6		
Vidriada Verda				3					1	Intrusió

Classe	Tipologia	Ref.	Pc	INF	Fons	An.	V.	Alt.	I.E.	Observacions
UE 130	Tipus UE: Estrat	Cronologia: Inici segle I aC								
Classe	Tipologia	Ref.	Pc	In	Fo	An	Vo	Al	Ie	Observacions
Comuna Red. a Mà Ibèrica				1					1	
Comuna Ox. Ibèrica				25	1				1	
Comuna Ox. Ibèrica							1		1	Olla
Àmfora Púnica				9					1	
Comuna Oxidada				8					1	
Campaniana A					1				1	
Àmfora Indeterminada				4					1	
Àmfora Itàlica				5					1	
Elements Metàl·lics								3		Element indeterminat

UE 131	Tipus UE: Estrat	Cronologia: Inici segle I aC								
Classe	Tipologia	Ref.	Pc	In	Fo	An	Vo	Al	Ie	Observacions
Grollera Ox. a Mà Ibèrica				1					1	
Comuna Ox. Ibèrica				36					1	
Comuna Ox. Ibèrica						1	1		1	
Comuna Red. Ibèrica				3					1	
Comuna Red. Ibèrica							1		1	Olla
Comuna Pint. Ox. Ibèrica		CB-08-131-2					2		1	Kalathos
Àmfora Ibèrica				3		2			2	
Cer. Púnica				4					1	
Àmfora Púnica				8					1	
Àmfora Púnico-Ebussitana				2					1	
Cer. Indeterminada Romana				2					1	
Comuna Oxidada				31					1	
Campaniana A					1				1	
Parets Fines				3			1		1	
Àmfora Indeterminada				9						
Àmfora Greco-Itàlica		CB-08-131-1					1		1	
Fauna								3		
Malacologia Marina								1		

UE 132	Tipus UE: Estrat	Cronologia: 2^a 1/2 de s. I aC								
Classe	Tipologia	Ref.	Pc	In	Fo	An	Vo	Al	Ie	Observacions
Comuna Ox. Ibèrica				2					1	
Cer. Indeterminada Romana				1					1	
Comuna Oxidada				2					1	
Comuna Itàlica				1					1	
Àmfora Indeterminada				2					1	
Tegula				1					1	

UE 133	Tipus UE: Estrat	Cronologia: Inici segle I aC								
Classe	Tipologia	Ref.	Pc	In	Fo	An	Vo	Al	Ie	Observacions
Comuna Ox. Ibèrica				4					1	
Àmfora Ibèrica				3					1	
Àmfora Púnica				4					1	
Àmfora Púnica Cercle de				3					1	
Àmfora Indeterminada				5					1	
Àmfora Itàlica				3					1	
Fauna								1		

UE 134	Tipus UE: Estrat	Cronologia: Inici segle I aC								
Classe	Tipologia	Ref.	Pc	In	Fo	An	Vo	Al	Ie	Observacions
Comuna Ox. Ibèrica				3					1	
Àmfora Ibèrica							1		1	

UE 135	Tipus UE: Estrat	Cronologia: Inici segle I aC								
Classe	Tipologia	Ref.	Pc	In	Fo	An	Vo	Al	Ie	Observacions
Comuna Ox. Ibèrica				6		1			1	
Grollera Ox. Ibèrica				3					1	

Classe	Tipologia	Ref.	PC	INF	Fons	An.	V.	Alt.	I.E.	Observacions
Cer. Púnica				1					1	
Cer. Púnica				1					1	
Àmfora Púnica				8		1			1	
Comuna Oxidada				8					1	
Campaniana A				1					1	
Àmfora Indeterminada				3					1	
Àmfora Itàlica				2					1	
Tegula							4		4	

UE 136

Tipus UE: Estrat

Cronologia: Inici segle I aC

Classe	Tipologia	Ref.	Pc	In	Fo	An	Vo	Al	Ie	Observacions
Comuna Ox. Ibèrica				3					1	
Comuna Ox. Ibèrica						1			1	Gran contenidor
Comuna Ox. Ibèrica							1		1	Bol
Comuna Oxidada				1					1	
Vernís Negre Indeterminat				1					1	Presenta acanaladures verticals
Àmfora Indeterminada				1					1	
Mat. Construcció Ceràmic								3		Fragments de tovot

UE 137

Tipus UE: Estrat

Cronologia: 2^a 1/2 de s. I aC

Classe	Tipologia	Ref.	Pc	In	Fo	An	Vo	Al	Ie	Observacions
Comuna Ox. Ibèrica				4					1	
Cer. Púnica				1					1	
Cer. Indeterminada Romana				2					1	

UE 138

Tipus UE: Estrat

Cronologia: Inici segle I aC

Classe	Tipologia	Ref.	Pc	In	Fo	An	Vo	Al	Ie	Observacions
Comuna Oxidada				1					1	
Àmfora Indeterminada				1					1	
Àmfora Itàlica				2					1	

UE 139

Tipus UE: Estrat

Cronologia: Inici segle I aC

Classe	Tipologia	Ref.	Pc	In	Fo	An	Vo	Al	Ie	Observacions
Comuna Ox. Ibèrica				1					1	
Cer. Indeterminada Romana				1					1	
Comuna Oxidada				1					1	
Campaniana A				1					1	
Àmfora Indeterminada				1					1	
Tegula							2		2	

UE 140

Tipus UE: Estrat

Cronologia: Ibèric

Classe	Tipologia	Ref.	Pc	In	Fo	An	Vo	Al	Ie	Observacions
Comuna Ox. Ibèrica				2					1	
Comuna Ox. Ibèrica					1				1	Gerra
Gran Contenidor Ibèric				1					1	Possible fragment de gran contenidor

UE 141

Tipus UE: Estrat

Cronologia: 2^a 1/2 de s. I aC

Classe	Tipologia	Ref.	Pc	In	Fo	An	Vo	Al	Ie	Observacions
Comuna Ox. Ibèrica				2					1	
Àmfora Púnica				2					1	
Àmfora Púnica	Tripolitana Antiga	CB-08-141-1					1		1	
Cer. Indeterminada Romana					1				1	Ungüentari
Comuna Oxidada				2					1	
Campaniana A	Lamb. 36						1		1	Possible Lamb. 36
Àmfora Indeterminada				2					1	

UE 144

Tipus UE: Estrat

Cronologia: Inici segle I aC

Classe	Tipologia	Ref.	Pc	In	Fo	An	Vo	Al	Ie	Observacions
Comuna Red. a Mà Ibèrica				1					1	
Comuna Ox. Ibèrica				2					1	
Comuna Red. Ibèrica				1					1	
Àmfora Púnica				3		1			1	

Classe	Tipologia	Ref.	PC	INF	Fons	An.	V.	Alt.	I.E.	Observacions
Comuna Oxidada				2					1	
Campaniana B				1					1	
Àmfora Indeterminada		CB-08-144-2					1		1	
Àmfora Itàlica				3					1	
Àmfora Itàlica	Dressel I B	CB-08-144-1					1		1	

UE 145

Tipus UE: Estructura

Cronologia: 2^a 1/2 de s. I aC

Classe	Tipologia	Ref.	Pc	In	Fo	An	Vo	Al	Ie	Observacions
Comuna Ox. Ibèrica				4					1	
Comuna Red. Ibèrica						1			1	
Cer. Púnica				1					1	
Àmfora Púnica				3					1	
Cer. Indeterminada Romana				3					1	
Àmfora Itàlica				7					1	

UE 147

Tipus UE: Estrat

Cronologia: Inici segle I aC

Classe	Tipologia	Ref.	Pc	In	Fo	An	Vo	Al	Ie	Observacions
Comuna Ox. Ibèrica				2					1	
Comuna Ox. Ibèrica							1		1	Bol
Àmfora Púnica				1					1	

UE 148

Tipus UE: Estrat

Cronologia: 2^a 1/2 de s. I aC

Classe	Tipologia	Ref.	Pc	In	Fo	An	Vo	Al	Ie	Observacions
Comuna Ox. Ibèrica				3					1	
Comuna Ox. Ibèrica							1		1	Bol
Comuna Red. Ibèrica				1					1	
Àmfora Púnica				3					1	
Cer. Indeterminada Romana				2					1	
Campaniana B				1					1	
Àmfora Itàlica				1					1	
Tegula				1					1	

UE 149

Tipus UE: Estrat

Cronologia: 2^a 1/2 de s. I aC

Classe	Tipologia	Ref.	Pc	In	Fo	An	Vo	Al	Ie	Observacions
Àmfora Púnica				2		1			1	
Comuna Oxidada				2					1	
Comuna Itàlica				1					1	
Àmfora Indeterminada				1					1	
Àmfora Itàlica				1					1	

UE 152

Tipus UE: Estrat

Cronologia: Contemporani

Classe	Tipologia	Ref.	Pc	In	Fo	An	Vo	Al	Ie	Observacions
Comuna Oxidada							7		7	Plat. Producció de la Bisbal
Comuna Oxidada				10	1	1			1	
Comuna Reduïda				3			1		1	
Vidriada Blanca					1				1	
Vidriada Blanca							1		1	Plat
Vidriada Polícroma	Plat	CB-08-152-1					1		1	Producció de la Bisbal
Vidriada Verda						1			1	
Vidriada Groga				2					1	
Vidriada Groga							1		1	Gibrell
Impresa Tipus Pickman's		CB-08-152-2		1					1	
Mat. Construcció Ceràmic								3		

UE 154

Tipus UE: Estrat

Cronologia: Contemporani

Classe	Tipologia	Ref.	Pc	In	Fo	An	Vo	Al	Ie	Observacions
Vidriada Marró				1					1	

UE 156

Tipus UE: Estrat

Cronologia: 1600-1720

Classe	Tipologia	Ref.	Pc	In	Fo	An	Vo	Al	Ie	Observacions
Comuna Oxidada				4					1	
Vidriada Groga				1					1	

Classe	Tipologia	Ref.	Pc	INF	Fons	An.	V.	Alt.	I.E.	Observacions
Vidriada Marró				3					1	
Blanca i Blava Catalana				1					1	
Moneda		CB-08-156-1	1						1	2 Maravedís de Felip V. Barcelona.

UE 158

Tipus UE: Estrat

Cronologia: 2^a 1/2 de s. I aC

Classe	Tipologia	Ref.	Pc	In	Fo	An	Vo	Al	Ie	Observacions
Comuna Ox. Ibèrica				2					1	
Àmfora Púnica				2					1	
Comuna Itàlica				2					2	
Àmfora Indeterminada				1					1	
Tegula				2					1	
Imbrex				1					1	
Elements Vitris				1					1	

UE 161

Tipus UE: Estrat

Cronologia: 2^a 1/2 de s. I aC

Classe	Tipologia	Ref.	Pc	In	Fo	An	Vo	Al	Ie	Observacions
Comuna Ox. Ibèrica				2					1	
Comuna Itàlica				1					1	
Àmfora Indeterminada				1					1	

UE 162

Tipus UE: Estrat

Cronologia: Ibèric

Classe	Tipologia	Ref.	Pc	In	Fo	An	Vo	Al	Ie	Observacions
Comuna Ox. Ibèrica				6			1		1	
Comuna Red. Ibèrica				2					1	
Àmfora Ibèrica				1					1	
Àmfora Púnica				1					1	

UE 163

Tipus UE: Estrat

Cronologia: Ibèric

Classe	Tipologia	Ref.	Pc	In	Fo	An	Vo	Al	Ie	Observacions
Àmfora Púnica				1					1	
Cer. Indeterminada Romana				1					1	

UE 164

Tipus UE: Estrat

Cronologia: 2^a 1/2 de s. I aC

Classe	Tipologia	Ref.	Pc	In	Fo	An	Vo	Al	Ie	Observacions
Comuna Red. Ibèrica				2					1	
Àmfora Púnica				1					1	
Àmfora Itàlica				1					1	

	Pc	Vores	Fons	Anses	Inf.	Alt.
TOTALS	1	60	10	21	864	43
Fragments	999					

Num.	Sector	UE
1		
Vista general del jaciment abans de començar la intervenció. Vista des del nord-est.		
2		
Vista general del jaciment abans de començar la intervenció. Vista des del nord-est.		
3		
Vista del jaciment durant el procés de destapat i neteja. Vista des del nord.		
4		
Vista del jaciment durant el procés de destapat i neteja. Vista des del nord.		
5		
vista del treball de la màquina durant el procés de destapat del jaciment. Vista des del nord.		
6		174
Vista de l'estrat 174. Vista des del nord.		
7		
Vista del jaciment un cop finalitzat el destapat amb màquina. Vista des del nord.		
8		
Vista del jaciment un cop finalitzat el destapat amb màquina. Vista des del nord.		
9		
Vista del jaciment un cop finalitzat el destapat amb màquina. Vista des del nord.		
10		105 106
Vista de l'estrat 105 i 106. Vista des del nord.		
11		107
Vista de l'estrat 107. Vista des de l'est.		
12		107
Vista de l'estrat 107. Vista des de l'est.		
13		108
Vista de l'estrat 108. Vista des de l'est.		
14		108
Vista de l'estrat 108. Vista des de l'est.		
15		108
Vista de l'estrat 108. Vista des de l'oest.		
16		108
Vista des de l'est. Vista del perfil de l'estrat 108. Vista des del sud.		
17		109
Vista de l'enderroc 109. Vista des del nord.		
18		109
Vista de l'enderroc 109. Vista des del nord.		
19		109
Vista de l'enderroc 109. Vista des de l'oest.		

Num.	Sector	UE
20		109
Vista de l'enderroc 109. Vista des de l'est.		
21		110
Vista del farciment 110. Vista des de l'est.		
22		112
Vista del farciment 112. Vista des del nord.		
23		113
Vista del farciment 113. Vista des del sud.		
24		113
Vista del farciment 113. Vista des del sud.		
25		111
Vista del retall 111. Vista des del nord.		
26		111
Vista del retall 111. Vista des del nord.		
27		116
Vista del retall 116. Vista des de l'est.		
28		116
Vista del retall 116. Vista des de l'est.		
29		116
Vista del retall 116. Vista des del nord.		
30		117
Vista de l'estrat 117. Vista des de l'est.		
31		117
Vista de l'estrat 117. Vista des de l'est.		
32		117
Vista de l'estrat 117. Vista des de l'est.		
33		118
Vista de l'estrat 118. Vista des de l'est.		
34		118
Vista de l'estrat 118. Vista des de l'est.		
35		118
Vista de l'estrat 118. Vista des de l'oest.		
36		118
Vista de l'estrat 118. Vista des de l'oest.		
37		119
Vista de l'estrat 119. Vista de del nord.		
38		119
Vista de l'estrat 119. Vista de del nord.		

Num.	Sector	UE
39		119
Vista de l'estrat 119. Vista de del nord.		
40		119
Vista de l'estrat 119. Vista de del nord.		
41		119
Vista de l'estrat 119. Vista de del nord.		
42		119
Vista de l'estrat 119. Vista de de l'est.		
43		119
Vista de l'estrat 119. Vista de de l'est.		
44		119
Vista de l'estrat 119. Vista de del nord.		
45		119
Vista de l'estrat 119. Vista de del nord.		
46		120
Vista de l'estrat 120. Vista des de l'oest.		
47		120
Vista de l'estrat 120. Vista des de l'oest.		
48		121
Vista de l'estrat 121. Vista des de l'oest.		
49		121
Vista de l'estrat 121. Vista des de l'oest.		
50		122
Vista de l'estrat 122. Vista des del nord.		
51		122
Vista de l'estrat 122. Vista des del nord.		
52		122
Vista de l'estrat 122. Vista des de l'est.		
53		122
Vista de l'estrat 122. Vista des de l'est.		
54		122
Vista de l'estrat 122. Vista des del nord.		
55		122
Vista de l'estrat 122. Vista des del nord.		
56		124 168
Vista de l'estrat 124. Vista des del nord-oest.		
57		124 168
Vista de l'estrat 124. Vista des del nord-oest.		

Num.	Sector	UE
58		124 168 169
Vista de l'estrat 124. Vista des del nord.		
59		124 68 169
Vista de l'estrat 124. Vista des del nord.		
60		168 169 145 127
Vista del jaciment amb els murs 168 i 169 i la UE 145. Vista des del sud.		
61		145 168 169 127
Vista del jaciment amb els murs 168 i 169 i la UE 145. Vista des del sud.		
62		145 168 169 127
Vista del jaciment amb els murs 168 i 169 i la UE 145. Vista des del sud.		
63		126 168 169 127
Vista de l'estrat 126. Vista des de l'est.		
64		126 168 169 127
Vista de l'estrat 126. Vista des de l'est.		
65		126 168 169 127
Vista de l'estrat 126. Vista des de l'est.		
66		142 143 168
Vista del mur 168 i de la UE 142. Vista des de l'est.		
67		142 143 168
Vista del mur 168 i de la UE 142. Vista des de l'est.		
68		142 143 168
Vista del mur 168 i de la UE 142. Vista des de l'est.		
69		142 143 168
Vista del mur 168 i de la UE 142. Vista des de l'est.		
70		142 143 168
Vista del mur 168 i de la UE 142. Vista des de l'est.		
71		142 143 168
Vista del mur 168 i de la UE 142. Vista des de l'est.		
72		142 143 168
Vista del mur 168 i de la UE 142. Vista des de l'est.		
73		142 145 168 143 127
Vista del mur 168 i de les UE 142 i 145. Vista des del nord.		
74		142 145 168 143 127
Vista del mur 168 i de les UE 142 i 145. Vista des del nord.		
75		127
Vista de l'estrat 127. Vista des de l'est.		
76		127
Vista de l'estrat 127. Vista des de l'est.		

Num.	Sector	UE
77		127
Vista de l'estrat 127. Vista des de l'est.		
78		127
Vista de l'estrat 127. Vista des del sud.		
79		127
Vista de l'estrat 127. Vista des del sud.		
80		129
Vista de l'estrat 129. Vista des del nord.		
81		130 131
Vista dels estrats 130 i 131. Vista des del sud.		
82		130 131
Vista dels estrats 130 i 131. Vista des del sud.		
83		130 131
Vista dels estrats 130 i 131. Vista des del sud.		
84		130 131
Vista dels estrats 130 i 131. Vista des del sud.		
85		130 131
Vista dels estrats 130 i 131. Vista des del nord.		
86		131 131
Vista dels estrats 130 i 131. Vista des del nord.		
87		131
Vista de l'estrat 131. Vista des del sud-est.		
88		131
Vista de l'estrat 131. Vista des del sud-est.		
89		131
Vista de l'estrat 131. Vista des del nord.		
90		
Vista de l'estrat 131. Vista des del nord.		
91		132
Vista de l'estrat 132. Vista des de l'est.		
92		132
Vista de l'estrat 132. Vista des de l'est.		
93		132
Vista de l'estrat 132. Vista des de l'est.		
94		132
Vista de l'estrat 132. Vista des de l'est.		
95		133
Vista de l'estrat 133. Vista des del nord.		

Num.	Sector	UE
96		133
Vista de l'estrat 133. Vista des del nord.		
97		133
Vista de l'estrat 133. Vista des del nord.		
98		133
Vista de l'estrat 133. Vista des del nord.		
99		142 143
Vista de l'estrat 143. Vista des de l'est.		
100		142 143
Vista de l'estrat 143. Vista des de l'est.		
101		142 143 168
Vista de la UE 142. Vista des de l'est.		
102		142 168
Vista de la UE 142. Vista des de l'est.		
103		145 168 127
Vista de la UE 145. Vista des del nord.		
104		145 168 127
Vista de la UE 145. Vista des del nord.		
105		134
Vista de l'estrat 134. Vista des del sud.		
106		134
Vista de l'estrat 134. Vista des del sud.		
107		134 135
Vista de l'estrat 134 i 135. Vista des del sud.		
108		134 135
Vista de l'estrat 134 i 135. Vista des del sud.		
109		134 135
Vista de l'estrat 134 i 135. Vista des del sud.		
110		134 135
Vista de l'estrat 134 i 135. Vista des de l'est.		
111		134 135
Vista de l'estrat 134 i 135. Vista des de l'est.		
112		134 135
Vista de l'estrat 134 i 135. Vista des del sud-est.		
113		134 135
Vista de l'estrat 134 i 135. Vista des del sud-est.		
114		134 135
Vista de l'estrat 134 i 135. Vista des de l'oest.		

Num.	Sector	UE
115		134 135
Vista de l'estrat 134 i 135. Vista des de l'oest.		
116		134 135
Vista de l'estrat 134 i 135. Vista des del sud.		
117		134 135
Vista de l'estrat 134 i 135. Vista des del sud.		
118		135
Vista de l'estrat 135. Vista des del nord.		
119		135
Vista de l'estrat 135. Vista des del nord.		
120		135
Vista de l'estrat 135. Vista des del sud-est.		
121		135
Vista de l'estrat 135. Vista des del sud-est.		
122		136
Vista de l'estrat 136. Vista des del sud.		
123		136
Vista de l'estrat 136. Vista des del sud.		
124		136
Vista de l'estrat 136. Vista des del sud.		
125		136
Vista de l'estrat 136. Vista des del sud.		
126		137
Vista de l'estrat 137. Vista des de l'est.		
127		139
Vista de l'estrat 139. Vista des del sud.		
128		140
Vista de l'estrat 140. Vista des de l'est.		
129		140
Vista de l'estrat 140. Vista des de l'est.		
130		138
Vista de l'estrat 138. Vista des del nord.		
131		138
Vista de l'estrat 138. Vista des del nord.		
132		141
Vista de l'estrat 141. Vista des del sud.		
133		150
Vista del farciment 150. Vista des de l'est.		

Num.	Sector	UE
134		150
Vista del farciment 150. Vista des de l'est.		
135		152
Vista del farciment 152. Vista des de l'est.		
136		154
Vista del farciment 154. Vista des de l'est.		
137		154
Vista del farciment 154. Vista des de l'est.		
138		154
Vista del farciment 154. Vista des de l'est.		
139		154
Vista del farciment 154. Vista des de l'est.		
140		149
Vista de l'UE 149. Vista des de l'est.		
141		149
Vista de l'UE 149. Vista des de l'est.		
142		153
Vista del retall 153. Vista des de l'est.		
143		153
Vista del retall 153. Vista des de l'est.		
144		156
Vista de l'estrat 156. Vista des del sud.		
145		156
Vista de l'estrat 156. Vista des del sud.		
146		158
Vista de l'estrat 158. Vista de de l'est.		
147		158
Vista de l'estrat 158. Vista de de l'est.		
148		159
Vista de l'UE 159. Vista des del nord.		
149		159
Vista de l'UE 159. Vista des del nord.		
150		159
Vista de l'UE 159. Vista des del nord.		
151		159
Vista de l'UE 159. Vista des del sud-est..		
152		159
Vista de l'UE 159. Vista des del sud-est..		

Num.	Sector	UE
153		159
Vista de l'UE 159. Vista des de l'est..		
154		159
Vista de l'UE 159. Vista des de l'est..		
155		159
Vista de l'UE 159. Vista des de l'est..		
156		159
Vista de l'UE 159. Vista des de l'est..		
157		160
Vista de l'estrat 160. Vista des de l'est.		
158		160
Vista de l'estrat 160. Vista des de l'est.		
159		160
Vista de l'estrat 160. Vista des de l'est.		
160		160
Vista de l'estrat 160. Vista des de l'est.		
161		161
Vista de l'estrat 161. Vista des de l'est.		
162		161
Vista de l'estrat 161. Vista des de l'est.		
163		163
Vista de l'estrat 163. Vista des de l'est.		
164		163
Vista de l'estrat 163. Vista des de l'est.		
165		163
Vista de l'estrat 163. Vista des de l'est.		
166		163
Vista de l'estrat 163. Vista des de l'est.		
167		163
Vista de l'estrat 163. Vista des de l'est.		
168		163
Vista de l'estrat 163. Vista des del nord.		
169		163
Vista de l'estrat 163. Vista des del nord.		
170		163
Vista de l'estrat 163. Vista des del sud-est.		
171		163
Vista de l'estrat 163. Vista des del sud-est.		

Num.	Sector	UE
172		163
Vista de l'estrat 163. Vista des del nord.		
173		163
Vista de l'estrat 163. Vista des del nord.		
174		163
Vista de l'estrat 163. Vista des del sud-est.		
175		163
Vista de l'estrat 163. Vista des del sud-est.		
176		164
Vista de l'estrat 164. Vista des del sud-est.		
177		164
Vista de l'estrat 164. Vista des del sud-est.		
178		
Vista del jaciment un cop excavat. Vista des del nord.		
179		
Vista del jaciment un cop excavat. Vista des del nord.		
180		165 166 167
Vista dels murs 165, 166 i 167. Vista des de l'est.		
181		165 166 167
Vista dels murs 165, 166 i 167. Vista des de l'est.		
182		165 166 167
Vista dels murs 165, 166 i 167. Vista des de l'est.		
183		165 166 167
Vista dels murs 165, 166 i 167. Vista des de l'est.		
184		168 169
Vista dels murs 168 i 169. Vista des de l'est.		
185		168 169
Vista dels murs 168 i 169. Vista des de l'est.		
186		
Vista del jaciment un cop excavat. Vista des del sud.		
187		
Vista del jaciment un cop excavat. Vista des del sud.		
188		153
Vista del retall 153. Vista des de l'est.		
189		153
Vista del retall 153. Vista des de l'est.		
190		168 169
Vista dels murs 168 i 169. Vista des del sud.		

Num.	Sector	UE
191		168 169
Vista dels murs 168 i 169. Vista des del sud.		
192		168
Detall del mur 168. Vista des del sud.		
193		168
Detall del mur 168. Vista des del sud.		
194		168
Detall del mur 168. Vista des del sud.		
195		168
Detall del mur 168. Vista des del sud.		
196		169
Detall del mur 169. Vista des del sud.		
197		169
Detall del mur 169. Vista des del sud.		
198		168 169
Vista dels murs 168 i 169. Vista des del nord.		
199		168 169
Vista dels murs 168 i 169. Vista des del nord.		
200		175
Detall del mur 175. Vista des de l'oest.		
201		175
Detall del mur 175. Vista des de l'oest.		
202		166 167
Vista dels murs 166 i 167. Vista des de l'oest.		
203		166 167
Vista dels murs 166 i 167. Vista des de l'oest.		
204		165 166 167
Vista dels murs 165, 166 i 167. Vista des del nord.		
205		165 166 167
Vista dels murs 165, 166 i 167. Vista des del nord.		
206		165 166 167
Vista dels murs 165, 166 i 167. Vista des del sud.		
207		165 166 167
Vista dels murs 165, 166 i 167. Vista des del sud.		
208		165
Detall del mur 165. Vista des de l'est.		
209		165
Detall del mur 165. Vista des de l'est.		

Num.	Sector	UE
210		165
Detall del mur 165. Vista des de l'est.		
211		168
Detall del mur 168. Vista des del nord.		
212		168
Detall del mur 168. Vista des del nord.		
213		168
Detall del mur 168. Vista des del nord.		
214		169
Detall del mur 169. Vista des del nord.		
215		169
Detall del mur 169. Vista des del nord.		
216		169
Detall del mur 169. Vista des del nord.		
217		169
Detall del mur 169. Vista des del nord.		
218		171
Vista del retall 171.		
219		171
Vista del retall 171.		
220		173
Vista del retall 173		
221		173
Vista del retall 173.		
222		
Vista del jaciment abans de ser reblert. Vista des del nord.		
223		
Vista del jaciment abans de ser reblert. Vista des del nord.		
224		
Vista de les estructures cobertes amb geotèxtil. Vista des del nord.		
225		
Vista de les estructures cobertes amb geotèxtil. Vista des del nord.		
226		
Vista de les estructures cobertes amb geotèxtil. Vista des del sud.		
227		
Vista dels sediments amb què s'ha reblert el jaciment. Vista des del nord-est.		
228		
Vista dels sediments amb què s'ha reblert el jaciment. Vista des del nord-est.		

Num.	Sector	UE
229		Vista de la màquina efectuant els treballs de rebliment. Vista des del nord-est.
230		Vista dels sediments amb què s'ha reblert el jaciment. Vista des del nord-est.
231		Vista de la màquina efectuant els treballs de rebliment. Vista des del nord-est.
232		Vista dels sediments amb què s'ha reblert el jaciment. Vista des l'est.
233		Vista dels sediments amb què s'ha reblert el jaciment. Vista des l'est.
234		Vista dels sediments amb què s'ha reblert el jaciment. Vista des del sud.
235		Vista del jaciment durant el procés de rebliment. Vista des del nord.
236		Vista dels treballs de rebliment del jaciment. Vista des del nord.
237		Vista dels sediments amb què s'ha reblert el jaciment. Vista des de l'est.
238		Vista dels sediments amb què s'ha reblert el jaciment. Vista des de l'est.
239		Vista dels sediments amb què s'ha reblert el jaciment. Vista del sud.
240		Vista dels sediments amb què s'ha reblert el jaciment. Vista de l'est.
241		Vista de la màquina efectuant els treballs de rebliment. Vista des de l'est.
242		Vista de la màquina efectuant els treballs de rebliment. Vista des de l'est.
243		Vista dels sediments amb què s'ha reblert el jaciment. Vista de l'est.
244		Vista dels sediments amb què s'ha reblert el jaciment. Vista de l'est.
245		Vista de la màquina efectuant els treballs de rebliment. Vista des de l'est.
246		Vista del jaciment durant el procés de rebliment. Vista des del nord.
247		Vista del jaciment durant el procés de rebliment. Vista des del nord.

Num.	Sector	UE
248		Vista de la màquina efectuant els treballs de rebliment. Vista des del nord.
249		Vista de la màquina efectuant els treballs de rebliment. Vista des de l'est.
250		Vista de la màquina efectuant els treballs de rebliment. Vista des del nord.
251		Vista de la màquina efectuant els treballs de rebliment. Vista des del nord.
252		Vista de la màquina efectuant els treballs de rebliment. Vista des del nord.
253		Vista de la màquina efectuant els treballs de rebliment. Vista des del nord.
254		Vista de la màquina efectuant els treballs de rebliment. Vista des del nord.
255		Vista del jaciment durant el procés de rebliment. Vista des del sud.
256		Vista de la màquina efectuant els treballs de rebliment. Vista des del nord.
257		Vista del jaciment durant el procés de rebliment. Vista des del nord.
258		Vista del jaciment durant el procés de rebliment. Vista des del nord.
259		Vista de la màquina efectuant els treballs de rebliment. Vista des del nord.
260		Vista de la màquina efectuant els treballs de rebliment. Vista des del nord.
261		Vista de la màquina efectuant els treballs de rebliment. Vista des del nord.
262		Vista del jaciment un cop finalitzats els treballs de rebliment. Vista des del nord.
263		Vista de la trinxera del mur que marca el nou límit de la masia de Casa Bona
264		Vista de la trinxera del mur que marca el nou límit de la masia de Casa Bona
265		Vista de la trinxera del mur que marca el nou límit de la masia de Casa Bona
266		Vista de la trinxera del mur que marca el nou límit de la masia de Casa Bona

Num.	Sector	UE
267		Vista del jaciment abans d'enderrocar el mur de límit de la masia.
268		Vista del nou mur de límit de la masia.
269		Vista de la màquina giratòria realitzant un petit rebaix al a la zona del jaciment.
270		Vista de la màquina giratòria realitzant un petit rebaix al a la zona del jaciment.
271		Vista de la màquina giratòria realitzant un petit rebaix al a la zona del jaciment.
272		Vista de la màquina giratòria realitzant un petit rebaix al a la zona del jaciment.
273		Vista de la màquina giratòria realitzant un petit rebaix al a la zona del jaciment.
274		Vista de la màquina giratòria realitzant un petit rebaix al a la zona del jaciment.
275		Vista de la màquina giratòria realitzant un petit rebaix al a la zona del jaciment.
276		Vista de la màquina giratòria realitzant un petit rebaix al a la zona del jaciment.
277		Vista de la màquina giratòria enderrocant el mur de límit de la masia.
278		Vista de la màquina giratòria enderrocant el mur de límit de la masia.
279		Vista de la màquina giratòria enderrocant el mur de límit de la masia.
280		Vista de la màquina giratòria enderrocant el mur de límit de la masia.
281		Vista de la màquina giratòria enderrocant el mur de límit de la masia.
282		Vista de la màquina giratòria enderrocant el mur de límit de la masia.
283		Vista de la màquina giratòria enderrocant el mur de límit de la masia.
284		Vista de la màquina giratòria enderrocant el mur de límit de la masia.
285		Vista de la neteja de l'espai que quedava entre el jaciment i la carretera.

Num.	Sector	UE
286		Vista de la neteja de l'espai que quedava entre el jaciment i la carretera.
287		Vista de l'espai que quedava entre el jaciment i la carretera un cop enderrocat el mur de límit de la masia.
288		Vista de l'espai que quedava entre el jaciment i la carretera un cop enderrocat el mur de límit de la masia.
289		Vista de la màquina giratòria obrint la rasa per encabir el col·lector.
290		Vista de la màquina giratòria obrint la rasa per encabir el col·lector.
291		Vista de la màquina giratòria obrint la rasa per encabir el col·lector.
292		Vista de la màquina giratòria obrint la rasa per encabir el col·lector.
293		Vista de la màquina giratòria obrint la rasa per encabir el col·lector.
294		Vista de la màquina giratòria obrint la rasa per encabir el col·lector.
295		Vista de la rasa per encabir el col·lector.
296		Vista de la rasa per encabir el col·lector.
297		Vista de la rasa per encabir el col·lector.
298		Vista de la rasa per encabir el col·lector.
299		Vista de la rasa per encabir el col·lector.