

**MEMÒRIA DE LA
PROSPECCIÓ ARQUEOLÒGICA VISUAL
I DELIMITACIÓ DE L'AQÜEDUCTE ROMÀ DEL GAIÀ
EN L'ÀMBIT DEL PDU PLANES DEL GUARDIÀ
DE VILA-RODONA I ALIÓ (ALT CAMP)**

26 de març-26 d'abril de 2019



Jordi López Vilar
Joan Canela Gràcia

TAULA

1. Introducció
2. Situació
3. Antecedents
4. Objectius i pla de treball
5. Resultats
 - 5.1. Els camins antics
 - 5.2 Les Zones d'Expectativa Arqueològica
 - 5.3 L'aqüeducte romà.
 - 5.4 Els elements etnològics
6. Conclusions
7. Mesures correctores

Annex 1. Llistat d'elements fitxats

Annex 2. Corpus fotogràfic

Annex 3. Planimetria

Prospecció arqueològica visual i delimitació de l'aqüeducte romà del Gaià en l'àmbit del PDU Planes del Guardià de Vila-rodonà i Alió (Alt Camp)

1. Introducció

La intervenció ha estat motivada per la necessitat de conèixer la potencialitat arqueològica i de patrimoni arquitectònic i etnològic d'uns terrenys propietat d'INCASÒL ubicats en els termes municipals de Vila-rodonà i Alió, de cara a la seva documentació com a pas previ al desenvolupament d'un nou polígon industrial. Administrativament, el promotor del projecte és l'INCASÒL (Institut Català de Sòl), que ha encomanat les tasques a l'ICAC (Institut Català d'Arqueologia Clàssica).

Aquesta prospecció es va realitzar entre els dies 26 de març i 26 d'abril de 2019, segons consta a l'expedient 501 K121 N 1000-2019/1-23549 d'autorització d'una intervenció arqueològica preventiva a l'Aqüeducte romà del Gaià – PDU Planes del Guardià (Vila-rodonà i Alió, Alt Camp) sota la direcció de Joan Canela Gràcia. Hi han participat també Jordi López Vilar i Josep Zaragoza Solé. S'ha comptat amb l'ajut de maquinària per a la realització de les rases.

2. Situació

Els terrenys afectats es troben en els termes de Vila-rodonà i Alió, a ponent del Polígon Industrial Les Planes de la Serra, entre la carretera C-51, l'autopista AP-2, en les partides de Les Planes, la Masia del Porta, El Giró i la Masia de la Pell. La superfície és d'unes 235 ha. Topogràficament es caracteritza per ser terreny planer d'entre 268 i 311 m snm.

És un ampli territori que afecta les finques següents:

Terme de Vila-rodonà:

Polígon 18: parc. 24, 30, 31, 32, 33, 34, 38, 39, 45, 51, 63, 64, 65, 66, 67, 70, 71, 72, 73, 74, 75, 76, 77 i 78. Polígon 19: parc. 10, 11, 12, 13, 14, 15, 17, 18, 19, 40, 48 i 49. Polígon 22: parc. 11, 12, 13, 14, 15, 16, 17, 18, 19, 20, 21, 22, 23, 24, 25, 26, 27, 28, 29, 48, 49, 50, 51, 52, 53, 63, 71, 72, 73, 74, 75, 76, 77, 78, 79, 80, 81, 82, 83, 84, 86, 87, 91 i 102. Polígon 23: parc. 12, 14, 15, 16, 17, 18, 19, 20, 22, 32, 33, 34, 36, 37, 39, 40, 41, 42, 43, 44, 45, 46, 47, 48, 49, 51, 52, 53, 54, 55, 57, 58, 72, 73, 75, 76, 77, 78, 80, 81, 82, 83, 84, 85 i 86.

Terme d'Alió:

Polígon 3: parc. 18, 21, 22, 24, 25, 28, 29, 58, 59, 60, 61, 63, 64, 65, 68, 70, 72 i 73.

Són terres dedicades bàsicament a conreus de secà: vinya, ametlles, olivera i sembrat. Una part està erma i una petita àrea està ocupada per bosc mediterrani de pi blanc.

3. Antecedents

Segons la carta arqueològica existeixen dos jaciments arqueològics: Les Planes de la Serra (sepulcres romans excavats quan es va fer l'AP-2) i les Planes del Porta (ceràmica romana). A més, hi passen dues infraestructures importants: l'aqüeducte romà del Gaià que duia l'aigua a Tarraco (que travessa tot el polígon de NE a SO) i el Camí Ral de Vilafranca a Montblanc (que travessa el polígon de SE a NO, d'origen romà).

4. Objectius i pla de treball

Els objectius de la intervenció han estat els següents:

1. Etnogràfics i de patrimoni arquitectònic. Localitzar, catalogar i descriure sumàriament els elements etnològics presents en els camps, relacionats amb l'explotació agrícola del territori.
2. Identificació de jaciments arqueològics. Prospecció visual de la superfície, a la recerca d'elements que assenyalin jaciments, principalment ceràmica.
3. Localització de l'aqüeducte romà que procedent del Pont d'Armentera es dirigeix cap a Tarragona.

El pla de treball ha consistit en realitzar una sèrie d'accions consecutives que es detallen a continuació:

1. Recollida d'informació sobre els terrenys a prospectar. Revisió de la Carta Arqueològica (mitjançant l'aplicació Egipci) i d'altres eines disponibles a la xarxa com wikipedra, que recull principalment construccions de pedra seca (<http://wikipedra.catpaisatge.net>).

2. Elaboració d'un model de fitxa de camp per a prendre notes sobre les construccions (barraques de pedra seca, masets, cisternes, etc.) i preparació d'una base cartogràfica que integra, en diversos fulls, mapa topogràfic, ortofotomapa i parcel·lació cadastral.

3. Treball de camp (prospecció visual). Ha estat feixuc per la gran extensió de terreny que s'ha hagut de recórrer. S'ha cercat en cada parcel·la qualsevol construcció relacionada amb les tasques agrícoles, que ha estat convenientment documentada (situació exacta amb coordenades UTM, referència cadastral, descripció i fotografia). Per altra banda, cada camp ha estat "pentinat" a la recerca de restes antigues que poguessin ser un indici de la presència d'un jaciment arqueològic. En alguns dels camps s'ha passat també, de forma aleatòria, el detector de metalls per si hi havia algun jaciment amb material només metàl·lic no apreciable a simple vista. Finalment, s'han recorregut els camins històrics que travessen aquests terrenys.

4. Obertura de rases. S'han obert una sèrie de rases en sentit transversal al traçat teòric de l'aqüeducte romà per intentar trobar-lo i definir per on passa. Les rases s'han obert amb una màquina retroexcavadora proveïda amb una cullera de 60 cm, rebaixant sempre fins a trobar la roca mare o el terreny natural. S'han situat sempre en camps propietat d'INCASÒL, intentant no malmetre cap conreu. Després s'han tapat de nou.

5. Resultats

5.1. Els camins antics

Un dels elements dels que a priori es coneixia la seva existència és el *Camí Ral de Vilafranca a Montblanc*. Es tracta d'un camí medieval que unia les dues ciutats. En la part que passa pel Camp de Tarragona és força rectilínia i enfila dos colls: el de Santa Cristina i el de Lilla. En gran part és sota la carretera actual, però just en la zona que hem prospectat queda al nord de la C-51, servint de partió entre els termes de Vila-rodonà i Alió.

El tram més oriental, situat entre les parcel·les 76, 77 i 78 del polígon 18 de Vila-rodonà i la parcel·la 61 del polígon 3 d'Alió, ha perdut la seva funció i està totalment cobert de vegetació, acomplint ara la funció de divisòria de finques. En aquest lloc el camí està flanquejat per dos murs de pedra seca que funcionen com a tanca de les finques adjacents. És un camí de terra que té una amplada de 3 m, que serà constant al llarg de tota la longitud que hem recorregut.

Seguint cap a ponent, un cop passat el camí de Vila-rodona a Puigpelat, el camí existeix, però degut a la seva poca amplada va ser substituït fa cosa de 20 anys per un camí paral·lel al sud, per on poden circular els vehicles. Així les coses, el camí vell s'ha anat omplint de vegetació, però en llargs trams del seu recorregut es poden observar els murs de pedra seca que el delimiten.

Aquest camí, en ple funcionament en època medieval i fins a mitjans del segle XX, permetia comunicar directament el Penedès amb el Camp de Tarragona sense passar per la costa. Els estudis sobre viabilitat i centuriació en època romana el consideren d'origen romà sinó anterior.

A banda, cal ressaltar dos camins d'origen medieval que comuniquen Vila-rodona amb dos pobles veïns: el *camí de Vila-rodona a Puigpelat* i el *camí de Vila-rodona a Alió*, ambdós en ús avui dia.

Una última artèria de comunicació que hem de referir és la via del *Ferrocarril Transversal del Principat de Catalunya*, un projecte fracassat que no va reeixir. Les obres del terme de Vila-rodona es van efectuar al llarg de l'any 1883. En la part que afecta a la nostra zona de prospecció es va obrir una llarga trinxera rectilínia de 1,5 km que travessa d'est a oest. Aquesta trinxera és molt visible en els vols de 1946 i 1956, però s'ha anat reomplint el darrer mig segle amb l'adequació de camps de conreu. Actualment, a banda d'una línia de pins de en les proximitats del Mas de Porta que en guarda el record (Pol. 18 parc. 30) només es veu en una zona boscosa molt propera a l'entrada de l'autopista (vegeu element 67 del catàleg). S'observa una trinxera excavada a la roca que té una amplada de 8 m i una profunditat d'entre 2 i 3. Al seu interior hi ha crescut pins de grans dimensions.

5.2 Les Zones d'Expectativa Arqueològica

Un dels resultats més sorprenents ha estat la total absència de nous jaciments arqueològics, malgrat la gran superfície prospectada. Més enllà dels dos jaciments que referirem a continuació no s'ha trobat ni un sol fragment ceràmic d'època antiga o medieval. S'han prospectat la gran majoria de parcel·les, però ha estat impossible fer-ho en algunes. En terme d'Alió no ha estat possible fer-ho en les parcel·les 25, 64, 68, 72 i 73 del polígon 3 a causa de l'espessa vegetació que no permet veure el terra. En terme de Vila-rodona i pel mateix motiu no ha estat possible prospectar la parcel·la 78 del polígon 22 i les parcel·les 48, 51, 52, 53, 75 i 84 del polígon 23. A més, les parcel·les 24 i 70 del polígon 18 estan plenes

d'enderrocs de la veïna fàbrica de formigons prefabricats PRECAT. Per últim, hi ha dos parcel·les inaccessibles: una part de la parcel·la 80 del polígon 18 (ocupada per un negoci de llenya o similar) i la parcel·la 20 del polígon 23 (ocupada per granges).

S'ha trobat ceràmica antiga en dues àrees que es corresponen aproximadament als jaciments catalogats. La diferència de lloc es deu probablement a una inexacta ubicació en la planimetria antiga. Les zones són aquestes:

1) **Les Planes de la Serra.** Hi ha notícia de la troballa de sepulcres romans excavats quan es va fer l'AP-2. Nosaltres hem trobat ceràmica escadussera i molt gastada corresponent als següents tipus: comuna ibèrica, àmfora itàlica i tegula. Les parcel·les afectades són les 12, 34, 84 i 87 del polígon 18 de Vila-rodonà. Ocupa una superfície de 3 ha. Tal com indiquen les notícies antigues el jaciment està tallat per l'autopista.

2) **Les Planes del Porta:** Aquest jaciment està una mica desplaçat cap el NE respecte al que figura a la carta, concretament és dins la parcel·la 30 del polígon 18, per tant separat només 500 m de l'anterior. Ocupa una superfície de 1 ha. En un camp d'ametllers s'observen els tipus següents de ceràmica: àmfora ibèrica, comuna ibèrica, àmfora itàlica i terra sigillata hispànica.

En general la ceràmica és molt escassa i a priori no sembla que es tracti de jaciments gaire potents.

5.3 L'aqüeducte romà

El pas de la conducció romana que duia aigua del Pont d'Armentera cap a Tarragona ha estat un dels motius principals d'aquestes prospeccions. El traçat total d'aquest aqüeducte, de 47 km, ha estat resseguit minuciosament per un equip de l'ICAC en el marc del projecte *Aqua Augusta*. En aquest sector, les restes es perden a l'altra costat de l'autopista (parcel·la 23 del polígon 23 de Vila-rodonà). Un cop passada l'autopista s'entra en la nostra zona, la més desconeguda de l'aqüeducte. Són uns terrenys molt planers fins arribar a Puigpelat. Segons el mapa de Rovira de 1781 la conducció té un traçat força rectilini i va en mina, per la qual cosa és impossible trobar-ne testimonis si no és fent rases. L'únic punt que trobem en tot aquest llarg recorregut d'uns 5,5 km és un retall a la roca que es veu a la carretera C-51 junt al pont del camí de Vila-rodonà a Puigpelat, possible testimoni de la mina, ja en terme d'Alió. El següent tram a vista i *in situ*, és ja en terme de Puigpelat.

Conscients d'aquesta situació, es va planificar obrir una sèrie de rases transversals per a localitzar la conducció. Aquestes rases baixaven fins la roca o el substrat geològic, per tant la seva profunditat és variable. En la planimetria final queda reflectida la seva ubicació.

Rasa 1: Vila-rodon, Pol. 23 parc. 85. Longitud: 24 m. Profunditat entre 0,30 i 0,50 m.

Rasa 2: Vila-rodon, Pol. 23 parc. 17. Longitud: 70 m. Profunditat entre 0,07 i 0,47 m.

Rasa 3: Vila-rodon, Pol. 23 parc. 14, 16 i 17. Longitud: 392 m. Profunditat entre 0,12 i 2,07 m.

Rasa 4: Vila-rodon, Pol. 19 parc. 15. Longitud: 219 m. Profunditat entre 0,09 i 0,96 m.

Rasa 5: Alió, Pol. 3 parc. 20 i 21. Longitud: 263 m. Profunditat entre 0,03 i 0,60 m.

Rasa 6: Alió, Pol. 3 parc. 58 i 64. Longitud: 136 m. Profunditat entre 0,02 i 1,23 m.

Rasa 7: Alió, Pol. 3 parc. 28 i 31. Longitud: 179 m. Profunditat entre 0,22 i 0,75 m.

La primera rasa donà bons resultats però les següents han estat del tot negatives. La primera rasa era la que tenia més opcions, ja que es troba a tocar de l'autopista, només a 80 m d'un tram conegut. Tot i això, la seva identificació no va ser fàcil atès que la rasa es va obrir en un punt on l'aqüeducte estava destruït per una antiga rasa de vinya i només es veia un petit fragment angular de paviment i paret. Per aquest motiu es va decidir ampliar la rasa i excavar un petit sector per assegurar que era l'obra romana i veure'n l'estat de conservació.

S'obrí una cala de 2 x 0,90 m. Primerament es va extreure una capa de terra remenada per les llaurades de 30 cm de gruix (UE. 101). De seguida es va arribar a la cota d'arrasament de l'aqüeducte. Després es va excavar la rasa de vinya (UE. 103) que estava reblerta d'una terra anàloga a la UE 101 (UE 102). A continuació s'excavà l'interior de l'aqüeducte, que contenia una terra negra sense materials (UE 104). La conducció romana (UE 105) retallava el terreny geològic (retall, UE 106; geològic, UE 107).

Aquesta és la relació de Unitats Estratigràfiques:

UE 101. Estrat superficial. Terra solta marró clar. Cobreix 102,104, 105 i 107.

UE 102. Estrat de rebliment de la rasa de vinya. Terra solta marró clar. Reomple 103; cobert per 101.

UE 103. Rasa de vinya que retalla el geològic. Té una amplada de 50 cm. Talla 107; reomplert per 102.

UE 104. Estrat que reomple l'aqüeducte, de terra fosca. Cobert per 101, reomple 105.

UE 105. Estructura de l'aqüeducte romà (murs i paviment). Talla 107; reomplert per 104; reomple 106; cobert per 101.

UE 106. Rasa de construcció de l'aqüeducte. Talla 107, reomplerta per 105

UE 107. Estrat geològic natural (pinyolenc). Tallat per 103 i 106; cobert per 101.

La construcció és senzilla: els romans van excavar una trinxera al terreny geològic d'uns 1 m d'amplada, la qual van revestir amb dos murets i un paviment de poca consistència, format per pedres de petita mida, grava gruixuda i morter de calç. Els murets tenen una amplada de 30 cm i una alçada màxima conservada de 25 cm. El paviment té 10 cm de gruix. No s'observa *opus signinum* ni mitges canyes. Sobre el paviment hi ha una fina pel·lícula de concreció calcària, prova evident de la circulació d'aigua. La cota sobre el nivell del mar del paviment és en aquest punt de 304,40 m. L'amplada interior del canal és de 40 cm.

Aquest aqüeducte té idèntiques característiques constructives que el que es troba aigües amunt; és de petites dimensions i d'una feble construcció, ben diferent a l'obra que trobem a partir de Puigpelat, de majors dimensions, alçada i fortalesa.

5.4 Els elements etnològics

Una part important de la feina ha estat localitzar i documentar aquestes construccions pròpies dels pagesos. Es pot dir que poques són les finques que no en disposen de cap. També cal advertir que algunes d'elles han desaparegut els darrers 30 anys en explanacions, però són detectables a través cartografia o fotografia antiga (especialment els vols de 1946 i 1956). Per exemple, una barraca de pedra seca certament notable que es trobava uns 180 m a ponent del mas El Giró, que apareix encara en el vol de l'any 2000 però que ara ha desaparegut completament.

Hem d'advertir que ens hem descartat fitxar els murs de pedra seca que delimiten moltíssimes finques. Es tracta en realitat de marges de despedregar que tenen com a única funció acumular la pedra sobrant que es va aixecant cada cop que es llaura. Degut a la gran abundància de pedra d'aquestes terres, de vegades assoleixen els 2 m d'amplada i 2 d'alçada. Pel que fa als clapers o acumulacions de pedres se n'han fitxat un parell de mostra, però considerem que el seu valor és mínim, i més encara quan

sovint s'han vist soterrats per nous dipòsits de pedra acumulada per mitjans mecànics.

Dit això, ens trobem amb la següent tipologia de construccions agrícoles:

- **Mas.** Construcció apta per a viure-hi i centre d'una explotació agrària. Només arriben a aquesta categoria el Mas del Porta i El Giró. El primer està convertit actualment en allotjament rural i el segon encara està en funcionament. Tot i això, són masos de dimensions molt petites, especialment el segon.
- **Maset.** Hem denominat així a qualsevol aixopluc artificial, tant petites casetes de planta baixa per aixoplugar-se i guardar l'animal i les eines com alguna construcció -són tres o quatre- que tenen dues plantes i permeten inclús passar-hi alguns dies.
- **Barraca de pedra seca.** Són nombroses i, a banda de ser dipòsits de la pedra sobrant, tenen la cavitat permet aixoplugar-se en cas d'aigua o excés de sol. Majoritàriament la coberta és de volta de canó, tot i que en un cas la volta és apuntada. La falsa cúpula com a sistema de coberta és escadussera. Sovint presenten una menjadora per l'animal i armariets fets en els murs. A sobre hi acostuma a haver lliris, que amb els rizomes relliguen el pedregam de la coberta.
- **Cisterna.** Sovint lligades o a poca distància dels masets i les barraques. Són excavacions en el subsòl de secció acampanada, d'una profunditat d'entre 2 i 3 m. L'interior es llisca amb pasta per evitar la fuga d'aigua, la qual és recollida sovint de camins, rases o rocallis. La part aèria de la cisterna és de forma cilíndrica amb una obertura que permet accedir al líquid.
- **Cocó.** Cubeta per recollir l'aigua de pluja que s'escola pels rocallis o altres llocs. Disposa d'una obertura a nivell de terra per agafar aigua. De vegades és sota els marges o està proveïda d'una estructura de pedra seca per evitar que la llum arribi a l'aigua i la faci malbé.
- **Paravent.** Mur de planta arrodonida o en forma de L encarat a sud que protegeix del vent del nord. Servia per dinar o descansar a l'hivern.
- **Claper.** Dipòsit de pedres en mig d'un camp. Pot adoptar diferents formes (circular, quadrangular, etc.); acostuma a tenir uns 2 m d'alçada.

Tot i això, encara hi ha alguns elements singulars que formen part, però, d'altres conjunts més complexos. per exemple, El Giró disposa d'una era i una cova artificial, com també té una cova artificial el maset núm. 71. La trinxera de ferrocarril i l'aqüeducte figuren també en les fitxes.

En total s'han documentat 2 masos, 18 masets, 36 barraques de pedra seca, 36 cisternes, 5 cocons i 4 paravents, la majoria en bon estat de conservació.

6. Conclusions

Els resultats obtinguts poden resumir-se en aquests punts:

- **Jaciments arqueològics.** No s'han localitzat altres jaciments que els ja coneguts, que ara han estat correctament ubicats. Semblen tenir molt poca entitat. Els dataríem, en funció de l'escàs material trobat, entre l'ibèric final i l'alt imperi romà. Per tant, només el sector més oriental de l'àrea prospectada sembla haver estat habitat i conreat en època antiga. La resta, potser a causa de la manca d'aigua i de la terra poc fèrtil, foren terrenys boscosos o dedicats a les pastures o activitats similars.
- **Aqüeducte romà.** Si bé ha estat possible trobar l'inici de l'aqüeducte en una de les rases de prospecció, no ha estat possible seguir-ne la continuació. Això pot deure's a que ha estat completament destruït per les tasques agrícoles (recordem, és una obra extremadament feble) o bé a que té un recorregut diferent al que se li ha suposat fins ara.
- **Elements etnològics.** S'ha elaborat un catàleg de 90 ítems que inclou, sobretot, barraques de pedra seca, cisternes i masets.

7. Mesures correctores

De cara al futur, seria important salvar una mostra dels *elements etnològics* documentats i consolidar-los. Hi ha algunes barraques de pedra seca que són destacables per les seves dimensions (núm. 9) o per la seva complexitat (núm. 76), així com sistemes enginyosos de recollida d'aigua amb coves, cocons i cisternes (núm. 71). També considerem que seria bo posar en valor la trinxera del ferrocarril (núm. 67) que compta a més amb pins de grans dimensions.

Pel que fa a les restes romanes, qualsevol actuació hauria de passar per realitzar tasques arqueològiques, especialment pel que fa a les dues *zones*

d'expectativa arqueològica que passarien per una recollida del material en superfície i l'obertura de rases per detectar la presència d'estratigrafia o estructures antigues soterrades. En cas positiu, caldria excavar-les si es veiessin afectades pel projecte. Si l'àrea s'ha de veure afectada per rebaixos en un futur també caldria decapar la capa superficial per trobar possibles estructures negatives (sitges, etc.).

L'*aqüeducte* és sense dubte el punt més complicat. Possiblement es conservi en un traçat d'uns 20 m en el camp on ha estat detectat. Considerem que en la resta del traçat deu estar destruït majoritàriament, segons ens mostren els resultats negatius de les rases obertes en la present actuació. També cal contemplar la possibilitat que el recorregut sigui diferent del que fins ara es pensava.

Seria convenient excavar la part conservada i obrir una sèrie de rases en les proximitats i en els camps on, per cota, pogués haver-hi passat per veure si és possible trobar-ne la continuació.

Tarragona, 3 de maig de 2019.



Jordi López Vilar
*Institut Català d'Arqueologia
Clàssica*



Joan Canela Gràcia
*Institut Català d'Arqueologia
Clàssica*

ANNEX 1. LLISTAT D'ELEMENTS FITXATS

Núm. element: 1

Definició: Maset amb cisterna

Ref. cadastral: Pol. 22, parc. 28

Coord. UTM: 360920.179, 4574450.343

Municipi: Vila-rodonà

Conreu actual: Sembrat

Descripció: Maset de dues plantes, de planta rectangular. La porta de la planta baixa s'obre al SE, mentre a la planta superior s'accedeix per unes escales exteriors adossades al costat NE que duen a una porta actualment tapiada. Al darrera hi ha una cisterna adossada. Posteriorment s'ha obert una gran portalada en la façana SO per encabir-hi maquinària agrícola que ha suposat l'enderroc de trespols i la substitució de la coberta original a un vessant per plaques d'uralita. Mesura 7 x 4,5 m amb una alçada màxima de 4 m. A la vora hi ha una curra partida (76 x 35 cm), trencada en el procés d'elaboració, com mostra la perforació axial que no travessa el cilindre.

Núm. element: 2

Definició: Claper

Ref. cadastral: Pol. 22, parc. 27

Coord. UTM: 360818.521, 4574433.158

Municipi: Vila-rodonà

Conreu actual: Olivera

Descripció: Amuntegament de pedres de planta arrodonida, d'uns 5 m de diàmetre i 2 d'alçada.

Núm. element: 3

Definició: Claper

Ref. cadastral: Pol. 22, parc. 27

Coord. UTM: 360854.375, 4574390.759

Municipi: Vila-rodonà

Conreu actual: Olivera

Descripció: Amuntegament de pedres de planta aproximadament quadrangular, d'uns 5 m de costat i 2,5 d'alçada. Al costat NE hi ha un petit armari a nivell de terra amb llinda i arc de descàrrega. Mesura 60 x 60 cm i té 110 cm de profunditat.

Núm. element: 4

Definició: Barraca de pedra seca

Ref. cadastral: Pol. 22, parc. 27

Coord. UTM: 360895.401, 4574398.698

Municipi: Vila-rodonà

Conreu actual: Olivera

Descripció: Barraca de pedra seca situada en un angle de la finca aprofitant els marges de despedregar. Els murs aixequen només 1 m, perquè no es va acabar de construir. Es distingeix de la porta, oberta a SO, de 60 cm d'amplada. L'interior és de planta circular (2,30 m de diàmetre), però l'exterior és quadrangular.

Núm. element: 5

Definició: Barraca de pedra seca

Ref. cadastral: Pol. 22, parc. 49

Coord. UTM: 360981.372, 4574340.607

Municipi: Vila-rodonà

Conreu actual: Erm

Descripció: Barraca de pedra seca de planta rectangular i amb coberta de volta, adossada al marge. Les seves mesures són 4,5 de front per 5,5 de fons i 3 m d'alçada màxima. La porta, d'arc, s'obre al SE (150 x 90 cm).

Núm. element: 6

Definició: Cisterna

Ref. cadastral: Pol. 22, parc. 49

Coord. UTM: 360986.683, 4574271.139

Municipi: Vila-rodonà

Conreu actual: Erm

Descripció: Cisterna de secció acampanada, amb les parets lliscades, amb aigua. La part aèria és un cilindre fet de pedra lligada amb fang amb la part superior arrebossada que mesura 1,80 m de diàmetre per 1,60 d'altura.

Núm. element: 7

Definició: Maset amb cisterna

Ref. cadastral: Pol. 22, parc. 50

Coord. UTM: 361106.978, 4574227.916

Municipi: Vila-rodonà

Conreu actual: Ametllers

Descripció: Maset de planta rectangular amb teulada a un vessant i cisterna adossada. Construït de pedra lligada amb fang, ha estat modernament arrebossat amb ciment i se li ha col·locat una teulada d'uralita. La porta s'obre al SO. Mesura 4,80 m de façana per 2,80 de profunditat i una alçada màxima de 2,80 m.

Núm. element: 8

Definició: Cisterna

Ref. cadastral: Pol. 22, parc. 26

Coord. UTM: 360781.037, 4574387.665

Municipi: Vila-rodonà

Conreu actual: Erm

Descripció: Cisterna de secció acampanada, amb les parets lliscades, de 2,60 m de profunditat. La part aèria és un cilindre fet de pedra lligada amb fang parcialment destruït, amb coberta de lloses disposades a dos vessants. Mesura 1,60 m de diàmetre per 1,30 d'altura. El rocalls del voltant és ben net per facilitar la recollida de les aigües pluvials. Hi ha una soca d'olivera a davant que evita caure a l'interior, i pels voltants s'observen fragments de càntir esmaltat de verd.

Núm. element: 9

Definició: Barraca de pedra seca

Ref. cadastral: Pol. 22, parc. 24

Coord. UTM: 360565.757,4574491.274

Municipi: Vila-rodon

Conreu actual: Olivera

Descripció: Gran barraca de pedra seca de planta rectangular i amb coberta de volta, amb lliris a dalt, adossada al marge. Les seves mesures són 5,10 m de front per 10 de fons i 2,5 m d'alçada màxima. La porta, d'arc, s'obre al SE (150 x 90 cm). Entrant a mà dreta, a nivell de terra, hi ha un armariet amb una lleixa (100 cm d'alt i 50 d'ample). A mà esquerra queda la menjadora, que mostra una llinda amb arc angular de descàrrega i pal per fermar l'animal (80 cm d'alt i 100 d'ample).

Núm. element: 10

Definició: Cisterna

Ref. cadastral: Pol. 22, parc. 24

Coord. UTM: 360581.995,4574480.461

Municipi: Vila-rodon

Conreu actual: Olivera

Descripció: Cisterna de secció acampanada de gran profunditat (4 m) i diàmetre intern (uns 3 m). La base i la part inferior de l'excavació estan lliscats fins 1 m, però en la resta s'observa el nivell geològic (pinyolenc). La part aèria és un cilindre fet de pedra lligada amb fang i arrebossat interior, com també la part superior. Mesura 1,60 m de diàmetre per 2 d'altura. Al costat hi ha una figuera i la barraca núm. 9.

Núm. element: 11

Definició: Barraca de pedra seca

Ref. cadastral: Pol. 22, parc. 25

Coord. UTM: 360780.642, 4574338.614

Municipi: Vila-rodon

Conreu actual: Erm

Descripció: Barraca de pedra seca de planta quadrangular i amb coberta de volta, adossada al marge. Les seves mesures són 5 de front per 4,20 de fons i 2 m d'alçada màxima. La porta, d'arc, s'obre al SO (140 x 90 cm). Entrant a mà dreta hi ha un armariet molt fondo. Pels voltants hi ha fragments de cassoles de Breda.

Núm. element: 12

Definició: Paravent

Ref. cadastral: Pol. 22, parc. 20

Coord. UTM: 360757.968, 4574219.013

Municipi: Vila-rodon

Conreu actual: Garrofer i ametller

Descripció: Mur de planta semicircular fet de pedra seca. Mesura 7 m de longitud, 1,30 d'alçada i té un gruix de 1 m. Encarat al sud, serveix per protegir-se del vent. Està molt cobert per la vegetació.

Núm. element: 13

Definició: Barraca de pedra seca

Ref. cadastral: Pol. 22, parc. 20

Coord. UTM: 360704.185, 4574234.916

Municipi: Vila-rodon

Conreu actual: Garrofer i ametller

Descripció: Barraca de pedra seca de planta rectangular, adossada al marge. Les seves mesures són 4,50 de front per 6 de fons i 2,30 m d'alçada màxima. La porta, d'arc, s'obre al SO (162 x 100 cm). Aquesta barraca té la particularitat que va quedar a mig construir i la coberta –a un vessant- es va acabar amb cabirons i plaques d'uralita. Al davant hi ha un petit tancat i, més enllà, una cisterna (núm. 14).

Núm. element: 14

Definició: Cisterna

Ref. cadastral: Pol. 22, parc. 20

Coord. UTM: 360698.560, 4574224.539

Municipi: Vila-rodon

Conreu actual: Garrofer i ametller

Descripció: Cisterna de secció acampanada, amb les parets lliscades. La part aèria és un cilindre fet de pedra lligada amb fang, rejuntat amb morter de calç i amb la part superior arrebossada que mesura 1,70 m de diàmetre per 1,40 d'altura.

Núm. element: 15

Definició: Maset

Ref. cadastral: Pol. 22, parc. 21

Coord. UTM: 360591.434, 4574342.391

Municipi: Vila-rodon

Conreu actual: Ametller

Descripció: Maset de planta rectangular amb teulada a un vessant, orientat a SO. Construït de pedra lligada amb fang, parcialment rejuntada amb morter de calç, la coberta és una teulada a un vessant, de cabirons, encanyissat i teules. Mesura 4,60 m de front i 3,60 de profunditat, amb una alçada màxima de 2,30 m. A l'interior hi ha una llar de foc angular, així com una menjadora amb anella per lligar l'animal, però és tot ple de brossa i vegetació. Al darrera s'hi troba, a poca distància, la cisterna núm. 16.

Núm. element: 16

Definició: Cisterna

Ref. cadastral: Pol. 22, parc. 21

Coord. UTM: 360589.179, 4574345.772

Municipi: Vila-rodon

Conreu actual: Ametller

Descripció: Cisterna de secció acampanada, amb les parets lliscades. La part aèria és un cilindre fet de pedra lligada amb fang, rejuntada a l'exterior amb morter de calç. Mesura 1,80 m de diàmetre per 1,50 d'altura. Pels voltants s'hi troben fragments de càntir esmaltats en verd.

Núm. element: 17

Definició: Barraca de pedra seca

Ref. cadastral: Pol. 22, parc. 23

Coord. UTM: 360507.073, 4574466.915

Municipi: Vila-rodon

Conreu actual: Ametller

Descripció: Barraca de pedra seca de planta quadrangular i amb coberta de volta, adossada al marge. Les seves mesures són 4,70 m de front per 5 de fons i 2,30 m d'alçada màxima. La porta, d'arc, s'obre al SE (160 conservats x 100 cm). La volta està ensorrada completament però es veu encara l'arrencament. L'arc de la porta també ha caigut. A poca distància s'hi troba la cisterna núm. 18.

Núm. element: 18

Definició: Cisterna

Ref. cadastral: Pol. 22, parc. 23

Coord. UTM: 360511.119, 4574465.014

Municipi: Vila-rodon

Conreu actual: Ametller

Descripció: Cisterna inaccessible, totalment coberta d'esbarzers.

Núm. element: 19

Definició: Barraca de pedra seca

Ref. cadastral: Pol. 22, parc. 74

Coord. UTM: 360413.276, 4574431.085

Municipi: Vila-rodon

Conreu actual: Erm

Descripció: Barraca de pedra seca de planta quadrangular i amb coberta de volta. Les seves mesures són 4,70 m de front per 4,70 de fons i 2,30 m d'alçada màxima. La porta, d'arc, s'obre al SE (160 conservats x 110 cm). La volta està parcialment ensorrada.

Núm. element: 20

Definició: Barraca de pedra seca

Ref. cadastral: Pol. 22, parc. 75

Coord. UTM: 360500.127, 4574326.947

Municipi: Vila-rodon

Conreu actual: Erm

Descripció: Barraca de pedra seca de planta rectangular i amb coberta de volta, sobre la que hi ha lliris. Les seves mesures són 4,20 m de front per 6 de fons i 2,30 m d'alçada màxima. La porta, d'arc, s'obre al SO (160 conservats x 100 cm).

Núm. element: 21

Definició: Maset amb cisterna

Ref. cadastral: Pol. 22, parc. 72

Coord. UTM: 360301.220, 4574291.594

Municipi: Vila-rodon

Conreu actual: Erm

Descripció: Maset de planta rectangular de dues plantes i teulada a un vessant. Els murs estan fets de pedra lligada amb fang i després arrebossats. Entre els cabirons hi ha revoltos de guix, tant al trespol com a la teulada. La porta, de doble full, s'obre al SE; els muntants són de peces prefabricades formigó i l'arc rebaixat, de totxo (l'obertura fa 220 cm d'alçada x 200 d'amplada). A la façana principal hi ha una escala de pedra de 9 graons que du a la porta del pis superior. Hi ha una finestra a planta baixa i dues a la superior, totes tapiades. A l'interior de planta baixa, al fons, s'hi veu una menjadora. En el primer pis hi ha una llar de foc angular, un llit i, en un racó, una trampa per a rates. Darrera la caseta hi ha una cisterna adossada i al costat una pica feta d'obra, gran, per a preparar el sulfat. La pica està dividida amb un envà en dos compartiments; una part és safareig i l'altra és per amaran la calç (se sulfatava amb sulfat de coure i amb sulfat de calç). Sobre l'arrebossat de la cisterna, damunt l'obertura, hi ha la inscripció "AÑO 1944".

L'edifici mesura 4,70 de façana per 10,40 m de fons i té una alçada d'uns 6 m. El cilindre de la cisterna fa 1,60 de diàmetre per 2,50 d'altura. La pica fa 2,50 x 1,80 m. La part anterior de la teulada i el trespol s'han enfonsat. Pel voltant es troba material divers: fragments de gerres d'oli, un broc de porró, dues làmpades de ràdio ...

Núm. element: 22

Definició: Maset amb cisterna

Ref. cadastral: Pol. 22, parc. 77

Coord. UTM: 360429.091, 4574183.284

Municipi: Vila-rodon

Conreu actual: Erm

Descripció: Construcció inserida en un gruixut marge de despedregar. És un maset de planta rectangular amb parets de pedra lligada amb fang, amb la zona més propera a la porta rejuntada amb morter de calç. El sostre és de cabirons amb encanyissat i teulada. La porta té llinda de fusta i s'obre al SE. Hi ha una llar de foc angular amb xemeneia construïda amb dues teules afrontades. Mesura 5 de front per 3,80 de profunditat, amb una altura de 2,60 m. La porta, 180 per 90 cm.

Davant la caseta, a tocar de la porta, a l'esquerra, hi ha una cisterna acampanada de 2 m de profunditat. La part aèria és un cilindre fet de pedra lligada amb fang que mesura 1,40 m de diàmetre. A la dreta, hi ha una pica de sulfat feta de rajola.

La particular disposició dels elements constructius suggereixen que en un primer moment va haver-hi en aquest lloc una barraca de pedra seca que es conservaria integrada en el mur SO de maset, amb una porta tapiada. En un segon moment s'hi edificaria a sobre un maset de dimensions més grans a l'ara existent i finalment es repararia una part quedant tal com ara el veiem.

Núm. element: 23

Definició: Barraca de pedra seca

Ref. cadastral: Pol. 22, parc. 83

Coord. UTM: 360302.834, 4574182.321

Municipi: Vila-rodonà

Conreu actual: Olivera

Descripció: Barraca de pedra seca de planta quadrangular i amb coberta de volta, adossada al marge. Les seves mesures són 4,80 m de front per 5 de fons i 2,20 m d'alçada màxima. La porta, amb llinda que era de fusta i que ara s'ha ensorrat, s'obre al SE (180 x 90 cm). Hi ha un tram caigut de la volta tocant a la porta.

Núm. element: 24

Definició: Cisterna

Ref. cadastral: Pol. 22, parc. 82

Coord. UTM: 360339.901, 4574120.885

Municipi: Vila-rodonà

Conreu actual: Erm

Descripció: Cisterna de secció acampanada, amb les parets lliscades, amb aigua, amb una profunditat de 2,60 m. La part aèria és un cilindre fet de pedra lligada amb fang, rejuntada amb morter de calç que mesura 1,80 m de diàmetre per 1,30 d'altura.

Núm. element: 25

Definició: Barraca de pedra seca

Ref. cadastral: Pol. 22, parc. 82

Coord. UTM: 360368.055, 4574089.579

Municipi: Vila-rodonà

Conreu actual: Erm

Descripció: Barraca de pedra seca de planta rectangular i amb coberta de volta, sobre la que hi ha lliris. Les seves mesures són 6 m de front per 5 de fons i 2,30 m d'alçada màxima. La porta, d'arc, s'obre al SE (160 conservats x 110 cm). S'hi ha observat una falç i una forca de fusta.

Núm. element: 26

Definició: Cocó

Ref. cadastral: Pol. 22, parc. 82

Coord. UTM: 360331.144, 4574023.361

Municipi: Vila-rodonà

Conreu actual: Erm

Descripció: Al final d'un marge hi ha una acumulació de pedres de planta quadrangular, d'uns 5 m de costat, on s'hi ha construït un cocó amb l'obertura mirant a sud, de forma trapezoïdal, de 100 cm d'alçada i uns 45 d'amplada, i una profunditat de 130 cm.

Núm. element: 27

Definició: Barraca de pedra seca

Ref. cadastral: Pol. 22, parc. 86

Coord. UTM: 360278.702, 4574066.105

Municipi: Vila-rodonà

Conreu actual: Erm

Descripció: Barraca de pedra seca de planta quadrangular i amb coberta de volta. Les seves mesures són 3,70 m de front per 3,70 de fons i 2,15 m d'alçada màxima. La porta, d'arc, s'obre al SE (160 x 100 cm). A l'interior s'hi ha fet foc i la pedra està força afectada. A poca distància hi ha la cisterna núm. 28.

Núm. element: 28

Definició: Cisterna

Ref. cadastral: Pol. 22, parc. 86

Coord. UTM: 360286.860, 4574058.995

Municipi: Vila-rodonà

Conreu actual: Erm

Descripció: Cisterna completament plena d'aigua. La part aèria, parcialment conservada, és un cilindre fet de pedra lligada amb fang rejuntada amb morter de calç que mesura 1,70 m de diàmetre per 1,60 d'altura. Ha estat refeta recentment amb ciment. Al costat s'hi ha afegit en aquesta "restauració" una pica cilíndrica i un banc de pedra semicircular.

Núm. element: 29

Definició: Barraca de pedra seca

Ref. cadastral: Pol. 22, parc. 87

Coord. UTM: 360184.229, 4573993.014

Municipi: Vila-rodonà

Conreu actual: Olivera

Descripció: Barraca de pedra seca de planta rectangular i amb coberta de falsa cúpula, adossada al marge. Les seves mesures són 2,50 de front per 3 de fons i 2 m d'alçada màxima. La porta, allindada, s'obre al SE (100 x 65 cm).

Núm. element: 30

Definició: Barraca de pedra seca amb paravent

Ref. cadastral: Pol. 22, parc. 17

Coord. UTM: 360734.427, 4574012.531

Municipi: Vila-rodonà

Conreu actual: Erm

Descripció: Gran barraca de pedra seca de planta rectangular i amb coberta de volta apuntada coberta de lliris, adossada al marge. Les seves mesures són 6,80 de front per 9,50 de fons i 3 m d'alçada màxima. La porta, allindada i amb aproximació de filades, s'obre al SE (170 x 110 cm). Tot i que les mides són molt grans, l'interior és força més reduït, ja que una bona part és un gran dipòsit de pedra, de manera que les mesures interiors són 2,40 d'ample per 6,50 de llarg i 2,15 d'alt. Entrant a la barraca, a mà esquerra, hi ha un armariet rectangular a nivell de terra de 80 cm d'alçada, 70 d'amplada i 20 de fondo. Al fons de la barraca, a mà esquerra, una menjadora angular. A fora, vora l'entrada, hi ha un paravent. A poca distància, darrera la barraca, hi ha la cisterna núm. 31.

Núm. element: 31

Definició: Cisterna

Ref. cadastral: Pol. 22, parc. 17

Coord. UTM: 360726.285, 4574014.618

Municipi: Vila-rodonà

Conreu actual: Erm

Descripció: Cisterna de secció acampanada i amb l'interior lliscat, plena d'aigua. La part aèria és un cilindre fet de pedra lligada amb fang rejuntada amb morter de calç que mesura 1,40 m de diàmetre per 1,30 d'altura. Pel voltant hi ha fragments de càntir.

Núm. element: 32

Definició: Barraca de pedra seca

Ref. cadastral: Pol. 22, parc. 19

Coord. UTM: 360685.242, 4574164.012

Municipi: Vila-rodonà

Conreu actual: Erm

Descripció: Barraca de pedra seca de planta quadrangular i amb coberta de volta. Les seves mesures són 4,20 m de front per 4,50 de fons i 2,20 m d'alçada màxima. La porta, d'arc, s'obre al SE (160 x 120 cm). Entrant, en el mur esquerra, hi ha un armariet quadrat.

Núm. element: 33

Definició: Barraca de pedra seca amb cisterna

Ref. cadastral: Pol. 22, parc. 14

Coord. UTM: 360897.936, 4574063.514

Municipi: Vila-rodonà

Conreu actual: Ametllers

Descripció: Barraca de pedra seca de planta rectangular i amb coberta de falsa cúpula. Les seves mesures són 2,70 m de front per 5 de fons i 2,30 m d'alçada màxima. La porta, allindada, s'obre al SE (160 x 90 cm). A l'interior hi ha dos àmbits, cadascun amb la seva cúpula, comunicats també per una porta allindada. Vora la porta d'entrada, a l'esquerra, s'hi adossa una cisterna plena d'aigua. La part aèria és un cilindre fet de pedra lligada amb fang que mesura 1,50 m de diàmetre per 1,20 d'altura.

Núm. element: 34

Definició: Cisterna

Ref. cadastral: Pol. 22, parc. 52

Coord. UTM: 360858.773, 4574217.471

Municipi: Vila-rodonà

Conreu actual: Erm

Descripció: Cisterna inaccessible, totalment coberta d'esbarzers. Ha perdut la part aèria.

Núm. element: 35

Definició: Barraca de pedra seca

Ref. cadastral: Pol. 22, parc. 52

Coord. UTM: 360840.048, 4574189.668

Municipi: Vila-rodonà

Conreu actual: Erm

Descripció: Barraca de pedra seca de planta quadrangular i amb coberta de volta amb lliris a sobre, adossada al marge. Les seves mesures són 5,50 m de front per 5,70 de fons i 3,10 m d'alçada màxima. La porta, d'arc carpanell, s'obre al SO (170 x 110 cm). Aquesta barraca té dos elements singulars: Sobre la porta hi ha una visera de lloses i, en un lateral, unes altres lloses clavades serveixen d'escala per pujar dalt de la volta. L'interior de la barraca presenta dos armariets, l'un entrant a mà dreta i l'altre al fons a l'esquerra. Al fons a mà dreta hi ha una menjadora angular i tres pals de fermar l'animal. Per tots aquests elements, aquesta barraca té un interès especial.

Núm. element: 36

Definició: Barraca de pedra seca amb cisterna

Ref. cadastral: Pol. 22, parc. 12

Coord. UTM: 361222.800, 4574047.832

Municipi: Vila-rodonà

Conreu actual: Vinya

Descripció: Barraca de pedra seca de planta rectangular i amb coberta de volta. Les seves mesures són 7,60 m de front per 5 de fons i 2,20 m d'alçada màxima. La porta té una amplada de 80 cm i no es pot medir l'alçada perquè s'ha ensorrat la part frontal de la barraca, inclosa la part corresponent de la volta. A la dreta de la barraca, adossada, hi ha una cisterna de secció acampanada, amb els talls lliscats, de 2,20 m de profunditat. La part aèria és un cilindre fet de pedra lligada amb fang que mesura 1,40 m de diàmetre per 1,40 d'altura.

Núm. element: 37

Definició: Cisterna

Ref. cadastral: Pol. 23, parc. 22

Coord. UTM: 361260.448, 4573981.178

Municipi: Vila-rodonà

Conreu actual: Ametllers

Descripció: Cisterna de secció acampanada i amb l'interior lliscat, amb aigua. La part aèria és un cilindre fet de pedra lligada amb fang, rejuntada amb morter de calç que mesura 1,40 m de diàmetre per 1,30 d'altura. Conserva els golfos i part de la porteta de fusta.

Núm. element: 38

Definició: Maset

Ref. cadastral: Pol. 23, parc. 22

Coord. UTM: 361282.285, 4573982.078

Municipi: Vila-rodonà

Conreu actual: Ametllers

Descripció: Maset de planta rectangular amb teulada a un vessant, orientat a sud. Construït de pedra lligada amb fang rejuntada amb morter de calç, la coberta és una teulada a un vessant, de cabirons, encanyissat i teules. Mesura 3,80 m de front i 4,10 de profunditat, amb una alçada màxima de 2,70 m. La porta, amb llinda de fusta, mesura 160 x 90 cm. A l'interior, entrant a mà dreta, hi ha un armariet de paret i, penjant d'un cabiró, un ganxo de fusta per penjar el cistell, amb una llauna per impedir l'entrada de rosegadors. Està parcialment ensorrat.

Núm. element: 39

Definició: Barraca de pedra seca

Ref. cadastral: Pol. 23, parc. 34

Coord. UTM: 361377.394, 4573855.010

Municipi: Vila-rodonà

Conreu actual: Sembrat

Descripció: Barraca de pedra seca de planta rectangular i amb coberta de volta, amb lliris plantats a sobre. Les seves mesures són 5 m de front per 4 de fons i 2,20 m d'alçada màxima. L'obertura s'orienta a SO; no es pot parlar pròpiament de porta, ja que el costat de l'entrada és tot obert al frontal, deixant la volta a vista des de l'exterior. Una altra particularitat d'aquesta barraca és que està parcialment excavada a la roca.

Núm. element: 40

Definició: Maset

Ref. cadastral: Pol. 23, parc. 36

Coord. UTM: 361505.715, 4573734.176

Municipi: Vila-rodonà

Conreu actual: Erm

Descripció: Maset de planta rectangular de dues plantes i teulada a un vessant. Els murs estan fets de pedra lligada amb fang i després arrebossats. Les últimes filades del mur i la teulada han estat refets. La porta de la planta baixa, de doble full, s'obre al SO i és també un refet modern. A la façana SE hi ha una escala de pedra de 9 graons que du a la porta del pis superior. Hi ha una sola finestra a planta superior, en la façana principal. El maset està tancat i no és possible entrar-hi. L'edifici mesura 6,20 de façana per 4,80 m de fons i té una alçada d'uns 4 m.

Núm. element: 41

Definició: Cisterna

Ref. cadastral: Pol. 23, parc. 36

Coord. UTM: 361508.162, 4573685.523

Municipi: Vila-rodona

Conreu actual: Erm

Descripció: Cisterna de secció acampanada i amb l'interior lliscat, de 3,30 m de profunditat. La part aèria és un cilindre fet de pedra lligada amb fang, rejuntada amb morter de calç i arrebossada, que mesura 1,40 m de diàmetre per 1,80 d'altura. La boca de la cisterna està una mica més elaborada que les que hem anat documentant, atès que està emmarcada per una visera de rajola a dalt i una base també de rajola a baix. S'hi adossa una pica d'obra que mesura 70 x 50 cm x 60 d'alçada (mesures exteriors).

Núm. element: 42

Definició: Barraca de pedra seca

Ref. cadastral: Pol. 23, parc. 37

Coord. UTM: 361480.895, 4573678.613

Municipi: Vila-rodona

Conreu actual: Vinya

Descripció: Barraca de pedra seca de planta quadrangular i amb coberta de volta. Les seves mesures són 5,20 m de front per 5 de fons i 2,50 m d'alçada màxima. La porta, d'arc, s'obre al SO (150 x 100 cm). Entrant, en el mur esquerra, hi ha un armariet quadrat.

Núm. element: 43

Definició: Maset amb cisterna

Ref. cadastral: Pol. 23, parc. 18

Coord. UTM: 361020.752, 4573829.282

Municipi: Vila-rodona

Conreu actual: Olivera

Descripció: Maset de planta rectangular i teulada a un vessant, de petites dimensions però amb elements interessants. Els murs estan fets de pedra lligada amb fang i rejuntada amb morter de calç. La façana principal està, a més, arrebossada. En l'arrebossat s'ha marcat un sòcol, un fris, les cantonades i s'ha emmarcat la porta, tot, pintat en blanc. En el centre s'alça un frontó arrodonit amb un rellotge de sol en el que s'han inscrit les inicials FC. La porta, d'un full i de fusta, és allindada, però l'arrebossat li dona forma d'arc rebaixat. El maset està obert i la teulada, de cabirons, llata i teula, està parcialment ensorrada. L'edifici mesura 5,80 de façana per 4,60 m de fons i té una alçada de 2,5 m. La porta s'obre al SO i fa 180 x 120 cm.

En l'interior hi ha diversos elements. Entrant a mà esquerra, un armariet. Entrant a mà dreta, un armariet cantoner, la boca d'una cisterna, un segon armariet petit amb una lleixa a sobre i una llar de foc angular. En l'armariet cantoner hi ha alguns escrits fets a llapis, amb comptes de garbes i d'altres il·legibles. Entre els que es veuen bé destaquen

aquests: “Dia 7-10-1931 em fet un [...] a la Plana”, “1942”, i especialment un poema que sembla d’arrel carlina:

“Dicen que viene D. Carlos
y que en sus manos trae una flor
será Maria Barta será Maria Barta
será a los españoles tiene robado el corazón”

A part de la cisterna que hi ha a l costat SE, que és impossible de mesurar, n’hi ha una segona adossada al costat NO del maset, entre aquest i el camí. Es tracta d’una cisterna gran, de planta rectangular, que mesura 1,5 x 4,60 m i un mínim de 1,5 m de fons (actualment està plena de brossa). Està excavada a la roca i lliscada per dins. La volta és mixta, de pedra en la part anterior i de rajola en la posterior. Es conserva encara el canal de rajola que conduïa l’aigua del camí al seu interior.

Núm. element: 44

Definició: Barraca de pedra seca

Ref. cadastral: Pol. 23, parc. 46

Coord. UTM: 361103.563, 4573788.486

Municipi: Vila-rodon

Conreu actual: Olivera

Descripció: Barraca de pedra seca de planta rectangular i amb coberta de volta amb lliris. Les seves mesures són 5,60 m de front per 6,70 de fons i 2,50 m d’alçada màxima. La porta, d’arc, s’obre al SO (160 x 110 cm). A l’interior, al fons, hi ha una menjadora que no és possible veure bé perquè l’interior de la barraca està ple de teules procedents segurament del maset núm. 43. A l’exterior hi ha fragments de ceràmica: cassoles i gerres esmaltades, plats, etc. A poca distància hi ha la cisterna núm. 45.

Núm. element: 45

Definició: Cisterna

Ref. cadastral: Pol. 23, parc. 46

Coord. UTM: 361097.768, 4573784.456

Municipi: Vila-rodon

Conreu actual: Olivera

Descripció: Cisterna de secció acampanada i amb l’interior lliscat, plena d’aigua. La part aèria és un cilindre fet de pedra lligada amb fang, rejuntada amb morter de calç que mesura 1,80 m de diàmetre per 1,50 d’altura. Hi ha dos pedrissos a banda i banda de la boca. En un segon moment la coberta ha estat refeta amb dues plaques de formigó i l’ampit original ha estat substituït per una placa de marbre de Santa Tecla.

Núm. element: 46

Definició: Barraca de pedra seca

Ref. cadastral: Pol. 23, parc. 44

Coord. UTM: 361205.481, 4573691.863

Municipi: Vila-rodon

Conreu actual: Olivera i ametller

Descripció: Barraca de pedra seca de planta rectangular i amb coberta de volta amb lliris. Les seves mesures són 6 m de front per 8 de fons i 3,10 m d'alçada màxima. La porta, d'arc, s'obre al SO (160 x 100 cm). A poca distància hi ha la cisterna núm. 47.

Núm. element: 47

Definició: Cisterna

Ref. cadastral: Pol. 23, parc. 44

Coord. UTM: 361198.472, 4573688.497

Municipi: Vila-rodonà

Conreu actual: Olivera i ametller

Descripció: Cisterna de secció acampanada i amb l'interior lliscat. La part aèria és un cilindre fet de pedra lligada amb fang, rejuntada amb morter de calç i després arrebossada que mesura 2,20 m de diàmetre per 1,60 d'altura. Hi ha una fase de reparació que consistí en refer la coberta del cilindre amb un ciment fosc, sobre el que va ser inscrit el següent text: "AÑO 1955". La boca té un ampit enrajolat. A nivell del terra es veu el forat d'entrada d'aigües picat a la roca. A la dreta s'hi adossa una pica de sulfats, feta de rajola lliscada per dins, que encara conserva el tint blavós.

Núm. element: 48

Definició: Maset

Ref. cadastral: Pol. 23, parc. 40

Coord. UTM: 361357.238, 4573671.015

Municipi: Vila-rodonà

Conreu actual: Vinya

Descripció: Maset de planta quadrangular amb teulada a un vessant, orientat a SO. Construït de pedra lligada amb fang rejuntada amb morter de calç, la coberta és una teulada a un vessant, de cabirons, encanyissat i teules. Mesura 3,50 m de front i 3,70 de profunditat, amb una alçada màxima de 2 m. La porta, amb llinda de fusta, mesura 170 x 90 cm. L'aigua de la teulada era recollida per una canalera ara desapareguda, i duta a un petit dipòsit cilíndric que hi ha al costat de la porta, a l'exterior. És un dipòsit fet d'obra i lliscat per dins, que té un diàmetre de 50 cm i una alçada similar.

Núm. element: 49

Definició: Cisterna

Ref. cadastral: Pol. 23, parc. 12

Coord. UTM: 361548.897, 4573557.784

Municipi: Vila-rodonà

Conreu actual: Erm (bosc)

Descripció: Cisterna de secció acampanada i amb l'interior arrebossat (no lliscat), amb bastanta runa caiguda al seu interior i la fondària (parcial) és de 1,20 m. La part aèria no es conserva. El diàmetre de l'obertura és de 60 cm.

Núm. element: 50

Definició: Barraca de pedra seca

Ref. cadastral: Pol. 23, parc. 15

Coord. UTM: 360970.060, 4573647.037

Municipi: Vila-rodonà

Conreu actual: Vinya

Descripció: Barraca de pedra seca de planta quadrangular i amb coberta de volta amb lliris. Les seves mesures són 5,20 m de front per 5 de fons i 2,50 m d'alçada màxima. La porta, d'arc, s'obre al sud (180 x 110 cm). A la dreta de la barraca hi ha un mur de pedra seca en forma de L que delimita un altre recinte, ara inaccessible per la vegetació. La barraca conserva la porta original de fusta amb els golfos.

Núm. element: 51

Definició: Barraca de pedra seca amb cisterna

Ref. cadastral: Pol. 23, parc. 19

Coord. UTM: 361041.896, 4573980.311

Municipi: Vila-rodonà

Conreu actual: Sembrat

Descripció: Barraca de pedra seca de planta quadrangular i amb coberta de volta. Les seves mesures són 4,90 m de front per 4,90 de fons i 2,50 m d'alçada màxima. La porta estava rematada per una llinda de fusta que s'ha podrit i ha cedit la part superior. S'obre al SO (180 x 120 cm). Entrant a la dreta, arran de terra, hi ha un armariet. Al fons, a la dreta, una menjadora angular feta amb fusta i a sobre, el pal de fermar (en aquest cas un gran cargol de ferro reaprofitat). La paret del fons està rejuntada amb morter de calç. A poca distància hi ha la cisterna núm. 52.

Núm. element: 52

Definició: Cisterna

Ref. cadastral: Pol. 23, parc. 19

Coord. UTM: 361037.239, 4573981.633

Municipi: Vila-rodonà

Conreu actual: Sembrat

Descripció: Cisterna parcialment coberta de vegetació. La part aèria és un cilindre fet de pedra lligada amb fang, rejuntada amb morter de calç i després arrebossada que mesura 1,40 m de diàmetre per 1,80 d'altura. S'hi adossa una pica cilíndrica de fer sulfat feta de rajola lliscada per dins, que encara conserva el tint blavós (mesura 90 cm de diàmetre i 60 d'altura). Sobre la pica hi ha un petit dipòsit quadrangular que comunica amb el pou.

Núm. element: 53

Definició: Barraca de pedra seca

Ref. cadastral: Pol. 23, parc. 19

Coord. UTM: 361051.707, 4573949.789

Municipi: Vila-rodonà

Conreu actual: Sembrat

Descripció: Petita barraca de pedra seca de planta quadrangular i amb coberta de falsa cúpula. Les seves mesures -extraordinàriament petites- són 2 m de front per 2,10 de fons i 1,50 m d'alçada màxima. La porta, allindada, s'obre al sud (60 x 60 cm). No s'hi pot entrar per les seves reduïdes dimensions.

Núm. element: 54

Definició: Maset

Ref. cadastral: Pol. 23, parc. 55

Coord. UTM: 360840.678, 4573896.958

Municipi: Vila-rodonà

Conreu actual: Erm

Descripció: Maset de planta rectangular de dues plantes i teulada a doble vessant, substituïda per una d'uralita. Els murs estan fets de pedres lligades amb fang després rejuntades. La façana principal mira a SE i en ella s'hi obre la porta principal i una finestra el primer pis. A l'esquerra se li adossa un corral amb la seva porta independent que antigament havia estat cobert. El maset està paredat i no és possible entrar-hi. L'edifici mesura 7,50 de façana per 5 m de fons i té una alçada d'uns 5 m. El corral fa 3,5 m de façana per 5 m de fons.

Núm. element: 55

Definició: Barraca de pedra seca

Ref. cadastral: Pol. 23, parc. 83

Coord. UTM: 360687.606, 4573567.497

Municipi: Vila-rodonà

Conreu actual: Ametllers

Descripció: Barraca de pedra seca de planta rectangular i amb coberta de volta i lliris a dalt. Les seves mesures són 6,30 m de front per 7 de fons i 3 m d'alçada màxima. La porta, que tanca per aproximació de filades coronada amb llinda de pedra, s'obre al SO (160 x 120 cm). A la façana principal, a banda i banda de la porta, hi ha dos pedrissos fets modernament amb totxana.

Núm. element: 56

Definició: Barraca de pedra seca

Ref. cadastral: Pol. 23, parc. 53

Coord. UTM: 360436.882, 4573771.358

Municipi: Vila-rodonà

Conreu actual: Sembrat

Descripció: Barraca de pedra seca de planta quadrangular i amb coberta de falsa cúpula. Les seves mesures són 3,70 m de front per 3,50 de fons i 3 m d'alçada màxima. La porta, que tanca per aproximació de filades coronada amb llinda de pedra, s'obre al sud (160 x 130 cm).

Núm. element: 57

Definició: Cisterna

Ref. cadastral: Pol. 23, parc. 53

Coord. UTM: 360484.486, 4573684.088

Municipi: Vila-rodona

Conreu actual: Sembrat

Descripció: Cisterna de secció acampanada i amb l'interior lliscat. La part aèria és un cilindre fet de pedra lligada amb fang, rejuntada amb morter de calç i arrebossada, que mesura 1,70 m de diàmetre per 1,50 d'altura. L'ampit de l'obertura és una bona llosa de pedra.

Núm. element: 58

Definició: Barraca de pedra seca

Ref. cadastral: Pol. 23, parc. 51

Coord. UTM: 360314.908, 4573644.487

Municipi: Vila-rodona

Conreu actual: Sembrat

Descripció: Barraca de pedra seca de planta rectangular i amb coberta de volta. Les seves mesures són 4 m de front per 5 de fons i 2,30 m d'alçada màxima. La porta, d'arc i força ampla, s'obre al SO (160 x 150 cm). Està coberta de vegetació i no s'hi pot entrar.

Núm. element: 59

Definició: Cisterna

Ref. cadastral: Pol. 19, parc. 12

Coord. UTM: 360326.357, 4573733.134

Municipi: Vila-rodona

Conreu actual: Olivera

Descripció: Cisterna de secció acampanada i amb l'interior lliscat. La part aèria és un cilindre fet de pedra lligada amb fang, rejuntada amb morter de calç, que mesura 1,60 m de diàmetre per 1,70 d'altura. Sobre la boca hi ha escrita, sobre el morter de calç, la data "1903", que es conserva parcialment.

Núm. element: 60

Definició: Barraca de pedra seca

Ref. cadastral: Pol. 19, parc. 11

Coord. UTM: 360282.828, 4573784.381

Municipi: Vila-rodona

Conreu actual: sembrat

Descripció: Barraca de pedra seca de planta quadrangular i amb coberta de volta i lliris a sobre. Les seves mesures són 4,50 m de front per 4,80 de fons i 2,50 m d'alçada màxima. La façana principal s'obre al sud, i no té tancament, de manera que la volta queda oberta al camp. A la paret del fons hi ha restes d'un pedrís o menjadora. Al davant hi ha fragments d'un càntir.

Núm. element: 61

Definició: Cisterna

Ref. cadastral: Pol. 19, parc. 10

Coord. UTM: 360245.405, 4573851.852

Municipi: Vila-rodonà

Conreu actual: Sembrat

Descripció: Cisterna de secció acampanada i amb l'interior lliscat, amb aigua. La part aèria és un cilindre fet de pedra lligada amb fang, rejuntada amb morter de calç i parcialment arrebossada, que mesura 1,60 m de diàmetre per 1,70 d'altura. L'ampit de la boca és de rajola i el coronament, una llinda de pedra. El bastiment de fusta és posterior i va suposar empetitir l'obertura per dalt. En l'espai superior paredat s'hi va escriure l'any sobre la pasta: "1966". A l'esquerra de la cisterna s'hi adossa una pica de sulfats feta de pitxolins lligats amb morter, lliscada per dins. S'observa encara el blau verdós del sulfat de coure. La pica fa 110 x 75 x 80 cm d'alçada.

Núm. element: 62

Definició: Barraca de pedra seca

Ref. cadastral: Pol. 19, parc. 10

Coord. UTM: 360247.129,4573813.507

Municipi: Vila-rodonà

Conreu actual: Sembrat

Descripció: Barraca de pedra seca de planta quadrangular i amb coberta de volta i lliris a sobre. Les seves mesures són 4,50 m de front per 4,70 de fons i 2,50 m d'alçada màxima. La porta, d'arc, s'obre al SO (160 x 100 cm). A l'interior s'hi han trobat restes d'un tupí de la Selva i una mosquera.

Núm. element: 63

Definició: Barraca de pedra seca amb cisterna

Ref. cadastral: Pol. 19, parc. 49

Coord. UTM: 360178.284, 4573690.823

Municipi: Vila-rodonà

Conreu actual: Olivera

Descripció: Barraca de pedra seca amb cisterna en l'angle d'una finca. Han estat aterrades i convertides en un munt de pedres.

Núm. element: 64

Definició: Maset

Ref. cadastral: Pol. 19, parc. 17

Coord. UTM: 360222.714, 4573215.388

Municipi: Vila-rodonà

Conreu actual: Erm

Descripció: Maset de planta rectangular i terrat. Els murs estan fets de pedres lligades amb fang després rejuntades amb morter de calç. La façana principal mira a SO i en ella s'hi obre la porta principal. La porta és de totxo, amb arc rebaixat. A sobre, una rajola

mostra la inscripció “ANY 1909”. La coberta és un terrat de cabiró i rajola. Hi ha dues espitlleres tapiades en el mur NO. En una segona fase es va obrir una finestra en el mur SE i es va refer la porta. L’interior té una llar de foc angular i una menjadora (ara desapareguda) amb dues anelles per fermar els animals. En una rajola del terrat, des de l’interior, s’hi veu una inscripció feta en carbonet: “OR 1909”. L’edifici mesura 6,80 de façana per 4,80 m de fons i té una alçada d’uns 3,20 m. La porta, 210 cm d’alçada x 120 cm d’amplada.

Núm. element: 65

Definició: Cisterna

Ref. cadastral: Pol. 19, parc. 17

Coord. UTM: 360215.669, 4573202.548

Municipi: Vila-rodonà

Conreu actual: Erm

Descripció: Cisterna de secció acampanada i amb l’interior lliscat. La part aèria és un cilindre fet de pedra lligada amb fang, rejuntada amb morter de calç, que mesura 1,60 m de diàmetre per 2 d’altura. L’ampit de la boca és de totxo posat de canto i la llinda, de tres fulls de rajola. A la part del darrera hi ha dues filloles per evitar que s’hi arrambi l’arada.

Núm. element: 66

Definició: Maset amb cisterna

Ref. cadastral: Pol. 19, parc. 19

Coord. UTM: 360073.004, 4573285.061

Municipi: Vila-rodonà

Conreu actual: Sembrat

Descripció: Maset de planta rectangular i teulada a un vessant. Els murs estan fets de pedres lligades amb fang després rejuntades amb morter de calç i arrebossats. Té com dos àmbits independents, però que estan tots dos construïts a la vegada. L’edifici s’encara a SO i té dues portes. Mesura 8 m de façana per 3 m de fons i té una alçada de 3,50 m. Ambdues portes fan 180 cm d’alçada x 110 cm d’amplada. El cos de l’esquerra correspon pròpiament al maset i està en molt males condicions, amb el sostre caigut i ple de vegetació, no s’hi pot accedir. L’entrada conserva la porta de fusta, i a sobre hi ha un arc rebaixat de totxo, de quatre fulls. A dins, a la dreta, s’hi veu un armariet angular de fusta i, al fons, una llar de foc angular. Al mur del fons s’obre la boca d’una cisterna que recollia l’aigua de la teulada, encara amb aigua. La boca de la cisterna té 80 cm de diàmetre.

El cos de la dreta va acomplir la funció de quadra. Es conserva en bon estat la teulada, feta amb cabirons i encanyissat. La porta és de fusta, com també la llinda i, a sobre, escrit a la pasta, s’hi llegeix “AÑO 1928”. A l’interior es mostren diversos pals de fermar i un feltre o collar de llaurar que encara hi penja. A terra hi ha tres porcadors.

Núm. element: 67

Definició: Trinxera del ferrocarril

Ref. cadastral: Pol. 18, parc. 84

Coord. UTM: 361377.682, 4573291.346

Municipi: Vila-rodonà

Conreu actual: Erm (bosc)

Descripció: Trinxera excavada a la roca, en una zona boscosa. Té una amplada de 8 m i una profunditat d'entre 2 i 3. Al seu interior hi han crescut uns pins de grans dimensions, espectaculars. La trinxera està tapada pel camí i en la resta de camps que s'estenen a ponent, malgrat que el vol de 1956 mostra que estava oberta. S'ha anat reomplint el darrer mig segle. Correspon a l'antiga via del ferrocarril Transversal del Principat de Catalunya, un projecte fracassat que no va reeixir. Les obres del terme de Vila-rodonà es van efectuar al llarg de l'any 1883.

Núm. element: 68

Definició: Barraca de pedra seca

Ref. cadastral: Pol. 18, parc. 39

Coord. UTM: 361243.232, 4573151.075

Municipi: Vila-rodonà

Conreu actual: Erm

Descripció: Barraca de pedra seca de planta quadrangular que s'orienta a SO. Inclosa en un marge, no es va acabar de construir. Les seves mesures són 4,60 m de front per 4,70 de fons i 1,50 m d'alçada màxima.

Núm. element: 69

Definició: Barraca de pedra seca i maset

Ref. cadastral: Pol. 18, parc. 80

Coord. UTM: 361233.554, 4572844.895

Municipi: Vila-rodonà

Conreu actual: Ametllers

Descripció: Barraca de pedra seca de petites dimensions a la que s'adossa un maset. La barraca és de planta quadrangular i amb coberta de falsa cúpula i lliris a sobre. Les seves mesures són 3,10 m de front per 3,30 de fons i 2,30 m d'alçada màxima. La porta, allindada, s'obre al SO (130 x 60 cm). En una segona fase, a l'est de la caseta s'hi adossà un cobert; i en una tercera fase el cobert és paredat i queda convertit en una petita quadra. Aquesta nova construcció està feta de pedra lligada amb fang i coberta amb teulada de cabirons, canyes i teules. La teulada, a un vessant, s'ha ensorrat. A l'interior hi ha una menjadora per l'animal. Mesura 3,70 m de front, 3,40 de fons i 2,30 d'alçada.

Núm. element: 70

Definició: Cisterna

Ref. cadastral: Pol. 18, parc. 77

Coord. UTM: 360825.925, 4572654.685

Municipi: Vila-rodonà

Conreu actual: Sembrat

Descripció: Cisterna de planta més o menys ovalada, picada a la roca i lliscada. La volta i coll antics es van ensulsi i en el seu lloc es va fer una coberta de bigueta i rajola i també un nou coll de rajola que ara es troben també enderrocats. La cisterna mesura 2,50 m de llarg, 1,30 d'ample i té una profunditat de 2,20.

Núm. element: 71

Definició: Maset amb cisternes, cocó i cova

Ref. cadastral: Pol. 18, parc. 33

Coord. UTM: 361343.157, 4573353.938

Municipi: Vila-rodon

Conreu actual: Ametller

Descripció: Maset que es complementa amb diversos elements com ara corrals, cisternes, safarejos, etc. L'edifici és de planta rectangular i teulada a dues vessants. Els murs estan fets de pedres lligades amb fang després rejuntades amb morter de calç i arrebossats. No s'hi pot entrar, però a dins hi deu haver una llar de foc, com denota una fumera. Està encarat al sud, on s'obre la porta de dos fulls emmarcada per muntants i arc rebaixat de rajola. A banda i banda hi ha un pedrís. A sobre de l'arc, un rellotge de sol molt simple. La construcció mesura 6,50 m de façana per 6,90 m de fons i té una alçada de 4 m. La porta fa 210 cm d'alçada x 130 cm d'amplada.

A la dreta del maset s'annexen els corrals, de planta trapezoïdal, amb murs de pedra lligada amb fang. A sud s'obre l'entrada, que ha estat refeta recentment amb materials actuals, i s'ha instal·lat una coberta d'uralita que cobreix part de l'àmbit. El frontal, que inclou un petit cos annex, mesura 6,40 m de front per 9 de profunditat. Tampoc és possible accedir a l'interior.

Quasi a tocar de l'angle nord-occidental del maset hi ha una cisterna que recull les aigües de la teulada, de secció acampanada i amb l'interior lliscat. La part aèria és un cilindre fet de pedra lligada amb fang, rejuntada amb morter de calç, que mesura 1,60 m de diàmetre per 1,80 d'altura. Uns 7 m més al nord trobem una segona cisterna que recull l'aigua del rocallís adjacent. La part aèria d'aquesta segona cisterna està ensulsiada i la runa ha fet cap al seu interior; en el seu lloc hi ha una mena refeta amb pedra, ciment i un marc de metall. A aquesta cisterna s'hi adossa un safareig de pedra lligada amb fang, arrebossat i lliscat per dins, que medeix 2,40 x 1,40 x 0,80 d'altura. Està compartimentat en dos parts, per ensabonar i per esbandir. Un dels costats està coronat per cairons inclinats, com és habitual.

Uns 6 m al nord de la cantonada NE del corral hi ha dos elements singulars: un cocó i una cova. El cocó és una estructura de planta circular coberta amb falsa cúpula.

Construït amb pedra seca, té una petita obertura que mira al NE. Té un diàmetre de 2,80 m i una alçada màxima de 1,60. Recull l'aigua del rocallís adjacent. Al costat hi ha un retall artificial a la roca que forma un passadís que descendeix a una cova. Aquesta cova també sembla excavada artificialment i és de planta aproximadament circular, amb un diàmetre d'uns 4,50 m i una alçada de 3, tot i que hi ha terra i pedres en el seu interior. Desconeixem l'objecte d'aquesta cova, tot i que sospitem que també podria ser la recollida d'aigua.

En conjunt, cal ressaltar per la seva varietat els sistemes de recollida d'aigua i elements relacionats.

Núm. element: 72

Definició: Mas del Porta

Ref. cadastral: Pol. 18, parc. 30

Coord. UTM: 360950.084, 4573391.742

Municipi: Vila-rodonà

Conreu actual: Diversos conreus

Descripció: El Mas del Porta és el mas més important de la zona prospectada. Tot i això, a nivell etnològic ha perdut gran part del seu interès degut a les profundes reformes a que ha estat sotmès i que han desfigurat l'estructura original. Actualment funciona com a casa de turisme rural. Ens ha comentat el propietari que el mas estava en franca ruïna abans de la seva reconstrucció, i que en algun lloc va veure gravada una data de sobre 1870-1880.

Originàriament -i també ara- hi ha dos edificis; un situat a ponent, que es correspon pròpiament al mas (uns 19 x 10 m), i un altre a l'est que és el celler (uns 12 x 6,50 m). Cadascun dels edificis té dues plantes. Es conserven part dels mur originaris, però molt refets, com algunes parts amb pedra vista rejuntada amb ciment. El celler conserva algunes entrades amb arc rebaixat de totxo, i sobretot la planta soterrània amb cups, que s'han conservat amb poques modificacions. Els cups estan folrats amb cairons i són prova d'una explotació vitivinícola important.

Més enllà d'aquesta descripció general, els restants elements estan tan modificats que no té sentit la seva descripció.

Núm. element: 73

Definició: Maset

Ref. cadastral: Pol. 18, parc. 67

Coord. UTM: 360726.211, 4573038.490

Municipi: Vila-rodonà

Conreu actual: Olivera

Descripció: Maset de planta rectangular, orientat a SE. Construït de pedra lligada amb fang, ha estat expressament enderrocat i convertit en un munt de runa. Mesura 6 m de front i 5 de profunditat. Al davant s'hi ha trobat un plat de la Selva.

Núm. element: 74

Definició: Cisterna

Ref. cadastral: Pol. 18, parc. 73

Coord. UTM: 360685.300, 4573033.394

Municipi: Vila-rodonà

Conreu actual: Ametllers

Descripció: Cisterna de secció acampanada i amb l'interior lliscat. La part aèria és un cilindre fet de pedra lligada amb fang, rejuntada amb morter de calç, que mesura 1,60 m de diàmetre per 1,80 d'altura. És una cisterna molt profunda, de 4,20 m, proveïda d'un

cupell al centre. En un segon moment es va arrebossar l'exterior, es va fer una visera de totxana sobre l'obertura i es va posar un nou bastiment de fusta amb la porta (que es conserva), inscrivint sobre la pasta la data "1906".

Núm. element: 75

Definició: Barraca de pedra seca

Ref. cadastral: Pol. 18, parc. 30

Coord. UTM: 360783.115,4573248.055

Municipi: Vila-rodona

Conreu actual: Olivera

Descripció: Barraca de pedra seca de planta quadrangular i amb coberta de volta. Les seves mesures són 5 m de front per 5,20 de fons i 2 m d'alçada màxima. La porta, d'arc, s'obre al SO (160 x 100 cm). En l'interior, al fons, a l'esquerra, hi ha una menjadora angular amb el pal de fermar. Al mur dret hi ha dos armaris. El primer, a nivell de terra, presenta un arc de descàrrega que alleugera la llinda. El segon, del tipus corrent, està a una certa alçada.

Núm. element: 76

Definició: Barraca de pedra seca

Ref. cadastral: Pol. 18, parc. 65

Coord. UTM: 360601.671, 4573184.431

Municipi: Vila-rodona

Conreu actual: Olivera

Descripció: Gran barraca de pedra seca adossada a un marge. D'estructura força complexa, compta amb diverses estances, totes cobertes amb falses cúpules. La planta és aproximadament semicircular, amb un diàmetre d'uns 9 m i una alçada de 2,5. Les portes són allindades; la principal, que s'obre a SO, fa 160 x 90 cm. Un cop a dins, es pot seguir recte, amb la qual cosa fem cap a l'estança reservada a l'animal, que compta amb una menjadora (a l'esquerra) i pal de fermar. Abans, però, s'obren sengles passadissos a dreta i esquerra. El de l'esquerra mena a un habitacle de reduïdes dimensions. El de la dreta dona a un passadís en el que podem observar una porta paredada amb llinda de fusta que donaria a l'exterior; al fons hi ha una estança de planta quadrangular que sembla correspondre a una antiga barraca més antiga incorporada en un segon moment a aquesta més gran. Per la seva singularitat, aquesta barraca mereix una atenció especial. A 4 m es troba la cisterna núm. 77.

Núm. element: 77

Definició: Cisterna

Ref. cadastral: Pol. 18, parc. 65

Coord. UTM: 360592.516, 4573184.376

Municipi: Vila-rodona

Conreu actual: Olivera

Descripció: Cisterna de secció acampanada i amb l'interior lliscat. La part aèria és un cilindre fet de pedra lligada amb fang, rejuntada amb morter de calç, que mesura 1,60 m de diàmetre per 1,70 d'altura. La coberta del cilindre no es conserva.

Núm. element: 78

Definició: Cocó

Ref. cadastral: Pol. 18, parc. 65

Coord. UTM: 360467.329, 4573207.412

Municipi: Vila-rodon

Conreu actual: Olivera

Descripció: Cocó construït en un marge. La boca, allindada, fa 55 cm d'alçada per 50 d'amplada. L'estructura interior del cocó és de planta semicircular ultrapassada, amb un diàmetre de 80 cm.

Núm. element: 79

Definició: Mas El Giró

Ref. cadastral: Pol. 18, parc. 66

Coord. UTM: 360584.059, 4573027.830

Municipi: Vila-rodon

Conreu actual: Ametller, vinya

Descripció: El Giró és un mas que presenta una estructura simple, però amb nombroses ampliacions, així com elements annexes que el fan especialment interessant: cisternes, una era, una cova, etc. Està encara en ple funcionament, com a centre d'una finca extensa.

La construcció ocupa una àrea aproximadament quadrangular, de 13 x 11 m que és el resultat de successives ampliacions. L'edifici primitiu és un mas de dues plantes cobert amb una teulada doble vessant que s'orienta a sud. En aquesta façana s'obre la porta i dues finestres (una a la planta baixa i una altra al primer pis), però totes aquestes obertures han estat refetes modernament. Al sòcol hi ha un pedrís. Els murs són de pedra i estan completament arrebossats ja d'antic. Una xemeneia delata una llar de foc al seu interior. En una segona fase s'afegí un nou edifici adossat al costat nord del mas; és aquest una construcció de planta rectangular, amb murs de pedra arrebossats, coberta amb teulada a un vessant i amb dos pisos també amb llar de foc. Té una finestra en el mur meridional i dues més a l'alada del primer pis obertes modernament en els murs est i oest. En una tercera fase s'annexa un cos quadrangular a l'est del mas originari. Només té planta baixa i al mur sud hi ha dues obertures: una finestra i la boca d'una cisterna tancada amb una porteta. La finestra s'ha obert o refet modernament, i a sobre hi ha una rajola amb la data "1884". Sobre la boca de la cisterna, a la pasta s'ha inscrit el text "1930 año". Actualment està cobert per una teulada d'uralita. La quarta i última fase d'ampliació és moderna i consisteix en annexar un edifici en forma de L al nord i a l'est de la construcció. S'ha aixecat amb rajola, està cobert d'uralita a dues vessants i presenta dos grans portes metàl·liques obertes a la façana oriental. Serveix de garatge i magatzem agrícoles.

Al SO de mas hi ha una era actualment encimentada que fa uns 14 m de diàmetre. A un costat hi ha una curra de pedra de notables dimensions. Al sud de l'era, a tocar, hi ha la boca d'una cisterna que es conserva fins el coll i que ha estat modernament tancada amb una tapa metàl·lica. Al costat hi ha dos safarejos de sèrie, solts, sense cap interès. Un dels elements que més crida l'atenció és la presència d'una cova que s'ha excavat artificialment sota l'era. S'hi entra per un retall artificial efectuat a la roca, al SO de l'era. A l'interior s'hi han llençat estris en desús, alguns d'un cert interès etnològic: eines antigues de ferro forjat, portadores, garrafes, etc. Pel voltant de l'era s'observen alguns objectes ceràmics: una gerra d'oli, una olla, un càntir, etc.

Tot i ser un mas de reduïdes dimensions, el Giró presenta una història constructiva prou complexa, així com testimonis dels diferents conreus i activitats que han tingut aquestes terres: cereal (era i curra) i vinya (portadores). També activitats complementàries (la recol·lecció de mel), com mostra una arna que es troba vora l'era. No hi hem pogut entrar i per tant desconeixem si a l'interior hi ha altres elements interessants com podrien ser cups, etc.

Núm. element: 80

Definició: Cocó

Ref. cadastral: Pol. 18, parc. 66

Coord. UTM: 360647.877, 4573074.197

Municipi: Vila-rodonà

Conreu actual: Ametller

Descripció: Cocó construït en un marge. La boca, allindada, fa 60 cm d'alçada per 60 d'amplada. L'estructura interior té una profunditat de 130 cm.

Núm. element: 81

Definició: Maset

Ref. cadastral: Pol. 18, parc. 75

Coord. UTM: 360562.630, 4572795.159

Municipi: Vila-rodonà

Conreu actual: Olivera i ametller

Descripció: Maset de planta rectangular i teulada a un vessant. Els murs estan fets de pedres lligades amb fang després rejuntades amb morter de calç. La façana principal mira a SE i en ella s'hi obria antigament la porta principal. En una segona fase s'hi ha annexat un segon cos fet amb rajola i terrat, sense cap interès, i s'hi ha afegit la inscripció "CAL MUNDU" i s'ha arrebossat tot amb ciment, també el maset. L'edifici originari mesura 4,80 de façana per 3,30 m de fons i té una alçada de 3 m. A poca distància hi ha la cisterna núm. 82.

Núm. element: 82

Definició: Cisterna

Ref. cadastral: Pol. 18, parc. 75

Coord. UTM: 360550.837, 4572783.820

Municipi: Vila-rodonà

Conreu actual: Olivera i ametller

Descripció: Cisterna de la que es veu només la part aèria, de forma cilíndrica, completament arrebossada amb ciment i amb la boca tancada per una porta metàl·lica. Mesura 1,80 m de diàmetre per 1,80 d'altura.

Núm. element: 83

Definició: Barraca de pedra seca i paravent

Ref. cadastral: Pol. 18, parc. 71

Coord. UTM: 360501.372, 4572865.518

Municipi: Vila-rodonà

Conreu actual: Olivera

Descripció: Amuntegament de pedres de planta irregular. Es tracta d'una barraca de pedra seca començada a construir però que va acabar convertida en un claper. No és una barraca ensorrada, sinó que estem davant d'un canvi de projecte. La porta, de la que s'observen perfectament els muntants, s'obre al sud, i l'interior de la projectada barraca es troba reblert de pedra. Del costat oest neix un mur ample de forma angular que configura un paravent en el que s'obre, a certa alçada, un armariet de planta semicircular. La barraca/claper té 6 m de façana i 4,60 de fondo, amb una alçada màxima de 2 m. La porta té una amplada de 80 cm. L'armariet fa 80 cm d'ample i 70 de fondo.

És a recer d'un pi de grans dimensions que per la seva situació és un punt de referència en el paisatge circumdant.

Núm. element: 84

Definició: Maset

Ref. cadastral: Pol. 3, parc. 60

Coord. UTM: 360166.889, 4573023.209

Municipi: Alió

Conreu actual: Erm

Descripció: Maset de planta rectangular i coberta de terrat. Els murs estan fets de pedres lligades amb fang, i l'exterior es presenta arrebossat. La façana principal mira a SO i en ella s'hi obre la porta, amb llinda de fusta. Al costat de la porta hi ha una finestra tapiada. Entrant a mà dreta hi havia una llar de foc, segons testimoni de la xemeneia, feta de rajola, que encara es conserva parcialment. Al fons, a la dreta, hi ha una menjadora i pal de fermar. El sostre s'ha enfonsat en la zona de l'entrada. Les mesures del maset són 3,40 m de façana; 5,30 de fons; i 2,60 d'alçada. La porta fa 190 cm d'altura per 1,10 d'ample.

Núm. element: 85

Definició: Barraca de pedra seca

Ref. cadastral: Pol. 3, parc. 60

Coord. UTM: 360313.570, 4572884.285

Municipi: Alió

Conreu actual: Olivera

Descripció: Barraca de pedra seca de planta quadrangular i amb coberta de volta amb lliris. Les seves mesures són 6,50 m de front per 7 de fons i 3,50 m d'alçada màxima. La porta, d'arc, s'obre al SO (190 x 120 cm).

Núm. element: 86

Definició: Barraca de pedra seca

Ref. cadastral: Pol. 3, parc. 64

Coord. UTM: 360148.824, 4572820.601

Municipi: Alió

Conreu actual: Erm

Descripció: Barraca de pedra seca de planta rectangular i amb coberta de falsa cúpula. Les seves mesures són 6 m de front per 7,20 de fons i 4 m d'alçada màxima. La porta, de llinda partida i remat triangular, s'obre al SO (175 x 100 cm). A banda i banda de la barraca hi ha acumulacions de pedres. Aquesta és una de les barraques més notables, tant per la seva tipologia com per les seves grans dimensions.

Núm. element: 87

Definició: Maset amb cisterna

Ref. cadastral: Pol. 3, parc. 22

Coord. UTM: 359911.089, 4572873.608

Municipi: Alió

Conreu actual: Vinya

Descripció: Maset de planta rectangular i coberta de volta de rajola, la única que hem documentat en aquest treball. Les parets estan fets de pedres lligades amb fang, rejuntades i arrebossades. La porta presenta els muntants de rajola massissa i llinda de bigueta de ferro coronada amb una visera de rajola. Vora la porta hi ha la següent inscripció: "J.V.M. 25-10-1949". Annexat al mur SE hi ha un semicilindre corresponent a la part aèria d'una cisterna amb boca a l'interior del maset, però és inaccessible a causa dels esbarzers. Entrant al mas, a mà dreta, s'hi troba la boca de l'esmentada cisterna i, al fons, una llar de foc angular. Entrant a mà esquerra, una menjadora amb anella i pal de fermar. A dalt, sota la volta, hi ha dos tirants de ferro per assegurar la volta, i sobre els que s'ha col·locat una escala de fusta triangular de plegar olives. Les mesures del maset són 7 m de façana; 4,10 de fons; i 2,80 d'alçada. La porta fa 190 cm d'altura per 100 d'ample.

Núm. element: 88

Definició: Cocó

Ref. cadastral: Pol. 3, parc. 65

Coord. UTM: 360004.451, 4573006.848

Municipi: Alió

Conreu actual: Vinya

Descripció: Petit cocó construït en un marge. La boca, d'arc, fa 35 cm d'alçada per 35 d'amplada. L'estructura interior té una profunditat de 50 cm.

Núm. element: 89

Definició: Cisterna amb paravent

Ref. cadastral: Pol. 3, parc. 21

Coord. UTM: 359876.688, 4573111.212

Municipi: Alió

Conreu actual: Vinya

Descripció: Cisterna de secció acampanada i amb l'interior lliscat, amb aigua a l'interior. La part aèria és un cilindre fet de pedra lligada amb fang, rejuntada amb morter de calç, que mesura 1,70 m de diàmetre per 1,90 d'altura. A dalt, a la llosa que el corona, hi ha un gruixut ganxo de ferro per a la corriola. El cilindre de la cisterna forma part d'un paravent amb planta de L que s'obre al sud, que mesura 5,50 x 2 m, amb una alçada de 1,40 m. El sistema constructiu és el mateix: pedra lligada amb fang parcialment rejuntada amb morter de calç. Hi ha indicis d'haver-hi hagut antigament una doble pica d'obra annexada al paravent, segons mostren uns arrebossats que s'hi adossen. De fet el pou té, a l'interior del cilindre, una petita pica amb forat que vessa a l'exterior, és a dir, a la pica d'obra desapareguda. Amb tota probabilitat fou una pica per a sulfats, tot i que les marques mostren un acabament inclinat més propi de safarejos (que en aquest lloc no tindria sentit).

Núm. element: 90

Definició: Aqüeducte romà

Ref. cadastral: Pol. 23, parc. 85

Coord. UTM: 361375.608,4574004.242

Municipi: Vila-rodona

Conreu actual: Ametller

Descripció: Aquest element correspon a l'qüeducte romà localitzat en la Rasa 1, ja descrit en el lloc corresponent.

ANNEX 2. CORPUS FOTOGRÀFIC

(Joan Canela i Josep Zaragoza/ICAC)

Prospecció en curs



Tasques de documentació



Camí Ral de Vilafranca a Montblanc





Elements etnològics



Element núm. 1



Element n.º 1



Element n.º 2



Element núm. 3



Element núm. 4



Element núm. 5



Element núm. 6



Element núm. 7



Element núm. 8



Element núm. 9



Element n.º 9



Element núm. 10



Element núm. 11



Element n.ºm. 12



Element n.ºm. 13



Element núm. 14



Element núm. 15



Element núm. 15



Element núm. 15



Element núm. 16



Element núm. 17



Element núm. 18



Element núm. 19



Element n.º 20



Element núm. 20



Element núm. 21



Element núm. 21



Element núm. 21



Element n.ºm. 21



Element n.ºm. 22



Element núm. 22



Element núm. 23



Element núm. 24



Element n.º. 25



Element núm. 26



Element núm. 27



Element n.ºm. 28



Element n.ºm. 29



Element n.º 30



Element núm. 30



Element núm. 31



Element núm. 32



Element núm. 33



Element n.ºm. 33



Element n.ºm. 34



Element n.º. 35



Element núm. 35



Element núm. 36



Element núm. 37



Element núm. 38



Element nm. 39



Element núm. 40



Element núm. 41



Element núm. 42



Element núm. 43



Element núm. 43



Element n.º. 43



Element n.ºm. 43

Exp Dal Garbas 79,
 Exp 1/2 Garbas 110
 Total 189

Exp Garbas 39
 Total 89

89 aorta 19 1/2

Exp Dal Garbas 79,
 Exp 1/2 Garbas 110
 Total 189

Exp Garbas 39
 Total 89

89 aorta 19 1/2

Dijo que vivia en Garbas
 y que en sus dias se llamaba
 San Maria de Garbas y en sus dias
 se la llamo San Juan de Garbas

El dia 5 de Marzo
 de 1714 se comburo el
 templo de San Juan de Garbas

Element núm. 43



Element núm. 44



Element núm. 45



Element núm. 46



Element núm. 47



Element núm. 47



Element núm. 48



Element núm. 49



Element núm. 50



Element núm. 51



Element núm. 52



Element núm. 53



Element núm. 54



Element núm. 55



Element núm. 56



Element núm. 57



Element núm. 58



Element núm. 59



Element nm. 60



Element núm. 61



Element núm. 62



Element núm. 63



Element núm. 64



Element núm. 64



Element núm. 64



Element n.ºm. 65



Element núm. 66



Element n.º. 66



Element núm. 66



Element nm. 66



Element nm. 67




Element núm. 67



Element núm. 68



Element núm. 69



Element núm. 69



Element núm. 70




Element núm. 71



Element núm. 71



Element núm. 71



Element nm. 71



Element nm. 72




Element núm. 72



Element núm. 73



Element núm. 74



Element núm. 74



Element núm. 75



Element núm. 75



Element núm. 76



Element n.º 76



Elements núm. 76-77



Element núm. 77




Element núm. 78



Element núm. 79



Element núm. 79



Element núm. 79



Element núm. 79



Element n.ºm. 79



Element núm. 79



Element núm. 79



Element núm. 79



Element núm. 79



Element núm. 80



Element núm. 81



Element núm. 82



Element núm. 83



Element núm. 83



Element núm. 84



Element núm. 84



Element núm. 85



Element núm. 86



Element núm. 86



Element núm. 87



Element núm. 87



Element n.º 87



Element núm. 88



Element núm. 89



Element núm. 89



Element núm. 89



Element núm. 89 (aqüeducte)

Excavació d'un segment d'aqüeducte romà





Rases obertes per localitzar l'aqüeducte



Rasa 1



Rasa 2



Rasa 3



Rasa 3



Rasa 3



Rasa 4



Rasa 4



Rasa 5



Rasa 6



Rasa 7



Rasa 7

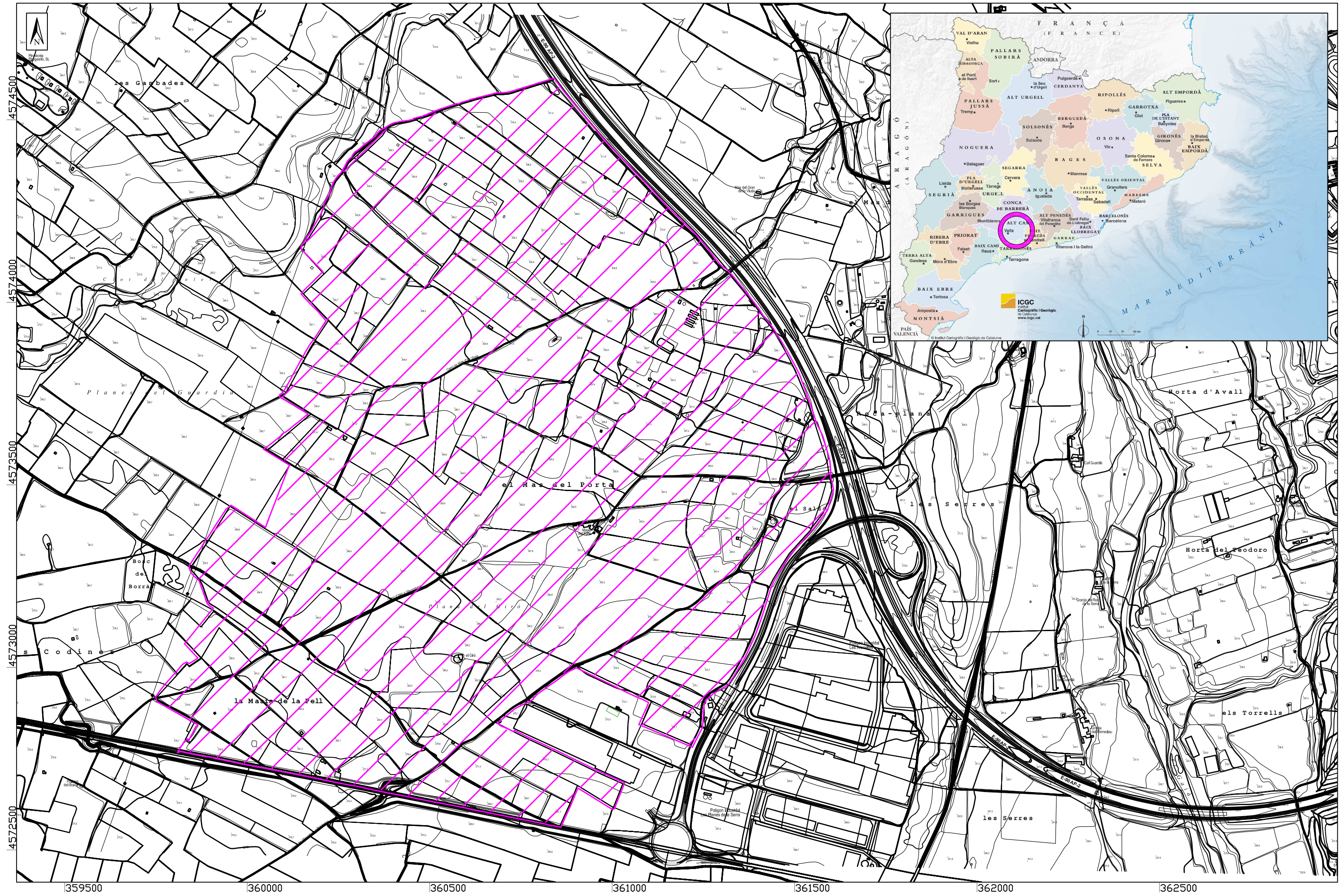
ANNEX 3. PLANIMETRIA

(Iñaki Matias/ICAC)

Relació de plànols

1. Llegendes
2. Situació de l'àrea prospectada
3. Clau dels fulls
4. Mapa de situació 1
5. Mapa de situació 2
6. Mapa de situació 3
7. Rasa 1
8. Rasa 1. Aqüeducte romà
9. Rasa 2
10. Rasa 3
11. Rasa 3
12. Rasa 3
13. Rasa 3
14. Rasa 4
15. Rasa 4
16. Rasa 5
17. Rasa 5
18. Rasa 6
19. Rasa 6
20. Rasa 7
21. Rasa 7

-  Mas
-  Maset
-  Barraca pedra seca
-  Cisterna
-  Cocó
-  Paravent
-  Claper
-  Trinxera ferrocarril
-  Traçat ferrocarril
-  Camins històrics
-  Aqüeducte romà
-  Traçat teòric aqüeducte romà
-  Rases prospecció arqueològica
-  Zones expectativa arqueològica



4574500
4574000
4573500
4573000
4572500

35950 36000 36050 36100 36150 36200 36250

PROJECTE
PROSPECCIÓ ARQUEOLÒGICA VISUAL I DELIMITACIÓ DE L'AQUÈDUCTE ROMÀ DEL GAIÀ DE L'ÀMBIT DEL POU PLANES DEL GUARDIÀ DE VILA-RODONA I ALIÓ (ALT CAMP)

DATA
ABRIL 2019

ESCALA
DIN A3 1:10.000
0 500 M

PLANIMETRIA
ICAC Institut Català d'Arqueologia Clàssica Unitat de Documentació Gràfica

PLÀNOL SITUACIÓ



4574200
4573800
4573400
4572900
4572400

359100 359600 360100 360600 361100 361600 362100

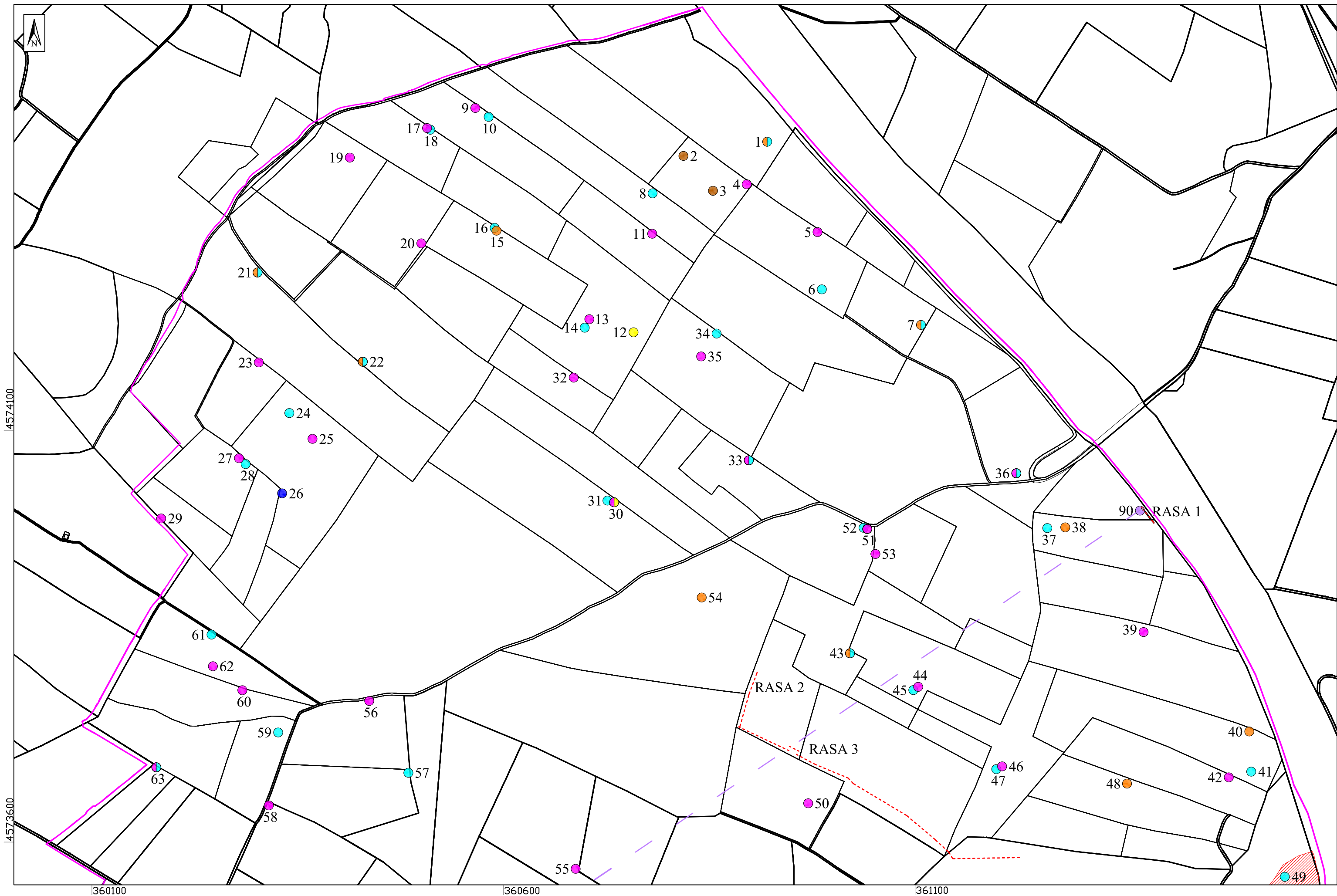
PROJECTE
 PROSPECCIÓ ARQUEOLÒGICA VISUAL I DELIMITACIÓ DE L'AQUÈDUCTE ROMÀ DEL GAIG
 DE L'ÀMBIT DEL POU PLANES DEL GUARDIÀ DE VILA-RODONA I ALIÓ (ALT CAMP)

DATA
 ABRIL 2019

ESCALA DIN A3 1:10.000
 0 500 M

PLANIMETRIA
 ICAC Institut Català d'Arqueologia Clàssica
 Unitat de Documentació Gràfica

CLAU DELS FULLS



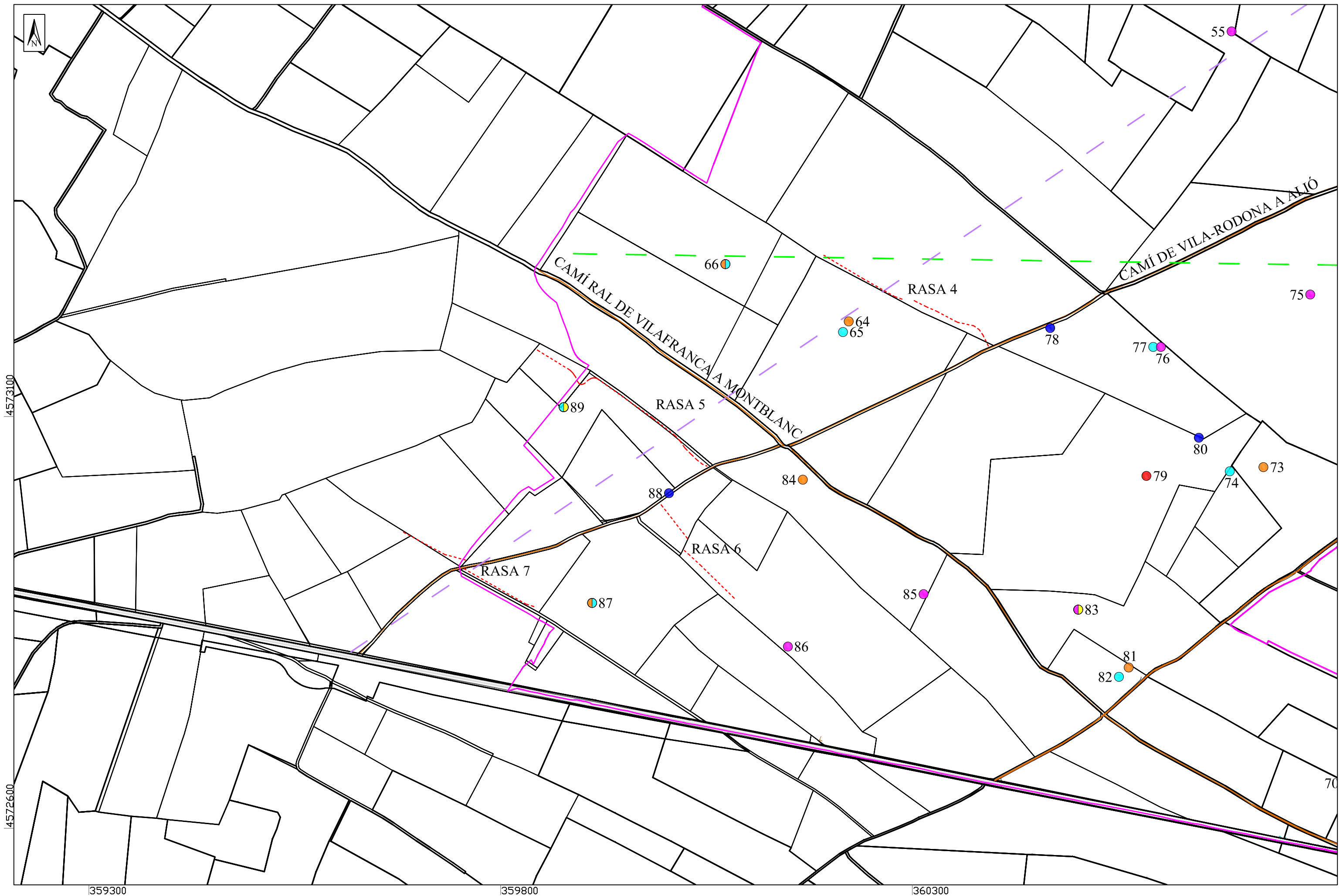
4574100

4573600

360100

360600

361100



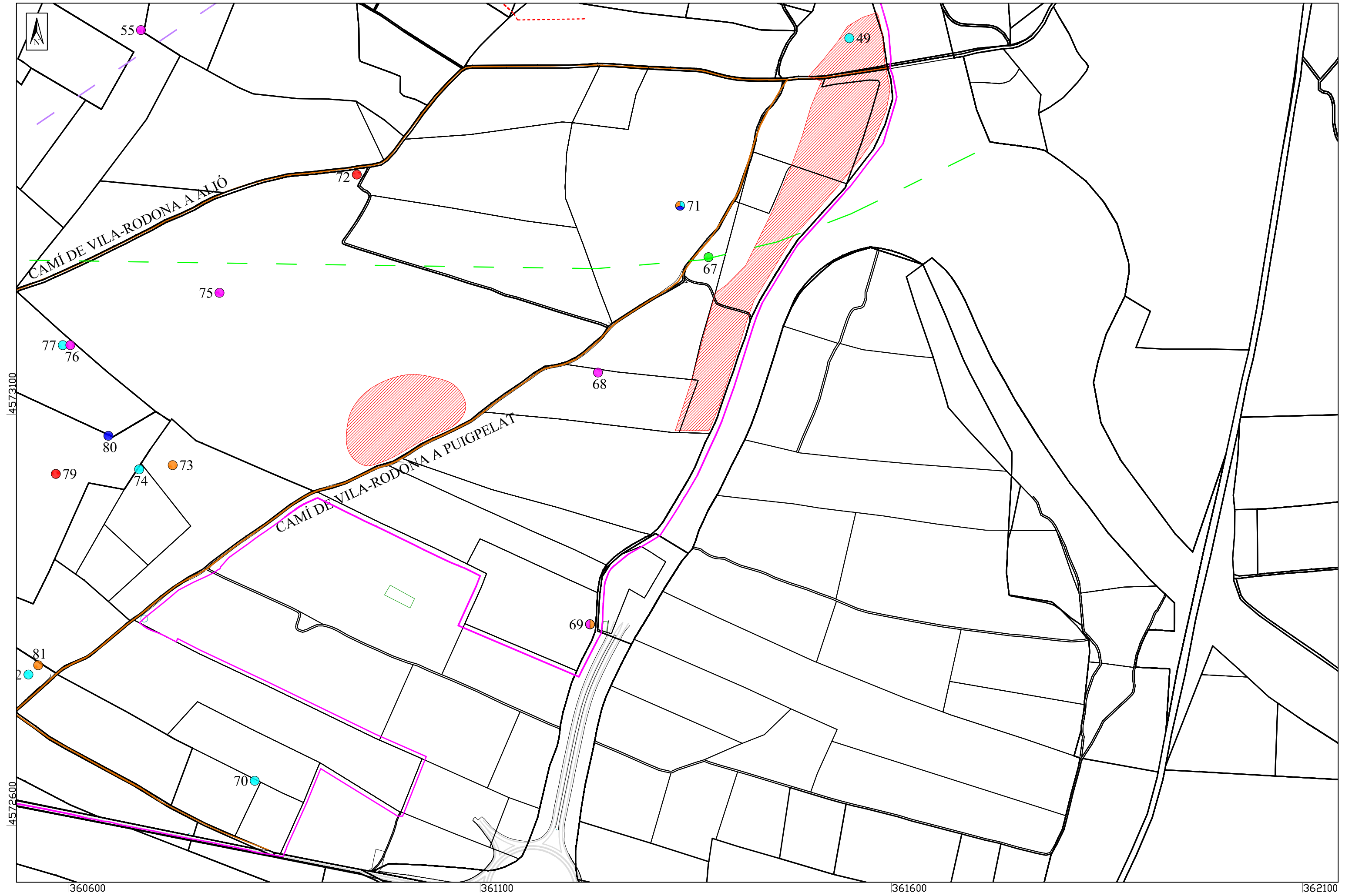
4573100

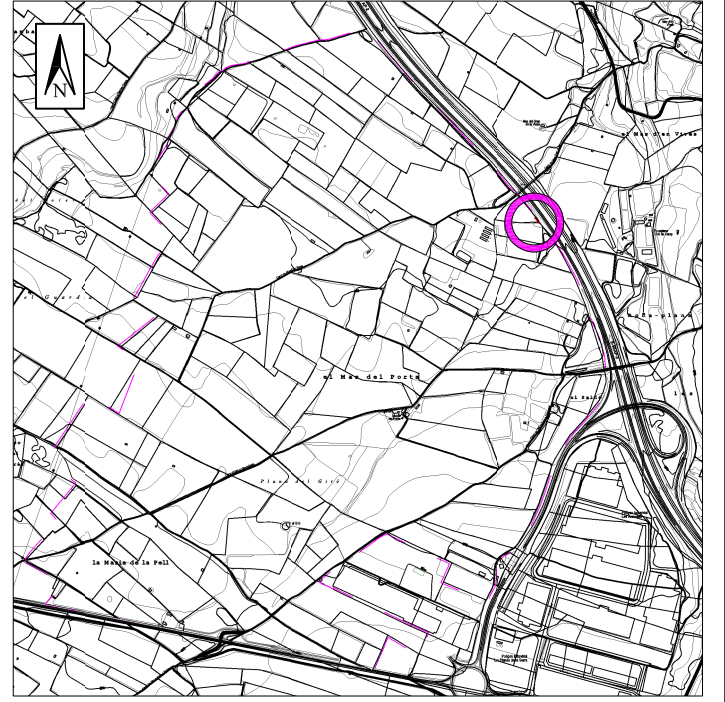
4572600

359300

359800

360300





4574000

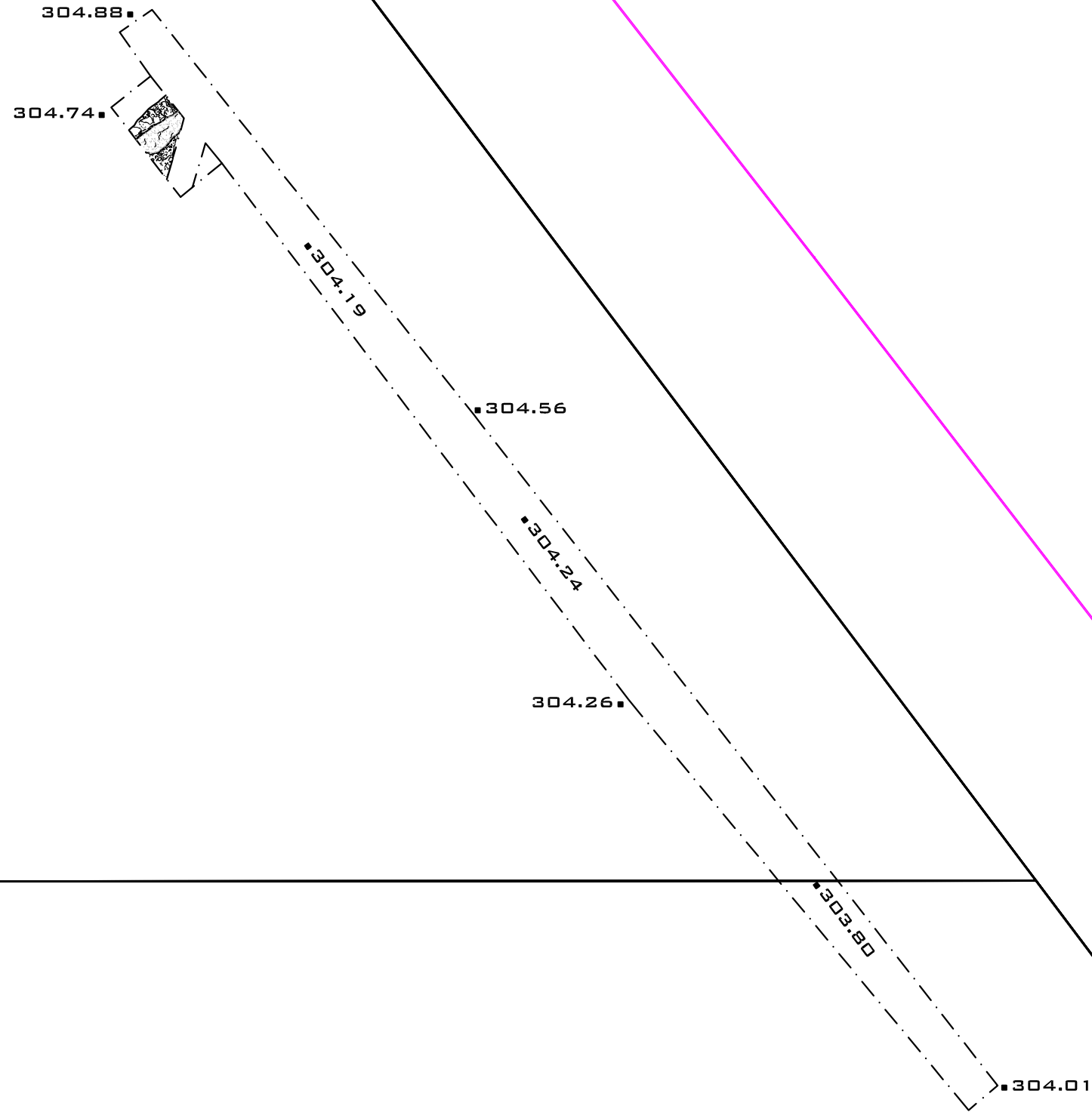
4573990

361370

361380

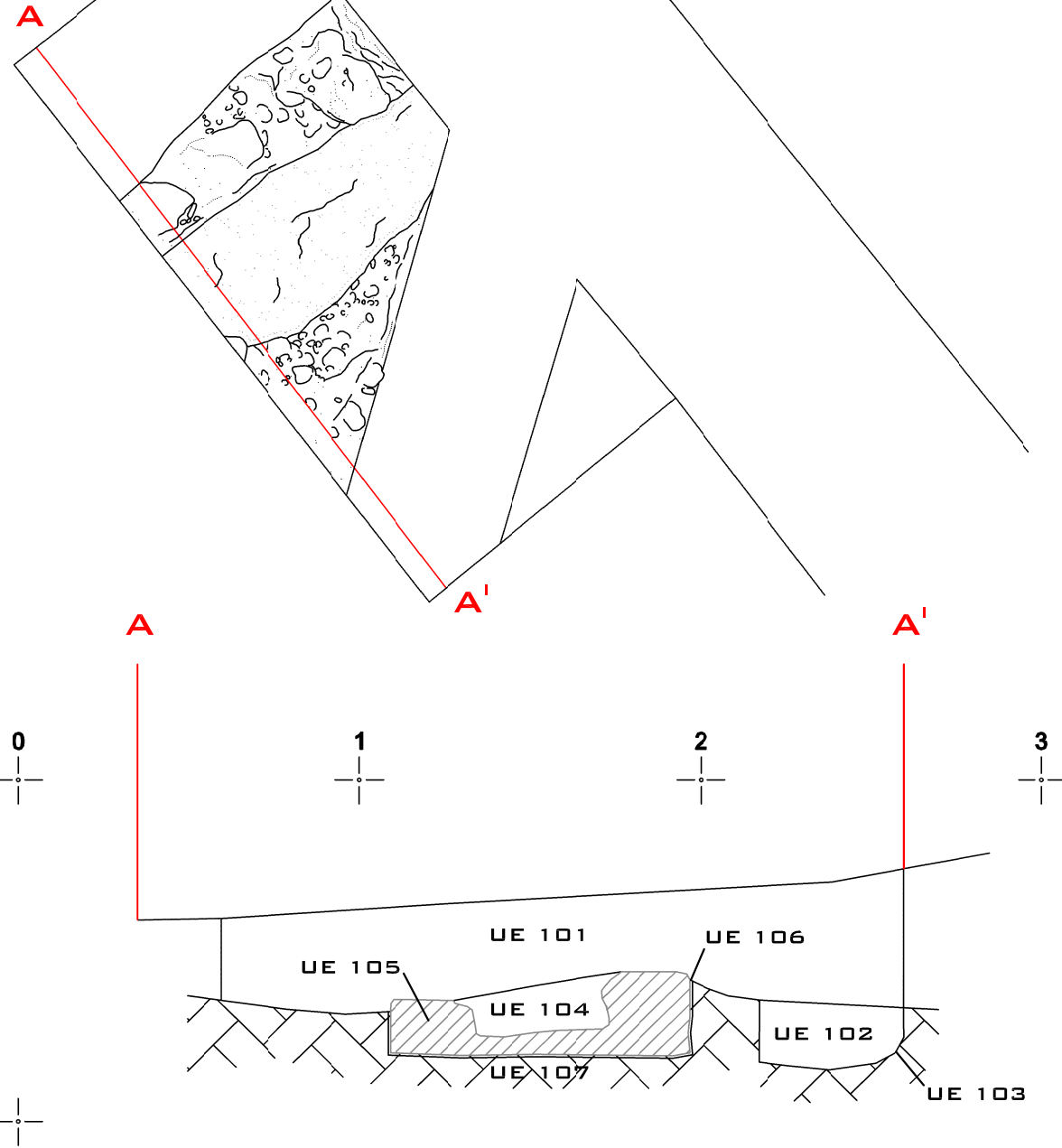
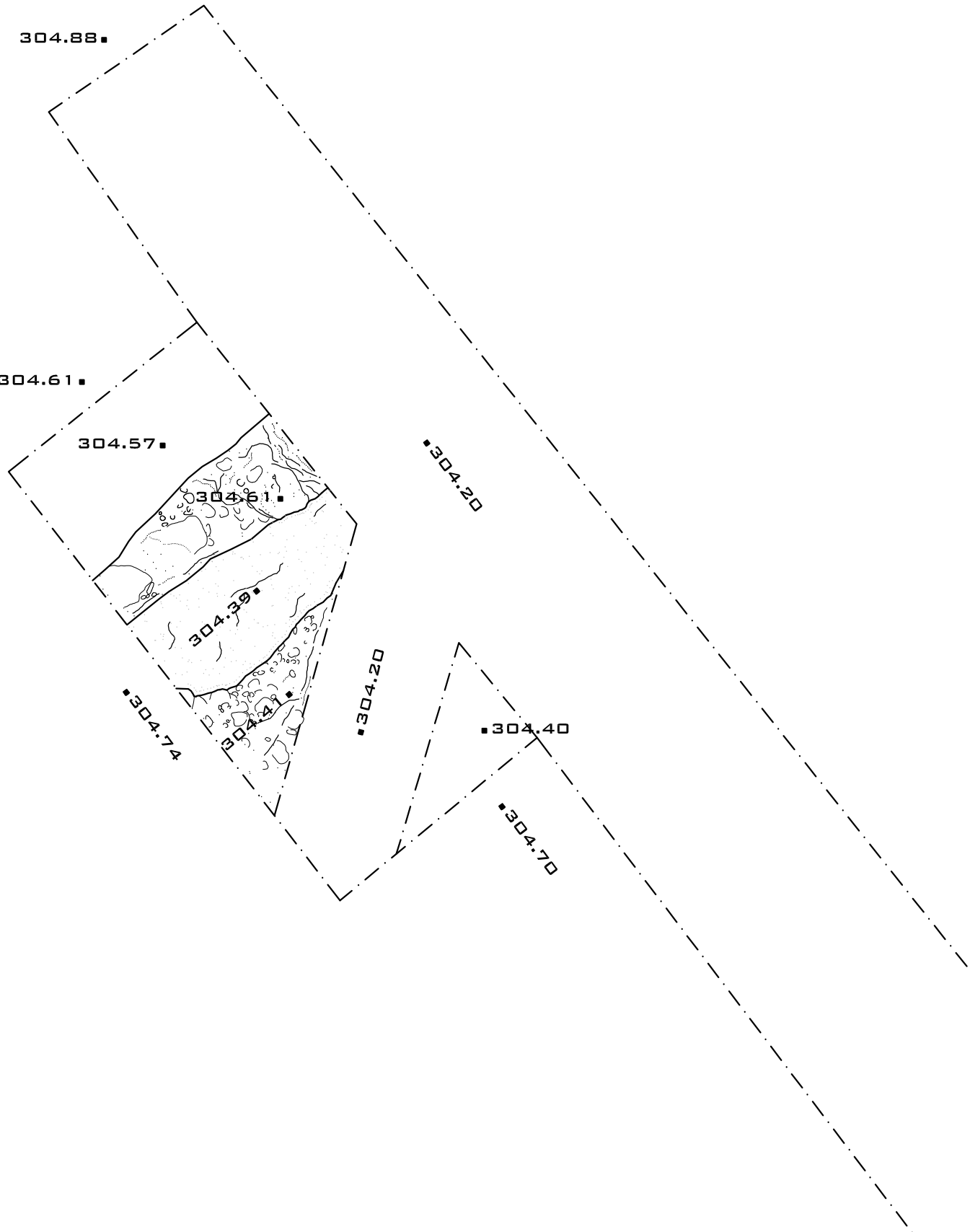
361390

362100





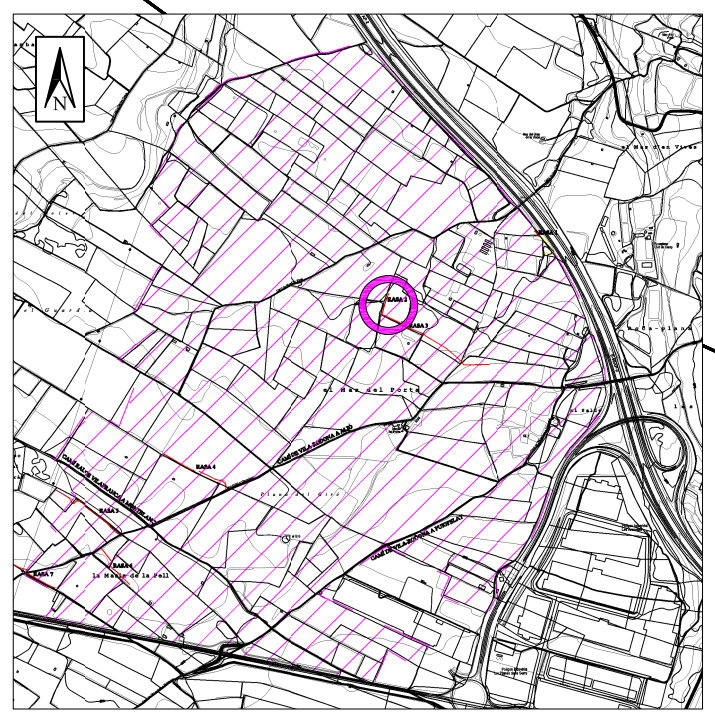
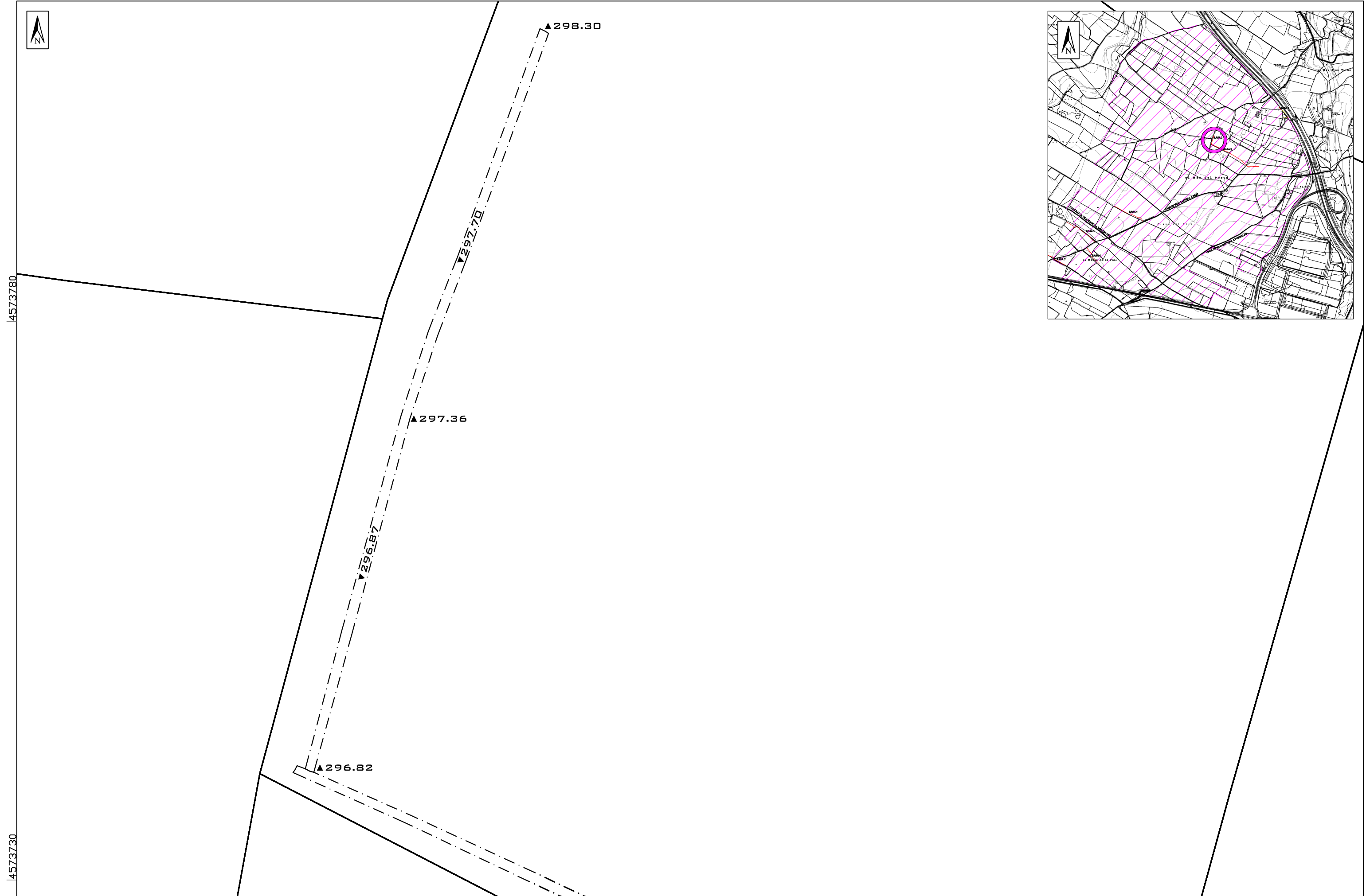
4573990
4574005
4574004
4574003
4574002



361375

361376

361377



360870

360920

360970

4573780

4573730

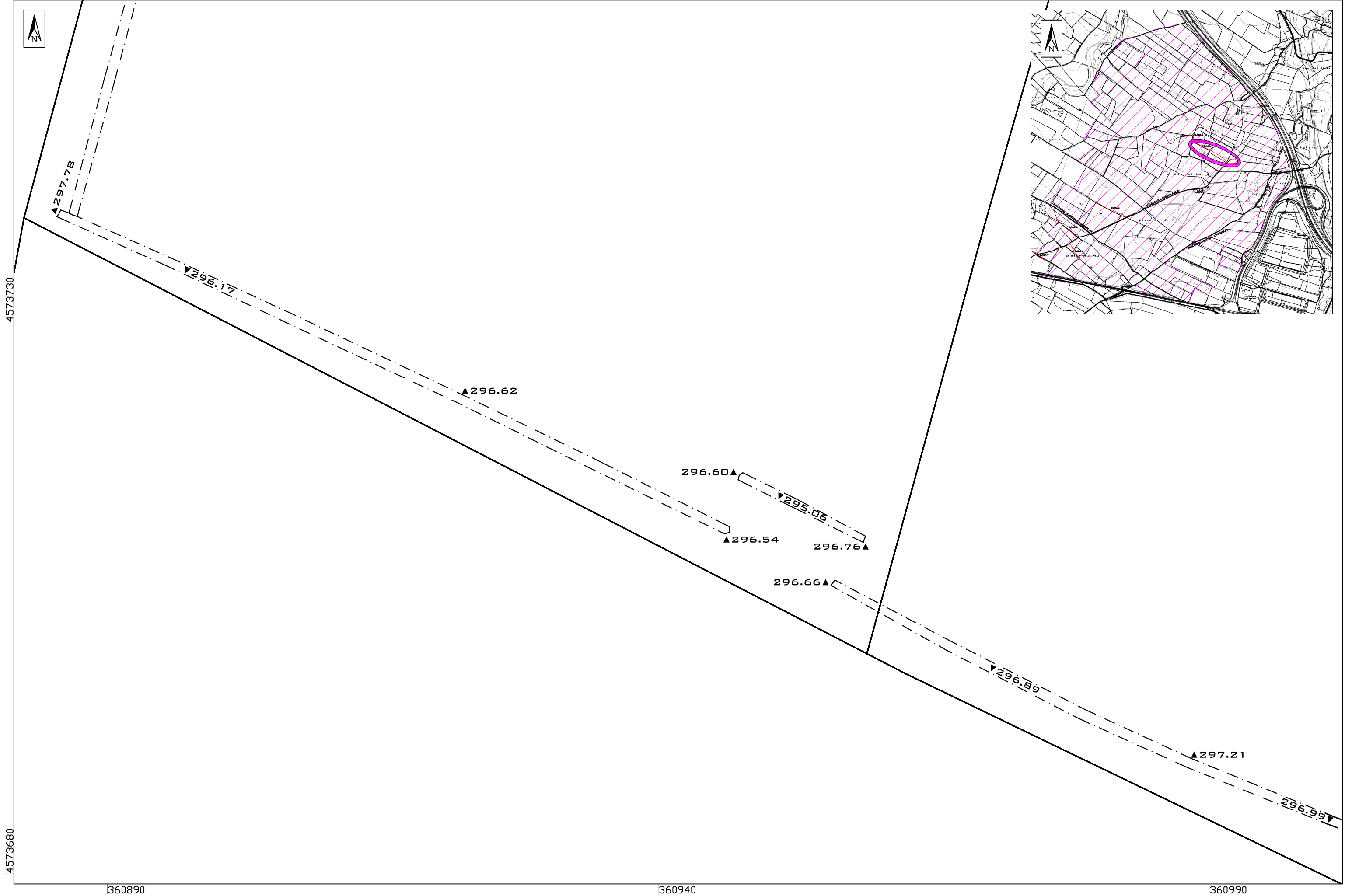
PROJECTE
 PROSPECCIÓ ARQUEOLÒGICA VISUAL I DELIMITACIÓ DE L'AQUÈDUCTE ROMÀ DEL GAIÀ
 DE L'ÀMBIT DEL PDU PLANES DEL GUARDIÀ DE VILA-RODONA I ALIÓ (ALT CAMP)

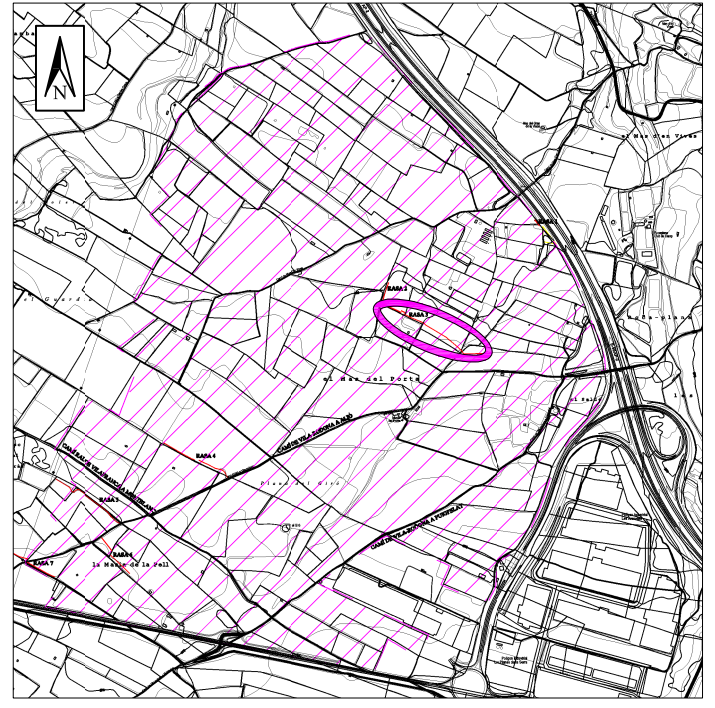
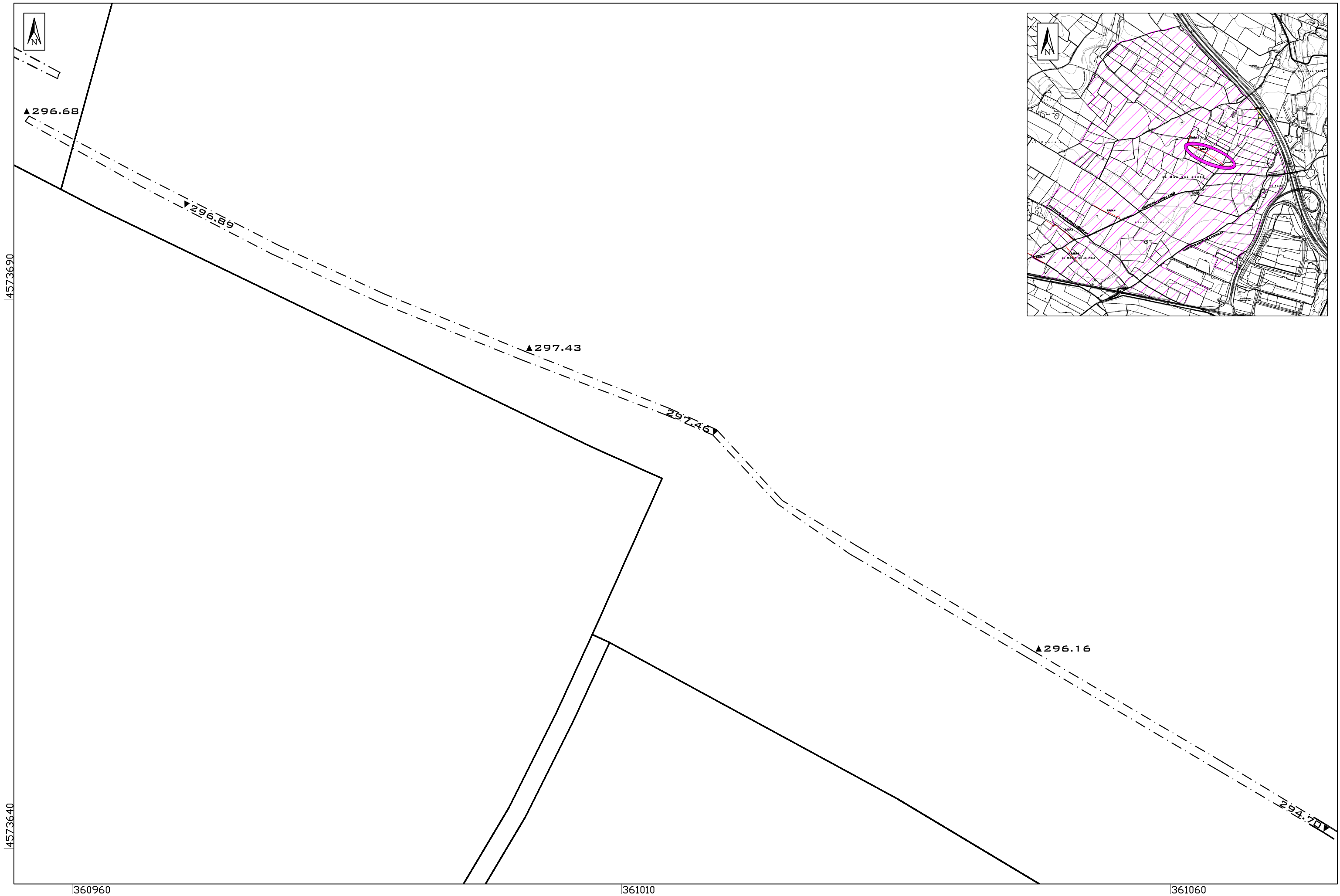
DATA
 ABRIL 2019

ESCALA
 DIN A3 1:300
 0 15 M

PLANIMETRIA
ICAC⁹ Institut Català
 d'Arqueologia Clàssica
 Unitat de Documentació Gràfica

PLANTA
 RASA 2







4573630

4573580

361070

361120

361170

▲294.94

▼294.10


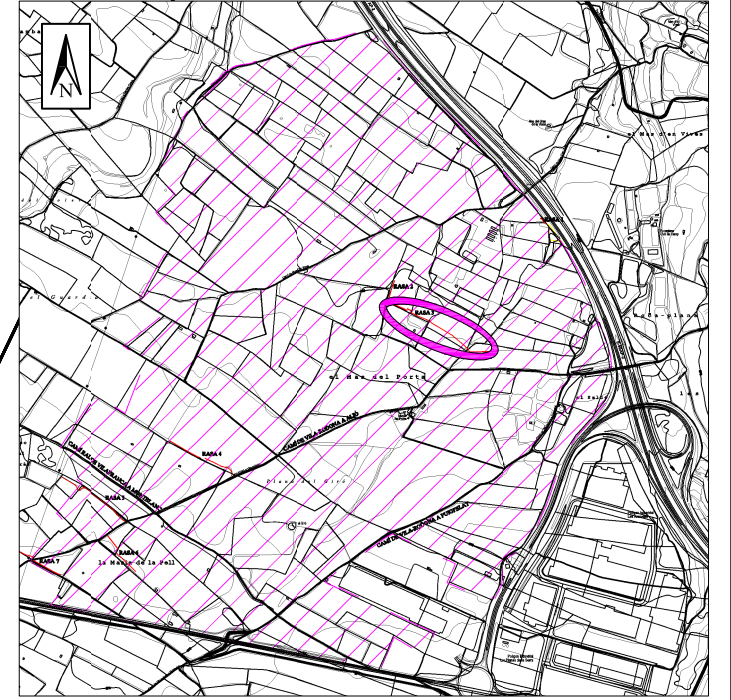
▲294.30

▼293.60

▲291.07

▼289.89

▲289.79



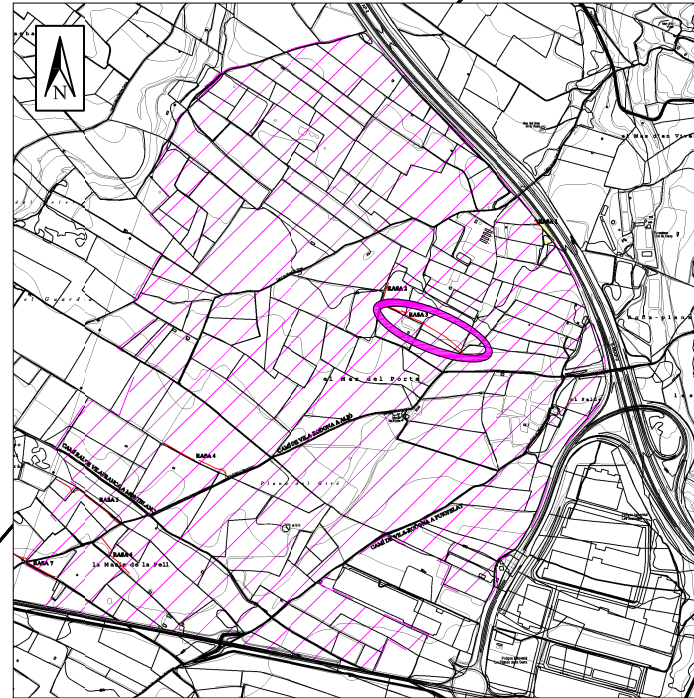
4573620

4573570

361120

361170

361220



▲294.12

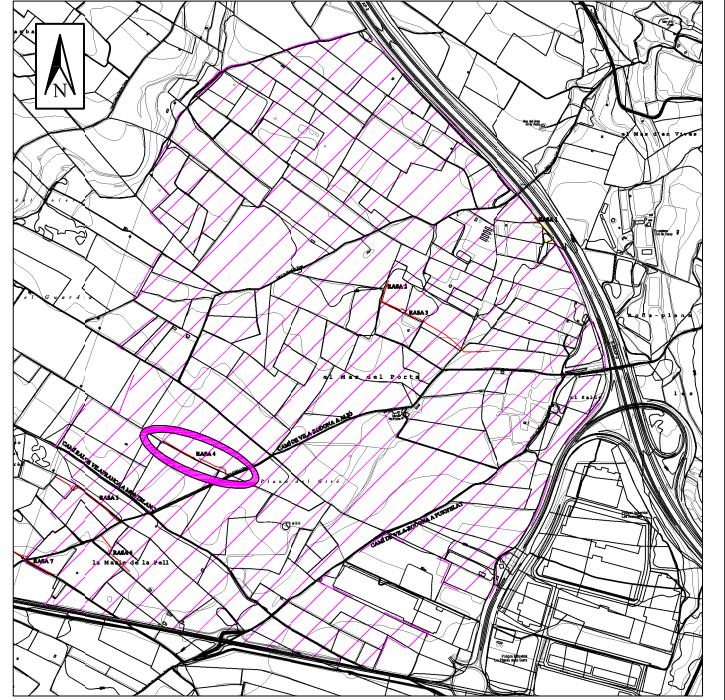
▼293.47

▼289.89

▲289.79

▼289.27

▲289.31



4573280

4573230

360190

360240

360290

▲287.35

▼286.17

▲286.33

▼285.43

▼285.18

▲286.08

286.12▲

PROJECTE
 PROSPECCIÓ ARQUEOLÒGICA VISUAL I DELIMITACIÓ DE L'AQUÈDUCTE ROMÀ DEL GAIÀ
 DE L'ÀMBIT DEL PDU PLANES DEL GUARDIÀ DE VILA-RODONA I ALIÓ (ALT CAMP)

DATA
 ABRIL 2019

ESCALA
 DIN A3 1:300
 0 15 M

PLANIMETRIA
 Institut Català
 d'Arqueologia Clàssica
 Unitat de Documentació Gràfica

PLANTA
 RASA 4



4573230

4573180

286.12▲

▼285.66

▲286.46

▼286.18

▲286.90

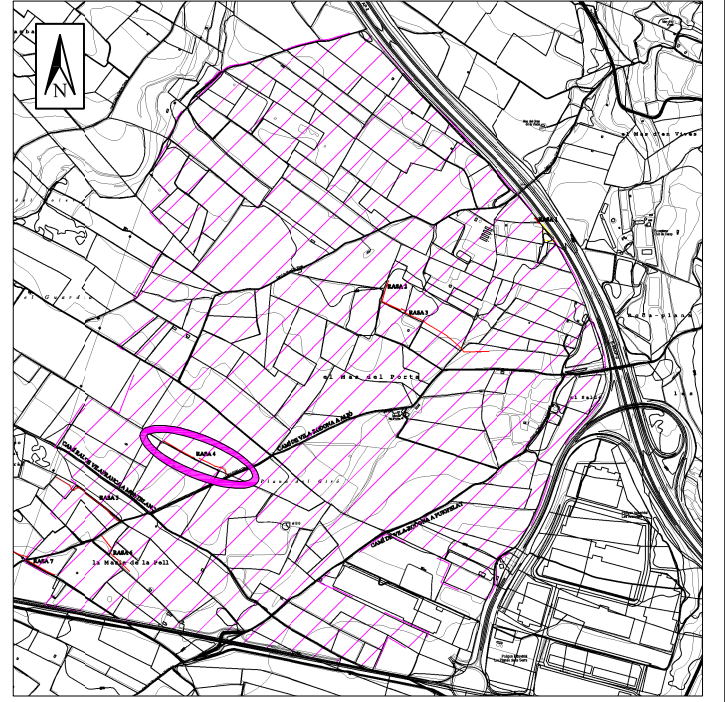
▼286.36

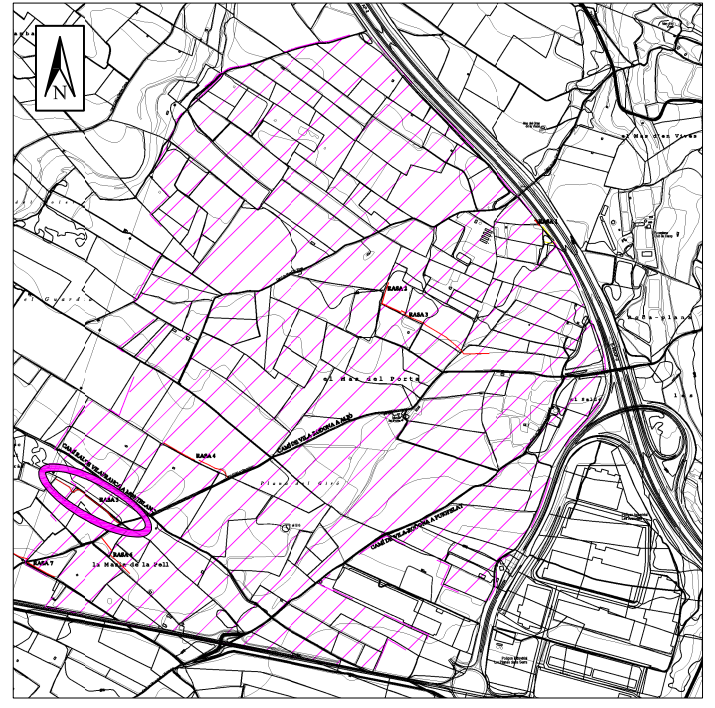
▲286.41

360300

360350

360400





4573160 4573110 359850 359900 359950

PROJECTE
 PROSPECCIÓ ARQUEOLÒGICA VISUAL I DELIMITACIÓ DE L'AQUÈDUCTE ROMÀ DEL GAIÀ
 DE L'ÀMBIT DEL PDU PLANES DEL GUARDIÀ DE VILA-RODONA I ALIÓ (ALT CAMP)

DATA
 ABRIL 2019

ESCALA DIN A3 1:300
 0 15 M

PLANIMETRIA
ICAC Institut Català d'Arqueologia Clàssica
 Unitat de Documentació Gràfica

PLANTA
RASA 5



4573090

4573040

359950

360000

360050

▲ 281.83

▼ 282.01

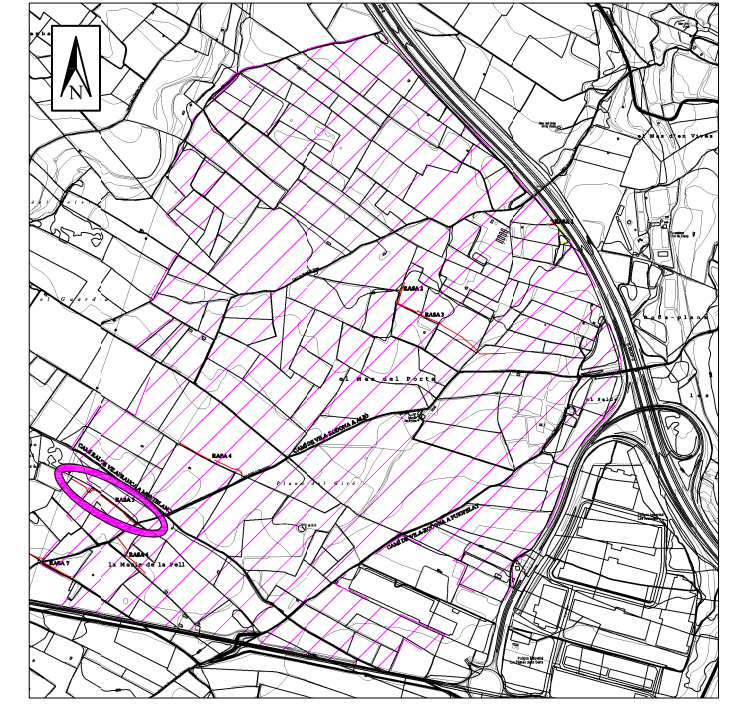
282.12▲

▼ 281.86

▲ 282.21

▼ 282.13

▲ 282.42



PROJECTE
 PROSPECCIÓ ARQUEOLÒGICA VISUAL I DELIMITACIÓ DE L'AQUÈDUCTE ROMÀ DEL GAIÀ
 DE L'ÀMBIT DEL PDU PLANES DEL GUARDIÀ DE VILA-RODONA I ALIÓ (ALT CAMP)

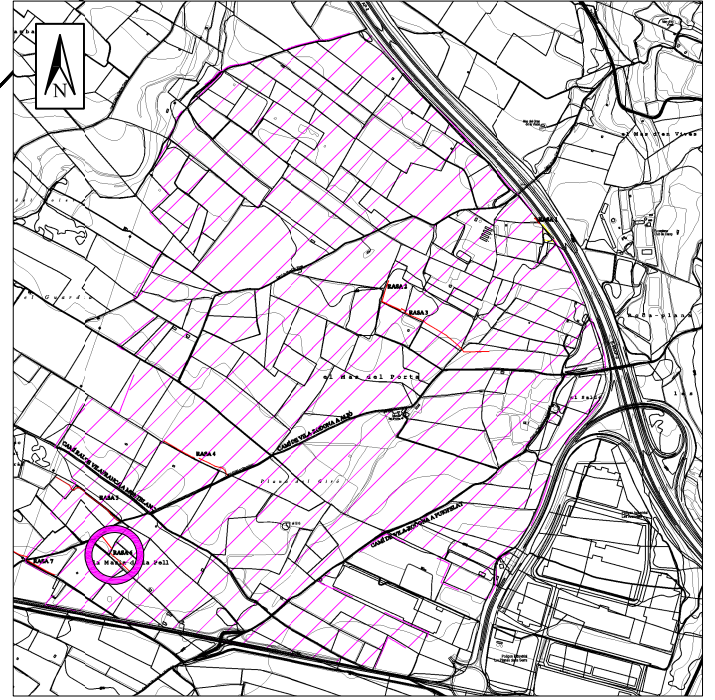
DATA
 ABRIL 2019

ESCALA
 DIN A3 1:300

PLANIMETRIA

 Institut Català
 d'Arqueologia Clàssica
 Unitat de Documentació Gràfica

PLANTA
 RASA 5



4573110

4573060

▲280.59

▼280.74

▲280.27

▼280.11

▲280.02

▲279.81

▼279.11

359940

359990

360040

PROJECTE
 PROSPECCIÓ ARQUEOLÒGICA VISUAL I DELIMITACIÓ DE L'AQUÈDUCTE ROMÀ DEL GAIÀ
 DE L'ÀMBIT DEL PDU PLANES DEL GUARDIÀ DE VILA-RODONA I ALIÓ (ALT CAMP)

DATA
 ABRIL 2019

ESCALA
 DIN A3 1:300
 0 15 M

PLANIMETRIA
ICAC⁹
 Institut Català
 d'Arqueologia Clàssica
 Unitat de Documentació Gràfica

PLANTA
 RASA 6

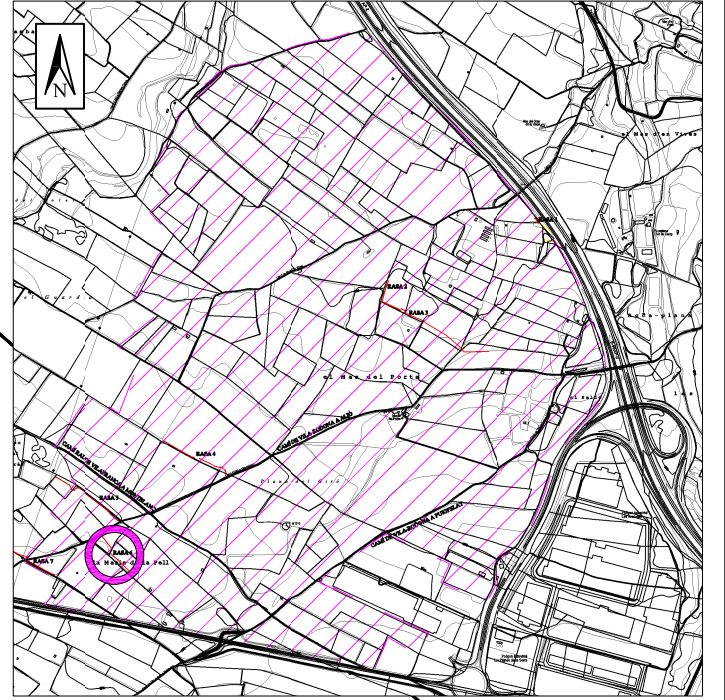
4572920

4572870

360000

360050

360100



▲ 279.81

279.11

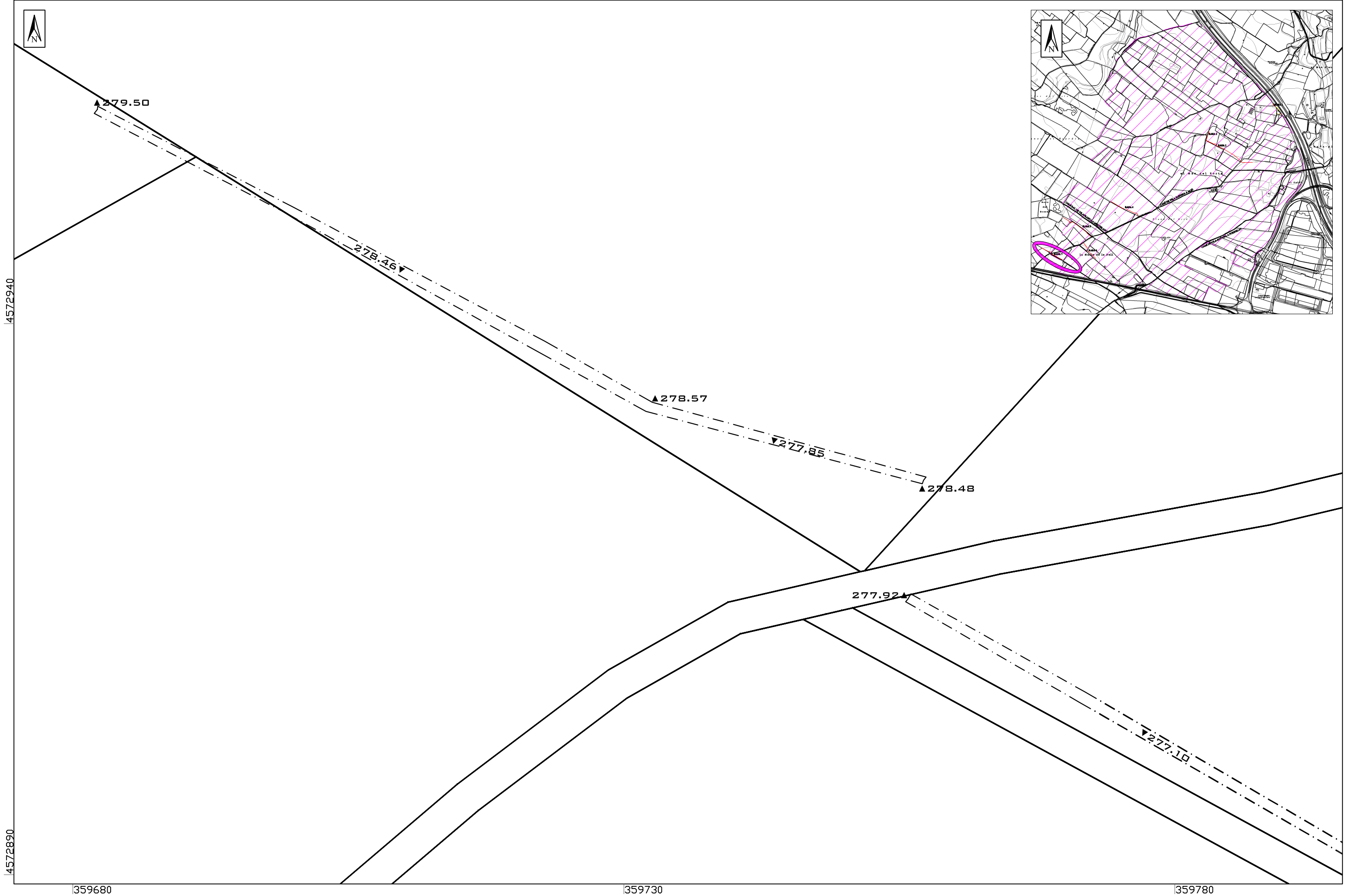
279.15▲

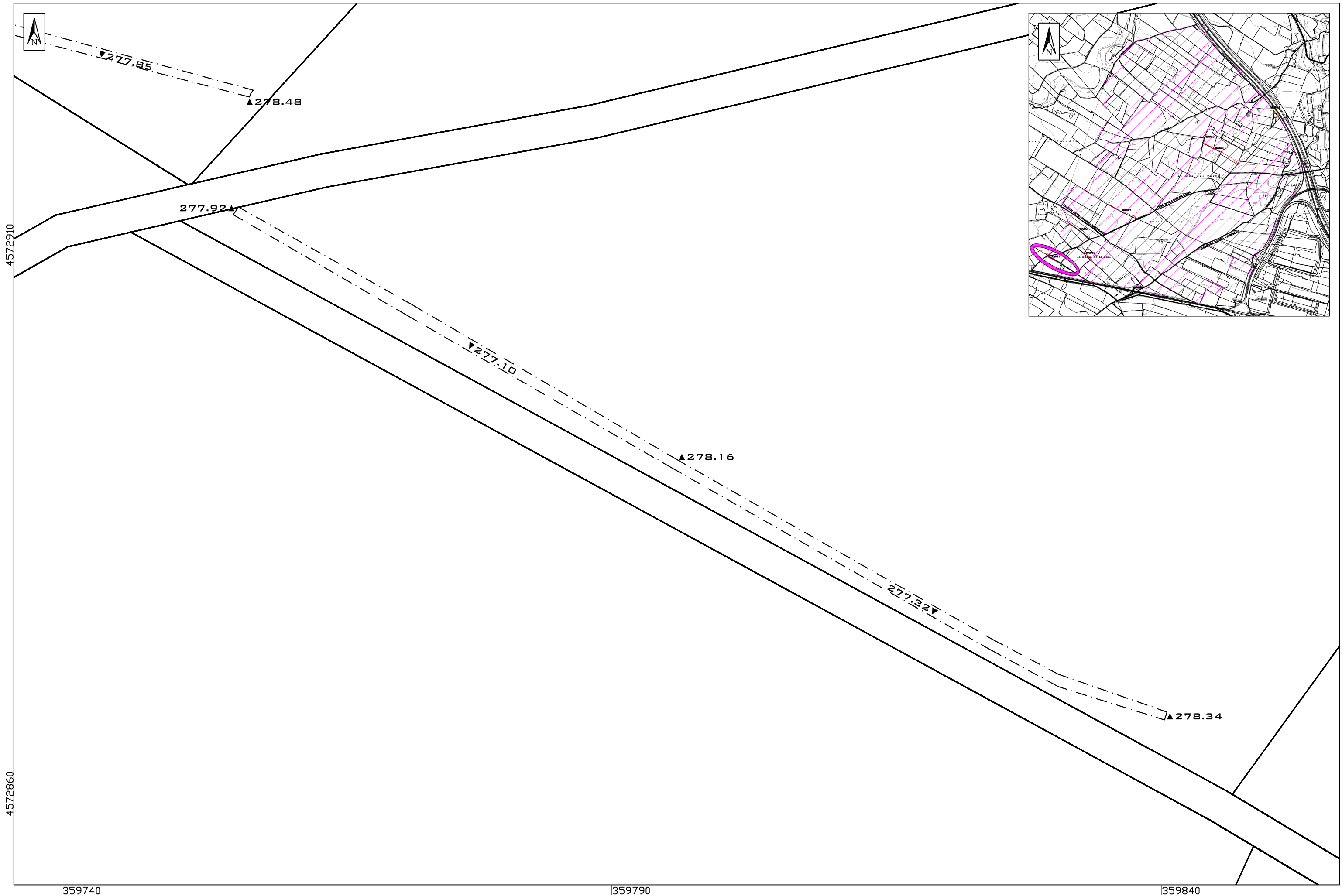
278.12

278.84

▲ 280.27







359740

359790

359840

PROJECTE
 PROSPECCIÓ ARQUEOLÒGICA VISUAL I DELIMITACIÓ DE L'AQUÈDUCTE ROMÀ DEL GAIÀ
 DE L'ÀMBIT DEL PDU PLANES DEL GUARDIÀ DE VILA-RODONA I ALIÓ (ALT CAMP)

DATA
 ABRIL 2019

ESCALA
 DIN A3 1:300
 0 15 M

PLANIMETRIA
ICAC⁹ Institut Català
 d'Arqueologia Clàssica
 Unitat de Documentació Gràfica

PLANTA
 RASA 7