



INFORME FINAL I MEMÒRIA DE LA INTERVENCIÓ ARQUEOLÒGICA AL SOLAR DELIMITAT PER L'AVINGUDA DEL SOL, EL CAMÍ DEL MIG I CAN CODINA

(Sant Joan Despí, Baix Llobregat)

4 a 12 de desembre de 2017

PROMOCIÓ

FCYC SLU

REALITZACIÓ

Arqueologia i Patrimoni ARRAGO, SL

DIRECCIÓ TÈCNICA

Jordi Roig i Buxó (ARRAGO sl)

Sabadell, 12 de gener de 2018



c/ Sant Cugat, 76 baixos · 08201 Sabadell
Tel./Fax. 937267108 · info@arragosl.com



ARRAGO sl. Arqueologia i Patrimoni
C/ Sant Cugat, 76 baixos
08201 SABADELL
NIF/CIF B62567292
Mòbil – 656579332
t/ 937267108
info@arragosl.com
www.arragosl.com

INFORME TÈCNIC FINAL I MEMÒRIA DE LA INTERVENCIÓ ARQUEOLÒGICA A LA PARCEL·LA DELIMITADA PER L'AV. DEL SOL, CAMÍ DEL MIG I CAN CODINA (Sant Joan Despí, Baix Llobregat), 4 a 12 de desembre de 2017

ÍNDEX

| | |
|---|----|
| 1. DADES DE LA INTERVENCIÓ ARQUEOLÒGICA | 2 |
| 2. SITUACIÓ GEOGRÀFICA | 3 |
| 3. CONTEXT HISTÒRIC–ARQUEOLÒGIC DEL PARATGE | 5 |
| 4. DESCRIPCIÓ I RESULTATS DE LA INTERVENCIÓ ARQUEOLÒGICA..... | 6 |
| 5. CONCLUSIONS | 10 |
| 6. BIBLIOGRAFIA | 11 |

ANNEX 1. DOCUMENTACIÓ FOTOGRÀFICA
ANNEX 2. DOCUMENTACIÓ PLANIMÈTRICA



1. DADES DE LA INTERVENCIÓ ARQUEOLÒGICA

La present intervenció arqueològica preventiva de prospecció amb mitjans mecànics a la **parcel·la delimitada per l'Avinguda del Sol, el Camí del Mig i la Masia de Can Codina de Sant Joan Despí**, s'ha dut a terme amb motiu de la realització de futures obres majors per part de la propietat/promoció **FCYC SLU**.

D'aquesta manera, i considerant que **el solar es troba inclòs dins d'un espai de protecció i d'expectativa arqueològica de l'Ajuntament de Sant Joan Despí**, a on hi tenim el jaciment romà de les *Begudes*, s'ha realitzat la pertinent actuació arqueològica a la superfície afectada per les futures obres. Aquesta intervenció s'ha desenvolupat, doncs, seguint la normativa vigent del propi Ajuntament de Sant Joan Despí i de la Direcció General de Patrimoni Cultural de la Generalitat de Catalunya (Decret 78/2002, de 5 de març, del *Reglament de protecció del patrimoni arqueològic i paleontològic*, DOGC núm. 3594 –13/03/2002).

La present intervenció arqueològica de prospecció amb mitjans mecànics, ha estat realitzada per **Arqueologia i Patrimoni ARRAGO sl** sota la direcció de l'arqueòleg **Jordi Roig Buxó**, i amb la promoció de **FCYC SLU**, propietària dels terrenys. Els treballs s'han desenvolupat entre els dies **4 i 12 de desembre de 2017**, segons la normativa vigent de l'Ajuntament de Sant Joan Despí i la resolució de la Direcció General de Patrimoni Cultural de la Generalitat de Catalunya amb l'expedient R/N 470 K121-N 713-2017-1/21208.

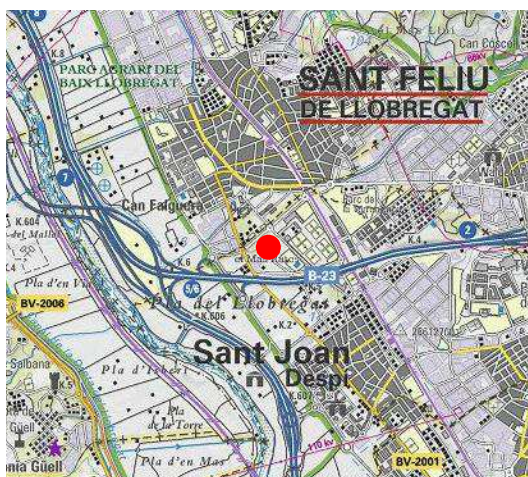


2. SITUACIÓ GEOGRÀFICA

El solar objecte d'excavació arqueològica limita amb l'Avinguda del Sol, el Camí del Mig i la Masia de Can Codina, a la part nord del municipi de Sant Joan Despí, tocat el límit municipal de Sant Feliu del Llobregat (Baix Llobregat).

Sant Joan Despí es troba situat al pla del Llobregat, a l'esquerra d'aquest riu, que fa de límit occidental del terme. Confronta amb els municipis de Sant Just Desvern, Sant Feliu de Llobregat, Esplugues de Llobregat, Cornellà de Llobregat, Sant Boi de Llobregat i amb Santa Coloma de Cervelló. El nucli urbà s'estén seguint la carretera de Cornellà a Sant Feliu de Llobregat, amb un nucli antic format per l'església parroquial, l'antiga capella del Bonviatge i algunes edificacions properes. La major part del poblament tradicionalment havia estat dispers en masies disseminades. Actualment formen part del municipi diversos barris desvinculats del centre, com la Mossota, el Residencial Sant Joan, el Raval de les Begudes, Les Planes i el del Pla del Vent-Torreblanca.

El solar presenta una planta en forma de L de 2987m² de superfície, la seva situació exacta és E(X):420394.0 – N(Y):4580895.0m UTM 31N/ ETRS89, i es troba a una alçada de 22,8 m sobre el nivell del mar.



Situació del solar a on s'ha dut a terme la intervenció arqueològica, entre els carrers Avinguda del Sol, Camí del Mig i la Masia de Can Codina de Sant Joan Despí (Baix Llobregat).



Ortofotomapa amb indicació de la situació de l'indret a on s'ha realitzat la intervenció arqueològica.



Vista del solar objecte d'intervenció arqueològica. Es pot veure la masia de Can Codina al costat dret, l'avinguda del Sol al costat esquerre, i al fons els camps del complex esportiu Joan Gamper.



3. CONTEXT HISTÒRIC-ARQUEOLÒGIC DEL PARATGE

Amb la major part de terrenys de la vall baixa del Llobregat, l'actual terme municipal de Sant Joan Despí ha estat habitat des de l'antiguitat més remota.

En **l'època romana**, van instal·lar-se al terme diverses vil·les i grans masos dedicats a l'agricultura. Aquest sector era conegut a l'època amb el nom de Vico Miziano.

A **l'edat mitjana**, després de la invasió sarraïna, que va devastar i despoblar la comarca, a partir del segle X es va iniciar amb gran intensitat el procés de repoblament. Exponent d'aquesta embranzida va ser la fundació de la parròquia de Sant Joan Baptista, documentada des dels primers anys del segle XI.

Durant el decurs dels **segles XV, XVI i XVII**, la comarca va patir els efectes dels diferents episodis bèl·lics i les repetides epidèmies de pesta que van assolir Catalunya, i van produir una davallada general de la població. L'economia seguia essent bàsicament agrícola, complementada amb la pesca al Llobregat.

Fins a mitjan del **segle XVIII**, el Camí Reial que enllaçava Madrid i Barcelona travessava la població i era un important factor de desenvolupament. Amb la construcció d'una nova ruta durant el regnat de Carles III (l'actual N-II), Sant Joan Despí va perdre la seva tradicional situació de poble de pas i des d'aleshores ha patit un relatiu aïllament que ha condicionat decisivament la seva evolució històrica. Segons dades del viatger Francisco de Zamora, en aquella època el poble tenia gairebé un sol carrer (l'actual carrer Major).

Fins **l'any 1830** el municipi de Sant Joan Despí s'estenia a ambdós costats del que avui coneixem com el carrer del Bon Viatge i seguia pel camí del Mig i pel carrer de Catalunya per anar a trobar-se amb el despoblat i el raval de les Begudes, on es dispersaven camps i masies.

La zona on es troba el solar objecte d'intervenció arqueològica és força ric en restes arqueològiques.

Entre els anys 2001 i 2002, durant les obres d'urbanització de la Ciutat Esportiva Joan Gamper, es va localitzar i excavar la pars rústica d'una vil·la romana i un sector productiu de forns, així com un sector de sitges. Tot plegat, datat entre el s. I aC i el s. II dC.¹

¹ GUTIERREZ, 2002.



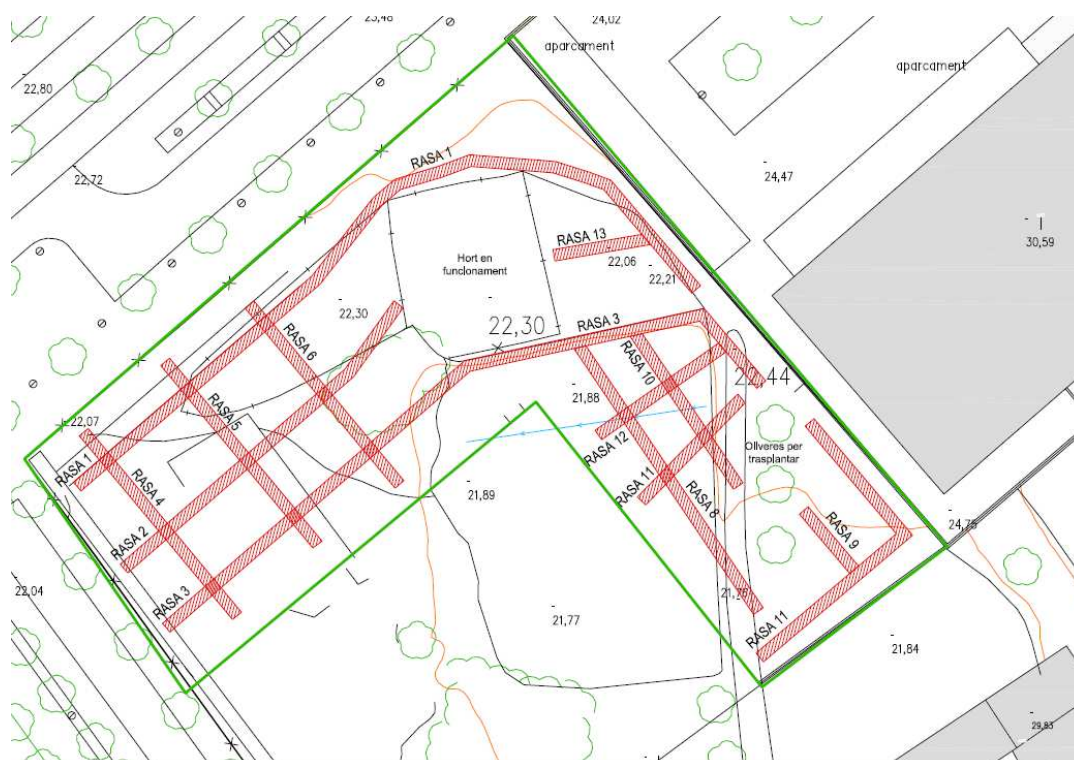
4. DESCRIPCIÓ I RESULTATS DE LA INTERVENCIÓ ARQUEOLÒGICA

La intervenció arqueològica preventiva a la parcel·la de l'Avinguda del Sol – Camí del Mig – Can Codina s'ha realitzat de la següent manera:

Durant el mes de desembre de 2017 s'ha dut a terme una prospecció arqueològica mitjançant rases de sondeig fetes amb mitjans mecànics, distribuïdes fent un reticulat per tota la superfície afectada per la futura obra. La finalitat era identificar possibles estructures arqueològiques existents en el subsòl.

D'aquesta manera, s'han realitzat **un total de 13 rases** de llargada i fondàries variables, fins assolir el terreny natural en tots els casos, i amb una amplada constant de 1,20m, cobrint una superfície de 3.000m² prospectats en llur totalitat (VEURE PLÀNOLS ADJUNTS). Donat que els resultats van ser negatius, totes les rases van ser tapades amb terres per motius de seguretat.

La prospecció es va realitzar mitjançant una màquina retroexcavadora amb pala plana sota el control d'un arqueòleg director, i va estar complementada amb un treball de documentació gràfica mitjançant el registre fotogràfic i la planimetria (VEURE FOTOGRAFIES I PLÀNOLS ADJUNTS).



Plànol amb indicació de totes les rases de sondeig arqueològic efectuades en el solar amb mitjans mecànics.



A continuació es descriuen totes les rases de sondeig arqueològic realitzades i els seus resultats (VEURE ANNEX DE FOTOGRAFIES I PLANIMETRIES).

Rasa 1: Rasa paral·lela a l'Avinguda del Sol, feta al nord del solar. Rodeja l'hort per la part nord i tomba fins a enllaçar amb la Rasa 3. També enllaça amb la Rasa 13. Té una llargada total de 81,46 m, una amplada de 1,2 m i una profunditat d'entre 70 – 100 cm, fins assolir el terreny natural format per argila i llicorella. Es van documentar dos estrats horitzontals d'anivellament del sector, el superior corresponent a la 2a meitat del s. XX amb presència de plàstics, i l'estrat inferior de composició orgànica i coloració fosca corresponent al nivell agrícola d'horts i atribuïble al s. XIX- mitjan XX, sense localitzar-se restes arqueològiques de cap tipus. Tant sols, a la capa superior s'ha documentat algun fragment de terrissa vidriada moderna molt rodat.



Vista de la Rasa 3, situada al nord del solar. Es pot veure el terreny natural de pissarra i llicorella, sense presència de restes arqueològiques de cap tipus.

Rasa 2: Es tracta d'una rasa paral·lela a l'Avinguda del Sol, entre la Rasa 1 i la Rasa 3. Presenta una lleugera corba vers el nord i finalitza en el límit de l'hort. La creuen les rases 4, 5 i 6. Fa 40m de llargada, 1,2m d'amplada i uns 90cm de profunditat. Es va documentar la mateixa dinàmica estratigràfica que a la Rasa 1, amb els estrats agrícoles d'horta de composició orgànica, sense localitzar-se restes arqueològiques de cap tipus. Al fons, apareix el terreny natural format per argila, llicorella i pissarra, característic de la zona del Baix Llobregat.

Rasa 3: Es tracta d'una rasa paral·lela a l'Avinguda del Sol, al cantó sud de la Rasa 2. Rodeja l'hort per la part sud i fa un gir vers el sud fins a tocar les oliveres. La creuen les rases 4, 5 i 6 i les rases 8, 10 i 12. Fa 77,24 m de llargada per 1,2m d'amplada, i té una fondària entre 1,3m, en el seu extrem oest donada la concentració de runa recent en aquest punt, i 70cm a la resta. Es van documentar els mateixos estrats d'anivellament i horta del sector, sense localitzar-se cap resta arqueològica. Al fons, apareix el terreny natural format per argila, llicorella i pissarra, amb alguna empremta deixada per les rases de vinya i planters d'època contemporània.



Rasa 4: Es tracta d'una rasa perpendicular a l'Avinguda del Sol, i paral·lela al Camí del mig. Es troba situada al cantó oest del solar, creuant les rases 1, 2 i 3. Fa 20,40 m de llargada, 1,2m d'amplada i entre 1m i 70cm de profunditat, fins arribar al terreny natural d'argila, llicorella i pissarra. Es van documentar els mateixos dos nivells agrícoles i d'horts d'època contemporània, sense localitzar-se restes arqueològiques de cap tipus.

Rasa 5: Es tracta d'una rasa perpendicular a l'Avinguda del Sol, i paral·lela al Camí del mig. Es troba situada entre les rases 4 i 6, creuant les rases 1, 2 i 3. Fa 20,5 m de llargada, 1,2m d'amplada i entre 1m i 70cm de profunditat. Es va constatar la mateixa dinàmica estratigràfica del sector, sense presència de restes arqueològiques, apareixent el terreny natural format per argila, llicorella i pissarra, característic de la zona del Baix Llobregat.

Rasa 6: Es tracta d'una rasa perpendicular a l'Avinguda del Sol, i paral·lela al Camí del mig. Es troba situada al cantó oest del solar, al costat est de la Rasa 5, creuant les rases 1, 2 i 3. Fa 24,5 m de llargada, 1,2m d'amplada i uns 90-100 cm de profunditat. Presenta les mateixes característiques que la Rasa 5, sense presència de restes arqueològiques.



Detall de la Rasa 6, situada al cantó oest del solar. Al fons es poden veure les masies de Can Codina i Cal Felip. No es va localitzar cap tipus de resta arqueològica.

Rasa 7: Es tracta d'una rasa en forma de L, situada a l'extrem sud del solar i que va des de la Rasa 1 fins quasi a tocar la Rasa 7. Està creuada per les rases 11 i 12. Fa 36,31 m de llargada, 36,31 d'amplada i entre 90 i 70 cm de profunditat. Es va documentar un estrat superior d'anivellament amb presència de plàstics, i un estrat inferior de coloració fosca corresponent al nivell agrícola d'època contemporània, sense localitzar-se restes arqueològiques de cap tipus. Directament per sota d'aquest nivell d'horta apareix el terreny natural.

Rasa 8: Es tracta d'una rasa perpendicular a l'Avinguda del Sol, situada al sud del solar. La Rasa 9 s'hi connecta. Fa 33m de llargada, 1,2m d'amplada i 70 cm de profunditat. Presenta la mateixa dinàmica, sense restes arqueològiques de cap tipus, documentant-se el terreny natural d'argila, llicorella i pissarra, característic de la zona.



Rasa 9: Es tracta d'una rasa curta, perpendicular a l'Avinguda del Sol, situada al sud del solar. Es connecta a la Rasa 7. Fa 8,12 m de llargada, 1,2m d'amplada i uns 80 cm de profunditat. També es van constatar els dos estrats superiors d'època contemporània i d'ús agrícola que cobrien directament el terreny natural, sense presència de restes arqueològiques de cap tipus.

Rasa 10: Es tracta d'una rasa curta, perpendicular a l'Avinguda del Sol, situada al sud del solar, connectada pel cantó nord amb la Rasa 3. La creuen les rases 11 i 12. Fa 19,25 m de llargada, 1,2m d'amplada i entre 60 i 80 cm de profunditat. Els resultats van ser els mateixos que a les rases adjacents esmentades, sense presència de restes arqueològiques en el subsòl.



Vista de la Rasa 10 (esquerra) i la Rasa 8 (dreta), totes dues, en el cantó sud del solar, a tocar la masia de Can Codina que es veu al fons.

Rasa 11: Rasa paral·lela a l'Avinguda del Sol, situada al sud del solar, creuant les rases 8 i 10. Fa 15 m de llargada, 1,2m d'amplada i uns 80 cm de profunditat. Per sota l'estrat superficial vegetal i d'horts es va documentar directament el terreny natural d'argila, llicorella i pissarra, característic de la zona, sense presència de restes arqueològiques de cap tipus.

Rasa 12: Rasa paral·lela a l'Avinguda del Sol, situada al sud del solar, entre la Rasa 11 i la Rasa 3, creuant les rases 8 i 10. Fa 15,75 m de llargada, 1,2m d'amplada i uns 70 cm de profunditat. Els resultats van ser els mateixos que a la resta de rases, sense localitzar-se cap tipus de resta arqueològica en el subsòl.

Rasa 13: Rasa curta, situada al cantó nord del solar, i que connecta amb l'extrem est de la Rasa 1. El seu límit oest és l'espai d'hort no prospectat. Fa 10 m de llargada, 1,2m d'amplada i entre 1m i 70 cm de profunditat. Es va constatar la mateixa dinàmica estratigràfica del sector, amb els dos estrats superiors d'època contemporània i d'ús agrícola, cobrint directament el terreny natural, sense presència de restes arqueològiques de cap tipus.



5. CONCLUSIONS

La prospecció arqueològica amb mitjans mecànics a la parcel·la delimitada pels carrers Avinguda del Sol, Camí del mig i la masia de Can Codina, al nord del municipi de Sant Joan Despí, ha permès conèixer abastament la dinàmica estratigràfica i arqueològica del solar.

D'aquesta manera, ha estat possible realitzar un total de 13 rases de sondeig arqueològic de llargades i profunditats variables conformant un reticulat, que han cobert una superfície de 3.000m² prospectada en llur totalitat (VEURE PLÀNOLS ADJUNTS). Aquestes rases de sondeig arqueològic s'han realitzat amb una màquina amb pala plana sota el control d'un arqueòleg director, fins arribar al terreny natural d'argila, llicorella i pissarra, característic de la zona.

Els resultats dels sondejos arqueològics han estat negatius en totes les rases, i **no s'ha localitzat cap tipus de resta arqueològica** en tot el subsòl del solar prospectat.

La dinàmica estratigràfica que s'ha documentat consisteix en un estrat superior de disposició horitzontal amb una potència que oscil·la entre els 40cm i 1m segons la zona, corresponent a l'anivellament del sector i atribuïble a la 2a meitat del s. XX amb presència de plàstics i runa d'obra puntual. Aquest nivell cobreix un estrat inferior de composició orgànica i coloració fosca corresponent al nivell agrícola d'horts i atribuïble al s. XIX-mitjan s. XX, que es recolza directament damunt el terreny natural. En una de les rases s'ha localitzat en el nivell vegetal superior un parell de fragments de terrissa vidrada de la 1ª meitat del s. XX, fruit de l'ús de l'espai com a horts.

Així doncs, podem concloure que **no existeix cap indicatiu ni resta arqueològica** de cap tipus a tota la superfície de la parcel·la prospectada, **considerant-se una intervenció arqueològica NEGATIVA**. D'aquesta manera, i donat que els resultats dels sondejos arqueològics han estat negatius, totes les rases han estat tapades amb les mateixes terres per motius de seguretat.

Sabadell, 22 de gener de 2018

Jordi Roig Buxó
(Arqueòleg director)





6. BIBLIOGRAFIA


CARANDINI, A. (1997): *Historias en la tierra*. Manual de excavación arqueológica. Ed. Crítica. Barcelona.

GUTIERREZ, D. (2001): Memòria d'excavació 2001: Arxiu Servei d'Arqueologia, núm. 3668

GUTIERREZ, D. (2002): Memòria d'excavació 2002: Arxiu Servei d'Arqueologia, núm. 3607

HARRIS, E. (1991): *Principios de estratigrafia arqueológica*. Ed. Crítica. Barcelona.

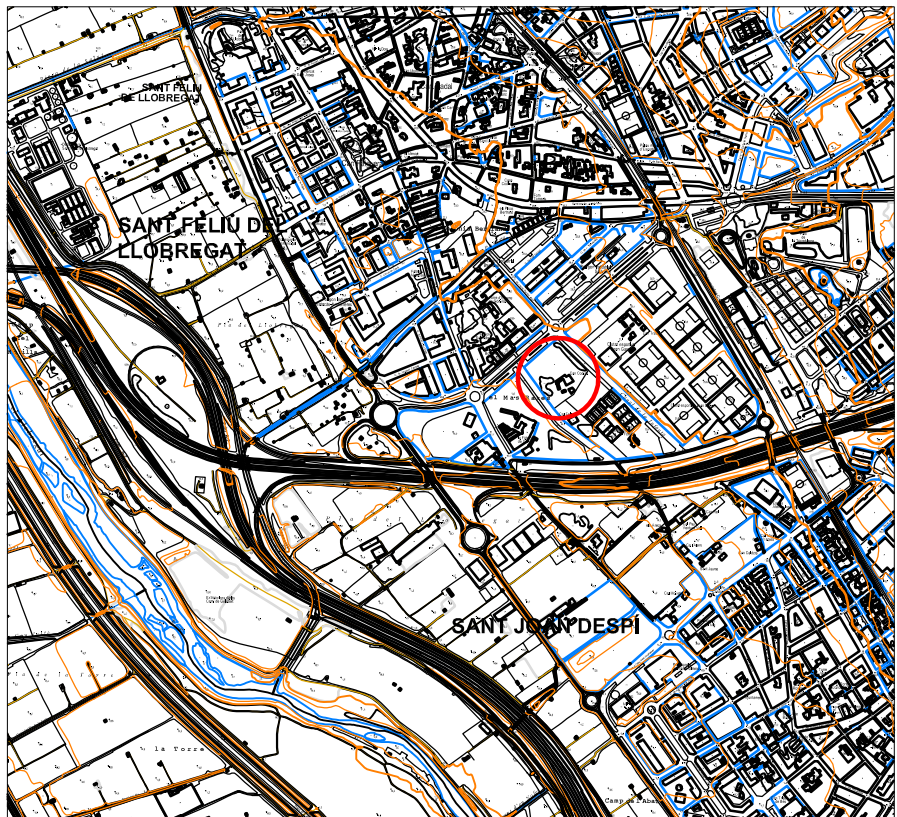
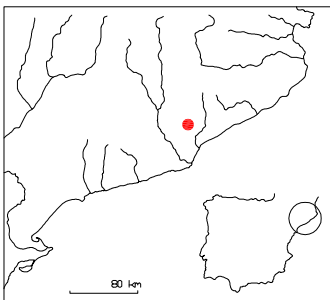
IPAC (1999) = Inventari del Patrimoni Arqueològic de Catalunya. Servei d'Arqueologia de la Generalitat de Catalunya. Barcelona.



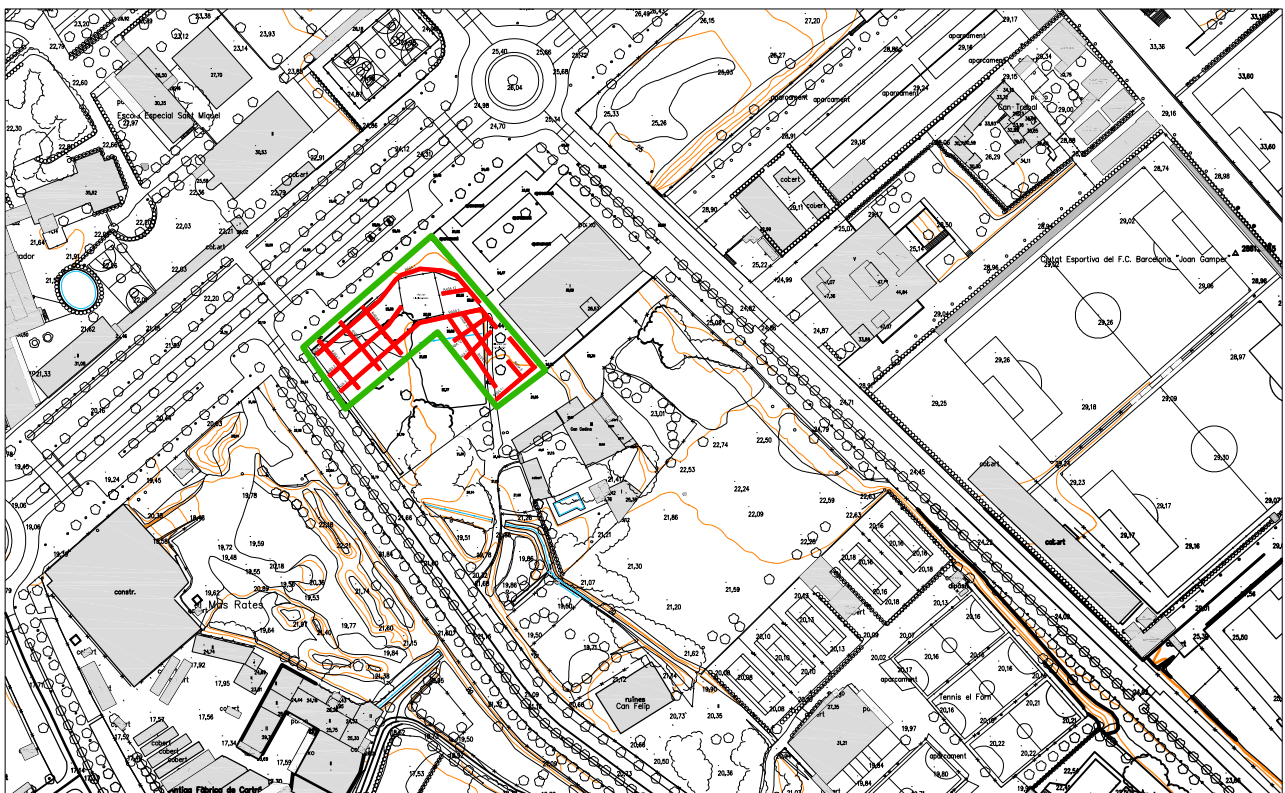
**INFORME FINAL I MEMÒRIA
DE LA INTERVENCIÓ
ARQUEOLÒGICA AL SOLAR
DELIMITAT PER L'AVINGUDA
DEL SOL, EL CAMÍ DEL MIG I
CAN CODINA
(Sant Joan Despí, Baix Llobregat)**

4 a 12 de desembre de 2017

**ANNEX 1: DOCUMENTACIÓ
PLANIMÈTRICA**



Situació del solar dins el municipi de Sant Joan Despí, al límit amb Sant Feliu del Llobregat. Escala 1:20000 (Font ICC)



Situació del solar a on s'ha dut a terme la intervenció arqueològica. Escala 1:2000 (Font ICC)

PROJECTE

**INTERVENCIÓ ARQUEOLÒGICA A L'AVDA.
DEL SOL - CAMÍ DEL MIG - CAN CODINA
(Sant Joan Despí, Baix Llobregat.)**
Desembre 2017

CONCEPTE

SITUACIÓ DEL SOLAR A ON S'HAN
DUT A TERME ELS TREBALLS

DATA

Gener 2018

PLÀNOL

1

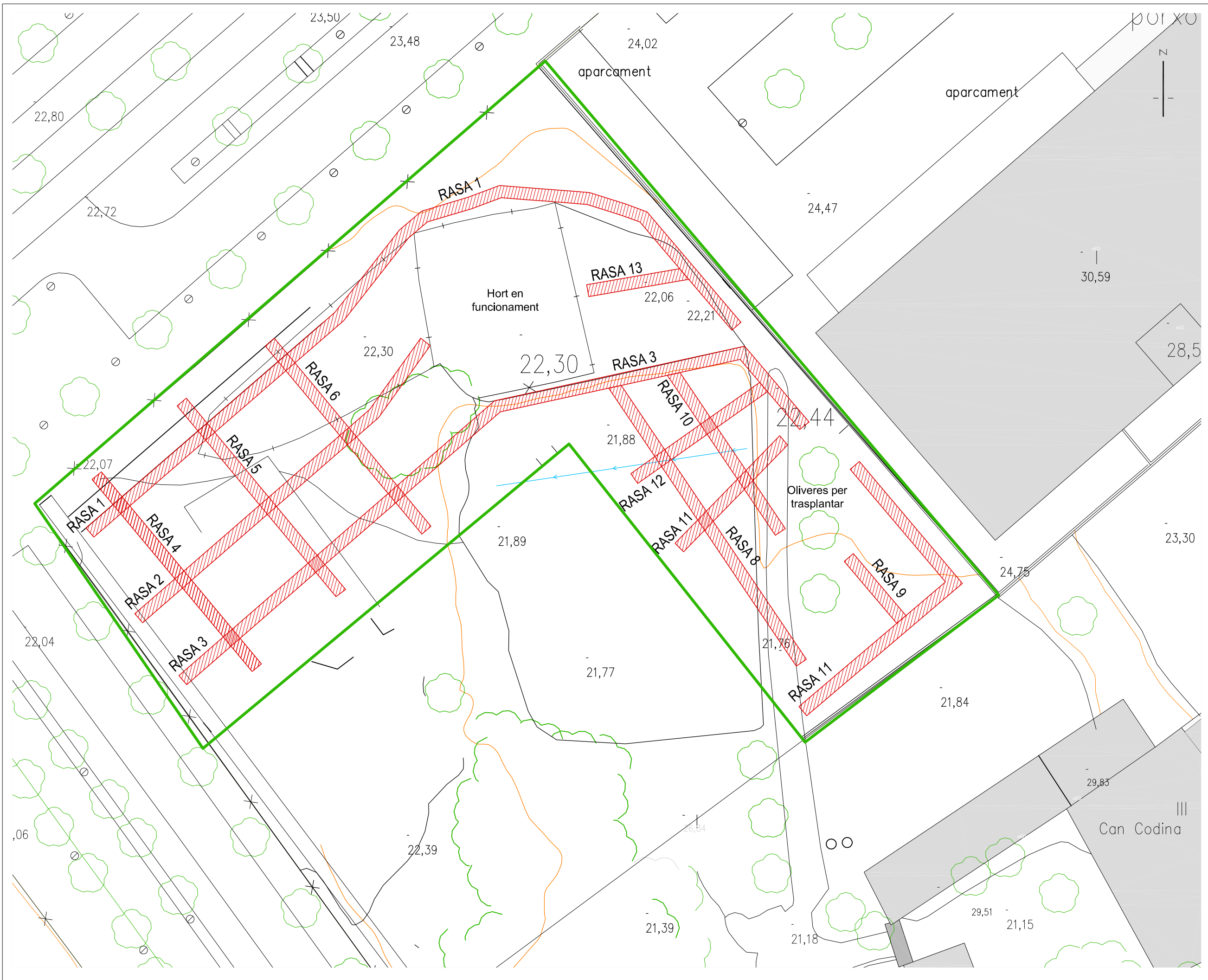
ESCALA

1:20000 - 1:2000



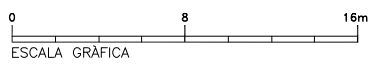
ARRAGO S.L.
ARQUEOLOGIA I PATRIMONI

C/ Sant Cugat, 76 Baixos
08201 Sabadell
Tel/fax: 93 726 71 08 - 656 579 332
Info@arragost.com www.arragost.com



LLEGGENDA

| | |
|--|-------------------------------|
| | Espai d'actuació arqueològica |
| | Rases de sondeig |




PROJECTE
**INTERVENCIÓ ARQUEOLÒGICA
 A L'AVDA. DEL SOL - CAMÍ DEL
 MIG - CAN CODINA
 (Sant Joan Despí, Baix Llobr.)**
 Desembre 2017

| | |
|---------------|--------|
| DATA | ESCALA |
| Desembre 2017 | 1/350 |
| N. PLANOL | |
| 2 | |

CONCEPTE
 SITUACIÓ DE LES RASES DE CONTROL
 ARQUEOLÒGIC

ARRAGO S.L.
 ARQUEOLOGIA I PATRIMONI
 C/ SANT CUGAT, 76. Baixos 08201 Sabadell
 Telf: 937267108 - 656579332
 www.arragosl.com info@arragosl.com



**INFORME FINAL I MEMÒRIA
DE LA INTERVENCIÓ
ARQUEOLÒGICA AL SOLAR
DELIMITAT PER L'AVINGUDA
DEL SOL, EL CAMÍ DEL MIG I
CAN CODINA**

(Sant Joan Despí, Baix Llobregat)

4 a 12 de desembre de 2017

**ANNEX 2: DOCUMENTACIÓ
FOTOGRÀFICA**



ARRAGO S.L.

ARQUEOLOGIA I PATRIMONI



AV. DEL SOL, CAMÍ DEL MIG, CAN CODINA (Sant Joan Despí, Baix Llobregat).- Vista de situació de la parcel·la a on s'han dut a terme els treballs arqueològics. Es pot veure l'Av. Del Sol (al costat esquerre), la masia de Can Codina (al costat dret) i els camps de la Ciutat Esportiva Joan Gamper (al fons).



AV. DEL SOL, CAMÍ DEL MIG, CAN CODINA (Sant Joan Despí, Baix Llobregat).- Vista de situació de la parcel·la a on s'han efectuat els treballs. Es pot veure l'avinguda del Sol al costat esquerre. Al fons, la ciutat de Sant Feliu del Llobregat i la Serra de Collserola.



AV. DEL SOL, CAMÍ DEL MIG, CAN CODINA (Sant Joan Despí, Baix Llobregat).- Vista del solar, que es troba al costat de la Masia de Can Codina i a poca distància de la masia de Cal Feliu. Totes dues tenen un origen d'època medieval.



AV. DEL SOL, CAMÍ DEL MIG, CAN CODINA (Sant Joan Despí, Baix Llobregat).- Detall de la masia de Can Codina, situada tot just a uns metres de la zona de prospecció. L'estructura visible és d'època moderna i contemporània, però apareix als documents en època medieval.



AV. DEL SOL, CAMÍ DEL MIG, CAN CODINA (Sant Joan Despí, Baix Llobregat).- Vista de situació de la parcel·la a on s'han efectuat els treballs de prospecció arqueològica amb mitjans mecànics. Es pot veure l'avinguda del Sol al costat esquerre. Al fons, la ciutat de Sant Feliu de Llobregat i la Serra de Collserola en darrer terme. S'observen algunes de les rases de sondeig arqueològic a la superfície de la parcel·la afectada per les futures obres, amb una planta en forma de L.



AV. DEL SOL, CAMÍ DEL MIG, CAN CODINA (Sant Joan Despí, Baix Llobregat).- Vista de la zona central de la parcel·la. En aquesta zona no s'hi ha actuat, ja que no es veu afectada per l'obra.



AV. DEL SOL, CAMÍ DEL MIG, CAN CODINA (Sant Joan Despí, Baix Llobregat).- Vista del costat est de l'espai a on s'ha dut a terme la intervenció arqueològica, abans de començar. Al fons es pot veure les oliveres que han de ser trasplantades i la masia de Can Codina.



AV. DEL SOL, CAMÍ DEL MIG, CAN CODINA (Sant Joan Despí, Baix Llobregat).- Vista del cantó nord del solar, a on s'ha dut a terme la prospecció arqueològica, abans de començar. Es pot veure, al costat esquerre, les terres aportades i aplanades de la part no afectada per l'obra que no s'ha prospectat.



AV. DEL SOL, CAMÍ DEL MIG, CAN CODINA (Sant Joan Despí, Baix Llobregat).- Vista de l'hort en ús, situat al cantó nord del solar. Així mateix, es poden veure les diverses rases de prospecció al seu voltant les quals han donat resultat negatius.



AV. DEL SOL, CAMÍ DEL MIG, CAN CODINA (Sant Joan Despí, Baix Llobregat).- Vista de l'inici dels treballs de prospecció arqueològica amb màquina excavadora amb pala plana, mitjançant rases de sondeig.



AV. DEL SOL, CAMÍ DEL MIG, CAN CODINA (Sant Joan Despí, Baix Llobregat).- Vista general del solar on es poden veure algunes de les rases efectuades, les quals s'adapten a la superfície en forma de L afectada per les obres. No s'hi va trobar cap tipus de resta arqueològica.



AV. DEL SOL, CAMÍ DEL MIG, CAN CODINA (Sant Joan Despí, Baix Llobregat).- Detall de les rases de prospecció durant els treballs.



AV. DEL SOL, CAMÍ DEL MIG, CAN CODINA (Sant Joan Despí, Baix Llobregat).- Vista del costat est de la parcel·la amb tres de les rases de sondeig obertes. No es va localitzar cap tipus de resta arqueològica, documentant-se tant sols els nivells superficials i agrícoles d'època contemporània.



AV. DEL SOL, CAMÍ DEL MIG, CAN CODINA (Sant Joan Despí, Baix Llobregat).- Detall dels treballs d'excavació de la Rasa 3 amb màquina excavadora de pala plana.



AV. DEL SOL, CAMÍ DEL MIG, CAN CODINA (Sant Joan Despí, Baix Llobregat).- Vista dels treballs d'excavació de la Rasa 3. Al fons es veu el Camí del Mig.



AV. DEL SOL, CAMÍ DEL MIG, CAN CODINA (Sant Joan Despí, Baix Llobregat).- Vista de la Rasa 1, situada al nord del jaciment, paral·lela a l'Avinguda del Sol.



AV. DEL SOL, CAMÍ DEL MIG, CAN CODINA (Sant Joan Despí, Baix Llobregat).- Vista de l'excavació de la Rasa 2, per darrere l'hort situat al nord. Apareix el terreny natural d'argila i llicorella per sota la capa vegetal, sense presència de restes arqueològiques.



AV. DEL SOL, CAMÍ DEL MIG, CAN CODINA (Sant Joan Despí, Baix Llobregat).- Detall de la Rasa 1. Es pot veure l'estrat d'anivellament superficial de certa potència en aquest punt fet en època recent i la capa inferior fosca del nivell d'horta.



AV. DEL SOL, CAMÍ DEL MIG, CAN CODINA (Sant Joan Despí, Baix Llobregat).- Vista del tram oest de la Rasa 2. Apareix el terreny natural d'argila i llicorella per sota la capa vegetal, sense presència de restes arqueològiques.



AV. DEL SOL, CAMÍ DEL MIG, CAN CODINA (Sant Joan Despí, Baix Llobregat).- Vista de la Rasa 3 al seu pas pel cantó sud de l'hort.



AV. DEL SOL, CAMÍ DEL MIG, CAN CODINA (Sant Joan Despí, Baix Llobregat).- Detall de l'extrem oest de la Rasa 2, amb l'estrat d'anivellament superior i el nivell agrícola inferior cobrint el terreny natural d'argila i llicorella.





AV. DEL SOL, CAMÍ DEL MIG, CAN CODINA (Sant Joan Despí, Baix Llobregat).- Vista de la Rasa 3 en el punt que es creua amb la Rasa 8 i la 10, al cantó est del solar. Apareix directament el terreny natural per sota la cap agrícola d'horts, sense restes arqueològiques.



AV. DEL SOL, CAMÍ DEL MIG, CAN CODINA (Sant Joan Despí, Baix Llobregat).- Vista de la Rasa 3 en el seu extrem est, que efectua un gir vers el sud. Al fons es pot veure la masia de Can Codina.



AV. DEL SOL, CAMÍ DEL MIG, CAN CODINA (Sant Joan Despí, Baix Llobregat).- Vista de l'extrem est de la Rasa 1. Es pot veure l'estrat superficial i per sota el terreny natural d'argila i llicorella, característic de la zona.





AV. DEL SOL, CAMÍ DEL MIG, CAN CODINA (Sant Joan Despí, Baix Llobregat).- Vista de la Rasa 4, que discorre paral·lela al Camí del mig i transversal a la 1, 2 i 3. Al fons es pot veure la masia de Cal Felip.



AV. DEL SOL, CAMÍ DEL MIG, CAN CODINA (Sant Joan Despí, Baix Llobregat).- Detalls de la Rasa 4. Es poden veure els estrats superficials d'anivellament i la capa agrícola, i per sota d'aquests, ja apareix el terreny natural. No s'hi va localitzar cap tipus de resta arqueològica.



AV. DEL SOL, CAMÍ DEL MIG, CAN CODINA (Sant Joan Despí, Baix Llobregat).- Vista de la Rasa 6, perpendicular a l'Avinguda del Sol. Es creua amb les rases 1 , 2 i 3.



AV. DEL SOL, CAMÍ DEL MIG, CAN CODINA (Sant Joan Despí, Baix Llobregat).- Vista de la Rasa 6, situada al costat de l'hort, paral·lela al Camí del Mig i transversal a les rases 1, 2 i 3.



AV. DEL SOL, CAMÍ DEL MIG, CAN CODINA (Sant Joan Despí, Baix Llobregat).- Detall de la Rasa 6. No es va documentar cap tipus de resta arqueològica, apareixent el terreny natural directament per sota l'estrat vegetal i d'anivellament superior.





AV. DEL SOL, CAMÍ DEL MIG, CAN CODINA (Sant Joan Despí, Baix Llobregat).- Vista de la Rasa 7, al cantó sud del solar, a pocs metres de la masia de Can Codina.



AV. DEL SOL, CAMÍ DEL MIG, CAN CODINA (Sant Joan Despí, Baix Llobregat).- Vista de la Rasa 7 en el seu gir vers el nord. Apareix directament el terreny natural sense restes arqueològiques.



AV. DEL SOL, CAMÍ DEL MIG, CAN CODINA (Sant Joan Despí, Baix Llobregat).- Detall de la Rasa 7, on es pot veure el terreny natural de llicorella i pissarra que aflora per sota el nivell superficial, sense localitzar-se cap tipus de resta arqueològica.



AV. DEL SOL, CAMÍ DEL MIG, CAN CODINA (Sant Joan Despí, Baix Llobregat).- Vista de la Rasa 8 que es disposa perpendicular a l'Avinguda del Sol i es troba situada al cantó sud del solar, proper a la masia de Can Codina.



AV. DEL SOL, CAMÍ DEL MIG, CAN CODINA (Sant Joan Despí, Baix Llobregat).- Vista del sector est amb la Rasa 8 i 10. Al costat es pot veure l'edifici del supermercat i al fons l'Avinguda del Sol.



AV. DEL SOL, CAMÍ DEL MIG, CAN CODINA (Sant Joan Despí, Baix Llobregat).- Detall de la Rasa 8, on es pot veure que per sota el nivell superficial marró fosc vegetal, i a escassos 40cm, apareix el terreny natural d'argila i llicorella, característic de la zona del Baix Llobregat. No es van localitzar restes arqueològiques de cap tipus.





AV. DEL SOL, CAMÍ DEL MIG, CAN CODINA (Sant Joan Despí, Baix Llobregat).- Vista de la Rasa 9 que es connecta amb la rasa 7 al cantó sud del solar. No es va localitzar cap tipus de resta arqueològica, apareixent directament el terreny natural.



AV. DEL SOL, CAMÍ DEL MIG, CAN CODINA (Sant Joan Despí, Baix Llobregat).- Vista de la Rasa 10 i 8 al costat sud del solar. Al fons hi ha la masia de Can Codina.



AV. DEL SOL, CAMÍ DEL MIG, CAN CODINA (Sant Joan Despí, Baix Llobregat).- Detall de la Rasa 10 on es pot veure el terreny natural per sota la capa superficial i vegetal a escassos 50 cm. No es va localitzar cap tipus de resta arqueològica.





AV. DEL SOL, CAMÍ DEL MIG, CAN CODINA (Sant Joan Despí, Baix Llobregat).- Vista de les Rases 11 i 12, al costat est de la parcel·la, en el moment de ser tapades. No es van documentar restes arqueològiques.



AV. DEL SOL, CAMÍ DEL MIG, CAN CODINA (Sant Joan Despí, Baix Llobregat).- Vistes de la Rasa 11 i 12, al costat est de la parcel·la, en el moment de ser tapades. No es van documentar restes arqueològiques.

