



PLAÇA DE L'ESGLÉSIA, 1-B  
08328 ALELLA (BARCELONA)

TEL.: 93 540 64 83  
CORREU@ACTIUM.CAT

**Actium**<sup>®</sup>

GESTIÓ DEL PATRIMONI  
HISTÒRIC I ARQUEOLÒGIC

**Prospecció arqueològica i avaluació  
d'afectacions al patrimoni cultural**

**Línies d'evacuació 132 kV y 400 kV  
SET "Coll Roig" 30/132 kV – SET  
"Vandellós Promotores" 132/400 kV  
– SET "Vandellós" 400 kV**

**i construcció de les SET "Coll Roig" i  
SET "Vandellós Promotores".**

Vandellós i l'Hospitalet de l'Infant.  
Baix Camp.


Juliol de 2021



Memòria

JOSEP FONT PIQUERAS  
Actium Patrimoni Cultural, SL

Setembre de 2021



## **SUMARI**

1.	SITUACIÓ .....	3
2.	MARC GEOGRÀFIC I GEOLÒGIC.....	3
3.	CONTEXT HISTÒRIC I ARQUEOLÒGIC.....	4
3.1.	VANDELLÓS I L'HOSPITALET DE L'INFANT.....	4
3.2.	ACTUACIONS ARQUEOLÒGIQUES PRECEDENTS .....	5
4.	MOTIVACIÓ I OBJECTIUS.....	6
5.	FONAMENTS DE DRET.....	7
6.	SÍNTESEI DEL PROJECTE CONSTRUCTIU .....	8
6.1.	LAAT SET COLL ROIG – SET VANDELLÓS	8
6.2.	SET COLL ROIG.....	10
6.3.	SET VANDELLÓS PROMOTORES .....	11
7.	TREBALLS REALITZATS I METODOLOGIA.....	12
7.1.	EXECUCIÓ DELS TREBALLS I EQUIP.....	12
7.2.	CONSULTA DOCUMENTAL.....	12
7.3.	ANÀLISI I CORRECCIÓ PRÈVIA D'AFECTACIONS.....	13
7.4.	PROSPECCIÓ SUPERFICIAL.....	13
7.5.	TREBALLS DE GABINET .....	15
7.6.	ANÀLISI I CORRECCIÓ D'AFECTACIONS POST-PROSPECCIÓ.....	15
7.7.	CRITERIS D'INDIVIDUALITZACIÓ DELS BÉNS DEL PATRIMONI CULTURAL.....	15
8.	RESULTATS DE LA CONSULTA DOCUMENTAL.....	17
9.	RESULTATS DE LA PROSPECCIÓ ARQUEOLÒGICA I ESTUDI D'AFECTACIONS:.....	18
10.	CONCLUSIONS.....	36
10.1.	CONFRONTACIÓ AMB EL PROJECTE CONSTRUCTIU.....	36
10.2.	VALORACIÓ PATRIMONIAL.....	38
11.	AFECTACIONS I MESURES CORRECTORES.....	41
11.1.	AFECTACIONS DIRECTES.....	41
11.2.	AFECTACIONS INDIRECTES.....	42
11.3.	MESURES CORRECTORES.....	43
11.4.	LEGISLACIÓ I TRAMITACIÓ .....	44
12.	CARACTERITZACIÓ DELS IMPACTES .....	44
12.1.	IMPACTE DIRECTE.....	44
12.2.	IMPACTE INDIRECTE.....	44
12.3.	CONCLUSIONS D'AVAUACIÓ D'IMPACTE.....	45
13.	QUADRE RESUM DE BENS CULTURALS, IMPACTES I MESURES CORRECTORES.....	46
14.	CONSTRUCCIONS RECENTS.....	48
15.	BIBLOGRAFIA.....	49

ANNEX 1: DOCUMENTACIÓ ADMINISTRATIVA

ANNEX 2: DOCUMENTACIÓ FOTOGRÀFICA

ANNEX 3: DOCUMENTACIÓ PLANIMÈTRICA

## FITXA TÈCNICA

<b>Tipus d'intervenció</b>	Preventiva
<b>Activitat autoritzada</b>	Prospecció arqueològica
<b>Dates autoritzades</b>	De l'1 al 3 de juliol de 2021
<b>Núm. Expedient Departament de Cultura de la Generalitat de Catalunya</b>	ARQ002-1961-2021 (501 K121 N-873-2021/1-33236)
<b>Promoció</b>	 NATURGY RENOVABLES, SLU
<b>Execució de la intervenció</b>	 ACTIUM PATRIMONI CULTURAL, SL
<b>Direcció tècnica</b>	Josep Font Piqueras
<b>Equip de treball</b>	Josep Font Piqueras, Oscar de Castro López.
<b>Lloc de la intervenció</b>	Línies d'evacuació 132 i 400 kV SET "Coll Roig" 30/132 kV - SET "Vandellós Promotores 132/400 kV – SET "Vandellós" 400 kV, i construcció de les SET "Coll Roig" i SET "Vandellós Promotores".
<b>Població i comarca</b>	Vandellós i l'Hospitalet de l'Infant (Baix Camp).
<b>Coordenades UTM (ETRS89)</b>	X: 317890 Y: 4541174 (punt aproximadament al centre del projecte, suport AP13).
<b>Paraules clau</b>	Línia elèctrica aèria   Subestacions elèctriques   Prospecció arqueològica   Impacte Ambiental   Avaluació d'afectacions   Patrimoni arqueològic   Patrimoni arquitectònic   Arquitectura tradicional   Pedra seca   Època moderna   Època contemporània
<b>Resum</b>	La intervenció arqueològica, consistent en la prospecció arqueològica i avaluació de las afectacions al patrimoni cultural del projecte constructiu d'una línia aèria d'alta tensió, determina que en la zona no hi ha restes arqueològiques que resultin afectades. En l'estudi s'ha detectat que en l'entorn immediat al projecte hi ha diverses construccions d'interès cultural que reuneixen valors històrics i etnològics en motiu de ser exemples de l'arquitectura vernacles del lloc. Es proposen mesures correctores per evitar la incidència del projecte en aquestes construccions en les que s'hi determina un impacte indirecte.

## 1. SITUACIÓ

La intervenció arqueològica i avaluació d'afectacions al patrimoni cultural s'ha dut a terme en l'àmbit que comprèn el "Projecte executiu línies d'evacuació 132 i 400 kV SET "Coll Roig" 30/132 kV – SET "Vandellós Promotores" 132/400 kV – SET "Vandellós" (REE) 400 kV", així com dels projectes executius "SET Coll Roig 30/132 kV" i "SET Vandellós Promotores 132/400 kV", tots ells situats en el terme municipal de Vandellós i l'Hospitalet de l'Infant (Baix Camp), a la província de Tarragona. La zona correspon a la part oriental de les muntanyes de Tivissa i Vandellòs, essencialment travessant los Dedalts.

En concret, el projecte de la línia d'evacuació es desenvolupa des de l'est de l'antic nucli de Gavadà, on es preveu la instal·lació de la SET "Coll Roig", segueix entre les zones del Borrià i de Vilaplana, seguint cap a l'est travessant el barranc del Pover. A partir d'aquest punt creua la zona de los Dedalts, travessa el fondo de la Barrancada i s'enfila a la Portella del Xato (675 m), per després, seguint en direcció sud-est, descendir primer per l'oest de l'Aiguacoll i després per l'est de lo Vaquer, fins arribar a l'actual SET Vandellós, al costat de la qual es preveu la construcció de la SET "Vandellós Promotores".

Es tracta d'una línia amb un recorregut aproximadament de 8,1 km, amb un total de 26 torres de suport, que recorre un territori d'orografia de muntanyes abruptes, molt escassament conreada i amb una absoluta absència d'urbanització.

## 2. MARC GEOGRÀFIC I GEOLÒGIC

L'àmbit en el que s'ha projectat la línia elèctrica d'evacuació correspon a una zona de relleu molt irregular i pràcticament homogènia, a excepció de l'emplaçament de les subestacions de Vandellós, situades ja en terreny planer a tocar de la costa.

El sector nord-oest es caracteritza per turons d'altituds compreses entre els 500 i 550 m, la part central es caracteritza pel pla aturonat de los Dedalts, d'una altitud que volta els 625 m, i la vall de la Barrancada, que separa la part més oriental del projecte, caracteritzada per l'abrupta serra de la Portella i la seva vessant est, molt accidentada, fins arribar al Vaquer i al Pla de l'Albercoquer, ja prop de la costa, situat a redós del Coll de Balaguer. Pràcticament la totalitat de l'àmbit del projecte està ocupat per terrenys matollars i coníferes, rocosos i improductius. Únicament algunes valls i vessants aturonades han estat conreades en els darrers segles, deixant com a testimoni abundants marges de pedra seca, com per exemple al Borrià o a la Barrancada, malgrat que avui dia pràcticament no hi ha conreus en actiu.

Les comunicacions en aquesta zona són escasses i difícils, amb accés únicament a través de molt poques pistes forestals, com el camí de l'Abeurador del Casecà o el camí de los Dedalts, algunes en mal estat. Les vies d'accés principals són el Camí de Gavadà, pel nord-oest, i la carrera C-44 pel nord-est. Urbanísticament no hi ha cap nucli de població i únicament hi ha el testimoni de l'antiga ocupació a través de diversos masos, masets, pallisses i corrals, tots ells abandonats.

Geològicament, l'extrem nord-oest del projecte, en l'emplaçament de la SET "Coll Roig" i el tram inicial de la línia aèria, en les zones de Gavadà i Vilaplana, el sòl és format per dolomies i calcàries, amb algunes franges de margues, el sector de los Dedalts és format principalment per calcàries margoses, i el sector oriental, en la zona de la Portella i la vessant marítima, per dolomies negres. L'extrem est del projecte, en l'emplaçament de la SET "Vandellós Promotores", els terrenys són al·luvials-col·luvials de graves i sorres.<sup>1</sup>

<sup>1</sup> ICGC, Mapa geològic, <http://www.icc.cat/vissir3/>



F1. Calcàries margoses en el sector nord-est (Borrià).



F2. Calcàries i dolomies en la zona sud-est (lo Vaquer).

### 3. CONTEXT HISTÒRIC I ARQUEOLÒGIC

#### 3.1. Vandellós i l'Hospitalet de l'Infant.

L'àmbit d'implantació de la línia elèctrica correspon al municipi de Vandellós i l'Hospitalet de l'Infant, poble que històricament han mantingut una població reduïda. En el fogatge de 1497 a Vandellós hi consten 23 cases. En el cens de 1717 no hi ha dades del municipi, però el creixement demogràfic va ocórrer a partir d'aquesta centúria i especialment en el segle XIX. L'any 1900 consten 2.722 habitants a Vandellós i l'Hospitalet de l'Infant<sup>2</sup>.

El municipi és de gran extensió, essent de 102.7 km<sup>2</sup> constituïts en bona part per terrenys muntanyosos. Es situa al'extrem occidental de la comarca del Baix Camp, fent frontera amb el Baix Ebre (l'Ametlla de Mar) i la Ribera d'Ebre (Tivissa). Les Muntanyes de Tivissa-Vandellós constitueixen la major part del municipi, a excepció de la franja costanera, amb la Mola de Genessies com a punt més elevat (711 m) i destacant la zona de los Dedalts com a massís prominent. La Vall de Llors és corredor principal entre Tivissa i la costa i és on, al mig de la qual, està situat el poble de Vandellós. En l'estreta franja costanera es troba el poble de l'Hospitalet de l'Infant, juntament amb altres nuclis (Raval de l'Almadrava, Masboquera i Masriudoms) i diverses urbanitzacions, que formen els nuclis urbanitzats més recentment.

Fins a mitjans del segle XX l'activitat econòmica predominant de les terres de Vandellós era el conreu de la vinya i el cereal, moment a partir del qual progressivament es va anar substituint pel conreu de secà, d'olivera i d'ametllers, restant part dels antics camps de conreu actualment en desús. Des de finals dels anys 60 del segle XX, el principal sector econòmic del municipi és l'energètic, fruit de la construcció de la Central Nuclear de Vandellós I II i de la indústria auxiliar derivada. El segueix un sector turístic que en les darreres dècades va en alça.

Hi ha dades de que la zona és ocupada des de la prehistòria, tot i que els actuals nuclis de població són fundacions posteriors a la reconquesta i al posterior repoblament, aleshores dins l'extens terme de Tivissa. El poble de Vandellós apareix esmentat per primera vegada en un document de 1342. Al segle XVIII forma part del comtat de Prades. Entre els fets històrics destacats hi ha el saqueig de 1813 a mans dels francesos o el terratrèmol ocorregut el 1835.

<sup>2</sup> Font: IDESCAT.

L'Hospitalet de l'Infant va ser fundat l'any 1344 per Pere, fill de Jaume II i Blanca d'Anjou, com a un hospital dins la principal ruta entre Tarragona i Tortosa. D'aquell primigeni edifici encara es conserva una part important. A redós d'aquest antic hospital és on es va formar l'actual poble.

Altres nuclis de població de Vandellós són Masriudoms, d'origen medieval i amb una torre de defensa dels segles XIII-XVI, esdevinguda campanar de l'església de Sant Jaume, o el nucli de Masboquera, documentat al segle XVIII.

Al nord del terme municipal hi ha el despoblat de Fatxes, sota el coll homònim, i al sud, a la serra de los Dedalts, el despoblat de Castelló; totes dues poblacions van ser abandonades cap a mitjans del segle XX.

Les restes arqueològiques del municipi abasten des de la prehistòria fins a l'actualitat. Són rellevants les pintures rupestres de la Balma d'en Roc, la Cova del Racó d'en Perdigó, la Cova de l'Escoda o la Cova d'en Carles, d'estil llevantí. De l'edat del ferro i d'època ibèrica destaca les restes documentades al Turó del Castell. Les restes conegudes d'època romana es limiten a troballes superficials de materials al jaciment de los Corralets. D'època medieval cal destacar el poblat de la Mola de Genessies, el jaciment islàmic de l'Almadrava o l'antic hospital origen de l'Hospitalet de l'Infant. En època moderna es van edificar diverses torres defensives com la Torre de Gavadà o la Torre de Masriudoms.


### 3.2. Actuacions arqueològiques precedents

Com a precedent arqueològic, en l'àmbit i en l'entorn immediat de la zona prevista per la instal·lació de la SET "Coll Roig" i del tram inicial de la LAAT consta l'execució d'una prospecció arqueològica l'any 2011 en motiu de l'estudi del projecte Parc eòlic "Burria", instal·lació energètica que finalment no va ser executada. L'emplaçament d'aquell parc eòlic i, per tant, també l'objecte d'estudi, coincideix en gran mesura amb la zona ara prevista per la instal·lació del parc eòlic "Coll Roig". Segons consta en la memòria dels resultats d'aquella prospecció, no es va localitzar "cap zona d'expectativa arqueològica ni cap element de patrimoni arquitectònic no inventariat" afectat directament "o que es trobi a la seva àrea d'influència directa" (MERINO, 2011, 22).

També consta la realització d'un control arqueològic l'any 2003 per la instal·lació d'una torre de comunicacions a la Portella, emplaçament situat a 430 m al nord-est de l'emplaçament previst pel suport AP18 de la LAAT ara objecte d'estudi. El control arqueològic va determinar l'absència de restes arqueològiques i l'aflorament de la roca natural ja en superfície (GARCIA i BENET, 2003).



F3. Restes de la Torre de Gavadà (pròpia)



F4. Antiga fotografia de recinte murallat de l'Hospitalet de l'Infant (Dep. de Cultura).

#### 4. MOTIVACIÓ I OBJECTIUS

La intervenció arqueològica ha estat motivada per la tramitació del "Projecte executiu línies d'evacuació 132 i 400 kV SET "Coll Roig" 30/132 kV - SET "Vandellós Promotores" 132/400 kV - SET "Vandellós" (REE) 400 kV", així com dels projectes executius "SET Coll Roig 30/132 kV" i "SET Vandellós Promotores 132/400 kV", tots promoguts per la societat NATURGY RENOVABLES, S.L.U., amb CIF B65460123.

NATURGY RENOVABLES, S.L.U. té previst promoure els parcs eòlics "Tivissa I", "Tivissa II", Vandellós" i "Coll Roig", situats entre els termes municipals de Tivissa i Vandellós i l'Hospitalet de l'Infant. L'energia generada per aquests parcs es preveu evacuar a través de la nova línia objecte d'estudi, partint de la nova SET "Coll Roig" i arribant a la nova SET "Vandellós Promotores", des d'on es connectarà a la SET "Vandellós" existent, propietat de Red Eléctrica de España (REE).

En data de 29 de novembre de 2019 NATURGY RENOVABLES, S.L.U. va sol·licitar informe a la Ponència Ambiental dels parcs eòlics Tivissa I, Tivissa II i Vandellós.

En data de 30 de novembre de 2019 Red Eléctrica de España (REE) va concedir accés a l'evacuació d'aquests tres projectes.

Posteriorment també es va sol·licitar informe a les administracions competents dels projectes constructius de les SET "Coll Roig" i SET "Vandellós Promotores".

El compliment de les normatives en patrimoni cultural, ambientals i del sector energètic la tramitació d'aquest projecte requereix dur a terme una prospecció arqueològica i l'estudi de les possibles afectacions al patrimoni cultural.

Amb aquesta finalitat, en data de 28 de juny NATURGY RENOVABLES, S.L.U. va sol·licitar autorització al Departament de Cultura per dur a terme la intervenció arqueològica, que va ser autoritzada amb la direcció de Josep Font Piqueras (ACTIUM PATRIMONI CULTURAL, SL).

Els **objectius** principals d'aquest estudi han estat els següents:

- Determinació de la existència de bens culturals catalogats i/o coneguts en l'àmbit del projecte i en el seu entorn immediat. S'ha realitzat a través de la consulta de catàlegs i inventaris de patrimoni cultural de les administracions, de l'anàlisi de fotografies aèries actuals i històriques i de cartografia actual i històrica.
- Determinació i verificació sobre el terreny de l'existència de restes arqueològiques i de béns arquitectònics o culturals en l'àmbit d'actuació del projecte que puguin ser objecte d'una possible afectació. Inclou els bens inclosos en catàlegs i inventaris, els detectats en fotografies aèries i cartografia, com els localitzats exclusivament durant el treball de camp.
- Valoració de la caracterització y entitat de les possibles restes arqueològiques i de les construccions històriques que puguin ser localitzades en aquest àmbit.
- Anàlisi i valoració del possible impacte i afectació que pugui ocasionar el projecte constructiu en els bens culturals.
- Proposta de mesures correctores en el cas que es detectin bens culturals que puguin resultar afectats.

## 5. FONAMENTS DE DRET.

L'estudi del patrimoni cultural i la intervenció arqueològica s'ha realitzat atenent la següent legislació:

### Normativa sector del patrimoni cultural

Autonòmica:

- Llei 9/1993, del 30 de setembre, del patrimoni cultural català (DOGC, núm. 1807, del 11.10.1993).
- Decret 78/2002 de 5 de març, del Reglament de protecció del patrimoni arqueològic i paleontològic.

Estatat:

- Llei 16/1985, de 25 de juny, del patrimoni històric espanyol.
- Reial Decret 111/1986, de 10 de gener, de desenvolupament parcial de la Llei 16/1985, del patrimoni històric espanyol, modificat pel Reial Decret 64/1994, de 21 de gener (BOE núm. 52, 02.03.94).
- Llei 3/1995, de 23 de març, de vies pecuàries (BOE núm. 000, 23.03.95).

### Normativa sector ambiental

Autonòmica:

- Decret 114/1988, de 7 d'abril, d'avaluació d'impacte ambiental.
- Llei 3/1998, de 27 de febrer, de la intervenció integral de l'administració ambiental i Decret 136/1999, de 18 de maig, que aprova el Reglament de la Llei 3/1998
- Llei 6/2009, de 28 d'abril, d'avaluació ambiental de plans i programes.

Estatat:

- Reial decret legislatiu 1/2008, d'11 de gener, pel qual s'aprova el Text refós de la Llei d'avaluació d'impacte ambiental de projectes.
- Llei 21/2013, de 9 de desembre, d'avaluació ambiental.
- Llei 9/2018, de 5 de desembre, per la qual es modifica la Llei 21/2013, de 9 de desembre, d'avaluació ambiental

### Normativa sector energies renovables

Autonòmica:

- Decret 147/2009, de 22 de setembre, pel qual es regulen els procediments administratius aplicables per a la implantació de parcs eòlics i instal·lacions fotovoltaïques a Catalunya.
- Decret Llei 16/2019, de 26 de novembre, de mesures urgents per a l'emergència climàtica i l'impuls a les energies renovables.



## 6. SÍNTESE DEL PROJECTE CONSTRUCTIU

### 6.1. LAAT SET Coll Roig – SET Vandellós

El "Projecte executiu línies d'evacuació 132 i 400 kV SET "Coll Roig" 30/132 kV – SET "Vandellós Promotores" 132/400 kV – SET "Vandellós" (REE) 400 kV", té per objectiu establir i justificar totes les dades corresponents al disseny i muntatge d'aquesta línia, així com tramitar l'autorització d'execució.

El projecte es proposa per evacuar l'energia dels parcs eòlics "Tivissa I" "Tivissa II" "Vandellós" i "Coll Roig" des de la nova SET "Coll Roig" a la nova SET "Vandellós Promotores" a través d'una línia d'alta tensió de 132kV, d'una longitud de 8,1 km aeris i 0,3 soterrats. De la SET "Vandellós Promotores" es connectarà a la SET "Vandellós" existent (REE) a través d'una línia soterrada de 400kV, de 0,16 km de longitud.

El principals treballs del projecte són els següents:

- Instal·lació de 26 nous suports.
- Estesa del doble circuit en tot el recorregut aeri.
- Execució d'un tram soterrat des del suport 26 PAS a la SET "Vandellós Promotores".
- Execució d'un tram soterrat d'interconnexió a 400 kV des de la SET "Vandellós Promotores" fins a la SET "Vandellós" existent (REE).

El **traçat aeri** projectat s'origina en el pòrtic de la SET "Coll Roig" i recorre una longitud de 8,1 quilòmetres fins arribar al darrer suport, de conversió de la línia a aèria a subterrània.

Les coordenades amb projecció UTM ETRS 89, fus 31, de l'emplaçament del suports són les següents:

COORDENADES UTM ETRS89 FUS 31		
SUPPORT	X	Y
PÒRTIC	314475,6	4541458,53
AP.1	314467,95	4541482,33
AP.2	314744,47	4541647,84
AP.3	314950,96	4541603,63
AP.4	315191,33	4541520,17
AP.5	315460,16	4541426,81
AP.6	315898,44	4541459,28
AP.7	316118,8	4541475,61
AP.8	316558,83	4541508,21
AP.9	316709,62	4541519,39
AP.10	316953,72	4541448,11
AP.11	317058,71	4541417,46
AP.12	317445,88	4541304,41
AP.13	317890,8	4541174,5
AP.14	318213,28	4541080,34
AP.15	318505,71	4540854,28

Vandellós i l'Hospitalet de l'Infant (Baix Camp).

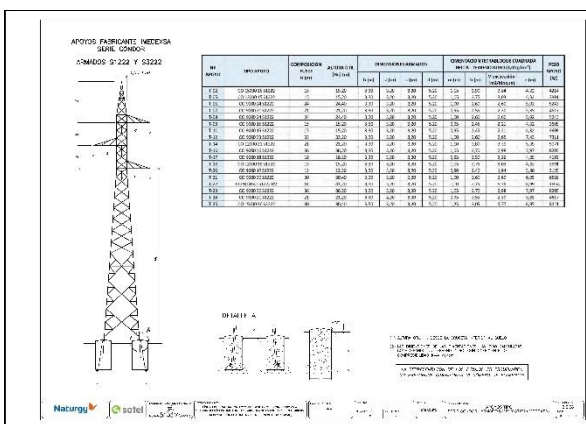
AP.16	318776,92	4540644,62
AP.17	319183,63	4540330,21
AP.18	319453,3	4540121,74
AP.19	319626,88	4539930,47
AP.20	319763,16	4539780,31
AP.21	320051,44	4539462,66
AP.22	320388,69	4539091,05
AP.23	320528,19	4538937,35
AP.24	320690,61	4538758,38
AP.25	320957,34	4538464,48
AP.26	321023,16	4538091,58

El tram soterrat PAS núm. 26 a la SET "Vandellós Promotores" tindrà una longitud de 322,62 m i recorrerà una camí existent cap al sud-est fins a realitzar l'entrada a la SET "Vandellós Promotores".

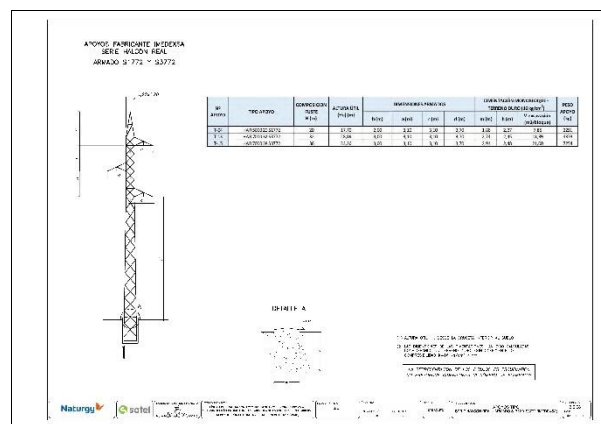
El tram soterrat d'interconnexió entre les SET "Vandellós Promotores" i la SE "Vandellós" existent (REE) tindrà una longitud de 160,12 m, amb l'inici en els suports de la SET Vandellós "Promotores" i en direcció nord-est fins a la posició de 400 kV de la SE "Vandellós, propietat de Red Eléctrica de España.

Els suports per la línia aèria seran metàl·lics de gelosia, amb les fonamentacions de formigó, tipus monobloc i bé fraccionats en quatre blocs independents, ambdues de dimensions variables segons el suport, adequades al seu esforç.

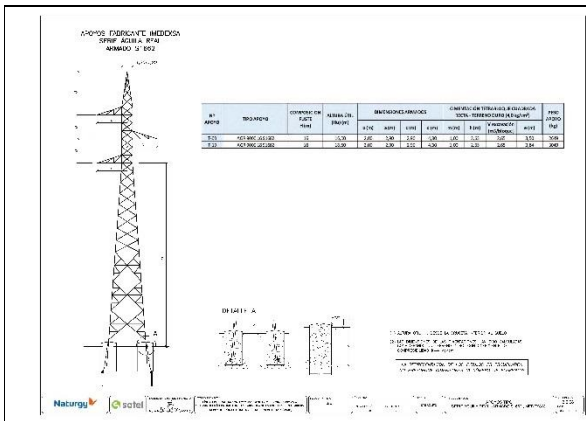
L'obra civil prevista, que correspon als treballs que poden afectar el patrimoni cultural, correspon a l'excavació dels fossats de fonamentació de les torres i a l'obertura i explanació de camins d'accés i plataformes de treball al voltant dels suports.



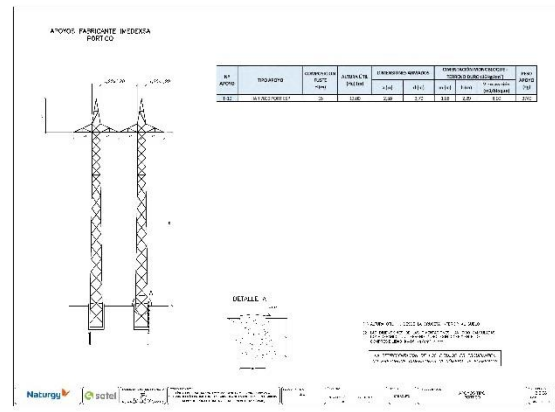
Model de suport IMDEXSA sèrie Condor.



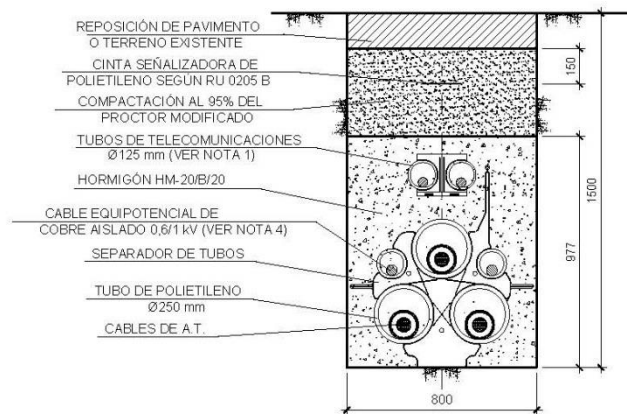
Model de suport IMDEXSA sèrie Halcón Real.



Model de suport IMDEXSA sèrie Águila Real.



Model de suport IMDEXSA Pórtico



Secció esquema de la rasa i sistema d'instal·lació dels trams soterrats.

## 6.2. SET Coll Roig.

La SET "Coll Roig" es preveu construir en un emplaçament situat entre les partides de Vilaplana i Gavada, al sud-est de Vandellós, en les coordenades UTM ETRS89 Fus 31 següents:

EMPLAÇAMENT SET "Coll Roig"	
UTM ETRS89 31	
X	Y
314.466,77	4.541.389,5

Tots els elements de la subestació s'ubicaran en un recinte tancat d'unes dimensions màximes de 4.643,55 m<sup>2</sup>. En aquest recinte es situaran tres transformadors de potència, els sistemes de 132 kV i 30 kV d'intempèrie i l'edifici que acollirà les cel·les de 30 kV així com els sistemes de control, protecció, comunicacions, serveis auxiliars i instal·lacions necessàries.

L'obra civil prevista que afecta el sòl i subsol és la següent:

- Moviment de terres, explanació i anivellament del terreny i condicionament dels accessos.
- Excavació dels ancoratges d'aparellatge.

- Excavació de rases per la xarxa de terres.
- Excavació de les xarxes de drenatge, sanejament i abastiment d'aigua.
- Formació dels vials de trànsit interior.
- Tancament perimetral de les instal·lacions amb una tanca de malla

Els límits de la plataforma constructiva necessaris per la construcció de la subestació, que suposen moviments de terres, són els següents:

PLATAFORMA SET "Coll Roig" UTM ETRS89 31	
X	Y
314.484,72	4.541.479,17
314.509,46	4.541.402,25
314.440,69	4.541.380,13
314.424,9	4.541.429,23
314.449,11	4.541.437,02
314.440,17	4.541.464,84
314.484,72	4.541.479,17

### 6.3. SET Vandellós Promotores

La SET "Vandellós Promotores" es preveu construir en un emplaçament situat a la partida del Vàquer, al costat de l'existent SET "Vandellós" de REE. Aquesta ubicació, en les coordenades UTM ETRS89 Fus 31, és la següent:

EMPLAÇAMENT SET "Vandellós Promotores" UTM ETRS89 31	
X	Y
321.259,90	4.538.032,88

Tots els elements de la subestació s'ubicaran en un recinte tancat d'unes dimensions de 100 m per 40 m, ocupant un total de 4.000 m<sup>2</sup>. En aquest recinte es situarà el transformador de potència, els sistemes de 132 kV i 400 kV d'intempèrie i l'edifici que acollirà els sistemes de control, protecció, comunicacions, serveis auxiliars i instal·lacions necessàries.

L'obra civil prevista és la mateixa que l'exposada per la SET "Coll Roig".

Els límits de la plataforma constructiva necessaris per la construcció de la subestació, que suposen moviments de terres, són els següents:

PLATAFORMA SET "Vandellós Promotores" UTM ETRS89 31	
X	Y
321.236,30	4.538.053,38
321.304,03	4.538.131,38
321.336,72	4.538.102,99
321.268,99	4.538.024,99

## 7. TREBALLS REALITZATS I METODOLOGIA

### 7.1. Execució dels treballs i equip.

El conjunt de treballs s'ha dut a terme entre el mesos de juliol i agost de 2021, tant l'estudi previ de consulta i buidatge de bens catalogats com el treball de camp de prospecció, que s'ha executat d'acord amb l'autorització del Departament de Cultura de la Generalitat de Catalunya. Seguidament s'ha analitzat els resultats i redactat l'estudi final. L'equip de treball ha estat format per dos tècnics en patrimoni cultural, arqueòlegs i historiadors.

### 7.2. Consulta documental

Prèviament a l'execució del treball de camp, s'ha dut a terme la recerca de dades referents als possibles béns del patrimoni cultural localitzats tant en la zona directament afectada pel projecte constructiu com en l'entorn proper.

L'objectiu d'aquesta consulta documental respon, en primer terme, a la identificació de tots aquells béns culturals catalogats o inventariats i situats dins la zona d'estudi; en segon lloc, a poder disposar del màxim d'informació sobre aquests béns per tal de plantejar i organitzar amb eficàcia el treball de camp i el propi estudi; finalment també és objectiu d'aquesta consulta permetre el contrast entre les dades conegudes i les que siguin localitzades en el treballs de camp.

La consulta del patrimoni catalogat s'ha limitat a un radi de 1.000 m a partir del projecte constructiu, tant pel que fa al patrimoni arquitectònic com pel que fa al patrimoni arqueològic, distància més que suficient per valorar les afectacions del projecte als béns immobles catalogats.

Amb aquesta finalitat, els treballs previs de documentació han estat els següents:

1. Consulta i buidatge de *l'Inventari del Patrimoni Arqueològic i Paleontològic de Catalunya* i dels jaciments inclosos en el *Geoportal del Patrimoni Cultural*, de la Direcció General del Patrimoni Cultural del Departament de Cultura, Generalitat de Catalunya.  
S'ha consultat la informació existent del terme municipal de Vandellós i l'Hospitalet de l'Infant.
2. Consulta i buidatge de *l'Inventari del Patrimoni Arquitectònic de Catalunya*, i dels monuments inclosos en el *Geoportal del Patrimoni Cultural*, de la Direcció General del Patrimoni Cultural del Departament de Cultura, Generalitat de Catalunya.  
S'ha consultat la informació existent del terme municipal de Vandellós i l'Hospitalet de l'Infant.
3. Consulta i buidatge de *l'Inventari del Patrimoni Etnològic de Catalunya*, de la Direcció General de Cultura Popular del Departament de Cultura, Generalitat de Catalunya.
4. Consulta del *Pla d'Ordenació Urbanística Municipal de Vandellós i l'Hospitalet de l'Infant* (2014) (DOGC, 6630, 26/05/2014)
5. Consulta del Mapa de Fosas. Ley de la Memoria Historica. Ministerio de Justicia. Gobierno de España.
6. Consulta del Mapa de Fosses i Repressió, Memorial Democràtic. Departament de Governació. Generalitat de Catalunya.
7. Consulta del portal web Wikipedra. Construccions de pedra seca. Observatori del Paisatge.
8. Consulta de cartografia actual i de cartografia històrica procedent de l'Institut Cartogràfic i Geològic de Catalunya i de l'Instituto Geográfico Nacional.

9. Consulta de fotografies aèries actuals i històriques procedents de l'Institut Cartogràfic i Geològic de Catalunya i de l'Instituto Geográfico Nacional.

### 7.3. Anàlisi i correcció prèvia d'afectacions

Posteriorment a la consulta de bens culturals coneguts, amb el resultat obtingut s'ha col·laborat amb el promotor i l'equip d'enginyers del projecte per corregir o minimitzar l'afectació a bens catalogats i a possibles construccions d'arquitectura tradicional.

En el disseny de l'emplaçament dels suports i dels camins d'accés a aquests, s'ha evitat l'afectació directa a totes construccions històriques detectades prèviament.

Aquests treballs previs han permès eliminar o reduir l'impacte del projecte en el patrimoni, facilitar la prospecció arqueològica i afavorir la tramitació i execució del projecte.

### 7.4. Prospecció superficial

#### Mètode

Un cop obtingudes i contrastades les dades de la consulta documental, s'ha realitzat la prospecció superficial de la zona afectada pel projecte.

L'objectiu d'aquesta prospecció ha estat la valoració ocular i recollida de dades *in situ* dels possibles béns del patrimoni cultural existents, així com dels que es puguin presumir mitjançant la determinació de qualsevol tipus d'indici.

La prospecció s'ha dut a terme mitjançant dos arqueòlegs que han recorregut intensivament la superfície afectada pel projecte constructiu i el seu entorn més proper. L'accessibilitat i visibilitat del sòl ha estat correcta en bona part dels terrenys degut a les seves característiques amb matollar escàs i rasant, tot i que en altres part l'observació ha estat molt més difícil atès l'existència de matollar alt o d'un dens sotabosc. Tanmateix, cal tenir present que en la major part del traçat del projecte constructiu el sòl rocós natural aflora pràcticament en superfície i la capa vegetal és generalment mínima o, fins i tot, en el coronament de turons, emplaçament freqüent dels suports de la línia elèctrica, inexistent.

Durant el treball de camp s'ha disposat de la base topogràfica existent i dels ortofotomapes escala 1:2000 per tal de visualitzar els terrenys a prospectar i prendre les referències corresponents sobre els béns patrimonials o sobre qualsevol aspecte d'interès per a l'elaboració d'aquest estudi.

També s'ha utilitzat aplicacions de GPS en les que s'ha introduït el projecte constructiu i s'han emprat tant per resseguir-lo com per posicionar i referenciar amb coordenades UTM les zones prospectades i els elements d'interès cultural localitzats. S'ha pres notes de les característiques dels terrenys i de la ubicació i característiques principals dels béns identificats. També s'ha emprat una càmera digital d'alta resolució per documentar gràficament les zones de prospecció i els elements localitzats.

#### Superfícies prospectades

S'ha dut a terme la prospecció superficial d'un total aproximat de 240 ha, que suposa la pràctica totalitat del projecte constructiu i del seu entorn immediat. Sempre que ha estat possible, el terreny prospectat ha comprès la totalitat del projecte, amb una franja perimetral aproximada de 40 m a l'entorn de l'emplaçament dels suports i d'uns 20-30 m a partir dels eixos dels vials d'accés als suports. Per tant, de forma general s'ha prospectat franges d'uns 30 m d'amplada. En determinats punts,

aquesta franja s'ha reduït per motius de difícil accessibilitat o, per contra, s'ha ampliat per verificar possibles elements o degut a una fàcil accessibilitat.



F5. Prospecció en els cims de la Portella, documentant l'emplaçament del suport AP19.

### Recollida de materials

Atès el caràcter i la finalitat de la prospecció, de caràcter superficial i amb l'objectiu únicament d'avaluar l'afectació a possibles bens culturals, no l'estudi detallat d'aquests, no s'ha previst ni realitzat la recollida de materials arqueològics i, en el cas d'haver-ne localitzat, s'han deixat en el seu lloc de troballa.

En aquest sentit, avancem que únicament s'ha localitzat restes ceràmiques d'època contemporània principalment a l'entorn immediat de les construccions i edificis agrícoles.

Per provar i certificar la troballa de restes mobles, s'ha pres fotografies *in situ*, sobre el terreny, d'alguns d'aquests materials, preferiblement els més representatius.

### Característiques del terreny

Com s'ha exposat, llevat de les zones en les que no ha estat possible accedir a causa de la dificultat del terreny, la prospecció ha pogut ser realitzada en bones condicions, en general observant correctament la superfície del sòl. L'observació ha estat generalment excel·lent tant en l'emplaçament dels suports de la línia elèctrica, com en els actuals camins d'accés i vorals, i en la zones en les que es preveu l'obertura de nous accessos. La zona principalment es caracteritza per zones de matollar i de coníferes,

amb nombrosos terrenys rocosos i improductius. Alguns sectors de vessants i propers als fons de vall corresponen a antics camps de conreu, d'avellaners, ametllers i d'oliveres, algun encara en actiu.

#### Construccions recents (RC) sense interès cultural.

S'ha pres fotografies i coordenades d'ubicació d'aquelles construccions recents sense cap tipus de valor històric i cultural situades dins l'àmbit d'estudi. Aquestes construccions es recullen en l'estudi (annex i també en els plànols) únicament a **títol informatiu** ja que ses tracta d'edificacions visibles en les fotografies aèries (ortofotomapes) i, per tant, detectables. Amb la seva incorporació en l'estudi s'acredita que **no es tracta d'edificacions d'interès cultural**.

### **7.5. Treballs de gabinet**

Finalitzat el treball de camp s'ha procedit al tractament de les dades recopilades.

La informació obtinguda en la consulta documental s'ha analitzat i contrastat, prenent la informació fonamental per l'acompliment dels objectius de l'estudi. Totes les dades obtingudes durant el treball de camp han passat pel mateix tractament.

La documentació planimètrica s'ha tractat mitjançant software GIS i CAD, amb la cartografia de referència actual de l'Institut Cartogràfic de Catalunya i els plànols del projecte constructiu facilitats per la promoció.

### **7.6. Anàlisi i correcció d'afectacions post-prospecció.**

Un cop ha estat realitzada la prospecció i s'ha obtingut el coneixement del patrimoni cultural existent en l'entorn immediat al projecte constructiu, s'ha analitzat les afectacions existents.

A partir d'aquests resultats, s'ha col·laborat de nou amb els promotors i amb l'equip d'enginyers per procurar reduir o suprimir aquesta afectació i, en especial, els impactes directes.

### **7.7. Criteris d'individualització dels béns del patrimoni cultural.**

La individualització dels tipus de béns culturals que es situen dins l'àmbit d'estudi s'ha fet en base a la inclusió en catàlegs o inventaris, la protecció que disposen, així com la seva caracterització, resultant de la següent manera:

#### **7.7.1. Elements inventariats o catalogats:**

Denominació	Sigla	Descripció
Béns Culturals d'Interès Nacional	<b>BCIN</b>	Béns més rellevants del patrimoni cultural català, siguin mobles com immobles, declarats per la Generalitat de Catalunya (o el Govern d'Espanya en el seu cas, equivalents a "Bienes de Interés Cultural" - BIC). Es classifiquen en Monument històric, Conjunt històric, Jardí històric, Lloc històric, Zona d'interès etnològic, Zona Arqueològica i Zona paleontològica.
Béns Culturals d'Interès Local	<b>BCIL</b>	Béns integrats del patrimoni cultural català que, tot i la seva importància, no compleixen les condicions pròpies dels béns culturals d'interès nacional (BCIN). Els béns culturals



		<p>d'interès local són declarats pels ajuntaments o pels Consells Comarcals en els municipis de menys de cinc mil habitants.</p> <p>També són béns culturals d'interès local (BCIL) els béns que quan va entrar en vigor la Llei 9/1993 havien estat inclosos en catàlegs de patrimoni cultural dels planejaments urbanístics.</p>
Espais de Protecció Arqueològica	<b>EPA</b>	<p>Llocs que no han estat declarats BCIN on per diversos indicis es presumeix l'existència de restes arqueològiques o paleontològiques i que hagin estat declarats Espais de Protecció Arqueològica.</p> <p>Els Espais de Protecció Arqueològica són determinats únicament per resolució del Conseller Cultura de la Generalitat de Catalunya.</p>
Patrimoni Arquitectònic	<b>PA</b>	<p>Béns arquitectònics que, tot i no haver estat declarats BCIN o BCIL, s'inclouen en l'Inventari del Patrimoni Arquitectònic Català.</p> <p>També hi incloem aquells béns de les mateixes característiques inclosos en catàlegs o inventaris de les administracions locals o comarcals.</p>
Jaciments Arqueològics	<b>JA</b>	<p>Jaciments arqueològics, no declarats EPA, inclosos en l'Inventari del Patrimoni Arqueològic i Paleontològic de Catalunya.</p> <p>També hi incloem aquells jaciments recollits en catàlegs o inventaris de les administracions locals o comarcals que no estigui recollits en l'IPAC.</p>
Jaciments Paleontològics	<b>JP</b>	<p>Jaciments paleontològics inclosos en l'Inventari del Patrimoni Arqueològic i Paleontològic de Catalunya o en els catàlegs i inventaris de les administracions locals i comarcals.</p>
Patrimoni de la Guerra Civil	<b>GC</b>	<p>Restes de la Guerra Civil espanyola (1936-1939) incloses en inventaris o catàlegs de les Administracions i organismes públics.</p>

### 7.7.2. Elements no inventariats o catalogats:

Denominació	Sígl	Descripció
Construccions d'Interès Cultural	<b>CIC</b>	Construccions, edificis, obres, conjunt d'edificacions o altres elements arquitectònics, d'enginyeria o relacionades amb oficis i activitats humanes històriques, detectades durant el treball de camp, que, tot i no estar incloses en cap inventari o catàleg, reuneixen valors arquitectònics, històrics, artístics o etnogràfics.
Zona d'Expectativa Arqueològica	<b>ZEA</b>	Zones on, a partir de determinats indicis, es presumeix l'existència de restes arqueològiques, que no estan incloses en cap inventari o catàleg i que han estat detectades durant el treball de camp.
Zona d'Expectativa Paleontològica	<b>ZEP</b>	Zones on, a partir de determinats indicis, es presumeix l'existència de restes paleontològiques, que no estan incloses en cap inventari o catàleg i que han estat detectades durant el treball de camp.
Restes de la Guerra Civil	<b>RGC</b>	Estructures o altres restes rellevants de la Guerra Civil espanyola (1936-1939) detectades durant el treball de camp i que no consten incloses en inventaris o catàlegs de les Administracions i organismes públics.

## 8. RESULTATS DE LA CONSULTA DOCUMENTAL

De la consulta documental de catàlegs, inventaris i normativa urbanística, que recordem que s'ha realitzat exclusivament a partir d'un radi aproximadament de 1.000 m (patrimoni arquitectònic i patrimoni arqueològic) suficient per avaluar les afectacions als béns culturals immobles, s'han obtingut els següents resultats:


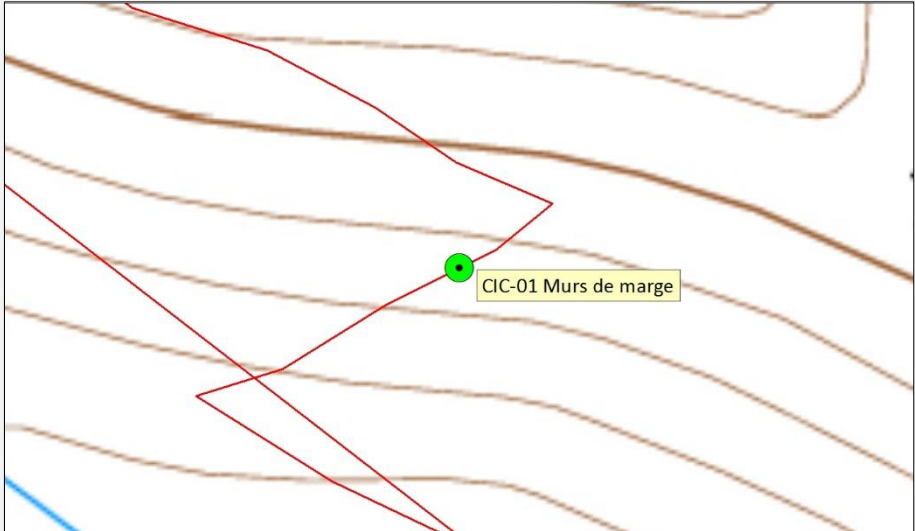
Categoria	Resultat
<b>Béns Culturals d'Interès Nacional (BCIN)</b>	<b>En la zona d'estudi hi ha dos bens declarats BCIN.</b>
	El bé declarat BCIN més proper al projecte, segons l'IPAC i els catàlegs municipals, és el següent: <ul style="list-style-type: none"> <li>Torre de Gavada, TM de Vandellós i l'Hospitalet de l'Infant, situada a 485 m a l'oest de l'emplaçament de la SET Coll Roig.</li> </ul>
<b>Béns Culturals d'Interès Local (BCIL)</b>	<b>En la zona d'estudi hi ha diversos bens declarats BCIL.</b>
	El bé declarat BCIL més proper al projecte, segons l'IPAC i els catàlegs municipals, és el següent: <ul style="list-style-type: none"> <li>Nucli de Gavada, TM de Vandellós i l'Hospitalet de l'Infant, situada a 340 m a l'oest de l'emplaçament de la SET Coll Roig.</li> </ul>
<b>Espais de Protecció Arqueològica (EPA)</b>	No existeixen bens declarats EPA dins la zona d'estudi.
<b>Patrimoni Arquitectònic (PA)</b>	<b>En la zona d'estudi hi ha diversos bens arquitectònics protegits.</b>
	La construcció catalogada més propera al projecte, segons l'IPAC i els catàlegs municipals, és la següent: <ul style="list-style-type: none"> <li>Corral del Coixet, situat a 285 m al nord-est del suport AP13 i a 300 del AP14.</li> <li>Era de Gavada, situada a 400 m a l'oest de la SET Coll Roig.</li> </ul>
<b>Jaciments Arqueològics (JA)</b>	<b>En la zona d'estudi hi ha un bé arqueològic protegit.</b>
	El jaciment arqueològic més proper al projecte constructiu és la Cova del Racó d'en Perdigó, declarada BCIN i situada a 1,100 km al sud del projecte (AP04). D'altra banda, el jaciment arqueològic (JA) més proper és el següent: <ul style="list-style-type: none"> <li>Mola de Genessies, situat 1,6 km al nord-oest de l'emplaçament de la SET Coll Roig.</li> </ul>
<b>Jaciments Paleontològics (PA)</b>	No existeixen bens paleontològics protegits dins la zona d'estudi.
<b>Patrimoni de la Guerra Civil (GC)</b>	<b>En la zona d'estudi hi ha un bé de la Guerra Civil protegit.</b>
	Els bé de la Guerra Civil protegit més proper al projecte és el Búnquer del Coller del Vent, declarat BCIL i situat a 1,0 km al sud de la SET Vandellós.



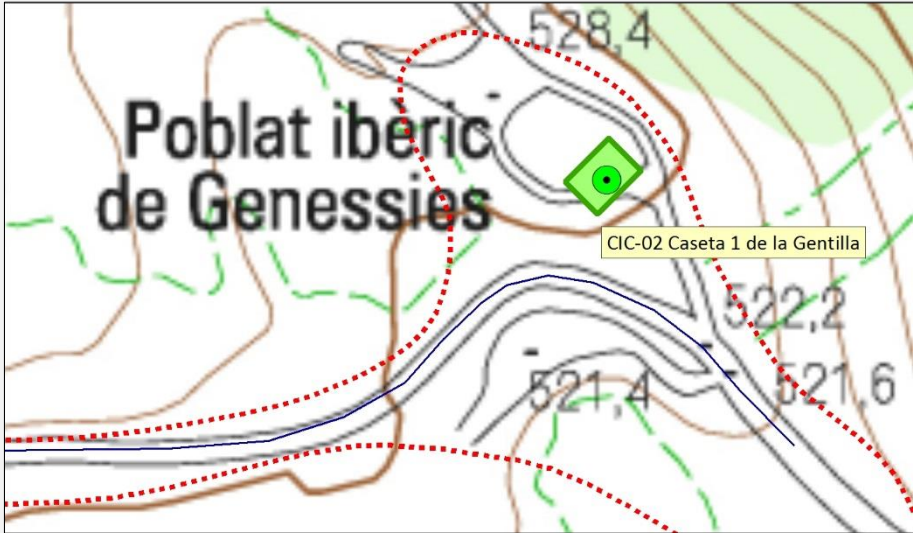
QUADRE RESUM DE BÉNS CULTURALS CATALOGATS EMPLAÇATS EN UN PERÍMETRE DE 1.000 m DEL PROJECTE LAAT SET "COLL ROIG"- SET "VANDELLÓS PROMOTORES"								
Tipus	Denominació	X	Y	Estil	Època	Protecció	Catàleg	Municipi
Arqueològic	COVA DEL RACÓ D'EN PERDIGÓ	315207	4540401		Neolític - Bronze	BCIN	POUM IPAC	Vandellós i l'Hospitalet de l'Infant
Arquitectònic	TORRE DE GAVADÀ	313934	4541441	Militar / Obra Popular	Medieval	BCIN	POUM IPAC	Vandellós i l'Hospitalet de l'Infant
Arquitectònic	NUCLI DE GAVADÀ	314072	4541317	Obra Popular	Moderna i contemporània	BCIL	POUM	Vandellós i l'Hospitalet de l'Infant
Arquitectònic	CAL FERRER NOU	313895	4541337	Obra Popular	Moderna i contemporània	BCIL	POUM IPAC	Vandellós i l'Hospitalet de l'Infant
Arquitectònic	MAS DE GENESSIES	314697	4542759	Obra Popular	Moderna i contemporània	BCIL	POUM IPAC	Vandellós i l'Hospitalet de l'Infant
Arquitectònic	BÚNQUER AL COLL DE BALAGUER	320865	4537060	Obra popular – enginyeria militar	Contemporània	BCIL	POUM IPAC	Vandellós i l'Hospitalet de l'Infant
Arquitectònic	ERES DE GAVADÀ	313877	4541362	Obra Popular	Contemporània	BPU	POUM	Vandellós i l'Hospitalet de l'Infant
Arquitectònic	ERA DEL MAS DE GENESSIES	314707	4542721	Obra Popular	Contemporània	BPU	POUM	Vandellós i l'Hospitalet de l'Infant
Arquitectònic	CORRAL DEL COIXET	318107	4541374	Obra Popular	Contemporània	BPU	POUM	Vandellós i l'Hospitalet de l'Infant
Arquitectònic	CORRAL DE CA LA TORRE	317620	4540504	Obra Popular	Contemporània	BPU	POUM IPAC	Vandellós i l'Hospitalet de l'Infant
Arquitectònic	CORRAL DE LA PUBILLETA	317246	4540366	Obra Popular	Contemporània	BPU	POUM	Vandellós i l'Hospitalet de l'Infant
Arquitectònic	CORRAL DEL PINXO	317533	4540285	Obra Popular	Contemporània	BPU	POUM	Vandellós i l'Hospitalet de l'Infant


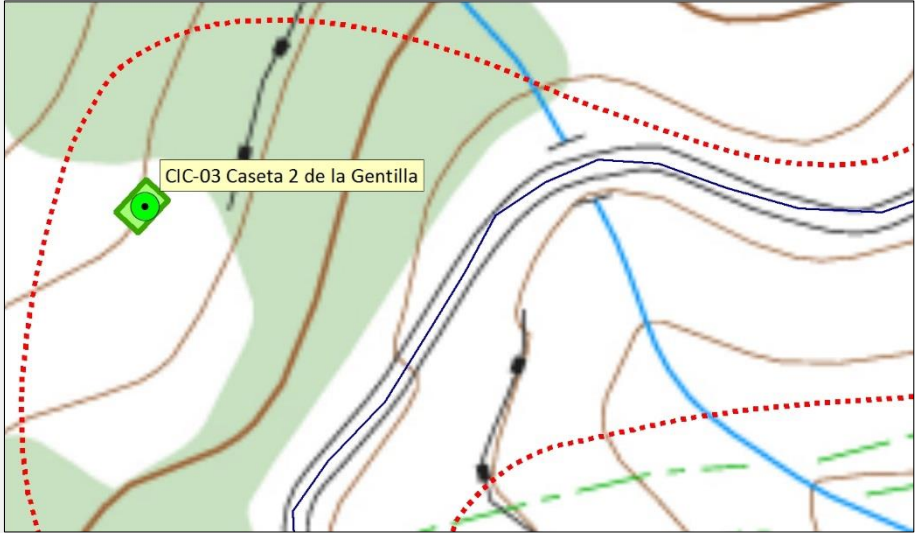
## 9. RESULTATS DE LA PROSPECCIÓ ARQUEOLÒGICA I ESTUDI D'AFECTACIONS:


Els resultats de la prospecció arqueològica i l'estudi de les possibles afectacions del projecte constructiu s'exposen a continuació.


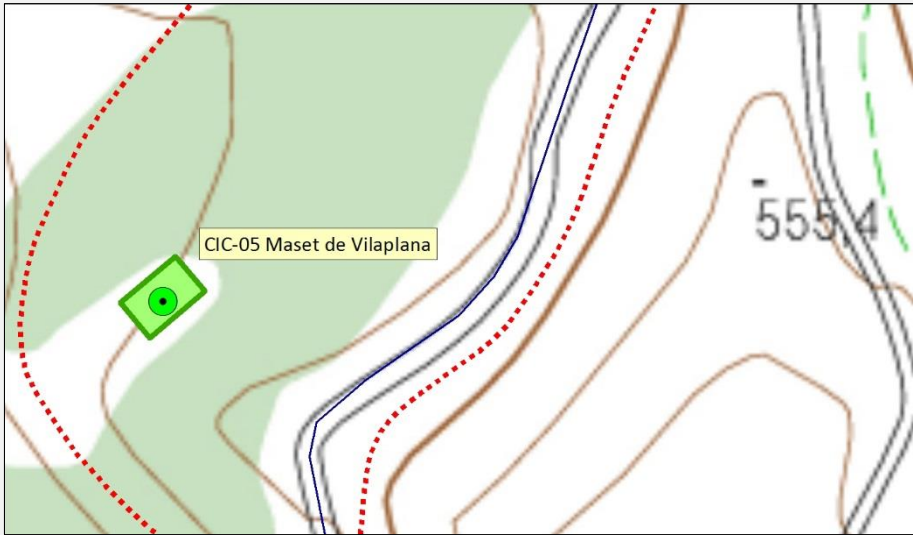
Els béns culturals localitzats s'exposen en els quadres següents, en els que es detalla la seva ubicació geogràfica, l'emplaçament respecte el projecte constructiu, les característiques principals i el seu estat de conservació, l'afectació del projecte i les mesures correctores. S'acompanya la informació de fotografies representatives i d'un extracte del plànol de situació.

<b>CIC-01: Murs de marge</b>	
<b>Situació geogràfica:</b>	De forma general, en tot l'àmbit del projecte constructiu, especialment en les planes i vessants de Vilaplana, los Dedalts i de lo Vaquer, TM de Vandellós i l'Hospitalet de l'Infant.
<b>Emplaçament en l'àmbit del projecte:</b>	En general poc freqüents en tot l'àmbit del projecte constructiu.
<b>Protecció:</b>	Sense protecció específica. Protecció genèrica a través de la <i>Llei 9/1993, de 30 de setembre, del patrimoni cultural català</i> .
<b>Inventari / Catàleg:</b>	No consta.
<b>Coordenades UTM (ETRS 89)::</b>	Exemple, entorn suport AP15: X: 318438 Y: 4540942
<b>Descripció:</b>	<p>Murs de marge de pedra seca.</p> <p>En aquest element s'hi inclou tot el conjunt de murs de marge localitzats en l'àmbit del projecte. Es tracta de les antigues parets realitzades amb la tècnica de pedra seca que formen les marginades dels conreus de secà tradicionals de la zona. Són abundants en tots els sectors conreats des d'antic i que ocupa la línia elèctrica. Se n'ha detectat diversos que resultaran parcialment afectats en la zona nord-oest del projecte (SET Coll Roig - Vilaplana), també en la zona central (los Dedalts i vessants de la Barrancada) i en l'extrem oriental (Cadaloques - lo Vaquer).</p> <p>Els murs estan construïts amb pedra calcària o lutites del lloc i presenten varietat d'aparells constructius segons la zona. Les dimensions són diverses, però generalment d'escassa entitat, amb amplades d'uns 50-80 cm, alçades d'entre 40 i 140 cm, i longituds mentre generalment de desenes de metres, en alguns casos angulars, però sense ser excepcionals. La conservació és generalment bona. En tots els casos l'afectació és parcial, incidint en trams de menys d'una desena de metres en diversos murs.</p>
<b>Fotografia:</b>	 <p>Marges en l'emplaçament del suport AP15.</p> <p>Marges en l'accés al suport AP9.</p>
<b>Plànol de situació Esc. 1:1000:</b>	
<b>Afectació:</b>	DIRECTA
<b>Mesures correctores:</b>	DOCUMENTACIÓ general

<b>CIC-02: Caseta 1 de la Gentilla</b>	
<b>Situació geogràfica:</b>	En la zona del Borrià, en la partida cadastral de la Gentilla, a 91 m al nord-oest de la confluència entre la Pista del Repetidor i el Camí de Borrià, TM de Vandellós i l'Hospitalet de l'Infant.
<b>Emplaçament en l'àmbit del projecte:</b>	A 8 m al nord de la pista d'accés a la SET "Coll Roig" (camí del Repetidor), tram inicial, al nord de la confluència amb el camí de Borrià.
<b>Protecció:</b>	Sense protecció específica. Protecció genèrica a través de la <i>Llei 9/1993, de 30 de setembre, del patrimoni cultural català</i> .
<b>Inventari / Catàleg:</b>	No inventariat ni catalogat.
<b>Coordenades UTM :</b>	X: 3153315 Y: 4542057
<b>Descripció:</b>	<p>Antiga caseta de conreu, tradicional, d'obra de maçoneria de pedra i morter de calç. És de planta rectangular, aproximadament de 5 m de llargada per 4,5 m d'amplada, amb la façana encarada al sud-est. La coberta és plana inclinada, cap al sud, de teules. En la façana principal hi ha l'accés, obrat amb maons massissos i coronat per un arc escarser. És l'única obertura de l'edifici. A l'interior hi ha una llar, a jutjar per l'existència d'una xemeneia. La construcció està ben conservada i possiblement el propietari en fa un us esporàdic. Destaca l'existència d'una cisterna rectangular, amb pou i casetó d'accés, adossada a la façana oriental. La cisterna és antiga, amb parament de maçoneria, però el casetó del pou és d'obra recent.</p> <p>La construcció possiblement data d'entre mitjan del segle XIX i principis del segle XX, d'acord amb els materials constructius utilitzats i el període d'auge econòmic i demogràfic de la zona ocorregut en aquests segles.</p> <p>Malgrat la proximitat al camí d'accés, no es detecta afectació a la construcció, ja que el projecte no preveu l'execució d'obres en aquest tram de la carretera de la pista del Repetidor.</p>
<b>Fotografia:</b>	<div style="display: flex; justify-content: space-around;"> <div style="text-align: center;">  <p>Caseta des del camí al Repetidor.</p> </div> <div style="text-align: center;">  <p>Vista de la façana principal, des del sud.</p> </div> </div>
<b>Plànol de situació Esc. 1:1000:</b>	
<b>Afectació:</b>	SENSE AFECTACIÓ
<b>Mesures correctores:</b>	



<b>CIC-03: Caseta 2 de la Gentilla</b>	
<b>Situació geogràfica:</b>	En la zona del Borrià, en la partida cadastral de la Gentilla, a 75 m al nord del Repetidor i a 36 m al nord-oest de la Pista del Repetidor, TM de Vandellós i l'Hospitalet de l'Infant.
<b>Situació en l'àmbit del projecte:</b>	A 36 m al nord-oest de la pista d'accés a la SET "Coll Roig"(camí del Repetidor), tram inicial, a l'oest de la confluència amb el camí de Borrià i al nord del Repetidor.
<b>Protecció:</b>	Sense protecció específica. Protecció genèrica a través de la <i>Llei 9/1993, de 30 de setembre, del patrimoni cultural català</i> .
<b>Inventari / Catàleg:</b>	No inventariat ni catalogat.
<b>Coordenades UTM</b>	X: 315031 Y: 4542029
<b>Descripció:</b>	<p>Antiga caseta agrícola, tradicional, construïda amb pedra seca, malgrat que algunes parts estan reforçades amb morter. És de planta rectangular, aproximadament de 4,5 m de llargada per 3,5 m d'amplada, amb la teulada a una sola vessant, inclinada cap al nord-est. La coberta és de teules i està completament enfonsada a l'interior. La façana principal està encarada al sud-est, on hi ha l'accés, centrat, que disposa d'una llinda de fusta. L'edificació s'adossa a un marge de pedra seca, per la façana oest. Al costat de la façana nord-est, aproximadament a 1 m de distància, hi ha una caseta prismàtica que dona accés a un pou, construcció més recent obrada amb maons i ciment. L'edifici roman en amagat dins el bosc, poc visible.</p> <p>La construcció possiblement data d'entre mitjan del segle XIX i principis del segle XX, d'acord amb els materials constructius utilitzats i el període d'auge econòmic i demogràfic de la zona ocorregut en aquests segles. El pou és més recent, de la segona meitat del segle XX.</p>
<b>Fotografia:</b>	 <p>Façana principal des del sud-est</p> <p>Vista des del nord-est</p>
<b>Plànol de situació Esc. 1:1000:</b>	
<b>Afectació:</b>	SENSE AFECTACIÓ
<b>Mesures correctores:</b>	



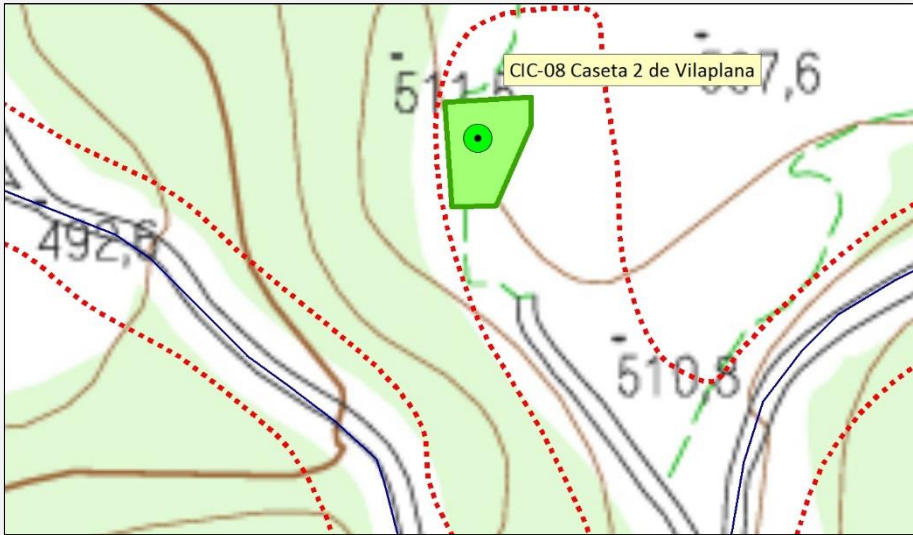
<b>CIC-04: Caseta 1 de Vilaplana</b>	
<b>Situació geogràfica:</b>	En la zona del Borrià, en la partida cadastral de Vilaplana, a 40 m al sud-oest del Repetidor i a 27 m a l'oest de la Pista del Repetidor, TM de Vandellós i l'Hospitalet de l'Infant.
<b>Situació en l'àmbit del projecte:</b>	A 27 m a l'oest de la pista d'accés a la SET "Coll Roig"(camí del Repetidor), tram inicial, al sud del Repetidor.
<b>Protecció:</b>	Sense protecció específica. Protecció genèrica a través de la <i>Llei 9/1993, de 30 de setembre, del patrimoni cultural català</i> .
<b>Inventari / Catàleg:</b>	No inventariat ni catalogat.
<b>Coordenades UTM</b>	X: 314999 <span style="float: right;">Y: 4541903</span>
<b>Descripció:</b>	<p>Antiga caseta agrícola o corralet, obra tradicional de pedra seca. És de planta rectangular, aproximadament 4,90 m de llargada per 4 m d'amplada, amb l'eix longitudinal orientat nord-sud. L'accés està situat al nord, on, malgrat existir un tancament rudimentari, no s'observa un mur similar a les altres tres parets. Aquest fet, juntament amb que manquen restes de l'existència d'una coberta (teules o pedra, similar a les casetes de l'entorn) i que l'accés està encarat al nord, permet pensar que es tracta d'un petit corralet. Les parets són d'un notable amplada, d'entre 80 i 90 cm, i conserven una alçada màxima de 1,20 m. L'espai útil interior és de 3,10 m de llargada per 2,30 d'amplada.</p> <p>La construcció possiblement data d'entorn els segles XVIII i XIX, d'acord amb els materials constructius utilitzats i el període d'auge econòmic i demogràfic de la zona ocorregut en aquests segles.</p>
<b>Fotografia:</b>	<div style="display: flex; justify-content: space-around;">   </div> <p style="text-align: center;">Vista des del nord <span style="margin-left: 200px;">Vista des del sud</span></p>
<b>Plànol de situació Esc. 1:1000:</b>	
<b>Afectació:</b>	SENSE AFECTACIÓ
<b>Mesures correctores:</b>	


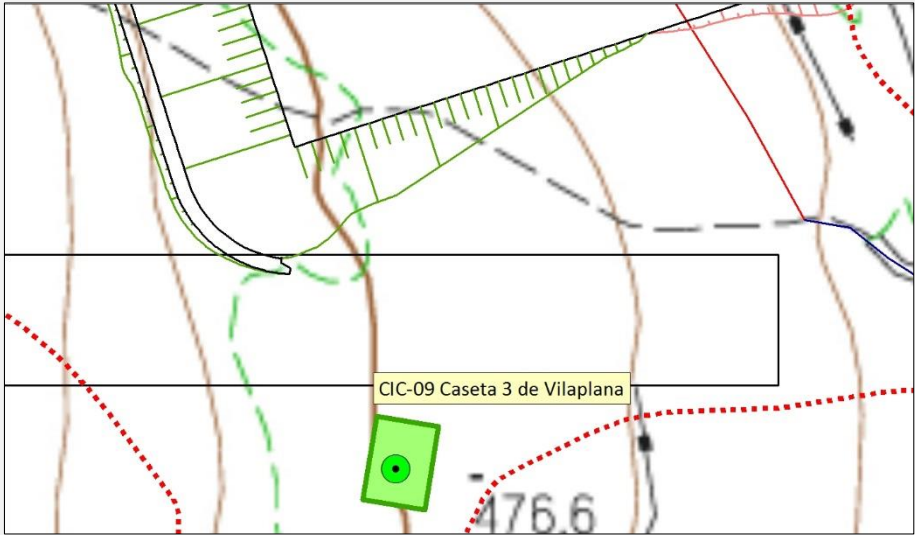
<b>CIC-05: Maset de Vilaplana</b>	
<b>Situació geogràfica:</b>	En la zona del Borrià, en la partida cadastral de Vilaplana, a 120 m al sud-oest del Repetidor i a 26 m a l'oest de la Pista del Repetidor, TM de Vandellós i l'Hospitalet de l'Infant.
<b>Situació en l'àmbit del projecte:</b>	A 26 m a l'oest de la pista d'accés a la SET "Coll Roig"(camí del Repetidor), tram inicial, al sud del Repetidor.
<b>Protecció:</b>	Sense protecció específica. Protecció genèrica a través de la <i>Llei 9/1993, de 30 de setembre, del patrimoni cultural català</i> .
<b>Inventari / Catàleg:</b>	No inventariat ni catalogat.
<b>Coordenades UTM</b>	X: 314962 Y: 4541834
<b>Descripció:</b>	<p>Antic maset construït amb obra tradicional de pedra seca. Atenent l'ús d'aquest tipus de tècnica constructiva, l'edificació és de notables dimensions, aproximadament de 7,10 m de llargada per 4,50 m d'amplada. Està orientat a l'eix longitudinal en sentit nord-est – sud-oest, i sorprenentment amb la façana principal orientada al nord-oest, possiblement atès que és on hi ha el terreny més planer, mentre que el sud té una notable pendent. La coberta era plana inclinada, direcció nord-oest. Les parets estan conservades fins a 2,5 m d'alçada en la cara meridional. En la façana principal es conserva part de l'accés, col·locat centrat i aproximadament d'1,20 m d'amplada. A l'interior hi ha abundant runa que no permet observar possibles partions o estructures. A l'exterior, tocant a l'angle sud-oest, hi ha restes d'una probable estructura, possible aljub o pou.</p> <p>La construcció possiblement data d'entre els segles XVIII i XIX, d'acord amb els materials constructius utilitzats i el període d'auge econòmic i demogràfic de la zona ocorregut en aquests segles.</p>
<b>Fotografia:</b>	 <p>Vista des del nord-oest, façana principal. Vista des de l'angle oest.</p>
<b>Plànol de situació Esc. 1:1.000:</b>	
<b>Afectació:</b>	SENSE AFECTACIÓ
<b>Mesures correctores:</b>	


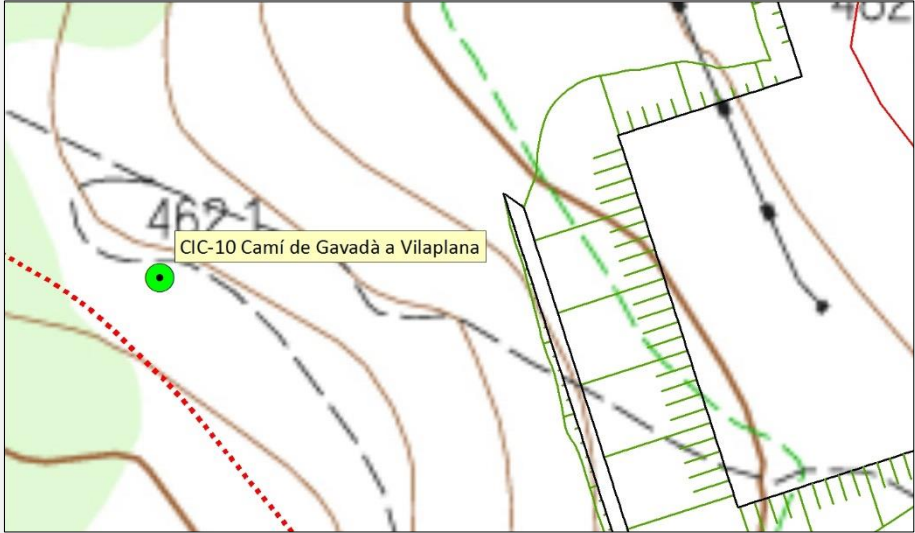



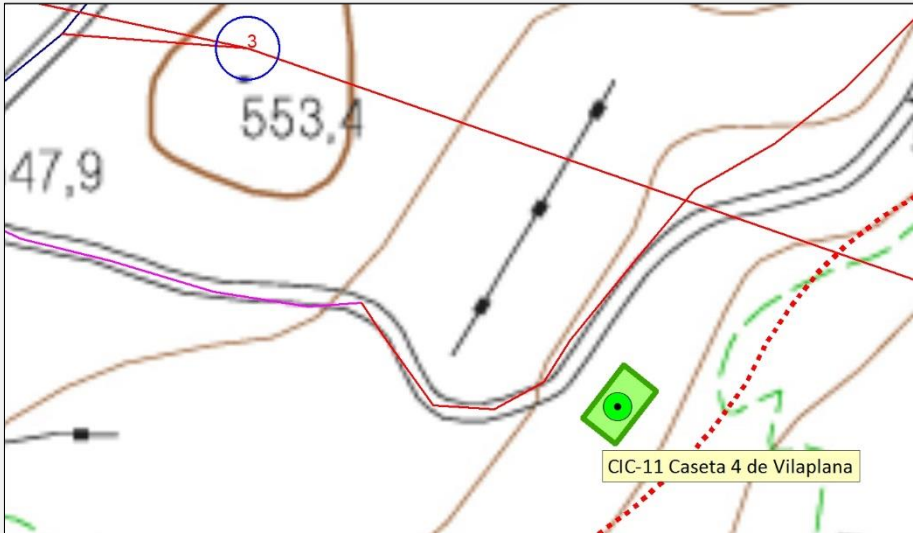
<b>CIC-06: Casetes de Casecà.</b>	
<b>Situació geogràfica:</b>	En la zona de l'Abeurador de Casecà, en la partida cadastral de Vilaplana, a 55 m a l'est del Camí de l'Abeurador de Casecà, TM de Vandellós i l'Hospitalet de l'Infant.
<b>Situació en l'àmbit del projecte:</b>	A 49 m a l'est de la pista d'accés a la SET "Coll Roig", a 75 m al nord-est de la confluència entre el Camí de l'Abeurador de Casecà i el camí d'accés a la SET direcció a Gavada.
<b>Protecció:</b>	Sense protecció específica. Protecció genèrica a través de la <i>Llei 9/1993, de 30 de setembre, del patrimoni cultural català</i> .
<b>Inventari / Catàleg:</b>	No inventariat ni catalogat.
<b>Coordenades UTM</b>	X: 314902 Y: 4541386
<b>Descripció:</b>	<p>Conjunt de dues antigues casetes agrícoles, separades per uns 4,5 m de distància. La situada més al sud, és de majors dimensions. Aquesta és de planta rectangular, aproximadament de 6 m de llargada per 5 d'amplada, amb l'eix longitudinal en sentit nord-oest – sud-est. La coberta era plana inclinada, dirigida al sud-est. La façana principal està encarada al sud-est, on hi ha l'accés, centrat i ben conservat. L'obra és de pedra seca, amb alguna part reforçada posteriorment amb morter. A l'interior destaca la meitat nord de l'edificació, parcialment excavada en la roca i semisoterrada. Les parets estan ben conservades i preserven elements de l'antiga coberta, ensulsiada, i suports per al sosteniment d'utensilis. La segona edificació és de planta rectangular, aproximadament de 4,8 m de llargada per 3 m d'amplada, també construïda amb pedra seca i amb murs notablement ben conservats. L'accés es situa al sud-oest, encarat a la primera caseta. Hi destaca especialment l'existència d'una cisterna adossada en la façana nord-est, també construïda amb pedra seca i amb un accés vertical. El conjunt és interessant pels valors etnològics i singularitats constructives. Les edificacions possiblement daten d'entorn els segles XVIII i XIX, d'acord amb els materials constructius utilitzats i el període d'auge econòmic i demogràfic de la zona ocorregut en aquests segles.</p>
<b>Fotografia:</b>	 <p>Vista frontal de la caseta gran. En primer terme, cisterna de la segona caseta.</p>
<b>Plànol de situació Esc. 1:1.000:</b>	
<b>Afectació:</b>	SENSE AFECTACIÓ
<b>Mesures correctores:</b>	

<b>CIC-07: Caseta 3 de Casecà.</b>	
<b>Situació geogràfica:</b>	En la zona de l'Abeurador de Casecà, en la partida cadastral de Vilaplana, a 4 m a l'est del Camí de l'Abeurador de Casecà, TM de Vandellós i l'Hospitalet de l'Infant.
<b>Situació en l'àmbit del projecte:</b>	A 32 m a l'est de la pista d'accés a la SET "Coll Roig", a 32 m al sud-est de la confluència entre el Camí de l'Abeurador de Casecà i el camí d'accés a la SET direcció a Gavada.
<b>Protecció:</b>	Sense protecció específica. Protecció genèrica a través de la <i>Llei 9/1993, de 30 de setembre, del patrimoni cultural català</i> .
<b>Inventari / Catàleg:</b>	No inventariat ni catalogat.
<b>Coordenades UTM</b>	X: 314832 Y: 4541309
<b>Descripció:</b>	<p>Antiga caseta agrícola, de planta rectangular, aproximadament de 6 m de llargada (E-O) per 4 m d'amplada (N-S). Està construïda amb pedra seca i arena, amb alguna petita zona reforçada o refeta amb ciment. La coberta, enfonsada a l'interior, era plana inclinada, direcció al sud. La façana principal està encarada al sud, on hi ha l'accés, centrat, que va ser refet cap al darrer terç del segle XX amb maons massissos i ciment. A l'interior hi ha conservada una menjadora en l'angle sud-est, refeta també cap al darrer terç o quart del segle XX. A l'exterior, tocant a la façana oest, hi ha restes d'una cisterna. Destaquen especialment el carreuat cantoner en cada façana, clarament diferent de l'aparell irregular i de pedra petita de la resta de paraments.</p> <p>L'edificació possiblement data d'entorn els segles XVIII i XIX, d'acord amb els materials constructius utilitzats i el període d'auge econòmic i demogràfic de la zona ocorregut en aquests segles. Compta amb les refaccions del darrer terç del segle XX.</p>
<b>Fotografia:</b>	 <p>Vista frontal des del sud. Vista des del nord-est.</p>
<b>Plànol de situació Esc. 1:1.000:</b>	
<b>Afectació:</b>	SENSE AFECTACIÓ
<b>Mesures correctores:</b>	


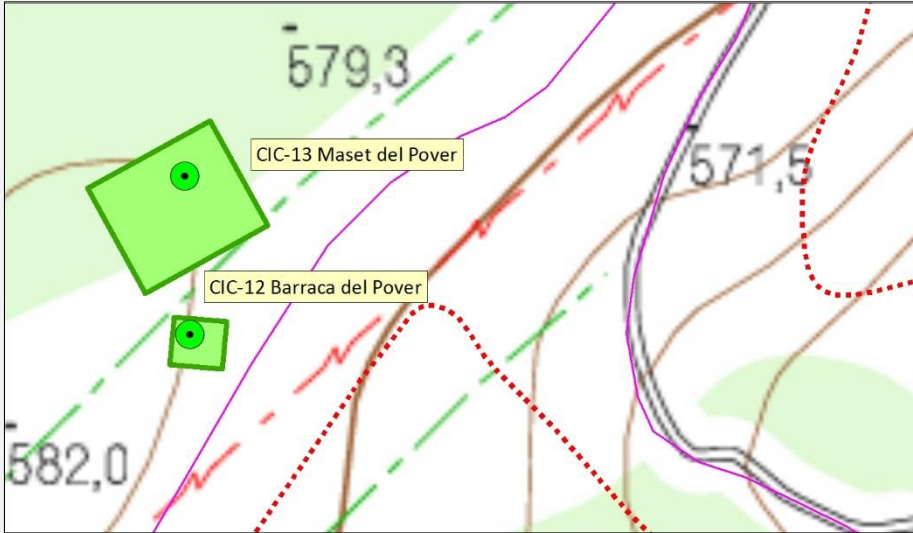
<b>CIC-08: Caseta 2 de Vilaplana.</b>	
<b>Situació geogràfica:</b>	Entre les zones de Gavadà i de l'Abeurador de Casecà, en la partida cadastral de Vilaplana, a 213 m a l'oest del Camí de l'Abeurador de Casecà, TM de Vandellós i l'Hospitalet de l'Infant.
<b>Situació en l'àmbit del projecte:</b>	A 38 m al nord de la pista d'accés a la SET "Coll Roig", en el tram final, a 115 m a l'est de l'emplaçament previst per aquesta subestació.
<b>Protecció:</b>	Sense protecció específica. Protecció genèrica a través de la <i>Llei 9/1993, de 30 de setembre, del patrimoni cultural català</i> .
<b>Inventari / Catàleg:</b>	No inventariat ni catalogat.
<b>Coordenades UTM</b>	X: 314615 <span style="float: right;">Y: 4541356</span>
<b>Descripció:</b>	<p>Antiga caseta agrícola, construïda amb obra de maçoneria de morter de calç, en la que destaca un porxo que cobria la part davantera. La caseta és de planta rectangular, aproximadament de 5 m de llargada per 3,5 m d'amplada, amb l'eix longitudinal en sentit est-oest. La coberta era plana inclinada, direcció est; roman completament ensulsiada. La façana principal està encara al sud, on hi ha l'accés, centrat, format a través d'un marc de maons massissos i coronat per un arc escarser del mateix material. A l'exterior destaca l'existència d'un antiga estructura porxada de la que en romanen dos pilars quadrats, també d'obra de maçoneria, i vestigis de la junta entre el cobert i la façana principal. Cap al darrer quart del segle XX, aproximadament, els pilars van ser parcialment refets amb maons calats; també es va recreïxer amb maons de factura recent un mur existent a l'oest de la caseta. Les restes avui estan completament abandonades.</p> <p>La construcció possiblement data d'entre mitjan del segle XIX i principis del segle XX, d'acord amb els materials constructius utilitzats i el període d'auge econòmic i demogràfic de la zona ocorregut en aquests segles.</p>
<b>Fotografia:</b>	<div style="display: flex; justify-content: space-around;"> <div style="text-align: center;">  <p>Vista frontal des del sud</p> </div> <div style="text-align: center;">  <p>Pilars del porxo i caseta a la dreta.</p> </div> </div>
<b>Plànol de situació</b> Esc. 1:1.000:	
<b>Afectació:</b>	SENSE AFECTACIÓ
<b>Mesures correctores:</b>	

<b>CIC-09: Caseta 3 de Vilaplana.</b>	
<b>Situació geogràfica:</b>	Entre les zones de Gavadà i de l'Abeurador de Casecà, en la partida cadastral de Vilaplana, a 370 m a l'oest del Camí de l'Abeurador de Casecà, TM de Vandellós i l'Hospitalet de l'Infant.
<b>Situació en l'àmbit del projecte:</b>	A 38 m al sud de la SET "Coll Roig".
<b>Protecció:</b>	Sense protecció específica. Protecció genèrica a través de la <i>Llei 9/1993, de 30 de setembre, del patrimoni cultural català</i> .
<b>Inventari / Catàleg:</b>	No inventariat ni catalogat.
<b>Coordenades UTM</b>	X: 314455 Y: 4541339
<b>Descripció:</b>	<p>Antiga caseta agrícola, construïda amb obra tradicional de maçoneria de morter de calç. És de planta rectangular, aproximadament de 5,5 m de llargada (nord-sud), per 4 d'amplada (est-oest). Roman precàriament conservada, amb la coberta, de teules, completament enfonsada i el sector sud-oest amb les parets molt enderrocades. La coberta era plana inclinada, a una vessant, dirigida cap a l'oest. La façana principal està encara al sud, on disposa de l'accés, centrat i en el que s'observen reparacions amb ciment en els brancals. Disposava d'un sistema de recollida d'aigües de la teulada, possiblement dirigit a una cisterna no visible. La caseta i l'entorn estan coberts per abundant vegetació.</p> <p>La construcció possiblement data d'entre el segle XIX i principis del segle XX, d'acord amb els materials constructius utilitzats i el període d'auge econòmic i demogràfic de la zona ocorregut en aquests segles.</p>
<b>Fotografia:</b>	 <p>Vista de la façana sud.</p> <p>Vista de la planta interior, des del nord.</p>
<b>Plànol de situació Esc. 1:1.000:</b>	 <p>CIC-09 Caseta 3 de Vilaplana</p> <p>476.6</p>
<b>Afectació:</b>	SENSE AFECTACIÓ
<b>Mesures correctores:</b>	


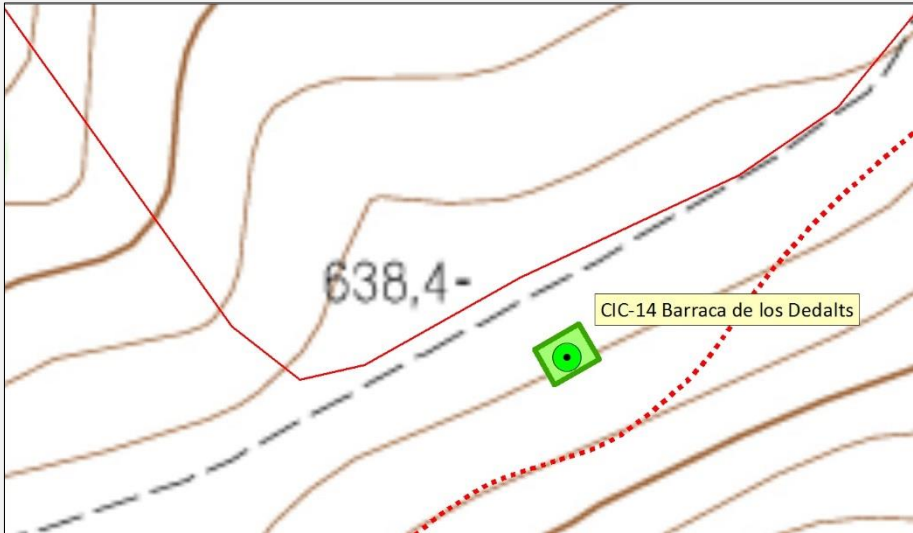
<b>CIC-10: Camí de Gavadà a Vilaplana</b>	
<b>Situació geogràfica:</b>	Entre les zones de Gavadà i de l'Abeurador de Casecà, en la partida cadastral de Vilaplana, a 412 m a l'oest del Camí de l'Abeurador de Casecà, TM de Vandellós i l'Hospitalet de l'Infant.
<b>Situació en l'àmbit del projecte:</b>	A 25 m a l'oest de la SET "Coll Roig".
<b>Protecció:</b>	Sense protecció específica. Protecció genèrica a través de la <i>Llei 9/1993, de 30 de setembre, del patrimoni cultural català</i> .
<b>Inventari / Catàleg:</b>	No inventariat ni catalogat.
<b>Coordenades UTM</b>	X: 314352 Y: 4541414
<b>Descripció:</b>	<p>Antic camí històric entre el nucli de Gavadà i la zona de Vilaplana i el Casecà. Es tracta d'un sender en el que alguns pocs trams estan parcialment excavats en el sòl, per formar el traçat, i en els que hi ha murs de pedra seca per contenir els talussos. S'ha localitzat un fragment de ceràmica vidrada en un tram proper a la SET "Coll Roig". El camí és estret, per vianants i cavalleria. Encara és utilitzat ocasionalment per senderistes, malgrat que en la seva major part roman emboscacat.</p> <p>El traçat s'observa clarament en les antigues fotografies aèries de 1956, que mostren un ramal dirigit cap al nucli de Gavadà i un ramal dirigit, més al nord, cap al barranc Fondo. Aquest darrer és el que roman en ús, mentre que el primer, possiblement el principal, roman emboscacat.</p> <p>Possiblement data com a mínim del segle XVIII, coincidint amb l'inici de l'auge econòmic i demogràfic de la zona de Gavadà i de l'entorn.</p>
<b>Fotografia:</b>	 <p>Tram amb mur de pedra seca.</p> <p>Tram proper a la SET Coll Roig.</p>
<b>Plànol de situació Esc. 1:1.000:</b>	
<b>Afectació:</b>	SENSE AFECTACIÓ
<b>Mesures correctores:</b>	


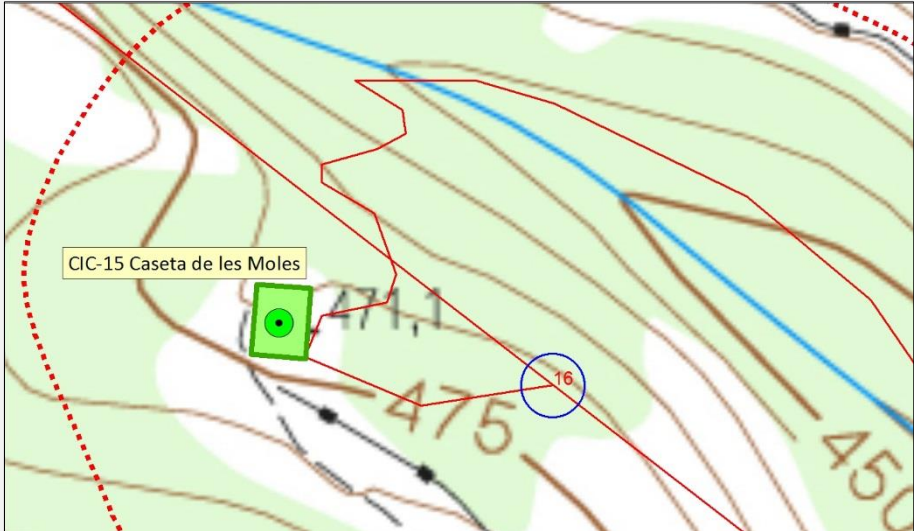
<b>CIC-11: Caseta 4 de Vilaplana.</b>	
<b>Situació geogràfica:</b>	En la zona de l'Abeurador de Casecà, en la partida cadastral de Vilaplana, a 90 m a l'est del Camí de l'Abeurador de Casecà, TM de Vandellós i l'Hospitalet de l'Infant.
<b>Situació en l'àmbit del projecte:</b>	A 4 m al sud-est del camí d'accés al suport AP4.
<b>Protecció:</b>	Sense protecció específica. Protecció genèrica a través de la <i>Llei 9/1993, de 30 de setembre, del patrimoni cultural català</i> .
<b>Inventari / Catàleg:</b>	No inventariat ni catalogat.
<b>Coordenades UTM</b>	X: 314999 Y: 4541556
<b>Descripció:</b>	<p>Antiga caseta agrícola, construïda amb la tradicional maçoneria de morter de calç. És de planta rectangular, aproximadament de 5,7 m de llargada i 4 m d'amplada. L'eix longitudinal està orientat en sentor NE-SO. La coberta es a una sola aigua, inclinada cap al sud-est i està parcialment enfonsada. La façana principal es situa en la façana oriental, on hi ha l'accés centrat i ben conservat. Destaca l'existència d'una cisterna possiblement amb coberta de volta de canó, coberta per terra, adossada a l'exterior de la façana nord-est. Disposa d'un petit casetó per accedir a l'aigua, de construcció més recent, amb maons i ciment. L'edificació roman ben conservada, a excepció de la coberta.</p> <p>La construcció possiblement data d'entre el segle XIX i principis del segle XX, d'acord amb els materials constructius utilitzats i el període d'auge econòmic i demogràfic de la zona ocorregut en aquests segles.</p>
<b>Fotografia:</b>	 <p>Façana principal des del sud-oest. Façana nord-est, amb la cisterna en primer terme.</p>
<b>Plànol de situació Esc. 1:1.000:</b>	
<b>Afectació:</b>	INDIRECTA
<b>Mesures correctores:</b>	ABALISAMENT


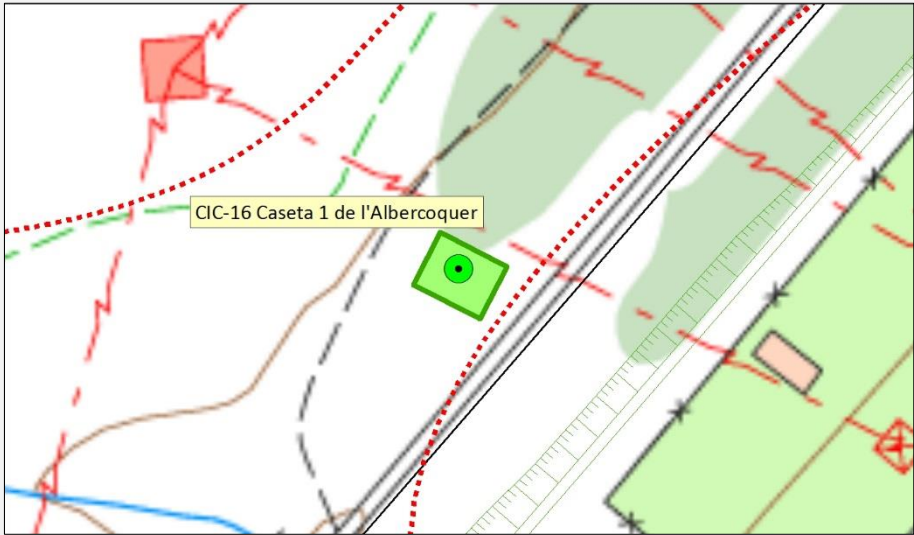
<b>CIC-12: Barraca del Pover</b>	
<b>Situació geogràfica:</b>	En la zona de los Dedalts, al sud dels Graus de Vandellós, a l'oest del barranc del Pover, en la partida cadastral del Povet, TM de Vandellós i l'Hospitalet de l'Infant.
<b>Situació en l'àmbit del projecte:</b>	A 5 m a l'oest del camí d'accés als suports AP8 i AP9.
<b>Protecció:</b>	Sense protecció específica. Protecció genèrica a través de la <i>Llei 9/1993, de 30 de setembre, del patrimoni cultural català</i> .
<b>Inventari / Catàleg:</b>	No inventariat ni catalogat.
<b>Coordenades UTM</b>	X: 316722 <span style="float: right;">Y: 4541228</span>
<b>Descripció:</b>	<p>Antiga barraca o corralet, construïda amb pedra seca. És de planta rectangular, amb tendència a ovalada, aproximadament de 2,8 m de llargada per 2 m d'amplada. L'eix longitudinal s'orienta d'est a oest. L'accés està encarat a l'est, on no hi ha traces d'un clar tancament, sinó d'una estructura presumiblement oberta. Els murs estan conservats en uns 60-80 cm d'alçada i parcialment enderrocats. No hi ha restes d'una possible coberta. Indubtablement la construcció està relacionada amb el maset (CIC-13) situat a pocs metres al nord, del qual és una edificació annexa.</p> <p>Possiblement data d'entre els segles XVIII i XIX, d'acord amb el sistema constructiu i el període de l'auge econòmic i demogràfic de la zona.</p>
<b>Fotografia:</b>	<div style="display: flex; justify-content: space-around;">   </div> <div style="display: flex; justify-content: space-around; margin-top: 5px;"> <span>Vista des de l'est.</span> <span>Vista des del nord.</span> </div>
<b>Plànol de situació Esc. 1:1.000:</b>	
<b>Afectació:</b>	INDIRECTA
<b>Mesures correctores:</b>	ABALISAMENT

<b>CIC-13: Maset del Pover.</b>	
<b>Situació geogràfica:</b>	En la zona de los Dedalts, al sud dels Graus de Vandellós, a l'oest del barranc del Pover, en la partida cadastral del Povet, TM de Vandellós i l'Hospitalet de l'Infant.
<b>Situació en l'àmbit del projecte:</b>	A 8 m a l'oest del camí d'accés als suports AP8 i AP9.
<b>Protecció:</b>	Sense protecció específica. Protecció genèrica a través de la <i>Llei 9/1993, de 30 de setembre, del patrimoni cultural català</i> .
<b>Inventari / Catàleg:</b>	No inventariat ni catalogat.
<b>Coordenades UTM</b>	X: 316720 Y: 4541228
<b>Descripció:</b>	Restes d'un antic maset o corral que agrupa diverses construccions. La barraca situada més al sud, lleugerament separada del conjunt (element CIC-12) també forma part del maset. Es tracta d'un conjunt de tres edificacions, totes elles separades per uns pocs metres. També hi ha murs i marges, parcialment amagats, que en part formen un clos. Estan totes construïdes amb pedra seca i les parets conserven alçades que arriben als 1,40 m. L'edificació més gran es situa a l'oest i aproximadament mesura 10 m de llargada per 3 d'amplada; en part està construïda aprofitant un aflorament rocós. La construcció situada al sud-est, és de planta rectangular amb un clar accés situat al sud. Una tercera edificació es situa al nord-est i és de planta ovalada, amb l'accés a l'est, on conserva un dels brancals amb l'encaix pel tancament. En aquesta darrera, entre les restes de l'enderroc hi ha restes de plaques de fibrociment presumiblement corresponents a la darrera reparació, possiblement realitzada en el darrer terç del XX. Probablement el conjunt constitueix una agrupació de caseta i corralets. Possiblement data d'entre els segles XVIII i XIX, d'acord amb el sistema constructiu i el període de l'auge econòmic i demogràfic de la zona.
<b>Fotografia:</b>	 <p>Edificació situada a l'oest.</p> <p>Edificació situada al nord-est.</p>
<b>Plànol de situació Esc. 1:1.000:</b>	
<b>Afectació:</b>	INDIRECTA
<b>Mesures correctores:</b>	ABALISAMENT, DE LES CONSTRUCCIONS MÉS PROPERES AL CAMÍ D'ACCÉS.



<b>CIC-14: Barraca de los Dedalts</b>	
<b>Situació geogràfica:</b>	En la zona de los Dedalts, al sud de la Bassa Blanca i al nord del Corral de Ca la Torre Graus de Vandellós, a l'est del Camí de los Dedalts, en la partida cadastral de los Dedalts, TM de Vandellós i l'Hospitalet de l'Infant.
<b>Situació en l'àmbit del projecte:</b>	A 7 m a l'oest del camí d'accés al suport AP13.
<b>Protecció:</b>	Sense protecció específica. Protecció genèrica a través de la <i>Llei 9/1993, de 30 de setembre, del patrimoni cultural català</i> .
<b>Inventari / Catàleg:</b>	No inventariat ni catalogat.
<b>Coordenades UTM</b>	X: 318060 Y: 4541012
<b>Descripció:</b>	<p>Antiga caseta agrícola, construïda amb la tradicional obra de pedra seca. És de planta rectangular, aproximadament de 4 m de llargada (E-W) per 3 m d'amplada (N-S). Està ben conservada, a excepció de la coberta, de la qual no hi ha restes i presumiblement era de material perible. Les parets superen el metre d'alçada conservat i són amples, d'uns 80 cm. La façana principal està encarada al sud-est, on hi ha l'accés, arrambat a l'angle sud-est. A l'exterior hi destaca un presumible estructura adossada en l'angle nord-est, també de pedra seca, molt poc visible entre els matolls. Està situada en una vessant antigament conreada, amb abundants marges de pedra seca.</p> <p>Possiblement data d'entre els segles XVIII i XIX, d'acord amb el sistema constructiu i el període de l'auge econòmic i demogràfic de la zona.</p>
<b>Fotografia:</b>	 <p>Vista des de l'est. Vista des de l'oest.</p>
<b>Plànol de situació Esc. 1:1.000:</b>	
<b>Afectació:</b>	INDIRECTA
<b>Mesures correctores:</b>	ABALISAMENT

<b>CIC-15: Caseta de les Moles.</b>	
<b>Situació geogràfica:</b>	En la zona de los Dedalts, sector de les Moles, al nord-oest de la Font de l'Irla i a 120 m a l'oest del Camí de les Obagues de l'Irla, en la partida cadastral de los Dedalts, TM de Vandellós i l'Hospitalet de l'Infant.
<b>Situació en l'àmbit del projecte:</b>	A 1,5 m a l'oest del camí d'accés al suport AP16.
<b>Protecció:</b>	Sense protecció específica. Protecció genèrica a través de la <i>Llei 9/1993, de 30 de setembre, del patrimoni cultural català</i> .
<b>Inventari / Catàleg:</b>	No inventariat ni catalogat.
<b>Coordenades UTM</b>	X: 318741 Y: 4540653
<b>Descripció:</b>	<p>Antiga caseta agrícola, obrada amb la tradicional maçoneria de pedra seca cohesionada amb arena, tot i que presenta part del parament arrebossat, posteriorment, amb morter. És de planta rectangular, aproximadament de 6,5 m de llargada (N-S) per 4,5 m d'amplada (E-O), amb la coberta a una sola vessant, inclinada cap al nord. La construcció presenta les típiques característiques de les antigues pallisses de les terres de l'Ebre, disposant d'un altell en la part més elevada de l'edifici. La façana principal està encarada a l'est, on presenta l'accés, centrat, i una petita finestra, a l'oest, que dona a l'altell. D'aquest altell se'n conserva un poca part de la sola, sobre una biga adossada a la façana sud. La coberta està completament ensulsiada, així com part de les parets de façana i nord. A l'exterior, a uns 3 m al nord-oest, disposa d'una singular cisterna soterrada, que té un accés construït amb pedra seca, de falsa volta, a manera d'entrada a un hipogeu. Entre la caseta i la cisterna hi transcorre un sender històric direcció als Dedalts.</p> <p>Possiblement data d'entre els segles XVIII i XIX, d'acord amb el sistema constructiu i el període de l'auge econòmic i demogràfic de la zona.</p>
<b>Fotografia:</b>	 <p>Vista de la façana principal.      Accés a la cisterna i caseta al darrera.</p>
<b>Plànol de situació Esc. 1:1.000:</b>	
<b>Afectació:</b>	INDIRECTA
<b>Mesures correctores:</b>	ABALISAMENT

<b>CIC-16: Caseta 1 de l'Albercoquer</b>	
<b>Situació geogràfica:</b>	En la zona i partida cadastral del Pla de l'Albercoquer, en el voral nord del Camí de ca la Cisqueta, a 11 m del límit nord-oest de la Central elèctrica de Vandellós, TM de Vandellós i l'Hospitalet de l'Infant.
<b>Situació en l'àmbit del projecte:</b>	A 14 m al nord de la línia elèctrica soterrada de connexió amb la SET Vandellós Promotores.
<b>Protecció:</b>	Sense protecció específica. Protecció genèrica a través de la <i>Llei 9/1993, de 30 de setembre, del patrimoni cultural català</i> .
<b>Inventari / Catàleg:</b>	No inventariat ni catalogat.
<b>Coordenades UTM</b>	X: 321237 Y: 4538097
<b>Descripció:</b>	<p>Antiga caseta agrícola, de planta rectangular, aproximadament de 6 m de llargada per 4,5 m d'amplada, amb l'eix longitudinal orientat cap al sud-est. La façana principal està en aquesta direcció, en la que hi ha restes d'un brançal de l'accés. Roman parcialment enderrocada, amb algun esvoranc a les parets i amb la coberta ensulsiada. Tanmateix conserva bé el coronament de la majoria de parets. La coberta era inclinada, a una sola vessant, en direcció sud-est. Tota l'obra és de maçoneria de morter de calç, tradicional.</p> <p>Probablement data del segle XIX o d'inicis del segle XX, període d'auge econòmic i demogràfic de la zona.</p> <p>Entre l'edifici i el Camí de ca la Cisqueta hi ha un gran canal obert, de formigó, instal·lació que impedeix qualsevol afectació pel projecte constructiu objecte d'estudi.</p>
<b>Fotografia:</b>	 <p>Vista frontal, des del sud-est. Vista des del nord-est, amb el canal.</p>
<b>Plànol de situació Esc. 1:1.000:</b>	
<b>Afectació:</b>	SENSE AFECTACIÓ
<b>Mesures correctores:</b>	

<b>CIC-17: Caseta 2 de l'Albercoquer</b>	
<b>Situació geogràfica:</b>	En la zona i partida cadastral del Pla de l'Albercoquer, en el voral nord del Camí de Racó Marfull, al costat sud de l'accés principal a la Central Elèctrica de Vandellós, TM de Vandellós i l'Hospitalet de l'Infant.
<b>Situació en l'àmbit del projecte:</b>	A 2 m de l'accés a la SET Vandellós Promotores.
<b>Protecció:</b>	Sense protecció específica. Protecció genèrica a través de la <i>Llei 9/1993, de 30 de setembre, del patrimoni cultural català</i> .
<b>Inventari / Catàleg:</b>	No inventariat ni catalogat.
<b>Coordenades UTM</b>	X: 321333 Y: 4537794
<b>Descripció:</b>	<p>Antiga caseta agrícola, de planta rectangular, aproximadament de 5 m de llargada per 4 m d'amplada, amb la façana principal encarada al sud, seguint l'eix longitudinal. Es tracta d'una construcció que segueix el model tradicional de palla de les terres de l'Ebre, de planta baixa, amb un altell en un lateral i coberta inclinada a una sola vessant. El sostre està completament enderrocat. L'obra és de maçoneria de morter de calç parcialment arrebossada. En la façana principal hi ha l'accés, centrat, i una petit finestró, a l'oest, que ventilava el presumible altell. A l'interior destaca un fornícula amb coberta de volta.</p> <p>La caseta possiblement data del segle XIX o de principis del segle XX, període que coincideix amb l'auge econòmic i demogràfic de la zona.</p>
<b>Fotografia:</b>	 <p>Vista frontal, des de l'est.</p> <p>Vista des de l'oest.</p>
<b>Plànol de situació Esc. 1:1.000:</b>	
<b>Afectació:</b>	INDIRECTA
<b>Mesures correctores:</b>	ABALISAMENT

## 10. CONCLUSIONS

### 10.1. Confrontació amb el projecte constructiu.

A manera de conclusió, s'exposen les següents consideracions:

1. La consulta de catàlegs i inventaris determina que a l'entorn de l'àmbit del projecte **hi ha diversos béns culturals catalogats**.

Recordem que la zona estudiada en aquesta consulta comprèn un radi de 1000 m a partir del projecte constructiu de la línia elèctrica i de les subestacions.

Es tracta de 12 bens culturals, un arqueològic (Cova del Racó d'en Perdigó) i la resta arquitectònics, protegits com a Béns Culturals d'Interès Nacional (BCIN), d'Interès Local (BCIL) o amb protecció urbanística (BPU). Entre aquests destaca especialment la Torre de Gavadà, per la seva protecció com a BCIN i element defensiu significatiu, i els diversos corrals de la zona de los Dedalts, pels seus valors etnològics.

2. Tanmateix, **cap dels béns culturals catalogats està situat en l'àmbit del projecte constructiu o en l'entorn immediat**.

Com ha estat exposat, els bens arqueològics situats a més proximitat al projecte constructiu són la Cova del Racó del Racó d'en Perdigó i l'antic poblat de la Mola de Genessies, ambdós situats a més d'1 km. de distància i, per tant, no hi suposa cap incidència.

Respecte el patrimoni arquitectònic, els béns més propers són els catalogats en el nucli de Gavadà (nucli, torre, eres, etc.), situats a més de 400 m de distància del projecte (SET Coll Roig) i en els que tampoc representa cap afectació.

L'extrem oriental del projecte constructiu és relativament proper a un entorn on hi abunden restes de la Guerra Civil, corresponents a la línia de defensa de la costa. Tanmateix, en l'emplaçament del projecte en aquesta zona és el redós del Coll de Balaguer, sector sense necessitat defensiva en el que no hi ha constància d'estructures, ni se n'ha localitzat. Les restes de la Guerra Civil més properes al projecte es situen a 1 km de distància.

3. En la prospecció arqueològica **no s'ha localitzat restes arqueològiques**, ni indici de la seva existència, en cap zona afectada pel projecte constructiu.

Únicament s'ha localitzat alguns pocs fragments de ceràmica vidrada, d'època moderna o contemporània, enfront o a l'entorn immediat d'algunes de les diverses casetes agrícoles i corrals existents en l'entorn immediat del projecte constructiu, així com un fragment de ceràmica vidrada en el traçat del sender històric entre la partida de Vilaplana i el nucli de Gavadà. La presència d'aquestes restes ceràmiques sense dubte forma part de l'ocupació d'aquestes construccions, sense comportar cap més implicació.

Respecte al patrimoni arqueològic, cal fer notar, com **aclariment a possibles confusions**, que en els plànols topogràfics vigents (a data de juliol de 2021) tant de l'Institut Cartogràfic i Geològic de Catalunya com de l'Instituto Geográfico Nacional, apareix el topònim "Poblat ibèric de Lleixares" assenyalat a pocs metres a l'oest del coll de Lleixares, ubicat entre el mas de Genessies i la zona del Borrià, i el topònim "Poblat ibèric de Genessies" assenyalat al nord-est del Burrià (prop del CIC-02), a l'inici de l'accés a la línia elèctrica i SET Coll Roig.

L'emplaçament d'aquests topònims en els plànols oficials és erroni atès que el poblat de Genessies es situa en la mola homònima, a 1,7 km al nord-oest, mentre que en el coll de Lleixares les restes de les construccions visibles en cap cas són d'època ibèrica, sinó que corresponen a construccions de la masada existent en el lloc, d'època contemporània o, com a molt antigues, presumiblement, d'època moderna. No s'hi ha observat cap indicatiu de restes ibèriques.



Fragment de ceràmica vidrada en el camí de Vilaplana a Gavada.



Materials constructius en l'enderroc de les casetes de Casecà (CIC 06).



Vista de les restes mas de Lleixares.



Restes d'edificis situats a l'oest del mas de Lleixares, formant un masada.

4. La prospecció arqueològica de l'àmbit del projecte i del seu entorn immediat ha identificat un total de **16 construccions d'interès cultural (CIC)** fins ara no catalogades o inventariades i, per tant, sense cap protecció específica.

En tots els casos aquestes construccions corresponen a elements relacionats amb l'agricultura històrica del lloc i són obres realitzades amb les tècniques tradicionals de pedra seca o de maçoneria. En cap cas es possible certificar la datació de les estructures, però per les seves característiques i l'evolució històrica dels municipis, de forma general es poden emmarcar entre els segles XVIII i inicis del segle XX.

En tractar-se de construccions històriques i d'arquitectura vernacle, amb valors essencialment etnològics, es tracta de bens protegits de forma genèrica per la Llei 9/1993, de 30 de setembre del Patrimoni Cultural Català.

5. En aquestes construccions d'interès cultural (CIC) únicament es detecta l'**afectació directa** a diversos trams de **murs de marge de pedra seca**, estructures que són molt poc freqüents al llarg del projecte constructiu. L'afectació a aquests murs de pedra seca s'ocasiona a través de la millora o obertura de camins d'accés per la instal·lació dels suports i de la zona de treball necessària al voltant d'aquests. Aquesta incidència es detecta en alguns suports de les zones de Vilaplana, del Pover i de los Dedalts.
  
6. D'altra banda es consideren **afectades indirectament** un total de 6 d'aquestes construccions amb valors culturals, a raó de la seva proximitat amb el projecte constructiu, ja que es situen a menys de 15 m de distància de zones previstes per a moviments de terres. No s'hi presumeix cap incidència, però la proximitat del projecte obliga a aplicar mesures per evitar impactes directes. Es tracta de tres casetes agrícoles, dues barraques i antic maset. Per evitar qualsevol incidència a causa de la proximitat a les futures obres, es proposa que aquestes construccions siguin senyalitzades.
  
7. A efectes de valoració de l'expectativa arqueològica, és rellevant destacar, primer, la inexistència d'indícis de restes i, segon, l'escassa potència de la sedimentació de la zona, on acostuma a aflorar a poca fondària el sòl geològic, generalment rocós. Aquests fets suposen presumir escassetat de restes i, en el cas d'existir, un limitat estat de conservació.

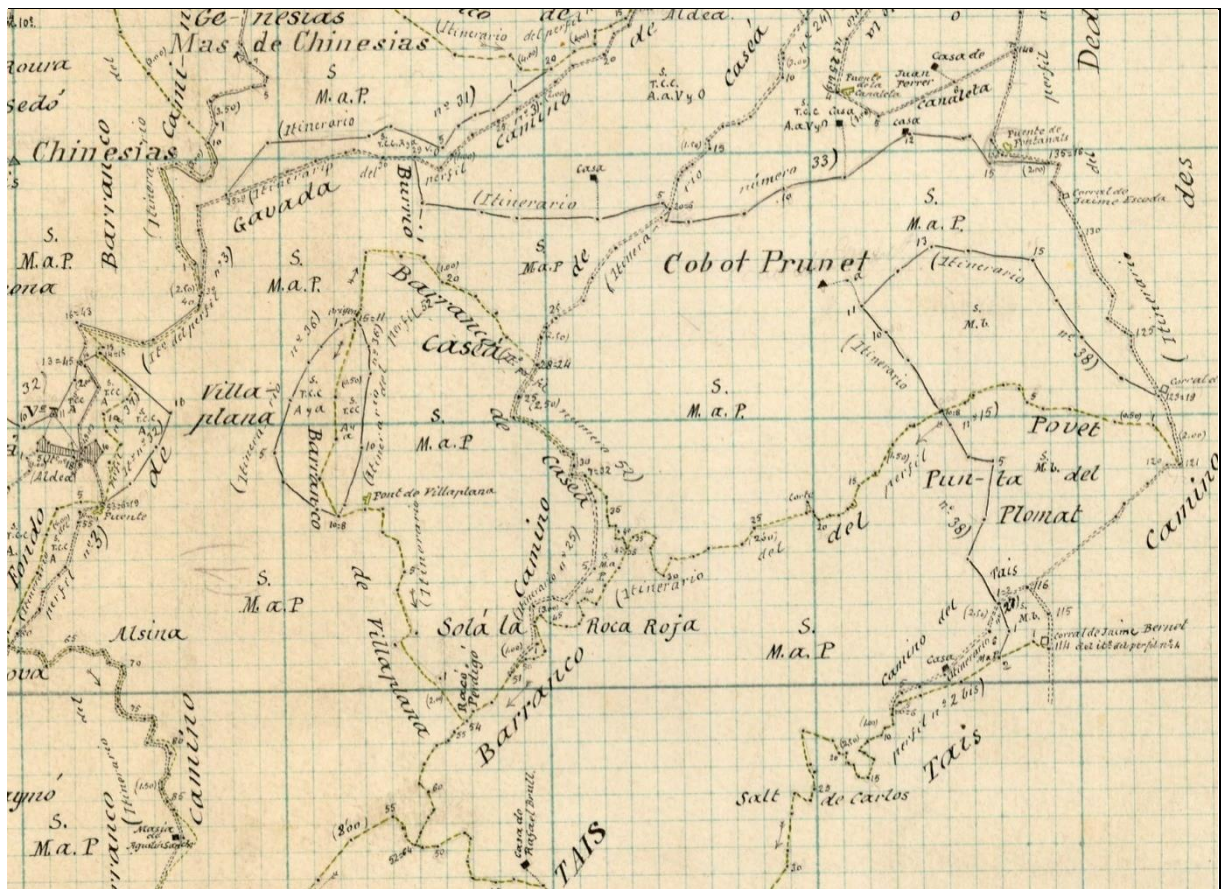
## 10.2. Valoració patrimonial.

La prospecció arqueològica ha posat de manifest que en l'àmbit que ocupa el projecte constructiu no hi ha indicis de restes arqueològiques. Els únics, escassos i aïllats fragments de ceràmica localitzats són d'època moderna i contemporània, que s'han identificat en l'entorn immediat d'algunes de les antigues casetes agrícoles de la zona i en el camí entre Gavadà i la partida de Vilaplana. Aquests fragments de ceràmica representen el testimoni de l'ocupació d'aquestes construccions, ocorreguda essencialment entre els segles XVIII i XX.

Els conjunt d'elements localitzats que reuneixen valors històrics i culturals correspon a construccions vinculades amb l'activitat agrícola i ramadera tradicional de la zona i estan caracteritzades per ser exemples de l'arquitectura vernacle, amb aparells en pedra seca o de maçoneria de pedra i morter de calç.

L'emplaçament del projecte constructiu coincideix amb un entorn molt escassament poblat degut a les característiques orogràfiques, amb un relleu molt abrupte i de difícil conreu. Per aquest motiu, ben probablement, la zona ha estat sempre marginal, destinada principalment al pastoreig i a finals d'Època Moderna i en Època Contemporània ocupada per establiments perifèrics, allunyats i mal comunicats amb els principals nuclis de població, que van conrear les terres més cultivables.

Aquesta escassetat d'ocupació queda manifestada per la inexistència de nuclis de població en la zona, a excepció del petit poble de Gavadà, i per la presència únicament d'algun petit maset aïllat, i, principalment, de casetes agrícoles i d'alguns corrals ubicats de forma dispersa. Aquest és el fet constatat en la prospecció arqueològica i també el fet que constaten les antigues planimetries de la zona, que assenyalen clarament la pràctica absència de construccions.



Plànol topogràfic de 1918 (Instituto Geográfico y Estadístico) en el que s'observa l'absència d'establiments en la zona de Vilaplana i el Pover.

Gavadà és, com dèiem, l'únic nucli d'habitatge proper a la zona. L'origen de Gavaldà és un mas documentat ja en el segle XIV, malgrat que el topònim apareix en un capbreu de 1204, després esdevingut masada i en el darrer terç del segle XIX, en motiu de l'augment de la població, declarat "aldea" (CASTELLNOU, 2010, 21-22). Gavaldà connectava principalment amb la zona de la costa a través del camí de carro en direcció al Platé (actual pista de Gavaldà), però també hi havia altres camins que connectaven amb les zones altes (Borrià, Dedalts, etc.) i amb Vandellós a través de camins de ferradura, com el *camí de Burrià* i el del *bosc d'en Garré* (CASTELLNOU, 2010, 21). Un d'aquests camins de ferradura és el que es conserva entre Gavaldà i la zona de Vilaplana i que en aquest estudi hem identificat com a CIC-10.

Entre els principals masos de la zona hi ha el de Genessies, probablement el més important de la zona, en el que hi treballava nombrosa gent de Gavaldà. L'origen del mas sembla ser la construcció d'una torre en el segle XVI, de la qual es conserva el document de la construcció, de iniciada el 1584 i acabada el 1588 (CASTELLNOU, 2010, 24-25). El document, però, esmenta que cal fer la unió entre la torre i una casa, potser ja preexistent.

Per copsar l'auge de població de Gavaldà a finals del segle XIX, únicament cal fer constar que en el cens de 1787 hi consten 4 focs, l'any 1850 hi consten 8 famílies i 42 habitants, mentre que a l'any 1900 hi consten 123 habitants. Aquestes dades posen de manifest que de ben segur l'auge constructiu també va ocórrer en aquest període, moment en el que s'haurien construït la majoria de casetes i corrals que ocupen els sectors més marginals de Gavaldà i de Vandellós, és a dir, les zones elevades de Borrià i els Dedalts.

Com s'ha exposat, el conjunt d'edificacions localitzades amb valors històrics i culturals estan vinculades amb l'activitat agrícola i ramadera tradicional. Es caracteritzen per una arquitectura vernacle, amb aparells en pedra seca o de maçoneria de pedra i morter de calç. Es tracta de construccions que en



aquesta zona pràcticament no han estat objecte d'estudi i encara menys de valorització, però que tanmateix representen un important valor històric, etnològic i fins i tot arquitectònic, doncs són el testimoni de l'arquitectura popular d'aquest territori.



Vista aèria de la caseta de les Moles (CIC 15), envoltada de marges aterrant el terreny de cultiu.

La majoria de casetes identificades corresponen a casetes d'ocupació temporal durant les activitats agrícoles. La majoria d'elles estan situades a la partida de la Gentilla i de Vilaplana, un sector molt proper a Gavadà i fàcilment cultivable. Al segle XIX s'hi conreava vinya, ametllers i cereals (blat, ordi i civada) (CASTELLNOU, 2010, 42-43). Exemples d'aquestes construccions són, com dèiem, les localitzades a Vilaplana (CIC04, CIC05, CIC06, CIC11, etc.) o a l'entorn de la Barrancada (CIC 15), llocs on proliferen els marges de conreu per guanyar conreu cultivable.

Les zones altes i abruptes eren destinades principalment a la pastura, on s'hi deixaven ramats d'ovelles i de cabres vigilats per pastors (CASTELLNOU, 2010, 45). Per aquest motiu en la zona de los Dedalts hi ha diversos corrals (del Coixet, de Ca la Torre, etc.) que, encertadament, han estat protegits com a bens culturals. Entre les construccions del maset del Pover (CIC 13) hi ha també un corralet exemple d'aquesta antiga economia. En la zona de los Dedalts destaca l'antic camí cap a Vandellós, empedrat i sinuós en la zona dels Graus, que era la principal artèria de comunicació del sector elevat.



Corral del Coixet



Antic camí de Vandellós a los Dedalts

## 11. AFECTACIONS I MESURES CORRECTORES

L'estudi del patrimoni de l'àmbit que comprèn el projecte LAAT SET COLL – SET VANDELLÓS manifesta les següents consideracions respecte a afectacions a béns culturals:

### BÉNS CULTURALS CATALOGATS

Respecte a **béns culturals catalogats** es determina el següent:

**No hi ha cap afectació a béns culturals catalogats.** Els béns catalogats més propers es situen a més de 400 m de distància del projecte constructiu.

### BÉNS CULTURALS NO CATALOGATS

Respecte a **béns culturals no catalogats**, elements que preserven valors històrics, arquitectònics o etnològics, es determina els impactes següents:

**A. Una afectació directa:**


- Diversos murs de marge de pedra seca (CIC-1), afectats parcialment pels traçats dels camins d'accés a suports de la línia elèctrica.

**B. 6 afectacions indirectes:**

- Afectació per proximitat en 6 construccions d'interès cultural (tres casetes, dues barraques i un maset) (CIC-11, CIC-12, CIC-13, CIC-14, CIC-15, CIC-17).

### 11.1. Afectacions directes.





S'han considerat casos d'afectació directa la incidència en aquells béns culturals emplaçats dins el traçat de camins d'accés al suports de la línia elèctrica o en el propi emplaçament i entorn immediat del suports. Els moviments de terres afecten a aquestes construccions o zones d'expectativa arqueològica.



Codi	Denominació	Tipus	Causas de l'afectació	Localització en el projecte	Terme municipal	Fotografia
CIC-01	Murs de marge	Marges de pedra seca	Formació d'accessos per la instal·lació dels suports.	General en l'àmbit del projecte.	Vandellós i l'Hospitalet de l'Infant.	

## 11.2. Afectacions indirectes.

De forma general, s'han considerat casos d'afectació indirecta aquelles construccions o zones d'expectativa arqueològica situades a una distància de menys de 15 m respecte el projecte constructiu. Aquesta proximitat manifesta un perill d'afectació durant l'execució del projecte constructiu, bé en els moviments de terres, bé en els treballs de desbrossada i tala de vegetació, o bé durant el trànsit o maniobra de la maquinària. Aquest risc requereix correcció per evitar afectacions directes.

Malgrat estar situades a menys de 15 m de distància del projecte constructiu, s'ha exclòs de considerar afectacions indirectes a les construccions CIC-02 i CIC-16 atès que no es preveu actuacions pròximes al seu emplaçament que puguin tenir-hi impacte.

Codi	Denominació	Tipus	Causas de l'afectació	Localització en el projecte	Terme municipal	Fotografia
CIC-11	Caseta 4 de Vilaplana	Caseta agrícola	Proximitat al camí d'accés suport AP04.	4 m (accés AP04)	Vandellós i l'Hospitalet de l'Infant.	
CIC-12	Barraca del Pover	Barraca agrícola	Proximitat al camí d'accés als suports AP08 i AP9.	5 m (accés AP08-AP09)	Vandellós i l'Hospitalet de l'Infant.	
CIC-13	Maset del Pover	Maset	Proximitat al camí d'accés als suports AP08 i AP9.	8 m (accés AP08-AP09)	Vandellós i l'Hospitalet de l'Infant	
CIC-14	Barraca de los Dedalts	Barraca agrícola o ramadera	Proximitat al camí d'accés al suport AP13.	7 m (accés AP13)	Vandellós i l'Hospitalet de l'Infant	

CIC-15	Caseta de les Moles	Caseta agrícola	Proximitat al camí d'accés al suport AP16	1,5 m (accés AP15)	Vandellós i l'Hospitalet de l'Infant	
CIC-17	Caseta 2 de l'Albercoquer	Caseta agrícola	Proximitat al camí d'accés a la SET Vandellós	2 m (SET Vandellós)	Vandellós i l'Hospitalet de l'Infant	

### 11.3. Mesures correctores.

Atenent al grau d'afectació als béns culturals identificats, a la seva caracterització, a la normativa vigent en matèria de patrimoni cultural i a l'eficiència econòmica, es proposen les següents mesures correctores:

#### Àmbit general del projecte i obra:

**Seguiment i control arqueològic** de tots els moviments de terres que es realitzin durant l'execució del projecte. El control es realitzarà d'acord amb la normativa autonòmica per les intervencions arqueològiques i prèvia autorització del Departament de Cultura de la Generalitat de Catalunya.

En tots els treballs de control arqueològic, en el cas de troballa d'estructures arqueològiques caldrà dur a terme el següent: comunicació al Departament de Cultura, excavació, documentació exhaustiva i tramitació de la sol·licitud d'eliminació de restes, segons Decret 78/2002.

#### Afectacions directes:

##### CIC-01 Murs de marge

**Documentació fotogràfica general.** Atesa les diverses estructures afectades i l'existència de nombrosos casos similars en l'entorn, realització d'una documentació general mitjançant reportatge fotogràfic d'exemples de cada partida de terreny pel que transcorre el projecte, amb l'objectiu que resulti documentada la diversitat de tècniques, dimensions i característiques dels murs.

#### Afectacions indirectes:

##### CIC-11, 12, 13, 14, 15 i 17

(casetes agrícoles, barraques i maset).

- **Abalisament**, mitjançant col·locació de malla de senyalització, tipus *stopper*, enfront i laterals de cada construcció.

## 11.4. Legislació i tramitació

### Normativa i autorització

- Totes les actuacions correctives, i aquelles que pugui determinar el Departament de Cultura, s'hauran de realitzar amb autorització prèvia d'aquest departament, d'acord amb la *Llei 9/1993, de 30 de setembre del Patrimoni Cultural Català*.
- Serà d'aplicació el *Decret 78/2002 de 5 de març del Reglament de protecció del patrimoni arqueològic i paleontològic*.
- En el supòsit de localització de restes humanes corresponents a la Guerra Civil (1936-39), serà d'aplicació la *Llei 10/2009, del 30 de juny, sobre la localització i la identificació de les persones desaparegudes durant la Guerra Civil i la dictadura franquista, i la dignificació de les fosses comunes*, comunicar les troballes al Memorial Democràtic i seguir els protocols que dictaminin aquest organisme.

### Eliminació d'estructures

L'eliminació de les construccions i estructures històriques o arqueològiques afectades directament haurà de ser autoritzada pel Departament de Cultura, motiu pel que, un cop finalitzades les actuacions correctores, es tramitarà la seva sol·licitud acompanyada d'un informe que garanteixi que han estat salvaguardats els seus valors culturals, d'acord amb el procediment establert per l'article 33 del *Decret 78/2002 de 5 de març del Reglament de protecció del patrimoni arqueològic i paleontològic*.

### Memòria

El resultat de totes les actuacions correctives haurà de ser compilat en una memòria final, que haurà de ser lliurada al Departament de Cultura, d'acord amb l'article 12 del *Decret 78/2002 de 5 de març del Reglament de protecció del patrimoni arqueològic i paleontològic*.

## 12. CARACTERITZACIÓ DELS IMPACTES

### 12.1. Impacte directe.

Codi	Denominació	Incidència	Efecte	Extensió	Localització	Tipus d'impacte
CIC-01	Murs de marge	Directa	Irreversible	Localitzat	Interior	Sensible

### 12.2. Impacte indirecte.

Codi	Denominació	Incidència	Efecte	Extensió	Localització	Tipus d'impacte
CIC-11	Caseta 4 de Vilaplana	Indirecta	Reversible	Localitzat	Proper	Compatible
CIC-12	Barraca del Pover	Indirecta	Reversible	Localitzat	Proper	Compatible

<b>CIC-13</b>	Maset del Pover	Indirecta	Reversible	Localitzat	Proper	Compatible
<b>CIC-14</b>	Barraca de los Dedalts	Indirecta	Reversible	Localitzat	Proper	Compatible
<b>CIC-15</b>	Caseta de les Moles	Indirecta	Reversible	Localitzat	Proper	Compatible
<b>CIC-17</b>	Caseta 2 de l'Albercoquer	Indirecta	Reversible	Localitzat	Proper	Compatible

### 12.3. Conclusions d'avaluació d'impacte.

Com a conclusió de l'avaluació del projecte, en primer lloc, es constata una única afectació directa a diversos murs de marge de pedra seca, construccions no catalogades que tenen certs valors històrics i etnològics, per la que es proposa mesures correctores per salvaguardar-ne el seu testimoni.

En segon lloc, es constata que en l'entorn immediat del projecte hi ha fins a 17 construccions amb valors culturals, essencialment també històrics i etnològics, que són testimoni de l'antiga activitat agrícola i ramadera de la zona. D'aquestes edificacions, un total de 6 són molt properes al projecte constructiu. Es tracta d'antigues casetes agrícoles, barraques i un petit maset. Malgrat que en aquestes estructures no es presumeix cap afectació directa, atesa el conseqüent impacte indirecte que suposa la proximitat del projecte, s'estableix l'abalament d'aquestes construccions com a mesura per evitar majors riscos d'incidència.

Per tot això, es conclou que l'impacte global del projecte sobre el patrimoni cultural es **COMPATIBLE**.

Josep Font Piqueras  
Actium Patrimoni Cultural, S.L.  
Setembre de 2021

### 13. QUADRE RESUM DE BENS CULTURALS, IMPACTES I MESURES CORRECTORES.

Codi	Denominació	TM	X	Y	Sector Projecte	Afectació	Mesura correctora
CIC-01	Murs de marge	Vandellós i l'Hospitalet de l'Infant	318438	4540942	General	Directa	Documentació
CIC-02	Caseta 1 de la Gentilla	Vandellós i l'Hospitalet de l'Infant	315315	4542057	Accés SET "Coll Roig" (Borrià)	Sense afectació	
CIC-03	Caseta 2 de la Gentilla	Vandellós i l'Hospitalet de l'Infant	315031	4542029	Accés SET "Coll Roig" (Repetidor)	Sense afectació	
CIC-04	Caseta 1 de Vilaplana	Vandellós i l'Hospitalet de l'Infant	314999	4541903	Accés SET "Coll Roig" (Repetidor)	Sense afectació	
CIC-05	Maset de Vilaplana	Vandellós i l'Hospitalet de l'Infant	314962	4541834	Accés SET "Coll Roig" (Repetidor)	Sense afectació	
CIC-06	Casetes de Casecà	Vandellós i l'Hospitalet de l'Infant	314902	4541386	Accés SET "Coll Roig" (Casecà)	Sense afectació	
CIC-07	Caseta 3 de Casecà	Vandellós i l'Hospitalet de l'Infant	314615	4541356	Accés SET "Coll Roig" (Casecà)	Sense afectació	
CIC-08	Caseta 2 de Vilaplana	Vandellós i l'Hospitalet de l'Infant	314615	4541356	Accés SET "Coll Roig" (est SET)	Sense afectació	
CIC-09	Caseta 3 de Vilaplana	Vandellós i l'Hospitalet de l'Infant	314455	4541339	SET "Coll Roig"	Sense afectació	
CIC-10	Camí de Gavada a Vilaplana	Vandellós i l'Hospitalet de l'Infant	314352	4541414	SET "Coll Roig"	Sense afectació	
CIC-11	Caseta 4 de Vilaplana	Vandellós i l'Hospitalet de l'Infant	314999	4541556	Accés AP4	Indirecta	Abalisament
CIC-12	Barraca del Pover	Vandellós i l'Hospitalet de l'Infant	316722	4541212	Accés AP8-AP9	Indirecta	Abalisament
CIC-13	Maset del Pover	Vandellós i l'Hospitalet de l'Infant	316720	4541228	Accés AP8-AP9	Indirecta	Abalisament, de les construccions més properes al camí d'accés.
CIC-14	Barraca de los Dedalts	Vandellós i l'Hospitalet de l'Infant	318060	4541012	Accés AP13	Indirecta	Abalisament




Vandellós i l'Hospitalet de l'Infant (Baix Camp).

<b>CIC-15</b>	Caseta de les Moles	Vandellós i l'Hospitalet de l'Infant	318741	4540653	Accés AP16	Indirecta	Abalisament
<b>CIC-16</b>	Caseta 1 de l'Albercoquer	Vandellós i l'Hospitalet de l'Infant	321237	4538097	SET "Vandellós Promotores"	Sense afectació	
<b>CIC-17</b>	Caseta 2 de l'Albercoquer	Vandellós i l'Hospitalet de l'Infant	321333	4537794	SET "Vandellós Promotores"	Indirecta	Abalisament
	Possible patrimoni arqueològic desconegut	Tots	General	General	Moviments de terres		Control arqueològic



## 14. CONSTRUCCIONS RECENTS

A efectes d'eliminar dubtes sobre la caracterització d'edificacions o construccions visibles mitjançant fotografia aèria, es detalla la relació de construccions recents, sense valors culturals, localitzades en la zona prospectada:

<p><b>CR 01</b></p> <p>Caseta agrícola, de construcció recent.</p>	
<p>X: 315502</p>	<p>Y: 4541776</p>
<p><b>CR 02</b></p> <p>Caseta agrícola, de construcció recent.</p>	
<p>X: 320627</p>	<p>Y: 4538713</p>
<p><b>CR 03</b></p> <p>Caseta agrícola, de construcció recent.</p>	
<p>X: 321027</p>	<p>Y: 4538488</p>

## 15. BIBLOGRAFIA

CASTELLNOU, Cristina (2010), *Un cant a l'enyor: Gavadà en la seva plenitud. Aproximació als masos de muntanya (1850-1950)*.

BEZAS, Adrián (2013), *La defensa de la costa a Catalunya durant la Guerra Civil (1936-1939)*, Tesi doctoral, Universitat de Barcelona, inèdit.

CABEZAS, Adrián (Coord.) (2018) *La Guerra Civil al coll de Balaguer. 1936-1939*, Ajuntament de Vandellós i l'Hospitalet de l'Infant, Arola Editors.

TEJERO FARNÓS, Alfons (2008), *Inventari de les restes arqueològiques i històriques de la plana del coll de Balaguer*, Ajuntament de Vandellós i l'Hospitalet de l'Infant.

## **ANNEX 1: DOCUMENTACIÓ ADMINISTRATIVA**



Generalitat de Catalunya  
**Departament de Cultura**  
Serveis Territorials a Tarragona

Expedient Arq002-1961-2021 (501 K121 N-873-2021/1-33236) d'autorització d'una intervenció arqueològica preventiva a: SETs i línies d'evacuació 132 kV y 400 kV SET "Coll Roig" 30/132 kV – SET "Vandellós Promotores" 132/400 kV – SET "Vandellós" 400 kV (Vandellòs i l'Hospitalet de l'Infant – Baix Camp), segons el procediment establert en l'article 14 i següents del Decret 78/2002, de 5 de març de 2002, del Reglament de protecció del patrimoni arqueològic i paleontològic.

#### Fets

1. En data 28 de juny de 2021 (reg. d'entrada núm. 9015-1157976/2021) el senyor Josep Font Piqueras, en nom de Beatriz Pérez-Portabella Ramos, representant de NATURGY RENOVABLES, SLU, va presentar una petició d'autorització per realitzar una intervenció arqueològica a les SETs i línies d'evacuació 132 kV y 400 kV SET "Coll Roig" 30/132 kV – SET "Vandellós Promotores" 132/400 kV – SET "Vandellós" 400 kV (Vandellòs i l'Hospitalet de l'Infant – Baix Camp), pels dies 30 de juny al 2 de juliol de 2021, sota la direcció de l'arqueòleg Josep Font Piqueras (ACTIUM PATRIMONI CULTURAL, SL).
2. En data 29 de juny de 2021, l'arqueòloga dels Serveis Territorials va emetre informe favorable sobre la sol·licitud esmentada. No obstant, atès que les dates d'execució sol·licitades no s'ajusten al que preveu l'article 15.3 del Decret 78/2002 sobre els terminis de resolució de la sol·licitud es proposa un canvi de dates de la intervenció de l'1 al 3 de juliol de 2021.
3. En data 30 de juny de 2021, el Servei d'Arqueologia i Paleontologia va proposar autoritzar la intervenció.

#### Motivació

Comprovació d'expectativa arqueològica

#### Fonaments de dret

1. Article 47 i següents de la Llei 9/1993, de 30 de setembre, del patrimoni cultural català (DOGC núm. 1807).
2. Decret 78/2002, de 5 de març de 2002, del Reglament de protecció del patrimoni arqueològic i paleontològic (DOGC núm. 3594).
3. Decret 304/2011, de 29 de març, de reestructuració del Departament de Cultura (DOGC núm. 5849, de 31.3.2011); i Resolució CMC/254/2010, de 8 de gener, de delegació de competències de la persona titular de la Direcció General del Patrimoni Cultural en les persones directores dels Serveis Territorials del Departament de Cultura i Mitjans de Comunicació (DOGC núm. 5566, de 12.2.2010).

#### Resolució

Per tot això, **resolc:**

1: **Autoritzar** la realització d'una intervenció arqueològica preventiva d'acord amb les següents dades i condicions:

Carrer Major, 14  
43003 Tarragona  
Telèfon 977 251 500  
Fax 977 251 501

1



Doc. original signat per:  
Jordi Agras Estalella  
30/06/2021

Document electrònic garantit amb signatura electrònica. Podeu verificar la integritat d'aquest document a l'adreça web [csv.gencat.cat](http://csv.gencat.cat)

Original electrònic / Còpia electrònica autèntica

CODI SEGUR DE VERIFICACIÓ



0K2ZTUXJ6ZVUFAW92AWAY7XD569ZYQ4Q

Data creació còpia:  
30/06/2021 16:26:19

Data caducitat còpia:  
30/06/2024 00:00:00

Pàgina 1 de 2



Generalitat de Catalunya  
Departament de Cultura  
Serveis Territorials a Tarragona

Lloc de la intervenció: SETs i línies d'evacuació 132 kV y 400 kV SET "Coll Roig" 30/132 kV – SET "Vandellós Promotores" 132/400 kV – SET "Vandellós" 400 kV (Vandellós i l'Hospitalet de l'Infant – Baix Camp)

Persona o institució autoritzada: NATURGY RENOVABLES, SLU

Direcció de la intervenció: Josep Font Piqueras (ACTIUM PATRIMONI CULTURAL, SL)

Activitat autoritzada: prospecció arqueològica

Termini de realització: de l'1 al 3 de juliol de 2021

Lloc de dipòsit provisional de les restes: oficines d'ACTIUM PATRIMONI CULTURAL, SL

La intervenció arqueològica autoritzada haurà de ser realitzada d'acord amb les disposicions de la Llei 9/1993, del patrimoni cultural català, i del Decret 78/2002, del Reglament de protecció del patrimoni arqueològic i paleontològic, així com en els termes descrits en la documentació presentada per a la tramitació de l' expedient.

La planimetria de la intervenció arqueològica s'ha d'entregar en PDF per la seva visualització i s'ha d'enviar la informació gràfica de l'àmbit delimitat i els seus resultats en format d'intercanvi shape (.shp), (fent servir el sistema de referència UTM31N ETRS89). Aquest arxiu s'entregarà comprimint en un únic arxiu ZIP els 3 que el conformen: .shp, .shx, dbf,.

El termini de dos anys previst per a la presentació de la memòria, s'entendrà que comença a comptar a partir del dia en què ha finalitzat la intervenció.

2. **Notificar** aquesta resolució, que no exhaureix la via administrativa, a la persona o entitat interessada i comunicar-li que contra aquesta pot interposar-hi recurs d'alçada davant la consellera de Cultura, en el termini d'un mes a comptar de l'endemà de la recepció d'aquesta notificació.

Notificar, així mateix, aquesta resolució a l'ajuntament del municipi afectat, i comunicar-li que contra aquesta pot interposar-hi recurs contenciós administratiu davant el Tribunal Superior de Justícia de Catalunya, en el termini de dos mesos a comptar de l'endemà de la recepció d'aquesta notificació. Potestativament, dins el mateix termini, podrà efectuar el requeriment previ previst a l'article 44 de la Llei 29/1998, de 13 de juliol, de la jurisdicció contenciosa administrativa.

P.d. Resolució CMC/254/2010, DOGC 12.2.2010  
El director dels Serveis Territorials

Carrer Major, 14  
43003 Tarragona  
Telèfon 977 251 500  
Fax 977 251 501

2



Doc. original signat per:  
Jordi Agras Estalella  
30/06/2021

Document electrònic garantit amb signatura electrònica. Podeu verificar la integritat d'aquest document a l'adreça web [csv.gencat.cat](http://csv.gencat.cat)

Original electrònic / Còpia electrònica autèntica

CODI SEGUR DE VERIFICACIÓ



0K2ZTUXJ6ZVUFAW92AWAY7XD569ZYQ4Q

Data creació còpia:  
30/06/2021 16:26:19

Data caducitat còpia:  
30/06/2024 00:00:00

Pàgina 2 de 2

## **ANNEX 2: DOCUMENTACIÓ FOTOGRÀFICA**



FOTO 1. CIC-02 al camí d'accés a la subestació



FOTO 2. Camí d'accés a la subestació



FOTO 3. Marge amb fornícula al camí d'accés a la subestació



FOTO 4. CIC-03 al camí d'accés a la subestació



FOTO 5. Complex de repetidors al camí d'accés a la subestació



FOTO 6. CIC-04 al camí d'accés a la subestació



FOTO 7. CIC-05 al camí d'accés a la subestació



FOTO 8. Camí d'accés a la subestació



FOTO 9. CIC-06 al camí d'accés a la subestació



FOTO 10. CIC-06 al camí d'accés a la subestació



FOTO 11. CIC-06 al camí d'accés a la subestació



FOTO 12. CIC-07 al camí d'accés a la subestació





FOTO 13. Camí d'accés a la subestació



FOTO 14. CIC-08 al camí d'accés a la subestació



FOTO 15. CIC-09 en la plataforma de la subestació



FOTO 16. CIC-10



FOTO 17. Subestació



FOTO 18. Subestació



FOTO 19. Emplaçament de la Subestació Coll Roig, en la clariana.



FOTO 20. Pòrtic



FOTO 21. AP01



FOTO 22. Accés a AP02



FOTO 23. AP03



FOTO 24. Camí d'accés a AP04



FOTO 25. CIC-11 al camí d'accés a AP04



FOTO 26. Accés a AP04



FOTO 27. AP04



FOTO 28. AP05



FOTO 29. A l'esquerra, emboscat, accés a AP06




FOTO 30. Emplaçament del suport AP06



FOTO 31. Accés a AP07



FOTO 32. AP07



FOTO 33. Emplaçament dels suports AP06 i AP07



FOTO 34 Vista general de l'emplaçament de AP08 i AP09 des de AP07



FOTO 35. Inici accés AP08 a AP11



FOTO 36. Accés AP08 a AP11



FOTO 37. Accés AP08 a AP11



FOTO 38. Accés a AP08 i AP09



FOTO 39. CIC-12



FOTO 40. CIC-13



FOTO 41. CIC-14



FOTO 42. Marges al camí d'accés a AP08 i AP09



FOTO 43. Accés a AP10 i AP11



FOTO 44. AP10



FOTO 45. AP11



FOTO 46. Emplaçament del suport AP12



FOTO 47. Accés a AP13 – AP14



FOTO 48. CIC-14





FOTO 49. Emplaçament del suport AP13



FOTO 50. AP14



FOTO 51. Emplaçament AP15



FOTO 52. CIC-15



FOTO 53. AP16



FOTO 54. Accés AP17 – AP20



FOTO 55. AP17



FOTO 56. Accés AP18 – AP20



FOTO 57. Accés AP18



FOTO 58. AP18



FOTO 59. Accés AP19



FOTO 60. AP19



FOTO 61. Documentat l'emplaçament de l'AP19.




FOTO 62. Emplaçament de AP20




FOTO 63. Emplaçament AP21



FOTO 64. Emplaçament dels suports AP22 i AP23.



FOTO 65. Accés a AP24



FOTO 66. Accés a AP24, marges de pedra seca.



FOTO 67. Emplaçament del suport AP24



FOTO 68. Accés a AP25



FOTO 69. AP25



FOTO 70. Vista aèria del sector entre el suport AP24 i la SET Vandellós



FOTO 71. Accés a AP26



FOTO 72. AP26



FOTO 73. CIC-16



FOTO 74. Camí al nord de la subestació existent.



FOTO 75. A l'interior de la tanca, emplaçament nova SET.



FOTO 76. Instal·lacions actuals de la SET Vandellós.



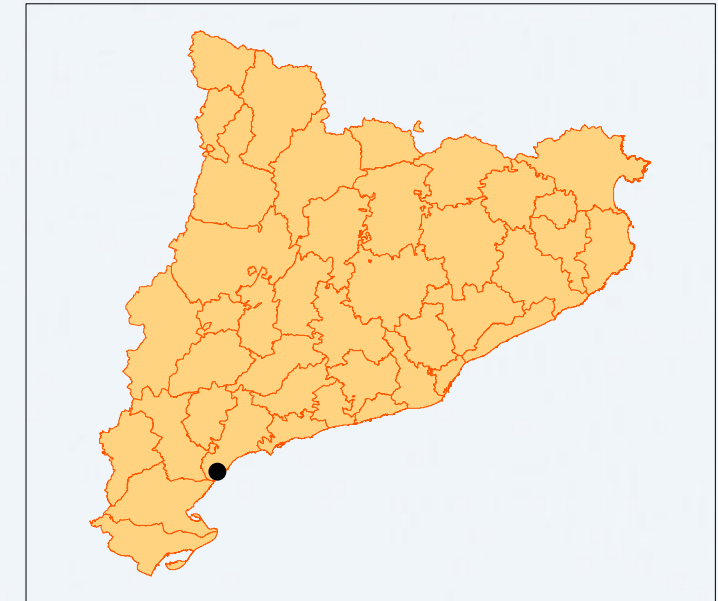
FOTO 77. Accés a la SET Vandellós.



FOTO 78. CIC-17

## **ANNEX 3: DOCUMENTACIÓ PLANIMÈTRICA**



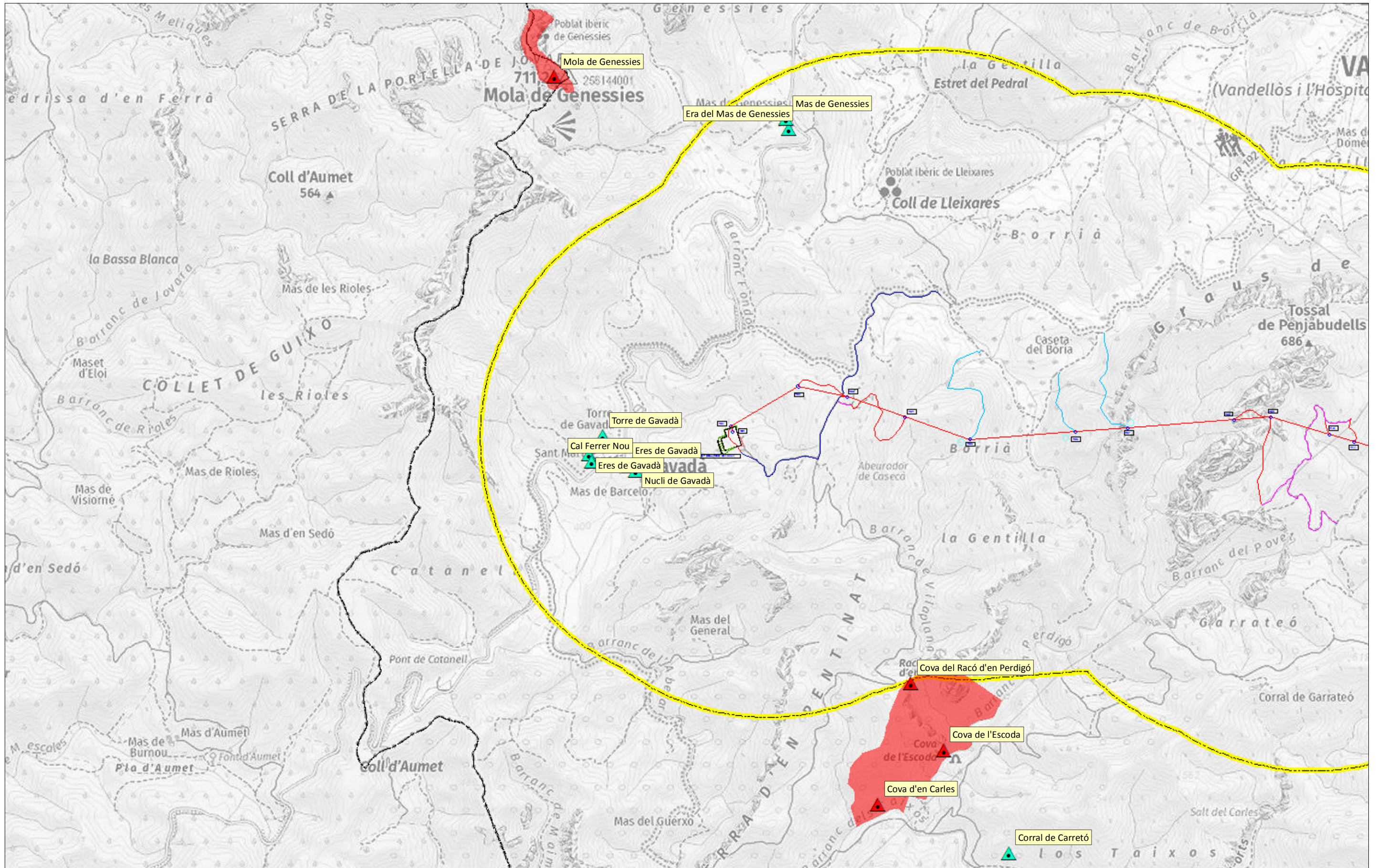


	NATURGY RENOVABLES SLU	CONSULTOR/AUTOR Josep Font Piqueras 	TÍTOL DEL PROJECTE Línies d'evacuació 132 kV y 400 kV SET "Coll Roig" 30/132 kV – SET "Vandellòs Promotores" 132/400 kV – SET "Vandellòs" 400 kV, i construcció de les SET "Coll Roig" i SET "Vandellòs Promotores". Vandellòs i l'Hospitalet de l'Infant (Baix Camp)	ESCALES 1:100.000 ORIGINALS DIN-A3 	TÍTOL DEL PLÀNOL Situació del Projecte	DATA 14/09/2021 NOMBRE FICHERO: LAAT_CollRoig.mxd PLÀNOL NÚM.: 1 FULL 1 DE 1
--	------------------------	--------------------------------------------	--------------------------------------------------------------------------------------------------------------------------------------------------------------------------------------------------------------------------------------------------------------------------	----------------------------------------------	-------------------------------------------	------------------------------------------------------------------------------------------------

Base Cartogràfica: Institut Cartogràfic de Catalunya



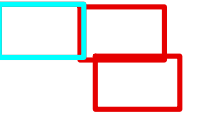
	NATURGY RENOVABLES SLU	CONSULTOR/AUTOR Josep Font Piqueras		TÍTOL DEL PROJECTE Línies d'evacuació 132 kV y 400 kV SET "Coll Roig" 30/132 kV – SET "Vandellòs Promotores" 132/400 kV – SET "Vandellòs" 400 kV, i construcció de les SET "Coll Roig" i SET "Vandellòs Promotores". Vandellòs i l'Hospitalet de l'Infant (Baix Camp)	ESCALES 1:50.000 ORIGINALS DIN-A3		TÍTOL DEL PLÀNOL Emplaçament	DATA 14/09/2021	PLÀNOL NÚM.: 2
								NOMBRE FICHERO: LAAT_CollRoig.mxd	FULL 1 DE 1



**PATRIMONI CULTURAL INVENTARIAT**

- ▲ JA - Jaciments arqueològics
- ▲ PA - Patrimoni arquitectònic
- Àrees de jaciments arqueològics
- Àrees de patrimoni arquitectònic

- Zona consultada
- Terme municipal



NATURGY RENOVABLES SLU

CONSULTOR/AUTOR  
Josep Font Piqueras



TÍTOL DEL PROJECTE  
Línies d'evacuació 132 kV y 400 kV SET "Coll Roig" 30/132 kV – SET "Vandellós Promotores" 132/400 kV – SET "Vandellós" 400 kV, i construcció de les SET "Coll Roig" i SET "Vandellós Promotores". Vandellòs i l'Hospitalet de l'Infant (Baix Camp)

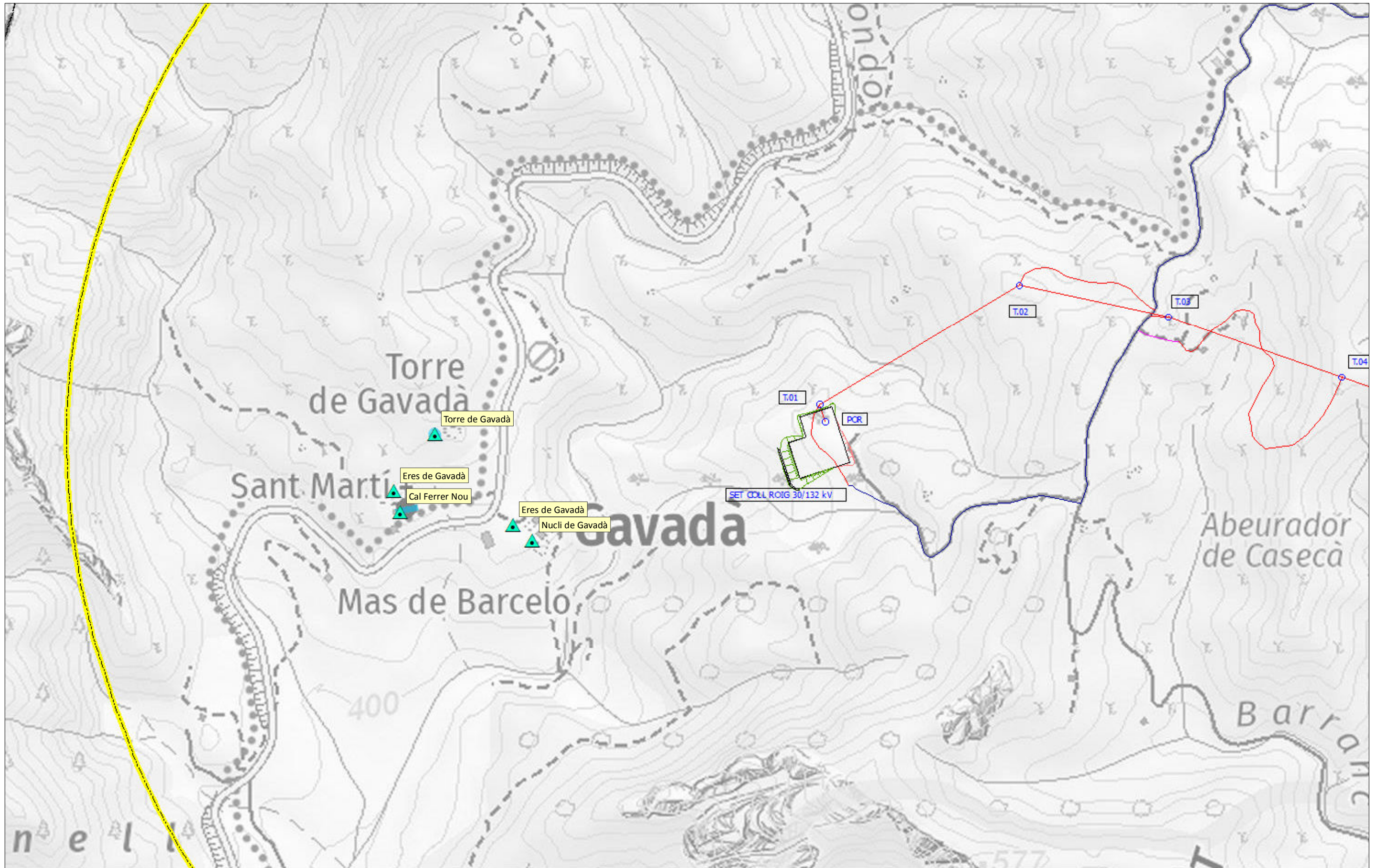
ESCALES  
1:15.000  
ORIGINALS DIN-A3



TÍTOL DEL PLÀNOL  
Patrimoni Cultural Inventariat

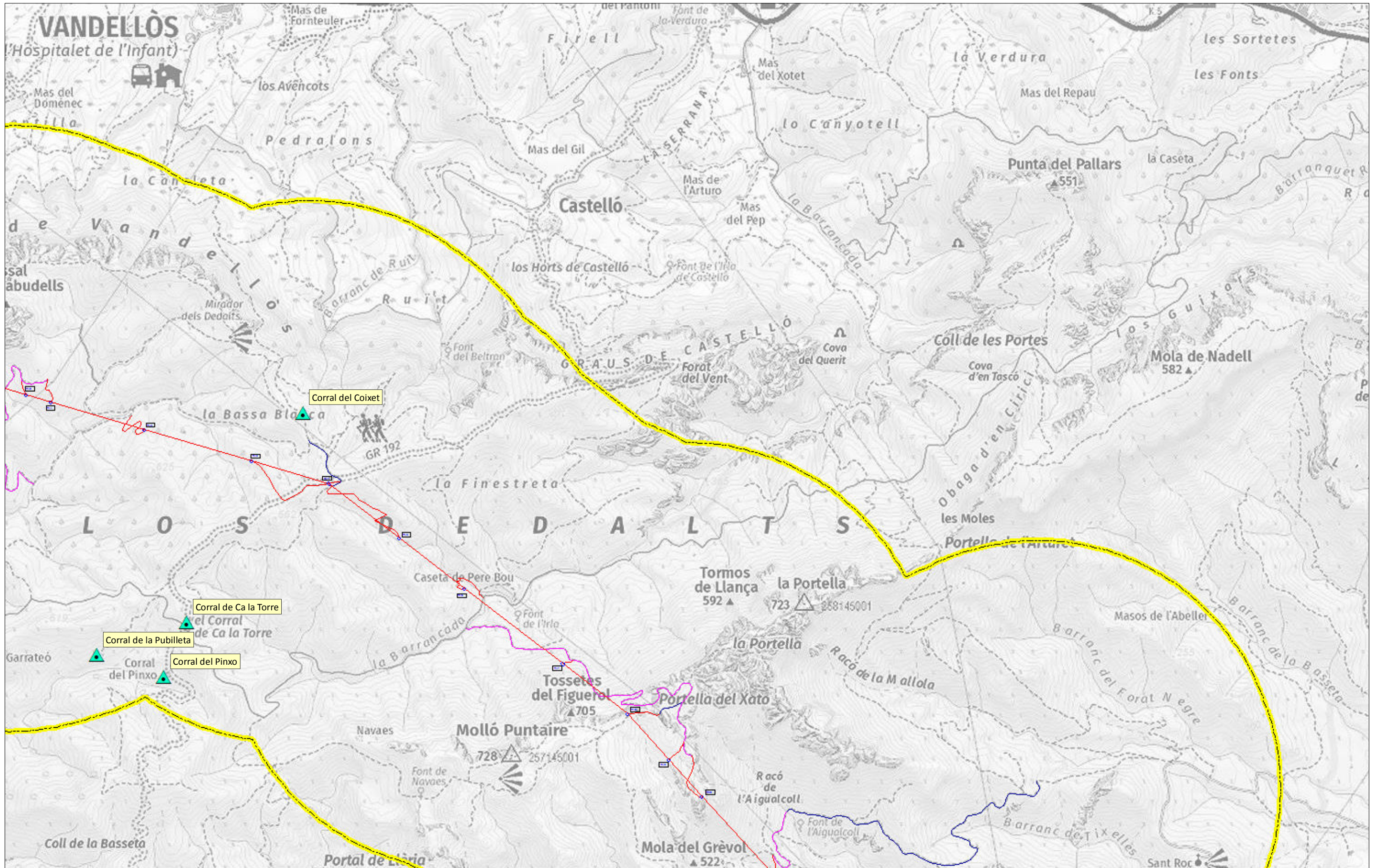
DATA  
14/09/2021  
NOMBRE FICHERO:  
LAAT\_CollRoig.mxd

PLÀNOL NÚM.:  
3a  
FULL 1 DE 1



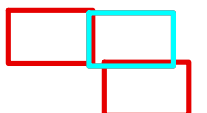
<b>PATRIMONI CULTURAL INVENTARIAT</b> JA - Jaciments arqueològics     Àrees de jaciments arqueològics PA - Patrimoni arquitectònic     Àrees de patrimoni arquitectònic Zona consultada Terme municipal				<b>TÍTOL DEL PLÀNOL</b> Patrimoni Cultural Inventariat		<b>DATA</b> 14/09/2021		<b>PLÀNOL NÚM.</b> 3b					
		CONSULTOR/AUTOR Josep Font Piqueras		<b>ACTIUM</b> <small>GESTIÓ DEL PATRIMONI HISTÒRIC I ARQUEOLÒGIC</small>		<b>TÍTOL DEL PROJECTE</b> Línies d'evacuació 132 kV y 400 kV SET "Coll Roig" 30/132 kV – SET "Vandellós Promotors" 132/400 kV – SET "Vandellós" 400 kV, i construcció de les SET "Coll Roig" i SET "Vandellós Promotors". Vandellòs i l'Hospitalet de l'Infant (Baix Camp)		<b>ESCALES</b> 1:5.000 <small>ORIGINALS DIN-A3</small>		<b>NOMBRE FICHERO:</b> LAAT_CollRoig.mxd		<b>FULL 1 DE 1</b>	

Base Cartogràfica: Institut Cartogràfic i Geològic de Catalunya  
 Datum: ETRS89 31N



**PATRIMONI CULTURAL INVENTARIAT**

- ▲ JA - Jaciments arqueològics
- ▲ PA - Patrimoni arquitectònic
- Àrees de jaciments arqueològics
- Àrees de patrimoni arquitectònic
- Zona consultada
- Terme municipal



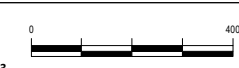
NATURGY RENOVABLES SLU

CONSULTOR/AUTOR  
Josep Font Piqueras



TÍTOL DEL PROJECTE  
Línies d'evacuació 132 kV y 400 kV SET "Coll Roig" 30/132 kV – SET "Vandellòs Promotors" 132/400 kV – SET "Vandellòs" 400 kV, i construcció de les SET "Coll Roig" i SET "Vandellòs Promotors". Vandellòs i l'Hospitalet de l'Infant (Baix Camp)

ESCALES  
1:15.000  
ORIGINALS DIN-A3

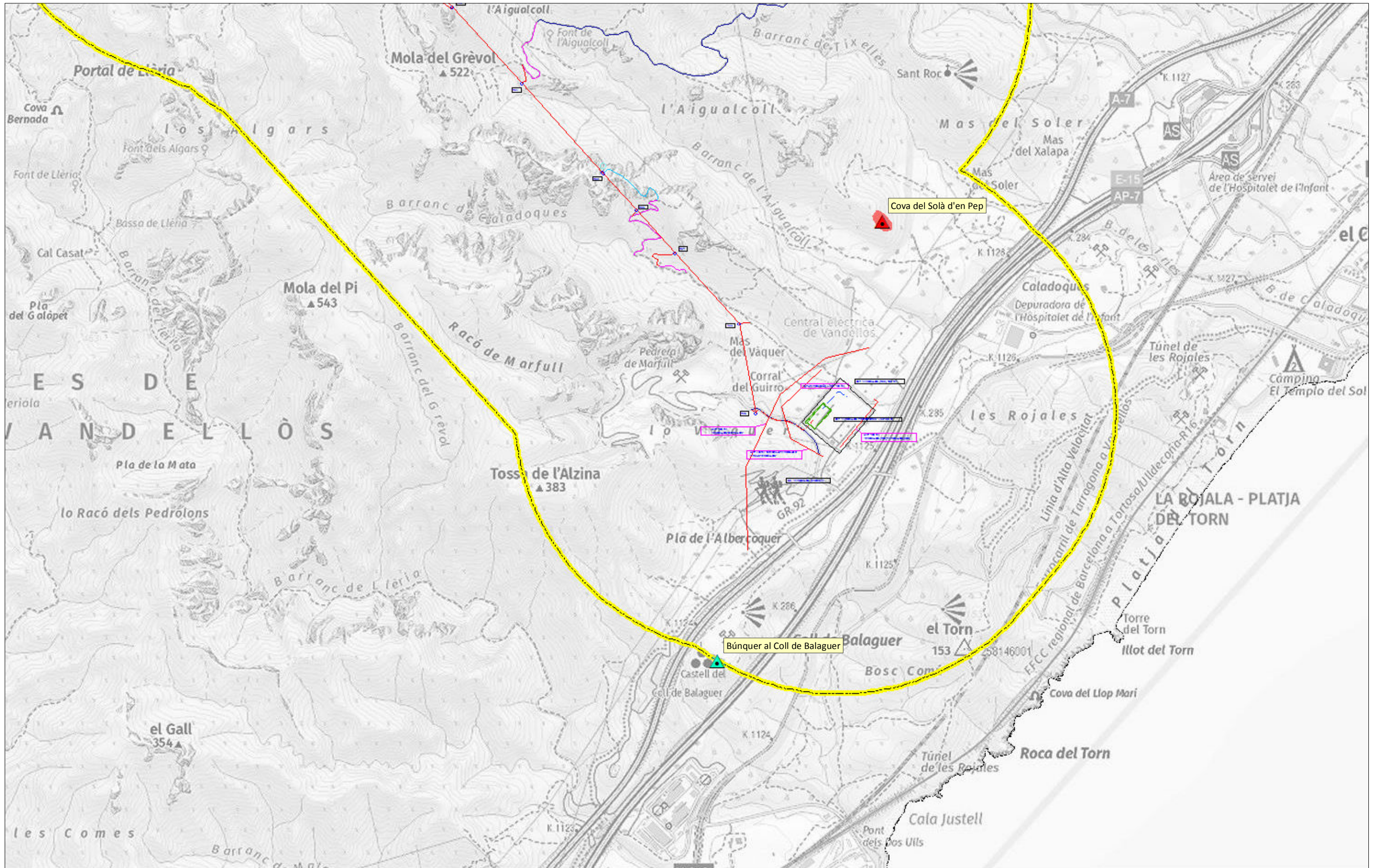


TÍTOL DEL PLÀNOL  
Patrimoni Cultural Inventariat

DATA  
14/09/2021

NOMBRE FICHERO:  
LAAT\_CollRoig.mxd

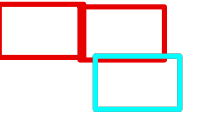
PLÀNOL NÚM.:  
4  
FULL 1 DE 1



**PATRIMONI CULTURAL INVENTARIAT**

- ▲ JA - Jaciments arqueològics
- ▲ PA - Patrimoni arquitectònic
- Àrees de jaciments arqueològics
- Àrees de patrimoni arquitectònic

- Zona consultada
- Terme municipal



NATURGY RENOVABLES SLU

CONSULTOR/AUTOR  
Josep Font Piquer



TÍTOL DEL PROJECTE  
Línies d'evacuació 132 kV y 400 kV SET "Coll Roig" 30/132 kV – SET "Vandellòs Promotores" 132/400 kV – SET "Vandellòs" 400 kV, i construcció de les SET "Coll Roig" i SET "Vandellòs Promotores". Vandellòs i l'Hospitalet de l'Infant (Baix Camp)

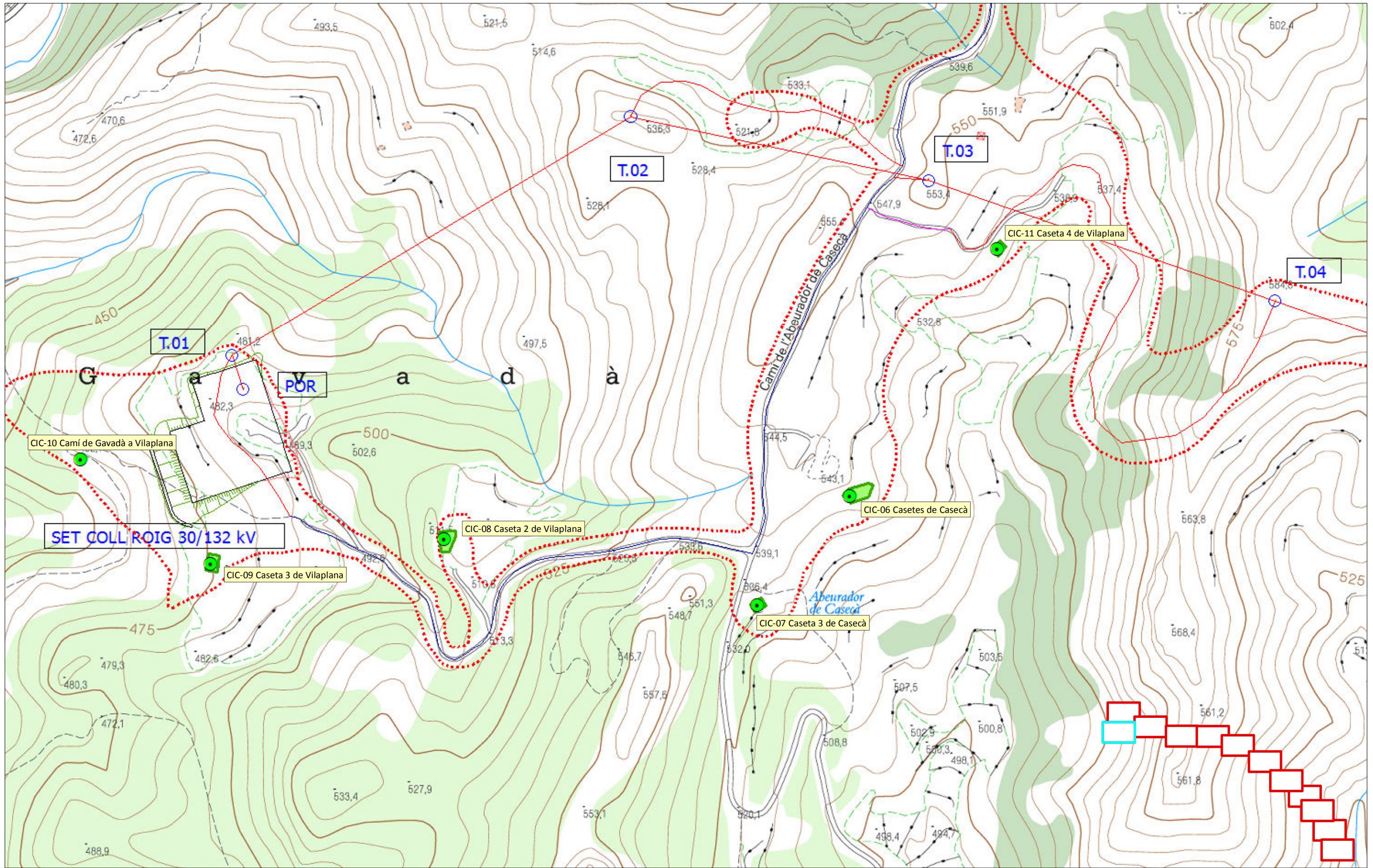
ESCALES  
1:15.000  
ORIGINALS DIN-A3



TÍTOL DEL PLÀNOL  
Patrimoni Cultural Inventariat

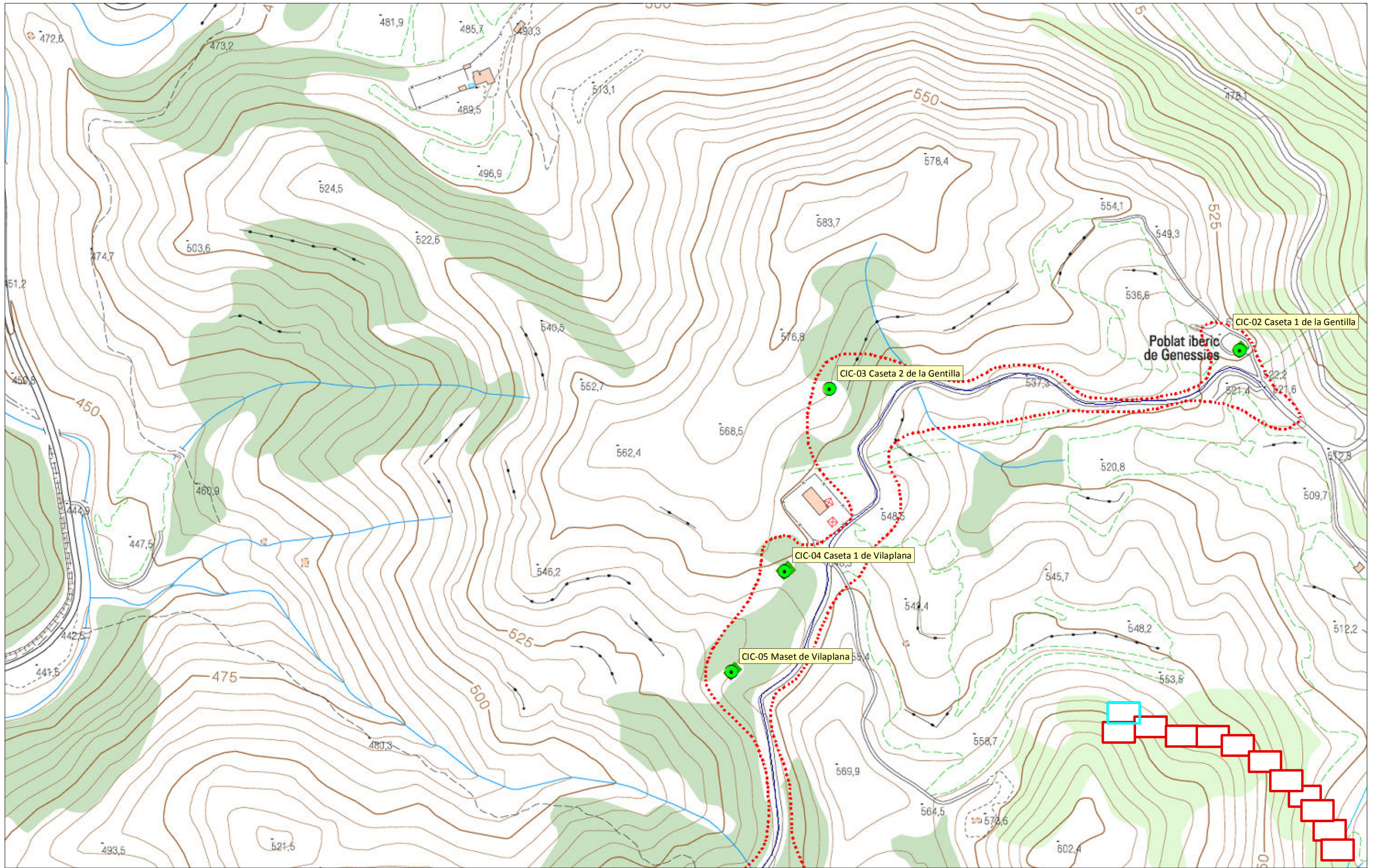
DATA  
14/09/2021  
NOMBRE FICHERO:  
LAAT\_CollRoig.mxd

PLÀNOL NÚM.:  
5  
FULL 1 DE 1



<b>PATRIMONI CULTURAL INVENTARIAT</b> ▲ JA - Jaciments arqueològics ▲ PA - Patrimoni arquitectònic		<b>PATRIMONI CULTURAL IDENTIFICAT</b> ■ Àrees de jaciments arqueològics ■ Àrees de patrimoni arquitectònic		● CIC - Construccions d'Interès Cultural ● ZEA - Zones d'Expectativa Arqueològica		■ CIC - Construccions d'Interès Cultural (polígon) ■ ZEA - Zona d'Expectativa Arqueològica (polígon)		■ Àrea Prospecció ■ Terme municipal		● CR - Construccions Recents					
		CONSULTOR/AUTOR NATURGY RENOVABLES SLU Josep Font Piqueras				TÍTOL DEL PROJECTE Línies d'evacuació 132 kV y 400 kV SET "Coll Roig" 30/132 kV – SET "Vandellòs Promotors" 132/400 kV – SET "Vandellòs" 400 kV, i construcció de les SET "Coll Roig" i SET "Vandellòs Promotors". Vandellòs i l'Hospitalet de l'Infant (Baix Camp)		ESCALES 1:2.500 ORIGINALS DIN-A3		TÍTOL DEL PLÀNOL Resultats de la prospecció i estudi d'afectacions		DATA 13/09/2021 NOMBRE FICHERO: LAAT_CollRoig.mxd		PLÀNOL NÚM.: 6 FULL 1 DE 1	

Base Cartogràfica: Institut Cartogràfic i Geològic de Catalunya  
 Datum: ETRS89 31N



**PATRIMONI CULTURAL INVENTARIAT**

- ▲ JA - Jaciments arqueològics
- ▲ PA - Patrimoni arquitectònic

- Àrees de jaciments arqueològics
- Àrees de patrimoni arquitectònic

**PATRIMONI CULTURAL IDENTIFICAT**

- CIC - Construccions d'Interès Cultural
- ZEA - Zones d'Expectativa Arqueològica

- CIC - Construccions d'Interès Cultural (polígon)
- ZEA - Zona d'Expectativa Arqueològica (polígon)

- Àrea Prospecció
- Terme municipal

- CR - Construccions Recents



NATURGY RENOVABLES SLU

CONSULTOR/AUTOR  
Josep Font Piqueras



TÍTOL DEL PROJECTE  
Línies d'evacuació 132 kV y 400 kV SET "Coll Roig" 30/132 kV – SET "Vandellòs Promotors" 132/400 kV – SET "Vandellòs" 400 kV, i construcció de les SET "Coll Roig" i SET "Vandellòs Promotors". Vandellòs i l'Hospitalet de l'Infant (Baix Camp)

ESCALES  
1:2.500  
ORIGINALS DIN-A3

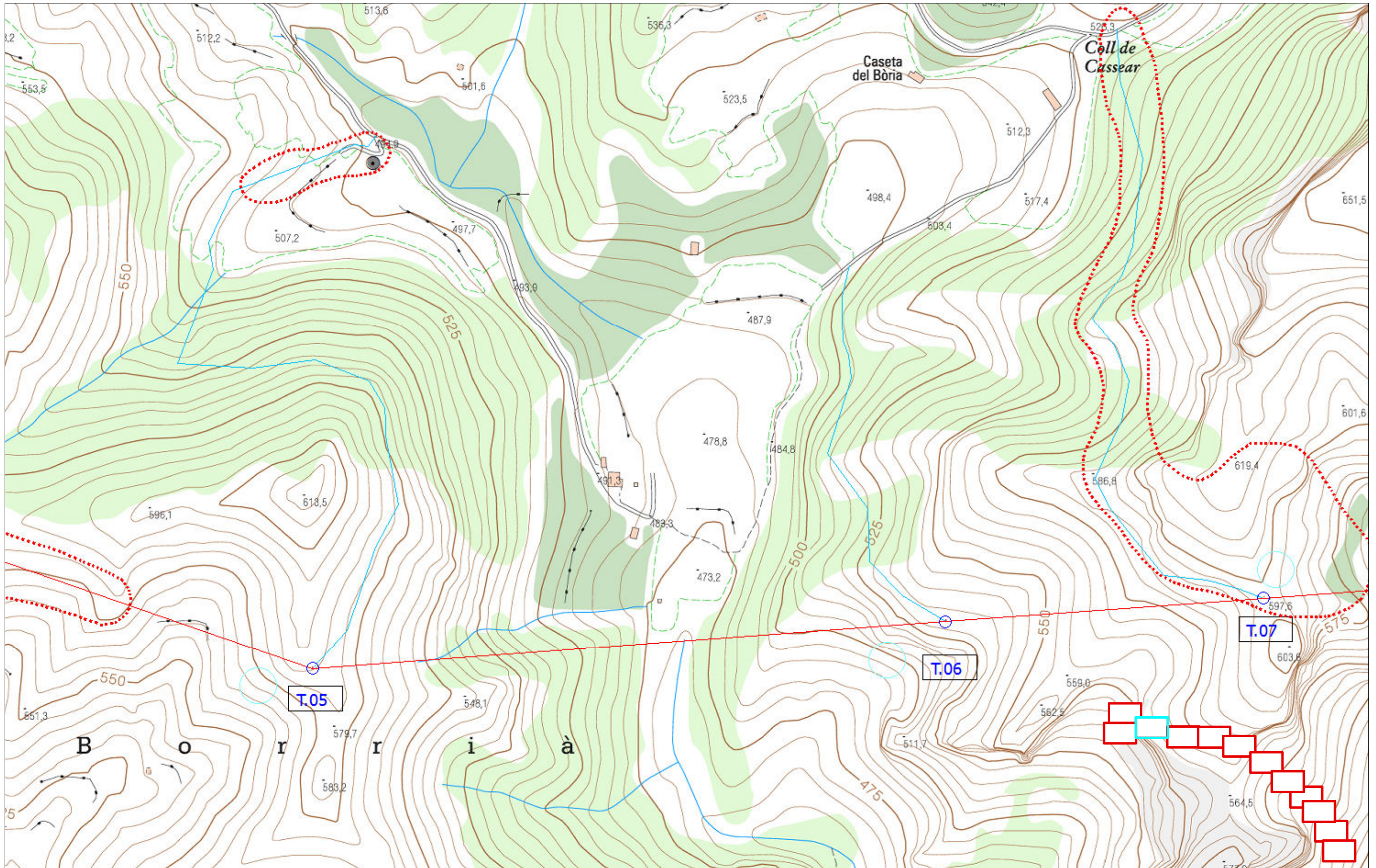


TÍTOL DEL PLÀNOL  
Resultats de la prospecció i estudi d'afectacions

DATA  
13/09/2021  
NOMBRE FICHERO:  
LAAT\_CollRoig.mxd

PLÀNOL NÚM.  
7  
FULL 1 DE 1





**PATRIMONI CULTURAL INVENTARIAT**

- ▲ JA - Jaciments arqueològics
- ▲ PA - Patrimoni arquitectònic

- Àrees de jaciments arqueològics
- Àrees de patrimoni arquitectònic

**PATRIMONI CULTURAL IDENTIFICAT**

- CIC - Construccions d'Interès Cultural
- ZEA - Zones d'Expectativa Arqueològica

- CIC - Construccions d'Interès Cultural (polígon)
- ZEA - Zona d'Expectativa Arqueològica (polígon)

- Àrea Prospecció
- Terme municipal

- CR - Construccions Recents



NATURGY RENOVABLES SLU

CONSULTOR/AUTOR  
Josep Font Piqueras



TÍTOL DEL PROJECTE  
Línies d'evacuació 132 kV y 400 kV SET "Coll Roig" 30/132 kV – SET "Vandellòs Promotors" 132/400 kV – SET "Vandellòs" 400 kV, i construcció de les SET "Coll Roig" i SET "Vandellòs Promotors". Vandellòs i l'Hospitalet de l'Infant (Baix Camp)

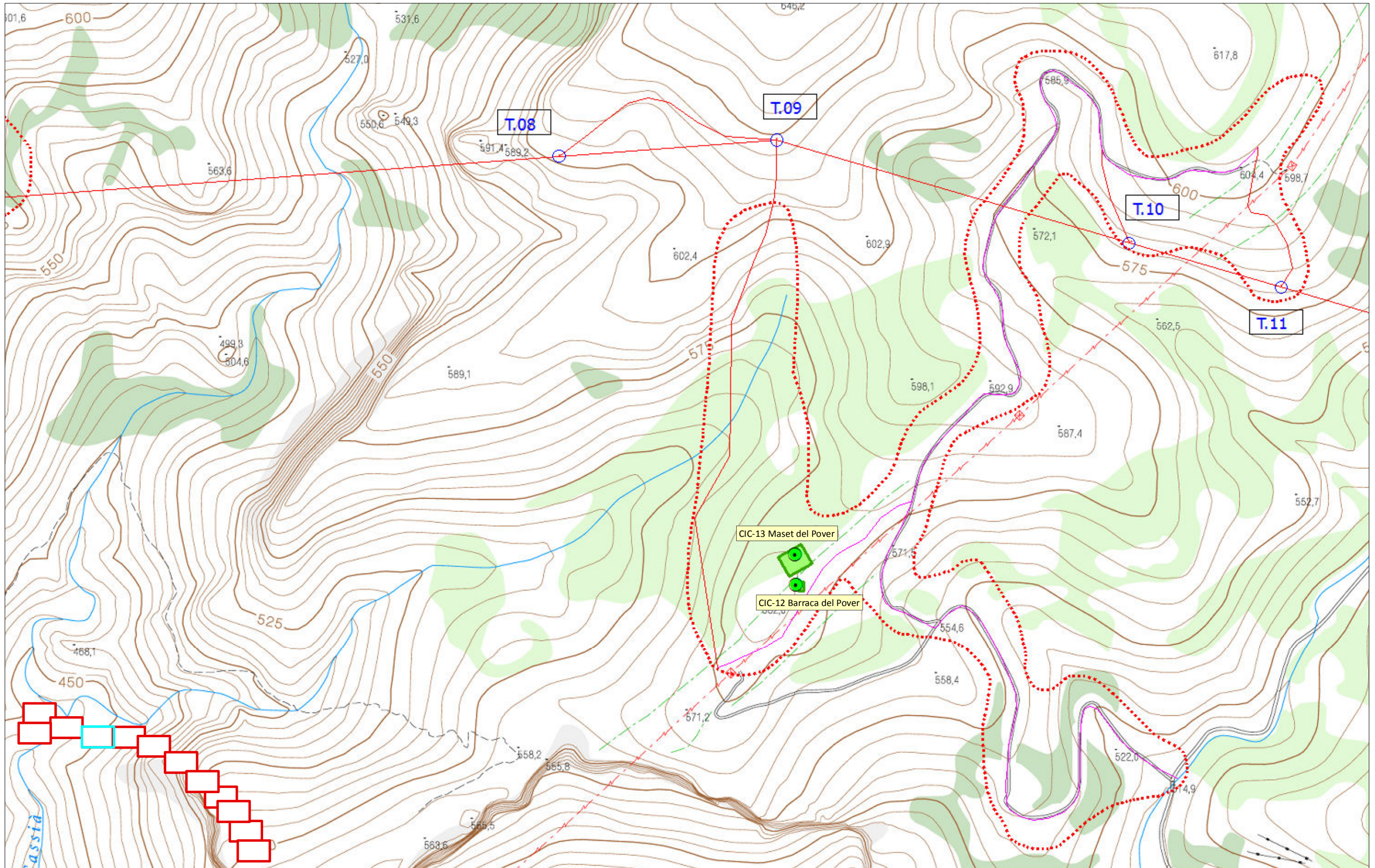
ESCALES  
1:2.500  
ORIGINALS DIN-A3



TÍTOL DEL PLÀNOL  
Resultats de la prospecció i estudi d'afectacions

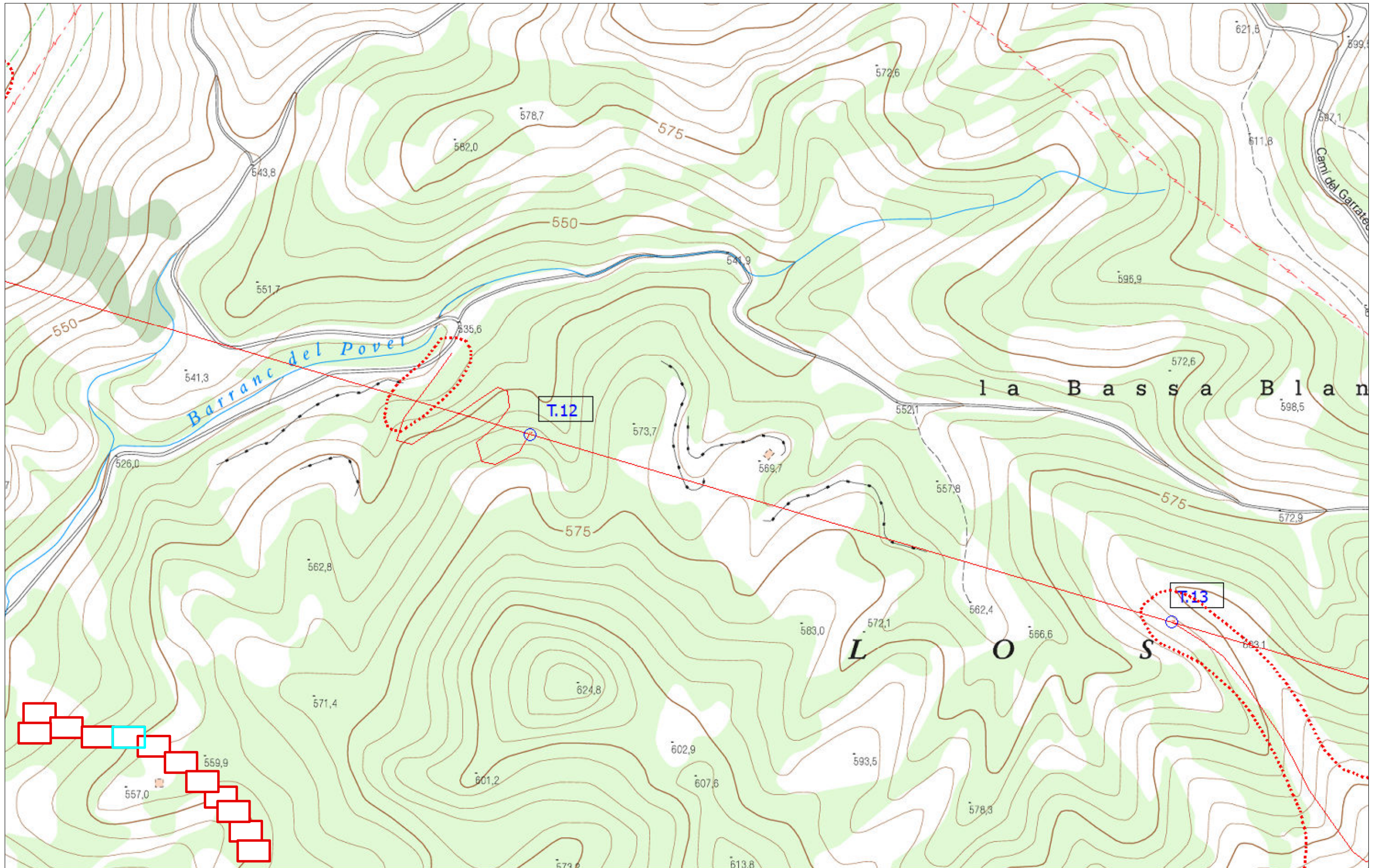
DATA  
13/09/2021  
NOMBRE FICHERO:  
LAAT\_CollRoig.mxd

PLÀNOL NÚM.  
8  
FULL 1 DE 1



<b>PATRIMONI CULTURAL INVENTARIAT</b> ▲ JA - Jaciments arqueològics ▲ PA - Patrimoni arquitectònic		<b>PATRIMONI CULTURAL IDENTIFICAT</b> ■ Àrees de jaciments arqueològics ■ Àrees de patrimoni arquitectònic		<b>PATRIMONI CULTURAL IDENTIFICAT</b> ● CIC - Construccions d'Interès Cultural ● ZEA - Zones d'Expectativa Arqueològica		<b>PATRIMONI CULTURAL IDENTIFICAT</b> ■ CIC - Construccions d'Interès Cultural (polígon) ■ ZEA - Zona d'Expectativa Arqueològica (polígon)		● Àrea Prospecció ■ Terme municipal		● CR - Construccions Recents							
		NATURGY RENOVABLES SLU		CONSULTOR/AUTOR Josep Font Piqueras		Actium <small>GESTIÓ DEL PATRIMONI HISTÒRIC I ARQUEOLÒGIC</small>		TÍTOL DEL PROJECTE Línies d'evacuació 132 kV y 400 kV SET "Coll Roig" 30/132 kV – SET "Vandellòs Promotores" 132/400 kV – SET "Vandellòs" 400 kV, i construcció de les SET "Coll Roig" i SET "Vandellòs Promotores". Vandellòs i l'Hospitalet de l'Infant (Baix Camp)		ESCALES 1:2.500 ORIGINALS DIN-A3		TÍTOL DEL PLÀNOL Resultats de la prospecció i estudi d'afectacions		DATA 13/09/2021 NOMBRE FICHERO: LAAT_CollRoig.mxd		PLÀNOL NÚM.: 9 FULL 1 DE 1	

Base Cartogràfica: Institut Cartogràfic i Geològic de Catalunya  
 Datum: ETRF89 31N



**PATRIMONI CULTURAL INVENTARIAT**

- ▲ JA - Jaciments arqueològics
- ▲ PA - Patrimoni arquitectònic

- Àrees de jaciments arqueològics
- Àrees de patrimoni arquitectònic

**PATRIMONI CULTURAL IDENTIFICAT**

- CIC - Construccions d'Interès Cultural
- ZEA - Zones d'Expectativa Arqueològica

- CIC - Construccions d'Interès Cultural (polígon)
- ZEA - Zona d'Expectativa Arqueològica (polígon)

- Àrea Prospecció
- Terme municipal

- CR - Construccions Recents



NATURGY RENOVABLES SLU

CONSULTOR/AUTOR  
Josep Font Piqueras



TÍTOL DEL PROJECTE  
Línies d'evacuació 132 kV y 400 kV SET "Coll Roig" 30/132 kV – SET "Vandellós Promotors" 132/400 kV – SET "Vandellós" 400 kV, i construcció de les SET "Coll Roig" i SET "Vandellós Promotors". Vandellòs i l'Hospitalet de l'Infant (Baix Camp)

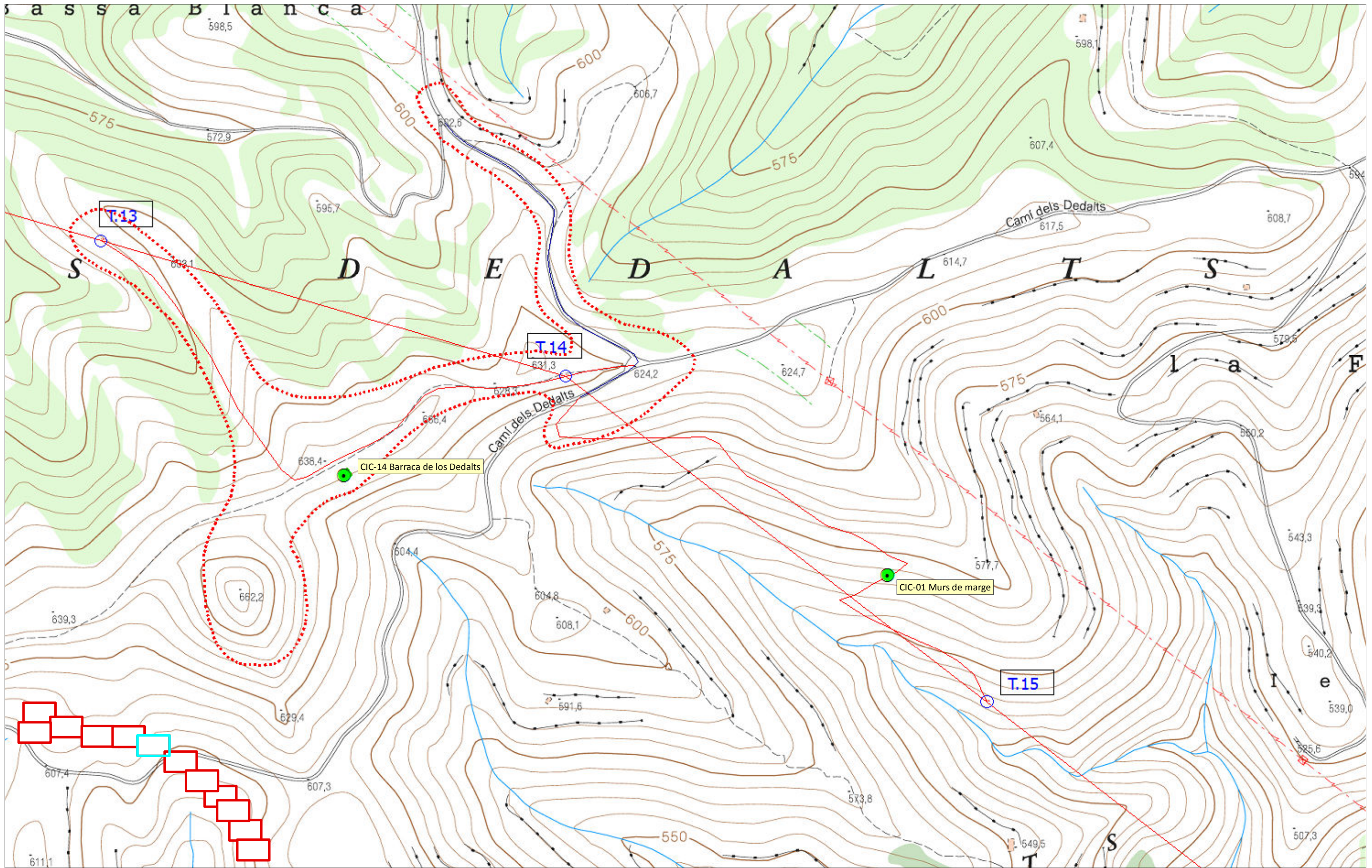
ESCALES  
1:2.500  
ORIGINALS DIN-A3



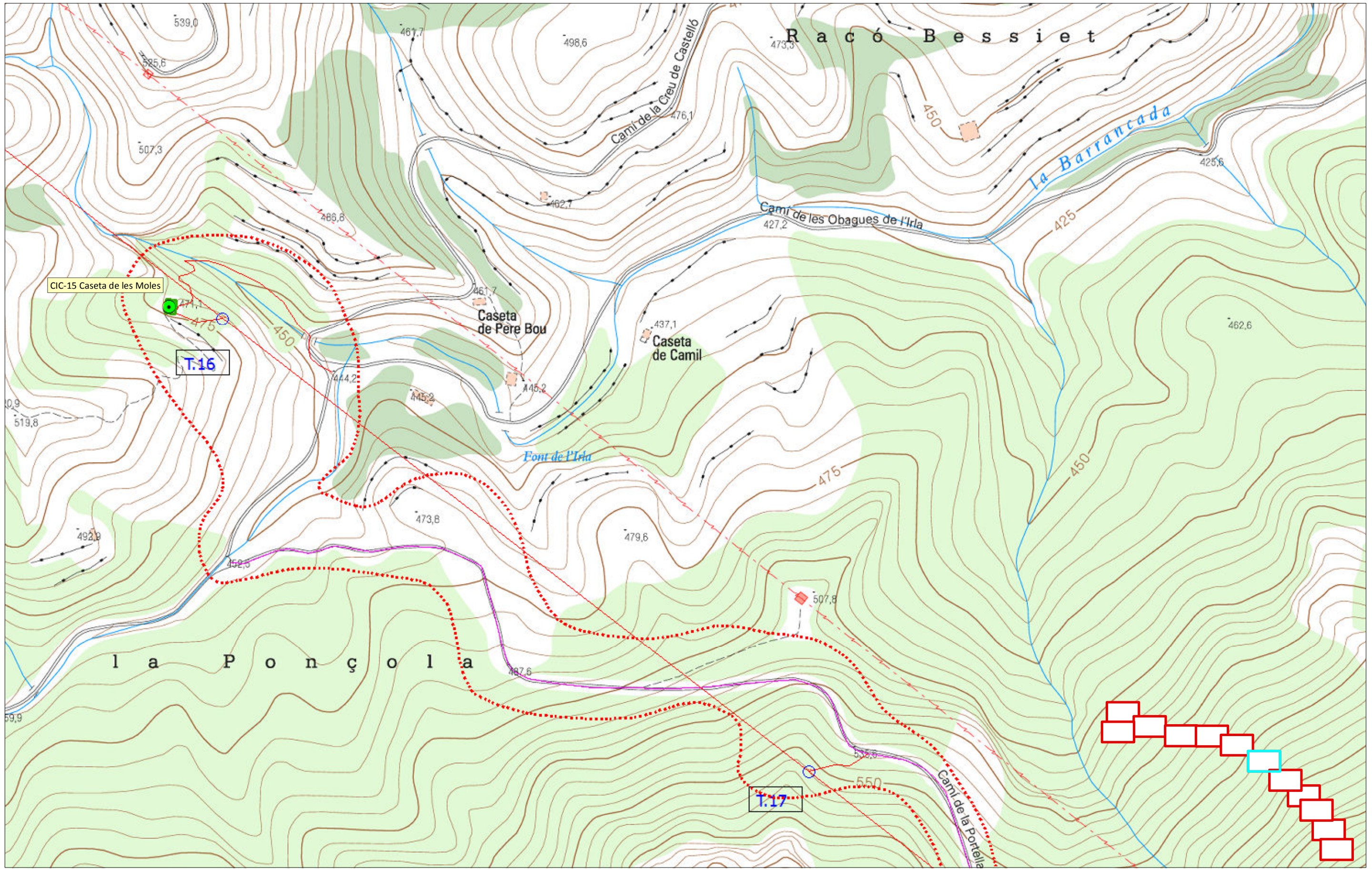
TÍTOL DEL PLÀNOL  
Resultats de la prospecció i estudi d'afectacions

DATA  
13/09/2021  
NOMBRE FICHERO:  
LAAT\_CollRoig.mxd

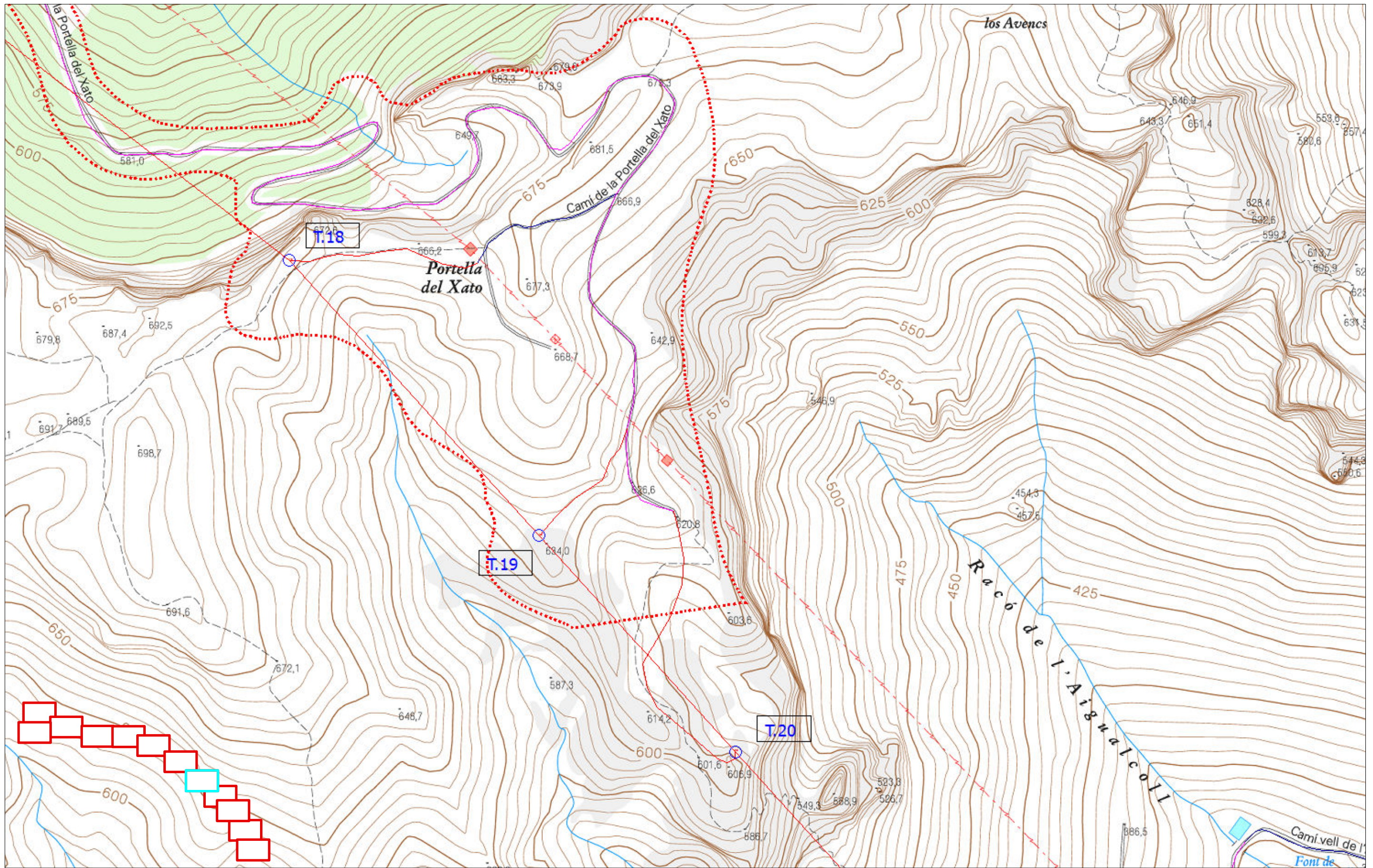
PLÀNOL NÚM.:  
10  
FULL 1 DE 1



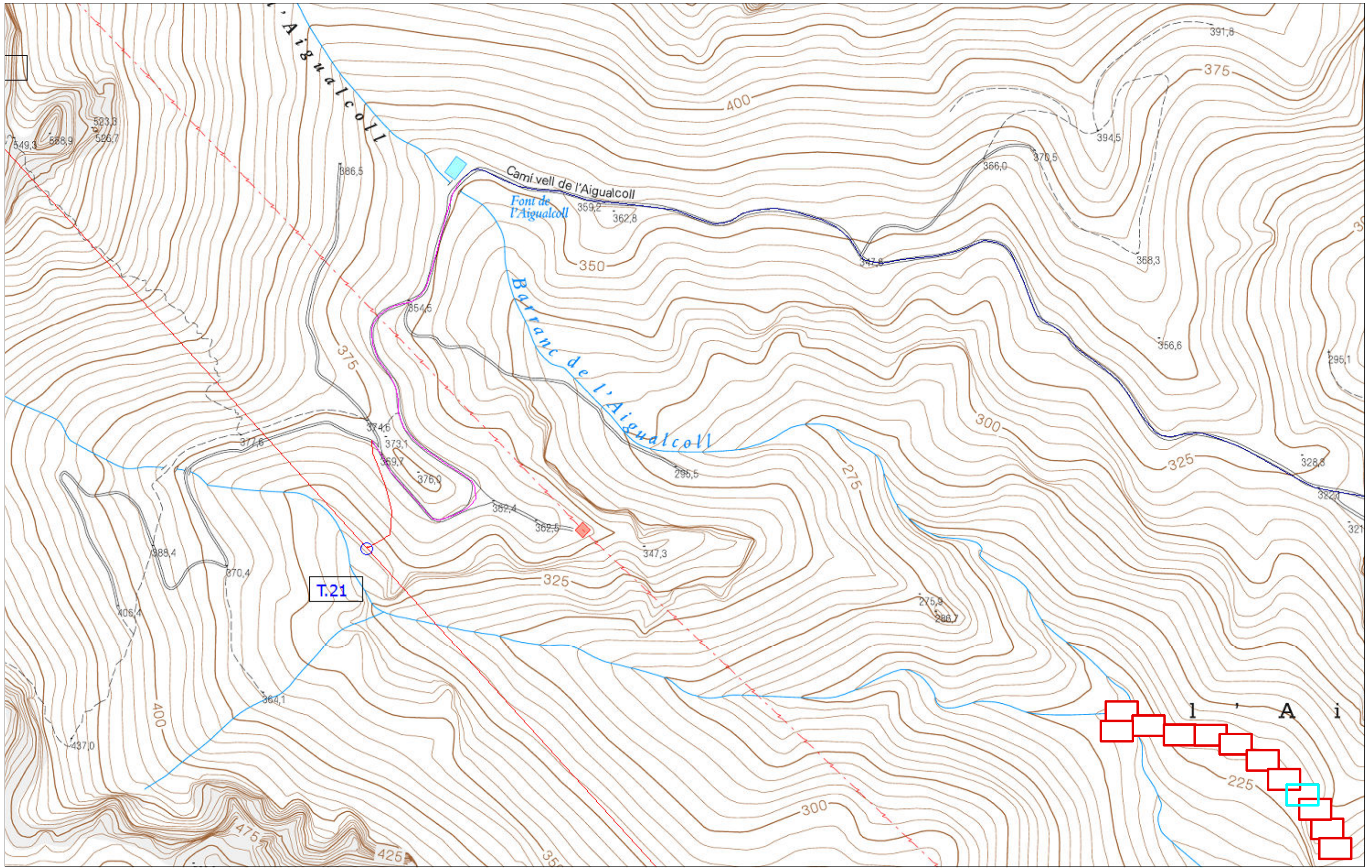
<b>PATRIMONI CULTURAL INVENTARIAT</b> ▲ JA - Jaciments arqueològics ▲ PA - Patrimoni arquitectònic		<b>PATRIMONI CULTURAL IDENTIFICAT</b> ■ Àrees de jaciments arqueològics ■ Àrees de patrimoni arquitectònic		<b>PATRIMONI CULTURAL IDENTIFICAT</b> ● CIC - Construccions d'Interès Cultural ● ZEA - Zones d'Expectativa Arqueològica		<b>PATRIMONI CULTURAL IDENTIFICAT</b> ■ CIC - Construccions d'Interès Cultural (polígon) ■ ZEA - Zona d'Expectativa Arqueològica (polígon)		■ Àrea Prospecció ■ Terme municipal		● CR - Construccions Recents					
		CONSULTOR/AUTOR NATURGY RENOVABLES SLU Josep Font Piqueras		ACTIUM GESTIÓ DEL PATRIMONI HISTÒRIC I ARQUEOLÒGIC		TÍTOL DEL PROJECTE Línies d'evacuació 132 kV y 400 kV SET "Coll Roig" 30/132 kV – SET "Vandellòs Promotors" 132/400 kV – SET "Vandellòs" 400 kV, i construcció de les SET "Coll Roig" i SET "Vandellòs Promotors". Vandellòs i l'Hostalet de l'Infant (Baix Camp)		ESCALES 1:2.500 ORIGINALS DIN-A3				TÍTOL DEL PLÀNOL Resultats de la prospecció i estudi d'afectacions		DATA 13/09/2021 NOMBRE FICHERO: LAAT_CollRoig.mxd PLÀNOL NÚM. 11 FULL 1 DE 1	



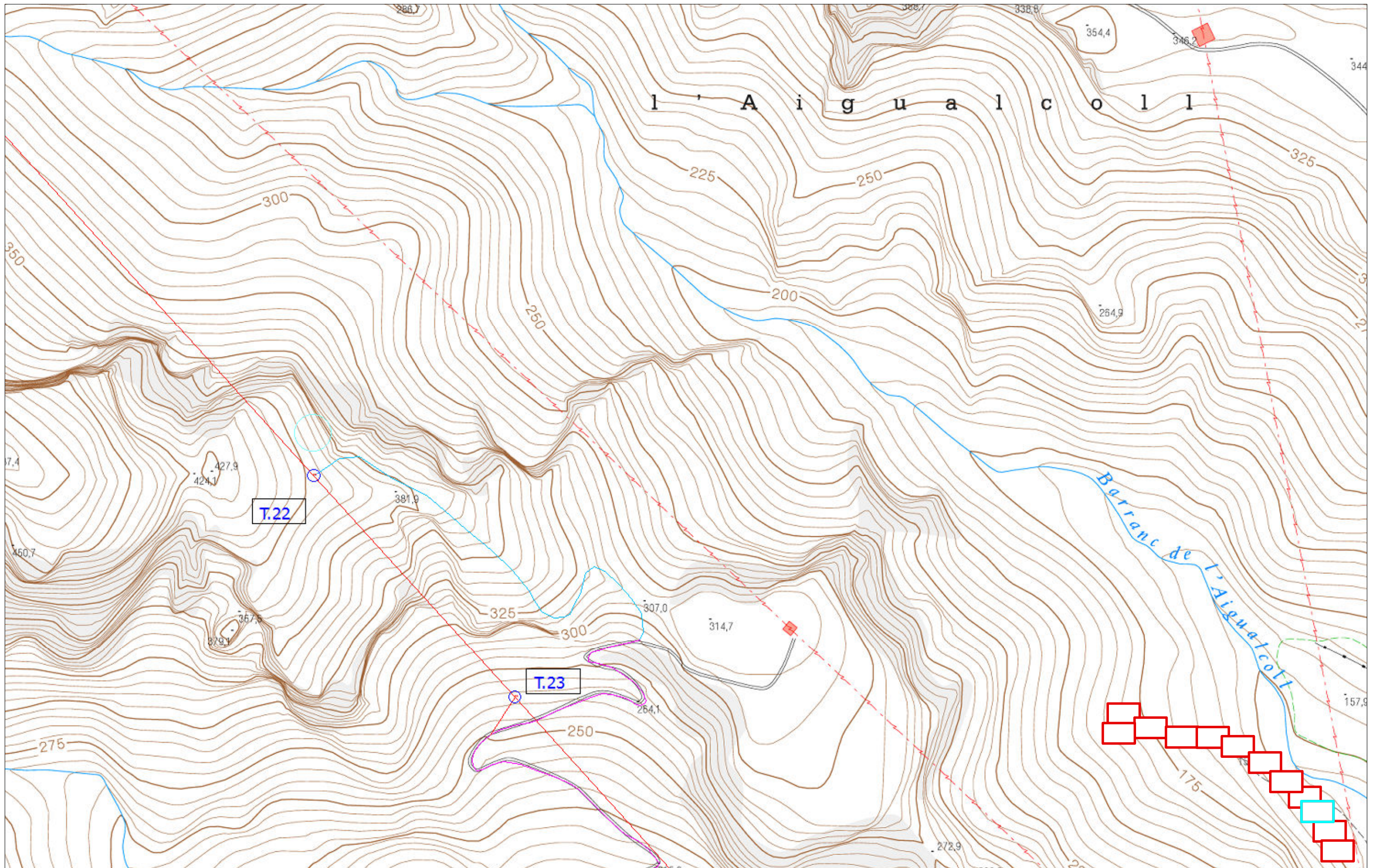
<b>PATRIMONI CULTURAL INVENTARIAT</b> ▲ JA - Jaciments arqueològics ▲ PA - Patrimoni arquitectònic		<b>PATRIMONI CULTURAL IDENTIFICAT</b> ■ Àrees de jaciments arqueològics ■ Àrees de patrimoni arquitectònic		<b>PATRIMONI CULTURAL IDENTIFICAT</b> ● CIC - Construccions d'Interès Cultural ● ZEA - Zones d'Expectativa Arqueològica		<b>PATRIMONI CULTURAL IDENTIFICAT</b> ■ CIC - Construccions d'Interès Cultural (polígon) ■ ZEA - Zona d'Expectativa Arqueològica (polígon)		■ Àrea Prospecció ■ Terme municipal		● CR - Construccions Recents			
		CONSULTOR/AUTOR Josep Font Piqueras		TÍTOL DEL PROJECTE Línies d'evacuació 132 kV y 400 kV SET "Coll Roig" 30/132 kV – SET "Vandellós Promotors" 132/400 kV – SET "Vandellós" 400 kV, i construcció de les SET "Coll Roig" i SET "Vandellós Promotors". Vandellòs i l'Hospitalet de l'Infant (Baix Camp)		ESCALES 1:2.500 ORIGINALS DIN-A3		TÍTOL DEL PLÀNOL Resultats de la prospecció i estudi d'afectacions		DATA 13/09/2021		PLÀNOL NÚM. 12	
NATURGY RENOVBABLES SLU		GESTIÓ DEL PATRIMONI HISTÒRIC I ARQUEOLÒGIC		NOMBRE FICHERO: LAAT_CollRoig.mxd		FULL 1 DE 1		Base Cartogràfica: Institut Cartogràfic i Geològic de Catalunya		Datum: ETRS89 31N			



<b>PATRIMONI CULTURAL INVENTARIAT</b> ▲ JA - Jaciments arqueològics ▲ PA - Patrimoni arquitectònic		<b>PATRIMONI CULTURAL IDENTIFICAT</b> ■ Àrees de jaciments arqueològics ■ Àrees de patrimoni arquitectònic ● CIC - Construccions d'Interès Cultural ● ZEA - Zones d'Expectativa Arqueològica		<b>PATRIMONI CULTURAL IDENTIFICAT</b> ■ CIC - Construccions d'Interès Cultural (polígon) ■ ZEA - Zona d'Expectativa Arqueològica (polígon)		● Àrea Prospecció ● Terme municipal ● CR - Construccions Recents									
		CONSULTOR/AUTOR Josep Font Piqueras		Actium <small>GESTIÓ DEL PATRIMONI HISTÒRIC I ARQUEOLÒGIC</small>		TÍTOL DEL PROJECTE Línies d'evacuació 132 kv y 400 kv SET "Coll Roig" 30/132 kv – SET "Vandellòs Promotors" 132/400 kv – SET "Vandellòs" 400 kv, i construcció de les SET "Coll Roig" i SET "Vandellòs Promotors". Vandellòs i l'Hospitalet de l'Infant (Baix Camp)		ESCALES 1:2.500 ORIGINALS DIN-A3 		TÍTOL DEL PLÀNOL Resultats de la prospecció i estudi d'afectacions		DATA 13/09/2021 NOMBRE FICHERO: LAAT_CollRoig.mxd		PLÀNOL NÚM.: 13 FULL 1 DE 1	



<b>PATRIMONI CULTURAL INVENTARIAT</b> ▲ JA - Jaciments arqueològics ▲ PA - Patrimoni arquitectònic		<b>PATRIMONI CULTURAL IDENTIFICAT</b> ■ Àrees de jaciments arqueològics ■ Àrees de patrimoni arquitectònic		● CIC - Construccions d'Interès Cultural ● ZEA - Zones d'Expectativa Arqueològica		■ CIC - Construccions d'Interès Cultural (polígon) ■ ZEA - Zona d'Expectativa Arqueològica (polígon)		■ Àrea Prospecció ■ Terme municipal		● CR - Construccions Recents					
		CONSULTOR/AUTOR NATURGY RENOVABLES SLU Josep Font Piqueras				TÍTOL DEL PROJECTE Línies d'evacuació 132 kV y 400 kV SET "Coll Roig" 30/132 kV – SET "Vandellòs Promotores" 132/400 kV – SET "Vandellòs" 400 kV, i construcció de les SET "Coll Roig" i SET "Vandellòs Promotores". Vandellòs i l'Hospitalet de l'Infant (Baix Camp)		ESCALES 1:2.500 ORIGINALS DIN-A3		TÍTOL DEL PLÀNOL Resultats de la prospecció i estudi d'afectacions		DATA 13/09/2021 NOMBRE FICHERO: LAAT_CollRoig.mxd		PLÀNOL NÚM.: 14 FULL 1 DE 1	



**PATRIMONI CULTURAL INVENTARIAT**

- ▲ JA - Jaciments arqueològics
- ▲ PA - Patrimoni arquitectònic

- Àrees de jaciments arqueològics
- Àrees de patrimoni arquitectònic

**PATRIMONI CULTURAL IDENTIFICAT**

- CIC - Construccions d'Interès Cultural
- ZEA - Zones d'Expectativa Arqueològica

- CIC - Construccions d'Interès Cultural (polígon)
- ZEA - Zona d'Expectativa Arqueològica (polígon)

- Àrea Prospecció
- Terme municipal

- CR - Construccions Recents



NATURGY RENOVABLES SLU

CONSULTOR/AUTOR  
Josep Font Piqueras



TÍTOL DEL PROJECTE  
Línies d'evacuació 132 kV y 400 kV SET "Coll Roig" 30/132 kV – SET "Vandellòs Promotors" 132/400 kV – SET "Vandellòs" 400 kV, i construcció de les SET "Coll Roig" i SET "Vandellòs Promotors". Vandellòs i l'Hospitalet de l'Infant (Baix Camp)

ESCALES  
1:2.500  
ORIGINALS DIN-A3

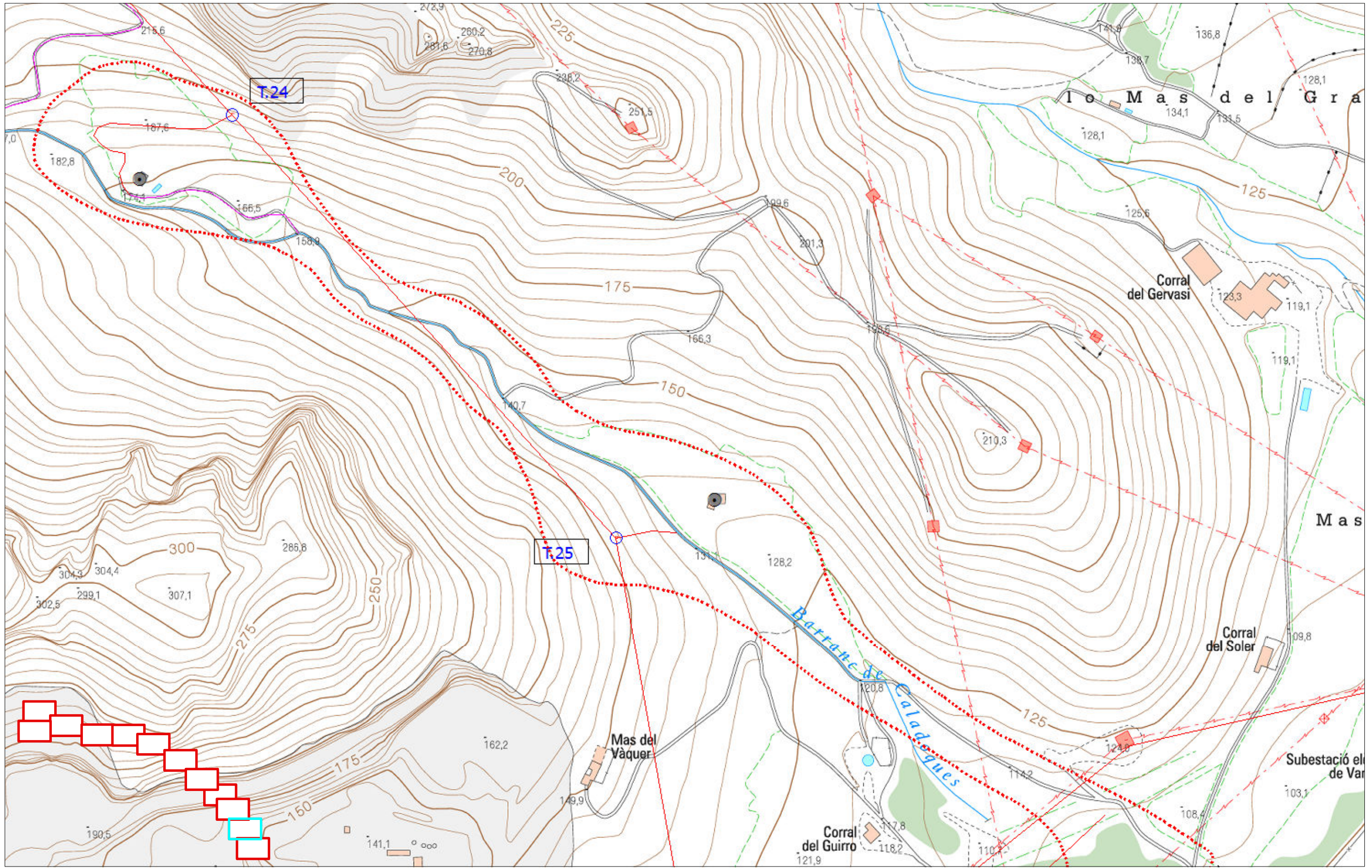


TÍTOL DEL PLÀNOL  
Resultats de la prospecció i estudi d'afectacions

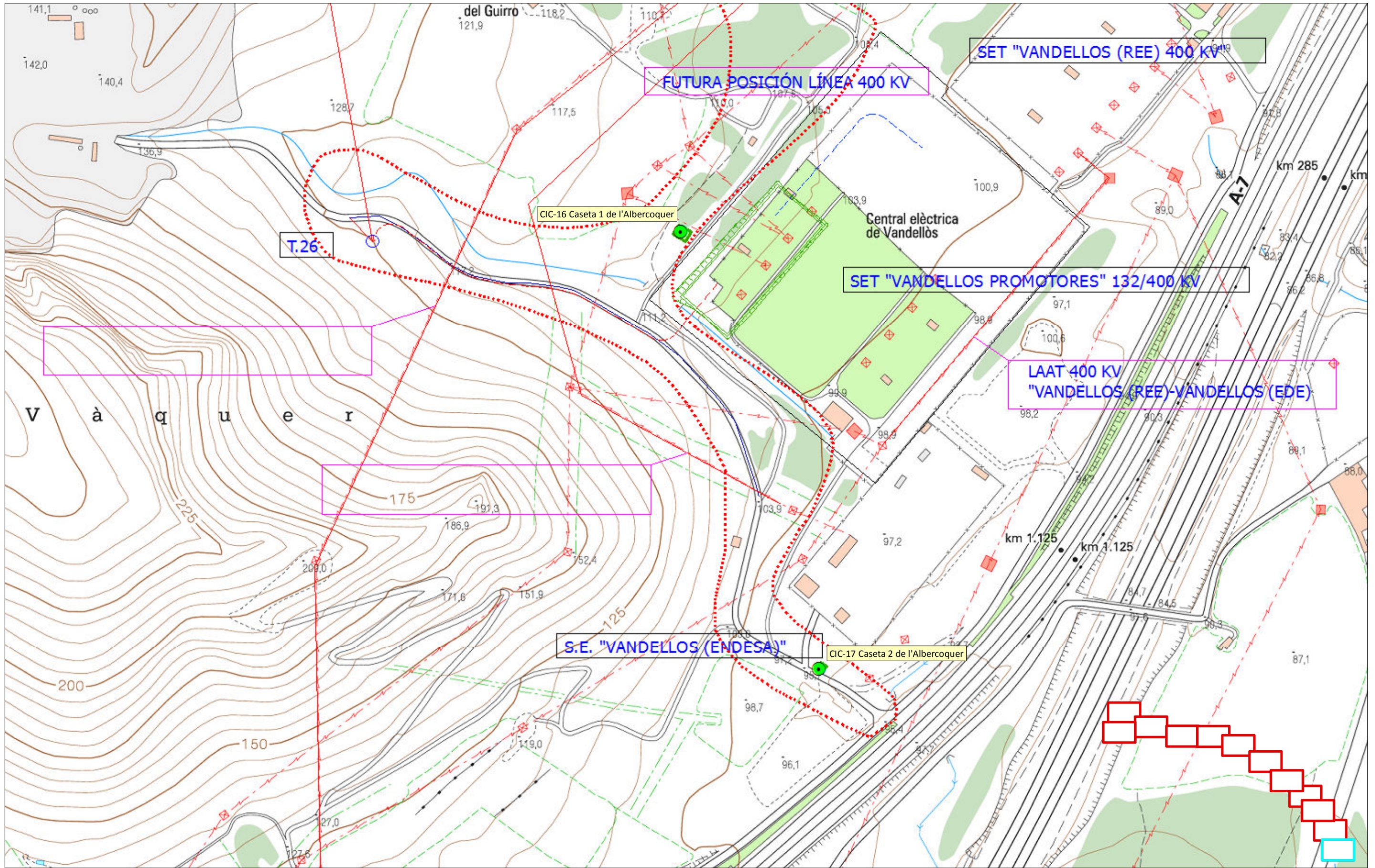
DATA  
13/09/2021  
NOMBRE FICHERO:  
LAAT\_CollRoig.mxd

PLÀNOL NÚM.:  
15  
FULL 1 DE 1

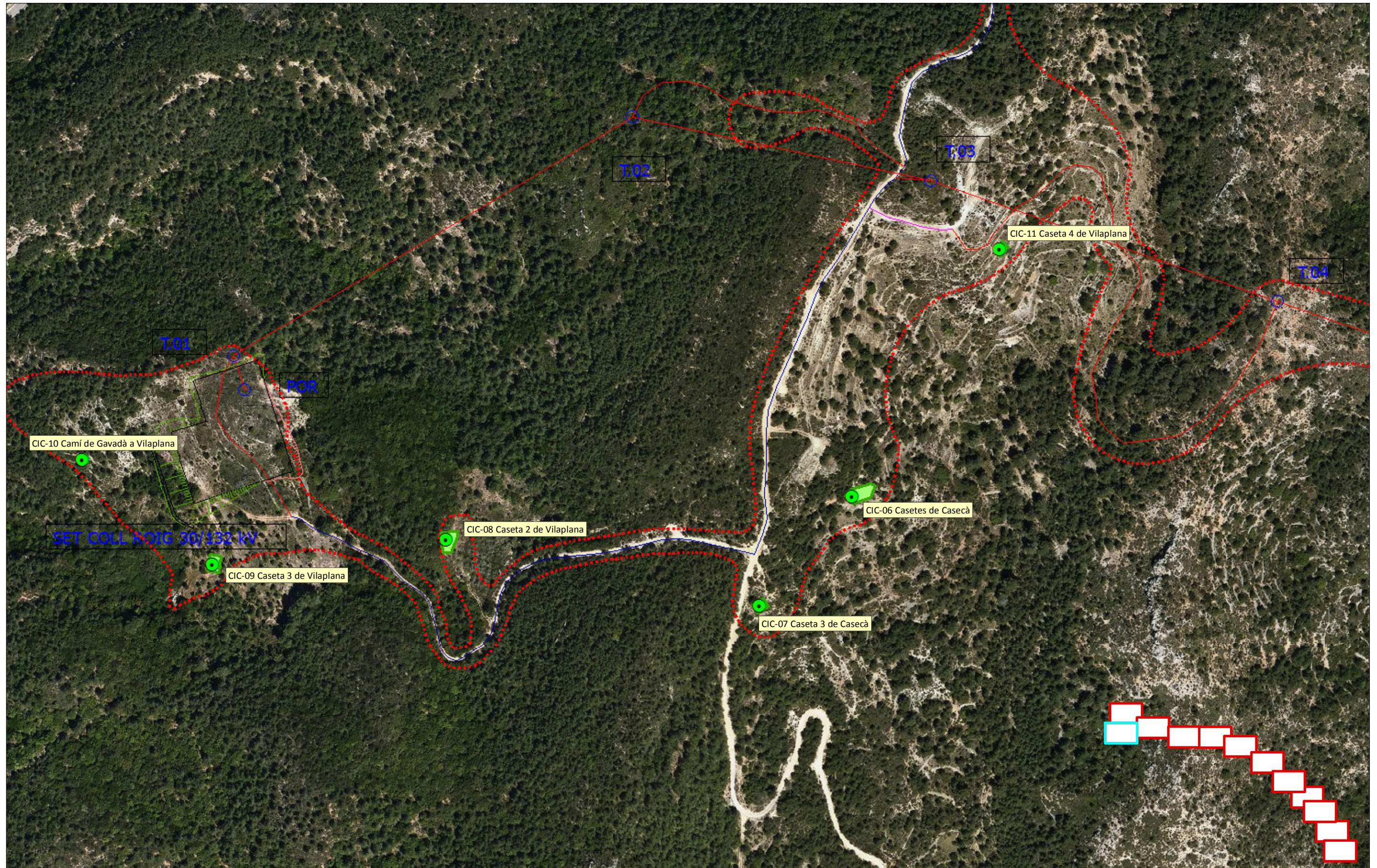




<b>PATRIMONI CULTURAL INVENTARIAT</b> ▲ JA - Jaciments arqueològics ▲ PA - Patrimoni arquitectònic		<b>PATRIMONI CULTURAL IDENTIFICAT</b> ■ Àrees de jaciments arqueològics ■ Àrees de patrimoni arquitectònic		● CIC - Construccions d'Interès Cultural ● ZEA - Zones d'Expectativa Arqueològica		■ CIC - Construccions d'Interès Cultural (polígon) ■ ZEA - Zona d'Expectativa Arqueològica (polígon)		■ Àrea Prospecció ■ Terme municipal		● CR - Construccions Recents							
		CONSULTOR/AUTOR NATURGY RENOVABLES SLU Josep Font Piqueras				TÍTOL DEL PROJECTE Línies d'evacuació 132 kV y 400 kV SET "Coll Roig" 30/132 kV – SET "Vandellòs Promotors" 132/400 kV – SET "Vandellòs" 400 kV, i construcció de les SET "Coll Roig" i SET "Vandellòs Promotors". Vandellòs i l'Hospitalet de l'Infant (Baix Camp)		ESCALES 1:2.500 ORIGINALS DIN-A3				TÍTOL DEL PLÀNOL Resultats de la prospecció i estudi d'afectacions		DATA 13/09/2021 NOMBRE FICHERO: LAAT_CollRoig.mxd		PLÀNOL NÚM.: 16 FULL 1 DE 1	



<b>PATRIMONI CULTURAL INVENTARIAT</b> ▲ JA - Jaciments arqueològics ▲ PA - Patrimoni arquitectònic		<b>PATRIMONI CULTURAL IDENTIFICAT</b> ■ Àrees de jaciments arqueològics ■ Àrees de patrimoni arquitectònic		<b>PATRIMONI CULTURAL IDENTIFICAT</b> ● CIC - Construccions d'Interès Cultural ● ZEA - Zones d'Expectativa Arqueològica		<b>PATRIMONI CULTURAL IDENTIFICAT</b> ■ CIC - Construccions d'Interès Cultural (polígon) ■ ZEA - Zona d'Expectativa Arqueològica (polígon)		● Àrea Prospecció ■ Terme municipal		● CR - Construccions Recents					
		CONSULTOR/AUTOR NATURGY RENOVABLES SLU Josep Font Piqueras				TÍTOL DEL PROJECTE Línies d'evacuació 132 kV y 400 kV SET "Coll Roig" 30/132 kV – SET "Vandellòs Promotores" 132/400 kV – SET "Vandellòs" 400 kV, i construcció de les SET "Coll Roig" i SET "Vandellòs Promotores". Vandellòs i l'Hospitalet de l'Infant (Baix Camp)		ESCALES 1:2.500 ORIGINALS DIN-A3		TÍTOL DEL PLÀNOL Resultats de la prospecció i estudi d'afectacions		DATA 13/09/2021 NOMBRE FICHERO: LAAT_CollRoig.mxd		PLÀNOL NÚM. 17 FULL 1 DE 1	



**PATRIMONI CULTURAL INVENTARIAT**

- ▲ JA - Jaciments arqueològics
- ▲ PA - Patrimoni arquitectònic
- Àrees de jaciments arqueològics
- Àrees de patrimoni arquitectònic

**PATRIMONI CULTURAL IDENTIFICAT**

- CIC - Construccions d'Interès Cultural
- ZEA - Zones d'Expectativa Arqueològica
- CIC - Construccions d'Interès Cultural (polígon)
- ZEA - Zona d'Expectativa Arqueològica (polígon)

- Àrea Prospecció
- Terme municipal

- CR - Construccions Recents



NATURGY RENOVABLES SLU

CONSULTOR/AUTOR  
Josep Font Piqueras



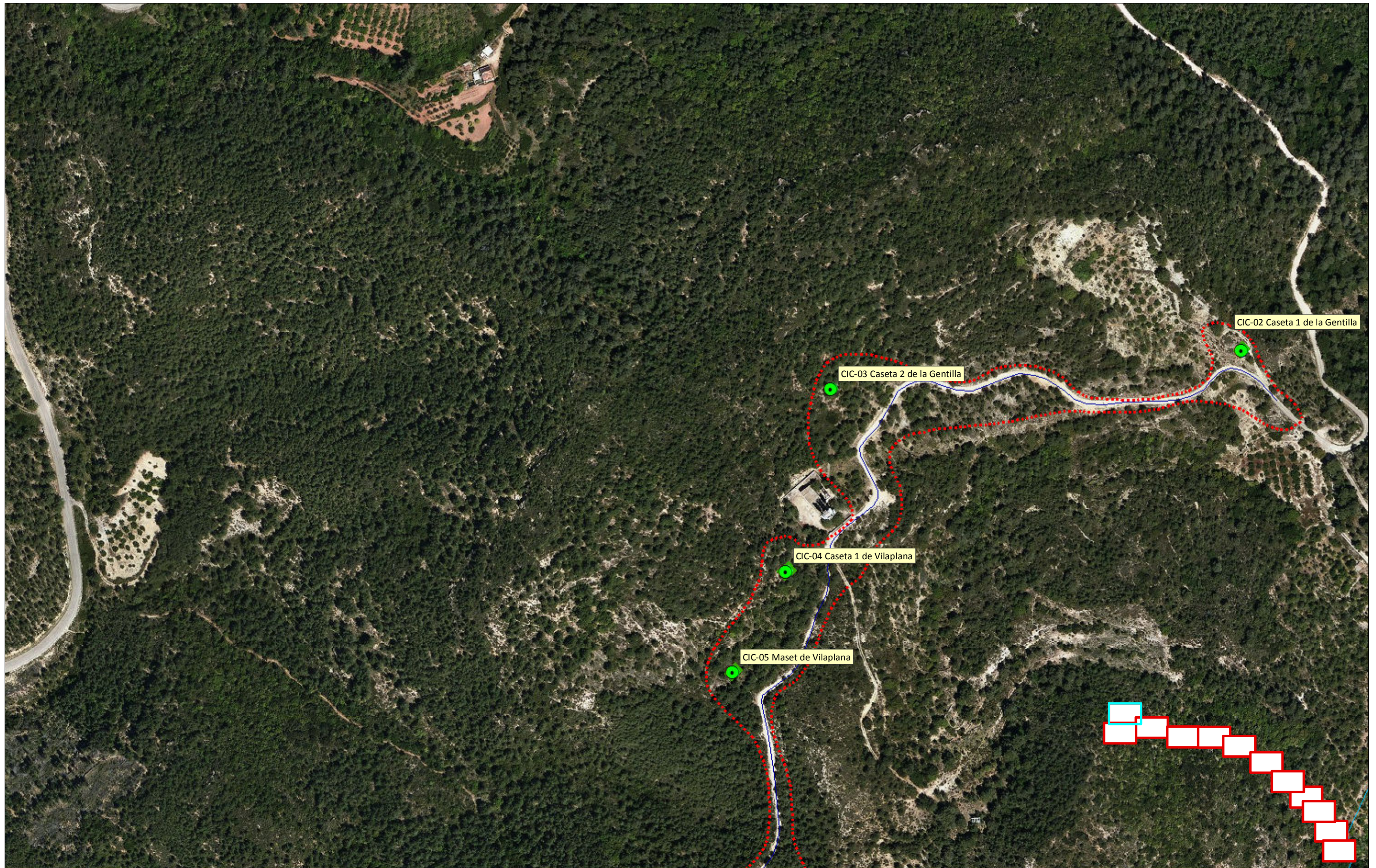
TÍTOL DEL PROJECTE  
Línies d'evacuació 132 kv y 400 kv SET "Coll Roig" 30/132 kv – SET "Vandellós Promotores" 132/400 kv – SET "Vandellós" 400 kv, i construcció de les SET "Coll Roig" i SET "Vandellós Promotores". Vandellòs i l'Hospitalet de l'Infant (Baix Camp)

ESCALES  
1:2.500  
ORIGINALS DIN-A3



TÍTOL DEL PLÀNOL  
Resultats de la prospecció i estudi d'afectacions



DATA  
13/09/2021  
NOMBRE FICHERO:  
LAAT\_CollRoig.mxd

PLÀNOL NÚM.:  
18  
FULL 1 DE 1







**PATRIMONI CULTURAL INVENTARIAT**



-  JA - Jaciments arqueològics
-  PA - Patrimoni arquitectònic


-  Àrees de jaciments arqueològics
-  Àrees de patrimoni arquitectònic

**PATRIMONI CULTURAL IDENTIFICAT**

-  CIC - Construccions d'Interès Cultural
-  ZEA - Zones d'Expectativa Arqueològica

-  CIC - Construccions d'Interès Cultural (polígon)
-  ZEA - Zona d'Expectativa Arqueològica (polígon)

-  Àrea Prospecció
-  Terme municipal

-  CR - Construccions Recents



NATURGY RENOVABLES SLU

CONSULTOR/AUTOR  
Josep Font Piqueras



TÍTOL DEL PROJECTE  
Línies d'evacuació 132 kV y 400 kV SET "Coll Roig" 30/132 kV – SET "Vandellòs Promotores" 132/400 kV – SET "Vandellòs" 400 kV, i construcció de les SET "Coll Roig" i SET "Vandellòs Promotores". Vandellòs i l'Hospitalet de l'Infant (Baix Camp)

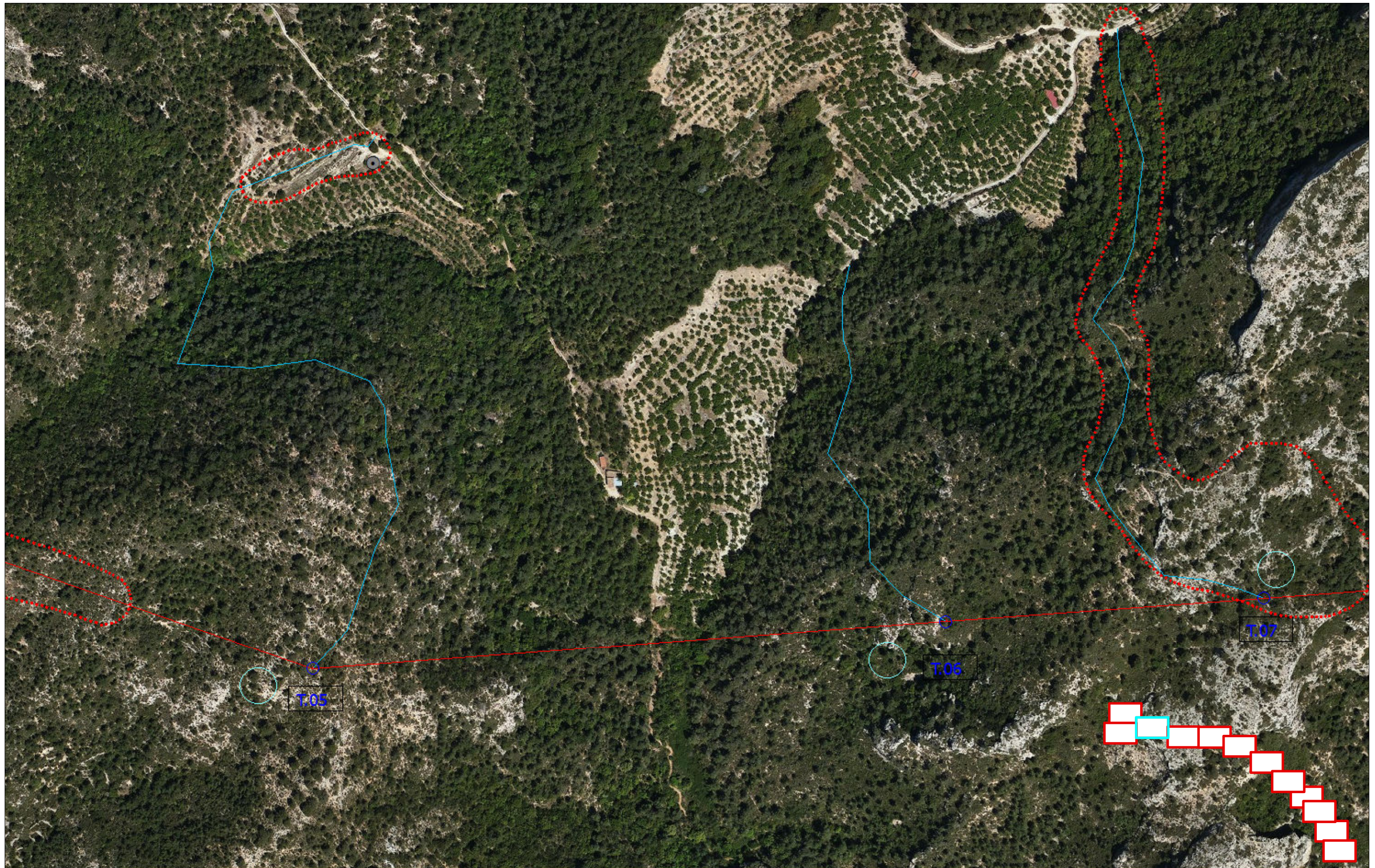
ESCALES  
1:2.500  
ORIGINALS DIN-A3





TÍTOL DEL PLÀNOL  
Resultats de la prospecció i estudi d'afectacions



DATA  
13/09/2021  
NOMBRE FICHERO:  
LAAT\_CollRoig.mxd

PLÀNOL NÚM.:  
19  
FULL 1 DE 1







**PATRIMONI CULTURAL INVENTARIAT**



-  JA - Jaciments arqueològics
-  PA - Patrimoni arquitectònic


-  Àrees de jaciments arqueològics
-  Àrees de patrimoni arquitectònic

**PATRIMONI CULTURAL IDENTIFICAT**

-  CIC - Construccions d'Interès Cultural
-  ZEA - Zones d'Expectativa Arqueològica

-  CIC - Construccions d'Interès Cultural (polígon)
-  ZEA - Zona d'Expectativa Arqueològica (polígon)

-  Àrea Prospecció
-  Terme municipal

-  CR - Construccions Recents



NATURGY RENOVABLES SLU

CONSULTOR/AUTOR  
Josep Font Piqueras



TÍTOL DEL PROJECTE  
Línies d'evacuació 132 kV y 400 kV SET "Coll Roig" 30/132 kV – SET "Vandellós Promotores" 132/400 kV – SET "Vandellós" 400 kV, i construcció de les SET "Coll Roig" i SET "Vandellós Promotores". Vandellòs i l'Hospitalet de l'Infant (Baix Camp)

ESCALES  
1:2.500  
ORIGINALS DIN-A3



TÍTOL DEL PLÀNOL  
Resultats de la prospecció i estudi d'afectacions

DATA  
13/09/2021  
NOMBRE FICHERO:  
LAAT\_CollRoig.mxd

PLÀNOL NÚM.:  
20  
FULL 1 DE 1






**PATRIMONI CULTURAL INVENTARIAT**

-  JA - Jaciments arqueològics
-  Àrees de jaciments arqueològics
-  PA - Patrimoni arquitectònic
-  Àrees de patrimoni arquitectònic

**PATRIMONI CULTURAL IDENTIFICAT**

-  CIC - Construccions d'Interès Cultural
-  CIC - Construccions d'Interès Cultural (polígon)
-  ZEA - Zones d'Expectativa Arqueològica
-  ZEA - Zona d'Expectativa Arqueològica (polígon)

-  Àrea Prospecció
-  Terme municipal

-  CR - Construccions Recents



NATURGY RENOVABLES SLU

CONSULTOR/AUTOR  
Josep Font Piquer



TÍTOL DEL PROJECTE  
Línies d'evacuació 132 kV y 400 kV SET "Coll Roig" 30/132 kV – SET "Vandellós Promotores" 132/400 kV – SET "Vandellós" 400 kV, i construcció de les SET "Coll Roig" i SET "Vandellós Promotores". Vandellòs i l'Hospitalet de l'Infant (Baix Camp)

ESCALES  
1:2.500  
ORIGINALS DIN-A3



TÍTOL DEL PLÀNOL  
Resultats de la prospecció i estudi d'afectacions

DATA  
13/09/2021  
NOMBRE FICHERO:  
LAAT\_CollRoig.mxd  
PLÀNOL NÚM.:  
21  
FULL 1 DE 1






**PATRIMONI CULTURAL INVENTARIAT**

-  JA - Jaciments arqueològics
-  Àrees de jaciments arqueològics
-  PA - Patrimoni arquitectònic
-  Àrees de patrimoni arquitectònic

**PATRIMONI CULTURAL IDENTIFICAT**

-  CIC - Construccions d'Interès Cultural
-  CIC - Construccions d'Interès Cultural (polígon)
-  ZEA - Zones d'Expectativa Arqueològica
-  ZEA - Zona d'Expectativa Arqueològica (polígon)

-  Àrea Prospecció
-  Terme municipal

-  CR - Construccions Recents



NATURGY RENOVABLES SLU

CONSULTOR/AUTOR  
  
 Josep Font Piqueras



TÍTOL DEL PROJECTE  
 Línies d'evacuació 132 kV y 400 kV SET "Coll Roig" 30/132 kV – SET "Vandellós Promotores" 132/400 kV – SET "Vandellós"  
 400 kV, i construcció de les SET "Coll Roig" i SET "Vandellós Promotores". Vandellòs i l'Hospitalet de l'Infant (Baix Camp)

ESCALES  
 1:2.500  
  
 ORIGINALS DIN-A3

TÍTOL DEL PLÀNOL  
 Resultats de la prospecció i estudi d'afectacions

DATA  
 13/09/2021  
 NOMBRE FICHERO:  
 LAAT\_CollRoig.mxd

PLÀNOL NÚM.:  
 22  
 FULL 1 DE 1





**PATRIMONI CULTURAL INVENTARIAT**

-  JA - Jaciments arqueològics
-  Àrees de jaciments arqueològics
-  PA - Patrimoni arquitectònic
-  Àrees de patrimoni arquitectònic

**PATRIMONI CULTURAL IDENTIFICAT**

-  CIC - Construccions d'Interès Cultural
-  ZEA - Zones d'Expectativa Arqueològica
-  CIC - Construccions d'Interès Cultural (polígon)
-  ZEA - Zona d'Expectativa Arqueològica (polígon)

-  Àrea Prospecció
-  Terme municipal

-  CR - Construccions Recents



NATURGY RENOVABLES SLU

CONSULTOR/AUTOR  
Josep Font Piqueras



TÍTOL DEL PROJECTE  
Línies d'evacuació 132 kV y 400 kV SET "Coll Roig" 30/132 kV – SET "Vandellós Promotores" 132/400 kV – SET "Vandellós" 400 kV, i construcció de les SET "Coll Roig" i SET "Vandellós Promotores". Vandellòs i l'Hospitalet de l'Infant (Baix Camp)

ESCALES  
1:2.500  
ORIGINALS DIN-A3

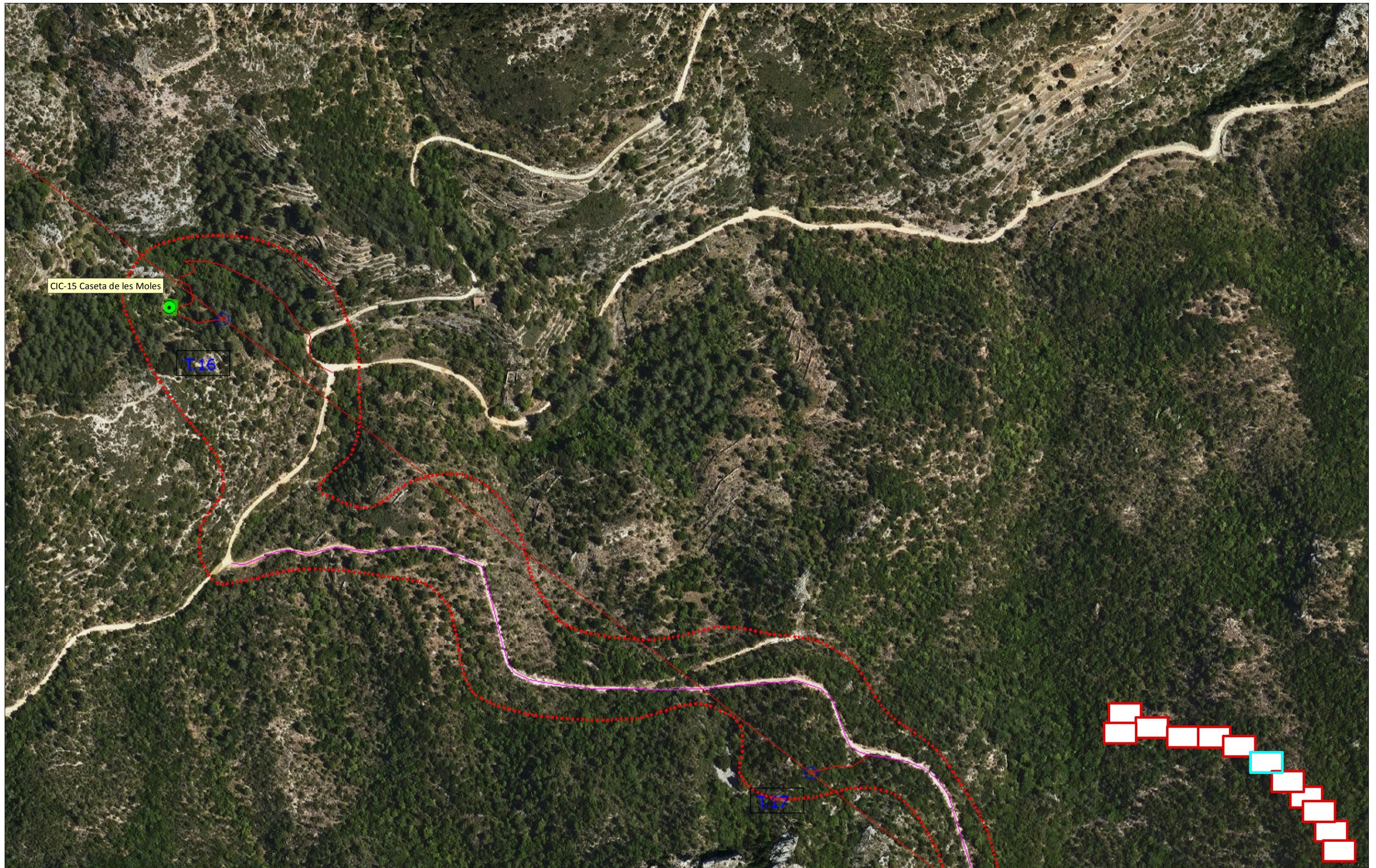


TÍTOL DEL PLÀNOL  
Resultats de la prospecció i estudi d'afectacions



DATA  
13/09/2021  
NOMBRE FICHERO:  
LAAT\_CollRoig.mxd



PLÀNOL NÚM.:  
23  
FULL 1 DE 1









**PATRIMONI CULTURAL INVENTARIAT**

-  JA - Jaciments arqueològics
-  PA - Patrimoni arquitectònic


-  Àrees de jaciments arqueològics
-  Àrees de patrimoni arquitectònic

**PATRIMONI CULTURAL IDENTIFICAT**

-  CIC - Construccions d'Interès Cultural
-  ZEA - Zones d'Expectativa Arqueològica

-  CIC - Construccions d'Interès Cultural (polígon)
-  ZEA - Zona d'Expectativa Arqueològica (polígon)

-  Àrea Prospecció
-  Terme municipal

-  CR - Construccions Recents



NATURGY RENOVABLES SLU

CONSULTOR/AUTOR  
Josep Font Piqueras



TÍTOL DEL PROJECTE  
Línies d'evacuació 132 kV y 400 kV SET "Coll Roig" 30/132 kV – SET "Vandellòs Promotores" 132/400 kV – SET "Vandellòs" 400 kV, i construcció de les SET "Coll Roig" i SET "Vandellòs Promotores". Vandellòs i l'Hospitalet de l'Infant (Baix Camp)

ESCALES  
1:2.500  
ORIGINALS DIN-A3



TÍTOL DEL PLÀNOL  
Resultats de la prospecció i estudi d'afectacions

DATA  
13/09/2021  
NOMBRE FICHERO:  
LAAT\_CollRoig.mxd

PLÀNOL NÚM.:  
24  
FULL 1 DE 1



**PATRIMONI CULTURAL INVENTARIAT**

- ▲ JA - Jaciments arqueològics
- ▲ PA - Patrimoni arquitectònic
- Àrees de jaciments arqueològics
- Àrees de patrimoni arquitectònic

**PATRIMONI CULTURAL IDENTIFICAT**

- CIC - Construccions d'Interès Cultural
- ZEA - Zones d'Expectativa Arqueològica
- CIC - Construccions d'Interès Cultural (polígon)
- ZEA - Zona d'Expectativa Arqueològica (polígon)

- Àrea Prospecció
- Terme municipal

- CR - Construccions Recents



NATURGY RENOVABLES SLU

CONSULTOR/AUTOR  
Josep Font Piqueras



TÍTOL DEL PROJECTE  
Línies d'evacuació 132 kV y 400 kV SET "Coll Roig" 30/132 kV – SET "Vandellós Promotores" 132/400 kV – SET "Vandellós" 400 kV, i construcció de les SET "Coll Roig" i SET "Vandellós Promotores". Vandellòs i l'Hospitalet de l'Infant (Baix Camp)

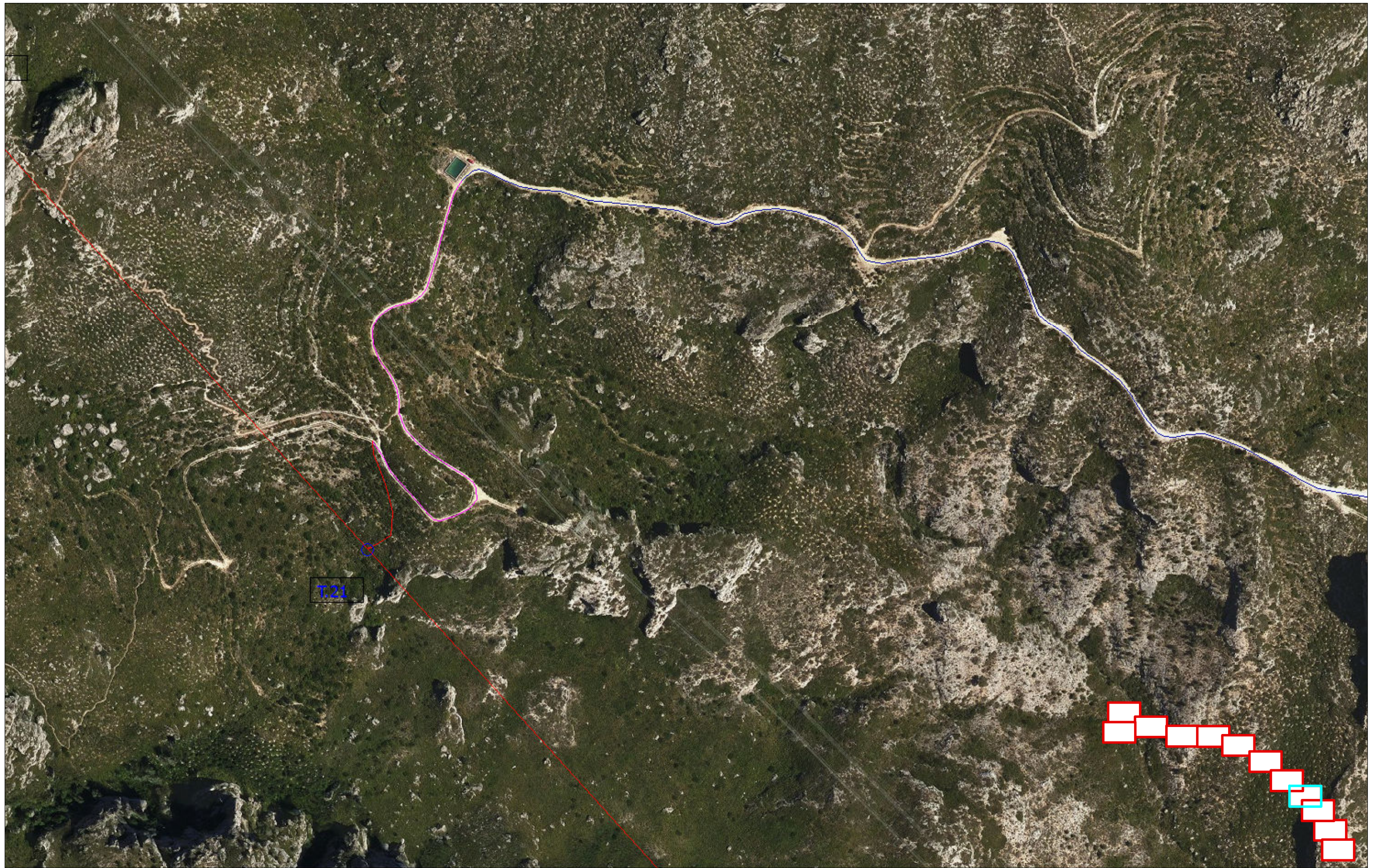
ESCALES  
1:2.500  
ORIGINALS DIN-A3



TÍTOL DEL PLÀNOL  
Resultats de la prospecció i estudi d'afectacions

DATA  
13/09/2021  
NOMBRE FICHERO:  
LAAT\_CollRoig.mxd

PLÀNOL NÚM.:  
25  
FULL 1 DE 1



**PATRIMONI CULTURAL INVENTARIAT**

- ▲ JA - Jaciments arqueològics
- ▲ PA - Patrimoni arquitectònic

- Àrees de jaciments arqueològics
- Àrees de patrimoni arquitectònic

**PATRIMONI CULTURAL IDENTIFICAT**

- CIC - Construccions d'Interès Cultural
- ZEA - Zones d'Expectativa Arqueològica

- CIC - Construccions d'Interès Cultural (polígon)
- ZEA - Zona d'Expectativa Arqueològica (polígon)

- Àrea Prospecció
- Terme municipal

- CR - Construccions Recents



NATURGY RENOVABLES SLU

CONSULTOR/AUTOR  
Josep Font Piqueras



TÍTOL DEL PROJECTE  
Línies d'evacuació 132 kV y 400 kV SET "Coll Roig" 30/132 kV – SET "Vandellós Promotores" 132/400 kV – SET "Vandellós" 400 kV, i construcció de les SET "Coll Roig" i SET "Vandellós Promotores". Vandellòs i l'Hospitalet de l'Infant (Baix Camp)

ESCALES  
1:2.500  
ORIGINALS DIN-A3



TÍTOL DEL PLÀNOL  
Resultats de la prospecció i estudi d'afectacions



DATA  
13/09/2021  
NOMBRE FICHERO:  
LAAT\_CollRoig.mxd

PLÀNOL NÚM.:  
26  
FULL 1 DE 1







**PATRIMONI CULTURAL INVENTARIAT**

-  JA - Jaciments arqueològics
-  PA - Patrimoni arquitectònic


-  Àrees de jaciments arqueològics
-  Àrees de patrimoni arquitectònic

**PATRIMONI CULTURAL IDENTIFICAT**

-  CIC - Construccions d'Interès Cultural
-  ZEA - Zones d'Expectativa Arqueològica

-  CIC - Construccions d'Interès Cultural (polígon)
-  ZEA - Zona d'Expectativa Arqueològica (polígon)

-  Àrea Prospecció
-  Terme municipal

-  CR - Construccions Recents




NATURGY RENOVABLES SLU

CONSULTOR/AUTOR  
Josep Font Piqueras



TÍTOL DEL PROJECTE  
Línies d'evacuació 132 kV y 400 kV SET "Coll Roig" 30/132 kV – SET "Vandellòs Promotores" 132/400 kV – SET "Vandellòs" 400 kV, i construcció de les SET "Coll Roig" i SET "Vandellòs Promotores". Vandellòs i l'Hospitalet de l'Infant (Baix Camp)

ESCALES  
1:2.500  
ORIGINALS DIN-A3



TÍTOL DEL PLÀNOL  
Resultats de la prospecció i estudi d'afectacions

DATA  
13/09/2021  
NOMBRE FICHERO:  
LAAT\_CollRoig.mxd

PLÀNOL NÚM.:  
27  
FULL 1 DE 1



**PATRIMONI CULTURAL INVENTARIAT**

- ▲ JA - Jaciments arqueològics
- ▲ PA - Patrimoni arquitectònic
- Àrees de jaciments arqueològics
- Àrees de patrimoni arquitectònic

**PATRIMONI CULTURAL IDENTIFICAT**

- CIC - Construccions d'Interès Cultural
- ZEA - Zones d'Expectativa Arqueològica
- CIC - Construccions d'Interès Cultural (polígon)
- ZEA - Zona d'Expectativa Arqueològica (polígon)

- Àrea Prospecció
- Terme municipal

- CR - Construccions Recents



NATURGY RENOVABLES SLU

CONSULTOR/AUTOR  
Josep Font Piqueras



TÍTOL DEL PROJECTE  
Línies d'evacuació 132 kV y 400 kV SET "Coll Roig" 30/132 kV – SET "Vandellós Promotores" 132/400 kV – SET "Vandellós" 400 kV, i construcció de les SET "Coll Roig" i SET "Vandellós Promotores". Vandellòs i l'Hospitalet de l'Infant (Baix Camp)

ESCALES  
1:2.500  
ORIGINALS DIN-A3

TÍTOL DEL PLÀNOL  
Resultats de la prospecció i estudi d'afectacions

DATA  
13/09/2021  
NOMBRE FICHERO:  
LAAT\_CollRoig.mxd

PLÀNOL NÚM.:  
28  
FULL 1 DE 1



**PATRIMONI CULTURAL INVENTARIAT**

- ▲ JA - Jaciments arqueològics
- ▲ PA - Patrimoni arquitectònic
- Àrees de jaciments arqueològics
- Àrees de patrimoni arquitectònic

**PATRIMONI CULTURAL IDENTIFICAT**

- CIC - Construccions d'Interès Cultural
- ZEA - Zones d'Expectativa Arqueològica
- CIC - Construccions d'Interès Cultural (polígon)
- ZEA - Zona d'Expectativa Arqueològica (polígon)

- Àrea Prospecció
- Terme municipal

- CR - Construccions Recents



NATURGY RENOVABLES SLU

CONSULTOR/AUTOR  
Josep Font Piqueras



TÍTOL DEL PROJECTE  
Línies d'evacuació 132 kV y 400 kV SET "Coll Roig" 30/132 kV – SET "Vandellòs Promotores" 132/400 kV – SET "Vandellòs" 400 kV, i construcció de les SET "Coll Roig" i SET "Vandellòs Promotores". Vandellòs i l'Hospitalet de l'Infant (Baix Camp)

ESCALES  
1:2.500  
ORIGINALS DIN-A3



TÍTOL DEL PLÀNOL  
Resultats de la prospecció i estudi d'afectacions

DATA  
13/09/2021  
NOMBRE FICHERO:  
LAAT\_CollRoig.mxd

PLÀNOL NÚM.:  
29  
FULL 1 DE 1