



INFORME I MEMÒRIA DE LA INTERVENCIÓ ARQUEOLÒGICA A LA PLAÇA MARQUILLES, 1 (Sabadell, Vallès Occ.)

18 a 20 de juliol de 2014
26 a 31 de juliol de 2014

PROMOCIÓ

SEINCO VALLÈS, SL

REALITZACIÓ

Arqueologia i Patrimoni ARRAGO sl.

DIRECCIÓ TÈCNICA

Jordi Roig Buxó (ARRAGO sl)

Sabadell, setembre 2014



c/ Sant Cugat, 76 baixos · 08201 Sabadell
Tel./Fax. 937267108 · info@arragosl.com



ARRAGO sl. Arqueologia i Patrimoni
C/ Sant Cugat, 76 baixos
08201 SABADELL
NIF/CIF B62567292
Mòbil – 656579332
t/ 937267108
info@arragosl.com
www.arragosl.com

INFORME I MEMÒRIA DE LA INTERVENCIÓ ARQUEOLÒGICA A LA PLAÇA MARQUILLES, 1 (Sabadell, Vallès Occ.) 18 a 20 de juliol i 26 a 31 de juliol de 2014

ÍNDEX

1. SITUACIÓ GEOGRÀFICA DEL SOLAR.....	2
2. CONTEXT HISTÒRIC I ARQUEOLÒGIC	4
L'Horta Novella.....	5
3. DADES DE LA INTERVENCIÓ ARQUEOLÒGICA I METODOLOGIA	7
3.1. ACTUACIONS PRECEDENTS	7
3.2. DADES DE LA INTERVENCIÓ ARQUEOLÒGICA 2014.....	8
4. RESULTATS DE LA INTERVENCIÓ	8
5. CONSIDERACIONS FINALS	10
6. BIBLIOGRAFIA.....	11

ANNEX 1. DOCUMENTACIÓ PLANIMÈTRICA

ANNEX 2. DOCUMENTACIÓ FOTOGRÀFICA



1. SITUACIÓ GEOGRÀFICA DEL SOLAR

La ciutat de Sabadell es troba situada a la fossa tectònica del Vallès, al vessant oest del riu Ripoll, afluent del riu Besòs, al sud-est del massís de Sant Llorenç del Munt, a la comarca del Vallès Occidental, a una alçada d'uns 190 m sobre el nivell del mar. Té una extensió d'uns 37.60 km² i limita a la zona nord amb el municipi de Castellar del Vallès, a ponent amb el de Terrassa, al sud-oest amb Sant Quirze del Vallès i a la zona oriental amb Sentmenat, Polinyà i Santa Perpètua de la Mogoda¹.

El nucli urbà de Sabadell es situa just a l'interfluvi de dos cursos fluvials: el riu Ripoll i el riu Sec. Aquesta zona presentava unes característiques excepcionals a nivell topogràfic i morfològic per ser urbanitzada; era formada per una plataforma fluvial que era l'antic horitzó de funcionament i sedimentació del Ripoll i que constitueix la terrassa superior d'aquest.

Respecte a l'orografia, presenta un relleu molt suau esdevenint la Serra d'en Camaró (224 m s.n.m) i la serra de Sant Iscle (236 m s.n.m.) els punts més alts.

El principal eix hidrogràfic és l'esmentat riu, en el que desguassen altres torrents que travessen el terme, com el Riutort, el torrent de Can Quer o el de Canyameres per l'esquerra i per la dreta el de Ribatallada i el riu Sec².

En referència a les característiques geomorfològiques i ambientals, cal apuntar que la falla que separa la depressió del Vallès de la serralada Prelitoral és formada a les darreries de l'Oligocè, el que provocà que la part inferior de les depressions i valls es reomplissin de sediments d'origen pluviotorrencial, procedents de rieres i dipòsits i formaren les terrasses i llits de rius i rieres durant el Terciari superior i el Quaternari.

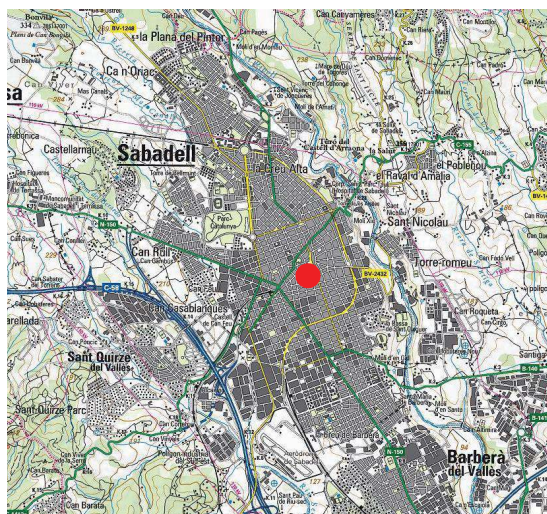
Així la composició geològica del terreny, està formada principalment per alternància de capes d'argiles vermelloses quaternàries amb capes de carbonat càlcic (torturà)³.

El solar objecte de la intervenció arqueològica es situa al centre històric de la ciutat de Sabadell, a la Plaça Marquilles, 1. Concretament a una cota de 188,5 m s.n.m, amb una situació exacta de E(X): 425408.3m N(Y): 4599779.3m UTM31N / ETRS89.

¹ I.C.C. (1993): Mapa comarcal de Catalunya. 1:50.000. Vallès Occidental-40. Generalitat de Catalunya.

² AA.VV. (1982): Gran geografia comarcal de Catalunya. Vol.6: Vallès Occidental, Vallès Oriental, Maresme. Enciclopèdia Catalana. Barcelona, p.140-145.

³ DE MAS I CANALS, D. (1989): El Relleu del Vallès Occidental (L'evolució geomorfològica quaternària del Vallès Occidental). Institut d'Estudis Catalans. Arxius de la Secció de Ciències, LXXXVII. Barcelona.



Situació de l'edifici de la Plaça Marquilles, 1, al centre de la ciutat de Sabadell.



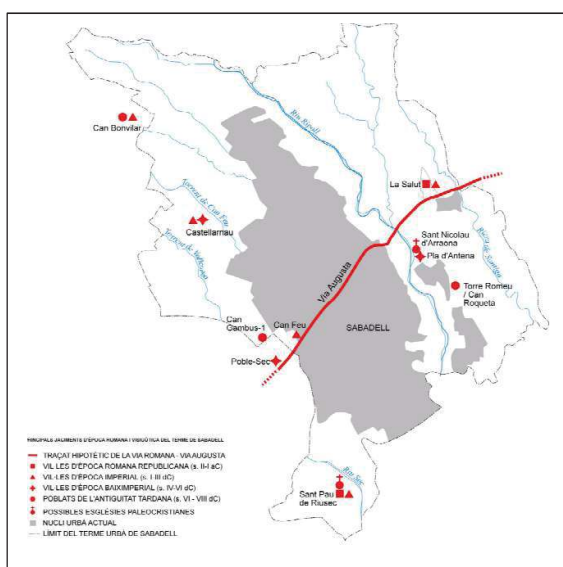
Ortofotomapa amb indicació de la situació de l'edifici estudiat, a la Plaça Marquilles, 1 (Sabadell, Vallès Occ.).



2. CONTEXT HISTÒRIC I ARQUEOLÒGIC

Aquest solar es troba al costat del traçat de l'antic camí de Sant Cugat, i que venint del Portal de Manresa i el camí de Caldes, rodejava la ciutat pel cantó nord en època medieval. Recentment s'han publicat alguns estudis⁴ que permeten plantejar la possibilitat que el Camí de Caldes seguis el traçat de la via romana – Via Augusta – que anava des de Roma a Cadis travessant el nostre país. En el pas per Sabadell, aniria des de l'ermita de la Salut, travessant el riu pel pont de la Salut i passant pels carrers actuals de la Salut, de les Valls i de Sant Cugat, sortint en direcció la vila romana de Can Feu. La recerca arqueològica, però, encara no ha confirmat la presència de restes romanes al centre de la ciutat.

Vista dels jaciments romans de Sabadell, amb indicació del traçat hipotètic de la Via Augusta, al costat de la qual estaria ubicat el solar de la Plaça Marquilles, 1.



Als darrers anys s'han efectuat al centre de Sabadell nombroses intervencions arqueològiques que ens han permès conèixer millor les diferents etapes històriques de la ciutat, sobretot des de l'etapa de la vila medieval on s'ha ampliat el coneixement tant dels espais d'habitatge (graners, magatzems, abocadors i l'utillatge domèstic), com dels sistemes defensius de la vila fortificada baix medieval (torres de defensa, muralla i valls)⁵.

També, s'ha ampliat el coneixement de les etapes d'època Moderna i Contemporània, amb diverses excavacions arqueològiques en els sectors d'ampliació de la vila moderna, com el solar que ara ens ocupa ubicat en aquesta zona de creixement del segle XVII i XVIII. En aquests casos, totes les estructures i estrats arqueològics localitzats són del s. XVI al XVIII-XIX, i fins pràcticament l'actualitat, com per exemple les intervencions realitzades a la Plaça del Gas, Plaça Sant Roc, 5–6⁶ o al c/ Sant Quirze, 5–7⁷.

⁴ ROIG (2002).

⁵ ROIG (2004), ROIG - ROIG (2000 i 2002).

⁶ VILLARES – COLL (2011).



Pel que fa a les intervencions arqueològiques fetes a les proximitats del nostre solar de la Plaça Marquilles, 1, cal esmentar que no han proporcionat restes arqueològiques rellevants, sobretot al costat sud, confirmant la presència d'aquest espai d'horta i la seva urbanització a finals del segle XVIII i principis del XIX⁸.

L'Horta Novella

A l'espai on es troba situat el solar que ens ocupa de la Plaça Marquilles, 1, hi havia emplaçada gran part del que es coneix com l'antiga *Horta Nova* o *Novella*, que consistia en un gran espai de terres cultivables dividit en horts que subministraven productes de l'horta al mercat de Sabadell d'època moderna, que no oblidem que és l'origen de la vila medieval.

La primera menció que en tenim, fa referència als *Horts de la Pabordia* (antiga denominació de l'*Horta Novella*), en uns terrenys que s'estenien al cantó de migdia de la vila medieval de Sabadell. Es tracta d'una escriptura d'establiment feta l'any 1460, en el qual la Pabordia de Sant Feliu establia en emfiteusi perpetu a la Universitat de Sabadell l'Horta de la Pabordia per 60 sous anuals.

En aquest mateix document s'explica que arran de la canalització recent de les aigües de la vila, hi havia aigua de sobres que podria fer-se servir per a regar els terrenys que hi havia al sud d'aquesta, en direcció a Sant Quirze i Sant Cugat, i convertir-los en horts.

En uns documents de l'any 1458 es mana la construcció d'un aljub o safareig⁹ als horts de la Pabordia. Sembla, doncs que aquest safareig serviria per a regar els horts i que l'existència d'aquests fou fomentada per la construcció d'aquest punt d'aigua.



Vista de l'extensió de l'Horta Novella durant el s. XVIII. (ALZINA, 1989). En vermell, la situació del solar objecte d'intervenció arqueològica.

⁷ MOLINA (2010).

⁸ En les intervencions arqueològiques realitzades a c/ Horta Novella, 34 -38 (ROIG, 2001), c/ Torras i Bages, 2b – c/ Sant Cugat, 9-21 (FLORES, 2007), c/ d'En Font, 24 (ÁLVAREZ, 2008) no es van localitzar restes arqueològiques. Tan sols en el solar de la Plaça del Gas, 1 es van localitzar les restes de les edificacions d'època moderna i contemporània.

⁹ 1 d'octubre de 1458 - "... dies ha passats era estat deliberat fos fet l'aljub a obs de l'aigua ... edificat dins les honors de la terra de la pabordia. [AHS. Llibre d'Acords del Consell, foli 35], (VVAA. 1948 :55)



L'Horta Novella formava una extensió de 300 quartans, equivalents a 63.648m², que ocupava una superfície compresa entre els actuals carrers de Sant Cugat, Sant Feliu, Plaça del Gas, el carrer Migdia, de l'Espirall i d'Osca. Aquests terrenys estaven regats a partir de la canalització de les aigües que arribaven des de la Font Rosella, entrant per la part nord de la vila emmurallada i conduint l'aigua fins als safarejos situats a l'actual Plaça del Gas.

Aquesta superfície estava dividida en diversos horts arrendats per la Universitat de Sabadell a particulars que treballaven la terra i n'obtenien els seus fruits. Durant el s. XVI el conreu del forment i el cànem eren els cultius dominants a l'horta.

A la documentació es parla d'un total de 120 horts, arrendats a 3,5 diners/quartà anuals que havien de pagar els particulars a la Universitat de Sabadell. Alhora, aquesta pagava 60 sous anuals a la Pabordia en concepte de cens.

Segons Miquel Carreres el cobrament de censos de l'horta Novella es documenta fins la desamortització de 1855. A partir d'aquell moment l'autor considera que comença la degradació de l'horta. Durant els s. XVIII i XIX es constata la transformació d'alguns horts en altres tipus de terrenys com eres, espais edificats, etc. De fet, a partir de 1772 a la banda del c/ Sant Quirze es documenta la construcció dels carrers de Sant Cugat, Sant Jaume, Sant Feliu i d'en Font. Aquest fet obeeix al creixement poblacional de Sabadell.

Així mateix durant aquests segles la propietat dels horts s'havia anat acumulant en unes poques mans cosa que modificava el règim minifundista dels primers moments de l'horta. Finalment el creixement urbanístic de la vila va sentenciar definitivament l'Horta Novella que s'anà convertint en el que coneixem actualment.¹⁰



Vista del c/ Horta Novella l'any 1945 amb els últims terrenys no edificats (AHS) (ALZINA, 1989), que enllaçarien amb la zona del solar que ens ocupa de la Plaça Marquilles, 1.

¹⁰ ALZINA, J (1989)



Malgrat totes aquestes transformacions, sabem que el safareig es va mantenir en el mateix indret durant molt de temps. Bosch i Cardellach en les seves “*Memorias de Sabadell*” de l’any 1882, fa referència diverses vegades al safareig i a la font que hi havia en aquest indret de la Plaça del Gas: “..... **fuente del safareig**, con el **lavadero público** de piezas de sillería ...” (Bosch Cardellach,1882 :269) i “..... **el safareig ó lavadero público** de la ropa blanca con su **fuente** copiosa ...” (Bosch Cardellach,1882 :5).

Així mateix, Carreras també ho recull en els seus treballs: “... Abans de l’any 1854 aquesta plaça es nomenava Plaça del Safareig, perquè hi havia el safareig o aljub que s’hi havia construït l’any 1458. (Carreras,1932 :174, 372). L’any es va demanar a l’Ajuntament que es canviés el nom de la plaça del Safareig pel de Plaça del Duc de la Victòria (Carreras,1932 :372).

Finalment el 1855 es va traslladar l’antic safareig que hi havia en aquesta plaça al capdamunt del actual carrer de Ferran Casablanques, a la cruïlla amb el de l’Horta Novella, esborrant del tot les últimes traces de l’existència de l’horta en aquest indret.

3. DADES DE LA INTERVENCIÓ ARQUEOLÒGICA I METODOLOGIA

3.1. ACTUACIONS PRECEDENTS

L’actuació arqueològica a la finca de la **Plaça Marquilles, 1** està subjecta a la normativa de patrimoni de l’Ajuntament de Sabadell (art. 22, 74 i 75 normativa PEPPS) i de la Generalitat de Catalunya (Decret 78/2002, DOGC núm. 359413/03/2002), i es realitza amb motiu de la nova construcció d’habitatges.

En aquest sentit, l’any 2008, com a primera part de l’actuació arqueològica a la finca prèvia al projecte constructiu, es va realitzar un estudi descriptiu i funcional de l’edifici, en l’estat en què es trobava en aquell moment. Aquest, va quedar reflectit en el document “*Estudi de la seqüència constructiva i funcional del casal núm. 1 de la Plaça Marquilles*”, realitzat el febrer de 2008 i acompanyat de planimetries i de documentació fotogràfica¹¹. Amb posterioritat, i com a conseqüència d’unes obres de condicionament i reforma interior del casal, es van dur a terme diferents repicats de parets, eliminació de falsos sostres, aixecaments puntuals de paviments i tres petites cales en el subsòl de comprovació de fonaments. Aquestes actuacions puntuals varen ser recollides en un informe descriptiu i de documentació dels elements i parts estructurals de l’edifici que es van evidenciar realitzat el mes de juny de 2014¹².

¹¹ ROIG, Albert (2008).

¹² ROIG, Jordi (2014).



3.2. DADES DE LA INTERVENCIÓ ARQUEOLÒGICA 2014

El control arqueològic preventiu a la Plaça Marquilles, 1, ha estat motivat per la futura construcció d'habitatges en una àrea protegida pel planejament municipal. Aquesta intervenció de control s'ha fet del 18 al 20 de juliol i del 26 al 31 de juliol de 2014 i ha estat duta a terme per l'empresa *Arqueologia i Patrimoni ARRAGO sl*, sota la direcció tècnica de l'arqueòleg Jordi Roig i Buxó. La intervenció arqueològica ha estat sufragada per la promoció **SEINCO VALLÈS, SL**, amb la pertinent autorització del Servei d'Arqueologia de la Direcció General del Patrimoni Cultural de la Generalitat de Catalunya i segons normativa de l'Ajuntament de Sabadell amb els números d'expedient R/N 470 K121-N-637-2014-1-11198 i R/N 470 K121-N-637-2014-2-11221.

Els treballs arqueològics han consistit en el control visual dels treballs d'excavació amb màquina retroexcavadora, de diverses rases fetes al terreny natural, amb la finalitat de determinar si hi havia restes arqueològiques que poguessin ser afectades. Els treballs han estat enregistrats fotogràficament i s'ha situat la seva ubicació planimètricament. (VEURE PLANIMETRIA I FOTOGRAFIES).

4. RESULTATS DE LA INTERVENCIÓ

Tal com s'ha dit, la intervenció arqueològica ha consistit en el control visual de l'obertura de les diferents rases de fonamentació efectuades en el subsòl de tota la superfície del solar, amb la finalitat de determinar la presència de restes arqueològiques. Aquestes rases, amb unes llargades i fondàries variables, que oscil·la entre els 50 cm i 1'20 m, han estat numerades de forma correlativa i senyalitzades a la planta, i en tots els casos han arribat al terreny natural. Aquestes rases ens han permès veure l'estratigrafia i la seqüència sedimentària que presentava el solar, totalment homogènies i amb unes característiques físiques idèntiques. A continuació se'n descriuen els resultats (VEURE PLÀNOLS I FOTOGRAFIES).

Rasa 1. Es troba situada al centre del solar, entre les rases 4 i 3, amb una direcció aproximada nord - sud. Presenta una llargada de 6,70m, una amplada de 1,30m i uns 1 – 1,30 m de fondària. Aquesta rasa es va ampliar per raons de projecte d'obra, al cantó sud, seguint la línia de la paret mitgera, vers l'est i l'oest. Pel seu cantó nord es comunica amb la Rasa 2. No es va documentar cap estructura arqueològica ni cap tipus de material i el terreny natural d'argiles plàstiques aflorava per sota el paviment retirat. Aquesta gran rasa es considera NEGATIVA en quant a presència de restes arqueològiques.

Rasa 2. Es troba situada al cantó nord del solar, seguint la línia del carrer Sant Jaume, amb una direcció est – oest i comunicant-se amb totes les rases pel cantó nord. Presenta una llargada de 6,7 m i una amplada de 36cm. La seva fondària és variable. En els trams a on es comunica amb les rases 1, 3, 4 i 5 aquesta oscil·la entre 1 i 1,10m, al cantó est té una fondària d'uns 40 –



50 cm. No es va documentar cap estructura arqueològica ni cap tipus de material, i el terreny natural d'argiles plàstiques afluïa per sota el paviment retirat. Aquesta rasa també es considera NEGATIVA en quant a presència de restes arqueològiques.

Rasa 3. Es troba situada al cantó oest del solar, entre la Rasa 1 i la Rasa 5, amb una orientació aproximada nord - sud. Pel cantó nord, es comunica amb la Rasa 2. Presenta una llargada de 6,87 m, una amplada de 1,30m i uns 90 - 100 cm de fondària. No es va documentar cap estructura arqueològica ni cap tipus de material i el terreny natural d'argiles plàstiques afluïa per sota el paviment retirat. Aquesta gran rasa es considera NEGATIVA en quant a presència de restes arqueològiques.

Rasa 4. Es troba situada a l'extrem est del solar, al costat de la Rasa 1, i comunicant-se amb la Rasa 2, amb una orientació aproximada nordoest - sudest. Presenta una llargada de 6,73 m, una amplada de 1,40m i 1m de fondària. No es va documentar cap estructura arqueològica ni cap tipus de material i el terreny natural d'argiles plàstiques afluïa per sota el paviment retirat. Aquesta gran rasa també es considera NEGATIVA en quant a presència de restes arqueològiques.



Vista de les rases 1 (dreta) i 4 (esquerra), efectuades al solar i a on no es va documentar cap resta arqueològica. El terreny natural apareixia just per sota el nivell d'enderroc.

Rasa 5. Es troba situada a l'extrem oest del solar, seguint la línia de paret mitgera, amb una direcció aproximada nord - sud. Presenta una llargada de 8 m, una amplada de 90 cm i uns 50 cm de fondària. Pel seu cantó nord es comunica amb la Rasa 2. No es va documentar cap estructura arqueològica ni cap tipus de material i el terreny natural afluïa per sota el paviment retirat. Aquesta gran rasa també es considera NEGATIVA en quant a presència de restes arqueològiques.



5. CONSIDERACIONS FINALS

Aquesta intervenció arqueològica ha consistit en el control visual per part d'un arqueòleg director de l'obertura i excavació de les diverses rases de fonamentació fetes al subsòl de tot l'espai interior del solar de la plaça Marquilles, 1 de Sabadell.

Els resultats d'aquesta actuació arqueològica han determinat que en totes les rases excavades, el terreny natural d'argiles plàstiques, ja apareixia directament per sota del paviment enrajolat de l'edifici existent (VEURE FOTOGRAFIES).

D'aquesta manera, podem concloure que els treballs d'intervenció arqueològica en aquest solar han resultat totalment **NEGATIUS**, sense que s'hagi localitzat **cap tipus d'estructura arqueològica ni material arqueològic de cap naturalesa**.

Sabadell, 22 de setembre de 2014

Jordi Roig Buxó

(Arqueòleg direcció tècnica ARRAGO sl)





6. BIBLIOGRAFIA

ALZINA, J.(1989): “L’Horta Novella” a *Arraona: Revista d’història*, any 1989, núm. 4, III Època, Sabadell

CARANDINI, A.(1997): *Historias en la tierra. Manual de excavación arqueológica*. (1a. ed.1981). Ed. Crítica. Barcelona.

CARRERAS, M. (1932): *Elements d’història de Sabadell*. (2 vol). 1a ed. 1932. Caixa d’Estalvis de Sabadell. Sabadell.

FLORES, M.M. (2007): *Memòria de la intervenció arqueològica al Solar del c/ Torras i Bages 2b – cantonada amb c/ Sant Cugat, 9-21*. Març 2005. Memòria inèdita dipositada al SAGC.

HARRIS, J.(1991): *Principios de estratigrafia arqueològica*. (1a. ed.1979). Ed. Crítica. Barcelona.

MOLINA, J.A. (2010): *Informe tècnic final i pel cobriment indefinit de les estructures arqueològiques de la intervenció al c/ Sant Quirze, 5 – 7 (Sabadell, Vallès Occ.)*. 22 a 31 desembre de 2009 – 15 febrer a 5 març de 2010. Informe inèdit dipositat al Servei d’Arqueologia de la Generalitat de Catalunya.

ROIG, Albert (2008): *Informe-estudi de la seqüència constructiva i funcional del casal núm. 1 de la Plaça Marquilles*”, febrer de 2008. Inèdit dipositat a l’Ajuntament de Sabadell.

ROIG, Albert - ROIG, Jordi (2000): “La vila de Sabadell en època medieval: deu anys d’arqueologia urbana, 1988-1998”, *1r. Congrés d’arqueologia medieval i moderna de Catalunya*. Actes. 15 anys d’intervencions arqueològiques. Igualada, p.64-75.

ROIG, Albert - ROIG, Jordi (2002).- *La vila medieval de Sabadell (segles XI-XVI). Dotze anys d’arqueologia a la ciutat (1988-2000)*, Quaderns d’Arqueologia, núm.1, Museu d’Història de Sabadell, 2002

ROIG, Jordi (2014): *Informe descriptiu i de documentació de diferents parts i elements estructurals interiors del casal de la Plaça Marquilles, 1 (Sabadell, Vallès Occ.)*. Juny 2014. Inèdit dipositat a l’Ajuntament de Sabadell.

ROIG, Jordi (2002): *Memòria científica de la intervenció arqueològica al c/ Sant Quirze, 47 (Sabadell, Vallès Occ.)* Abril 1999. Memòria inèdita dipositada al SAGC

ROIG, Jordi (2011): *Informe tècnic i memòria de la intervenció arqueològica al c/ Horta Novella, 34 – 38 (Sabadell, Vallès Occ.)*. 26 – 31 de març de 2011. Informe inèdit dipositat al SAGC.

VILLARES, I. – COLL, J.M. (2011): *Memòria de la intervenció arqueològica al solar de la Plaça Sant Roc, 5 – 6 (Sabadell, Vallès Occ.)*. 13 – 30 desembre de 2008 a 23-27 abril de 2009. Informe inèdit dipositat al SAGC.



**INFORME I MEMÒRIA DE LA
INTERVENCIÓ ARQUEOLÒGICA A
LA PLAÇA MARQUILLES, 1
(Sabadell, Vallès Occ.)**

18 a 20 de juliol de 2014
26 a 31 de juliol de 2014

**ANNEX 1: DOCUMENTACIÓ
PLANIMÈTRICA**

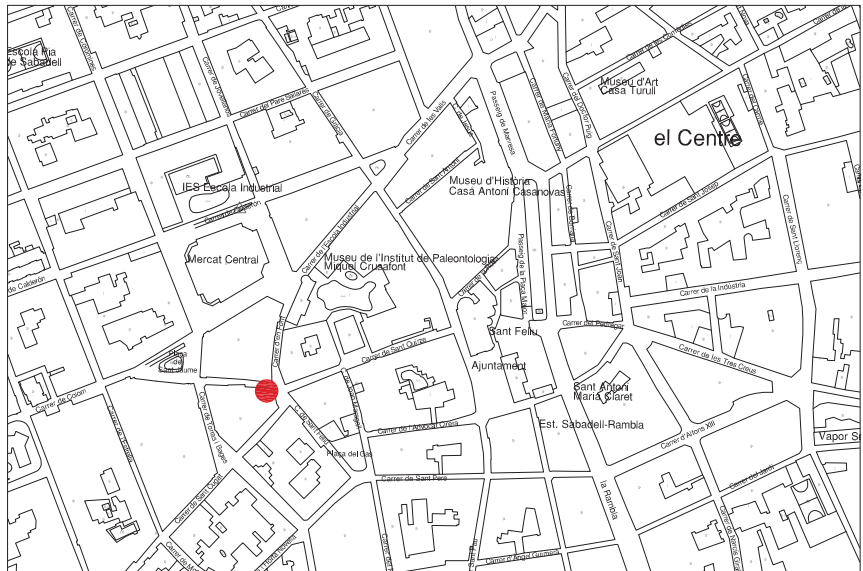


ARRAGO S.L.
ARQUEOLOGIA I PATRIMONI

Situació del solar de la Plaça Marquilles, 1 al centre de la ciutat de Sabadell. Escala 1:50000 (Font ICC)



Situació de la Plaça Marquilles, 1 dins l'entramat urbà de Sabadell. Escala 1:5000 (Font ICC)



Situació del solar on s'ha dut a terme la intervenció arqueològica.



PROJECTE

INTERVENCIÓ ARQUEOLÒGICA A LA
PLAÇA MARQUILLES, 1
(Sabadell, Vallès Occ.)

CONCEPTE

Situació del solar dins la
trama actual de Sabadell

DATA

Set. 2014

PLÀNOL

1

ESCALA

1:40000

1:5000



ARRAGO S.L.
ARQUEOLOGIA I PATRIMONI

c/ Sant Cugat, 76 Balcos
08201 Sabadell
Tel/fax: 93 726 71 08 - 656 579 332
Info@arragosl.com

PLAÇA MARQUILLES

CARRER DE SANT JAUME.



LLEGENDA	
	Obra projectada
	Rases efectuades amb control arqueològic

INTERVENCIÓ ARQUEOLÒGICA AL
C/ SALUT, 24
(Sabadell, Vallès Occ.)

CONCEPTE
Planta del solar amb la
situació de les rases
efectuades

DATA Set. 2014	ESCALA 1:100
PLÀNOL 2	

ARRAGO S.L.
ARQUEOLOGIA I PATRIMONI
c/ Sant Cugat, 76 Balcos
08201 Sabadell
Tel/fax: 93 726 71 08 - 656 579 332
Info@arragosl.com



**INFORME I MEMÒRIA DE LA
INTERVENCIÓ ARQUEOLÒGICA A
LA PLAÇA MARQUILLES, 1
(Sabadell, Vallès Occ.)**

18 a 20 de juliol de 2014
26 a 31 de juliol de 2014

**ANNEX 2: DOCUMENTACIÓ
FOTOGRÀFICA**



ARRAGO S.L.
ARQUEOLOGIA I PATRIMONI



**PLAÇA MARQUILLES, 1
(Sabadell, Vallès Occ.)**- Vista
de situació del solar a la Plaça
Marquilles abans d'enderrocar-
ne l'edifici.



**PLAÇA MARQUILLES, 1
(Sabadell, Vallès Occ.)**- Vista
de l'edifici de la Plaça
Marquilles, 1 abans del seu
enderroc des del costat del
carrer Sant Jaume.



**PLAÇA MARQUILLES, 1 (Sabadell,
Vallès Occ.)**- Vista del solar
durant els treballs de control
arqueològic i obertura de rases
amb màquina retroexcavadora.





PLAÇA MARQUILLES, 1 (Sabadell, Vallès Occ.).- Vista de la Rasa 1, feta al centre del solar amb una direcció aproximada nord – sud. Fa 1,30m d'amplada i 1 – 1,20m de fondària. Sense presència de restes arqueològiques.



PLAÇA MARQUILLES, 1 (Sabadell, Vallès Occ.).- Vista del cantó sud de la Rasa 1, en el punt on girava vers l'est i l'oest, seguint la paret mitgera. En aquest punt la rasa fa uns 40 – 50 cm d'amplada i uns 3,5m de llargada. Sense presència de restes arqueològiques.



PLAÇA MARQUILLES, 1 (Sabadell, Vallès Occ.).-Detall del tall fet al terreny natural de la Rasa 1. Es pot veure el terreny natural d'argiles vermelles plàstiques que afloren per sota el nivell de runa a on hi havia el darrer paviment de la casa d'època moderna.



PLAÇA MARQUILLES, 1 (Sabadell, Vallès Occ.).-Detall del tall fet al terreny natural de la Rasa 1, en el punt a on aquesta s'eixampla, a tocar la paret mitgera. Es pot veure el terreny natural d'argiles vermelles plàstiques que afloren per sota el fonament de la paret, sense presència de nivells o restes arqueològiques de cap tipus.



PLAÇA MARQUILLES, 1 (Sabadell, Vallès Occ.).- Vista de la Rasa 1 i la Rasa 4, excavades al terreny natural al centre del solar amb una direcció nord – sud. Sense presència de restes arqueològiques.



PLAÇA MARQUILLES, 1 (Sabadell, Vallès Occ.).- Vista de la Rasa 1 en el seu punt d'unió amb la Rasa 2, situada al cantó nord del solar, seguint la línia de façana del carrer Sant Jaume. Sense presència de restes arqueològiques.



PLAÇA MARQUILLES, 1 (Sabadell, Vallès Occ.).- Vista de la Rasa 2 situada al cantó nord del solar amb una direcció est – oest. Sense presència de restes arqueològiques.



PLAÇA MARQUILLES, 1 (Sabadell, Vallès Occ.).- Vista de la Rasa 2 en el punt on s'uneix a la Rasa 1. Es pot veure el terreny natural d'argiles plàstiques vermelles que surt per sota el nivell de runa de l'enderroc i el darrer paviment de la casa. No es va documentar cap resta arqueològica.



PLAÇA MARQUILLES, 1 (Sabadell, Vallès Occ.).- Vista de la Rasa 3, excavada al mig del solar, entre les rases 5 i 1, amb una direcció nord – sud. S’observa el terreny natural d’argiles totalment net i sense restes arqueològiques.



PLAÇA MARQUILLES, 1 (Sabadell, Vallès Occ.).- Detall de la Rasa 3, excavada al terreny natural. Fa entre 1 i 1,20m d’amplada i 1m de fondària. S’observa el terreny natural d’argiles totalment net i sense restes arqueològiques.



PLAÇA MARQUILLES, 1 (Sabadell, Vallès Occ.).- Detall de la Rasa 3 a on es pot veure l’argila vermellosa que apareix per sota el paviment de la casa. No es va documentar cap resta arqueològica.





PLAÇA MARQUILLES, 1 (Sabadell, Vallès Occ.).- Vista de la Rasa 4, situada al costat est de la Rasa 1, a la banda que toca a la plaça Marquilles. Segueix una direcció nordoest – sudest. Al costat superior esquerre es veu l'inici del carrer Sant Quirze.



PLAÇA MARQUILLES, 1 (Sabadell, Vallès Occ.).- Detall del terreny natural d'argila vermella que aflora per sota el nivell de runa superficial.

PLAÇA MARQUILLES, 1 (Sabadell, Vallès Occ.).- Vista de la Rasa 4, de 1,40m d'amplada, 6,7m de llargada i 1m de fondària. No es va localitzar cap resta arqueològica.





PLAÇA MARQUILLES, 1 (Sabadell, Vallès Occ.).- Vista de la Rasa 5, efectuada a l'extrem oest del solar, amb una amplada de 90 cm, una llargada de 8m i una profunditat de 50cm.



PLAÇA MARQUILLES, 1 (Sabadell, Vallès Occ.).- Detall de la Rasa 5 on es pot veure les argiles vermelles del terreny natural que apareixen per sota el paviment de la casa. No es va localitzar cap resta arqueològica.