



## Excavacions. Conjunt Monumental d'Olèrdola

Ricard Batista Noguera



### **Avis legal**

Aquesta obra està subjecta a una llicència Reconeixement-NoComercial-SenseObresDerivades 2.5 de Creative Commons. Se'n permet la reproducció, distribució i comunicació pública sempre que se'n citi el titular dels drets i no se'n faci un ús comercial. No es pot alterar, modificar o generar una obra derivada a partir d'aquesta obra. La llicència completa es pot consultar a <http://creativecommons.org/licenses/by-nc-sa/2.5/es/legalcode.ca>.



**Museu  
Arqueològic**

Diputació  
de Barcelona

## INDEX

### VOLUM I

1. INTRODUCCIÓ: OBJECTIUS I PLANTEJAMENT GENERAL .....	1
2. METODOLOGIA D'EXCAVACIÓ I TRACTAMENT DELS MATERIALS .....	3
3. RESULTATS I INTERPRETACIÓ DE LES PRINCIPALS UNITATS ESTRATIGRA- FIQUES .....	6
3.1. BRONZE FINAL .....	8
3.2. IBÈRIC PLE .....	8
3.3. IBÈRIC TARDA / ROMANO-REPUBLICA .....	9
3.3.1. Zona habitacional I .....	9
3.3.2. Zona habitacional II .....	13
3.3.3. Zona habitacional III .....	15
3.3.4. Pedrera .....	18
3.4. MEDIEVAL (s. X-XIII) .....	21
3.4.1. Zona habitacional II .....	21
3.4.2. Pedrera .....	22
3.4.3. Sitges .....	25
3.5. INDETERMINADES .....	29
3.5.1. Espai de circulació .....	29
3.5.2. <i>Banqueta</i> .....	31
3.5.3. Zona habitacional I .....	32
3.5.4. Zona habitacional II .....	32
3.5.5. Plataforma sitja 03.859 .....	33
3.5.6. Estructures relacionades amb el canal 03.046 .....	34
4. ELS MATERIALS ARQUEOLÒGICS EXHUMATS .....	35
4.1. BRONZE FINAL .....	36
4.2. ÈPOCA IBÈRICA .....	36
4.3. PERÍODE ROMANO-REPUBLICA .....	39
4.4. ÈPOCA ROMANO-IMPERIAL .....	40
4.5. ÈPOCA MEDIEVAL .....	41
4.6. DESCRIPCIÓ DEL MATERIAL DIBUIXAT I LAMINES .....	43
5. CONCLUSIONS .....	65
6. ANNEXOS .....	76
6.A. Figures planimetria .....	76
6.B. Fotografies i relació d'U.E. que apareixen a les fotografies .....	85
6.C. Bibliografia .....	111



**Museu  
Arqueològic**

Diputació  
de Barcelona

**VOLUM II**

-Inventari dels materials arqueològics de la campanya 1990.

**VOLUM III**

-Relació i descripció de les UNITATS ESTRATIGRÀFIQUES (U.E.) de la campanya de 1990.



**Museu  
Arqueològic**

Diputació  
de Barcelona

VOLUM I:

M E M Ò R I A

Ricard Batista  
Núria Molist  
Mònica Blasco  
Francesc Burjachs

**INFORME DE LA CAMPANYA D'EXCAVACIONS  
AL CONJUNT MONUMENTAL D'OLÈRDOLA,  
ANY 1990.**





## Museu Arqueològic

Diputació  
de Barcelona

### 1. INTRODUCCIÓ: OBJECTIUS I PLANTEJAMENT GENERAL

El plantejament general de la campanya d'excavació d'enguany al Conjunt Monumental d'Olèrdola s'ha centrat en la continuació de l'estratègia i criteris d'intervenció arqueològica que varen ser establerts l'any 1.988 i quedaren recollits en el *Projecte de Senyalització i Itineraris* elaborat pel Museu Arqueològic de Barcelona.

Amb l'objectiu d'ampliar la superfície visitable del conjunt arqueològic, dirigit a aconseguir una adequació global del mateix i del seu Museu Monogràfic i a assolir la màxima rendibilitat social i pedagògica del complex, l'any 1.988 es va iniciar la neteja i excavació puntual de la plataforma rocosa al voltant de la cisterna, que posà al descobert tota una sèrie d'estructures del sistema de canals i cubetes per a la recollida d'aigua cap a la cisterna, així com un nombre prou significatiu de sitges medievals. En la campanya successiva, l'àrea fou ampliada cap a l'est exhumant-se part d'una pedrera romano-republicana, que ja era parcialment visible en superfície, i una zona d'hàbitat ibero-romà i medieval.

La campanya de 1.990 tenia inicialment dos objectius diferents quant a zones de treball. En primer lloc, calia finalitzar l'excavació de la zona nord-est, desbrossada durant la campanya de 1.989 i que per manca de temps no es

**Museu  
Arqueològic**Diputació  
de Barcelona

va poder acabar. En segon lloc, la superfície d'intervenció es va ampliar vers el sud, concretament, a l'àrea compresa al sud del límit meridional de la cala i el camí que dona accés a l'església. Aquesta zona, de forma triangular, tan sols va poder ser desbrossada i els treballs d'excavació van ser iniciats en part (a l'àrea de continuació de la pedrera).

En la campanya duta a terme el juny/juliol de 1.990 i després de la neteja superficial i desbrossament l'àrea d'intervenció -al voltant dels 700 m<sup>2</sup>, fig. 0-, s'ha seguit amb l'excavació de part de la pedrera republicana, al sud i oest de la zona coneguda des de 1.989 i s'ha continuat l'excavació de la plataforma rocosa cap a l'est, on s'ha documentat, colindant amb la pedrera romana, una altra àrea d'explotació de la pedra, a la qual, i a tenor del material que hi apareix associat, cal atribuir-li una cronologia medieval. Tanmateix, han estat exhumades algunes estructures d'hàbitat ibero-romanes i medievals.



**Museu  
Arqueològic**

Diputació  
de Barcelona

## 2. METODOLOGIA D'EXCAVACIÓ I TRACTAMENT DELS MATERIALS

Enguany s'ha continuat amb la *metodologia* d'excavació emprada en les darreres campanyes (1.988 i 1.989), la qual es basa en el sistema de registre proposat per HARRIS-CARANDINI. D'aquesta manera s'ha pogut documentar de forma individual tota mena d'estructures i nivells arqueològics i, fins i tot, els àmbits interpretats.

Concretament s'ha continuat excavant el mateix sector 03 de les anteriors campanyes, car, al tractar-se de la continuació d'estructures ja excavades, feia massa arbitrari un canvi de numeració de sector.

Dins d'aquest sector 03 s'ha proseguit amb la numeració d'*unitats estratigràfiques* (U.E.) de l'any passat, començant pel número 833. Val a dir, també, que en el decurs d'aquesta campanya s'han completat *unitats estratigràfiques* que en els treballs anteriors no s'havien destapat del tot i, per tant, no s'en coneixien les seves proporcions exactes.

En el tractament dels materials (classificació i inventari) també s'ha seguit el sistema dels quatre anys anteriors. Dins de l'*Inventari General de Ceràmica* cada tipus es defineix per un codi de 2 ó 3 lletres majúscules, la relació dels quals figura al començament del volum d'*Inventari* que s'adjunta a aquest Informe. De la mateixa



## Museu Arqueològic

Diputació  
de Barcelona

manera que s'utilitza un codi abreujat per a definir la forma, desgreixant, acabat de la superfície i decoració. En full a part es relaciona l'*Inventari de restes no ceràmiques* (restes constructives, indústria lítica, restes lítiques, vidre, fauna, indústria òssea, numismàtica, metall-escòries, òssos humans, etc.).

Els materials estan classificats per *unitats estratigràfiques* (U.E.) i identificats individualment amb una sigla, la qual especifica el nom del jaciment (OL), l'any de campanya (90), la U.E. a la que pertany ("número") i, en el cas que es tracti d'una forma o el fragment estigui decorat, un número que la individualitzarà dins la seva U.E. Aquest darrer dígit es correlatiu (1 - n) dins una mateixa U.E., partint altra vegada d'1 cada vegada que es comença a inventariar una U.E. nova. El motiu de donar un número *individualitzador* a una peça determinada és la de facilitar la seva identificació com a peça susceptible d'ésser dibuixada i/o estudiada.

Donem a continuació un exemple de siglat en resta arqueològica:

**OL90.03.833.5**

on:

OL90 = Jaciment d'Olèrdola, campanya de 1990.

03 = Sector 3.

833 = Número d'*unitat estratigràfica*.

5 = (Optatiu). Número individualitzador, d'identificació de la peça.

Paral·lelament al registre arqueològic esmentat també s'ha aixecat una planimetria de cada U.E., corresponent a un



## Museu Arqueològic

Diputació  
de Barcelona

nivell arqueològic (escala 1:20). També es continuà elaborant el plànol topogràfic a càrrec d'En Jordi COSTA, topògraf del *Servei d'Obres Públiques* de la Diputació de Barcelona (escala 1:100).

Determinades peces ceràmiques han estat dipositades al Taller de Restauració del Museu Arqueològic de Barcelona per a la seva restitució, de la mateixa manera que s'hi ha entregat la pràctica totalitat d'objectes metàl·lics (moneda ibèrica de bronze, ferros i bronzes) per a llur restauració i/o consolidació.

D'altra banda, s'han guardat els carbons vegetals (separats per unitats estratigràfiques) en vistes a una possible anàlisi *antracològica*. També, determinats sediments que ens han semblat susceptibles d'aplicar-hi algun tipus d'anàlisi (geològic, paleocarpològic, etc.).



**Museu  
Arqueològic**

Diputació  
de Barcelona

### 3. RESULTATS I INTERPRETACIÓ DE LES PRINCIPALS UNITATS ESTRATIGRÀFIQUES

La campanya d'excavació de 1.990 no ha suposat cap canvi substancial, pel què fa a la potència del sediment excavable, respecte les dues campanyes precedents. En efecte, la constant de tot el sector 03 és l'elevat grau d'erosió que presenta el sediment arqueològic i l'alt estat d'arrasament en què es troben els murs. A banda del pendent de la plataforma rocosa i dels agents atmosfèrics, que de forma natural arrossegueuen el sediment dipositant-lo, en el nostre cas, en la part baixa del recinte -on la muralla romano-republicana fa de mur de contenció-, l'acció antròpica ha contribuït de manera especial en aquesta degradació. La confecció dels marges per a les terrasses de conreu sovint ha comportat la destrucció total o parcial d'algunes parets i, tanmateix, les arades han degradat i remenat els estrats arqueològics, deixant, inclús a voltes, les traces de llur relles marcades sobre la roca mare.

Com a conseqüència, els estrats "in situ" són gairebé relictuals, de tal manera que la carència, en molts casos, de rebliments i de materials arqueològics significatius dificulta l'adscripció cronològica de moltes de les estructures exhumades, així com la seva correcta interpretació i relació global. La major part de les estructures documenta-



## Museu Arqueològic

Diputació  
de Barcelona

des de tots els períodes d'ocupació de l'esperó rocós d'Olèrdola estan tallades directament a la roca i tant sols estan cobertes, en alguns casos, per un nivell d'humus superficial de potència variable. Els estrats intactes han romàs a l'interior de sitges, dins de retalls puntuals prou profunds per a quedar d'alguna manera protegits dels agents erosionants o han quedat resguardats per algunes restes constructives i per desnivells naturals del terreny.

Per altra banda, cal fer esment a la notòria barreja de materials arqueològics d'èpoques diferents que presenten la majoria dels estrats. El més abundant és, de bon tros, la ceràmica ibèrica i la romano-republicana (87 % del total recollit), inclús en estrats de clara cronologia medieval, on aquest material pot arribar a ser el majoritari.

A grans trets i a nivell espacial, en la superfície on hem intervingut enguany és possible distingir-hi sis sectors ben diferenciats tant per la seva situació com, sobretot, per la seva funcionalitat. Per un cantó, hi hem documentat les zones habitacionals I, II i III -al nord, oest i est respectivament-, el sector d'explotació romano-republicana de la pedrera (U.E. 03.773) (fot. 8, 9, 10 i 14), el de la pedrera medieval (U.E. 03.1058) (fot. 8 i 9), i, finalment, un carrer o espai de circulació, possiblement ibèric o ibero-romà (U.E. 03.984) (fot. 9, 14, 15, 16, 17, 18, 19, 20 i 21). La consideració d'aquesta distribució de l'espai ens serà útil a l'hora d'entendre i d'estructurar la descripció de les unitats estratigràfiques i llur interpretació.



## Museu Arqueològic

Diputació  
de Barcelona

### 3.1. BRONZE FINAL

A la campanya d'enguany només s'ha pogut determinar un estrat afiliable a l'època del *Bronze Final*. Es tracta del rebliment (U.E. 03.868) d'una cubeta o foseta allargada (U.E. 03.867) (fot. 7), artificial, que només conté ceràmica grollera, amb fragments de vasos de vores *bisellades*.

Cal constatar que al costat d'aquesta estructura hi ha una sèrie de 6 forats de pal (U.E. 03.952-03.957) (fot. 7), que podrien estar relacionats amb ella, però que no s'han pogut datar arqueològicament per estar coberts i farcits per l'estrat superficial (U.E. 03.001). D'altra banda, també s'ha de dir que la plataforma (U.E. 03.1059) (fot. 6 i 7) on estan ubicats aquests forats de pal no datats, està connectada mitjançant escales (U.E. 03.891) (fot. 6) amb l'àmbit 03.890 (fot. 6), de cronologia ibèrica-tardana, i que, per tant, també es podrien afiliar a una cronologia ibèrica (vegi's apartat 3.3.3.).

### 3.2. IBÈRIC PLE (s. IV-III a.n.e.)

A aquest període pertany l'estrat U.E. 03.866 (fot. 3), sense que s'hi puguin atribuir estructures relacionades amb ell. De fet correspon al reompliment d'un desnivell del terreny, fet probablement per a la construcció del mur U.E. 03.843 (fot. 3 i 5). La cronologia dels seus materials ens porta al s. IV-III a.n.e.





**Museu  
Arqueològic**

Diputació  
de Barcelona

### 3.3. IBÈRIC TARDÀ / ROMANO-REPUBLICÀ (tercer quart del s.II - mitjan s.I a.n.e.)

D'aquest moment en la campanya que ens ocupa hem documentat dins del recinte fortificat tres zones habitacionals, d'habitat i/o industrials, i s'ha continuat excavant la pedrera ibero-romana que es va començar a excavar durant la propassada campanya, estenent-se l'àrea coneguda de la mateixa cap a l'est i cap al sud (fig. 2). Totes aquestes estructures corresponen al moment de màxim desenvolupament i expansió del poblat ibèric d'Olèrdola, en el qual probablement es construeix la cisterna, es basteix la muralla actualment a la vista i també la talaia. El material arqueològic exhumat durant les darreres campanyes ens confirma aquest fet, donat que quantitativament és, i de bon tros, el més representat (el 87 % del material inventariat).

#### 3.3.1. ZONA HABITACIONAL I

Està situada a l'extrem nord-est del límit d'excavació d'enguany i en una de les cotes més baixes del sector 03. Físicament es troba per sota de la petita plataforma on estan ubicades les sitjes 03.859 i 03.856 (fig. 2).



## Museu Arqueològic

Diputació  
de Barcelona

De l'excavació d'aquesta zona habitacional s'han pogut deduir tres remodelacions estructurals, per la superposició de tres construccions distintes. Tanmateix, la cronologia despresa de les restes ceràmiques és la mateixa, car la presència en tots els seus nivells de *campaniana Beoide*, *parets fines*, etc. ens porta del tercer quart del s.II al 50-40 a.n.e.

En cap moment s'han pogut determinar clarament estrats d'ocupació ni paviments, el que pensem és degut a la ràpida successió de fases i a l'erosió posterior que ha sofert el jaciment. També, el fet de què aquests espais retrobats no s'hagin conservat en la seva totalitat i hi manquin elements indicatius (llars de foc, troballes *in situ* deixades en llur amortització, etc.), fa que no es pugui interpretar de manera taxativa la seva funcionalitat.

### Primera fase

A la primera d'aquestes fases ibero-romana pertany una estructura semicircular (U.E. 03.851) (fot. 2, 4, 5) retallada a la roca mare. El cantó nord-oest d'aquesta estructura està erosionat, restant-ne solament unes pedres aïllades que corresponen a aquest moment (U.E. 03.853, 03.854 i 03.862) (fot. 2, 4). També formant part de l'estructura semicircular de capçalera hi ha una petita plataforma arrodonida (U.E. 03.1055), que es podria haver utilitzat per a reposar-hi un gran vas contenidor.



## Museu Arqueològic

Diputació  
de Barcelona

El cercle configurat per l'estructura està reblit per quatre nivells U.E. 03.836 = 03.845 (fot. 2) i U.E. 03.838 = 03.848. Els nivells de base (03.838 i 03.848) no són res més que una crosta calcària natural, més o menys gruixuda, enganxada a la roca mare i que pot contenir restes arqueològiques (ossos, ceràmica, carbonets vegetals, etc.)

Totes aquestes U.E. estan cobertes per les que corresponen a la següent fase constructiva ibèrica, presidida pel mur 03.761 (fot. 2,4), que parteix l'estructura circular en dos i que ens dificulta el procés d'excavació.

### Segona fase

Està configurada per les parets U.E. 03.761, 03.844 (fot. 5) i el retall vertical de capçalera (U.E. 03.855) (fot. 2, 4, 5) practicat en el desnivell natural. El mur 03.761, orientat d'est a oest, conserva escasament una filada de pedres, compostat per pedres de mesura mitjana i petita sense rastres de morter, estant escapçat en el seu extrem oest i cobrint els elements i estrats de la primera fase (U.E. 851) (fot. 2,4,5); la part conservada d'aquest té unes mesures de 160 cm de llargada per 35 cm d'amplada. El mur 03.844 (fot. 5), també d'orientació E-O i de pedra seca amb un màxim de dues filades de pedres mitjanes, només es conserva en una longitud d'uns 80 cm (per uns 40 cm d'amplada), estant cobert pel mur 03.840 (fot. 5) i escapçat pel seu cantó oest.



## Museu Arqueològic

Diputació  
de Barcelona

Les U.E. 03.839 = 03.841, 03.842, 03.850 i 03.863 serien els estrats que restarien de l'obliteració d'aquest espai.

Cal constatar que mentre el mur 03.844 resta amortitzat per la fase següent, no se sap què succeeix amb el 03.761, el qual podria haver perdurat fins les darreres fases constructives.

A aquesta fase també hi pot pertànyer l'element U.E. 03.1056 (fot. 4), de superfície aplanada i que retalla parcialment la roca mare, el qual podria tenir la funcionalitat d'assentament per a un gran vas contenidor o plataforma de base d'un aparell artesanal indeterminat.

### Tercera fase

Aquesta és determinada pels murs 03.840 i 03.843 (fot. 3,5), dels quals en coneixem el parament extern i que delimiten un espai encara no excavat. En la campanya d'enguany només s'ha documentat la part externa a ells, que es correspon amb la segona fase ibero-romana.

El mur 03.840, d'orientació NO-SE, solament conserva una filada de pedres més aviat grosses, sent ben escairada la que fa angle i l'imbrica amb el mur 03.843; la seva longitud conservada és de 190 cm. El mur 03.843, d'orientació NE-SO, conservat en tota la seva longitud (300 cm), també és de pedres grosses i només en conserva una filada a la banda SO; mentre que al cantó NE n'hi ha dues. L'amplada d'aquests



## Museu Arqueològic

Diputació  
de Barcelona

murs encara és desconeguda pel fet de no haver-se excavat tota la seva superfície.

### 3.3.2. ZONA HABITACIONAL II

Està situada per sota mateix de la *pedrera medieval*, entre l'àmbit 03.540 (campanya 1.989) i la *zona habitacional I* (campanya 1.990) (fig. 2). La localització d'estructures ibèriques a la zona ha estat força heterogènia, car aquestes es van combinant amb les medievals, segons aquestes utilitzessin l'indret o no, a part del remenament provocat pel conreu modern.

En aquest cas, també, la documentació dels estrats no ha permès d'afiliar-los a nivells de *paviment* o *ocupació*.

Al SO de la zona i proper a l'àmbit 540 es localitzà un tros de mur (U.E. 03.924) (fot. 18), orientat de sud-oest a nord-est seguint un marge natural, molt malmès i del que només s'en conserva una filada de pedres. Aquesta filada, però, presenta dos paraments ben diferents, malgrat no sembla haver-hi discordança entre ells: la part NE està confeccionada amb carreus més aviat grossos, mentre que el poc que resta del cantó SO està constituït per pedres força petites (fot. 18); al mateix temps que s'adossa a la banqueta 03.990 (fot. 19, 20, 21), datada de medieval pels estrats que se li entreguen, però que podria haver estat reutilitzada (vegeu: 3.5.2). A aquest mur se li entrega com a nivell de base l'U.E. 03.923 i com a nivells d'enderroc

**Museu  
Arqueològic**Diputació  
de Barcelona

les 03.913 i 03.909, estant cobert per l'U.E. 03.892 (treballs agrícoles moderns).

Anant cap el NE, seguint aquest mateix marge natural i abans d'arribar a la *zona habitacional I* es documentà el mur U.E. 03.904 (fot.14,16,17,23), que parteix perpendicularment del marge amb una orientació d'est a oest. Aquest també es trobà escapçat pel cantó oest, conservant-se en una longitud d'uns 140 cm i mesurant uns 70 cm d'amplada. Se li entrega com a estrat de base l'U.E. 03.910 i com a nivells d'enderroc els 03.908 i 03.907, estant cobert per 03.892. No s'ha trobat cap altre element que es pugui relacionar amb aquesta paret.

L'excavació de l'exterior de l'àmbit 03.540 (campanya 1.989) documentà l'estrat U.E. 03.927 (=03.537, campanya 1.989), el qual està cobert pel mur medieval 03.526 (fot. 20, 22), que pertany al dit àmbit 540.

Aquests són tots els *elements i estrats* que hem pogut afiliar a aquesta època. D'altres U.E. de cronologia indeterminada, tals com la banqueta 03.990 o l'espai de circulació 03.984, podrien pertànyer a un moment ibèric, però l'erosió i l'arrasament que ha patit la zona ara excavada no ens ha permès de documentar-hi estrats *in situ* que datin dites estructures.



## Museu Arqueològic

Diputació  
de Barcelona

### 3.3.3. ZONA HABITACIONAL III

Situada a l'est del sector 03 fins ara conegut, d'aquesta zona en coneixem dos àmbits, el 890 (fot. 6), que no ha estat excavat en la seva totalitat i el 1059 (fot. 6, 7), de límits imprecisos en el cantó oest, els quals es troben units per una escala practicada a la roca (U.E. 03.891) (fot. 6). Es tracta, en definitiva, de dos espais comunicats que plausiblement correspondrien a una mateixa unitat estructural, de la qual no podem concretar la funcionalitat donat que ni el material recuperat ni les estructures exhumades són prou explícites en aquest sentit.

#### Ambit 03.890 (fot. 6)

Després de desmontar un marge modern de conreu i d'haver extret els estrats amb ell relacionats, hem pogut documentar l'estrat d'enderroc de les parets de l'habitació (U.E. 03.877), la cronologia del qual cal situar-la en algun moment del període comprès entre el tercer quart del segle II a.n.e. i mitjan del s.I a.n.e. Sota d'aquest hem excavat un altre estrat (U.E. 03.879) que és el que cobreix directament la roca, la datació del qual es mou dins el mateix ventall cronològic.

Els límits de l'habitació per la banda NE i NO ens són desconeguts, donat que en el primer cas queda fora de la cala de 1.990 i per l'oest, si hagués existit una estructura de tancament, està absolutament arrasada. L'espai vé definit per un retall vertical d'entre 30 i 50 cms. de fondària fet



## Museu Arqueològic

Diputació  
de Barcelona

a la roca (U.E. 03.1060) (fot. 6), que descriu una planta no quadrangular; més aviat sembla indicar que seria un àmbit hexagonal del qual n'hem documentat quatre dels seus costats, amb el benentès que en tenim un coneixement parcial, i que, per tant, queda pendent de ratificació per a futures campanyes.

Només hem pogut documentar un dels murs (U.E. 03.878) (fot. 6), de direcció N-S, situat al cantó est de l'habitació. Està fet de pedres mitjanes sense desbastar, una sola cara vista i maçoneria en sec, i s'assenta sobre una banquetta tallada a la roca (U.E. 03.894) (fot. 6). Fent angle amb el mur, i aprofitant, també, el retall U.E. 03.1060, hi ha excavades a la roca les escales que donen accés a l'àmbit i que comuniquen, a l'ensem, amb l'àmbit U.E. 03.1059 (fot. 6, 7).

Finalment, en el sòl de roca (U.E. 03.1061) (fot. 6) hi ha retallades dues estructures de funció incerta, una es tracta de dos canalons comunicats (U.E. 03.893 i U.E. 03.929) situada al bell mig de l'habitació, i l'altre és una estructura en buit de la que no en coneixem tota la seva planta però que sembla tindria forma rectangular i que a tall d'hipòtesi, podria tractar-se d'una cubeta per a albergar-hi una llar (U.E. 03.928) (fot. 6).



**Museu  
Arqueològic**Diputació  
de BarcelonaAmbit 03.1052 (fot. 6, 7)

Petita plataforma de roca repicada i allisada situada al costat SO de l'àmbit anterior i en un pla més elevat, a la qual s'hi accedeix per un petit replà que té el tram d'escales U.E. 03.891, el qual, com ja s'ha dit, la comunica amb l'exterior i amb l'àmbit inferior U.E. 03.890. El seu límit sud està definit per un retall vertical a la roca (U.E. 03.1060).

Quant a les estructures aquí documentades, a part de la cubeta 03.867 (fot. 7), atribuïble sense dubte al *Bronze Final*, disposem d'una sèrie de forats practicats a la roca que pel fet que estan coberts per l'estrat superficial, sense un rebliment propi i individualitzat, són de difícil adscripció cronològica. Malgrat això, i donada la seva ubicació en aquesta plataforma allisada, les tractarem en aquest apartat, tenint sempre present, però, que són estructures de funció i datació incertes. En primer lloc, tenim un retall que probablement sigui un forat de pal (U.E. 03.959), de planta circular tendent a quadrangular i d'uns 30 cms. de diàmetre. Per altra banda, i just al costat de la cubeta de l'*Edat del Bronze*, hi ha un grup de sis petits forats de pal d'uns 10 cms. de diàmetre que estan disposats en dues fileres paral·leles de tres i lleugerament capicullats (U.E. 03.952, 953, 954, 955, 956, i 957) (fot. 7).

Malgrat no disposar de sediment arqueològic que ens aporti una cronologia fidedigne per l'habitació en qüestió, per la relació estructural que guarda amb les restes del

**Museu  
Arqueològic**Diputació  
de Barcelona

voltant, sembla clar que hem de relacionar-lo amb l'àmbit 890, de cronologia ibero-romana, i amb les escales de comunicació d'ambdós, i, en conseqüència, atribuir a tot el conjunt un funcionament i datació unitaris. Resta per aclarir, però, la relació d'aquest àmbit amb l'explotació de la pedrera, ja que es troba en un angle d'aquesta, i sembla, a més, que per damunt d'aquest àmbit i de la pedrera la roca ja no està treballada.

Escales 03.891 (fot. 6)

Tram d'escales de cinc graons retallat a la roca mare. Són escales que des de l'exterior i en sentit descendent condueixen a l'àmbit 03.1059 primer, per mitjà d'un replà que defieneix el tercer graó i van a morir a l'angle sud de l'àmbit 03.890, situat encara en un pla més baix. Els graons són de diferent tamany, paulatinament més amples conforme s'acosten a l'àmbit 890. Donat que se li recolzen estrats amb cronologia inequívoca (U.E. 03.877 i 879), sens dubte hem d'adscriure la construcció d'aquestes escales a l'època ibero-romana, en un moment comprès entre el tercer quart del segle II a.n.e. i mitjan del segle I a.n.e.

**3.3.4. PEDRERA (U.E. 03.773)**

Enguany s'ha continuat excavant la pedrera romano-republicana, descoberta a l'anterior campanya, en direcció



## Museu Arqueològic

Diputació  
de Barcelona

cap el sud i oest. De fet la superfície posada al descobert ha estat petita, però suficient per a poder-la delimitar força pel cantó sud.

La nova zona excavada no ha aportat cap novetat vers el que ja es sabia d'aquesta pedrera ibero-romana. S'han continuat trobant *rases d'extracció*, *blocs semidesbastats* i *empremtes de blocs*. Atès que es tracta d'un dels límits de pedrera, les rases fineixen (U.E. 03.466, 03.882, 03.871, 03.345, 03.294, ...), malgrat n'hi ha que encara continuen (U.E. 03.402 i 03.866 [fot. 3]). Per altra banda, els blocs són a mig desbastar o no s'han extret.

Tant l'amplada com la llargada i l'alçada de blocs i rases és força variable, sempre depenent de l'estat en què s'abandonaren, però també seguint sempre els patrons ja apuntats en la darrera campanya (fig. 2). (Informe Administratiu d'Olèrdola, 1989; BATISTA et al., -en premsa-<sup>11</sup>).

L'estrat que cobria aquesta zona de la pedrera, tant els blocs com el rebliment de les rases, és el *superficial* (U.E. 03.001). Només en un cas es trobà al fons d'una rasa el pedruscall dels treballs de pedrera, però aquest estrat resultà arqueològicament estèril. Per tant, la datació "ibero-romana" es dedueix tipològicament de l'anterior campanya d'excavació (U.E. 03.773) (fot. 8, 9, 10 i 14).

---

<sup>11</sup> BATISTA, R.; MOLIST, N.; ROVIRA, J.; VILALTA, M. (en premsa): *La cantera romana de Olèrdola (Barcelona). Aspectos técnicos y funcionales*. 115<sup>o</sup> Congrès Sociétés Savantes. Avignon, abril 1990.

**Museu  
Arqueològic**Diputació  
de Barcelona

Enguany s'han posat al descobert les següents U.E., part de les quals ja s'ha havien numerat a la darrera campanya (totes les inferiors a 833), però que no s'havien excavat en la seva totalitat, desconeixent-se, doncs, llur morfologia.

**Blocs:** U.E. 03.291, 03.338, 03.344, 03.346, 03.401, 03.429, 03.436, 03.869, 03.880, 03.884, 03.885 (fot. 10) i 03.888.

**Rases:** U.E. 03.294, 03.345, 03.381 (fot. 10), 03.382, 03.402, 03.428, 03.466, 03.870, 03.871, 03.881, 03.882, 03.883 (fot. 10), 03.886 (fot. 10), 03.887, i 03.889.



**Museu  
Arqueològic**

Diputació  
de Barcelona

### 3.4. MEDIEVAL (s. X-XIII) (Fig. 3)

#### 3.4.1. ZONA HABITACIONAL II

El retall o marge antròpic que travessa d'est a oest el sector 03 excavat, va ésser emprat, entre altres coses, per a adossar-hi habitacions tant en època ibero-romana com medieval. Malgrat que, en general, les estructures medievals es van sobreposar a les primeres, no podem descartar la possibilitat de què algunes fossin reaprofitades (vegeu infra: 3.5. *Indeterminades*).

Així doncs, durant la campanya d'excavació del propassat any, va ser documentat parcialment un àmbit medieval (U.E. 03.540) el qual aprofita i s'adossa al gran retall esmentat i que enguany ha estat definitivament excavat. De fet, hem intervingut al voltant d'aquesta habitació, acabant de delimitar el mur de tancament nord de la mateixa (U.E. 03.526) (fot. 20, 22), acabant d'exhaurir, també, alguns sediments coneguts des de 1.989 i excavant algun nou estrat de reblliment o enderroc medieval (U.E. 03.901, 902 i 914).

Quant a noves estructures posades al descobert, tan sols cal mencionar amb certesa com a pertanyents a aquest moment dues sitges (U.E. 03.899 [fot. 19, 20, 21] i U.E. 03.917 [fot. 22]) situades, respectivament, al costat exterior dels murs 03.530 i 03.526 (fot. 19, 20, 22), límits de l'àmbit

**Museu  
Arqueològic**Diputació  
de Barcelona

en qüestió i que seran descrites i tractades individualment en un apartat propi (vegeu infra 3.4.3.).

Disposem, finalment, de dues estructures en buit excavades a la roca, les quals es troben aïllades físicament de l'àmbit 03.540. Es tracta de la fossa circular 03.925, reblida per l'estrat medieval 03.926 i de la cubeta, també circular (U.E. 03.905) (fot. 4, 14, 23, 24) situada en l'extrem est de la zona habitacional II, la qual es troba protegida per un muret semicircular (U.E. 03.981) (fot. 23, 24) que la rodeja per la banda nord. Aquesta estructura, de funcionalitat incerta, es troba coberta i reblida per estrats de clara adscripció medieval (U.E. 03.895 i 898).

### 3.4.2. PEDRERA (U.E. 03.1058)

A l'est de la pedrera romano-republicana que va ésser excavada en part durant la campanya de 1.989 i talant a aquesta, enguany hem exhumat una altra zona de pedrera que, a tenor del material ceràmic que hem recuperat de les rases obertes per a fer els blocs, fou explotada en època medieval (U.E. 03.1058) (fot. 8 i 9).

Es tracta, com la part d'explotació ibèrica tardana-romano republicana, d'una pedrera de pla d'extracció horitzontal que defineix una sèrie de fronts i terrasses, per a salvar el desnivell que descriu el terreny natural de la plataforma rocosa d'Olèrdola. El fet de què la pedra



## Museu Arqueològic

Diputació  
de Barcelona

extreta sigui una calcària recifal, fàcil de treballar per la seva poca duresa, i la pròpia ubicació de la pedrera en la superfície de la plataforma, determinen el sistema d'extracció. Consisteix en aïllar blocs de pedra quadrangulars amb la tècnica de practicar a pic rases paral·leles i perpendiculars que delimiten els quatre costats del carreu, el qual, una vegada exempt, és després amb l'ajut de tascons o altres tècniques que, ara per ara, no podem establir. Això fa que es despreciï força pedra, però en canvi permet l'explotació en horitzontal, que en el cas que ens ocupa és l'únic rentable, donat que no hi ha un penya-segat o desnivell natural del terreny prou pronunciat que permeti l'extracció vertical de la pedra amb relativa facilitat.

Les rases, de secció en forma d'"U", tenen una amplada que oscil·la entre els 25 i 80 cms, encara que la mitja se situa entre els 40 i 50 cms. Per altra banda, els blocs, que són de planta rectangular, fan entre 70 i 180 cms d'amplada, entre 130 i 300 cms de llargada, i de fondària medeixen uns 100 cms  $\pm 30$ .

En definitiva, malgrat que la tècnica i la morfologia de la pedrera medieval són idèntiques a les de l'explotació romano-republicana, estructuralment es pot diferenciar a simple vista una zona de l'altra, sobretot perquè el mòdul estàndard de bloc és diferent en un i en l'altre cas i perquè les rases d'extracció paral·leles i perpendiculars d'una i altra època difereixen quant a l'orientació en uns quants graus. Majoritàriament, els blocs de la pedrera



## Museu Arqueològic

Diputació  
de Barcelona

romano-republicana són rectangulars i llargs i estrets i les rases tenen una amplada d'entre 20 i 30 cms., mentre que els carreus medievals tenen un mòdul mig on la diferència entre l'eix transversal i longitudinal és menor, donant com a resultat blocs de pedra també rectangulars però més proporcionats i tendents al quadrat. Altrament, les rases medievals són el doble d'amples que les ibero-romanes.

Fel què fa als estrats arqueològics relacionats amb la pedrera medieval, sota l'estrat superficial hi hem documentat un potent estrat (U.E. 03.330) que rebleix la majoria de les rases i cobreix alguns blocs i empremtes de bloc i és de formació moderna. Dóna la impressió de què es tracta d'un estrat de nivellació de la zona i preparació pels treballs agrícoles. D'estrats "in situ" de cronologia medieval tan sols han pogut ésser documentats de forma molt puntual dins de les rases. Són les U.E. 03.864, 03.865 i 03.872, que són estrats de reble o *escuma* de la pedrera que presenten, obviament, fragments de pedra de tamany variable fruit de les tasques de tallat i extracció de carreus.

Hem donat un número general a la pedrera medieval (U.E. 03.1058) així com hem individualitzat i numerat tots els elements estructurals que s'hi han localitzat: **blocs en procés d'extracció:** 03.960, 03.964, 03.966, 03.977 (fot. 8), 03.1008, 03.1029 (fot. 8), 03.1030 (fot. 8, 9) i 03.103; **empremtes de blocs:** 03.970, 03.978, 03.979, 03.1028 i 03.1035 (fot. 8); **blocs despresos:** 03.971; **rases:** 03.873, 03.961, 03.962, 03.963, 03.967, 03.968, 03.969, 03.972, 03.973, 03.974, 03.975, 03.976, 03.1009, 03.1010, 03.1011,





## Museu Arqueològic

Diputació  
de Barcelona

03.1027, 03.1031 (fot. 8), 03.1032, 03.1033 (fot. 8),  
03.1036, 03.1037, 03.1038, 03.1039 i 03.1040; plataforma de  
preparació d'un bloc: 03.965.

### 3.4.3. SITGES

Set noves sitges medievals han estat documentades en la present campanya, dues en una petita plataforma a l'est del sector 03 (U.E. 03.856 i U.E. 03.859), dues més a l'exterior de l'àmbit 540, en la zona habitacional II (U.E. 03.899 i U.E. 03.917), i tres més (U.E. 1016, 1018 i 1020) a l'oest del sector 03 (zona encara no excavada), de les quals només s'ha exavat l'última.

Sitja U.E. 03.856 (fot. 11, 12, 17) (fig. 3)

De boca rectangular amb els angles arrodonits, té el fons pla i la secció ovalada. Presenta, a tot el voltant, un rebaix que funcionava com a encaix per a acoblar-hi una tapadora. Estava amortitzada per l'estrat U.E. 03.857 -que dona la sensació de ser part de l'estrat superficial- i pel U.E. 03.858, que és un rebliment de terra i grans blocs de pedra, d'entre els quals, una llosa rectangular en podria ésser part de la tapadora.

L'encaix per la tapadora està trencat en la cantonada de l'oest, que té la cota més baixa, on sembla que parteixi un canaló de desguàs (U.E. 03.1006) d'uns 5 o 6 cms. d'amplada

**Museu  
Arqueològic**Diputació  
de Barcelona

excavat a la roca, el qual estava reblit per l'estrat superficial. Tanmateix, malgrat no disposar de material ceràmic que ens aportí una cronologia fiable, estructuralment cal relacionar la sitja que ens ocupa amb dos forats de pal (U.E. 03.998 i 03.999) excavats també a la roca, circulars i verticals, que es troben al costat dels angles sud i oest de la mateixa, i que molt plausiblement serien els encaixos d'alguna estructura de fusta la funció de la qual és, ara per ara, difícil de determinar.

**Sitja U.E. 03.859 (fot. 11) (Fig.3)**

Tallada també a la roca i situada al costat de la precedent i amb característiques formals similars, estava descoberta i buidada abans d'iniciar les actuacions arqueològiques en aquest sector. El fons estava ocupat per una vintena de pedres grosses però sense material arqueològic. Estructuralment cal posar-la en relació amb dos forats de pal verticals practicats a la roca, un de circular al costat de l'angle sud (U.E. 03.1000) i un altre de quadrat en l'angle oest (U.E. 03.1001), que, repetint el mateix esquema que en el cas de la sitja anterior, semblen fets per a encaixar-hi una estructura de fusta auxiliar a la sitja.

Aquestes dues sitges es troben excavades en una petita terrassa on, a més a més, hi ha retallats tota una sèrie de canalons i cubetes de funció incerta. Sembla clar, malgrat no disposem de material que ens ho pugui confirmar, que els canals U.E. 03.932 i 03.933 (fot. 11, 14, 17) van ser fets

**Museu  
Arqueològic**Diputació  
de BarcelonaSitja U.E. 03.899 (fot. 19, 20, 21) (fig. 3)

Situada a l'est del mur U.E. 03.530 (fot. 19, 20, 22) i excavada a la roca, només s'ha documentat la planta de la seva boca. No s'ha buidat el seu rebliment. De tota manera, donades les seves característiques formals -planta rectangular amb els angles arrodonits, encaix per a tapadora a tot el voltant de la boca- li suposem una cronologia medieval. Sembla ser que tindria un canaló de desguàs (U.E. 03.1042) des de l'angle nord, encara que la forta erosió que presenta impedeix confirmar aquesta connexió estructural amb la sitja.

Sitja U.E. 03.917 (fot. 22) (fig. 3)

Excavada a la roca i situada a l'exterior de l'àmbit 03.540, la seva construcció va implicar la destrucció parcial del parament nord del mur medieval U.E. 03.526 (fot. 20, 22). La seva boca és de planta rectangular amb els angles arrodonits i presenta, a més a més de l'encaix per a la tapadora, un canal de desguàs d'uns 15 cms. d'amplada (U.E. 03.919) que envolta tot el seu perímetre. Està coberta per un estrat d'enderroc medieval (U.E. 03.914). Malgrat que no s'ha excavat el seu rebliment interior, la sitja en qüestió té una clara tipologia medieval.

Sitja U.E. 03.1020 (fig. 14)

Aquesta sitja està ubicada fora de la zona excavada enguany, a l'oest del sector 03, i a l'interior d'una coveta

**Museu  
Arqueològic**Diputació  
de BarcelonaSitja U.E. 03.1020 (fig. 14)

Aquesta sitja està ubicada fora de la zona excavada enguany, a l'oest del sector 03, i a l'interior d'una coveta retallada artificialment (03.1019) per a protegir-la de l'intempèrie. Ens vam veure obligats a excavar-la en el moment en què es decidí de reblir-la amb grava, a l'igual que les seves veïnes excavades en la campanya de 1989. Aquesta coveta era a la vista des de sempre, es a dir, que la sitja no era coberta per cap estrat ni conservava cap resta de tapadora, així com tampoc es trobà en el seu interior restes que poguéssin pertànyer a ella.

El seu rebliment, que només ocupava la meitat inferior, era del tot modern, estant compostat per l'estrat 03.1022 de pedres abocades al seu interior i per un sediment argilós i fi (03.1057) que ocupava el fons de la sitja i que contenia materials de totes èpoques.

La seva tipologia és de fàcies medieval, amb una boca quadrangular que presenta un encaix (U.E. 03.1021) per a la tapadora.



**Museu  
Arqueològic**

Diputació  
de Barcelona

### 3.5. INDETERMINADES

A part de les U.E. descrites fins aquest moment, n'hi ha d'altres que per manca de posició estratigràfica i/o relació entre elles, no s'han pogut afiliar a cap de les èpoques establertes (fig. 4). Malgrat tot, per a facilitar la seva situació, les anirem describint dins d'apartats zonals.

#### 3.5.1. ESPAI DE CIRCULACIÓ (U.E. 03.984)

Aquesta U.E. (fot. 8, 9, 14, 15, 16, 17, 18, 19, 20, 21, 24), que contempla tota l'àmplia zona per on transcorre aquest carrer, es podria haver descrit dins de l'apartat d'ibèric, car tenim termes *ante quem* que li donen aquesta filiació, però la manca d'estrats que ens datin la seva construcció i abandonament ens ha fet inclinar per a posar-lo dins d'aquest capítol. La seva forma de corva determina que en època moderna s'hi construís un marge modern i sobre la superfície plana una feixa, com demostren les marques de les relles sobre la roca.

Ja hem dit que no sabem la data de construcció d'aquest, però en el seu marge inferior (03.982) s'hi adossen parets i estrats d'època ibero-romana, el que seria un element de datació indirecta (fot. 15, 16, 17, 18, 24).

**Museu  
Arqueològic**Diputació  
de Barcelona

D'altra banda, la pedrera medieval (03.1058) talla, pel cantó sud-oest de la casa, aquest espai de circulació (fot. 3, 9), el que no vol dir que en aquest moment encara s'utilitzés per a la sortida dels blocs extrets, però que d'alguna manera marca la seva darrera etapa funcional. També, sembla com si aquest carrer ja hagués estat utilitzat per a la sortida de blocs de la pedrera ibero-romana (03.773). En un moment posterior, la pedrera ibero-romana arriba, inclús, a envair part de la superfície del carrer. (fot. 9, 14).

Davant la manca d'un terme *post quem*, de tot això en podríem deduir que es tracta d'un carrer del poblat ibèric, anterior a l'explotació de les pedreres, i que posteriorment fou utilitzat per a la sortida de blocs. O, que aquest, es construí ja en època ibero-romana i amb una funcionalitat directament relacionada amb la pedrera. D'una o altra manera, el que sí és evident, és que en època medieval els blocs deuria sortir per aquest indret.

Altres elements relacionats amb aquesta U.E. per estar ubicats al cim d'ella, són una *cupeta rectangular allargada* (03.985), amb pedres petites enganxades amb concreció calcària al seu fons (fot. 15); una mena de *forat de pal* (03.986), poc profund (fot. 15); dos *canalons* de desguàs d'aigües (03.988 i 03.989) (fot. 14, 15); i dos *graons* (03.1007) malfakturats (fot. 11, 24), en el límit nord-est d'aquest espai de circulació.



## Museu Arqueològic

Diputació  
de Barcelona

### 3.5.2. BANQUETA AMB "PICA" (U.E. 03.990)

En el límit sud-oest de la zona habitacional II i de costat amb l'àmbit 03.540, del que se separa pel mur 03.530, hi ha una mena d'àmbit del que no ens resta cap mena de mur que s'hi pugui relacionar directament (fot. 19, 20). És aquí on s'ubica la sitja 03.899, pel cim de la qual hi ha una *banqueta* (03.990) retallada en la roca mare.

Aquesta *banqueta* no s'ha pogut datar perquè estava coberta per l'estrat de conreu (03.892), a part d'observar-s'hi perfectament les marques de la rella de l'arada (fot. 19, 20). D'altra banda, els estrats que s'hi entreguen han estat tots datats pel seu contingut com medievals (relació directa amb la sitja 03.899 ?), però amb la contradicció de que a aquesta *banqueta* se li recolza el mur ibèric 03.924 (fot. 18). Davant d'aquest fet caldria pensar, doncs, que aquesta U.E. és de construcció ibèrica, però que fou reutilitzada en època medieval, en el moment en què es construeix la sitja, removent d'aquesta manera els estrats d'època ibèrica.

Més difícil de determinar a quina època corresponen són els elements que integren aquesta *banqueta*. Hi tenim retallada en ella la *cupeta/pica* (03.993) (fot. 19, 20, 21), la qual presenta un *forat de desguàs* (03.992) (fot. 21); un altre *forat* (03.991) que traspassa de la part superior de la *banqueta* al frontal d'ella (fot. 20, 21); i, quatre "mitjes llunes" o *encaixos* (03.1044-47), endinsats en els retalls verticals que conformen la *banqueta* (fot. 20, 21). Un altre



## Museu Arqueològic

Diputació  
de Barcelona

element que podria estar relacionat amb aquesta estructura, però que es troba retallat al cim del carrer (03.984), són 4 "foradets de pal" (03.1048), poc profunds i disposats en els vèrtex d'un quadrat (fot. 20).

Totes aquestes U.E. semblen correspondre a la base-suport d'alguna estructura més complexe, de la qual no s'han conservat les seves restes i que, per ara, es fa difícil d'interpretar. Adhuc, no es pot descartar el que hi puguin haver diferències cronològiques entre aquests distints elements, donada la successió d'hàbitats en la zona.

### 3.5.3. ZONA HABITACIONAL I

Dins d'aquesta zona, però sense context arqueològic, s'hi troben els "forats de pal" 03.834, 03.860 i 03.861, els quals estaven coberts pel nivell superficial. La seva relació amb les diferents fases ocupacionals d'aquesta zona es fa impossible, sense descartar el que pogués ser d'una etapa anterior (Bronze Final, etc. ?).

### 3.5.4. ZONA HABITACIONAL II

En aquesta plataforma, entre l'espai de circulació 03.984 i el llarg canal 03.046 (fot. 23), hi trobarem distints canalons, 03.1049, 03.1050 i 03.1051, probablement de desguàs, que estan solament coberts per l'estrat superficial; el retall (03.1052) de cantonada rectangular; i, un





## Museu Arqueològic

Diputació  
de Barcelona

retall circular (03.1041), poc profund i d'uns 50 cm de diàmetre.

### 3.5.5. PLATAFORMA ON S'UBICA LA SITJA 03.859

A part de les U.E. que ja hem descrit al parlar d'aquesta sitja (vegeu apartat 3.4.3.), cal esmentar tot un seguit d'elements estructurals retallats en la roca mare, i que només estaven coberts pel nivell superficial.

De *canalons* n'hi ha que tenen una clara funció de desguàs (03.930), però a d'altres no els hi podem atribuir una funcionalitat en concret: 03.939, 03.940, 03.943, 03.947, 03.949, 03.950 i 03.1005 (fot. 11).

Hi ha *cubetes* de diferents formes i mides: 03.934 (rectangular), 03.936 (fot. 11) (de tendència pentagonal i relacionada amb el *canaló* 03.937), 03.995, i la 03.931 (rectangular i obliterated pel llarg *canal* medieval 03.932).

S'han documentat els *forats* retallats en el sòl: 03.935 i 03.1002, de forma ovalada; 03.938, 03.941, 03.945 i 03.946 de forma circular; i, 03.1003 (fot. 11) i 03.1004, de forma quadrangular. També els retalls 03.996 (marge on es recolza una olivera que s'ha deixat en jardineria) i 03.997.

També, hi ha altres retalls que conformen marges o estan impresos en ells i que es troben per sota d'aquesta



**Museu  
Arqueològic**

Diputació  
de Barcelona

plataforma, entre ella i la *zona habitacional I*, àrea que no s'ha excavat per trobar-s'hi en ella un grupet d'alzines i tractar-se del límit est de l'excavació d'enguany. Es tracta de les U.E. 03.942, 03.944 i 03.948 (marges) i de la petita plataforma no excavada, 03.951, on hi ha les alzines.

### 3.5.6. ESTRUCTURES RELACIONADES AMB EL CANAL 03.046

Relacionat amb aquest i en la campanya d'enguany s'ha excavat una *fossa/cubeta* (03.915) (natural ?), reblida amb materials de tota època, que li donen una data d'amortització de medieval o posterior. Associada amb ella hi tenim el *retall* 03.1062, que hi conduiria aigua, reforçant d'aquesta manera l'hipòtesi de *fossa de decantació*, abans de transvaessar l'aigua al canal 03.046.

També al costat del canal 03.046, hi ha un *retall* hemisfèric, ja excavat en campanyes anteriors, quan se netejà pràcticament tot el canal de dalt a baix, que no sabem si fou amortitzat per la construcció del canal o si és part d'alguna estructura de cobertura relacionada amb ell, a part de què sembla tenir un origen càrstic (fig. 4).



**Museu  
Arqueològic**

Diputació  
de Barcelona

#### 4. ELS MATERIALS ARQUEOLÒGICS EXHUMATS

Com en campanyes precedents, els materials arqueològics que han estat recuperats durant l'excavació de 1.990 a Olèrdola presenten un elevat grau de fragmentació per les causes que al llarg d'aquest informe s'han anat apuntant, com és la forta erosió i, sobretot, la acció antròpica que s'ha traduït en un constant aprofitament del terreny per al conreu.

S'han exhumat un total de 23.789 fragments ceràmics dels quals un 87 % pertanyen a època ibèrica/romano-republicana (roja a torn, grisa monocroma, grollera, vernís negre, comuna romana, àmfora), en front el material medieval (ceràmica grisa a torn ràpid i a torn lent) que tan sols representa el 5,39 % del total. Aquesta gran diferència de percentatges és lleugerament superior a la estimada pels materials de la campanya de l'any anterior, en la qual el material ibero-romà significa el 75,35 % sobre el total, mentre que el medieval se situa en el 4,88 %.

La aclaparadora presència de restes mobles ibero-romans es constata, àdhuc, en estrats de clara cronologia medieval, on a voltes segueix sent el majoritari. Tot això ens dona compte de la importància, no sempre valorada en la mesura que es mereix, que tingué l'establiment ibèric posteriorment romanitzat d'Olèrdola.



## Museu Arqueològic

Diputació  
de Barcelona

### 4.1. BRONZE\_FINAL

Tan sols hem documentat un estrat o conjunt tancat de l'Edat del Bronze, la UE. 03.868, que correspon al rebliment de la cubeta U.E. 03.867, única estructura localitzada enguany d'aquest moment. De tota manera, encara que aquest tipus de material només representi el 0,51 % del total exhumat, la seva presència, encara que escadussera, és constant en estrats de formació posterior. Les formes identificades corresponen a vasos petits carenats o de vora bisellada, normalment a l'interior del vas, tot i que disposem de més d'un exemple que presenta un bisell doble, a l'extern i l'intern de la vora. Per altra banda, és habitual trobar les superfícies brunyides i, quant a les decoracions, tenim exemples de cordons, d'incisions (línies paral·leles de punts i sanefa de ziga-zaga doble) i acanalats (normalment horitzontals i paral·lels), d'entre els quals cal destacar un fragment, aparegut dins l'estrat 03.868, que presenta acanalats que fan una sanefa de greques.

Quant a l'adscripció cronològica, el material no presenta novetats respecte les datacions proposades en campanyes precedents, és a dir, entorn els segles X-VIII. Constatem, novament, la manca de materials afiliables al moment de transició de l'Edat del Bronze al Primer Ferro.

### 4.2. ÈPOCA\_IBÈRICA

De bon tros el més abundant, el material ceràmic estrictament de tècnica ibèrica (roja a torn, grisa monocroma,



## Museu Arqueològic

Diputació  
de Barcelona

grollera de cuina) representa el 80,3 % del total de la campanya, amb 19.106 fragments, i abasta un ventall cronològic d'entre el segle IV a.n.e. fins a mitjan del segle I a.n.e.

Donada la dificultat d'establir a partir d'aquestes ceràmiques, perioditzacions i evolucions tipològiques de les quals es puguin inferir conclusions cronològiques, és problemàtic discernir quines peces pertanyen al moment ibèric ple i quines a l'ibèric tardà. Malgrat que enguany hem documentat un estrat clarament del segle IV-III a.n.e. (U.E. 03.866), la ceràmica ibèrica no és prou explícita en aquest sentit i, per tant, cal fixar-nos en el material d'importació per a atribuir-li una cronologia. A més a més, en molts dels estrats de formació posterior hi ha barrejats materials que plausiblement pertanyen a aquesta època. Per tot això, sota aquest epígraf tractarem de les ceràmiques d'importació del període ibèric ple i de les ceràmiques de tècnica ibèrica en general, malgrat que també, i posteriorment, convisquin amb materials propis del món romanitzat, dels quals en farem referència en el capítol següent.

A) Materials d'importació: 1) *Ceràmica àtica*: disposem de 40 frags. en total, la majoria de vernís negre, d'entre els quals cal destacar un peu de copeta (Lam. 1, n<sup>o</sup> 1), una vora de *skyphos* (Lam. 1, n<sup>o</sup> 3) i una altra d'una pàtera Lam. 23. De ceràmica de *figures roges* tan sols disposem d'un fragment informe, el motiu decoratiu del qual no podem identificar. 2) *Ceràmica protocampaniana*: dels 13 frags. inventariats, cal mencionar el peu de bol o pàtera que representem en la làmina 1, n<sup>o</sup> 6, que atribuïm al "*Taller de les Petites*



## Museu Arqueològic

Diputació  
de Barcelona

*Estampilles". 3) Amfora púnica: n'hem recuperat 185 fragments, molts d'ells amb les parets estriades. Hem pogut identificar dos individus del tipus Maña E antic de perfil bitroncocònic (Làm. 5, n° 5; 1, Là. 10, n° 2), una Maña D (Làm. 10, n° 1) i dos exemplars de PE 11 (Làm. 5, n° 4 i 6). 4) Ceràmica púnica: en l'estrat superficial hem trobat un fragment de peu d'una peça que hem identificat com a morter (Làm. 10, n° 3).*

**B) Materials ibèrics:** 1) *Ceràmica grisa monocroma:* dels 406 frags. recuperats, abunden les formes tardanes donat que, a banda dels usuals bicònics (Làm. 3, n° 5) i bols, hi ha formes que imiten algunes peces del repertori del vernís negre romà-republicà, com la representada en la Là. 3, n° 4, que pren com a prototipus la forma *Lamboglia 1*, típica de la *Campaniana B*. També imita una forma de vernís negre el plat de peix o *Lamboglia 23* que representem en la Là. 3 n° 3, encara que el prototipus no és exclusiu de les produccions campanianes, atès que es troba ja entre les ceràmiques àtiques del s. IV a.n.e. 2) *Ceràmica roja a torn:* sens dubte la més abundant, amb 17.313 frags. (pintades incloses), que representa el 72,77 % del total de frags. de la campanya que ens ocupa. Potser la forma més freqüent sigui l'àmfora ibèrica però el repertori de què disposem és bastant ampli i inclou, també, altres peces de magatzem i transport, com ara grans gerres de coll de cigne, tenalles (Làm. 4, n° 1) i poals, i peces de taula o auxiliars, com ara bols, gerres de tipologia diversa, *kalathoi* (Làm. 4, n° 2 i 3) i pàteres (Làm. 5, n° 1, imitació d'una pàtera 5/7,



## Museu Arqueològic

Diputació  
de Barcelona

típica de la *campaniana B*). La ceràmica ibèrica pintada és molt escassa (només en tenim 105 fragts., cosa que significa tan sols el 0,61 % del total de la roja a torn) i pobrament decorada. Els motius més usuals són les bandes i els filets; els cercles concèntrics estan poc representats (Làm. 5, n<sup>o</sup> 3) i altres motius més elaborats són francament inusuals (Làm. 5 n<sup>o</sup> 2). 3) *Ceràmica grollera de cuina*: feta tant a torn lent com també a mà, la majoria de formes són cassoles, olles i tapadores. Els fragments informes a mà presenten problemes d'identificació car es poden confondre a voltes amb ceràmiques del Bronze Final. 4) *Altres materials*: tan sols remarquem la troballa en l'estrat 03.835 d'una moneda de bronze de la seca de Kese.

### 4.3. PERÍODE ROMANO-REPUBLICA

[1] *Ceràmiques de vernís negre*: De ceràmica *campaniana A* tan sols n'hem recuperat 88 fragments (el 0,36 % del total) la majoria dels quals corresponen a diferents tipus de bols i pàteres (Làm. 1, n<sup>o</sup> 4 i 5), mentre que de *Campaniana B* o *Ecioide* se n'han exhumat 224 frags. (el 0,94 % del total), gairebé el triple que del tipus anterior. Sens dubte, les formes més freqüents són la *Lamboglia 1* (Làm. 2, n<sup>o</sup> 2 i 3), la pàtera 5/7 i el plat de peix *Lamboglia 23* (Làm. 2, n<sup>o</sup> 1). [2] *Ceràmica de parets fines*: la forma més usual és el cubilet del tipus *Mayet III* la cronologia del qual abasta des de mitjan del s. II a.n.e. fins a finals del s. I a.n.e.. Les decoracions que més abunden són les espines de peix a la barbotina. [3] *Ceràmica roig-pompeia*: escassament represen-



## Museu Arqueològic

Diputació  
de Barcelona

tada, els frags. de cassola amb recobriment roig intern tan sols representen el 0,04 % del total de frags. ceràmics inventariats (Làm. 7, n° 2). [4] *Ceràmica comuna itàlica*: s'han recuperat 24 fragments que corresponen a tapadores (Làm. 7, n° 1) i pàteres. (representa el 0,1 % sobre el total). [5] *Ceràmica comuna oxidada romana*: Enguany se n'han inventariat 876 frags.; la majoria de les formes corresponen al servei de taula, sent molt abundants les imitacions del bol *Lamboglia 1* i les gerres. A voltes la superfície externa de les peces està recoberta per un engalbat roig ataronjat. [6] *Àmfores*: dels 30 fragments que amb seguretat corresponen a tipus romans, hem identificat dos vares de greco-itàlica (Làm. 6, n° 1) i quatre de *Dressel 1* (Làm. 6, n° 2 i 3). De tota manera, hem recuperat altres 1.326 frags., informes en la seva majoria, que són de molt difícil adscripció i que, per tant, sota la classificació genèrica d'*àmfora* (AMF) han estat inventariats. [7] *Terra Sigillata Itàlica*: ha aparegut un fragment de vora "*à marli*" d'una possible forma Goudineau 6, datable entorn el 40-30 a.n.e. Presenta decoració impresa a la vora, a base d'una sanefa d'oves alternades amb un altre motiu allargassat acabat en punta. El llavi intern presenta, també, impressions que li confereixen un aspecte dentat.

#### 4.4. ÉPOCA ROMANO IMPERIAL (Làm. 7, n° 3)

En la campanya que ens ocupa hem exhumat el primer fragment ceràmic conegut del jaciment afiliable a l'època





## Museu Arqueològic

Diputació  
de Barcelona

romano-imperial. Es tracta d'un fragment de vora d'una forma oberta de *Terra Sigillata Hispanica*.

### 4.5. ÈPOCA MEDIEVAL

El material ceràmic medieval exhumat a Olèrdola durant la campanya que ens ocupa tan sols representa el 5,39 % del total de fragments recuperats, mentre que els materials antics se situen en el 87 % (1.285 i 22.344 fragments, respectivament). Com ja s'apuntava a l'inici d'aquest capítol, ni tan sols en estrats de formació medieval la ceràmica de l'època arriba a ser la majoritària. En molts casos, inclús, la seva presència és testimonial, encara que suficient per a determinar la cronologia d'un estrat. Respecte els resultats de la campanya d'excavació del propassat any, no tan sols són similars els percentatges entre una i altra categories de material, sinó que, a més a més, aquest últim fet exposat també va ser constatat.

Només es documenten dues menes de ceràmica, la *grisa a torn ràpid* i la *grisa a torn lent*. D'entre les segones, la tipologia és molt limitada a olles de vora més o menys exvasada i de diferents tamanys que, a voltes, presenten un abocador. Les pastes són bastant grolleres, poc depurades i cuites a forn reductor, i freqüentment estan ennegrides com a conseqüència d'haver estat en contacte amb el foc, cosa que fa que les asimilem a la cocció d'aliments i a la cuina. Alguns exemplars presenten una decoració estriada en el coll i inici de la panxa.



## Museu Arqueològic

Diputació  
de Barcelona

Una mica més variada és la tipologia dels recipients fets amb la tècnica del torn ràpid, tot i que domina, també, l'olla amb o sense broc (Làm. 8, n<sup>o</sup> 2). Altres formes representades són els gibrells de parets rectes (Làm. 8, n<sup>o</sup> 1), les gerres amb boca lobulada (Làm. 8, n<sup>o</sup> 3) i les que tenen abocador. Quant a les pastes, en el cas que tractem són més depurades, cuidades i de color gris clar. Finalment, pel que fa a les decoracions, les estries a l'arrencament de la panxa constitueixen el recurs més utilitzat, tot i que disposem d'un exemple de decoració estampillada (Làm. 9, n<sup>o</sup> 1).

D'entre els materials no ceràmics, tan sols destacarem l'aparició de dos objectes fets d'òs (Làm. 9, n<sup>o</sup> 3 i 4) amb decoració incisa de línies de punts paral·leles i obliqües, la funcionalitat dels quals no està, ara per ara, establerta. De forma regular han anat apareixent altres fragments similars en diverses de les campanyes anteriors i pensem que per paral·lels podrien provenir de la cultura musulmana.

**Museu  
Arqueològic**Diputació  
de Barcelona**4.6. DESCRIPCIÓ DEL MATERIAL DIBUIXAT I LAMINES****Làmina 1****1.- Núm. Inv. OL90.03.841.4**

Fragment de peu de copeta de ceràmica àtica de vernís negre. L'argila és depurada i de color beige clar. El vernís és brillant i està esquarterat. *Cronologia*: s.IV a.n.e.

**2.- Núm. Inv. OL90.03.833.44**

Fragment informe de ceràmica àtica de figures roges, la decoració del qual és indeterminada. Correspon segurament a una forma tancada, donat que a la cara interna del fragment no hi ha vernís. L'argila és molt depurada i el dergreixant no és visible. El vernís és força brillant i està ben adherit. *Cronologia*: s.V-IV a.n.e.

**3.- Núm. Inv. OL90.03.866.23**

Fragment de vora lleugerament exvasada de *skyphos* de ceràmica àtica de vernís negre, amb el llavi lleugerament apuntat. Té l'argila depurada i és de color taronja. El vernís és molt brillant, dens i ben adherit a l'exterior i interior al costat de la vora, mentre que la part interna de la paret és notòriament menys dens. *Cronologia*: s.IV a.n.e.

**4.- Núm. Inv. OL90.03.877.20**

Fragment de fons i peu anular d'una pàtera o d'un bol de ceràmica *campaniana* A. Presenta dues palmetes impreses al



## Museu Arqueològic

Diputació  
de Barcelona

fons envoltades d'una cercle a rodeta. La pasta és de color vermellós fosc i té punts blancs com a desgreixant. El vernís negre és mate i lleugerament irisat. *Cronologia:* finals s. III - mitjan s. I a.n.e.

### 5.- Núm. Inv. OL90.03.875.1

Fragment de fons i peu anular d'un bol o pàtera de ceràmica *campaniana A* amb una roseta estampillada al bell mig del fons de la qual sols en coneixem la meitat però que tindria 7 ó 8 pètals en relleu. L'argila és bastant porosa, ataronjada, i presenta mica molt fina com a desgreixant. El vernís negre és bastant brillant i irisat. A l'exterior del peu hi ha marcades unes ditades, fruit de la immersió de la peça en el vernís. *Cronologia:* finals s. III - mitjan s. I a.n.e.

### 6.- Núm. Inv. OL90.03.836.12

Fragment de fons i peu d'un bol de ceràmica *protocampaniana*, del "Taller de les petites estampilles", que presenta una palmeta impressa al centre del fons. La pasta és porosa i de color vermellós intens. El vernís negre, aplicat per immersió, és mate i poc dens. La part anterior del peu i del fons no té vernís. *Cronologia:* 285 ±20 a.n.e.

### 7.- Núm. Inv. OL90.03.892.2

Fragment de fons i peu anular d'una pàtera *Lamboglia 5/7* de ceràmica *campaniana B* o *Bevide*. El peu presenta una motllura simple en la cara externa. A l'intern del fons hi ha dos grups de dos estries concèntriques. La pasta és de color



## Museu Arqueològic

Diputació  
de Barcelona

beix, amb desgreixant de quars i punts negres molt fins.  
*Cronologia:* tercer quart del s. II - mitjan del s. I a.n.e.

### Làmina 2

#### 1.- Núm. Inv. OL90.03.841.10

Fragment de vora pendent i paret d'un plat de peix de la forma *Lamboglia 23* o *Morel 1121*, en ceràmica *campaniana B* o *Beoïde*. Presenta una estria prima a l'intern i al costat de la vora, fet que tan *Lamboglia* com *Morel* coincideixen en considerar-lo característic d'exemplars antics, de segles IV i III a.n.e.. No obstant, en el cas que ens ocupa, les característiques tant de l'argila com del vernís ens fan pensar amb una datació més tardana, dins de les produccions de *Campaniana B* o *Beoïde*. *Cronologia:* 3<sup>er</sup> quart s. II - mitjan s. I a.n.e.

#### 2.- Núm. Inv. OL90.03.895.1

Fragment de vora i paret d'un bol de la forma *Lamboglia 1* de ceràmica *campaniana B* o *Beoïde*. Presenta una estria a la cara externa, prop de la vora. La pasta és de color beix rosat, fina i sense desgreixant visible. El vernís negre té reflexos metal·litzats. *Cronologia:* 3<sup>er</sup> quart s. II - mitjan s. I a.n.e.

#### 3.- Núm. Inv. OL90.03.841.9

Fragment de vora i paret de bol de la forma *Lamboglia 1* o *Morel 2320*, de ceràmica *campaniana B* o *Beoïde*. Presenta dues

**Museu  
Arqueològic**Diputació  
de Barcelona

estries en la cara externa de la peça, prop de la vora. L'argila, fina i depurada, és de color beix rosat. EL vernís negre és molt dens, de bona qualitat, brillant, lleugerament granulós i ben adherit. *Cronologia:* primera meitat s.I a.n.e.

## 4.- Núm. Inv. OL90.03.892.9

Fragment de fons i peu d'una *pixide* de la forma *Lamboglia 3* o *Morel* sèrie 7540 en *campaniana B* o *Beoïde*. La pasta és depurada, sense desgredant visible i de color beix. Vernís negre mate. *Cronologia:* Tercer quart s.II - s.I a.n.e.

## 5.- Núm. Inv. OL90.03.833.4

Fragment de vora ondulada d'una forma *Lamboglia 4* o *Morel* sèrie 1410. Pasta porosa, de color beix, amb desgredant fi de mica i quars. El vernís és mate, poc adherit i força esquarтерat. *Cronologia:* tercer quart s.II - s.I a.n.e.

## Làmina 3

## 1.- Núm. Inv. OL90.03.841.35

Fragment d'agafador de botó de tapadora de ceràmica ibèrica grisa monocroma. La pasta, de color gris fosc, és depurada i fina, sense desgredant visible. *Cronologia:* s.II - primera meitat s.I a.n.e.

## 2.- Núm. Inv. OL90.03.841.30

**Museu  
Arqueològic**Diputació  
de Barcelona

Fragment de vora i paret d'una tapadora de ceràmica grisa ibèrica. Presenta tres forats de reparació. L'argila és bastant grollera, amb desgreixant molt abundant però fi, de quars i mica. El nucli és de color marró-rogenç mentre que les superfícies són negreses. *Cronologia*: II-primera meitat del I a.n.e.

**3.- Núm. Inv. OL90.03.864.2**

Fragment de vora i paret d'un plat de peix de ceràmica ibèrica grisa monocroma, inspirat en la pàtera *Lamboglia* 23, del repertori de vernís negre. L'argila és homogènia, bastant porosa, de color gris fosc. El desgreixant és poc visible, molt fi, de quars i mica. *Cronologia*: finals s.II-mitjan s.I a.n.e.

**4.- Núm. Inv. OL90.03.835.28**

Fragment de vora, paret, peu i fons d'un bol de ceràmica ibèrica grisa monocroma, que imita la forma *Lamboglia* 1 de la ceràmica *campaniana* B. La pasta és poc depurada, molt porosa i deixa pols al tacte. El desgreixant és de quars. *Cronologia*: Tercer quart s.II - s.I a.n.e.

**5.- Núm. Inv. OL90.03.835.30**

Fragment de vora, paret i arrencament de nansa d'una gerra de ceràmica ibèrica grisa monocroma. La vora és còncava i d'ella parteix la nansa, que és de secció circular. L'argila, de color gris, està poc depurada, és porosa i té el tacte granulós. El desgreixant és de quars. *Cronologia*:

**Museu  
Arqueològic**Diputació  
de Barcelona**Làmina 4**

1.- Núm. Inv. OL90.03.841.39

Fragment de vora i paret d'un gran vas, gerra o tenalla, de ceràmica ibèrica roja a torn. La pasta és de color ataronjat, força depurada, amb desgreixant de quars molt fi i abundant. La superfície externa està recoberta per un engalbat ocre. *Cronologia*: s. II-I a.n.e.

2.- Núm. Inv. OL90.03.875.12

Fragment de vora i paret d'un *kalathos* de ceràmica roja a torn ibèrica. L'argila, de color taronja fosc intens, és bastant porosa i poc depurada. El desgreixant és molt abundant en quars, i també conté mica daurada però en menys quantitat. *Cronologia*: s. II - I a.n.e.

3.- Núm. Inv. OL90.03.331.1

Fragment de vora de *kalathos* de ceràmica ibèrica roja a torn. En la juntura amb la paret presenta una petita motllura. La pasta, de color ocre-ataronjat, té el tacte granulós i el desgreixant de quars. *Cronologia*: s. II - I a.n.e.

**Làmina 5**

1.- Núm. Inv. OL90.03.841.137

Fragment de vora i paret d'una pàtera, plana i carenada, de ceràmica ibèrica roja a torn, que imita la forma *Lamboglia* 7



**Museu  
Arqueològic**Diputació  
de Barcelona

del repertori de ceràmica *campaniana B* o *Beoïde*. L'argila és de color beix clar, poc decantada i té el desgreixant de quars i de mica molt fina. *Cronologia*: finals s. II - meitat del s. I a.n.e.

**2.- Núm. Inv. OL90.03.879.4**

Fragment sense forma de ceràmica ibèrica pintada. Decoració externa en pigment roig vinós. L'argila és de color gris-beix, és bastant depurada i presenta alguna vacuola. El desgreixant és de mica i quars, molt fi. *Cronologia*: s. II-primera meitat s. I a.n.e.

**3.- Núm. Inv. OL90.03.879.5**

Fragment informe de ceràmica ibèrica pintada amb pigment roig vinós. La pasta és força depurada, de color gris-marró. *Cronologia*: s. II-primera meitat s. I a.n.e.

**4.- Núm. Inv. OL90.03.330.372**

Fragment de vora d'una àmfora ibero-púnica, inspirada en una PE-11. La pasta és de color taronja intens, uniforme i depurada. *Cronologia*: s. IV - II a.n.e.

**5.- Núm. Inv. OL90.03.330.376**

Fragment de vora i arrencament del coll d'una àmfora púnica del tipus *Mañá E* antic o *PE-15/PE-16*. L'argila és de color marró-clar, uniforme, depurada, amb desgreixant molt fi de mica, punts marrons i blanquinosos. *Cronologia*: s. III a.n.e.

**Museu  
Arqueològic**Diputació  
de Barcelona

## 6.- Núm. Inv. OL90.03.331.5

Fragment de vora i arrencament de paret d'una àmfora púnica PE-11 (?). L'argila és de color beix, una mica porosa i amb desgreixant de quars. *Cronologia*: 600 - 450/425 a.n.e. (?)

**Làmina 6**

## 1.- Núm. Inv. OL90.03.836.71

Fragment de vora de secció triangular d'una àmfora greco-itàlica. L'argila és de color marró vermellós, porosa, poc depurada, amb abundant desgreixant d'olivina, bastant fi. Presenta un engalbat groguenc tant a l'exterior com a l'interior. *Cronologia*: s.II - meitat s.I. a.n.e.

## 2.- Núm. Inv. OL90.03.330.382

Fragment de vora i arrencament de coll d'una àmfora romana *Dressel 1C*. La pasta és de color rosat, uniforme, depurada, amb puntets marrons bastant fins. *Cronologia*: s.I a.n.e.

## 3.- Núm. Inv. OL90.03.864.30

Fragment de vora d'una àmfora *Dressel 1C*. La pasta és de color beix-ataronjada, i té abundants i fins punts negres i alguns grans de quars com a desgreixant. *Cronologia*: s.I a.n.e.

**Museu  
Arqueològic**Diputació  
de Barcelona

## Làmina 7

1.- Núm. Inv. OL90.03.892.116 i OL90.03.892.117

Fragments de vora fumada i paret d'una mateixa tapadora de ceràmica comuna oxidada itàlica, que correspon al tipus 16 de Vegas. Presenta un forat de reparació. L'argila és de color taronja intens i conté abundant desgreixant d'olivina en grà molt fi. *Cronologia*: s.I a.n.e. - s.I de l'era.

2.- Núm. Inv. OL90.03.839.78

Fragment de vora de cassola de ceràmica del tipus roig pompeïà. L'argila és de color marró, grollera, amb desgreixant molt abundant i fi de quars i mica platejada. Recobriment roig a l'intern i a la part exterior de la vora. *Cronologia*: s.I a.n.e. - s.I de l'era.

3.- Núm. Inv. OL90.03.895.7

Ft. vora i paret d'un recipient de *Terra Sigilata Hispànica*. Argila taronja, tova. Vernís ataronjat i molt esquarterat.

4.- Núm. Inv. OL90.03.330.335

Fragment de vora, coll i arrencament de nansa d'una gerra de ceràmica comuna oxidada romana. La nansa, de cinta vertical, arrenca de la vora i en un dels seus costats i sobre de la vora, hi ha una decoració aplicada amb una digitació, que sembla que també estaria repetida a l'altre costat de la nansa. Pasta de color marró clar, uniforme, depurada. *Cronologia*: finals s.II - meitat s.I a.n.e.

**Museu  
Arqueològic**Diputació  
de Barcelona**Làmina 8**

1.- Núm. Inv. OL90.03.330.410

Fragment de vora i paret d'un gibrell de ceràmica grisa medieval a torn ràpid. L'argila és de color gris clar, bastant depurada, amb el desgreixant de piquets blancs. Possiblement, a l'exterior tingués un engalbat gris més fosc que la pasta, del qual a penes se'n conserva res. *Cronologia:* s.X - XIII.

2.- Núm. Inv. OL90.03.330.549

Fragment de vora, coll i paret d'una olla de ceràmica grisa medieval feta a torn ràpid. L'argila és gris clar, uniforme, amb desgreixant de quars de gra gran. Presenta decoració estriada a la part superior de la panxa. *Cronologia:* s.X-XIII.

3.- Núm. Inv. OL90.03.872.16

Fragment de vora, coll, panxa i broc d'una gerra de boca trilobulada de ceràmica grisa medieval a torn ràpid. L'argila és de color gris, granulosa, amb abundant desgreixant de quars, mica i puntets negres. Presenta decoració estriada a l'inici de la panxa. *Cronologia:* s.X-XIII.

**Làmina 9**

1.- Núm. Inv. OL90.03.330.553



## Museu Arqueològic

Diputació  
de Barcelona

Fragment sense forma de ceràmica grisa medieval a torn ràpid. Presenta a l'extern dos estampilles amb motiu floral. L'argila, de color gris, és depurada, amb desgreixant de punts blancs i marrons. *Cronologia*: s.X - XIII.

2.- Núm. Inv. OL90.03.330.559

Fragment d'objecte de ferro similar a una espàtula que té una mena de rebló al centre de la part ampla. *Cronologia* indeterminada.

3 i 4.- Núm. Inv. OL90.03.330.554 i OL90.03.330.555

Fragments del mateix objecte d'òs fet a partir d'un metatars de bòvid, allisat i decorat amb incisions fetes amb un instrument punxant metàl·lic, possiblement amb dents de serra. La decoració desenvolupa una sèrie de línies de punts paral·leles i obliqües. Possiblement sigui de procedència musulmana.

### Làmina 10

1.- Núm. Inv. OL90.03.01.21

Fragment de vora i paret d'una àmfora púnica d'obús o *Mafía D*. La pasta és molt porosa, de tall molt irregular, dura, amb moltes vacuòles i de color rogenc. Té una densa patina verdosa clara per les dues superfícies. *Cronologia*: Finals s. IV - principis del II a.n.e.

**Museu  
Arqueològic**Diputació  
de Barcelona

## 2.- Núm. Inv. OL90.03.1015.18

Fragment de vora d'àmfora púnica del tipus PE 15 ó 16 o *Mafà E antic*. Pasta de color beix, porosa, tova, deixa pols al tacte. Dsgreixant a base de mica molt fina, calç i punts roigs. *Cronologia*: s. III a.n.e.

## 3.- Núm. Inv. OL90.03.01.20

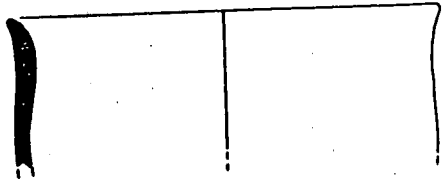
Fragment de peu anular i fons d'un morter púnic. Presenta a l'interior del fons gran quantitat de grans incrustats en la pasta d'un mineral gris fosc. La pasta és de color beix-rosat, porosa, relativament dura i amb moltes vacuoles. El desgreixant és de calç. En l'exterior del peu la superfície presenta un allisat suau.



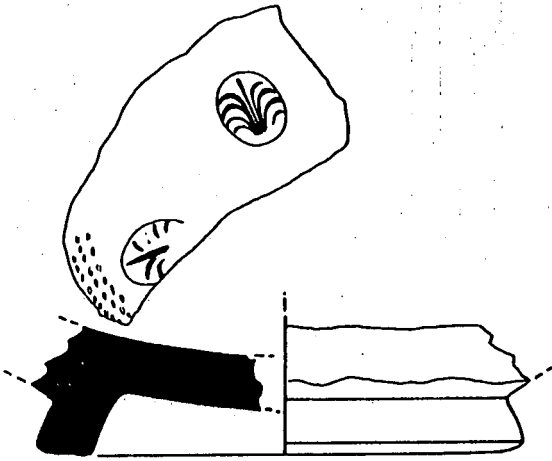
1



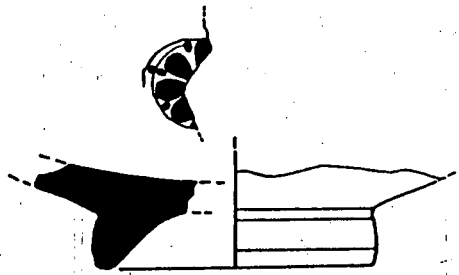
2



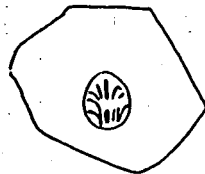
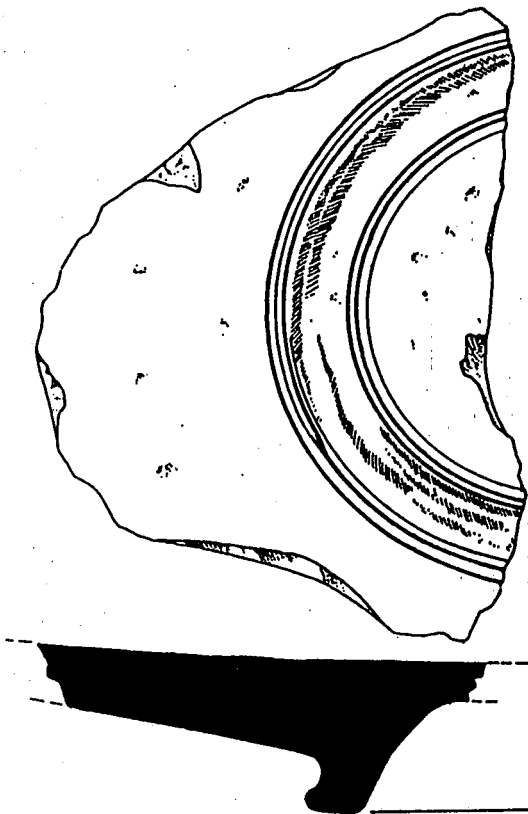
3



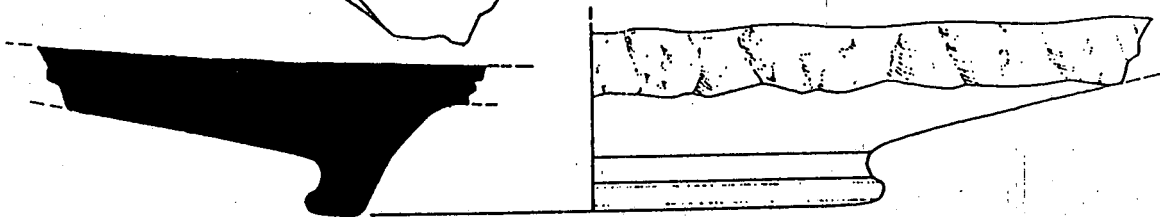
4



5


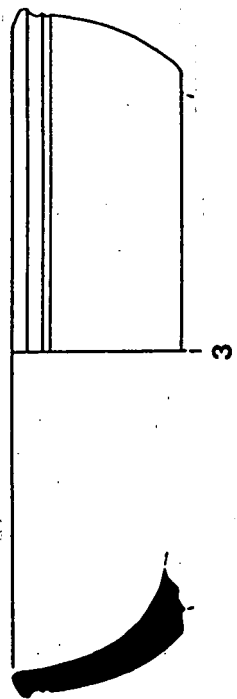
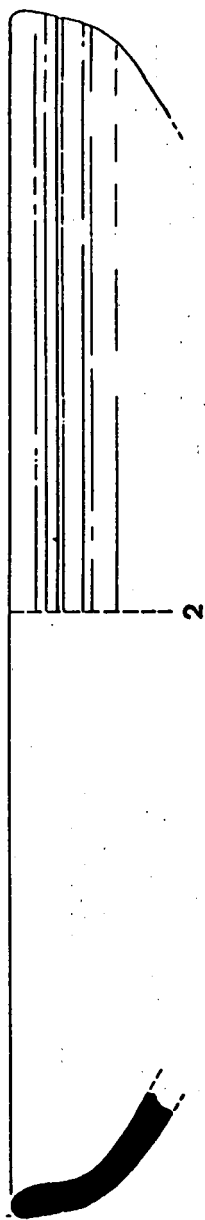



6



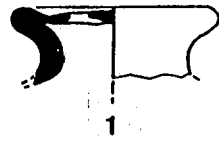
7

0 5 cm.



0 5 Cm.

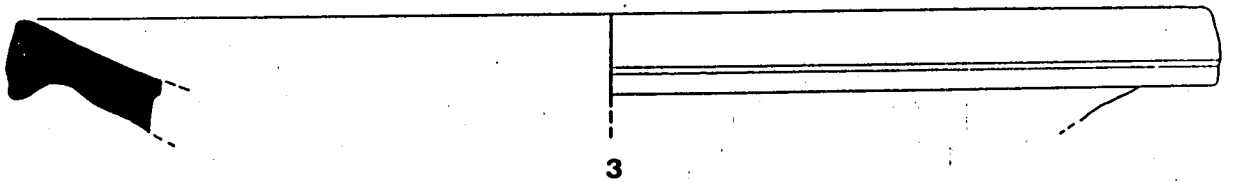




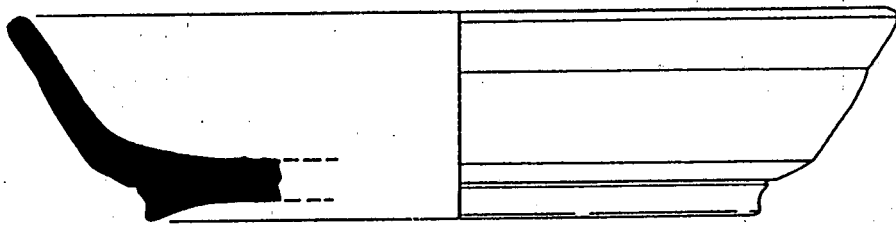
1



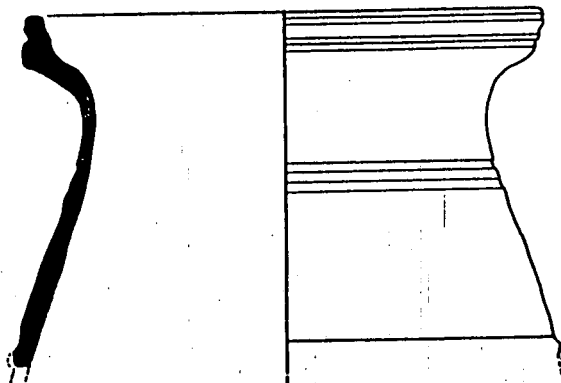
2



3

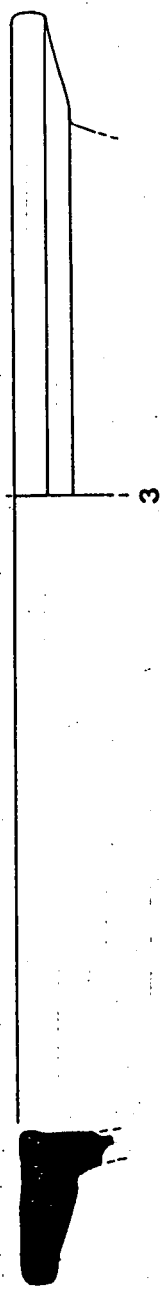
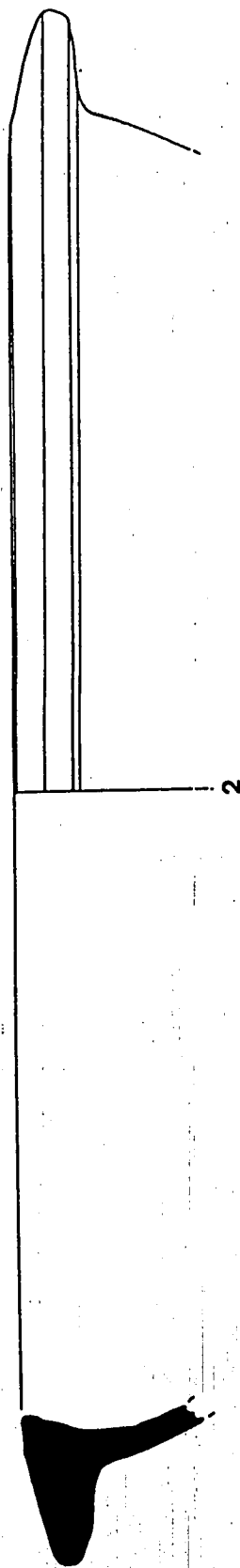
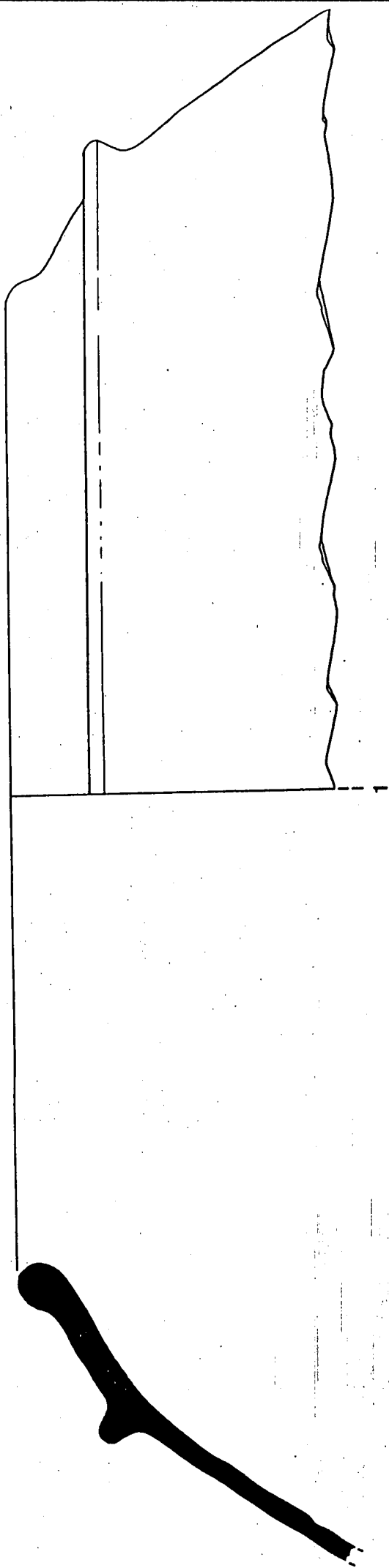


4




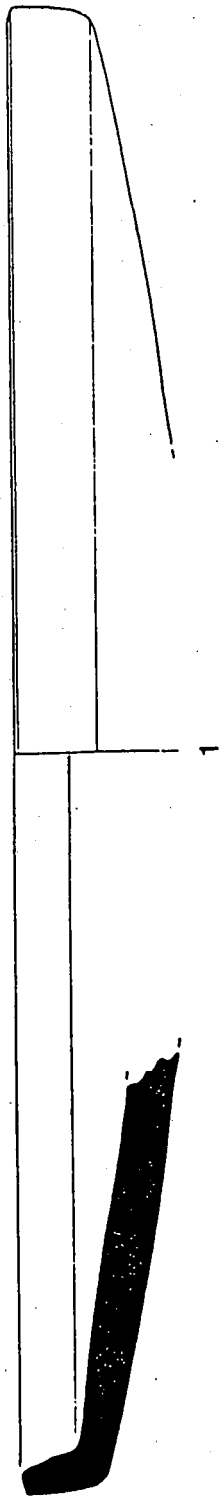
5



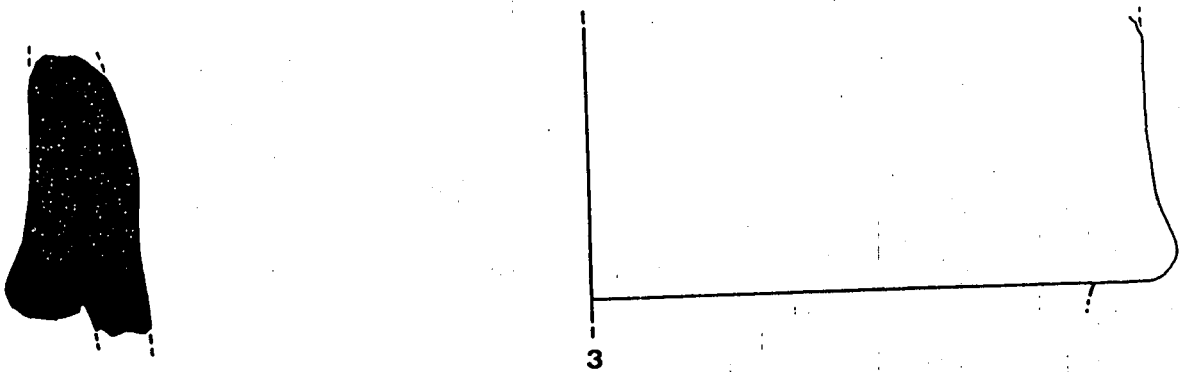
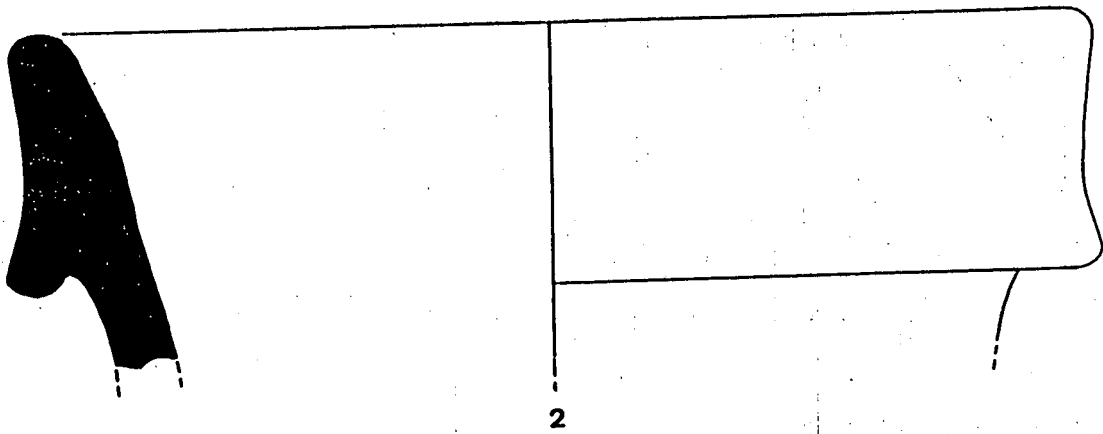
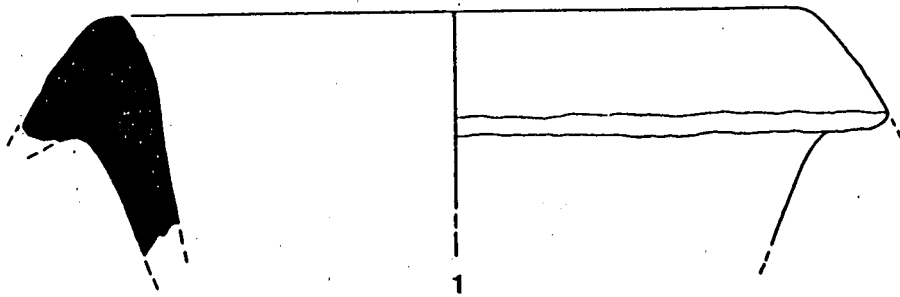


0 5 cm.


LAM. 4



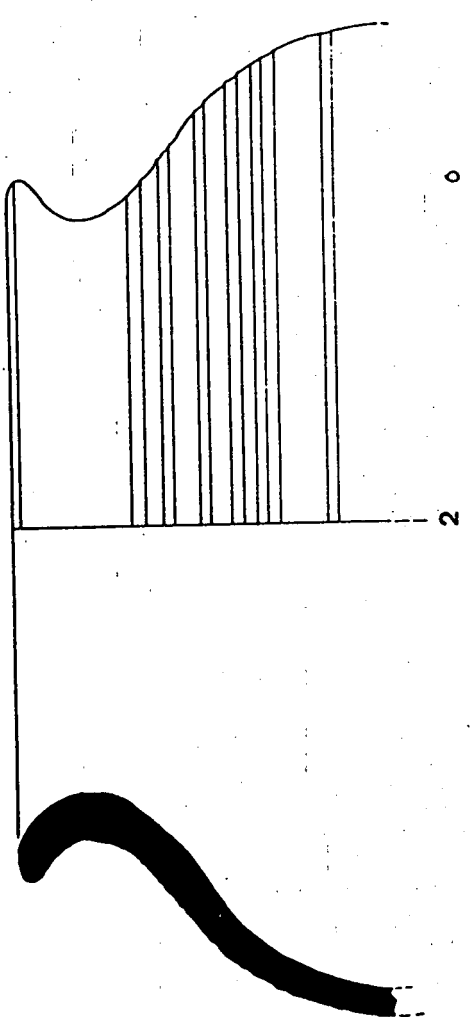
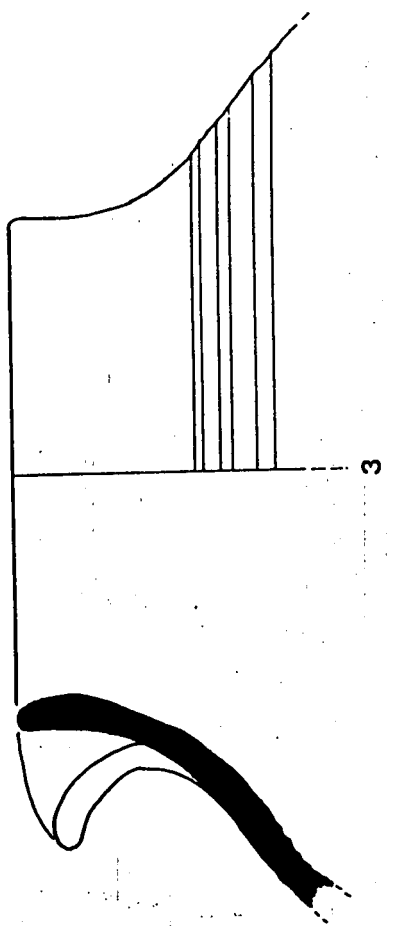

LAM. 5



0 5 cm.

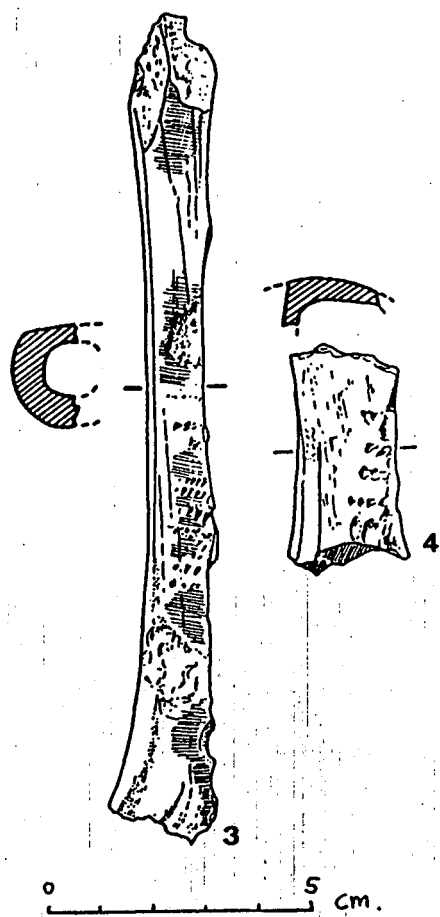
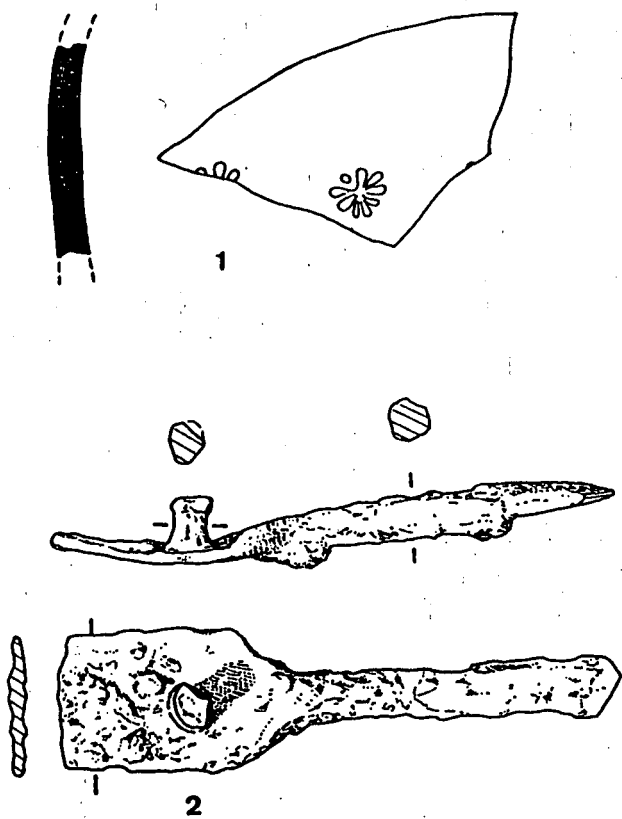


L'AM. 7


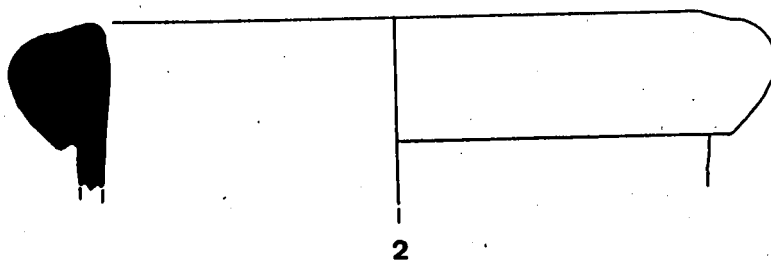
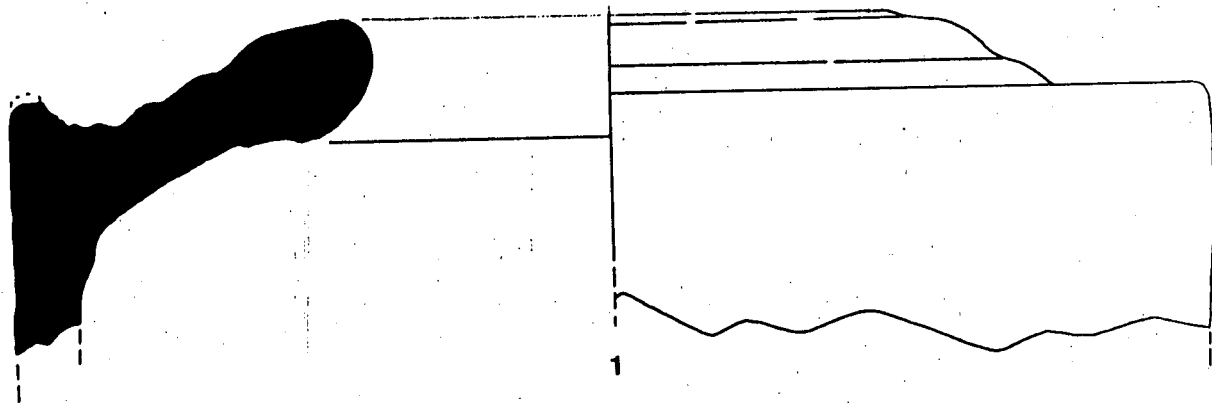


0 5 cm.

LÀM. 8



LÀM. 9







**Museu  
Arqueològic**

Diputació  
de Barcelona

## 5. CONCLUSIONS

La campanya d'enguany al *Conjunt Monumental d'Olèrdola* s'insereix dins del programa d'adequació i senyalització del complex endegat l'any 1.988 i que estableix com a prioritat l'ampliació de la zona visitable del jaciment, centrat en la plataforma rocosa al voltant de la cisterna. En aquest sentit, durant el 1.990 hem excavat en extensió i fins a deixar el sediment completament exhaurit una superfície d'uns 700 m<sup>2</sup>, al costat de la que va ser objecte d'intervenció el propassat any.

La dificultat primordial comú a tot el sector 03 és la poca potència del sediment arqueològic i el notable estat d'erosió que presenten les estructures. Els factors són diversos: per un cantó, l'ocupació medieval del sector va produir la destrucció de gran part de l'hàbitat ibero-romà, el qual, també, va contribuir a la seva vegada en el malmetement de les restes del període ibèric ple, del qual només s'han documentat estrats de terra els quals no han pogut ser vinculats amb cap estructura. A banda de la sobreposició d'ocupacions, la mateixa acció antròpica centrada en la factura de terrasses pel conreu i l'erosió natural han estat elements molt actius en aquest sentit. La conseqüència més evident d'aquest procés és la impossibilitat de datar i interpretar tota una sèrie d'estructures, la majoria d'elles tallades a la roca mare, que han quedat desvinculades del seu contexte estructural i cronològic i,



## Museu Arqueològic

Diputació  
de Barcelona

per tant, la seva interpretació i relació amb les altres restes exhumades resulta, si més no, problemàtica.

Malgrat tot, la campanya que ens ocupa ha proporcionat resultats científics gens menyspreables, que seguidament exposem sintèticament:

A) Ha estat documentada la primera estructura del sector 03 del jaciment clarament del *Bronze Final* (cubeta U.E. 03.867). Anteriorment, a les cales practicades al costat de la muralla, s'hi havia documentat un pany de muralla del *Bronze Final*.

B) S'ha posat al descobert nous àmbits de vivenda i/o industrials tant d'època ibèrica tardana com medievals. També s'han registrat cinc noves sitges d'aquest últim moment.

C) En la *Zona habitacional I* hem documentat tres fases constructives dins del període comprès entre l'últim terç del s. II i la meitat del s. I a.n.e., fet que no ha estat constatat de moment en cap altre part del jaciment. Futures campanyes d'excavació permetran dilucidar si es tracta només d'una remodelació puntual de la zona o bé si aquest fenomen de forta activitat constructiva és més general i afecta tanmateix a altres àrees d'habitació.

D) Hem ampliat l'àrea coneguda de la pedrera ibero-romana cap a l'est del sector descobert durant la propassada campanya i també cap al sud on, malgrat que alguna rasa



## Museu Arqueològic

Diputació  
de Barcelona

continua el seu traçat cap al cim de l'esperó, creiem que pràcticament hem delimitat la superfície de les dues pedreres.

E) Una novetat d'enguany ha estat la localització i total excavació d'una nova fase d'explotació de la pedra, la qual, i a tenor del material que les rases d'extracció contenien, fou activa en època medieval. Malgrat que la tècnica utilitzada en el treball de la pedra en un i altre cas sigui la mateixa i, a banda de què el material de les rases per sí sol ja és prou explícit, estructuralment es diferencien no només pel mòdul preeminent dels blocs extrets o en procés d'extracció sinó també per la diferent orientació que tenen les rases paral·leles i perpendiculars d'una i altre pedrera. A més a més, la pedrera medieval talla, en part, la d'època republicana.

F) S'ha acabat de buidar l'estrat d'amortització de la capçalera del canal principal (U.E. 03.046), que recollia les aigües del vessant de la plataforma rocosa i les conduïa cap a la cisterna.

G) Finalment, no hem trobat cap indicatiu fidedigne que contradeixi el què ha estat constatat durant aquests últims anys en el jaciment, és a dir, per un cantó, no hem constatat la continuïtat d'ocupació entre el Bronze Final i l'època ibèrica plena, donat que no disposem de material dels segles VII i VI a.n.e. i, per l'altre, la identificació de l'existència d'un gran hiatus d'ocupació del recinte que cronològicament se situa entre mitjan de segle I a.n.e. i



## Museu Arqueològic

Diputació  
de Barcelona

l'època medieval, tot i l'aparició d'un fragment de *Terra Sigilata Hispànica*.

H) El coneixement sobre l'extensió de l'ocupació humana dins el recinte emmurallat és molt limitada, ja que tan sols s'ha pogut delimitar en aquells indrets on s'hi ha actuat arqueològicament (al costat de la muralla i a l'àrea entorn la cisterna). A tenor dels resultats i de la simple observació de les estructures que afloren en superfície, semblava evident que l'ocupació es centrava en el terç superior de la plataforma, quedant la resta amb algunes edificacions notables (l'església, la talaia i els murs del castell), però sense retalls evidents a la roca. Enguany, els límits sud i est del sector 03 han posat en evidència la manca d'estructures retallades a la roca i de sediment, concretament al sud de la pedrera, cosa que ens indica una concentració de l'hàbitat en la part nord de la plataforma, i una possible reserva com a zona cultural i de defensa i control al punt més elevat de l'esperó. Aquesta és una dada molt important que cal tenir en compte a l'hora de planificar futures actuacions en el Conjunt Monumental d'Olèrdola.



SECTOR 03 EXCAVAT EN LA CAMPANYA DE 1990

i TRANSECTES SECCIONS DIBUIXADES.



FIGURA 0



ESTRUCTURAS DEL BRONZE FINAL



FIGURA 1



ESTRUCTURAS IBERICAS TARDANES/ROMANO-REPUBLICANES




- Zona habitacional I
- Zona habitacional II
- Zona habitacional III
- Pedrera



FIGURA 2



ESTRUCTURES MEDIEVALS

-  Pedrera
-  Sitges
-  Cubetes

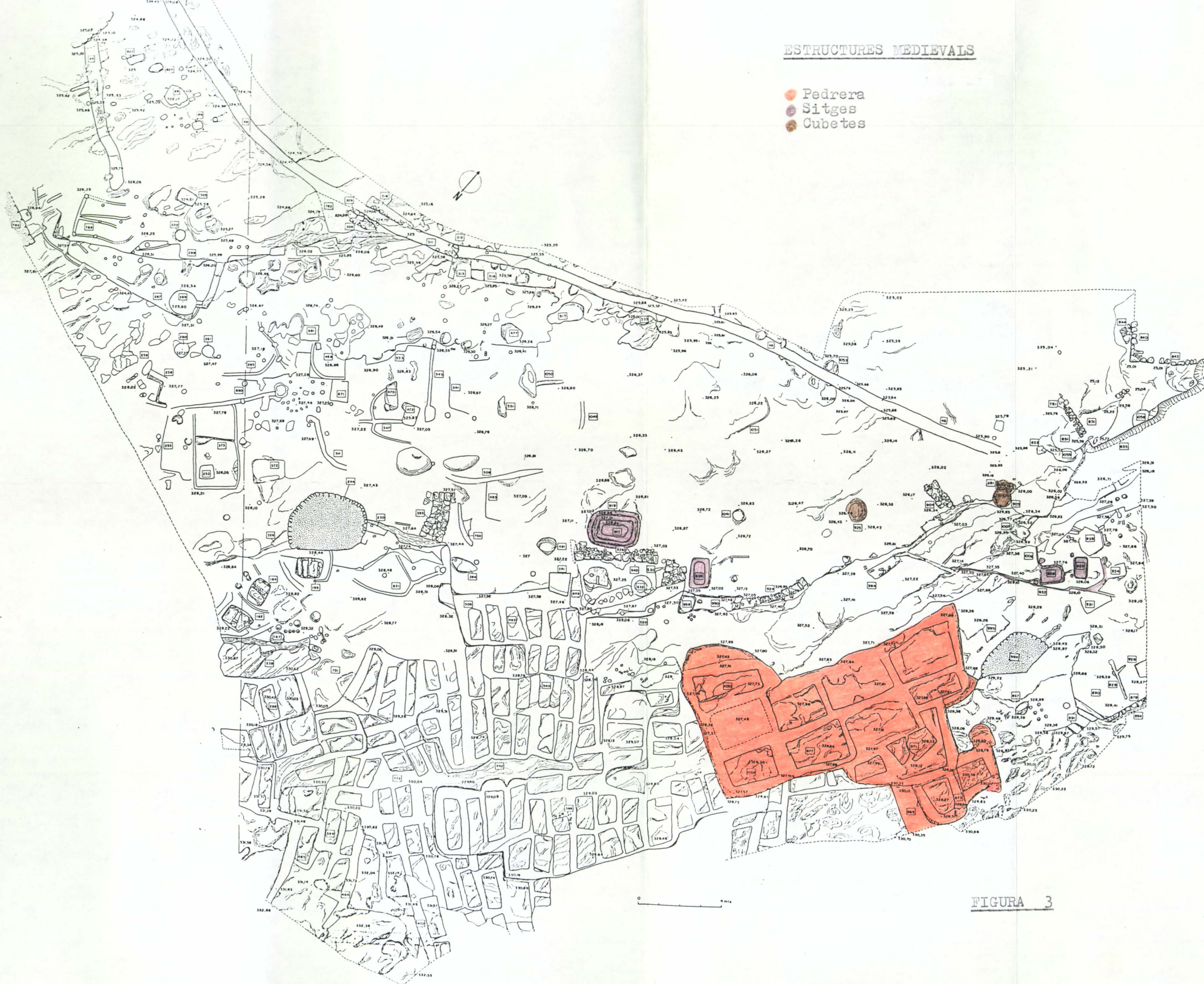


FIGURA 3



ESTRUCTURES D'EPOCA INDETERMINADA

- Carrer (campanya de 1.990)
- ▨ Carrer (campanya de 1.989)
- Pica
- Altres

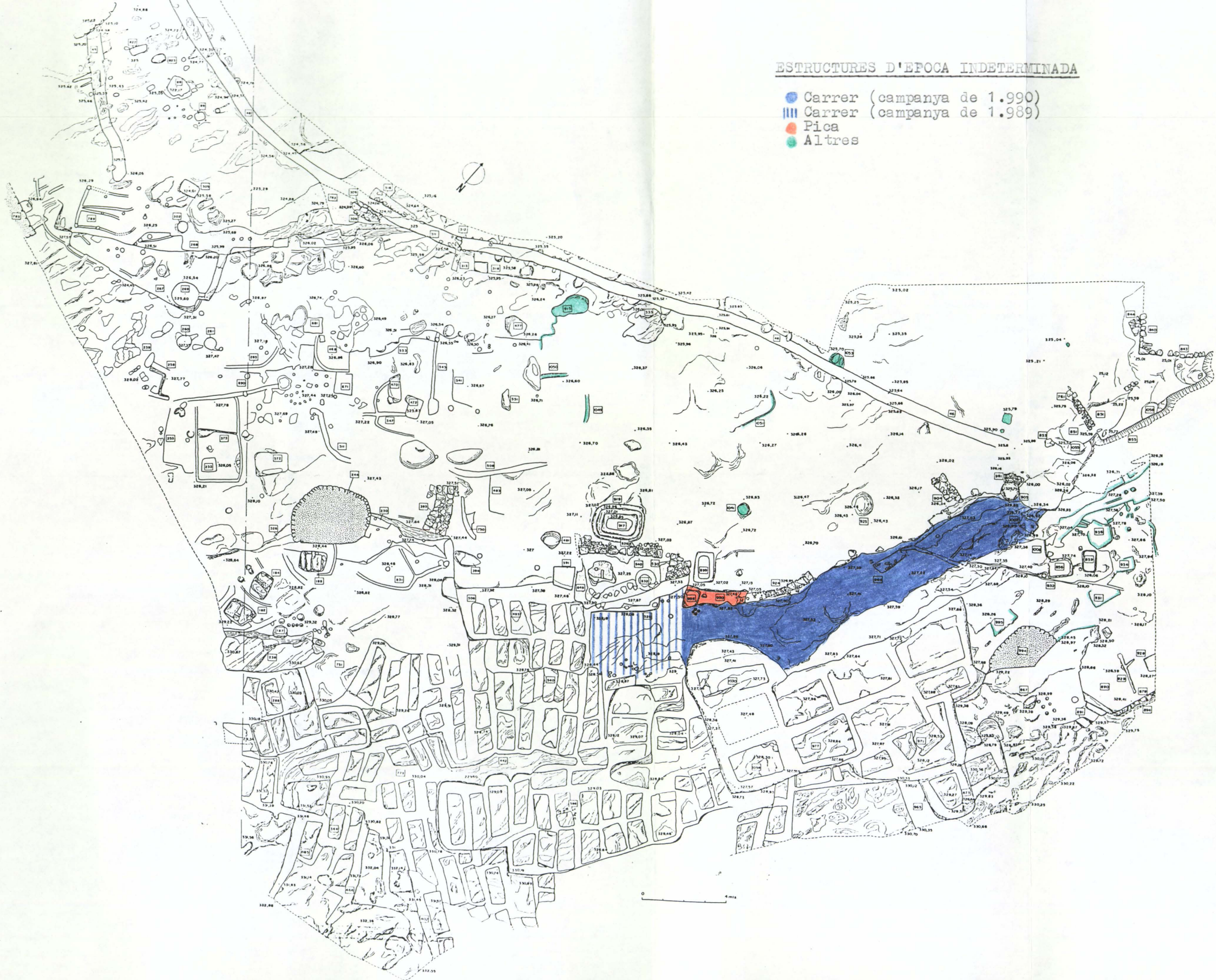
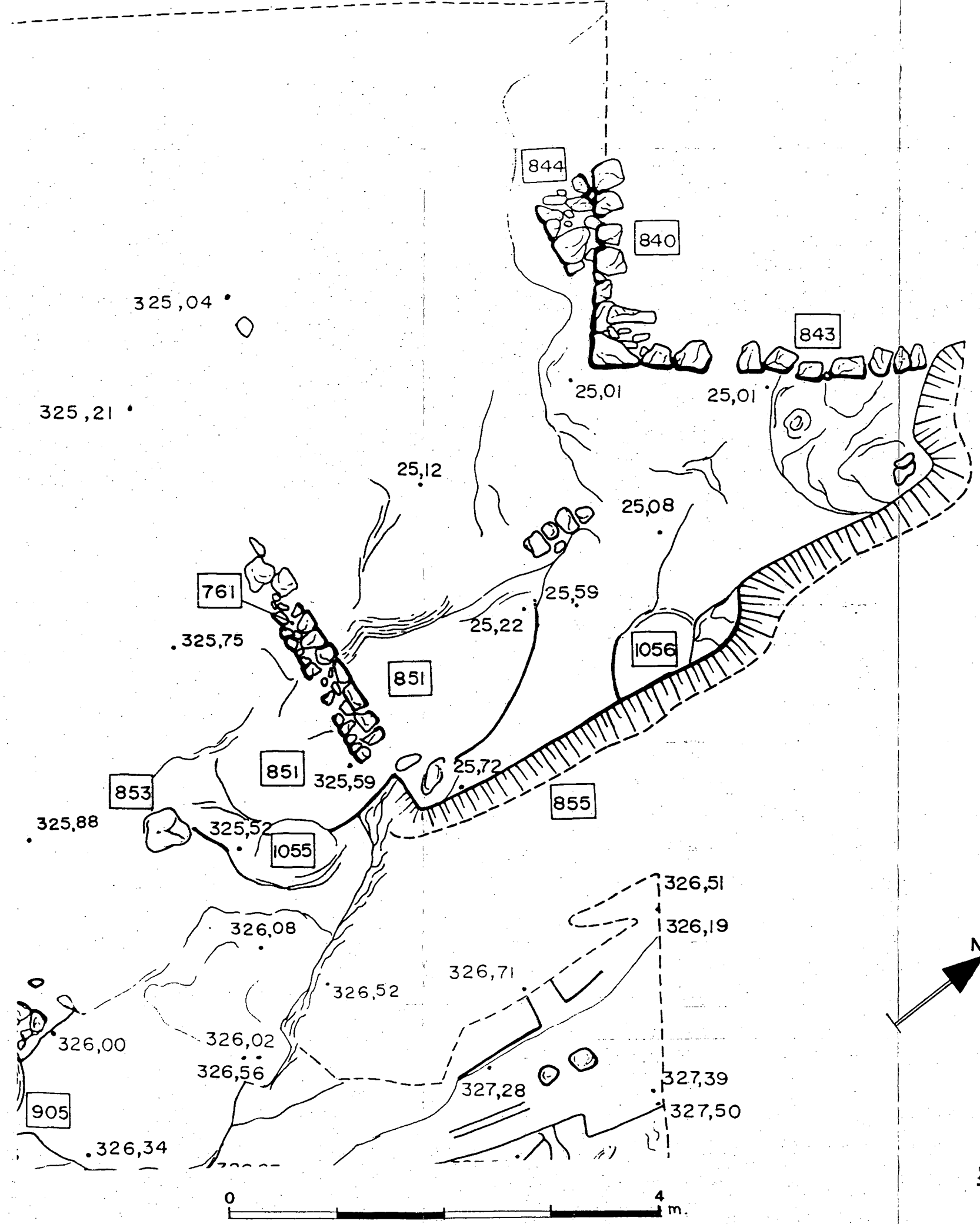
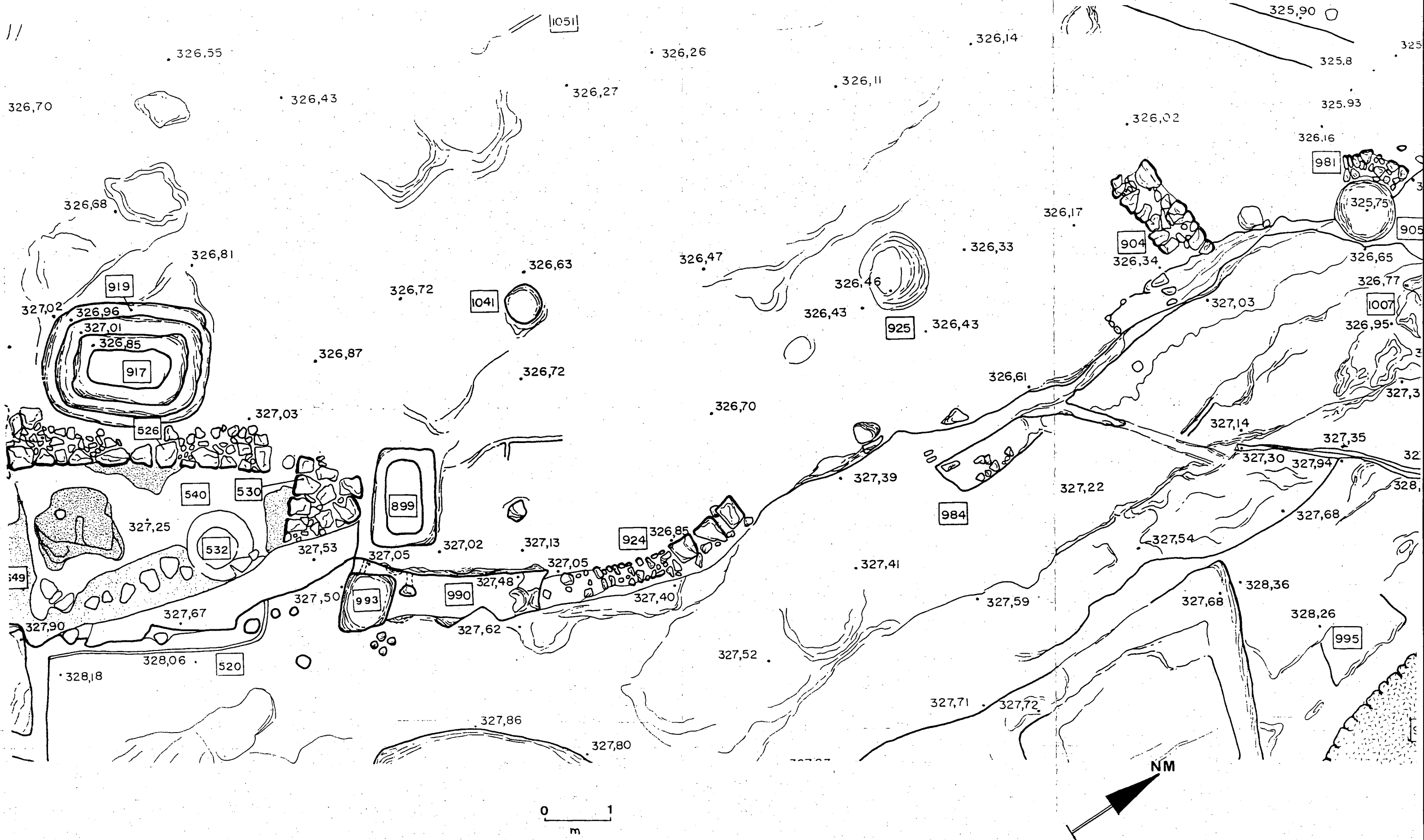


FIGURA 4



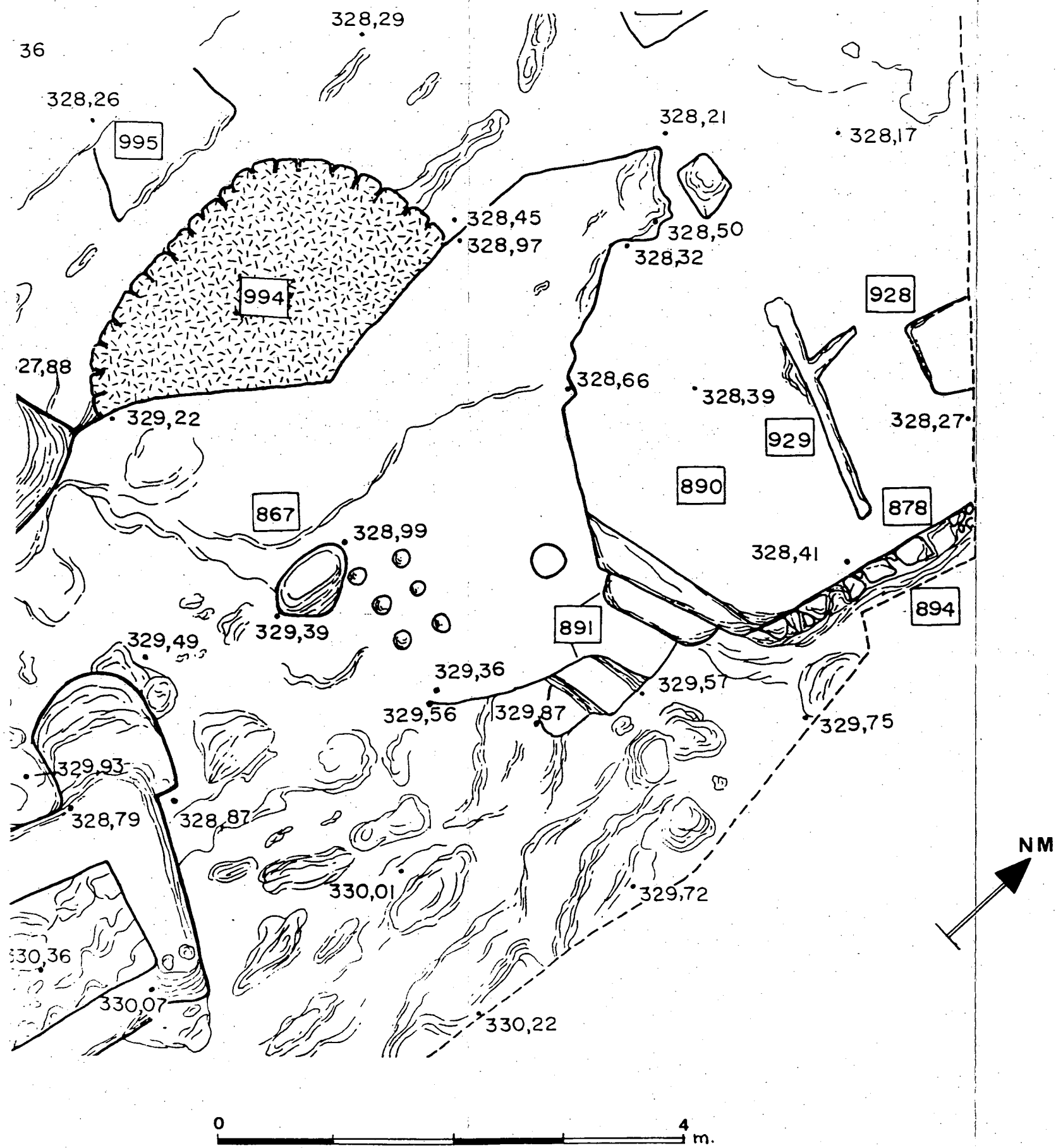


ZONA HABITACIONAL I



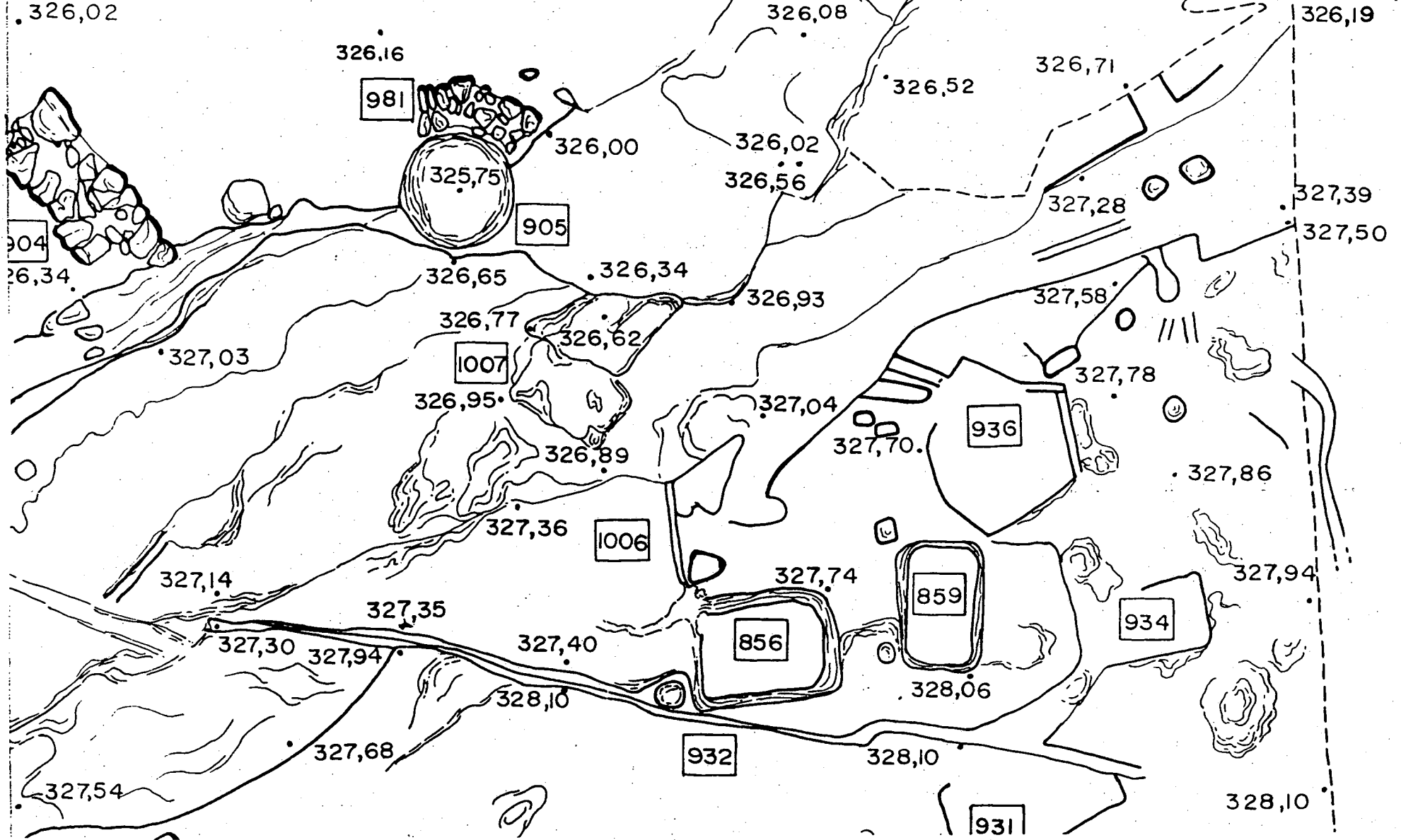
ZONA HABITACIONAL II

FIGURA 6



ZONA HABITACIONAL III

FIGURA 7



PLATAFORMA DE LES SITGES MEDIEVALS



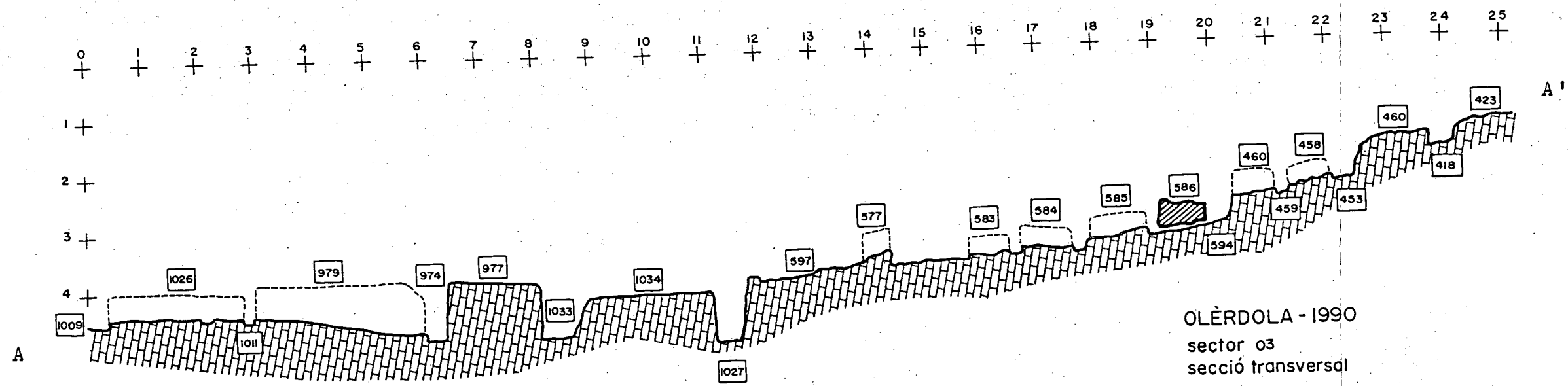
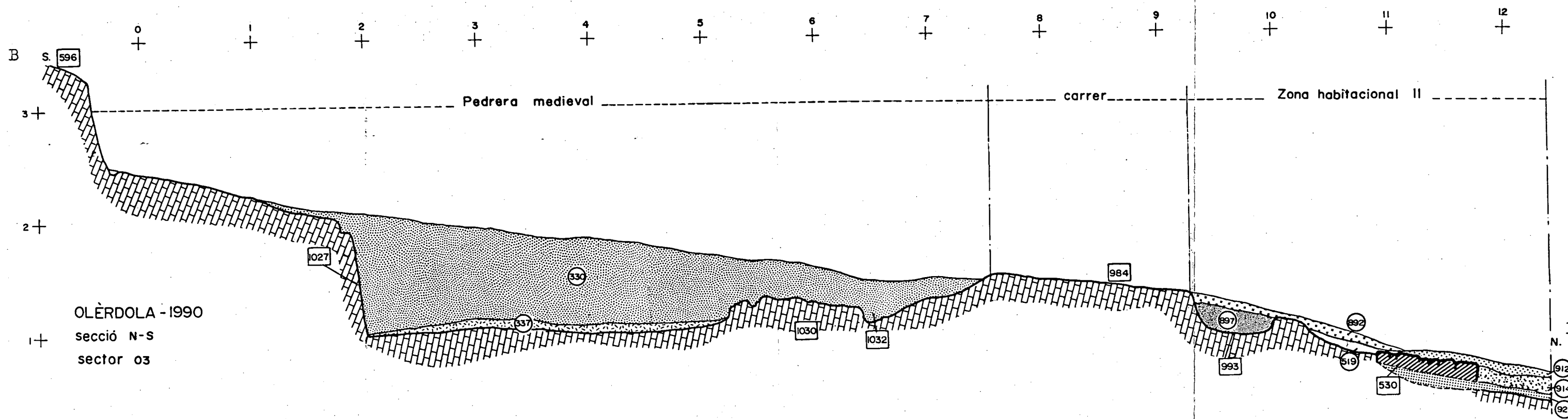


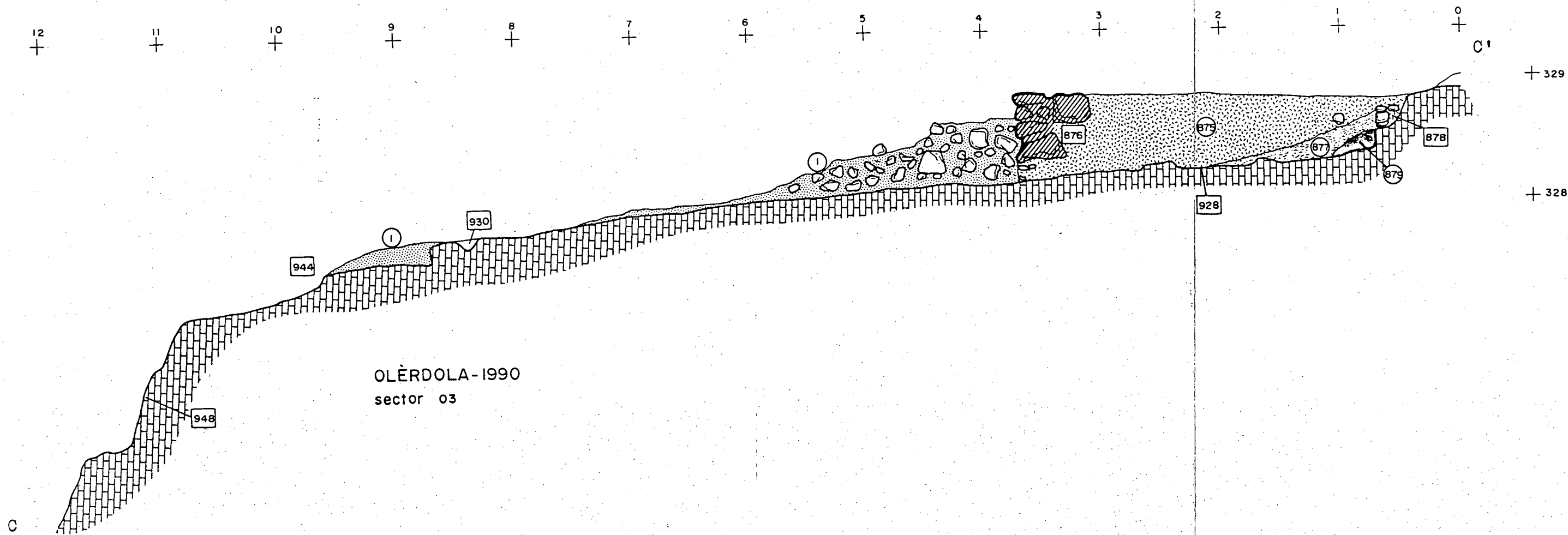
FIGURA 8



SECCIÓ A-A'  
FIGURA 9

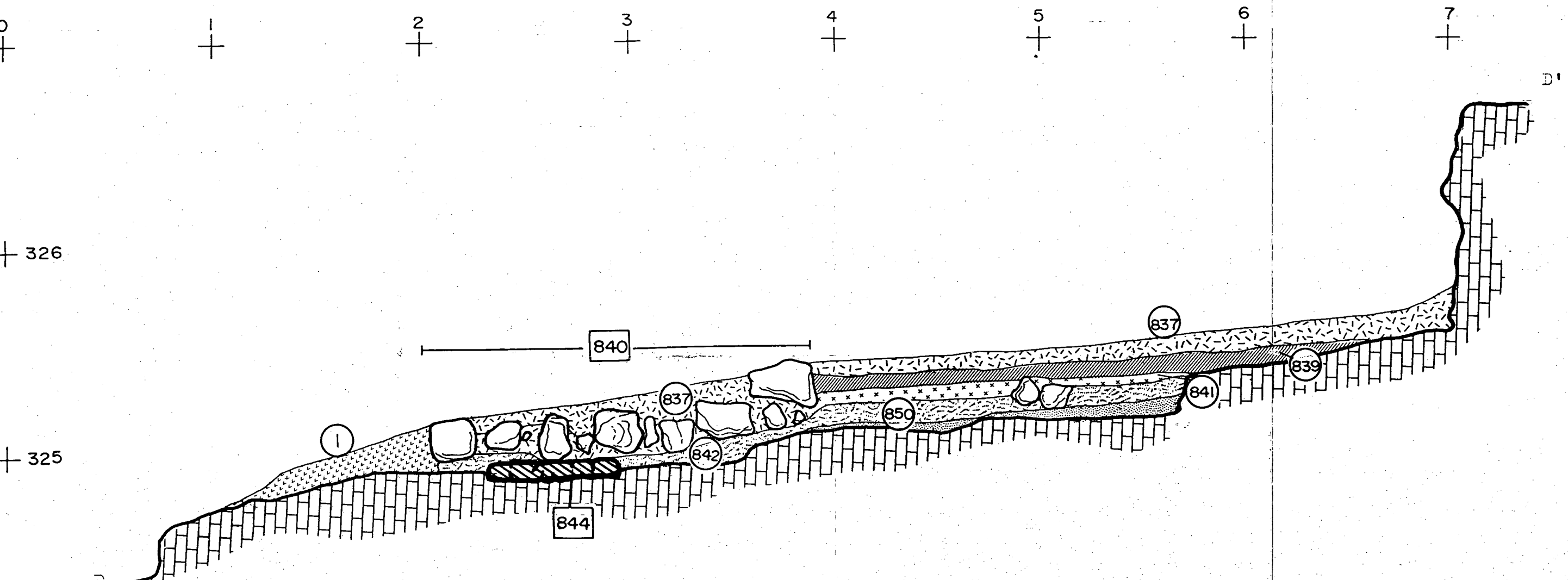


SECCIÓ B-B'  
 FIGURA 10



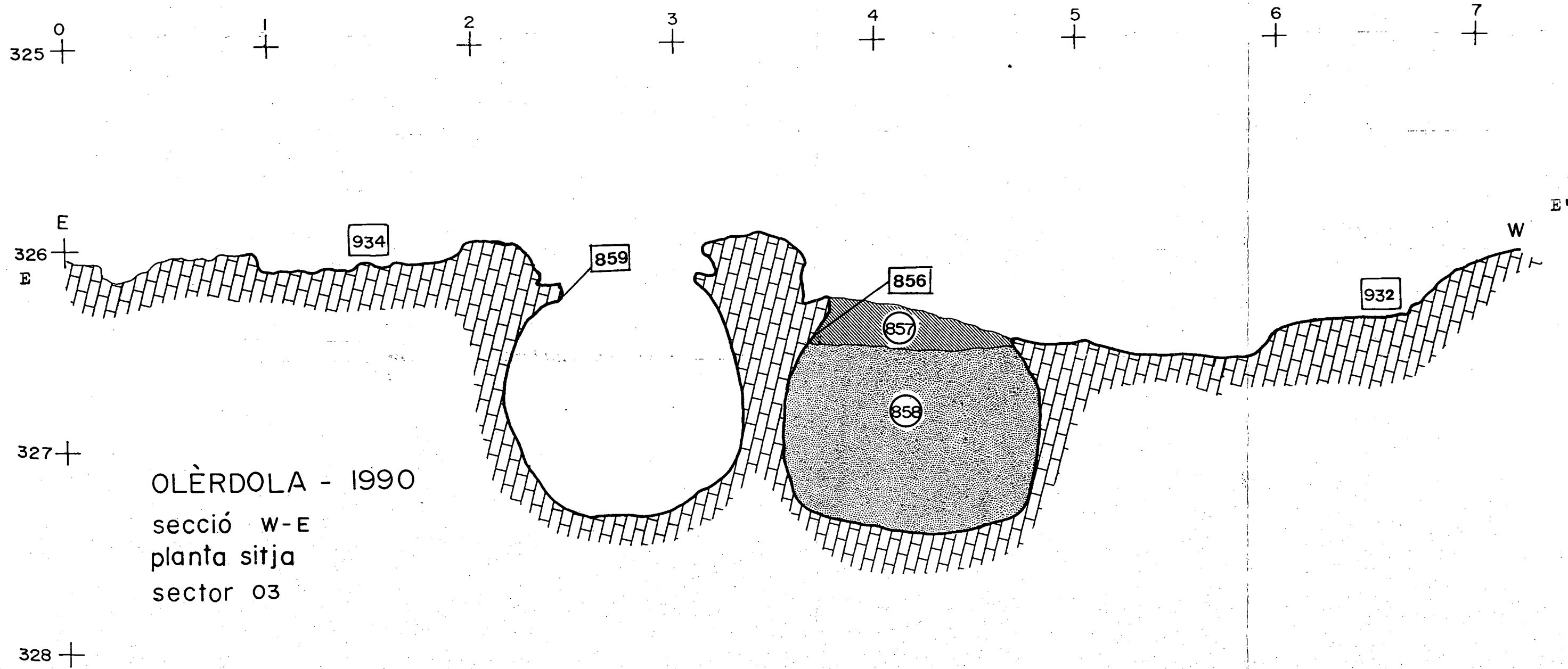
SECCIÓ 0-0'  
FIGURA 11





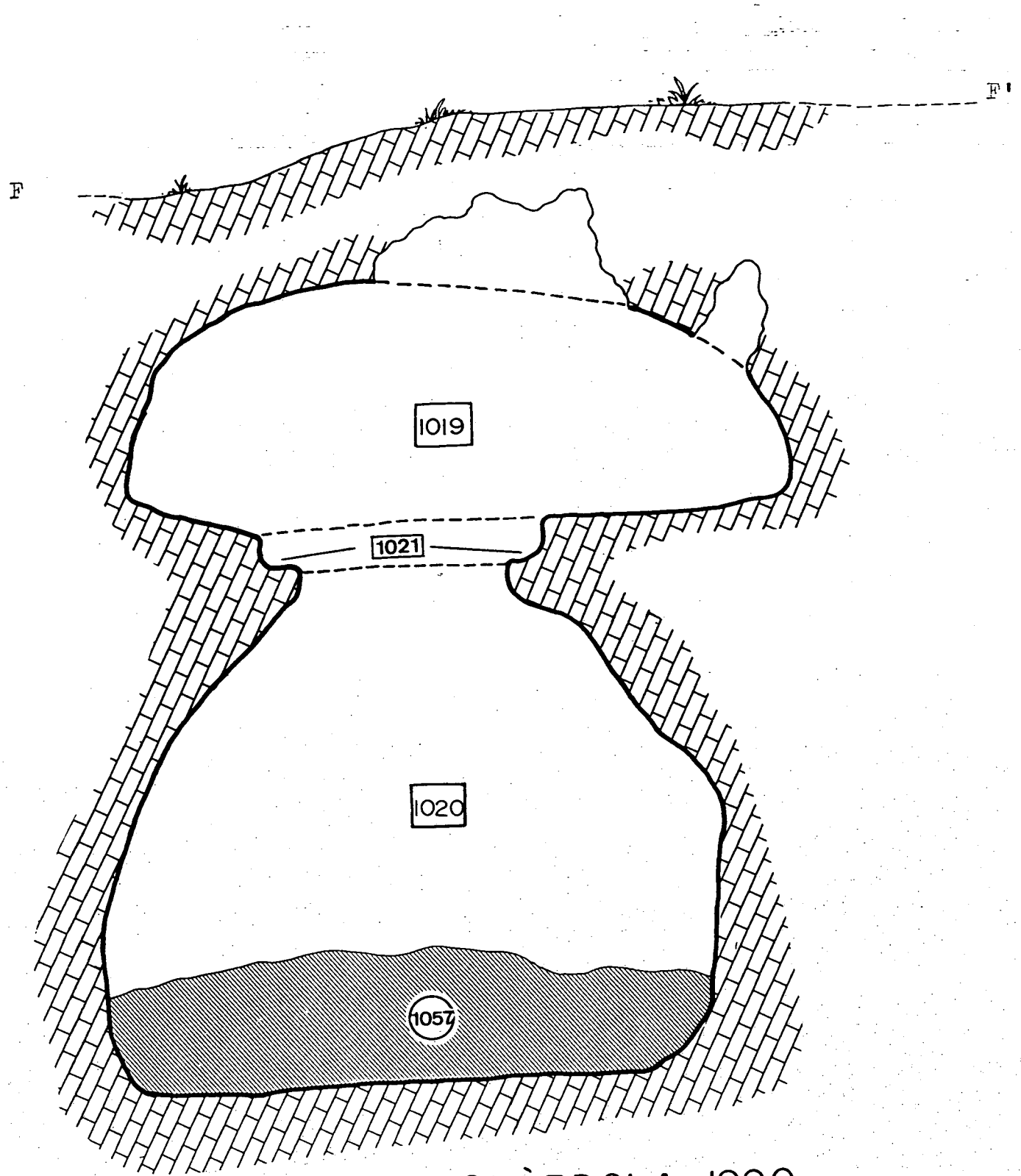
OLÈRDOLA - 1990  
sector 03

SECCIÓ D-D'  
FIGURA 12



OLÈRDOLA - 1990  
 secció W-E  
 planta sitja  
 sector 03

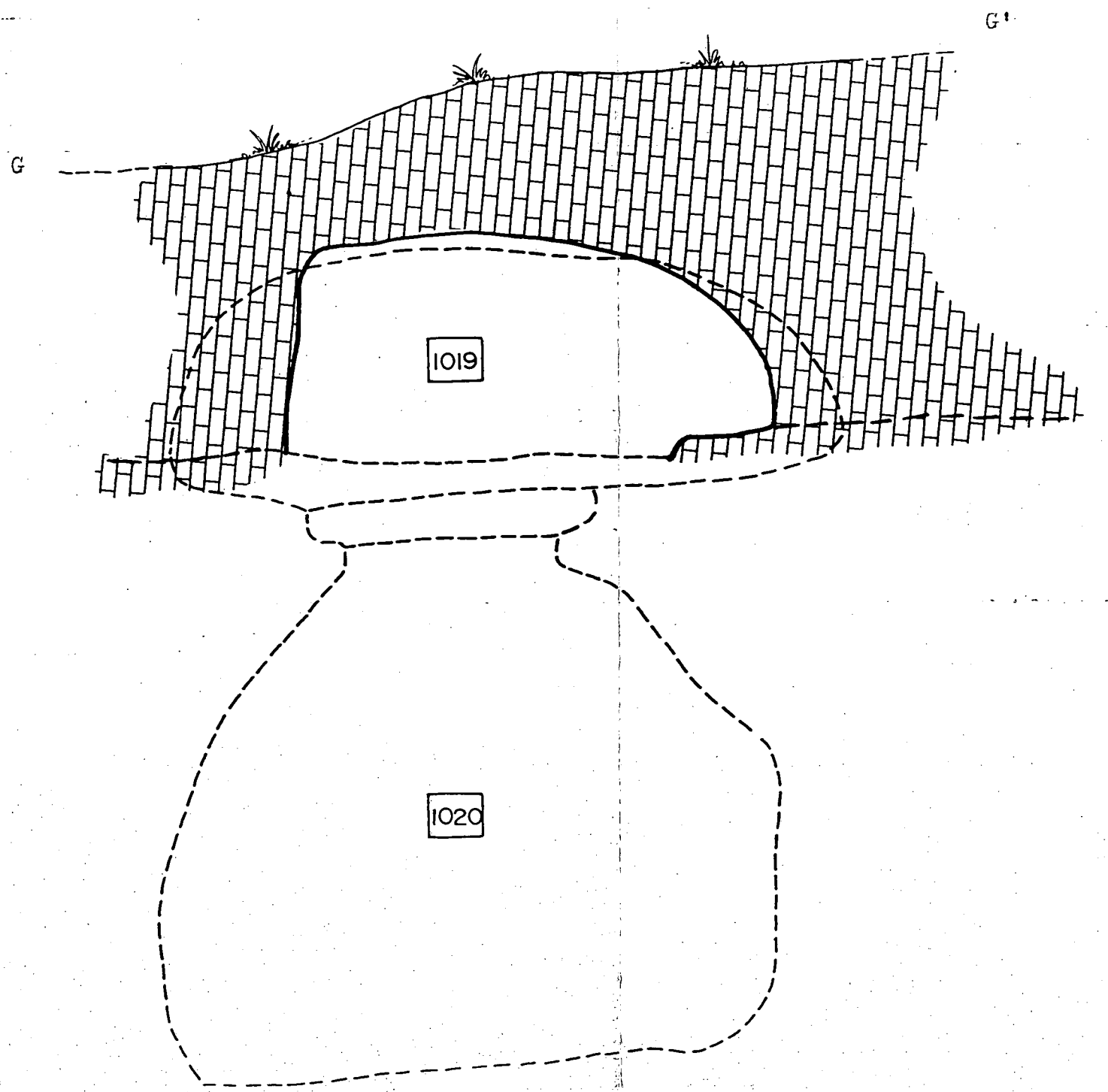
SECCIÓ E-E'  
 FIGURA 13



OLÈRDOLA - 1990

sector 03

Escala 1:20



SECCIONS F-F' i G-G'

FIGURA 14



**Museu  
Arqueològic**

Diputació  
de Barcelona




### Fotografia 1

Vista del conjunt excavat en les darreres campanyes (1988, 89 i 90), des del campanar de l'ermita romànica. La zona afectada per la present campanya es troba a la dreta de la fotografia, podent-se observar cap el centre-dreta la sitja 03.917.



Museu  
Arqueològic

Diputació  
de Barcelona




### Fotografia 2

ZONA HABITACIONAL I, vista des del sud, època ibero-romana. Es poden observar elements de la 1<sup>ra</sup> fase: l'estrat U.E. 03.845, i les estructures 03.851 i 03.854. També, el marge retallat (03.855) i el mur 03.761, assentat sobre l'estrat 845, corresponents a la 2<sup>na</sup> fase.



Museu  
Arqueològic

Diputació  
de Barcelona



### Fotografia 3


ZONA HABITACIONAL I, vista des de l'oest, època de l'Ibèric ple. Detall de la depressió/cubeta natural, reblida per l'estrat U.E. 03.866 amb materials del s.IV-III a.n.e., sobre el que s'assenta el mur 03.843 de la 3<sup>ra</sup> fase de l'època ibero-romana. Observi's que de la part interna de l'habitació que constitueix el mur 843 només s'ha excavat el nivell superficial.





**Museu  
Arqueològic**

Diputació  
de Barcelona




**Fotografia 4**

ZONA HABITACIONAL I, vista des de nord, època ibero-romana. Detall de la zona després de l'excavació. Es poden veure elements de la 1<sup>a</sup> fase: el retall de la roca (U.E. 03.851) i restes d'altres estructures (03.854, 03.862); i, de la 2<sup>a</sup> fase: mur 03.761, retall de capçalera (03.855) de l'habitació i el retall arrodonit 03.1056. Al fons, a la dreta de la fotografia, s'observa la fosa/cubeta 03.905, que correspon ja a la Zona habitacional II.



**Museu  
Arqueològic**

Diputació  
de Barcelona



### Fotografia 5


ZONA HABITACIONAL I, vista des del nord-oest, època ibero-romana. S'observen elements de la 1<sup>ra</sup> fase: retall de l'estructura circular (U.E. 03.851) i estrat d'enderroc (03.841); de la 2<sup>na</sup>: retall de capçalera de l'habitació rectangular (03.855) i mur (03.844); i, de la 3<sup>ra</sup> fase: murs 03.840 i 03.843.





**Museu  
Arqueològic**

Diputació  
de Barcelona




**Fotografia 6**

ZONA HABITACIONAL III, vista des del nord-est, època ibero-romana. Correspon a l'àmbit 03.890, de sòl allisat (1061), i a la seva plataforma superior (1059), comunicats per les escales (03.891). L'únic mur documentat en l'actual campanya és el 03.878, que s'assenta sobre un banquetta (894) retallada en la roca. El 1060 és un retall a la roca per a conformar els límits de l'habitació. El 928 és una cubeta rectangular i poc profunda (preparació llar?). Mentre que la U.E. 876 correspon a la secció d'una marginada que es va desmuntar durant l'excavació. Observi's a mà esquerra la secció/límit est de la campanya d'enguany (sector 3).



**Museu  
Arqueològic**

Diputació  
de Barcelona



### Fotografia 7

ZONA HABITACIONAL III, vista de la plataforma allisada U.E. 03.1059 des de l'est. Cubeta-fossa (U.E. 03.867) que era reblida amb materials del *Bronze Final*. Al seu costat, els 6 "forats de pal" 03.952-57 (marcats amb +). Observi's al costat mateix de la cubeta un bloc aïllat i desplaçat del lloc original (probablement pels treballs del conreu) de la pedrera ibero-romana (03.773).



Museu  
Arqueològic

Diputació  
de Barcelona



### Fotografia 8

PEDRERA MEDIEVAL, vista des del sud-est. La plataforma superior correspondria a la base de la pedrera ibero-romana (03.773), mentre que els blocs de la part fonda, a la medieval. Elements d'aquesta són els *blocs* a punt d'extreure's 03.977 i 03.1034; els *extrets*, però dels quals n'ha restat l'*empremta*, 03.1029 i 03.1030; la *base d'un bloc*, del que pràcticament no n'ha quedat empremta: 03.1035; i *rases* excavades per a l'extracció de blocs: 976, 1010, 1027, 1031, 1032, 1033, 1036 i 1038. La part alta de la fotografia i del centre cap a la dreta, correspon a l'espai de circulació 03.984.





**Museu  
Arqueològic**

Diputació  
de Barcelona




### Fotografia 9

PEDRERA MEDIEVAL en fase d'excavació; vista des de l'est. Es pot observar en la terrassa superior la base de la pedrera íbero-romana (03.773), corresponent la inferior a la pedrera medieval (03.1058), en el moment en què encara s'ha d'excavar l'estrat 03.337, detectat en la campanya de 1989. S'hi veuen dos elements d'aquesta pedrera: els blocs 03.1030 i 03.1034 i l'espai de circulació 03.984.



**Museu  
Arqueològic**

Diputació  
de Barcelona




### Fotografia 10

PEDRERA IBERO-ROMANA (U.E. 03.773), vista des del nord. Detall de la part sud de la rasa 03.886, que encara continua més enllà del límit sud de l'excavació d'aquesta campanya. A mà esquerra surten dues altres rases (03.381 i 03.883) perpendicularment a aquesta, que tallen el bloc 03.885. A mà dreta de la fotografia es veu la superfície natural de la roca mare, a partir de la qual es començaven els treballs de pedrera.



**Museu  
Arqueològic**

Diputació  
de Barcelona



Fotografia 11


PLATAFORMA entre la ZONA HABITACIONAL III i la ZONA HABITACIONAL I, vista des del nord-est, època medieval. Aspecte del conjunt de les dues sitges 03.856 i 03.859, amb els "forats de pal" 03.998/03.999 i 03.1000/03.1001, associats, així com, el llarg canal de desguàs 03.932. També s'hi observen altres elements indeterminats: la cubeta 03.936, el forat 03.1003 i el canaló 03.1005. La llosa que està posada com a tapadora de la sitja 03.856 es va trobar dins del seu rebliment.





**Museu  
Arqueològic**

Diputació  
de Barcelona




**Fotografia 12**

SITJA 03.856, vista des del sud-est, època medieval. Detall de la seva boca i dels "forats de pal" 03.998 i 03.999.



Museu  
Arqueològic

Diputació  
de Barcelona



### Fotografia 13

SITJA U.E. 03.856, vista des del sud-est, època medieval. Detall del seu rebliment (03.858). La llosa més llarga es correspon a la que està posada com a tapadora en la *fotografia 11*.





**Museu  
Arqueològic**

Diputació  
de Barcelona



Fotografia 14

ESPAI DE CIRCULACIÓ U.E. 03.984, vist de nord a sud, de probable època ibèrica. S'hi observen les rudimentàries escales d'accés 03.1007. També, altres elements que provenen de la plataforma superior (canal 03.932), o pertanyents a la plataforma inferior o *zona habitacional II*: el mur ibèric 03.904 i la fossa/cubeta medieval 03.905. Al fons es pot veure la pedrera ibero-romana (03.773).



**Museu  
Arqueològic**

Diputació  
de Barcelona



Fotografia 15

ESPAI DE CIRCULACIÓ U.E. 03.984, vist des del nord, de probable època ibèrica. Detall de diferents elements indeterminables retallats en ell: canaló de desguàs 03.989, cubeta rectangular amb pedretes enganxades al seu fons 03.985 i forat 03.986. L'U.E. 03.982 es correspon amb el retall d'un marge, límit est de la zona habitacional II.



**Museu  
Arqueològic**

Diputació  
de Barcelona




### Fotografia 16

ZONA HABITACIONAL II, vista des del nord, època ibèrica. Moment abans d'excavar l'estrat 03.913. Es pot observar l'espai de circulació superior (03.984), el marge retallat (03.982) i el mur 03.904. A l'altre banda del carrer es troben les pedreres medieval i ibero-romana i, al fons, l'església romànica de Sant Miquel. A l'extrem dret-inferior de la fotografia s'hi ha rotulat, aprofitant que s'hi veu una fita de quadres, la disposició dels quadres (C 6-7 / D 6-7).



Museu  
Arqueològic

Diputació  
de Barcelona



Fotografia 17


ZONA HABITACIONAL II, vista des del nord-oest, època ibèrica. Detall de l'arrasat mur 03.904. Altres elements que s'hi poden observar són la sitja 03.856, el canal de desguàs 03.932, l'espai de circulació 03.984, el retall del marge 03.982, i l'indeterminable 03.983.





Museu  
Arqueològic

Diputació  
de Barcelona




Fotografia 18

ZONA HABITACIONAL II, vista des del nord-oest,  
època ibèrica. Detall de les restes del mur  
03.924, construït paral·lèlament al marge 03.982  
i per sota de l'espai de circulació 03.984.



Museu  
Arqueològic

Diputació  
de Barcelona



### Fotografia 19

ZONA HABITACIONAL II, vista des del nord-oest, època medieval. Detall del límit sud-oest de la zona habitacional II, on és ubicada la sitja 03.899, en la cantonada entre l'escapçat mur 03.530 (àmbit 03.540, campanya 1989) i la banqueta 03.990, d'època indeterminable. També s'hi pot observar la cubeta o pica, 03.993, retallada en la banqueta, 03.990; i, l'espai de circulació superior 03.984. Observi's l'estrat de rebliment de la sitja, no excavat en la campanya d'enguany.



Museu  
Arqueològic

Diputació  
de Barcelona




Fotografia 20

ZONA HABITACIONAL II, vista des del nord-est, època indeterminable. Detall de la banquetta 03.990, on s'hi observen els retalls de la cubeta o pica 03.993 i els encaixos 03.1045 i 03.1048. Observi's, també, la superfície de la banquetta ratllada per la rella de l'arada de conreu. A l'esquerra s'hi veu part del carrer 03.984, on, a l'extrem superior hi ha el forat 03.650. Per sota de la banquetta hi tenim la sitja 03.899; i, al fons i a la dreta, l'àmbit 03.540, amb els seus murs, 03.526 i 03.530, i l'estructura circular, 03.532.



Museu  
Arqueològic

Diputació  
de Barcelona



### Fotografia 21

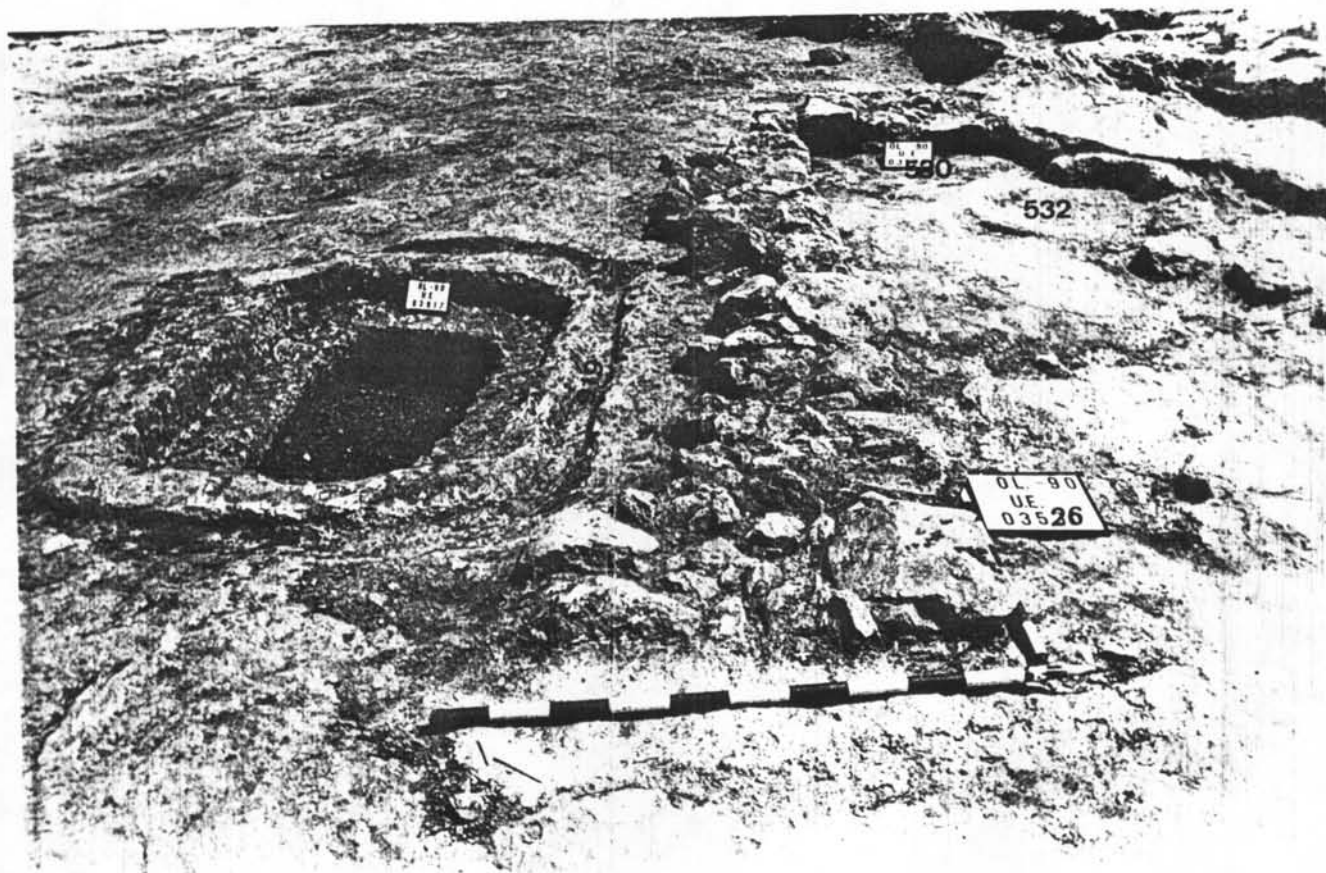
ZONA HABITACIONAL II, vista des del nord-oest, època indeterminable. Detall frontal de la banqueta 03.990, on s'hi observen els "encaixos" 03.1045, 03.1046 i 03.1047, i uns forats de desguàs de la banqueta (03.991) i de la cubeta-pica (03.992). A la part superior d'aquestes estructures hi ha el carrer 03.984, mentre que a la part inferior s'hi observa una cantonada de la boca de la sitja 03.899.





Museu  
Arqueològic

Diputació  
de Barcelona



Fotografia 22

ZONA HABITACIONAL II, vista des de l'oest, època medieval. Es tracta del límit oest d'aquesta zona, on està ubicada la sitja 03.917, amb el seu canaló perifèric de desguàs (03.919), que talla al mur 03.526 de l'àmbit 03.540 i del qual també formen part l'altre mur, 03.530, i una estructura circular, 03.532.



Museu  
Arqueològic

Diputació  
de Barcelona




Fotografia 23

ZONA HABITACIONAL II, vista des del nord-est, límit est de la zona. En aquest indret és on comença el canal (03.046) de recollida d'aigües que desguassen a la cisterna. També, s'hi observa el mur ibèric 03.904, i la fossa/cubeta (03.905) i muret (03.981) adossat al retall 03.1054, medievals.



Museu  
Arqueològic

Diputació  
de Barcelona



Fotografia 24

ZONA HABITACIONAL II, vista des del nord, època medieval. Detall de la fossa/cubeta 03.905, amb les restes del muret que l'envolta (03.981), que es recolza en el retall 03.1054. A la dreta de la fotografia s'observa el límit est del retallat marge 03.982, on s'adossa aquesta zona habitacional. A dalt, l'indret on corresponen els poc acurats graons 03.1007 i l'inici nord-est de l'espai de comunicació, 03.984.

## RELACIÓ D'U.E. QUE APAREIXEN A LES FOTOGRAFIES

U.E. n° fotografia

046: 23.  
337: 9.  
381: 10.  
526: 20, 22.  
530: 19, 20, 22.  
532: 20, 22.  
650: 20.  
761: 2, 4.  
773: 8, 9, 10, 14.  
840: 5.  
843: 3, 5.  
844: 5.  
845: 2.  
851: 2, 4, 5.  
854: 2, 4.  
855: 2, 4, 5.  
856: 11, 12, 17.  
858: 12, 13.  
859: 11.  
862: 4.  
866: 3.  
867: 7.  
876: 6.  
878: 6.  
883: 10.  
885: 10.  
886: 10.  
890: 6.  
891: 6.  
894: 6.  
899: 19, 20, 21.  
904: 14, 16, 17, 23.  
905: 4, 14, 23, 24.  
913: 16.  
917: 22.  
919: 22.  
924: 18.  
928: 6.  
932: 11, 14, 17.  
936: 11.  
952-7: 7.

U.E. n° fotografia

976: 8.  
977: 8.  
981: 23, 24.  
982: 15, 16, 17, 18, 24.  
983: 17.  
984: 8, 9, 14, 15, 16, 17, 18, 19, 20, 21, 24.  
985: 15.  
986: 15.  
989: 14, 15.  
990: 19, 20, 21.  
991: 20, 21.  
992: 21.  
993: 19, 20, 21.  
998: 11, 12.  
999: 11, 12.  
1000: 11.  
1001: 11.  
1003: 11.  
1005: 11.  
1007: 11, 24.  
1010: 8.  
1027: 8, 9.  
1029: 8.  
1030: 8, 9.  
1031: 8.  
1032: 8, 9.  
1033: 8.  
1034: 8, 9.  
1035: 8.  
1036: 8.  
1037: 8.  
1038: 8.  
1045: 20, 21.  
1046: 21.  
1047: 21.  
1048: 20.  
1054: 23, 24.  
1056: 4.  
1058: 8, 9.  
1059: 6, 7.  
1060: 6.  
1061: 6.



- BIBLIOGRAFIA ESPECIFICA SOBRE EL CONJUNT MONUMENTAL D'OLERDOLA

- ALEGRET i VILAROS, P. (1872), Vilafranca del Penedés antiga y moderna. Apuntes históricos sobre la fundación y ruina de Cartago la Vieja y su sucesora Olérdola, Vilafranca del Penedés
- ALEGRET i VILARÓ, F. (1903a), Breus consideracions sobre l'origen de la seva sucesora Vilafranca del Penedés, Vilafranca del Penedés, 1903, fascicul I.
- ALEGRET i VILAROS, P. (1903b), Monografia sobre l'antiquitat de les ruines de St. Miquel d'Olèrdola, ab un prólech del Rvnt F. Bernard Montoliu, S.F. y una nova impressió de Breus Consideracions sobre Vilafranca del Panadès, imprenta Pere Alegret i Vilaró, Vilafranca del Penedés, 1903.
- ALMAGRO, M.; SERRA RAFOLS, J.; COROMINAS, J. (1945): Carta Arqueològica de España, II, Barcelona, Madrid, C.S.I.C.
- ALVAREZ, R.; BATISTA, R.; MOLIST, N.; ROVIRA, R. (en premsa): "la muralla del Bronze Final i ibèrica d'Olèrdola", a Simposi Internacional d'Arqueologia Ibèrica -Fortificacions-, Manresa, 6 a 9 de desembre de 1990.
- ANONIM (1927-1931), "Restauraciones del Servei de Catalogació i Conservació de Monuments de la Diputació de Barcelona i la Generalitat de Catalunya", a Anuari de l'Institut d'Estudis Catalans, Barcelona, 1936, pàgs. 189-197.
- AVILA GRANADOS, J. (1990): "El yacimiento mejor documentado", a La Vanguardia, suplement Ciencia y Tecnología núm. 54, dissabte 10 de novembre de 1990, pàg. 7.

- BARRAL i ALTET, X. (1980), Les pintures murals romàniques d'Olèrdola, Barcelona, Artestudi (Art Romànic, 11).
- BATISTA, R.; MOLIST, N.; ROVIRA, J. (en premsa), "El Conjunt Monumental d'Olèrdola: les darreres campanyes d'excavacions (1983-1989)", Tribuna d'Arqueologia 1989-1990; Departament de Cultura de la Generalitat de Catalunya, Barcelona, 1990.
- BATISTA, R.; MOLIST, N.; ROVIRA, J.; VILALTA, M. (en premsa), "La cantera romana de Olèrdola. Materiales y técnicas de extracción", a 115è Congrès National des Sociétés Savantes, Avinyó -Collòque Carrieres et constructions en France et dans les pays limitrophes-, 9-15 abril de 1990.
- BATISTA, R.; MOLIST, N. (1990), "Olèrdola, un enclave privilegiado", a La Vanguardia, suplement Ciencia y Tecnología núm. 54, dissabte 10 de novembre de 1990, pàg. 6.
- BATISTA, R.; ROVIRA, J. (1989), "Nous vasos amb decoració campaniforme a Catalunya: La Riba i Olèrdola", a Empúries, 47 (1985), Barcelona, pàgs. 224-229.
- BATISTA, R.; ROVIRA, J.; MOLIST, N.; OLIVER, A. (inèdit), Informe de la campanya de 1988 al Conjunt Monumental d'Olèrdola (Sant Miquel d'Olèrdola), elevat al Servei d'Arqueologia de la Generalitat de Catalunya el dia 22 de desembre de 1988.
- BATISTA, R.; MOLIST, N. (inèdit), Informe. Conjunt Monumental d'Olèrdola, 1989, elevat al Servei d'Arqueologia de la Generalitat de Catalunya, desembre de 1989.
- CASTILLO, A. del (1968), "Cronologia de las tumbas llamadas olerdolanas", a XI Congreso Nacional de Arqueologia, Mérida, pàgs. 835-845.
- CEBRIA i ESCUER, A. (inèdit), Informe-Memòria de la campanya Olèrdola 1986, Informe elevat al Servei d'Arqueologia de la Generalitat de Catalunya el mes d'agost de 1987.
- COCA, B. (1984), "L'església de St. Miquel d'Olèrdola. Estudi Monogràfic", a Miscel.lània Penedesenca, VII, Vilafranca del Penedés, pàgs. 75-98.
- COLOMINAS i ROCA, J. (1921b), "La ceràmica trobada a Olèrdola", a Penedés, 5, Vilafranca del Penedés, pàgs. 183-185.
- COLOMINAS i ROCA, J. (1921c), "Les sepultures Olerdolanes", a Penedés, 5, Vilafranca del Penedés, pàgs. 194-196.
- CREUS, T. (1895), San Miguel de Olèrdola (Premi del Certàmen Literari de Vilafranca, 1883), Vilanova.

- FERRER SOLER, A. (1946), "Excavaciones Arqueológicas en Olérdola", a Villanueva y Geltrú, 53 -2 época-, pàgs. 1-2.
- FERRER SOLER, A. (1949a), "Cronologia de les muralles d'Olérdola", a Museu, Mataró, pàgs. 45-48.
- FERRER SOLER, A. (1949b), "El castro antiguo de San Miguel de Olérdola", a Archivo Español de Arte, XXIV, pàgs. 113-123.
- FONDEVILA, S. (1983), "La fortaleza d'Olérdola, un compendio de història. La ceràmica hallada este año cambia la hipòtesis sobre su origen", a La Vanguardia, 20-XII-83, pàg. 39.
- FREIXAS i MIRET, R. (1893), Monografia sobre Sant Miquel d'Olerdula, Barcelona.
- GONZALEZ, A.; ISERN, J. (1985), 32 monuments catalans, Diputació de Barcelona, Barcelona. (1 capítol dedicat a Olérdola).
- GRIVE, M. (1930), "Una sitja", a Quaderns Mensuals d'Acció, II, Vilafranca del Penedès, pàgs. 103-105.
- GRIVE, M. (1931), "Estudis Olerdolans", a Portaveu del Centre Excursionista Vilafranquí, 31, Vilafranca del Penedès, pàgs. 39-45.
- HERNANDEZ SANAHUJA, B. (1863), Relación de un viaje hecho a Olérdola en 1863.
- LLANAS, E. (1882-1883), "Excavacions a Olérdola", a Boletín del Ateneo de Villanueva y Geltrú, 1882-1883 (sèrie de 13 articles sobre les excavacions a Olérdola), núms. 1-14.
- MASACHS, J.M. (1972a), "El conjunt arqueològic d'Olérdola", a Casal, 42, Vilafranca del Penedès, pàg. 9.
- MASACHS, J.M. (1972a), "El conjunt arqueològic d'Olérdola", a Casal, 42, Vilafranca del Penedès, pàg. 9.
- MASACHS, J.M. (1972b), "El conjunt arqueològic d'Olérdola", a Casal, 43, Vilafranca del Penedès, pàg. 7-9.
- MASACHS, J.M. (1972c), "El conjunt arqueològic d'Olérdola", a Casal, 44, Vilafranca del Penedès, pàg. 7-9.
- MASACHS, J.M. (1972d), "El conjunt arqueològic d'Olérdola", a Casal, 45, Vilafranca del Penedès, pàg. 9-10.
- MASACHS, J.M. (1972e), "El conjunt arqueològic d'Olérdola", a Casal, 46, Vilafranca del Penedès, pàg. 5.



- MASACHS, J.M. (1977), "La polèmica olerdulana del segle passat", a Casal, 91, Vilafranca del Penedés, pàg. 5-6.
- MASACHS, J.M. (1979), "Cap el desvetllament de l'origen de Vilafranca. Les fonts medievals", a Casal, 102, Vilafranca del Penedés, pàg. 5-8.
- MAYORA, M. (1837), "Investigaciones sobre la situación de Carthago Vetus, Subur, antiguas ciudades de España", a Memorias de la Real Academia de Buenas Letras, II, pàgs. 102 i ss.
- MILA y FONTANALS, M. (1868), "Apuntes Históricos sobre Olérdola", a Memorias de la Real Academia de Buenas Letras de Barcelona, Barcelona, t. II, 1856, pàgs. 505-528.
- MILA y FONTANALS, M. (1869), "Apuntes Históricos sobre Olérdola", a Memorias de la Real Academia de Buenas Letras de Barcelona, Barcelona, t. III, pàgs. 577-603.
- MILA y FONTANALS, M. (1880), Olèrdula, Apèndice, Memòria impresa en el tomo II, Real Academia de las Buenas Letras, Barcelona.
- MOLIST, N.; OLIVER, A. (inèdit), Proposta d'intervenció arqueològica, itineraris i senyalització al Conjunt Monumental d'Olèrdola. Museu Arqueològic de Barcelona, Maig-desembre de 1988.
- MOLIST, N.; VILALTA, M. (inèdit), Proposta de senyalització del Conjunt Monumental d'Olèrdola. Museu Arqueològic de Barcelona, setembre de 1989.
- NUIX, J.M. (1971-72), "Inauguración del Museo de Olérdola", a Ampurias, XXXIII-XXXIV, pàgs. 413-416.
- PALLARES, M. (1921a), "L'excavació a Olèrdola", a Anuari de L'Institut d'Estudis Catalans, VI, 1915-1920, pàgs. 598-599.
- PALLARES, M. (1921b), "La muralla i fonaments de cases d'Olèrdola", a Penedés, 5, Vilafranca del Penedés, pàgs. 186-189.
- PALLARES, M. (1921c), "Olèrdola Prehistòrica", a Les Quatre Barres, Vilafranca del Penedés, 155, pàg. 1.
- PASQUAL, J. (1877), "Carta del Dr. Jayme Pasqual, canónigo premostratense de Bellpuig de Les Avellanés, al Doctor D. Francisco Papiol de Padró sobre las Antigüedades de Villanueva y Geltrú (14 de Agosto de 1789)", a Revista Histórica, Barcelona.

- FLANAS, R. (1970), Mir Geribert, Príncep d'Olèrdola, Barcelona, Rafael Dalmau ed. (col. Episodios de la Historia, 140).
- PUIG i LUCA, A. (1830), Memòria sobre Olèrdula.
- PUIG, R. (1935), "Un nou sepulcre a Olèrdola", a Butlletí del Centre Excursionista Vilafranquí, 43, pàg. 31.
- RIPOLL, E.; GIRO, P. (1960-61), "Descubrimientos de pinturas rupestres en Segarullis (Olèrdola, Barcelona), a Ampurias, XXII-XXIII, pàgs. 251-256.
- RIPOLL, E. (1971): Olèrdola. Historia de la ciudad y guía del Conjunto Monumental y Museo Monográfico, Barcelona.
- RIPOLL, E. (1977), Olèrdola. Història de la ciutat i guia del Conjunt Monumental i Museu Monogràfic, Barcelona.
- ROVIRA i PORT, J. (1983), "Per una política de museus i monuments integrats: els casos d'Olèrdola i El Brull", a Revista Museus, 1, Barcelona, pàgs. 75-80.
- ROVIRA, J.; BATISTA, R.; ALVAREZ, R. (inèdit), Informe de la campanya de 1987 al Conjunt Monumental d'Olèrdola, informe elevat al Servei d'Arqueologia de la Generalitat de Catalunya, desembre de 1987.
- ROVIRA, J.; CEBRIA, A. (inèdit), Informe de la campanya de 1986 al Conjunt Monumental d'Olèrdola, informe elevat al Servei d'Arqueologia de la Generalitat de Catalunya, desembre de 1986.
- TORRAS, C.A. (1876), "Excursió a Vilafranca, St. Martí Sarroca, Olèrdula i Moja", a Memorias de l'Associació Catalana d'Excursions Científiques, vol. I, pàgs. 196-219.

- BIBLIOGRAFIA GENERAL

- ADAM, J.P. (1977a), "Le chantier antique, matériel et machines", a Les Dossiers de l'Archéologie, 25, pàgs. 18-33.
- ADAM, J.P. (1984), La construction romaine, Ed. Picard, Paris, 1984.
- ALVAREZ, A. (1987), "Las canteras de Montjuïc (Barcelona) -I-", a Mineralogistes de Catalunya, vol. III, 9, pàgs. 238-242.
- ALVAREZ, A. (1987), "Las canteras de Montjuïc (Barcelona) -II-", a Mineralogistes de Catalunya, vol. IV, 1, pàgs. 22-25.
- AMO, M.D. (1981), "Aportación al estudio de las canteras romanas de la zona arqueológica de "Els Munts", a Estudis Altafullencs, 5, Altafulla.
- BALIL, A. (1956), "Un factor difusor de la romanización: las tropas hispánicas al servicio de Roma (siglos III-I a.C.), a Emérita, 24, pàgs. 108-134.
- BALIL, A. (1974), "Las torres de defensa romanas en Catalunya", a Convegno sulle Comunità Alpine Antiche (Garda-Varese).
- BALIL, A. (1976), "El monumento funerario de Les Gunyoles", a Zephyrus, XXVI-XXVII, pàgs. 389-399.
- BAUZA, H.; FONÇ, A. (1987), "Una fortificació romana a Ses Salines", a Pre-Actes de les Jornades Internacionals d'Arqueologia romana. De les estructures indígenes a l'organització provincial romana de la Hispania Citerior (5-8 febrer de 1987), pàgs. 168-175.
- BEDON, R. (1984), Les carrières et les carriers de la Gaule Romaine, Ed. Picard, Paris.

- BEDON, R. (1980), "Villes et carrières en Gaule Romaine", a Actes du Colloque L'archéologie du paysage urbain, Paris, 1979; Caesarodunum, XV, 1980, pàgs. 17-24.
- BELTRAN LLORIS, M. (1970), "Las ánforas romanas en España", a Monografías Arqueológicas, núm. VIII, Diputación Provincial de Zaragoza, Sarragossa.
- BLAKE, M.A. (1947), Ancient roman construction in Italy from the prehistoric period to Augustus, Carnagie Institution, XXII, Washington.
- CALVI, M. (1967), "Deux carrières de calcaire de qualité du département du Gard, la pierre de Brouzet et la pierre de Lens", a Le Mausolée, arts et techniques des roches de qualité, 389, Givors.
- CARBONELL i VIRELLA, V. (1981), "Els Castells del Penedés", a Butlletí de la Biblioteca Museu Víctor Balaguer, Vilanova i La Geltrú, pàgs. 69-75.
- COMAS i SOLA, M. (1985), "Baetulo, les ànfores", Monografies Badalonines núm. 8, Badalona.
- DUBOIS, CH. (1908), étude sur l'administration et l'exploitation des carrières dans le monde romain, Paris.
- DUBY, G. (1976), Guerreros y campesinos. Desarrollo inicial de la Economía Europea (500-1200), Ed. siglo XXI.
- FELIU i MONFORT, G. (1985), "Marca i passadís: els factors d'una expansió econòmica", a L'Aveng; Dossiers: Barcelona fa mil anys: l'assalt d'Al-Mansur, 84, pàgs. 46-50
- FELIU DE LA PEÑA, N. (1709), Anales de Cataluña, Barcelona.
- FORBES, R.T. (1963), Studies in ancient technology, vol. VII: ancient geology, mining and quarryng techniques, Leiden, 1963.
- GARCIA Y BELLIDO, A. (1972), "El ejército romano en Hispania", a Archivo Español de Arqueología, 49, Madrid, pàgs. 59-110.
- GAVELLE, R. (1973), "Materiaux et carrières du Comminges romain; documents mal connus et aspects inédits du sanctuaire de Saint-Béat", a Revue de Comminges, LXXXVI, pàgs. 315-345.
- GINOUVES, R.; MARTIN, R. (1985), Dictionnaire méthodique de l'architecture grecque et romaine, I- Matériaux, techniques de construction, techniques et formes du décor, école Française de Rome-école française d'Athènes, Roma.

- GIRO ROMEU, P. (1950), "Identificación de algunas vías romanas en el Penedés", a Actas y Comunicaciones de la Primera Asamblea Intercomarcal del Penedés i Conca d'Odena, Martorell, 1950; Martorell, 1952, pàgs. 110-127.
- GIRO ROMEU, P. (1960-61), "El poblado prerromano de Mas Castellà (Monjos, Villafranca del Panadés)", a Ampurias, XXII-XXIII, Barcelona, pàgs. 159-182.
- GIRO ROMEU, P. (1979), "Esteve Reixach y el poblado prerromano de l'Alzinar de la Masana", a Olerdulae, 6, Vilafranca del Penedés, pàgs. 6-7.
- GOUDINEAU, CH. (1968), "La céramique aretine lisse", Mélanges d'Archéologie et Histoire de l'Ecole Française de Rome. Paris-Roma, 1968.
- IGLESIES, J. (1963), La Reconquesta de les Valls de l'Anoia i el Gaià, Ed. R. Dalmau, Col. Episodis de la Historia, 40, Barcelona.
- LABORDE, A. de (1811), Voyage Pittoresque et Historique de l'Espagne, vol. II. Reedició de les parts corresponents al Principat, les Illes i València; Abadia de Montserrat, pàgs. 118-119; làms. XLI-XLII del vol. I.
- LAMBOGLIA, N. (1952), "Per una classificazione preliminare della ceramica campana", Atti del I Congresso Internazionale di Studi Liguri, Bordighera, 1952.
- LEBEL, P. (1953), "Carrières exploitées en Gaule", a Revue Archéologique de l'Est et du Centre-Est. IV (4), pàgs. 360-365.
- LEWIS, A. R. (1968), "Cataluña como frontera militar (870-1050)", a Anuario de Estudios Medievales, 5, Barcelona, pàgs. 15-29.
- LOPEZ MULLOR, A. (1989), "Las cerámicas romanas de paredes finas en Cataluña" (vols. I i II), a Quaderns científics i tècnics, núm. 2, Diputació de Barcelona, Servei del Patrimoni Arquitectònic, Barcelona, 1989.
- LOPEZ, A.; FERRER MARTI, A. (1982), "Aveng dels resultats obtinguts a les excavacions de l'establiment ibèric i romà de Darró (Vilanova i La Geltrú), Campanya 1977-1981", a Butlletí de la Biblioteca-Museu Balaguer, Vilanova i La Geltrú, pàgs. 177-198.
- LOPEZ, A.; CAIXAL, A.; CASTELLANO, A. (1985), "Establiment ibèric i romà de Darró", a Memòria 1984 del Servei de Catalogació i Conservació de Monuments de la Diputació de Barcelona, pàgs. 129--150.

- LOPEZ, A.; NIETO, F.J. (1979), "Hornos de cerámica gris medieval en el Castell de Cabrera d'Anoia", Informació Arqueològica núm. 30, pàgs. 154-161'
- LUGLI, G. (1957), La tecnica edilizia romana, vol. I i II, ed. Fresso Giovanni Bardi, Roma.
- MADOZ, P. (1832), Diccionario Geográfico-Universal, Barcelona, vol. VI.
- MADOZ, P. (1832), Diccionario Geográfico-Estadístico-Histórico de España, Madrid, pàgs. 234-235.
- MAÑA, J.M. (1974), "Sobre tipología de ánforas púnicas", Información Arqueológica, núm. 14, I.P.A.-Diputació de Barcelona, Barcelona, 1974
- MARTIN, R. (1965), Manuel d'architecture grecque, I-Matériaux et techniques, Ed. Picard, Paris.
- MAYET, F. (1976), La céramique à parois fines de la Péninsule Ibérique, Centre Pierre Paris, Paris, 1976.
- MEZQUIRIZ, M.A. (1961), Terra Sigillata Hispánica (vols. I i II), The William Bryant Foundation, Valencia.
- MIRET, M. (1986), "Dades sobre el poblament ibèric (VI-III a.C.) de la comarca del Garraf", a Protohistoria Catalana, 6è Col.loqui Internacional d'Arqueologia de Puigcerdà, 7-9 desembre de 1984; Puigcerdà, 1986, pàgs. 219-225.
- MIRET, M.; SANMARTI, J.; SANTACANA, J. (1984), "Distribución espacial de núcleos ibéricos: un ejemplo en el litoral catalan", a Arqueologia Espacial. Coloquio sobre distribución y relaciones entre los asentamientos, IV, pàgs. 173-186.
- MIRET, M.; SANMARTI, J.; SANTACANA, J. (en premsa), "La evolución y el cambio de modelo de poblamiento ibérico ante la romanización", a Coloquio: Los asentamientos ibéricos ante la romanización, Madrid, 27-28 febrer 1987; Madrid, en premsa.
- MOREL, J.P. (1981), La céramique campanienne: les formes. Vol. 1: texte; vol. II: planches. Bibliothèque des écoles Françaises d'Athènes et de Rome, 1981.
- OLLICH, I. (1978), "Algunes peces de ceràmica grisa medieval a Catalunya", La céramica médiévale en Méditerranée Occidentale, X i XV siècles, Valbonne, 1978, C.N.R.S., p.p. 403-5.

- OLLICH, I. (1984), "Formes i decoració de la ceràmica grisa medieval del jaicment de l'Esquerda (Barcelona)", Acta Medievalia, annex 2: ceràmica grisa i terrissa popular de la Catalunya Medieval, Barcelona, pàgs. 81-97.
- ORLANDOS, A. (1966), Les matériaux de construction et la technique architecturale des anciens grecs, Paris.
- ORTEGO, T. (1970), "El ambiente arqueológico en torno al campamento romano de Almazón", a Actas del XI Congreso Nacional de Arqueología, Mérida, 26-29 març, 1968; Saragossa, 1970, pàgs. 668-676.
- PADILLA, J. I. (1984), "Contribución al estudio de las cerámicas grises catalanas de época medieval. El taller, hornos y producción de Casampons (Berga)", Acta Medievalia, annex 2 ceràmica grisa i terrissa popular de la Catalunya Medieval, Barcelona.
- PAGES, M. (1988), "Una torre romana a Castellví de Rosanes dominant la Via Augusta sobre el pas del Llobregat", a Fonaments, 7, pàgs. 163-167.
- PALLI, F. (1984), La Via Augusta en Cataluña, Ed. Herder, Barcelona.
- RAMALLO, S.F.; ARANA, R. (1987), Canteras romanas de Carthago Nova y alrededores (Hispania Citerior), Universidad de Murcia, Murcia.
- RAMON, J. (1981), La producció anfòrica púnico-ebusitana. Eivissa, 1981.
- RIVERA LACOMBA, A. (1982), "Las ánforas prerromanas valencianas (fenicias, ibéricas y púnicas)", a Serie Trabajos Varios, núm. 73, Servicio de Investigación Prehistórica-Diputación provincial de Valencia, Valencia, 1982.
- RIPOLLES, P.P. (1982), La circulación monetaria en la Tarraconense Mediterránea, Servicio de Investigación prehistórica, Serie Trabajos Varios, 77, València.
- RIU, M. (1976), "Algunes formes completes de la ceràmica gris catalana (segles XII-XIII)", Atti del Colloquio Internazionale di Archeologia Medievale, Palerm.
- RIU, M. (1978), "Estado actual de las investigaciones sobre las cerámicas catalanas de los siglos IX al XIV", La céramique médiévale en Méditerranée Occidentale, X-XV siècles, Valbonne, 1978, pàgs. 393-395.
- RIUS SERRA, J. (1947), Cartulari de Sant Cugat del Vallés, C.S.I.C., 3 vols.

- SALRACH, J.M. (1978), El procés de formació nacional de Catalunya (Segles VIII-IX), ed. 62, Col. Llibres a l'Abast, núms. 136-137, Barcelona.
- SALRACH, J.M. (1981), Història dels Països Catalans, vol. I-dels orígens a 1714, ed. Edhasa, Barcelona.
- SALRACH, J.M. (1985), "La Catalunya del segle X", a L'Avenç. Dossier: Barcelona fa mil anys: l'assalt d'Al-Mansur, 84, pàgs. 30-39.
- SANMARTI, E. (1978), La cerámica campaniense de Emporion y Rhode (vols. I i II). I.P.A.-Diputació de Barcelona, Barcelona, 1978.
- SANMARTI, J.; SANTACANA, J. (1986a), "La jerarquia de nuclis en el poblament ibèric de la costa del Penedès", a Protohistòria Catalana (6è Col.loqui Internacional d'Arqueologia de Puigcerdà, Puigcerdà, 7-9 desembre de 1984; Puigcerdà, 1986, pàgs. 227-243.
- SCHULTEN, A. (1926), "Campamentos romanos en España", a Investigación y progreso, II.
- SPARKES, B.; TALCOTT, L. (1970), Black and plain pottery (of the 6th, 5th and 4th centuries B.C.), The Athenian Agora, vol. XII, Princeton, New Jersey.
- TARRADELL, M. (1980), "Un fortí romà a Tentellatge (Navès, Solsonès)", a 2on Col.loqui Internacional de Puigcerdà: Els pobles prer-romans, Puigcerdà, 1978: Puigcerdà 1980, pàgs. 245-250.
- VARENE, P. (1974), Sur la taille de la pierre antique, médiévale et moderne, Université de Dijon, Centre de Recherches techniques gréco-romaines, Dijon.
- VARENE, P. (1977), "La taille de la pierre", a Dossiers de l'Archeologie, 25.
- VEGAS, M. (1973), Cerámica común romana del Mediterráneo occidental, Universidad de Barcelona, Barcelona.





**Museu  
Arqueològic**

Diputació  
de Barcelona

**VOLUM II:**

**INVENTARI DE MATERIALS**

**Ricard Batista  
Núria Molist  
Mònica Blasco  
Francesc Burjachs**

---

**INFORME DE LA CAMPANYA D'EXCAVACIONS  
AL CONJUNT MONUMENTAL D'OLÈRDOLA,  
ANY 1990.**

CF. QUANTITAT DE FRAGMENTES

V. NUMERO D'INVENTARI

E. EPOCA HISTÒRICA

- B - Bronze
- I - Ibèric
- R - Romà
- M - Medieval
- A - Andalusí
- Mo - Modern
- In - Indeterminat

TC. TIPUS CERÀMICS

- B - GRO (Grollera)
- I - A (Àtica)
  - PCP (Protocampaniana)
  - CPA (Campaniana A)
  - CPB (Campaniana Beoïde)
  - COI (Comuna oxidada itàlica)
  - AIR (Amfora itàlica republic)
  - AP (Amfora púnica)
  - AM (Amfora massaliota)
  - G (Grisa monocroma ibèrica)
  - RT (Roja a torn ibèrica)
  - RT/AI (" " /Amf. " )
  - RTP (Roja a torn pintada)
  - GRO (Grollera)
  - AGI (Amfora greco-itàlica)
- R - TSI (Terra sigillata itàlica)
  - TSG ( " " gal·lica)
  - TSH ( " " hispànica)
  - PF (Parets fines)
  - LL (Llanta)
  - COR (Comuna oxidada romana)
  - COI (Comuna oxidada itàlica)
  - VR (Vidriada romana)
  - RP (Roig pompejà)
  - ARo (Amfora rodia)
  - APE (Amf. púnico-ebusitana)
  - DO (Dollia)
  - AMF (Amfora indiferenciada)
  - ART ( " romana tarraconesa)
- M - GTR (Grisa a torn ràpid)
  - GTL (Grisa a torn lent)
  - VRM (vidriada reflex metàl·lic)
  - VVM ( " verd i manganès)
  - VC ( " comuna)
  - CO (Comuna oxidada)

OP. OBSERVACIONES SOBRE LA PASTA/ COLOR

F. FORMA

- V - Vora
- N - Nansa
- F - Fons
- P - Peu
- Piu- Piu
- AN - Arrancament nansa
- CO - Coll
- CA - Carena

AS. ACABAT DE LA SUPERFICIE

- A - Allisat
- B - Brunyit
- Es - Espatulat
- En - Engalbat
- G - Groller
- P - Pentinat
- V - Vernisat
- Vi - Vidriat
- VN - Vernis negre

D. DESGREIXANT

- P - Pissarra
- C - Calcària
- M - Mica
- O - Olivina
- Q - Quars
- Qu - Quarcita

DEC. DECORACIÓ












- A - Acanalats
- AP - Aplicacions
- B - Barbotina
- C - Cordó
- D - Digital (cordons)
- ES - Espatulat
- EX - Excisió
- I - Incisió
- Im - Impresió
- Pi - Pintat
- Re - Relleu
- Ko - Kodeta
- U - Ungulars (cordons)
- OM - Oxids metàl·lics
- M - Motllo
- Ma - Mameló
- Est - Estries
- Mo - Mogró

Jaciment: OLERDOLA ..... Municipi: OLERDOLA .....  
 Campanya: ...1990... Sector: ...03... Cala: ...-... Estrat: ...1...  
 Observacions: Només es guarden formes i importacions, .....

Referència: OL9003.1

Total fragments:

Número:

























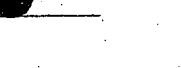





QF	N	TC	F	AS	OP	D.	DEC.	CROQUIS	OBSERVACIONS	E
1	1	A	V	VN						D
1	2	A	F/P	VN					Plat peix. F.23	
1	3	A	P	VN					Banda reservada...	
1	4	PCP?	F/P	VN			Im		palmeta	
1	5	CPA	SF							
1	5bis	CPA	SF							
1	6	CPB	V						Lamb. 7	
1	7	CPB	V						Lamb. 2	
1	8	CPB	V						Lamb. 1	
1	9	CPB	V						Lamb. 5-7	
1	10	CPB	F/AP						VN a l'interior	
1	11	CPB	SF				Ro			
8	12/19	CPB	SF							
1	20	P	F						Morter	D
1	21	AP	V						Maña B	D
1	22	G	V						Bidònic	
1	23	RTP	SF						2 bandes	
1	24	RTP	P				Pi		p. cos-peu	
1	25	RT	V						gran vas	
1	26	RT	V						coll cigne	
1	27	RT	V						coll cigne	
1	28	RT	V						coll cigne	
1	29	RT	V						tenalla	
1	30	RT	V						gran vas	D
1	31	RT	V						coll cigne	

Jaciment: OLERDOLA ..... Municipi: OLERDOLA .....  
 Campanya: 1990 ..... Sector: 03 ..... Cala: ... Estrat: 1 (Sup.)  
 Observacions: Només es guarden formes i importacions.

Referència: OL90.03.1






















Total fragments:

Número:

QF	N	TC	F	AS	OP	U	DEC.	CROQUIS	OBSERVACIONS	E
1	32	RT	V						Kalathos	
1	33	RT	V							
1	34	RTP	P						banda cos-peu	
24	35	RT	V						M-P gerra	
1	36	RT	V						gerra	
1	37	RT	V						gerra	
1	38	RT	V							
1	39	RT	V							
1	40	RT	V						Kalathos	
1	41	RT	V						Bol	
1	42	RT	V						Kalathos ?	
1	43	RT	V						Bol	
1	44	RT	V							
1	45	RT	AN							
1	46	RT	N							
1	47	RT	V/N						Gerra	
1	48	RT	N							
1	49	RT	V							
1	50	RT	N							
1	51	RT	Broc							
1	52	RT	P/F							
1	53								(anul.lat)	
1	54	RT	P/F							
25	55/79	RT/AI	V							
17	80/96	AI	N							
2	97/98	AI	Piu							
1	99	RT	N							
2	100	GRO	V						Kalathos ?	
1	101	GRO	V						Olla	
1	102	GRO	V						Tapadora ?	
1	103	GRO	F						pla	

Lloc: OLERDOLA ..... Municipi: OLERDOLA .....  
 Campaña: ...1990.....Sector: ...03.....Cala: ...Estrat: 1. (sup.)...  
 Observacions: ...Només es guarden formes i importacions,.....

Referència: OL90.03.1      Total fragments:      Número:

QF	N	TC	F	AS	OP	D	DEC.	CROQUIS	OBSERVACIONS	E
1	104	GRO	F						pla	
1	105	GRO	P						anular	
1	106	PF	V							
1	107	PF	SF				Barbo.		espina peix MT	108
1	108	PF	SF				Barbo.		espina peix MT	107
1	109	COR	V						imit. Lamb. 1	
1	110	COR	V							
1	111	COR	N							
1	112	COR	N							
1	113	COR	N							
1	114	COR	N							
1	115	COR	F							
1	116	COR	V							
1	117	AMF	V							
1	118	AMF	AN/N	En						
1	119	AMF	N							
1	120	AMF	N						forat paret interna	
1	121	AMF	N							
1	122	AMF	N							
1	123	AMF	Piu							
1	124	AMF	Piu							
10		AMF	SF							
1	125	DO	SF							
1	126	GTR	V						gibrell ?	
1	127	GTR	V							
1	128	GTR	V							
1	129	GTR	V							



Jaciment: CONJUNT MONUMENTAL D'OLERDOLA Municipi: OLERDOLA  
 Campanya: 1990 Sector: 03 Estrat (U.E.): 001  
 Referència: OL-90-03-1 Observacions: Només es guarda el mate-  
 rial interessant.

RESTES CONSTRUCTIVES

Tègula: £
Imbrex: £
Madó
Informes
Opus Signinum
Estuc
Tovot
Calç
Vora Tègula: £
£ = No guardat

INDUSTRIA LITICA


RESTES LITIQUES

1 plapa de gres vermell.
1 granit, en part polit.
1 mena de xopper, riarenc calcar.
1 fragt. riarenc (tipus ascla)

VIDRE


FAUNA

Macrofauna: 14
Microfauna
Malacologia: 1

INDUSTRIA OSSEA

1 os, estellat i polit

NUMISMATICA


METALL-ESCORIES

FERRO: 2 claus curts, cap rodó. indeterminat acabat a.ganxo.
PLOM: 1 espiral
BRONZE: 1 anella a.perleta 1 lamineta
1 fragt. escòria.

RESTES HUMANES


ALTRES RESTES

3 fragts. de vidre.

Jaciment: OLÈRDOLA ..... Municipi: OLÈRDOLA .....  
 Campanya: 1.990 ..... Sector: 03 ..... Cala: ..... Estrat: 330 .....  
 Observacions: .....

Referència: OL.90.03.330 Total fragments: ..... Número: .....

QF	N	TC	F	AS	OP	D	DEC.	CROQUIS	OBSERVACIONS	E
1	1	GRO.B	V	A	o	cal			v. bisellada	
1	2	"	V	A	o-r	Q-M			"	
1	3	"	N	A	R	"			botó digitat	
1	4	"	SF	B	O-R	Q	A			
1	5	"	SF	B	O		A			
1	6	"	SF	A	O	Q	A			
3		"	SF	A	O-R	Q-M				
1	7	A	V	VN					Ampolla?	
1	8	"	P	"					Pàtera	
1	9	"	"	"						
1	10	"	SF	"						
1	16	"	V	"					Kilix?	D
1	17	"	"	"					Plat de peix?	
1	18	"	CA	"						
3	19-21	"	SF	"						
1	11	PCP	SF	VN			Palmeta			D
1	13	CPA	V	"						
1	14	"	"	"					Bol. Lam.21	
1	15	"	"	"						
1	34	"?	P	"					Retallat rodó	
1	22	CPBoide	V	VN					Lam. 1	
1	23	"	"	"					"	
1	24	"	"	"					bol	
1	25	"	"	"						
1	26	"	"	"					Lam. 5/7	
1	27	"	"	"					" ?	
1	28	"	"	"					Lam. 5/7	
1	29	"	"	"					Plat peix? CPB?	



Jaciment: ... OLERDOLA ..... Municipi: .. Id. ....  
 Campanya: .. 1.990 ..... Sector: .. 03 ..... Cala: ..... Estrat: .. 330 .....  
 Observacions: .....

Referència:






Total fragments:

Número:

QF	N	TC	F	AS	OP	D	DEC.	CROQUIS	OBSERVACIONS	E
1	30	CPBoide	V	VN					Plat peix? CPB?	
1	31	"	V-P	"					3 frgs. Lam.1	D
1	32	"	P	"					Lam.1	
1	33	"	"	"						
1	35	"	"	"						
1	36	"	"	"					Pixide.Lam.3	
1	37	"	"	"						
1	38	"	F	"			Ro			
1	39	"	CA	"					Pixide	
1	40	"	F	"			Ro			
16	41-56	"	SF	"						
1	56bis	"	V	"					Lam. 5/7	
8		AP	SF				Est.			
7		"	"							
1	370	"	V							D
1	371	"	"							
1	372	"	"							D
1	373	"	"							D
1	374	"	N							D
1	375	A-PE	V			Mp			o massaliota?	D
1	376	"	"			"			"	D
1	57	G	V				Es		Bicònic	D
1	58	"	"						Gerra?	
1	59	"	"						Imitaci6 Lam.1	D
1	60	"	"						Bol	
1	61	"	"						"	
1	62	"	"						"	
1	63	"	"						"	
1	64	"	"						"	

Jaciment: OLERDOLA ..... Municipi: Id. .....  
 Campanya: 1.990 ..... Sector: 03 ..... Cala: ..... Estrat: 330 .....  
 Observacions: .....

Referència: Total fragments: Número:

QF	N	TC	F	AS	OP	D	DEC.	CROQUIS	OBSERVACIONS	E
1	65	G	N						Gerra	
1	66	"	A-N						"	
2	67-68	"	F							
1	69	"	CA						Gerra-bicònic	
1	70	"	"						Bol	
38		"	SF							
1	71	RT	SF				PI		p. pels 2 cantons s. cercles concèn.	
1	72	"	"				"		Bandes	
1	73	"	"				"		" i S.cercles	
1	74	"	V				"		Bandes	
1	76	"	SF				"		Molt esborrada	
1	77	"	"				"		"	
1	78	"	"				"		"	
1	79	"	"				"		Cercles concèntr.	
1	80	"	"				"		Bandes.Concrecions	
1	81	"	"				"		Molt esborrat	
1	82	"	"				"		Bandes,s.cercles	
1	83	"	CG				"		Filets	
1	84	"	SF				"		Molt esborrat	
1	85	"	"				"		"	
1	86	"	"				"		Filets	
1	87	"	"				"		P.pels 2 cantons	
1	88	"	"				"		Bandes	
1	89	"	"				"		Cercles concèntrics	
1	90	"	"				"		Molt esborrat	
1	91	"	"				"		Filets ondulats	
1	92	"	"				"		Bandes	
1	93	"	V				"		P. a la vora	
1	94	"	"				"			
1	95	"	"				"		Kalathos	

Jaciment: OLERDOLA Municipi: Id.  
 Campanya: 1.990 Sector: 03 Gala: ..... Estrat: 330  
 Observacions: .....

Referència: ..... Total fragments: ..... Número: .....

QF	N	TC	F	AS	OP	D	DEC.	CROQUIS	OBSERVACIONS	E
1	96	RT	V-N						Poal	
1	97	"	V						Kalathos	
1	98	"	"						"	
1	99	"	"						Gerra	
1	100	"	"							
1	101	"	"						Bol	
1	102	"	"						"	
1	103	"	"						"	
1	104	"	"						"	
1	105	"	"						"	
1	106	"	"						"	
1	107	"	"						"	
1	108	"	"						"	
1	109	"	"						"	
1	110	"	"						Gerra	
1	111	"	"						"	
1	112	"	"						"	
1	113	"	"						"	
1	114	"	"						"	
1	115	"	"						"	
1	116	"	"						"	
1	117	"	"						"	
1	118	"	"						"	
1	119	"	"						" .Engrap t.	
1	120	"	"						Oenochoe	
1	121	"	"						Gerra	D
1	122	"	"						"	
1	123	"	"						Gran vas.	
1	124	"	"						"	
1	125	"	"						"	
1	126	"	"						"	

Jaciment: OLERDOLA ..... Municipi: Id. .....  
 Campanya: 1.990 ..... Sector: 03 ..... Cala: ..... Estrat: 330 .....  
 Observacions: .....

Referència: ..... Total fragments: ..... Número: .....

QF	N	TC	F	AS	OP	D	DEC.	CROQUIS	OBSERVACIONS	E
1	127	RT	V						Gerra	
1	128	"	"						Gran vas	
1	129	"	"						".Doble vora.	
1	130	"	"						"	D
4	131-5	"	"						Esquirles.	
1	136	"	N							
1	137	"	"							
1	138	"	AN						Horitzontal	
1	139	"	N							
1	140	"	AN							
1	141	"	"							
1	142	"	N						Gerreta	
1	143	"	"						"	
1	144	"	"						"	
1	144bis	"	"						Esquirra	
1	145	"	"							
1	146	"	"						de cinta, amb cordó central salomònic.	
1	147	"	"						Horitzontal.	
1	148	"	"						$\frac{1}{2}$ nansa	
1	149	"	"							
1	150	"	CO							
3	151-3	"	CA							
1	154	"	P							D
1	155	"	"							
1	156	"	"							
1	157	"	"							D
1	158	"	"							
1	159	"	"	En						
1	160	"	"						Bicònic	D
1	161	"	"							
1	162	"	"							

Jaciment: OLERDOLA ..... Municipi: ..... Id. ....  
 Campanya: 1.990 ..... Sector: 03 ..... Cala: ..... Estrat: 330 .....  
 Observacions: .....

Referència: ..... Total fragments: ..... Número: .....

QF	N	TC	F	AS	OP	D	DEC.	CROQUIS	OBSERVACIONS	E
1	163	RT	P							
1	164	"	"							
1	165	"	F							
1	166	"	"							
1	167	"	"							
1	168	"	"	A						
1	169	"	"							
1	170	"	"							
1	171	"	"							
14	<del>172</del> 185	"	SF						Discs.	
1	186	"	"						Forat engrapat	
43	<del>187</del> 228	RT/AI	V							
1	229	"	"						Miniaitura?	D
1	230	"	Piu							
1	231	"	"							
27	<del>232</del> 258	"	N							
2.768		RT	SF							
1		"	"	En					En. vermella	
1	259	GRO	V	A	R				Tapadora	D
1	260	"	"	"	"				"	
1	261	"	"	"	"				"	
1	262	"	"	"	"				Forat sota v.	D
1	263	"	"	"	"				Tapadora	
1	264	"	"	"	"				Urna	
1	265	"	"	"	O				BF?	
1	266	"	"	"	R				Urna.	
1	267	"	"	"	"				"	
1	268	"	"	"	"				"	
1	269	"	"	"	"				BF?	
1	270	"	"	"	"	Q				
1	271	"	"	"	"	"			Urna.	























Jaciment: OLERDOLA ..... Municipi: Id. ....  
 Campanya: ...1.990... Sector: ..03..... Cala: ..... Estrat: ..330.....  
 Observacions: .....

Referència: Total fragments: Número:

QF	N	TC	F	AS	UP	D	DEC.	CROQUIS	OBSERVACIONS	E
1	272	GRO	V	A	R	Q-M			Urna.	
1	273	"	"	"	O-R	Q				D
1	274	"	F	"	O	Q-P				
1	275	"	"	"	O-R	Q				
1	276	"	"	"	R	"				
1	277	"	"	"	"	Q-M				
1	278	"	"	"	O-R	Q			Torn lent	
1	279	"	"	"	R	"				
1	280	"	"	"	"	"				
1	281	"	"	"	O	"				
1	282	"	"	"	R	Q-Me				
1	283	"	N	"	O	Cal				
1	284	"	"	"	"	Q				
1	285	"	CA	"	"	"			Cordó	
1	286	"	SF	"	"	"	solc			
1	287	"	"	"	"	"	C-Im			
1	288	"	"	P-En	"	"			Disc.	
1	289	"	"	P	"	"				
1	290	"	"	"	O-R	P				
1	291	"	"	"	"	Q				
1	292	"	CA	A	R	Q-M				
1	293	"	"	"	O-R	Q				
1	294	"	"	"	R	P				
1	295	"	"	"	"	Q				
1	296	"	"	"	"	M				
75		"	SF	"		Q-M				
5		"	"	"		P				
7		"	"	"		cals				
14		"	"	"						
1	297	TSCE	V	VV					Estampillada	D

Jaciment: OLERDOLA ..... Municipi: Id. .....  
 Campanya: 1.990 ..... Sector: 03 ..... Cala: ..... Estrat: 330 .....  
 Observacions: .....

Referència: Total fragments: Número:

QF	N	TC	F	AS	UP	D	DEC.	CROQUIS	OBSERVACIONS	E
1	298	PF	V						Mayet IIIB	
1	299	"	CA						"	
1	300	"	"							
1	301	"	"							
3	<del>302</del> 304	"	F						Peces diferents	
1	305	COI	V			OL			Olla	
1	306	"	"			"			Tapadora	
1	307	"	CA			"				
2		"	SF							
1	308	RP	F	En		Q-M				
1	309	"	"	"		"				
1		"	SF	"		"				
1	310	COR	V						Bol	
1	311	"	"						"	
1	312	"	"	En					"	
1	313	"	"						"	
1	314	"	"						"	
1	315	"	"						"	D
1	316	"	"						"?	
1	317	"	"						"	
1	318	"	"						"	D
1	319	"	"						"	
1	320	"	"						Gerra	
1	321	"	"						Bol	
1	322	"	"						Gerra	
1	323	"	"						"	
1	324	"	"							
1	325	"	"						Gerra	
1	326	"	"							

Jaciment: OLERDOLA ..... Municipi: Id. .....  
 Campanya: 1.990 ..... Sector: 03 ..... Cala: ..... Estrat: 330 .....  
 Observacions: .....


















Referència:	Total fragments:	Número:
-------------	------------------	---------

QF	N	TC	F	AS	OP	D	DEC.	CROQUIS	OBSERVACIONS	E
1	327	COR	V						Gerra	
1	328	"	"						Púnic?	D
1	329	"	"						Gerra	
1	330	"	"							
1	331	"	"							
1	332	"	"							
1	333	"	"							
1	334	"	V?						Pot ser un peu	
1	335	"	V-N				Dig.		Gerra	
1	336	"	V						Oenochoe	
1	337	"	"							
1	338	"	"							
1	339	"	"							
1	340	"	"							
1	341	"	N						Gerra	
1	342	"	"						"	
1	343	"	"						"	
1	344	"	"						"	
1	345	"	N						"	
1	346	"	"							
1	347	"	P						Copa (Pixide?)	D
1	348	"	"						Imitació Lam.1?	D
1	349	"	"							
1	350	"	"							
1	351	"	"						còncav-convex	
1	352	"	"							
1	353	"	"							
1	354	"	"							
1	356	"	"							
1	357	"	"							
1	358	"	"							
1	359	"	F							



























Jaciment: OLERDOLA ..... Municipi: Id. .....  
 Campanya: 1.990 ..... Sector: 03 ..... Cala: ..... Estrat: 330 .....  
 Observacions: .....

Referència: ..... Total fragments: ..... Número: .....

QF	N	TC	F	AS	UP	D	DEC.	CROQUIS	OBSERVACIONS	E
1	360	COR	F						Modern?	
1	361	"	"							
1	362	"	"							
1	363	"	"						Punt de torn	
1	364	"	"						"	
1	365	"	"						"	
1	366	"	CA				Es			
1	367	"	SF				"(i)			
1	368	"	"						Forat engrapat	
1	369	"	"						Disc	
188		"	"							
3		"	"	En					Roja	
1	377	AIR	V	En					Dressel 1 B/C?	
1	378	"	"			OL			Anfora?	D
1	379	"	"							D
1	380	"	"							
1	381	"	"						Dressel 1 C	
1	382	"	"						"	D
1	383	"	"	En					Greco-itàlica?	D
1	384	"	"	"					Dressel 1 A?	D
1	385	AMF	CA	En						
1	386	"	"	"						
1	387	"	"							
1	388	"	N	"						
1	389	"	"	"						
1	390	"	"	"						
1	391	"	AN	"						
1	392	"	N						AMF?	
1	393	"	"						"	
1	394	"	"							

Jaciment: OLERDOLA ..... Municipi: Id. .....  
 Campanya: 1.990 ..... Sector: 03 ..... Cala: ..... Estrat: 330 .....  
 Observacions: .....

Referència: ..... Total fragments: ..... Número: .....

QF	N	TC	F	AS	OP	D	DEC.	CROQUIS	OBSERVACIONS	E
1	395	AMF	N							
1	396	"	SF	En					disc	
76		"	"	"						
272		"	"	"						
9		AIR	SF	En						
1	397	DO	V							
1	398	"	"							
12		"	SF							
69	399	GTR.	V		R		Es		Olla de 3 brocs. A restauracio	D
1	400	"	"						Gibrell	
1	401	"	"						"	
1	402	"	"						"	
1	403	"	"						"	
1	404	"	"						"	
1	405	"	"						"	D
1	406	"	"						"	
1	407	"	"						" (2frgs.)	
1	408	"	"						"	
1	409	"	"						"	
1	410	"	"						"	D
1	411	"	"						"	
1	412	"	"						"	
1	413	"	"						Olla	
1	414	"	"						Olla amb broc	
1	415	"	"						" " "	
1	416	OTR	"				Es		" " "	
1	417	GTR	"						"	
1	418	"	V-AN						Gerra	
1	419	"	V						Olla	

Jaciment: OLERDOLA.....Municipi: OLERDOLA.....  
 Campanya: ...1990.....Sector: ...03.....Cala: ...-...Estrat: 330.....  
 Observacions: .....

Referència: Total fragments: Número:

Qr	N	TC	F	AS	OP	D	DEC.	CROQUIS	OBSERVACIONS	E
1	420	GTR	V						Olla amb broc	
1	421	"	"						"	
1	422	"	"						" " "	
1	423	"	"						" " "	
1	424	"	"						" " "	
1	425	"	"						" (2 frgs,)	
1	426	"	"						Olla amb broc	
1	427	"	"						" " "	
1	428	"	"				Es		"	
1	429	"	CO						"	
1	430	"	V						"	
1	431	"	"		R				Olla	
1	432	"	"						v. amb broc. olla	
1	433	"	"						Olla	
1	434	"	"						" AMB BROC	
1	435	"	"						"	
1	436	"	"						"	
1	437	"	"						"	
1	438	"	"						" amb broc.	
1	439	"	"						"	
1	440	"	"						"	
1	441	"	"						"	
1	442	"	"						"	
1	443	"	"						"	
1	444	"	"				Es		"	D
1	445	"	"				"		" . Mateixa peça	469D
1	451	"	"		R				"	
1	452	"	"		"					
1	453	"	"		"					
1	454	"	"		"					
1	455	"	"		"					
1	456	"	"		"					

Jaciment: ... OLERDOLA ..... Municipi: ..... Id. ....  
 Campanya: ..... 1,990 ..... Sector: ..... 03 ..... Cala: ..... Estrat: ..... 330 .....  
 Observacions: .....

Referència: ..... Total fragments: ..... Número: .....

QF	N	TC	F	AS	OP	D	DEC.	CROQUIS	OBSERVACIONS	E
1	457	GTR	V		R					
1	458	"	"		"				Broc	
1	459	"	"		"					
1	460	"	"		"				bicònic grisa ib.?	
1	461	"	"		"					
1	462	"	"		"					
1	465	"	"		"				olla	
1	468	"	V i màne c						Paella	
1	467	"	N							
1	468	"	CA				Es		M.P. que 445	
1	470	"	"				"		M.P. que 478	
1	471	"	"						Arranc. broc.	
1	472	"	CO							
2	473/4	"	CA							
2	550/1	"	SF					discs		
1	552	"	"					forat engrapat		
1	553	"	"				estamp.		D	
345		"	"							
26		"	"				es			
1	549	"	V				"	5 fr. d'olla m.p.		
1	416	OTR	V					olla amb broc		
1	446	GTL	V					olla		
1	447	"	"					" amb broc		
1	449	"	"				es	"		
1	450	"	"					"		
1	463	"	"					olla.		
1	466	"	"					"		
1	467	"	"					"		
1	475	"	CA				es			
3	534/6	"	F					plà. M.P.		

Jaciment: OLERDOLA.....Municipi Idem.....

Campanya: 1.990.....Sector: 03.....Cala:.....Estrat: 330.....

Observacions:.....

Referència:	Total fragments:	Número:
-------------	------------------	---------

QF	N	TC	F	AS	OP	D	DEC.	CROQUIS	OBSERVACIONS	E
12	537/ 548	GTL	F						plans.	
214		"	SF							
39		"	"				Est			
1	476	GTR	SF				Es			
1	477	"	CA				"			
1	478	"	"				"		M.P. que 470	
2	479 480	"	"						M.P.	
51	481 531	"	F						plans	
2	532/3	"	"						M.P. Plà.	
1	448	OTL	V						olla	
8		"	SF				Est			
1		VC	V						cassola	
1		"	"						plat	
1		"	"						olla	

Jaciment: CONJUNT MONUMENTAL D'OLERDOLA

Municipi: OLERDOLA

Campanya: 1990

Sector: 03

Estrat (U.E.): 330

Referència: OL-90-03-330

Observacions:

## RESTES CONSTRUCTIVES

Tegula 12
Imbrex 50
Maó
Informes
Opus Signinum
Estuc
Tovot 1 (de llar de foc?)
Calç
Vora Tegula

## INDUSTRIA LITICA

Molí de granet:1(nº556)
Pedra volcànica:1(nº557)
Morter de pedra:1(nº558)

## RESTES LITIQUES

Gres vermell:2
Quarcites:2
Quars:1
Pissarra:1; Calcàrea:2; Còdol:1

## VIDRE


## FAUNA

Macrofauna 699
Microfauna
Malacologia 12

## INDUSTRIA OSSEA

Metatars bòvid polit:1(nº554) D
Idem.:1 (nº555) (ambdós piquetejats)

## NUMISMÀTICA


## METALL-ESCORIES

Escòria:3 frgs.
Clau amb cab(Fe):1
Claus Fe:3
Eina/rebló de Fe:1(nº559) D

## RESTES HUMANES


## ALTRES RESTES

Pondus:1 (nº560)

Jaciment: OLERDOLA ..... Municipi: OLERDOLA .....  
 Campanya: 1990 ..... Sector: 03 ..... Cala: ..... Estrat: 03.331 .....  
 Observacions: .....

Referència: 019003331

Total fragments: 89

Número: 1-21

QF	N	TC	F	AS	UP	D	DEC.	CROQUIS	OBSERVACIONS	E
1	1	PrCP	SF	VN						
1	2	G	V						Gerra	
1	3	G	N						Gerra	
1	4	G	CA							
7		G	SF							
1	5	AP	V						PE 11 ?	D
2		AP	SF							
1	7	RTP	SF				Pi(e)		Banda	
1	8	RT	V						Bol	
1	9	RT	V						Kalathos	D
1	10	RT	V-N						Gerreta	
1	11	RT	V-N						Gerra	
1	12	RT-AI	N							
1	13	RT-AI	N							
1		RT	SF	Esp						
145		RT	SF							
1	14	GRO	V	A	O/R	Q-M			Olla	
1	15	GRO	V	A	R	Q-M			Olla	
1	16	GRO	V	A	R	Q-M			Olla	
1	17	GRO	V	A	O/R	Q-Md			Olla	
1	18	GRO	CA	A	R	Q-M			Olla (torn le.)	
1	19	GRO	SF	A	O/R	Q	C-im			
1	20	GRO	F	A	R	Q-M			(torn lent)	
1	21	GRO	F	A	R	Q-M				
7		GRO	SF	A	O/R	Q-M				
2		GRO	SF	P	R	Q-M				
5		GRO	SF	A	R	Q-M				





Jaciment: CONJUNT MONUMENTAL D'OLERDOLA      Municipi: OLERDOLA  
 Campanya: 1990      Sector: 03      Estrat (U.E.): 331  
 Referència: OL-90-03-331      Observacions:

RESTES CONSTRUCTIVES

Tegula 7
Imbrex
Maó
Informes
Opus Signinum
Estuc
Tovot
Calç
Vora Tegula

INDUSTRIA LITICA


RESTES LITIQVES

Gres (sorrenca) vermell: 1

VIDRE


FAUNA

Macrofauna 50
Microfauna
Malacologia 1

INDUSTRIA OSSEA


NUMISMATICA


METALL-ESCORIES

Clau de ferro: 1 (R)

RESTES HUMANES


ALTRES RESTES


Jaciment: OLERDOLA.....Municipi: OLERDOLA.....  
 Campanya: ...1990.....Sector: ...03.....Cala: ...Estrat: 332.....  
 Observacions: .....

Referència: OL9003332

Total fragments:

Número:

QF	N	TC	F	AS	UP	D	DEC.	CROQUIS	OBSERVACIONS	L
1	1	GRO-B	V							
1	2	PrCP	SF						??	
1	3	BeoI	V						Bol	
1	4-5	"	SF							
1	6	G	V						Bol	
1	7	G	V							
1	8	G	N						Bicònic	
1	9	G	V						(mateixa nº6)	
1	10	G	V							
1	11	RT	V						Imit. p. peix	D
1	12	RT	V						Gerreta	
1	13	RT	V						Kalathos	
1	14	RT	CA							
1	15	RT/AI	V							
1	16	RT	P							
1	17	RT	N							
1	18	GRO	N						Tapafora botó	D
1	19	PF	V						Mayet II ó III	
1	20	PF	F						pla	
1	21	PF	F/P							
1	22	COR	F						forma tancada	
1	23	AMF	CA							
1	24	AMF	CA							
1	25	GTR	V							
1	26	GTR	F							
192		RT	SF							
3		GRO-I	SF	A	O	Q				
4		"	SF	A	O/R	Q				
1		"	SF	A	O	Q				
1		"	SF	A	O	Q-P				
3		PF	SF							
1		AP	SF							



Jaciment: CONJUNT MONUMENTAL D'OLÈRDOLA

Municipi: OLÈRDOLA

Campanya: 1990

Sector: 03

Estrat (U.E.): 332

Referència: OL-90-03- 332

Observacions:

RESTES CONSTRUCTIVES

Tègula: 2
Imbrex
Maó
Informes
Opus Signinum
Estuc
Tovot
Calç
Vora Tegula
Frag. tègula o timetèria: 1

INDUSTRIA LITICA


RESTES LITIQUES


VIDRE


FAUNA

Macrofauna: 13
Microfauna
Malacologia

INDUSTRIA OSSEA


NUMISMATICA


METALL-ESCORIES


RESTES HUMANES


ALTRES RESTES




Jaciment: CONJUNT MONUMENTAL D'OLERDOLA

Municipi: OLERDOLA

Campanya: 1990

Sector: 03

Estrat (U.E.): 337

Referència: OL-90-03-

Observacions:

## RESTES CONSTRUCTIVES

Tegula

Imbrex

Maó

Informes

Opus Signinum

Estuc

Tovot

Calç

Vora Tegula

## INDUSTRIA LITICA

## RESTES LITIQUES

## VIDRE

## FAUNA

Macrofauna 3

Microfauna

Malacologia

## INDUSTRIA OSSEA

## NUMISMATICA

## METALL-ESCORIES

1 clau de Fe

## RESTES HUMANES

## ALTRES RESTES





Jaciment: CONJUNT MONUMENTAL D'OLERDOLA      Municipi: OLERDOLA  
 Campanya: 1990      Sector: 03      Estrat (U.E.): 529  
 Referència: OL-90-03-      Observacions:

RESTES CONSTRUCTIVES

Tegula 1
Imbrex
Maó
Informes
Opus Signinum
Estuc
Tovot
Calç
Vora Tegula

INDUSTRIA LITICA


RESTES LITIQUES


VIDRE


FAUNA

Macrofauna 1
Microfauna
Malacologia

INDUSTRIA OSSEA


NUMISMATICA


METALL-ESCORIES


RESTES HUMANES


ALTRES RESTES


Jaciment: ... OLERDOLA ..... Municipi: Id. ....  
 Campanya: 1990 ..... Sector: ... 03 ..... Cala: ..... Estrat: ... 833 .....  
 Observacions: .....

Referència:

Total fragments:

Número:

QF	N	TC	F	AS	OP	D	DEC.	CROQUIS	OBSERVACIONS	E
1	1	GRO.B	V	A						
1	2	CPB	P/F				Ro		Pàtera Lam.5/7	
1	3	CPA	"							
1	4	CPB	V/P/F						Lam.4	D
1	5	"	V							
1	6	"	"							
1	7	"	"							
1	8	CPA	"							
1	9	"	"							
1	10	CPB	"						Lam.10	
4		CPA	SF							
1	11	G	V/AN							
1	12	"	V						Exvasada.Bicònic?	
1	13	"	P						Anular	
1	14	"	F						Plà	
10		"	SF							
1	44	A	SF						Figures roges	D
1	15	RT	V						Exvasada	
1	16	"	"						Copeta	
1	17	"	"						Exvasada	
1	18	"	V/AN						la n. arrenca de v.	
1	19	"	V						bol, imit. CP	
1	20	"	"						gerra	
2	21	"	"						tapadora	
1	22	"	"						f. tancada	
1	23	"	F/P						anular	
1	24	"	N						de cinta vertical	
13	25	"	F						acanalad. central	
									plà	

Jaciment:.....OLERDOLA.....Municipi:..Id.....  
 Campanya:..1990.....Sector:..Q3.....Cala:.....Estrat:..833.....  
 Observacions:.....

Referència:

Total fragments:

Número:

QF	N	TC	F	AS	OP	D	DEC.	CROQUIS	OBSERVACIONS	E
3	27/29	RT	F/P						anulars. Peces diferents	
1	30	RTP	SF						bandes i filets horitzontals	
1	31	"	P/F						1 filet	
6	32/37	RT/AI	V							
6	38/43	"	N							
630		RT	SF							
2	63/64	"	"						discs	
7	45/51	GRO	V						exasades	
2	52	"	CO	Es					banda espatulada	
18		"	SF							
2		AP	SF				A			
1	53	PF	V						Mayet III?	
1	55	"	F						plà	
9		"	SF							
1	54	COR	P							
6		COR	SF							
2	56	AMF	N						geminada	
1	57	"	AN						acanalat central	
1	58	"	"							
1		"	SF				A			
11		"	"	En						
24		"	"						diferents tipus	
2	59	GTR	V							
1	60	"	F						plà	
1	61	"	"						"	
1	62	"	"						"	



Jaciment: CONJUNT MONUMENTAL D'OLERDOIA

Municipi: OLERDOLA

Campanya: 1990

Sector: 03

Estrat (U.E.): 833

Referència: OL-90-03-

Observacions:

RESTES CONSTRUCTIVES

Tegula 9
Imbrex 4
Maó
Informes
Opus Signinum
Estuc
Tovot
Calç
Vora Tegula

INDUSTRIA LITICA


RESTES LITIQUES


VIDRE

1 fr. de vidre

FAUNA

Macrofauna 6
Microfauna
Malacologia

INDUSTRIA OSSEA


NUMISMATICA


METALL-ESCORIES

1 clau de Fe
4 indeterminats

RESTES HUMANES


ALTRES RESTES


Jaciment:.....OLERDOLA.....Municipi: Id.....  
 Campanya:.....1990.....Sector:.....03.....Cala:.....Estrat: 835  
 Observacions:.....

Referència:

Total fragments:

Número:

QF	N	TC	F	AS	OP	D	DEC.	CROQUIS	OBSERVACIONS	E
1	1	GRO.B	V							
1	2	"	"						trencada	
1	3	"	"						"	
3	4/6	"	SF				A			
1	7	A	V	VN						
1	8	"	SF	"					amb foradet	
1	9	"	"	"						
2	10	"	"	"					trencat de nou	
2	11	CPA	P/F						trencat de nou	
1	12	"	"				Ro			
1	13	"	SF							
1	14	"	"							
2	15	CPB	V							
1	16	"	"							
1	17	"	"	"						
1	18	"	"							
1	19	"	P							
1	20	"	"							
1	21	"	SF				Ro			
1	22	"	"							
1	23	"	"							
1	23bis	"	"							
6		AP	SF				Est.			
2		"	"							
1	24	RTP	SF						bandes molt esborra	
1	25	"	"						" " "	
1	26	"	"							

Jaciment: OLERDOLA ..... Municipi: Id. .....  
 Campanya: 1990 ..... Sector: 03 ..... Cala: ..... Estrat: 835 .....  
 Observacions: .....

Referència: Total fragments: Número:

QF	N	TC	F	AS	UP	D	DEC.	CROQUIS	OBSERVACIONS	E
1	27	RT	SF						Banda	
1	28	G	V/F						Imitació Lam.1	D
1	29	"	V						" "	
6	30	"	V/SF				A		Gerra	D
1	31	"	V/AN						Bicònic	
1	32	"	V							
1	33	"	N						de cinta	
1	34	"	U						arrodonida	
1	35	"	P							
1	36	"	F							
1	37	"	"							
1	38	"	SF				A			
26		"	"							
1	39	RT	V							
1	40	"	"							
1	41	"	"							
1	42	"	"						exvasada	
1	43	"	"						molt malmesa	
1	44	"	"							
1	45	"	"							
1	46	"	"							
1	47	"	"							
1	48	"	"							
1	49	"	CA							
1	50	"	N							
1	51	"	AN							
1	52	"	N							
1	53	"	"							
1	54	"	"							
1	55	"	Piu						amforeta	D



Jaciment: ... OLERDOLA ... Municipi: ... Id. ...  
 Campanya: .. 1990. .... Sector: Q3 ..... Cala: ..... Estrat: 835 .....  
 Observacions: .....

Referència: Total fragments: Número:

QF	N	TC	F	AS	OP	D	DEC.	CROQUIS	OBSERVACIONS	E
1	56	RT	F							
1	57	"	"							
1	58	"	disc							
5	59/63	RT/AI	V							
3	64/66	"	AN/N							
2	67/68	"	N							
1	69	RT	V/AN							
798		"	SF							
3	70	GRO	V/SF							D
4	71/74	"	V							
1	75	"	F							
2	76	"	F						No encaixen	D
1	77	"	"							D
1	78	"	"							
1	79	"	"							
2	80/81	"	"							
1	82	"	SF				C		llis	D
1	83	"	"				I	"		
3	84/86	"	"	P						
35		"	"		R	Q				
22		"	"		O/R	"				
8		"	"		O	"				
1		"	"		"	Q/M				
4		"	"		R	"				
1		"	"	B	O	Q				
18	87	PF	V/F				B		Mayet IIIIB	D
1	88	"	V						"	
1	89	"	"						"	
1	90	"	"						"	
1	91	"	"						"	

Jaciment: OLERDOLA ..... Municipi: Id. ....  
 Campanya: 1990 ..... Sector: 03 ..... Cala: ..... Estrat: 835 .....  
 Observacions: .....

Referència:

Total fragments:

Número:

QF	N	TC	F	AS	OP	D	DEC.	CROQUIS	OBSERVACIONS	E
1	92	PF	V							
1	93	"	"							
1	94	"	CA							
1	95	"	"							
1	96	"	"							
1	97	"	F						plà	
1	98	"	P							
1	99	"	F						plà	
1	100	"	"						"	
1	101	"	"						"	
1	102	"	"						"	
2	103	"	"							
1	104	"	F				B			
1	105	"	SF				"			
1	106	"	"				"			
1	107	"	"				"			
97		"	"							
1	108	COR	V						imit. Lam.1	
1	109	"	"						"	
1	110	"	"						"	
1	111	"	"							
1	112	"	"							
1	113	"	"							
1	114	"	"							
1	115	"	N							
1	116	"	"							
1	117	"	AN							
1	118	"	CA							
1	119	"	"							
1	120	"	SF				C			
57		"	"							

Jaciment:.....OLERDOLA.....Municipi:..Id......  
 Campanya:....1990....Sector:....03.....Cala:.....Estrat: 835.....  
 Observacions:.....

Referència: Total fragments: Número:

QF	N	TC	F	AS	UP	D	DEC.	CROQUIS	OBSERVACIONS	E
1	121	AMF	N	En						
1	122	"	AN							
32		"	SF						sense engalba	
6		"	"	En					mateixa peça	
5		AIR	"							
10		AMF	"						mateixa peça	
1	123	DO	"						disc	
1	124	"	tap						tapadora	D
2		"	SF							
1	129	G	V							
1	130	"	"							
1	131	GTR	F							
1		VC	SF							

Jaciment: CONJUNT MONUMENTAL D'OLERDOLA      Municipi: OLERDOLA  
 Campanya: 1990      Sector: 03      Estrat (U.E.): 835  
 Referència: OL-90-03-      Observacions:

## RESTES CONSTRUCTIVES

Tegula 8

Imbrex 2

Maó

Informes

Opus Signinum

Estuc

Tovot 2

Calç

Vora Tegula

## INDUSTRIA LITICA

1 peça amb possible retoc

2 lams. sense retocar

## RESTES LITIQUES

1 pedra indet.

## VIDRE

1 fr. objecte indet. de pasta

de vidre nº127 bis

## FAUNA

Macrofauna 91

Microfauna

Malacologia 5

## INDUSTRIA OSSEA

## NUMISMATICA

## METALL-ESCORIES

9 frgs. de claus de Fe

11 frgs. indets. de Fe

1 agulla de bronze nº 125

1 punta sageta de bronze nº126

1 moneda ibèrica de bronze de

KESE nº 127

## RESTES HUMANES

## ALTRES RESTES

carbons

Ungüentari d'alabastre (3fr.) nº128

Llocament: OLERDOLA ..... Municipi: OLERDOLA .....  
 Campaña: 1990 ..... Sector: 03 ..... Cala: ..... Estrat: 836 .....  
 Observacions: .....

Referència:

Total fragments:

Número:


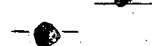


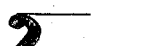
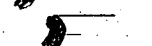
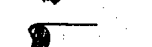















QF	N	TC	F	AS	OP	D	DEC.	CROQUIS	OBSERVACIONS	E
1	1	gro-b	V						Bisellada	D
1	2	GRO-B	V						Bisellada	D
1	3	GRO-B	V						(") molt rodada	
1	4	GRO-B	V						Bisellada	
1	5	GRO-B	SF			A			Espina de peix	D
1	6	GRO-B	SF			A			a l'interior	
1	7	GRO-B	SF			A				
8		GRO-B	SF		O/R	Q				
2		GRO-B	SF		R	Q				
1		GRO-B	SF		O	Q				
1	8	A	V						exvasada/Skifos	D
3	9-11	A	SF							
1	12	PrPC	F/P						pet. estampetes	D
1	13	CPA	SF							
1	14	CPB	V						Lamboglia 1	
2	15	CPB	P							
4	16-19	CPB	SF							
1	20	AP	disc							
15		AP	SF							
1	21	G	V							
1	22	G	N						Bicònic	
1	23	G	CA						de bol	
1	24	RT	V						g. vas coll gig.	
1	25	RT	V						"	
1	26	RT	V						Gran vas	
1	27	RT	AN						cinta vertical gerreta	
1	28	RT	V						rodada	
1	29	RT	V						no orientable	
1	30	RT	F						pla	
1	31	RT	F						còncav-convex	
1	32	RT	F						còncav-convex	
1	33	RT	N							

Jaciment: OLERDOLA ..... Municipi: OLERDOLA .....  
 Campaña: 1990 ..... Sector: 03 ..... Cala: ..... Estrat: 836 .....  
 Observacions: .....

Referència:

Total fragments:

Número:

QF	N	TC	F	AS	OP	D	DEC.	CROQUIS	OBSERVACIONS	E
1	34	RT	CA						Gran vas de carena alts+ dob. vora	
1	35	RT	F/P						anular	
1	36	RT	N						horitzontal	
3	37-39	RT	disc							
4	40-43	RT/AI	V							
1	44	RT/AI	F						(o piu àmfora)	
1	45	GRO-I	V	A						
1	46	GRO-I	V	A						
1	47	GRO-I	V	A						
1	48	GRO-I	V	A						
1	49	GRO-I	V	A					llavi pla	
1	50	GRO-I	V	A					llavi pla	
1	51	GRO-I	V	A					llavi pla	
1	52	GRO-I	V	A					mat. peç.nº 5	
1	53	GRO-I	V	A					llavi pla	
1	54	GRO-I	V	A					llav. arrodonit	
1	55	GRO-I	V	A						
1	56	GRO-I	V	A					bisellada BF ?	
1	57	GRO-I	V	A						
1	58	GRO-I	V	A						
1	59	GRO-I	V	A						
1	60	GRO-I	F	A					pla	
1	61	GRO-I	F	A					pla	
1	62	GRO-I	F	A					pla	
1	63	GRO-I	SF	A			A			
1	64	GRO-I	SF	A			Im ?		estria ?	
1	65	GRO-I	SF	A			Im		lin. curt/paral.	
1	66	GRO-I	SF	A			Im		2 unguacions	
1	67	GRO-I	SF	P						
38		GRO-I	SF	A	R	Q				
48		GRO-I	SF	A	O/R	Q				
15		GRO-I	SF	A	O	Q				

Jaciment: OLERDOIA.....Municipi: OLERDOIA.....  
 Campaña: 1990.....Sector: 03.....Cala: .....Estrat: 836.....  
 Observacions:.....

Referència: Total fragments: Número:

QF	N	TC	F	AS	OP	D	DEC.	CROQUIS	OBSERVACIONS	E	
3		GRO-I	SF	A	O	Q/ mar.					
2		GRO-I	SF	A	R	P					
669		RT	SF								
1	68	PF	V							Mayet III	
12		PF	SF								
2	69-70	COR	disc								
40		COR	SF								
1	71	AGI	V	En							
1	72	AMF	AN								
1		AIR	SF	En							
34		AMF	SF								
2		AMF	SF	En							
2		DO	SF								

Jaciment: CONJUNT MONUMENTAL D'OLERDOLA

Municipi: OLERDOLA

Campanya: 1990

Sector: 03

Estrat (U.E.): 836

Referència: OL-90-03- 836

Observacions:

RESTES CONSTRUCTIVES

Tegula
Imbrex: 1
Maó
Informes: 8
Opus Signinum
Estuc
Tovot: de llar: 1
Calç
Vora Tegula

INDUSTRIA LITICA


RESTES LITIQUES

Pedres varies: 5

VIDRE


FAUNA

Macrofauna: 176
Microfauna
Malacologia: 6 (petxines+cargol)

INDUSTRIA OSSEA


NUMISMATICA


METALL-ESCORIES

Ferro: 3 fragts. informes

RESTES HUMANES


ALTRES RESTES

Frag. ceràmic amb forat central
6 frag. ungüentari d'alabastre
(=nº Inv. 128 -UE: 835+) ↘



Jaciment: OLERDOLA ..... Municipi: OLERDOLA .....  
 Campanya: 1990 ..... Sector: 03 ..... Gala: ..... Estrat: 837 .....  
 Observacions: .....

Referència: OL9003837

Total fragments: 321

Número: 1 - 27

QF	N	TC	F	AS	OP	D	DEC.	CROQUIS	OBSERVACIONS	E
1		GRO-B	SF	B	R	Q-M			Bronze Final	
1	1	CPA	SF	VN					Pàtera	
1	2	CPA	SF	VN						
1	3	CPBeo	V	VN						
1	4	CPBeo	V	VN						
1	5	CPBeo	V	VN					Bol Lamb.5/7	
1	6	CPBeo	V	VN						
4		AP	SF							
1	7	G	P						Gerra	D
1	8	G	P						Punt torn	
4		G	SF							
1	9	RT	V						Gerra	
1	10	RT	V						Gerra	
1	11	RT	V						Gerra	
1	12	RT	V						Gerra	D
1	13	RT	V						Gerra	
1	14	RT	V						Bol	
1	15	RT	CA						Gran vas	
1	16	RT	CA						Gran vas	
1	17	RT	CA							
1	18	RT	AN							
1	19	RT	N						Horitzontal	
1	20	RT	N						Horitzontal	
1	21	RT/AI	N							
1	22	RT	P							
1	23	RT/AI	V							
1	24	RT/AI	V							
1	25	RT/AI	V							

Jaciment: OLERDOLA ..... Municipi: OLERDOLA .....  
 Campaña: ...1990..... Sector: ...03..... Cala: ... Estrat: 837.....  
 Observacions: .....

Referència: Total fragments: Número:

QF	N	TC	F	AS	OP	D	DEC.	CROQUIS	OBSERVACIONS	E
1	26	RT/AL	V	En						
1	27	RT/AL	N						Ibèr. o púnica	
285		RT	SF							
1	28	GRO-I	V	A	O/R	Q				D
1	29	GRO-I	CA	A	O/R	Q				
1	30	GRO	F	A	R	Q				
1	31	GRO	F	A	O/R	P				
5		GRO	SF	A	R	Q				
6		GRO	SF	A	O	Q				
1	32	COR	V						Morter	D
2	33-34	COR	SF						Discs	
3		COR	SF							
1	35	RP	F			Q/M	E(in)			
1	36	AMF	N							
4		AMF	SF	En						
31		AMF	SF							
2		AIR	SF	En			Ol.			
1		DO	SF							
1	37	GTR	F							
1	38	GTL	F							
1	39	GTR	F						G. ibèrica?	
1	40	GTR	F							
9		GTR	SF							



Jaciment: CONJUNT MONUMENTAL D'OLERDOLA

Municipi: OLERDOLA

Campanya: 1990

Sector: 03

Estrat (U.E.): 837

Referència: OL-90-03-837

Observacions:

RESTES CONSTRUCTIVES

Tègula: 7

Imbrex: 8

Maó

Informes

Opus Signinum

Estuc

Tovot

Calç

Vora Tegula

INDUSTRIA LITICA

RESTES LITIQUES

1 frag. gres o sorrenca roig

VIDRE

FAUNA

Macrofauna: 2

Microfauna

Malacologia: 1

INDUSTRIA OSSEA

NUMISMATICA

METALL-ESCORIES

RESTES HUMANES

ALTRES RESTES

Jaciment: OLERDOLA ..... Municipi: Id. .....  
 Campanya: 1990 ..... Sector: 03 ..... Cala: ..... Estrat: 838 .....  
 Observacions: .....

Referència: ..... Total fragments: ..... Número: .....

QF	N	TC	F	AS	OP	D	DEC.	CROQUIS	OBSERVACIONS	E
1	1	GRO.B	CA							
1		"	SF							
1	2	A							fr. palmeta	
1	3	PCP	SF							
1	4	"	V							D
1	5	"	SF							
1	6	"	"							
1	7	CPA	V							
1	8	"	"							
1	9	"	"							
10	10/19	"	SF							
1	20	CPB	V							D
1	21	"	"							D
1	22	"	SF							
1	23	AP	V						tipus P-e 12	D
5		"	SF							
1	24	G	V							D
1	25	"	"							
1	26	"	SF					Estampillat		D
13		"	"							
1	27	"	"						Estries d'allisat	
1	28	RTP	SF						banda	
1	29	"	"						bandes i filets.	
1	30	"	"						molt esborrat	
1	31	"	"						banda	

Jaciment:.....OLERDOLA.....Municipi: Id......  
 Campaña:.....1990.....Sector:.....03.....Cala:.....Estrat: 838.....  
 Observacions:.....

Referència:	Total fragments:	Número:
-------------	------------------	---------

QF	N	TC	F	AS	OP	D	DEC.	CROQUIS	OBSERVACIONS	E
1	32	RTP	SF						bandes	
1	33	"	"						"	D
1	34	"	"						banda	
1	35	"	"						filets	
1	36	RT	V							
1	37	"	"							
1	38	"	"							
1	39	"	"							
1	40	"	"?							
1	41	"	AN						gran vas	
1	42	"	"							
1	43	"	F?						molt concrecionat	
1	44	"	P/F							
1	45	"	F						umbilicat	
1	46	"	"						plà	
1	47	"	SF						disc	
2	48	RT/AI	V							
1	49	"	AN/N							
1	50	"	Piu							
1113		RT	SF							
11	51/61	GRO	V							
1	62	"	F						plà	
1	63	"	SF			M	Im			D
1	64	"	"						disc	
1		"	"	P	R	Q				
1		"	"	P	O/R	"				
1		"	"	A	O	Q/M				
20		"	"	"	R	Q				
18		"	"	"	O/R	"				
11		"	"	"	O	"				

Jaciment:.....	OLERDOLA	Municipi:.....	Id.
Campanya:.....	1990	Sector:.....	03
Observacions:.....		Calà:.....	Estrat: 838

Referència:	Total fragments:	Número:
-------------	------------------	---------

QF	N	TC	F	AS	UP	D	DEC.	CROQUIS	OBSERVACIONS	E
2		AIR	SF	En						
2	65/66	PF	V						Gerretes	
1	69	"	"						recta	
2	70/71	"	"						còncava, Mayet III?	
3	72/74	"	F						plans	
23		"	SF							
2	75/76	COR	V						Imitació Lam.1	
4	77/80	"	"						bols de v. reentrants	
1	81	"	"							
2	82	"	"						m.p.; exvasada	
2	83/84	"	CA							
1	85	"	N				A		cinta vertical	
1	86	"	"							
1	87	"	P/F						anular	
42		"	SF							
1		"	"	En					roja	
1	88	COI	V							
1	89	"	F						plà	
3		"	SF							
1	90	RP	F							
1	91	"	"							
14		AMF	SF						desgreixant amb punts vermells	
6		"	"	En						
14		"	"			0				
2	92	GTR	F						medieval?	
1		"	SF							

Jaciment: CONJUNT MONUMENTAL D'OLERDOLA

Municipi: OLERDOLA

Campanya: 1990

Sector: 03

Estrat (U.E.): 838

Referència: OL-90-03-

Observacions:

## RESTES CONSTRUCTIVES

Tegula 1
Imbrex
Maó
Informes 1
Opus Signinum
Estuc
Tovot 9 (de llar)
Calç
Vora Tegula
Tovot 2 (sense cara plana)

## INDUSTRIA LITICA

sílex o quars 1
(resta de ta lla)
silex (esclat) 1

## RESTES LITIQUES

còdol petit

## VIDRE


## FAUNA

Macrofauna 57
Microfauna
Malacologia 7
Mesofauna 3

## INDUSTRIA OSSEA


## NUMISMATICA


## METALL-ESCORIES

claus de Fe 5

## RESTES HUMANES


## ALTRES RESTES

carbó 2



Jaciment: OLERDOLA ..... Municipi: OLERDOLA .....  
 Campanya: 1990 ..... Sector: 03 ..... Cala: ..... Estrat: 839 .....  
 Observacions: .....

Referència:

Total fragments:

Número:

QF	N	TC	F	AS	UP	D	DEC.	CROQUIS	OBSERVACIONS	E
1	1	GRO-B	V						Vora exvasada	
1	2	A	SF							
1	3	A	F							
1	4	CPA	SF						Decorat al fons	
1	5	CPA	SF							
1	6	CPA	SF							
4	7	CPBe	V-F							
1	8	CPBe	V							
1	9	CPBe	V							
1	10	CPBe	V						Lamboglia 1	
1	11	CPBe	V							
1	12	CPBe	V							
5	13-17	CPBe	SF							
1	18	G	N							
1	19	G	P							
1	20	G	F							
1	21	G	F							
8		G	SF							
13		AP	SF						Amfora estriada	
1	22	RTP	SF							
2	23	RT	SF				I		Inc. var. bandes	
1	24	RT	V							
1	25	RT	V							
1	26	RT	V							
1	27	RT	V							

Jaciment: OLERDOLA ..... Municipi: OLERDOLA .....  
 Campanya: 1990 ..... Sector: 03 ..... Cala: ..... Estrat: 839 .....  
 Observacions: .....

Referència: Total fragments: Número:

QF	N	TC	F	AS	OP	D	DEC.	CROQUIS	OBSERVACIONS	E
1	28	RT	V							
1	29	RT	V/AN							
1	30	RT	V							
1	31	RT	V							
1	32	RT	V							
1	33	RT	V							
1	34	RT							Rodada: V, P ?	
1	35	RT							Rodada= V, P ?	
1	36	RT	V							
1	37	RT	N						plana	
1	38	RT	V							
1	39	RT	N						Arrodonida	
1	40	RT	AN/N						Arrodonida	
1	42	RT	N						Aplanada	
1	42	RT	N						Eliptica	
1	43	RT	N						Elíptica	
1	44	RT	N						a modus decorat.	
1	45	RT	F							
1	46	RT	P/F							
1	47	RT	P/F							
1	48	RT	P					"		
3	49-51	RT	CA							
3	52-54	RT							Forats grapes	
4	55-59	AI/RT	V							
8	60-67	RT/AI	N							
3	68-70	RT/AI	Piu							
934		RT	DF							
1	71	GRO	F							
1	72	GRO	?							

Llociment: OLERDOLA ..... Municipi: OLERDOLA .....  
 Campanya: ...1990..... Sector: ...03..... Cala: ...Estrat: 839.....  
 Observacions: .....

Referència: OL9003839

Total fragments:

Número:

Qr	N	TC	F	AS	OP	D	DEC.	CROQUIS	OBSERVACIONS	E
27		GRO	SF							
1	74	PF	V					F		
1	75	PF	V							
1	76	PF	F							
1	77	PF	F							
1		COI	SF						fons de caçola	
1		RP	SF						fons	
2	78	RP	V						(2 frag.encolat) D	
1	79	COR	V-F					S		
1	80	COR	V							
1	81	COR	V							
1	82	COR	V							Bol. Lam.1 imi.
4	83	COR	V						Bol. Lam.1 imi.	
1	84	COR	N							
1	85	COR	CA							
1	86	COR	F							
1	87	COR	F	En			En		Engalba roja	
1	88	COR	P						Ungüentari	
1	89	AMF	V							
1	90	AMF	V							
1	91	AMF	V							
1	92	AMF	V							
1	93	AMF	Piu	En						
31		AMF	SF							
25		AMF	SF	En						
1	94	GTR	V					F		
1	95	GTR	V							
1	96	GTR	SF				I		Incisions a bandes	

Jaciment: CONJUNT MONUMENTAL D'OLERDOLA      Municipi: OLERDOLA  
 Campanya: 1990      Sector: 03      Estrat (U.E.): 839  
 Referència: OL-90-03-839      Observacions:

RESTES CONSTRUCTIVES

Tègula: 13
Imbrex: 3
Maó
Informes
Opus Signinum
Estuc
Tovot
Calç
Vora Tegula

INDUSTRIA LITICA


RESTES LITIQUES


VIDRE


FAUNA

Macrofauna: 34
Microfauna
Malacologia

INDUSTRIA OSSEA


NUMISMATICA


METALL-ESCORIES

FERRO: 5 frag. claus
FERRO: Una cadena amb clau.
PLOM: 2 grapes

RESTES HUMANES


ALTRES RESTES


Jaciment: OLERDOLA ..... Municipi: OLERDOLA .....  
 Campanya: 1990 ..... Sector: 03 ..... Cala: ..... Estrat: 841 .....  
 Observacions: .....

Referència: OL9003841

Total fragments:

Número:






















QF	N	TC	F	AS	OP	D	DEC.	CROQUIS	OBSERVACIONS	E
1	1	GRO-B	SF				A		acanalat intern	
1	2	GRO-B	SF				A		" "	
1	3	GRO-B	SF				A		" extern	
1		GRO-B	SF							
1	4	A	P						Peu copeta	D
1	5	A	SF							
1	6	CPA	SF							
1	7	CPA	V						Bol	
1	8	CPA	SF							
1	9	CPBe	V							D
1	10	CPBe	V						Plat de peix	D
1	11	CPBe	V							
1	12	CPBe	V							D
1	13	CPBe	V							D
1	14	CPBe	V							
1	15	CPBe	V							
1	16	CPBe	V							
1	17	CPBe	V							
1	18	CPBe	P							D
1	19	CPBe	P							
2	20/22	CPBe	P						(2 frag. mateixa peça)	
1	21	CPBe	P							
1	23	CPBe	SF							
1	24	CPBe	SF							
1	25	CPBe	SF							
1	26	CPBe	SF							
1	27	CPBe	SF							
1	28	CPBe	SF							
1	29	CPBe	V							

Jaciment: OLERDOLA.....Municipi: OLERDOLA.....  
 Campaña: 1990.....Sector: 03.....Cala: .....Estrat: 841.....  
 Observacions: .....

Referència: OL9003841

Total fragments:

Número:
















QF	N	TC	F	AS	OP	D	DEC.	CROQUIS	OBSERVACIONS	E
8		AP	SF							
9	30	G	V						tapadora	D
2	31	G	V							
1	32	G	V							
1	33	G	V							
1	34	G	V-N							
1	35	G	P							D
1	36	G	F							
1	37	G	F							
1	38	G	N							
31		G	SF							
1	39	RT	V						Gran vas	D
1	40	RT	V						Gran gerra	
1	41	RT	V							
1	42	RT	V							
1	43	RT	V							
1	44	RT	V							D
1	45	RT	V							
1	46	RT	V							
1	47	RT	V							
1	48	RT	V							
1	49	RT	V							
1	50	RT	V							
1	51	RT	V							
1	52	RT	V							
1	53	RT	V							
1	54	RT	V							
1	55	RT	V							
1	56	RT	V							D

Jaciment: OLERDOLA ..... Municipi: OLERDOLA .....  
 Campanya: ...1990..... Sector: ...03..... Cala: ...-... Estrat: 841.....  
 Observacions: .....

Referència: OL9003841

Total fragments:

Número:

QF	N	TC	F	AS	OP	D	DEC.	CROQUIS	OBSERVACIONS	E
1	57	RT	V							
1	58	RT	V							
1	59	RT	V							
1	60	RT	V							
1	61	RT	V							
1	62	RT	V							
1	63	RT	P							
1	64	RT	P					"		
1	65	RT	P					"	foradet a base	
1	66	RT	F							
1	67	RT	P						còncav-convex	
1	68	RT	F							
1	69	RT?	V-N						Romanoide	D
1	70	RT	N						arrodonida	
1	71	RT	AN							
1	72	RT	N						trencada /	
1	73	RT?	N						Romanoide/COR	
1	74	RT	N						elíptica	
1	75	RT	SF						incisió	
16	76-91	AI	V						nº 76 = dibuix	D
8	92-99	AI	N							
2	100-1	AI	Piu							
1296		RT	SF							
5	102	GRO	V							D
2	103	GRO	V							D
1	104	GRO	V							
1	105	GRO	V							
1	106	GRO	V							
1	107	GRO	V							
1	108	GRO	V							
1	109	GRO	V							

Jaciment: OLERDOLA ..... Municipi: OLERDOLA .....  
 Campanya: 1990 ..... Sector: 03 ..... Cala: --- ..... Estrat: 841  
 Observacions: .....

Referència: OL9003841

Total fragments:


Número:

QF	N	TC	F	AS	OP	D	DEC.	CROQUIS	OBSERVACIONS	E
1	110	GRO	V							
1	111	GRO	V							
1	112	GRO	V							
1	113	GRO	V						Tapadora	
1	114	GRO	V							
1	115	GRO	V							
1	116	GRO	V							
1	117	GRO	V							
1	118	GRO	N							
1	119	GRO	F							
1	120	GRO	F							
1	121	GRO	F							
1	122	GRO	F							
1	123	GRO	SF	P						
48		GRO	SF	A		Q-M				
11		GRO	SF	A		Q-P-M				
6		GRO	SF	A		P-M				
4		GRO	SF	A						
1		GRO	SF	A		Q-C				
3	129-31	RTP	SF				Pi			
3	124	PF	V							
1	125	PF	V							
1	126	PF	V							
1	127	PF	F							
1	128	PF	F							
19		PF	SF							
1	132	COI	SF						forat de grapa	
1	133	COR	V							



Jaciment: OLERDOLA ..... Municipi: OLERDOLA .....  
 Campaña: ...1990..... Sector: ...03..... Cala: ...Estrat: 841.....  
 Observacions: .....

Referència: OL9003841      Total fragments:      Número:

QF	N	TC	F	AS	OP	D	DEC.	CROQUIS	OBSERVACIONS	E
1	134	COR	V							
1	135	COR	V							
1	136	COR	V							
1	137	COR	V							imitació CP
2	138	COR	V-P							
1	139	COR	V							
1		COR	SF							forat grapa
18		COR	SF							
1	140	COR	V							morter
1	141	COR	F							pla
1	142	COR	F							còncav-convex
12		COR	SF							
1	143	AMF	CO							
1	144	AMF	N							
1	145	AMF	AN							
1	146	AMF	Piu							
1	147	AMF	Piu	En						
84		AMF	SF							
7		AMF	SF	En						
1	148	DO	F							
4		DO	SF							

Jaciment: CONJUNT MONUMENTAL D'OLERDOLA      Municipi: OLERDOLA  
 Campanya: 1990      Sector: O3      Estrat (U.E.): 841  
 Referència: OL-90-03-841      Observacions:

## RESTES CONSTRUCTIVES

Tègula: 15
Imbrex: 1
Maó
Informes
Opus Signinum
Estuc
Tovot: 3
Calç
Vora Tegula

## INDUSTRIA LITICA


## RESTES LITIQUES

Gres/sorreca vermella: 3

## VIDRE


## FAUNA

Macrofauna: 54 òssos
Microfauna
Malacologia: 1 petxi.+ 8 cargols
Peces dentàries: 16

## INDUSTRIA OSSEA


## NUMISMATICA


## METALL-ESCORIES

PLOM: 1 grapa (nº 149) Rest.
FERRO: 1 tascó (nº 150) (rest.)
FERRO: 5 claus (nº 151-55)
FERRO: 1 placa porta (nº 156) R.
BRONZE: 2 frag. fíbula (nº 160)
Escòria metall: 2

## RESTES HUMANES


## ALTRES RESTES

Fusaiola (1/4): 1 nº 157 (D)
Fusaiola (1/2): 1 nº 158 (D)
Fusaiola (1/2): 1 nº 159 (D)
CARBONS VEGETALS: 7 fragts.

Jaciment: OLERDOLA ..... Municipi: OLERDOLA .....  
 Campaña: 1990 ..... Sector: 03 ..... Cala: ..... Estrat: 842 .....  
 Observacions: .....

Referència: OL90.03.842 Total fragments: Número:















QF	N	TC	F	AS	UP	D	DEC.	CROQUIS	OBSERVACIONS	E
1	1	GRO-B	V						Bisellada	
1	2	GRO-B	SF				I		Lin. paral. punts D	
(4)	3	GRO-B	F						pla	
1	4	A	SF							
1	5	A	SF							
3	6	CPB	V						Lamb. 1	
1	7	CPB	V						Lamb. 1	
1	8	CPB	SF							
5		G	SF							
1	9	RTP	SF				Pi		bandes f.esborrades	
1	10	RT	V						Kalathos	
1	11	RT	V							
1	12	RT	V							
1	13	RT	V							
1	14	RT	V							
1	15	RT	V							
1	16	RT	V							
1	17	RT	P						anular	
1	18	RT	F						pla	
1	19	RT	F						pla	
1	20	RT	F							
1	21	AI/RT	V						boca plana	
1	22	AI/RT	Piu							
1	23	AI/RT	Piu						(sencer)	
1	24	AI/RT	AN							
1	25	AI/RT	AN							
433		AI/RT	SF							

Jaciment: OLERDOLA ..... Municipi: OLERDOLA .....  
 Campaña: ...1990..... Sector: ...03..... Cala: ...-... Estrat: 842 .....  
 Observacions: .....

Referència: OL90.03.842

Total fragments:

Número:

QF	N	TC	F	AS	OP	D	DEC.	CROQUIS	OBSERVACIONS	E
1	26	GRO	V						Tapadora	
1	27	GRO							Botó tapadora	
1	28	GRO	F						pla	
1	29	GRO	F						pla	
1	30	GRO	F						pla	
1	31	GRO	CA							
1	32	GRO	SF				Im			
1	33	GRO	SF				C		amb impresions	
16		GRO	SF		O/R					
18		GRO	SF		R					
2		GRO	SF		O					
1	34	RP	SF						fons caçola	
1	35	RP	SF						fons caçola	
1	36	PF	V						Mayet IIIb	
12		PF	SF							
1	37	COR	V							
1	38	COR	V							
1	39	COR	V							
1	40	COR	V							
1	41	COR	V							
1	42	COR	V							
1	43	COR	V							
1	44	COR	V						Escantonada	
20		COR	SF							
2		AMF	SF							
15		AMF	SF	En						
4		AMF	SF		O					



Jaciment: CONJUNT MONUMENTAL D'OLERDOLA

Municipi: OLERDOLA

Campanya: 1990

Sector: 03

Estrat (U.E.): 842

Referència: OL-90-03- 842

Observacions:

RESTES CONSTRUCTIVES

Tègula: 1
Imbrex: 2
Maó
Informes
Opus Signinum
Estuc: 1
Tovot
Calç
Vora Tegula

INDUSTRIA LITICA


RESTES LITIQVES


VIDRE


FAUNA

Macrofauna: 34 òssos + 5 dents
Microfauna
Malacologia: 4

INDUSTRIA OSSEA


NUMISMATICA


METALL-ESCORIES

1 clau de ferro.
1 anella de ferro.
1 fragt. ferro indeterminat

RESTES HUMANES


ALTRES RESTES

CARBONS vegetals.

Jaciment: ... OLERDOLA ..... Municipi: Id. ....  
 Campanya: ... 1990 ..... Sector: ... 03 ..... Cala: ..... Estrat: ... 845 .....  
 Observacions: .....

Referència: Total fragments: Número:

QF	N	TC	F	AS	OP	D	DEC.	CROQUIS	OBSERVACIONS	E
1	1	GRO.B	V							
1	2	"	"							
1	3	"	"							
8		"	SF							
1	4	CPA	V							
1	4bis	A	SF							
1	5	CPB	V						pàtera 5/7	
1	6	"	"						"	
1	7	"	"							
1	8	"	SF							
9		AP	SF							
1	9	G	V							
1	10	"	PIU						amforeta	
9		"	SF							
438		RT	SF							
1	11	"	V							
1	12	"	"							
1	13	"	V							
1	14	"	"							
1	15	"	"							
1	16	"	"							
1	17	"	"							
1	18	"	"							
1	19	"	"							
1	20	"	AN/A							
1	21	"	AN							
1	21bis	"								

Jaciment: ...OLERDOLA.....Municipi: ...Id.....  
 Campanya: ...1990.....Sector: ...03.....Cala: .....Estrat: ..845.....  
 Observacions: .....

Referència: Total fragments: Número:

QF	N	TC	F	AS	OP	D	DEC.	CROQUIS	OBSERVACIONS	E
1	22	RT/AI	V							
1	23	"	N							
1	24	"	"							
1	25	RT	SF						disc	
1	26	RTP	"						bandes i filets	
1	27	"	"							
1	28	GRO	V							
1	29	"	"						tapadora	
1	30	"	V/N						REVISIO nansa Montboló?	
1	31	"	V							
1	32	"	"							
1	33	"	"							
1	34	"	"							
1	35	"	"							
1	36	"	"							
1	37	"	"							
1	38	"	"							
1	39	"	"							
1	40	"	"							
1	41	"	SF				Im			
1	42	"	SF				C			
1	43	"	F						plà	
1	44	"	"						"	
1	45	"	"						plà	
2	46	"	"						"	
1	47	"	AN							
57		"	SF							
1	48	PF	V							
5		"	SF							



Jaciment: OLERDOLA Municipi: Id.  
 Campanya: 1990 Sector: 03 Cala: Estrat: 845  
 Observacions:

Referència:	Total fragments:	Número:
-------------	------------------	---------

QF	N	TC	F	AS	OP	D	DEC.	CROQUIS	OBSERVACIONS	E
1		COI	SF							
9		COR	SF							
16		AMF	SF							
7		"	"	En						

Jaciment: CONJUNT MONUMENTAL D'OLERDOLA

Municipi: OLERDOLA

Campanya: 1990

Sector: 03

Estrat (U.E.): 845

Referència: OL-90-03-

Observacions:

RESTES CONSTRUCTIVES

Tegula 4

Imbrex

Maó

Informes

Opus Signinum

Estuc

Tovot

Calç

Vora Tegula

INDUSTRIA LITICA

làmina de sílex: 1 fr.

ascle de sílex: 1

RESTES LITIQUES

VIDRE

FAUNA

Macrofauna 55

Microfauna

Malacologia 5

8 peces dentàries

INDUSTRIA OSSEA

NUMISMÀTICA

METALL-ESCORIES

RESTES HUMANES

ALTRES RESTES



Jaciment: CONJUNT MONUMENTAL D'OLERDOLA

Municipi: OLERDOLA

Campanya: 1990

Sector: 03

Estrat (U.E.): 846

Referència: OL-90-03-

Observacions:

RESTES CONSTRUCTIVES

Tegula
Imbrex
Maó
Informes
Opus Signinum
Estuc
Tovotg frgs. allisats per un cantó (de llar)
Calç
Vora Tegula

INDUSTRIA LITICA


RESTES LITIQUES


VIDRE


FAUNA

Macrofauna <sup>1</sup>
Microfauna
Malacologia

INDUSTRIA OSSEA


NUMISMATICA


METALL-ESCORIES


RESTES HUMANES


ALTRES RESTES


Jaciment: OLERDOLA ..... Municipi: OLERDOLA .....  
 Campaña: 1990 ..... Sector: 03 ..... Cala: ..... Estrat: 848 .....  
 Observacions: .....

Referència: OL9003848      Total fragments:      Número:

QF	N	TC	F	AS	UP	D	DEC.	CROQUIS	OBSERVACIONS	E	
1	1	CPA	V								
1	2	CPA	SF								
1	3	CPBe	SF							Palmeta	
1	4	CPBe	SF								
1	5	CPBe	SF								
1	6	RTP	SF				Pi			(força esborrat)	
1	7	RT	V								
1	8	RT	V								
1	9	RT	F								
203		RT	SF								
1	10	RT/AI	V								
1	11	RT/AI	AN								
1	12	RT/AI	AN								
1	13	RT/AI	Disc								
1	14	GRO	V								
12		GRO	SF								
1	15	COR	V								
1	16	COR	P	En							
1	17	COR	V							Lamb. 1 imi.	
1	18	COR	AN/N							de cinta	
10		COR	SF								
9		PF	SF								
10		AMF	SF								
5		AMF	SF	En							
2	19	GTR	V								
1	20	GTR	F								

Jaciment: CONJUNT MONUMENTAL D'OLERDOLA      Municipi: OLERDOLA  
 Campanya: 1990      Sector: 03      Estrat (U.E.): 848  
 Referència: OL-90-03- 848      Observacions:

RESTES CONSTRUCTIVES

Tègula: 1
Imbrex
Maó
Informes
Opus Signinum
Estuc: 1
Tovot
Calç
Vora Tegula

INDUSTRIA LITICA

1 quars o sílex amb possible re- toc.

RESTES LITIQUES

1 quars
1 disc d'ocre

VIDRE

1 botó o disc de pasta de vidre amb decoració incisa (nº 21).

FAUNA

Macrofauna: 14
Microfauna
Malacologia: 1

INDUSTRIA OSSEA


NUMISMATICA


METALL-ESCORIES

FERRO: 7 fragts. indeterminats

RESTES HUMANES


ALTRES RESTES


Jaciment: OLERDOLA ..... Municipi: OLERDOLA .....  
 Campanya: ...1990.....Sector: ...03.....Cala: ...  
 Observacions: .....

Referència: Total fragments: Número:

QF	N	TC	F	AS	UP	D	DEC.	CROQUIS	OBSERVACIONS	E
2		G	SF							
1	1	RT	CA							
15		"	SF							
4		GRO	SF							
8		COR	SF							
1		AIR	SF							

Jaciment: OLERDOLA ..... Municipi: OLERDOLA .....  
Campanya: ...1990..... Sector: ...03..... Cala: ... .. Estrat: 857 .....  
Observacions: .....  
.....

Referència: OL90.03.857 Total fragments: Número:

QF	N	T.C	F	AS	OP	D	DEC.	CROQUIS	OBSERVACIONS	E
1	1	CPB	F/AP				Ro		Pàtera	D
1	2	Fe							Fulla ganivet	



Llociment: OLERDOLA ..... Municipi: OLERDOLA .....  
 Campanya: ...1990..... Sector: ...03..... Gala: ...Estrat: 858.....  
 Observacions: .....

Referència: OL90.03.858

Total fragments:

Número:




QF	N	TC	F	AS	OP	D	DEC.	CROQUIS	OBSERVACIONS	E
1	1	CPA	V							
1	2	CPB	F							
3	3-5	CPB	SF							
1	6	G	CA							
1	7	G	V							
1	8	G	F/P							
6		G	SF							
1	9	RT	V						Kalathos	
1	10	RT	V							
1	11	RT	V							
1	12	RT	V							
1	13	RT	V ?							
1	14	RT	V							
1	15	RT	CA		R					
1	16	RT	F/P							
1	17	RT	P		R					
1	18	RT	F						pla	
1	19	RT	F						umbilicat	
4	20-23	AI	V						boca plana	
2	24-25	AI	AN							
1	26	AI	N							
1	27	RT	N							
1	28	AI	Piu							
318		RT/AI	SF							
1	29	GRO	V							
1	30	GRO	V							
1	31	GRO	CA							

Jaciment: OLERDOLA ..... Municipi: OLERDOLA .....  
 Campanya: ...1990..... Sector: ...03..... Cala: ...Estrat: 858.....  
 Observacions: .....

Referència: OL90.03.858

Total fragments:

Número:

QF	N	TC	F	AS	OP	D	DEC.	CROQUIS	OBSERVACIONS	E
1	32	GRO	V							
4		GRO	SF		O/R					
5		GRO	SF		O					
16		GRO	SF		R					
1	33	COR	N							
1	34	COR	F							
1	35	COR	P							
25		COR	SF							
1	36	COI	SF						(fons)	
1		COI	SF							
13		AMF	SF							
3		AMF	SF	En						
1(3)	37	GTR	V							
13		GTR	SF							
* 1	38	AP	SF				A			

Jaciment: CONJUNT MONUMENTAL D'OLERDOLA

Municipi: OLERDOLA

Campanya: 1990

Sector: 03

Estrat (U.E.): 858

Referència: OL-90-03-858

Observacions:

RESTES CONSTRUCTIVES

Tegula: 7
Imbrex: 14
Maó
Informes
Opus Signinum
Estuc
Tovot: 3 fragts. de llar ?
Calç
Vora Tegula: 1

INDUSTRIA LITICA


RESTES LITIQVES

1 frsgt. de riarenc

VIDRE


FAUNA

Macrofauna: 19
Microfauna
Malacologia: 22
Mesofauna: 117

INDUSTRIA OSSEA


NUMISMATICA


METALL-ESCORIES

1 barreta de Ferro.

RESTES HUMANES


ALTRES RESTES

CARBO vegetal

Jaciment: OLERDOLA.....Municipi: OLERDOLA.....  
 Campanya: ...1990.....Sector: ...03.....Cala: ...-...Estrat: ...863.....  
 Observacions: .....

Referència: Total fragments: Número:

QF	N	TC	F	AS	OP	D	DEC.	CROQUIS	OBSERVACIONS	E
2	1	GRO.B	V							
1	2	"	"					"		
1	3	"	"					"		
1	4	"	"	B						
1		"	SF	"						
8		"	"							
1	10	"	V							D
1	11	"	"							
1	5	PCP	V						Lam. 21/25	D
1	6	CPB	SF							
1	7	RTP	V						Imitació Lam.1	D
1	8	"	"						Kalathos	
1	9	"	SF						pint. per 2 cares	D
1	12	G	N							
1	13	"	P							
1	14	"	"							
9		"	SF							
1	15	RT	V							
1	16	"	"							
1	17	"	"							
1	18	"	"							
1	19	"	N						de cinta	
1	20	"	SF						forat grapa	
1	21	"	"				Mo			
1	22	"	F							
1	23	RT/AI	V							
1	24	"	"							

Jaciment: OLERDOLA ..... Municipi: OLERDOLA .....  
 Campanya: ...1990..... Sector: ...03..... Cala: ...-77..... Estrat: 863 .....  
 Observacions: .....

Referència: ..... Total fragments: ..... Número: .....

QF	N	TC	F	AS	OP	D	DEC.	CROQUIS	OBSERVACIONS	E
1	25	RT/AI	V							
11	26	"	"							
1	27	"	N							
1	28	GROO	V						del bronze?	
1	29	"	"							
1	30	"	"							
1	31	"	"							
1	32	"	"							
1	33	"	F						plà	
1	34	"	SF	P						
1	35	"	"				IM		ungulació	
22		"	"		R					
18		"	"		O/R					
1	36	PF	V							
3		"	SF							
1	37	COR	V							
34		"	SF							
14		AMF	SF							
1		"	"	En						

Jaciment: CONJUNT MONUMENTAL D'OLERDOLA

Municipi: OLERDOLA

Campanya: 1990

Sector: 03

Estrat (U.E.): 863

Referència: OL-90-03-

Observacions:

RESTES CONSTRUCTIVES

Tegula 1
Imbrex
Maó
Informes
Opus Signinum
Estuc
Tovot 1
Calç
Vora Tegula

INDUSTRIA LITICA


RESTES LITIQUES

1 còdol ( de quarcita?)

VIDRE


FAUNA

Macrofauna 6
Microfauna 1
Malacologia 1

INDUSTRIA OSSEA


NUMISMATICA


METALL-ESCORIES

1 Fe en forma de L

RESTES HUMANES


ALTRES RESTES

carbó vegetal 1

Llociment: OLERDOLA ..... Municipi: OLERDOLA .....  
 Campaña: 1990 ..... Sector: 03 ..... Cala: ..... Estrat: 864  
 Observacions: .....

Referència: OL9003864      Total fragments:      Número:

Qr	N	TC	F	AS	OP	D	DEC.	CROQUIS	OBSERVACIONS	L
1	1	G	N							
1	2	G	V						Imi. plat peix	D
1	3	RT	V						Kalathos	
1	4	RT	V						(no orientable)	
1	5	RT	V						Gran vas	
1	6	RT	V						G.V. coll cigne	
1	7	RT	V							
1	8	RT	V						vas petit	
1	9	RT	V						Bol	
1	10	RT	N							
9	11-19	RT/AI	V							
4	20-23	RT/AI	N							
21		RT	SF							
1	24	CPA	V						plat de peix	
1	25	CPBe	SF							
1	26	GRO	V							
3		GRO	SF							
1	27	COR	N							
1	28	COR	N							
1	29	COR	V						Gerra boca lobu.	
4		COR	SF							
1	30	AMF	V	En						D
5		AMF	SF							
1	31	GTR	V							
1	32	GTR	V							
1	33	GTR	V				Est.		olla.	

Jaciment: OLERDOLA ..... Municipi: OLERDOLA .....  
 Campanya: ...1990..... Sector: ...03..... Gala: ...-... Estrat: 864 .....  
 Observacions: .....

Referència: OL9003864      Total fragments:      Número:

Qr	N	TC	F	AS	OP	D	DEC.	CROQUIS	OBSERVACIONS	E	
2		GTR	SF				Est.				
2		GTR	SF								
1	34	GTL	F							pla	
1		GTL	SF				Est.				
1		GTL	SF								



Jaciment: CONJUNT MONUMENTAL D'OLERDOLA      Municipi: OLERDOLA  
 Campanya: 1990      Sector: 03      Estrat (U.E.): 864  
 Referència: OL-90-03- 864      Observacions:

RESTES CONSTRUCTIVES

Tègula: 1
Imbrex
Maó
Informes
Opus Signinum
Estuc
Tovot
Calç
Vora Tegula

INDUSTRIA LITICA


RESTES LITIQUES


VIDRE


FAUNA

Macrofauna: 45 fragts.
Microfauna
Malacologia

INDUSTRIA OSSEA


NUMISMATICA


METALL-ESCORIES

FERRO: clau de secció quadrada
Escòria

RESTES HUMANES


ALTRES RESTES




Locament: OLERDOLA ..... Municipi: OLERDOLA .....  
 Campanya: ...1990..... Sector: ...03..... Cala: ... Estrat. 866 .....  
 Observacions: .....

Referència: OL9003866      Total fragments:      Número:

QF	N	TC	F	AS	OP	D	DEC.	CROQUIS	OBSERVACIONS	L
1	1	GRO-B	V							
1	2	GRO-B	V							
1	3	GRO-B	V							D
1	5	GRO-B	SF				AC			
1	4	GRO-B	SF				AC			
1	6	GRO-B	SF				AC			
1	7	GRO-B	SF				I			D
1	23	A	V						Skyphos	D
4	24-27	A	SF							
1	28	AP	V						PR 11	D
16		AP	SF							
1	33	G	V						Bol?/escantonada	
1	29	RT	V							
1	30	RT	V						àmfora	
1	31	RT	N						arrodonida	
1	32	RT	N						arrodonida	
87		RT	SF							
1	8	GRO	V							D
1	9	GRO	V							
1	10	GRO	V							
1	11	GRO	V							
1	12	gro	V							
1	13	GRO	V							D
1	14	GRO	N						arrodonida	
1	15	GRO	P							
5	16-20	GRO	SF	P						
1	21	GRO	SF				AC			

Jaciment: OLERDOLA ..... Municipi: OLERDOLA .....  
 Campanya: ...1990... Sector: ...03... Cala: ... Estrat: 866 .....  
 Observacions: .....

Referència: OL9003866      Total fragments:      Número:

Qr	N	TC	F	AS	OP	U	DEC.	CROQUIS	OBSERVACIONS	L
2	22	GRO	SF				Im.			
45		GRO	SF							
1	34	AMF	N							
3		AMF	SF							

Jaciment: CONJUNT MONUMENTAL D'OLERDOLA

Municipi: OLERDOLA

Campanya: 1990

Sector: 03

Estrat (U.E.): 866

Referència: OL-90-03- 866

Observacions:

RESTES CONSTRUCTIVES

Tegula
Imbrex
Maó
Informes
Opus Signinum
Estuc
Tovot
Calç
Vora Tegula

INDUSTRIA LITICA


RESTES LITIQUES


VIDRE


FAUNA

Macrofauna: 25
Microfauna: 1
Malacologia: 3

INDUSTRIA OSSEA


NUMISMATICA


METALL-ESCORIES


RESTES HUMANES


ALTRES RESTES

CARBONS VEGETALS



Jaciment: OLERDOLA ..... Municipi: OLERDOLA .....  
 Campanya: ...1990.....Sector: ...03.....Cala: .....Estrat: 872.....  
 Observacions: .....

Referència: ..... Total fragments: ..... Número: .....

QF	N	TC	F	AS	OP	D	DEC.	CROQUIS	OBSERVACIONS	E
1	1	G	F							
1	2	"	SF						forat grapa	
2		"	"							
6	3	RT	V					D	gerra boca lobulada	
1	4	"	"							
1	5	"	"							
1	6	RT/AI	"							
1	7	"	"							
1	8	"	"							
1	9	"	AN							
1	10	"	AN/N							
1	11	"	PIU							
1	12	"	SF						disc	
129		"	"							
1	13	GRO	V							
1	14	"	"						Tapadora	
11		"	SF							
3		COR	SF							
1	15	AMF	AN	En						
2		"	SF	"						
1		"	"							
6	16	GTR	V						gerra boca lobulada	
3	17	"	"							D
1	18	"	"							
1	19	"	"							
1	20	"	"							
1	21	"	"							





Jaciment: CONJUNT MONUMENTAL D'OLERDOLA

Municipi: OLERDOLA

Campanya: 1990

Sector: 03

Estrat (U.E.): 872

Referència: OL-90-03-

Observacions:

RESTES CONSTRUCTIVES

Tegula	1
Imbrex	9
Maó	
Informes	
Opus Signinum	
Estuc	
Tovot	
Calç	
Vora Tegula	

INDUSTRIA LITICA


RESTES LITIQUES


VIDRE


FAUNA

Macrofauna	81
Microfauna	
Malacologia	1

INDUSTRIA OSSEA


NUMISMÀTICA


METALL-ESCORIES


RESTES HUMANES


ALTRES RESTES


Jaciment: OLERDOLA.....Municipi: OLERDOLA.....  
 Campaña: ...1990.....Sector: ...03.....Cala: ...Estrat: 874.....  
 Observacions: .Es llença tot el material informe, .menys el V.N.....

Referència: OL9003874 Total fragments: Número:





QF	N	TC	F	AS	OP	D	DEC.	CROQUIS	OBSERVACIONS	E
1	1	CPBeo	P							
1	2	CPBeo	SF						Grafit	
1	3	CPBeo	SF							
1	4	G	V							
1	5	G	P							
1	6	RT	AN/N							
1	7	RT	F						pla	
1	8	RT	N						de cistell	D
1	9	RT	AN/N						de cinta	
1	10	RT	AN						rodona	
1	11	RT	AN/N						de cinta	
1	12	RT	CA							
1	13	AI	V							
1	14	AI	V							
1	15	AI	N							
1	16	AI	N							
1	17	GRO	F						pla	
1	18	COR	V							
1	19	COR	V							
1		AMF	SF							

Jaciment: OLERDOLA ..... Municipi: OLERDOLA .....  
 Campanya: 1990 ..... Sector: 03 ..... Cala: ..... Estrat: 874 .....  
 Observacions: Només es guarden les formes i importacions .....

Referència: OL90.03.874

Total fragments:

Número:

QF	N	TC	F	AS	OP	D	DEC.	CROQUIS	OBSERVACIONS	E
1	1	G	N						Bicònic	
1	2	RT	V							
1	3	RT	V							
2	4	AI	V						boca plana	
1	5	AI	AN							
1	6	GRO	F						pla	
1	7	GRO	SF				P			
1	8	AMF	Piu							
1	9	AMF	N	En						
1	10	GTR	F						pla	
1	11	PEDRA TREBALLADA								

Jaciment: CONJUNT MONUMENTAL D'OLERDOLA

Municipi: OLERDOLA

Campanya: 1990

Sector: 03

Estrat (U.E.): 874

Referència: OL-90-03-874

Observacions:

RESTES CONSTRUCTIVES

Tegula
Imbrex
Maó
Informes
Opus Signinum
Estuc
Tovot
Calç
Vora Tegula

INDUSTRIA LITICA

1 ascla de quars

RESTES LITIQUES


VIDRE


FAUNA

Macrofauna: 1
Microfauna
Malacologia

INDUSTRIA OSSEA


NUMISMATICA

























METALL-ESCORIES


RESTES HUMANES


ALTRES RESTES


Jaciment: OLERDOLA ..... Municipi: OLERDOLA .....  
 Campanya: ...1990... Sector: ...03... Cala: ... Estrat: 875 .....  
 Observacions: .....

Referència: Total fragments: Número:

QF	N	TC	F	AS	OP	D	DEC.	CROQUIS	OBSERVACIONS	E
1	1	CPA	F/P				Im		roseta central	D
3	2/4	"	SF							
1	5	CPB	V							
1	6	"	SF							
1	7	"	"				Ro			
3	8/10	"	"							
1	11	G	CA							
1	12	RT	V						kalathos	d
1	13	"	"						gran vas	
1	14	"	"						"	
1	15	"	"						kalathos	
1	16	"	"						gran vas	
1	17	"	V							
1	18	"	"							
1	19	"	"							
1	20	"	"							
2	21/ 22	"	"						grans vasos	
1	23	"	N						acanal. central	
1	24	"	"						"	
1	25	"	"						"	
1	26	"	"							
1	27	"	"							
1	28	"	"							
1	29	"	AN							
7	30/36	RT/AI	V							
8	37/44	"	N						secció circular	
1	45	RT	F/P						concau-convex	
1	46	"	F						"	
1	47	"	P						anular	



Jaciment: CONJUNT MONUMENTAL D'OLERDOLA

Municipi: OLERDOLA

Campanya: 1990

Sector: 03

Estrat (U.E.): 875

Referència: OL-90-03-

Observacions:

RESTES CONSTRUCTIVES

Tegula 1
Imbrex 3
Mao
Informes
Opus Signinum
Estuc
Tovot
Calç
Vora Tegula

INDUSTRIA LITICA

1 dena collaret nº59

RESTES LITIQUES

calcita-cristall quars: 1

VIDRE


FAUNA

Macrofauna 8
Microfauna
Malacologia

INDUSTRIA OSSEA


NUMISMATICA


METALL-ESCORIES


RESTES HUMANES


ALTRES RESTES


Jaciment: OLERDOLA.....Municipi: OLERDOLA.....  
 Campanya: ...1990.....Sector: ...03.....Cala: ...-...Estrat: 877.....  
 Observacions: .....

Referència: OL9003877

Total fragments:

Número:

QF	N	TC	F	AS	OP	D	DEC.	CROQUIS	OBSERVACIONS	L
1	21	CPA	F							
1	22	CPA	F				Ro			
2	23	CPA	V							D
1	24	CPA	V							
4		CPA	SF							
3	20	CPA	F/P				Im		Dos palmetes	D
4		G	SF							
1	19	RTP	SF						força esborrat	
1	1	RT	V							
1	2	RT	V						ger. boca lobul.	
1	3	RT	V						tenalla o gerra	D
1	4	RT	V							
1	5	RT	F						còncav-convex	
1	6	RT	F						pla	
1	7	RT	F						còncav-convex	
1	8	RT	N						geminada	
1	9	RT	N						horitzontal	
1	37	RT	Broc						Gerra broc baix	
1	38	RT	P						anular	
1	39	RT	N						secció circular	
2	10	RT/AI	V							
1	11	RT/AI	V							
1	12	RT/AI	V							
1	13	RT/AI	AN						secció oval	
1	14	RT/AI	AN						secció circular	
1	15	RT/AI	AN						sec. geminada	
1	16	RT/AI	N						sec. circular	
1	17	RT/AI	N						sec. circular	



Jaciment: CONJUNT MONUMENTAL D'OLERDOLA

Municipi: OLERDOLA

Campanya: 1990

Sector: 03

Estrat (U.E.): 877

Referència: OL-90-03-877

Observacions:

RESTES CONSTRUCTIVES

Tegula
Imbrex
Maó
Informes
Opus Signinum
Estuc
Tovot
Calç
Vora Tegula

INDUSTRIA LITICA


RESTES LITIQUES


VIDRE


FAUNA

Macrofauna 18 fragts.
Microfauna
Malacologia
Peces dentaries: 2

INDUSTRIA OSSEA


NUMISMATICA


METALL-ESCORIES

FERRO: 1 clau (?)

RESTES HUMANES


ALTRES RESTES



Jaciment: OLERDOLA ..... Municipi: OLERDOLA .....  
 Campaña: ...1990... Sector: ...03... Cala: ... Estrat: ...877...  
 Observacions: .....

Referència: OL9003877      Total fragments:      Número:

QF	N	TC	F	AS	OP	D	DEC.	CROQUIS	OBSERVACIONS	E
1	18	RT/AT	N						secció circular	
448		RT	SF							
1	25	GRO	SF				D		cordó aplicat	
1	26	GRO	SF				I		pentinat	D
1	27	GRO	V							
1	28	GRO	V						a torn lent	
3	29	GRO	V						engruixida	
1	30	GRO	F						pla	
1	31	GRO	F						pla	
1	32	GRO	F						pla	
1	40	GRO	V						exvasada	
1	41	GRO	F						pla	
7		GRO	SF							
1	33	PF	SF				B			
2		PF	SF							
1	34	COR	V						copeta v. reent.	
1	35	COR	V						exvasada	
1	36	COR	F/P							
3		COR	SF							
8		AMF	SF							
2		AMF	SF	En						
1		DOL	SF							

jaciment: OLERDOLA ..... Municipi: OLERDOLA .....  
 Campanya: 1990 ..... Sector: 03 ..... Cala: --- ..... Estrat: 879 .....  
 Observacions: .....

Referència: ..... Total fragments: ..... Número: .....

QF	N	TC	F	AS	OP	D	DEC.	CROQUIS	OBSERVACIONS	E
1	1	CPB	P							
2		AP	SF				A			
2		"	"							
1	2	G	V							
1	3	"	N							
4		"	SF							
1	4	RTP	SF							D
1	5	"	"						s. cercles concèn D	
1	6	RT	F							
1	7	"	P							
1	8	"	SF						forat	
1	9	RT/AI	V							
141		RT	SF							
1	10	GRO	V							
2		"	SF	A	O	Q				
2		"	"	"	R	"	A			
8		"	"	"	O/R					
1	11	PF	F						plà	
2		"	SF							
1	12	COR	V						imitació Lam.1	
5		"	SF							
1	13	AMF	AN							
5		"	SF							
3		"	"	En						

Jaciment: CONJUNT MONUMENTAL D'OLERDOLA

Municipi: OLERDOLA

Campanya: 1990

Sector:

Estrat (U.E.):

Referència: OL-90-03-

Observacions:

RESTES CONSTRUCTIVES

Tegula
Imbrex
Maó
Informes
Opus Signinum
Estuc
Tovot
Calç
Vora Tegula

INDUSTRIA LITICA


RESTES LITIQVES


VIDRE


FAUNA

Macrofauna 17
Microfauna
Malacologia

INDUSTRIA OSSEA


NUMISMATICA


METALL-ESCORIES


RESTES HUMANES

carbons vegetals

ALTRES RESTES


Llociment: OLERDOLA ..... Municipi: OLERDOLA .....  
 Campanya: ...1990.....Sector: ...03.....Cala: ...Estrat: ...892.....  
 Observacions: Material triat. S'han recollit només les formes .....

Referència: Total fragments: Número:

QF	N	TC	F	AS	OP	D	DEC.	CROQUIS	OBSERVACIONS	E
1	1	CPB	V						Lam. 5/7	
1	2	"	P				Ro		2 fr. m.p. L.5/7	D
1	3	"	"							
1	4	"	"							
1	5	"	"							
1	6	"	"							
1	7	"	"						Lam.1	
1	8	"	"						"	
1	9	"	"						Lam.3 Pixide	D
2	10/11	"	SF						m.p.	
1	12	"	"		grisa					
1	13	"	"							
1	14	G	V						bicònic	
1	15	"	CA							
1	16	"	"							
1		AP	SF							
1	17	RTP	V						Bol; bandes	
1	18	"	"						Kalathos; dents llop	
1	19	"	F						"; bandes	
1	20	"	CA						molt esborrat	
1	21	"	SF						"	
1	22	RT	V							
1	23	"	V						amfora no ib.?	D
1	24	"	"							
1	25	"	"						gran vas	
1	26	"	"						kalathos	D
1	27	"	"						gran vas	
1	28	"	"						gerra	
1	29	"	VT?				Pi(e)??			

Jaciment: OLERDOLA ..... Municipi: OLERDOLA .....  
 Campanya: 1990 ..... Sector: 03 ..... Cala: ..... Estrat: 892 .....  
 Observacions: .....

Referència: Total fragments: Número:

QF	N	TC	F	AS	OP	D	DEC.	CROQUIS	OBSERVACIONS	E
1	30	RT	V						gran vas	
1	31	"	V						kala_thos	
1	32	"	"						gran vas	
1	33	"	"						bol	
1	34	"	"						gran vas	
1	35	"	"						bol	
1	36	RT/AI	V						bicònic	
1	37	RT	"						bicònic ?	
1	38	"	"						imitació Lam. 1	
1	39	"	"							
1	40	"	"							
1	41	"	P							
1	42	"	"							
1	43	"	V							
1	44	"	P							
1	45	"	"							
2	46/47	"	"							
1	48	"	"						petit vas	
1	49	"	"							
2	50/51	"	F							
1	52	"	broc							
1	53	RT/AI	piu							
3	54/56	RT	CA							
2	57/58	"	SF						forat restauració	
1	59	"	"						disc	
1	60	"	V/AN						gerra	
1	61	"	CA							
6	62/67	RT/AI	piu							
19	68/85	bis "	V							
17	86/102	"	N							
1	103	RT	"							
1	104	"	"							

Llociment: OLERDOLA ..... Municipi: OLERDOLA .....  
 Campaña: 1990 ..... Sector: 03 ..... Cala: ..... Estrat: 892 .....  
 Observacions: .....

Referència: Total fragments: Número:

QF	N	TC	F	AS	OP	D	DEC.	CROQUIS	OBSERVACIONS	E
1	105	RT	N						horitzontal	
1	106	"	V/AN						poal	
48		"	SF							
1	107	GRO	V	A	OR	Q			B.final?	
1	108	"	VT	"	"	"				
1	109	"	V	"	"	MQ				
1	110	"	N	"	O	"				
1	111	"	F	"	"	"				
1	112	"	SF	"	"	"	I			
1	113	"	"	"	"	"	C-Im			
6		"	"	"	"	"				
1		"	"	"	"	P				
1		"	"	"	R	MQ				
1	114	PF	V						Mayet III B	
1	115	"	F							
2	116/7	COI	VT						m.p.; VEGAS 16? forat restauració	
1	118	COR	F							
5		"	SF							
1	119	AMF	V						Dressel 1	
1	120	"	N							
1	121	"	N							
3	122/4	"	CA							
15		"	SF	En						
37		"	"							
4	125	DO	SF				nica			





Jaciment: CONJUNT MONUMENTAL D'OLERDOLA

Municipi: OLERDOLA

Campanya: 1990

Sector:

Estrat (U.E.): 892

Referència: OL-90-03-

Observacions:

RESTES CONSTRUCTIVES

Tegula 3
Imbrex 4
Mao
Informes
Opus Signinum
Estuc
Tovot
Calç
Vora Tegula 4

INDUSTRIA LITICA


RESTES LITQUES

Fòssil: 1
Còdol 3

VIDRE

Fr. sf.: 1

FAUNA

Macrofauna 30
Microfauna 1
Malacologia

INDUSTRIA OSSEA


NUMISMATICA


METALL-ESCORIBS

Claus Fe: 3
Escòria metall: 2

RESTES HUMANES


ALTRES RESTES


Jaciment: OLERDOLA ..... Municipi: OLERDOLA .....  
 Campanya: ... 1990 ..... Sector: ... 03 ..... Cala: ... .. Estrat: ... 895 .....  
 Observacions: .....

Referència: OL9003895      Total fragments:      Número:

QF	N	TC	F	AS	OP	D	DEC.	CROQUIS	OBSERVACIONS	E
1	1	CPA	V							
1	2	G	F						pla	
1	3	G	F/P							
1	4	RT	V						coll cigne	
1	5	AI	V							
1	6	RT	AN							
87		RT	SF							
2		GRO	SF							
1	7	TSH	V							
1	8	PF	V							
2		PF	SF							
1	9	COR	F/P						anular	
1	10	COR	V							
1	11	COR	V							
1		COR	SF							
2		AMF	SF	En						
4		AMF	SF							
1		DO	SF							
1	12	GTR	V							
1	13	GTR	V							
5		GTR	SF							

Jaciment: CONJUNT MONUMENTAL D'OLERDOLA

Municipi: OLERDOLA

Campanya: 1990

Sector: 03

Estrat (U.E.): 895

Referència: OL-90-03-895

Observacions:

## RESTES CONSTRUCTIVES

Tègula: 2
Imbrex
Maó
Informes
Opus Signinum
Estuc
Tovot
Calç
Vora Tegula

## INDUSTRIA LITICA


## RESTES LITIQUES


## VIDRE


## FAUNA

Macrofauna: 8 fragts.
Microfauna
Malacologia

## INDUSTRIA OSSEA


## NUMISMATICA


## METALL-ESCORIES

BRONZE: 1 làmineta
FERRO: 4 claus

## RESTES HUMANES


## ALTRES RESTES


Lloc: OLERDOLA ..... Municipi: OLERDOLA .....  
 Campaña: ...1990..... Sector: ...03..... Gala: ...Estrat.: 896.....  
 Observacions: .....

Referència: OL90.03.896

Total fragments:

Número:

QF	N	TC	F	AS	UP	D	DEC.	CROQUIS	OBSERVACIONS	E
2		G	SF							
1	1	RT	V							
1	2	RT	V							D
1	3	RT	V							
1	4	RT	V+AN							D
1	5	RT	V							
1	6	RT	N						gerreta	
2	7-8	AI	V						boca plana	
1	9	AI	N							
1	10	AI	N						trencada pel mig	
1	11	AI	Piu							
87		RT/AI	SF							
1		GRO	SF		O/R					
8		GRO	SF		R					
3		GRO	SF		O					
1	12	COR	?							D
7		COR	SF							
1	13	?	P							
1		AMF	SF							
6		GTR	SF							

Jaciment: CONJUNT MONUMENTAL D'OLERDOLA

Municipi: OLERDOLA

Campanya: 1990

Sector: 03

Estrat (U.E.): 896

Referència: OL-90-03-896

Observacions:

RESTES CONSTRUCTIVES

Pègula= 4
Imbrex= 5
Maó
Informes
Opus Signinum
Estuc
Tovot= 1 (llar ?)
Calç
Vora Tegula

INDUSTRIA LITICA


RESTES LITIQUES


VIDRE


FAUNA

Macrofauna= 23
Microfauna
Malacologia

INDUSTRIA OSSEA


NUMISMATICA


METALL-ESCORIES


RESTES HUMANES


ALTRES RESTES




















Jaciment: OLERDOLA.....Municipi: OLERDOLA.....  
 Campanya: ...1990.....Sector: ...03.....Cala: ...-...Estrat: ...897.....  
 Observacions: .....

Referència: OL9003897      Total fragments:      Número:

QF	N	TC	F	AS	OP	D	DEC.	CROQUIS	OBSERVACIONS	E
1	1	RT	V						reentrant	
21		RT	SF							
1		GTL	SF							
1	2	VC	V							
1		VC	SF							
2	OSSOS fragts.									













Jaciment: OLERDOIA ..... Municipi: OLERDOIA .....  
 Campaña: 1990 ..... Sector: 03 ..... Cala: --- ..... Estrat: 898 .....  
 Observacions: .....

Referència: Total fragments: Número:

QF	N	TC	F	AS	OP	D	DEC.	CROQUIS	OBSERVACIONS	E
1	1	GRO.B	V							
1	2	"	"						bisella da	
1	3	"	"	P						
1	4	CPA	V						pàtera	D
4	5/8	"	SF							
1	9	CPB	V						bol	
1	10	"	"						"	
1	11	"	"						"	
1	12	"	"						" o pàtera	
1	13	"	"						"?	
1	14	"	P							
7	15/22	"	SF							
1	22 bis G	"	V						bicònic	
1	23	"	"							
1	24	"	"							
1	25	"	"						bol	
1	26	"	N							
1	27	"	F							
11		"	SF							
1	27 bis	"	V/N						bicònic	
9		AP	SF							
1	105	"	N	En						D
1	28	RTP	V						kalathos	
1	29	"	N						línies transversals	
1	30	"	S F						filets	
1	31	"	"						banda	

Jaciment: OLERDOLA ..... Municipi: OLERDOLA .....  
 Campanya: ...1990..... Sector: ...03..... Cala: ... Estrat. 898.....  
 Observacions: .....

Referència: ..... Total fragments: ..... Número: .....

QF	N	TC	F	AS	OP	D	DEC.	CROQUIS	OBSERVACIONS	E
1	32	RTP	SF						filet	
1	112	"	"				P(i)		molt esborrat	
1	113	"	"						"	
1	114	"	"						"	
1	115	"	"						banda	
1	33	RT	V/AN						no orientable	
1	34	"	V						gerra	
1	35	"	"						"	
1	36	"	"						bol	
1	37	"	"						gran vass	
1	38	"	"							
1	39	"	"						gerra	
1	40	"	"							
1	41	"	N							
1	42	"	F/P						anular	
1	43	"	F						plà	
1	44	"	SF						forat per grapa	
3	45/47	"	"						discs	
1	48	"	N						g.vas;horitzontal	
1	121	"	SF						forat per grapa	
1	122	"	"						"	
17	49/65	RT/AL	V							
8	66/73	"	N							
1	74	N	piu						amforeta	
1	123	"	AN							
1	124	"	CA							
1	125	"	piu							
1228		RT	SF							
1	75	GRO	V				Q			
1	76	"	"				"		tapadora?	
1	77	"	"				"		bol	














Jaciment: OLERDOLA ..... Municipi: OLERDOLA .....  
 Campanya: 1990 ..... Sector: 03 ..... Cala: ..... Estrat: 898 .....  
 Observacions: .....

Referència: ..... Total fragments: ..... Número: .....

QF	N	TC	F	AS	OP	D	DEC.	CROQUIS	OBSERVACIONS	E
1	78	GRO	V			QC				
1	79	"	"			Q				
1	80	"	"							
1	81	"	"		O	Q				
1	82	"	F						plà	
1	83	"	"							
1	84	"	SF			Q	C-Im		c. aplicat	D
1	85	"	"			"	C-I			D
1	86	"	"						disc	
55		"	"							
1	87	TSL	SF							
1	88	PF	V							
1	89	"	"							
14		"	SF							
1	116	"	V							
1	117	"	F						plà	
1	90	COR	V						gerra	
1	91	"	V						bol	
1	92	"	"						tapadora	
1	93	"	N							
1	94	"	"							
1	95	"	F							
1	96	"	"							
1	97	"	"							
1	98	"	"							
1	99	"	"						forma tancada	
1	118	"	V						imitació Lam.1	
1	119	"	"							
42		"	SF							

jaciment: OLERDOIA ..... Municipi: OLERDOIA .....  
 Campanya: 1990 ..... Sector: 03 ..... Cala: --- ..... Estrat: 898 .....  
 Observacions: .....

Referència: \_\_\_\_\_ Total fragments: \_\_\_\_\_ Número: \_\_\_\_\_

QF	N	TC	F	AS	OP	D	DEC.	CROQUIS	OBSERVACIONS	E
1		COR	SF	En					roig, a l'interm	
1	101	APE	V							D
1	100	AMF	V	En					Dressel 1A	D
1	102	"	"						"	D
1	103	"	N							D
1	104	"	piu							D
13		"	SF	En						
72		"	"							
1	106	GTR?	V						Bol. Ibèric?	D
1	107	GTR	"							
1	108	"	"							
1	109	"	"							
1	110	"	"							
1	111	"	"							
28		"	SF							

Jaciment: CONJUNT MONUMENTAL D'OLERDOLA

Municipi: OLERDOLA

Campanya: 1990

Sector:

Estrat (U.E.): 898

Referència: OL-90-03-

Observacions:

## RESTES CONSTRUCTIVES

Tegula 14
Imbrex 3
Maó
Informes
Opus Signinum
Estuc
Tovot 1
Calç
Vora Tegula

## INDUSTRIA LITICA

1 làminare tocada nº 126

## RESTES LITQUES

2 2 frgs, gres roig
2 pedres indeterminades

## VIDRE


## FAUNA

Macrofauna 63
Microfauna
Malacologia

## INDUSTRIA OSSEA


## NUMISMATICA


## METALL-ESCORIES

1 clau de Fe
1 làmina de Fe-RESTAURACIO (ganivet?)

## RESTES HUMANES


## ALTRES RESTES



















7 frgs. carbó

Llociment: OLERDOLA.....Municipi: OLERDOLA.....  
 Campaña: ...1990.....Sector: ...03.....Cala: ...Estrat: 901.....  
 Observacions: ..Només s'han guardat formes i importacions.....

Referència: OL90.03.901

Total fragments:

Número:

QF	N	TC	F	AS	OP	D	DEC.	CROQUIS	OBSERVACIONS	E
1	1	GRO-B	V						bisell. Tapad.?	
1	2	GRO-B	V						bisell	
1	3	CPA ?	P/F				Est		½ roseta	D
1	4	CPB	V						Lamb. 1	
2	5-6	CPB	SF							
1	7	AP	V						(no orientable)	D
4		AP	SF							
1	8	AP	Disc							
1	9	G	V/N						Bicònic	
1	10	G	V/CO						Ampolla	D
1	11	G	V						(no orientable)	
1		G	SF							
1	12	RT	V						gran vas	
1	13	RT	V						coll cigne	
1	14	RT	V						recipient gran	
1	15	RT	V							
1	16	RT	V							
1	17	RT	V							
1	18	RT	V							
1	19	RT	V						Kalathos	
1	20	RT	P							
1	21	RT	P						f. força obert.	
1	22	RT	F							
15	23-37	AI	V						boca plana	
1	38	RT	V							
1	39	RT	V						gran vas	
13	40-53	AI	N							

Jaciment: OLERDOLA.....Municipi: OLERDOLA.....  
 Campanya: ...1990.....Sector: ...03.....Cala: ...-...Estrat: ...901.....  
 Observacions: ..Només s'han guardat formes i importacions.....

Referència: OL90.03.901

Total fragments:

Número:














QF	N	TC	F	AS	OP	D	DEC.	CROQUIS	OBSERVACIONS	E	
1	54	GRO	V								
1	55	GRO	V								
1	56	GRO	V								
1	57	GRO	V								
1	58	GRO	F								
1	59	GRO	N								
6		GRO	SF								
1	60	RT	SF	En					(roig a l'exter.)		
1	61	RT	SF						forat reparació		
1	62	PF	V-AN								
1	63	PF	SF				B				
1	64	COR	V						Imit. Lamb. 1		
1	65	COR	V						Imit. Lamb. 1		
1	66	COR	V								
1	67	COR	V								
1	68	COR	V							Morter	
1	69	COR	V							fumada Tapadora	
1	70	COR	SF								
1	71	COR	P								
1	72	AMF	N								
1	73	AMF	N								
1	74	AMF	N								
1	75	AMF	N								
17		AMF	SF								
2		AMF	SF	En							
1	76	GTR	SF						Disc		
2		GTR	SF								

Jaciment: OLERDOLA.....Municipi: OLERDOLA.....  
 Campanya: 1990.....Sector: 03.....Cala: ---.....Estrat: 902.....  
 Observacions:.....

Referència: OL90.03.902

Total fragments:

Número:

QF	N	TC	F	AS	UP	D	DEC.	CROQUIS	OBSERVACIONS	E
1	1	GRO-B	V						Bisell molt escairat	
1	2	GRO-B							Agafador tapadora	
1	3	GRO-B	F						pla	
1	4	CPA	V							
2	5-6	CPA	SF							
1	7	CPB	P							
1	8	RT	V						gran vas	
1	9	RT	V							
1	10	RT	V							
1	11	RT	P							
5	12-16	AI	V						boca plana	
1	17	AI	N						(trencada p. mig)	
1	18	RE	V						Kalathos	
210		AI/RT	SF							
5		G	SF							
1		PF	SF							
1		COI	SF						fons caçola	
1	19	COR	F							
1	20	COR	N							
1	21	COR	Disc							
14		COR	SF							
1	22	GRO	V							
1	23	GRO	V							
5		GRO	SF		O/R					
4		GRO	SF		O					

Jaciment: OLERDOLA.....Municipi: OLERDOLA.....  
Campanya: 1990.....Sector: 03.....Cala:.....Estrat: 902.....  
Observacions:.....

Referència: OL90.03.902

Total fragments:

Número:

Qf	N	Tc	F	AS	OP	D	DEC.	CROQUIS	OBSERVACIONS	E
6		GRO	SF		R					
6		AMF	SF							
1		AMF	SF	En						
4		GTR	SF							

Jaciment: CONJUNT MONUMENTAL D'OLERDOLA

Municipi: OLERDOLA

Campanya: 1990

Sector: 03

Estrat (U.E.): 902

Referència: OL-90-03-902

Observacions:

RESTES CONSTRUCTIVES

Tegula = 3
Imbrex = 1
Miàó
Informes
Opus Signinum
Estuc
Tovot
Calç
Vora Tegula

INDUSTRIA LITICA


RESTES LITIQUES


VIDRE


FAUNA

Macrofauna = 10 fragts. sense cremar.
Microfauna també de cremats.
Malacologia

INDUSTRIA OSSEA


NUMISMATICA


METALL-ESCORIES


RESTES HUMANES


ALTRES RESTES

1 petxina treballada.
Molt CARBÓ VEGETAL
















Llociment: OLERDOLA ..... Municipi: OLERDOLA .....  
 Campanya: 1990 ..... Sector: 03 ..... Gala: 777 ..... Estrat: 903 .....  
 Observacions: .....

Referència: OL90.03.903

Total fragments:

Número:


QF	N	TC	F	AS	OP	D	DEC.	CROQUIS	OBSERVACIONS	E
1	1	GRO-B	SF				C		Cordó imprés	
3	2-4	CPB	SF							
1	5	G	P						Copeta ?	
1	6	G	CA							
6		G	SF							
1		AP	SF							
1	7	RTP	SF				Pi		Bandes i filets	
1	8	RT	V							
1	9	RT	V							
1	10	RT	V							
1	11	RT	V							
4	12-15	AI	V						boca plana	
1	16	AI	N							
1	17	AI	AN/N							
181		RT/AI	SF							
1	18	GRO	V							
1	19	GRO	V							
1	20	GRO	V							
1	21	GRO	SF				C		llis	
1	22	GRO	SF	P						
1	23	GRO	SF	B						
1	24	GRO	V							
1	25	GRO	F							
1	26	GRO	F							
8		GRO	SF		R					
9		GRO	SF		O/R					

Jaciment: OLERDOLA.....Municipi: OLERDOLA.....  
 Campanya: ...1990.....Sector: ..03.....Cala: ...Estrat: 903.....  
 Observacions: .....

Referència: OL90.03.903

Total fragments:

Número:

QF	N	TC	F	AS	OP	D	DEC.	CROQUIS	OBSERVACIONS	E
1		PF	SF							
23		COR	SF							
1	28	AMF	Piu							
7		AMF	SF							
4		AMF	SF	En						
2		VC	SF	Vi						

Jaciment: CONJUNT MONUMENTAL D'OLERDOLA

Municipi: OLERDOLA

Campanya: 1990

Sector: 03

Estrat (U.E.): 903

Referència: OL-90-03-903

Observacions:

RESTES CONSTRUCTIVES

Tegula = 2
Imbrex
Maó
Informes
Opus Signinum
Estuc
Tovot
Calç
Vora Tegula

INDUSTRIA LITICA


RESTES LITIQUES


VIDRE


FAUNA

Macrofauna = 7 + 3 dents.
Microfauna
Malacologia

INDUSTRIA OSSEA


NUMISMATICA


METALL-ESCORIES

FERRO: 2 fragts. d'un objecte indeterminat. (R)

RESTES HUMANES


ALTRES RESTES

1 Fusaiola sencera (Nº 27).

Llociment: OLERDOLA ..... Municipi: OLERDOLA .....  
 Campaña: 1990 ..... Sector: 03 ..... Cala: ..... Estrat: 906 .....  
 Observacions: .....

Referència: OL90.03.906

Total fragments:

Número:

QF	N	TC	F	AS	OP	D	DEC.	CROQUIS	OBSERVACIONS	E
9		G	SF							
1	1	RTP	SF				Pi		(poc observable)	
1	2	RT	V							
1	3	RT	V							
1	4	RT	V							
1	5	AI	Piu							
1	6	RT	F							
1	7	AI	N							
133		RT/AI	SF							
1	8	GRO	V							
1	9	GRO	V							
1	10	GRO	CA							
10		GRO	SF							
6		PF	SF							
1	11	COR	P							
1	12	COR	V						Imit. Lamb. 1	
5		COR	SF							
7		AMF	SF							
1		AMF	SF	En						
3		DO	SF							
1	13	GTR	V							
17		GTR	SF							

Jaciment: CONJUNT MONUMENTAL D'OLERDOLA

Municipi: OLERDOLA

Campanya: 1990

Sector: 03

Estrat (U.E.): 906

Referència: OL-90-03- 906

Observacions:

RESTES CONSTRUCTIVES

Tegula
Imbrex= 3
Maó
Informes
Opus Signinum
Estuc
Tovot
Calç
Vora Tegula

INDUSTRIA LITICA


RESTES LITIQUES


VIDRE


FAUNA

Macrofauna = 32
Microfauna = 2
Malacologia

INDUSTRIA OSSEA


NUMISMATICA


METALL-ESCORIES


RESTES HUMANES


ALTRES RESTES


Jaciment: OLERDOLA.....Municipi: OLERDOLA.....  
 Campaña: ...1990.....Sector: ...03.....Cala: ...-...Estrat: 907.....  
 Observacions: .....

Referència OL90.03.907

Total fragments:

Número:

QF	N	TC	F	AS	UP	D	DEC.	CROQUIS	OBSERVACIONS	E
1	1	CPB	P						VN molt malmés	
1	2	CPB								
1	3	G	V						(esquirla)	
1	4	G	V						Bol	
1	5	G	V						(m.p. que 4)	
3		G	SF							
1	6	RT	AN	En					En. negre ext.	
1	7	RT	F						concau-convex	
1	8	RT	F						concau-convex	
103		RT	SF							
1	9	RT	F						pla	
1	10	GRO	SF	P	O/R					
4		GRO	SF		R					
1		GRO	SF		O					
2		GRO	SF		O/R					
1	11	PF	V						Mayet 4 ?	
3		PF	SF							
6		COR	SF							
1	12	COR	Disc							
3		AMF	SF							
5		AMF	SF	En						
1	13	AMF	Disc							

Jaciment: CONJUNT MONUMENTAL D'OLERDOLA

Municipi: OLERDOLA

Campanya: 1990

Sector: 03

Estrat (U.E.): 907

Referència: OL-90-03-907

Observacions:

RESTES CONSTRUCTIVES

Tegula
Imbrex
Maó
Informes
Opus Signinum
Estuc
Tovot
Calç
Vora Tegula

INDUSTRIA LITICA


RESTES LITIQVES


VIDRE


FAUNA

Macrofauna = 7
Microfauna
Malacologia = 1

INDUSTRIA OSSEA


NUMISMATICA


METALL-ESCORIES

2 ferros indeterminables.

RESTES HUMANES


ALTRES RESTES


Jaciment: OLERDOLA ..... Municipi: OLERDOLA .....  
 Campanya: 1990 ..... Sector: 03 ..... Gala: ..... Estrat: 908 .....  
 Observacions: .....

Referència: OL90.03.908 Total fragments: Número:

Qr	N	TC	F	AS	OP	D	DEC.	CROQUIS	OBSERVACIONS	E
1	1	G	P							
1	2	G	V							
5		G	SF							
1	3	RTP	V				Pi		banda	
1	4	RTP	V				Pi		Bol	
1	5	RTP	SF				Pi			
1	6	RTP	SF				"			
1	7	RTP	V				"			
1	8	RT	V							
1	9	RT	V							
1	10	RT	P							
110		AI/RT	SF							
1	11	COR	V							
1	12	GRO	V						Bol	
7		GRO	SF							
7		AMF	SF							
3		AMF	SF	En						
2		GTR	SF							



Jaciment: CONJUNT MONUMENTAL D'OLERDOLA

Municipi: OLERDOLA

Campanya: 1990

Sector:03

Estrat (U.E.): 908

Referència: OL-90-03-908

Observacions:

RESTES CONSTRUCTIVES

Pegula
Imbrex= 3
Maó
Informes
Opus Signinum
Estuc
Tovot= 1 (llar ?)
Calç
Vora Tegula

INDUSTRIA LITICA


RESTES LITIQUES


VIDRE


FAUNA

Macrofauna= 5
Microfauna
Malacologia= 3

INDUSTRIA OSSEA


NUMISMATICA


METALL-ESCORIES


RESTES HUMANES


ALTRES RESTES


Llociment: OLERDOLA.....Municipi: OLERDOLA.....  
 Campanya: 1990.....Sector: 03.....Cala: .....Estrat: 909.....  
 Observacions:.....

Referència: OL90.03.909

Total fragments:

Número:














QF	N	TC	F	AS	OP	D	DEC.	CROQUIS	OBSERVACIONS	E
1	1	BCP? CPA?	F/P						Pàtera	D
1		AP	SF				A			
1		AP	SF							
1	2	RT	V						Bol	
1	3	RT	N							
13		RT	SF							
3	4-6	RT/AI	V						boca plana	
1	7	RT/AI	N							
1	8	AMF	CO/AN	En			O			
1	9	AMF	CO/AN	En						D
4		OSSOS (macrofauna)								

Jaciment: OLERDOLA.....Municipi: OLERDOLA.....  
 Campanya: ...1990.....Sector: ...03.....Cala: ...-...Estrat: ...910.....  
 Observacions: .....

Referència: OL90.03.910

Total fragments:

Número:























QF	N	TC	F	AS	OP	D	DEC.	CROQUIS	OBSERVACIONS	E
1	1	GRO-B	V						Bisellada	
1	2	GRO-B	V						Bisellada	
1	3	GRO-B	V						Bisellada	
1	4	GRO-B	V				A			
1	5	GRO-B	SF				A			
1	6	A	SF							
20		AP	SF				A			
2		AP	SF							
1	7	CPA	V						Bol o pàtera	
1	8	CPA	V						Bol o pàtera	
1	9	CPA	F				Est		Pàtera	
10	10-19	CPA	SF							
1	20	CPA	SF				Im		f. 24/25. Bol.	
1	21	CPB	V						Pàtera	
1	22	CPB	V						Bol	
1	23	CPB	V						Bol	
1	24	CPB	V							
1	25	CPB	V						Lamb. 1	
1	27	CPB	F/P							
1	28	CPB	F/P							
1	29	CPB	SF							
5	30-34	CPB	SF							
1	26	CPC?	CA/AF						f. 34 ?	
1	35	CPC?	SF							
1	36	GRO	V						Possible bisell	
1	37	GRO	V						Tapado. o plat	
1	38	GRO	V							

Jaciment: OLERDOLA.....Municipi: OLERDOLA.....  
 Campanya: ...1990.....Sector: ...03.....Cala: ...Estrat: ...910.....  
 Observacions: .....

Referència: OL90.03.910

Total fragments:

Número:






















QF	N	TC	F	AS	OP	D	DEC.	CROQUIS	OBSERVACIONS	L
1	39	GRO	V							
1	40	GRO	V							
1	42	GRO	V						petita tenalla/gerra	
1	43	GRO	V							
1	44	GRO	V						Bol	
1	45	GRO	V						Possible bisell	
1	46	GRO	V						Kalathos	
6	47-52	GRO	F						plans	
1	53	GRO	CA							
5	54-58	GRO	SF	P					aplicat a. digitacions	
1	59	GRO	SF				C		aplicat a. digi.	
1	60	GRO	SF				C			
1	61	GRO	SF				C		digitacions ?	
1	62	GRO	SF				C		a. im. obliques	
1	63	GRO	SF				C			
34		GRO	SF		O/R					
30		GRO	SF		O					
53		GRO	SF		R					
1	64	G	V						Bol	
1	65	G	V						Bicònic	
1	66	G	V/N						Bicònic	
1	67	G	V/N							
1	68	G	N						Bicònic	
1	69	G	N							
1	70	G	N							
1	71	G	N							
1	72	G	F/P							
1	73	G	F/P							
33		G	SF							
1	74	RTP	SF						banda	

Jaciment: OLERDOLA.....Municipi: OLERDOLA.....  
 Campanya: ...1990.....Sector: ...03.....Cala: ...Estrat: 910.....  
 Observacions: .....

Referència OL90.07.910

Total fragments:

Número:
















QF	N	TC	F	AS	OP	D	DEC.	CROQUIS	OBSERVACIONS	E
1	75	RTP	V				Pi		Bol	
1	76	RTP	V				Pi		força esborrat	
1	77	RTP	SF				Pi		(força esborrat)	
1	78	RTP	SF				Pi		2 filets	
1	79	RTP	SF				Pi		3 filets	
1	80	RtP	SF				Pi		filets	
1	81	RTP	SF				Pi		banda	
1	82	RTP	SF				Pi		banda	
1	83	RTP	SF				Pi		banda	
1	84	RT	V						Coll cigne	
1	85	RT	V						gran vas	
1	86	RT	V						gran vas	
1	87	RT	V						gerra	
1	88	RT	V						gran vas	
1	89	RT	V						(m.p. que 106)	
1	90	RT	V						(gran vas/àmfo.)	
1	91	RT	V						Kalathos	
1	92	RT	V							
1	93	RT	V							
1	94	RT	CA							
1	95	RT	V							
1	96	RT	V						(part d'un broc ?)	
1	97	RT	V							
1	98	RT	V							
1	99	ANUL	LAT							
1	100	RT	V						Bol	
1	101	RT	V						Bol	
1	102	RT	V						Bol	
1	103	RT	V						Bol	
1	104	RT	F						còncav-convex	
1	105	RT	CA							

Jaciment: OLERDOLA.....Municipi: OLERDOLA.....  
 Campanya: ...1990.....Sector: ...03.....Cala: ...Estrat: 910.....  
 Observacions: .....

Referència: OL90.03.910

Total fragments:

Número:

Qf	N	TC	F	AS	OP	D	DEC.	CROQUIS	OBSERVACIONS	E
1	106	RT	V						(m.p. que 89)	
19	107-125	AI	V						boca plana	
1	126	RT	V							
1	127	RT	N							
1	128	RT	N							
1	129	RT	V/N						Bicònic	
1	130	RT	N							
1	131	RT	N							
1	132	RT	N							
1	133	RT	N							
15	134-148	AN/N								
2	149-150	Piu								
1	151	RT	F						còncav-convex	
1	152	RT	F						còncav-convex	
1	153	RT	F/P							
1	154	RT	P							
1	155	RT	P/F							
1	156	RT	P/F							
1	157	RT	P/F							
4	158-161	Discs								
1943		AI/RT	SF							
1	162	RP	F						cassola	
1	163	PF	V							
1	164	PF	V						Mayet III	
1	165	PF	V						Mayet III	
1	166	PF	F							
1	167	PF	SF				B		(espines peix)	
1	168	PF	SF				B		(espines peix)	
14		PF	SF							

Llociment: OLERDOLA ..... Municipi: OLERDOLA .....  
 Campaña: 1990 ..... Sector: 03 ..... Gala: .... Estrat: 910 .....  
 Observacions: .....

Referència: OL90.03.910

Total fragments:

Número:

QF	N	TC	F	AS	UP	D	DEC.	CROQUIS	OBSERVACIONS	E
1	169	COR	V	En					Imit. Lamb. 1	
1	170	COR	V						Imit. Lamb. 1	
1	171	COR	V						Bol	
1	172	COR	V						Gerra	
1	173	COR	V							
1	174	COR	V							
1	175	COR	V							
1	176	COR	V							
1	177	COR	N							
1	178	COR	F							
2	179	AMF	N							
1	180	AMF	N							
1	181	AMF	AN							
1	182	AMF	AN							
1	183	AMF	AN							
25		AMF	SF	En						
72		AMF	SF							
2		DO	SF							

Jaciment: CONJUNT MONUMENTAL D'OLERDOLA

Municipi: OLERDOLA

Campanya: 1990

Sector: 03

Estrat (U.E.): 910

Referència: OL-90-03-910

Observacions:

RESTES CONSTRUCTIVES

Pegula= 12
Imbrex= 1
Maó
Informes
Opus Signinum
Estuc
Tovot
Calç
Vora Tegula = 1

INDUSTRIA LITICA


RESTES LITIQVES

1 riarenc
1 fragt. de gres roig

VIDRE


FAUNA

Macrofauna= 107
Microfauna
Malacologia

INDUSTRIA OSSEA


NUMISMATICA


METALL-ESCORIES







RESTES HUMANES


ALTRES RESTES




Llociment: OLERDOLA ..... Municipi: OLERDOLA .....  
 Campanya: 1990 ..... Sector: 03 ..... Cala: ..... Estrat: 912 .....  
 Observacions: .....

Referència OL90.03. 912 Total fragments: ..... Número: .....

QF	N	TC	F	AS	OP	D	DEC.	CROQUIS	OBSERVACIONS	E
1		AP	SF				A			
2		G	SF							
1	1	RT	V						gran vas	
1	2	RT	F	(En)			Pi ?		engalba o pint.	
1	3	RT							Agafad. tapadora	D
1	4	RT	Disc							
2	5-6	AI	V						boca plana	
97		AI/RT	SF							
1	7	GRO	V							
1	8	GRO	F						pla	
1	9	GRO	Disc				C			
7		GRO	SF							
1	10	COR	P							
1		COR	SF							
1	11	AMF	N							
6		AMF	SF	En						
5		AMF	SF							
8		GTR	SF							

Jaciment: CONJUNT MONUMENTAL D'OLERDOLA

Municipi: OLERDOLA

Campanya: 1990

Sector: 03

Estrat (U.E.): 912

Referència: OL-90=03-912

Observacions:

RESTES CONSTRUCTIVES

Pegula
Imbrex= 3
Maó
Informes
Opus Signinum
Estuc
Tovot
Calç
Vora Tegula

FAUNA

Macrofauna= 1 + 3 dents
Microfauna
Malacologia

INDUSTRIA OSSEA


NUMISMÀTICA


INDUSTRIA LITICA


METALL-ESCORIES


RESTES LITIQUES


RESTES HUMANES


VIDRE


ALTRES RESTES


Jaciment: OLERDOLA ..... Municipi: OLERDOLA .....  
 Campanya: 1990 ..... Sector: 03 ..... Gala: --- ..... Estrat: 914 .....  
 Observacions: .....

Referència: OL90.03.914 Total fragments: ..... Número: .....

QF	N	TC	F	AS	OP	D	DEC.	CROQUIS	OBSERVACIONS	E
1	1	PCP	P							
2		AP	SF							
1	2	RTP	SF				Pi		Hemicercles concent	
1	3	RT							Broc o nansa	
1	4	AI	N							
3	5-7	AI	V							
7		GRO	SF							
1	8	COR	V						Imit. Lamb.1	
5		COR	SF							
1	9	AMF	N							
3		AMF	SF	En						
5		AMF	SF							
1	10	GTR	F						pla	
3		GTR	SF							

Jaciment: CONJUNT MONUMENTAL D'OLERDOLA

Municipi: OLERDOLA

Campanya: 1990

Sector: 03

Estrat (U.E.): 914

Referència: OL-90-03-914

Observacions:

RESTES CONSTRUCTIVES

Pegula= 4
Imbrex= 1
Maó
Informes
Opus Signinum
Estuc
Tovot= 1
Calç
Vora Tegula

INDUSTRIA LITICA


RESTES LITIQUES


VIDRE


FAUNA

Macrofauna= 7
Microfauna
Malacologia

INDUSTRIA OSSEA


NUMISMATICA


METALL-ESCORIES


RESTES HUMANES









ALTRES RESTES


Jaciment: OLERDOLA.....Municipi: OLERDOLA.....  
 Campaña: ...1990.....Sector: ...03.....Cala: ...Estrat: 916.....  
 Observacions: .....

Referència OL90.03.916

Total fragments:

Número:

QF	N	TC	F	AS	OP	D	DEC.	CROQUIS	OBSERVACIONS	E
1	1	GRO-B	V						Bisellada	
1	2	CPB	V							
1	3	CPB	P							
1	4	CPB	SF							
2		G	SF							
1	5	RTP	SF				Pi		Filets horitz.	
1	6	RT	V							
3	7-9	AI/RT	V						boca plana	
1	10	GRO	SF				C			
1	11	GRO	V							
7		GRO	SF		R					
2		GRO	SF		O/R					
1		GRO	SF		O					
1		PF	SF							
14		COR	SF							
4		AMF	SF							
2		AMF	SF	En						
1		DO	SF							
1	12	GTR	V							
1	13	GTR	F							
1	14	GTR	F							
1		GTL	SF							

Jaciment: CONJUNT MONUMENTAL D'OLERDOLA

Municipi: OLERDOLA

Campanya: 1990

Sector: 03

Estrat (U.E.): 916

Referència: OL-90-03-916

Observacions:

RESTES CONSTRUCTIVES

Tegula= 1
Imbrex= 2
Mià
Informes
Opus Signinum
Estuc
Tovot
Calç
Vora Tegula

INDUSTRIA LITICA


RESTES LITIQVES


VIDRE


FAUNA

Macrofauna= 26
Microfauna
Malacologia

INDUSTRIA OSSEA


NUMISMATICA



METALL-ESCORIES


RESTES HUMANES


ALTRES RESTES


Jaciment: OLERDOLA ..... Municipi: OLERDOLA .....  
 Campanya: 1990 ..... Sector: 03 ..... Cala: ..... Estrat: 918 .....  
 Observacions: .....

Referència:	Total fragments:	Número:
-------------	------------------	---------

Qf	N	TC	F	AS	OP	D	DEC.	CROQUIS	OBSERVACIONS	E	
1	1	RT	F/P						Plà i destacat		
1	2	RTP	SF						cercles concèntrics		
21		RT	"								
1		AMF	SF								
1	3	COR	F							plà	
1	4	GTR	F								
3		"	SF								
5		GTL	SF								
2		òssos									

Jaciment: OLERDOLA ..... Municipi: OLERDOLA .....  
 Campaña: 1990 ..... Sector: 03 ..... Cala: ..... Estrat: 920 .....  
 Observacions: .....

Referència: OL90.03.920 Total fragments: ..... Número: .....












QF	N	TC	F	AS	OP	D	DEC.	CROQUIS	OBSERVACIONS	E
1	1	PCP A	V/N						Skyphos	D
1	2	RT	Disc							
20		RT	SF							
1	3	GRO	V		0					
1		GRO	SF		0					
1		COR	SF							
1	4	GTL	V							
6		GTL	SF							
1		TEGULA							Mater. constr.	
25		OSSOS							Macrofauna	
		ALGUN CARBO VEGETAL							Antracologia	













Jaciment: OLERDOLA ..... Municipi: OLERDOLA .....  
 Campanya: 1990 ..... Sector: 03 ..... Cala: ..... Estrat: 922 .....  
 Observacions: .....

Referència: Total fragments: Número:

QF	N	TC	F	AS	OP	D	DEC.	CROQUIS	OBSERVACIONS	E
1	1	GRO.B	V						bisellada	
1		A	SF							
2		CPA	SF							
1	2	CPB	V						bol	
1	3	"	"							
3		A P	SF							
1	4	G	F							
8		"	SF							
1	5	RT	V/N							
1	6	"	V						no orientable	
1	7	"	"						gerra	
1	8	"	N							
1	9	"	F/P							
1	10	"	"							
417		"	SF							
1	11	RT/AI	V							
1	12	"	"							
9	13/21	"	V							
2	22	"	N							
1	23	"	"							
1	24	RTP	V						filet al llavi banda interior	
1	25	RTP	V						Bol petit	
1	26	RTP	SF						2 grups cercles	
1	27	RTP	SF						motiu n.identi.	
1	28	RTP	SF						cercle concent.	
1	29	RTP	SF						banda i fi. ext.	

Jaciment: OLERDOLA ..... Municipi: OLERDOLA .....  
 Campanya: 1990 ..... Sector: 03 ..... Gala: ..... Estrat: 922 .....  
 Observacions: .....

Referència: OL9003922      Total fragments:      Número:

QF	N	TC	F	AS	OP	D	DEC.	CROQUIS	OBSERVACIONS	E
1	30	RTP	SF						Banda exterior	
1	31	RTP	SF						motiu no identif.	
1	32	GRO	V							
1	33	GRO	F						plà	
14		GRO	SF							
1	34	PF	V							
1	35	PF	V							
1	36	PF	SF				B			
3		PF	SF							
1	37	COI	V						Tapadora	
1	38	COR	V						Gerreta	
3		COR	SF							
1	39	AMF	V							
1	40	AMF	CA	En						
1	41	AMF	N							
18		AMF	SF							
8		AMF	SF	En					(exterior)	
2		AMF	SF				A		(exterior)	
10	42	GTR	F						pla	D
1	43	GTR	V							
1	44	GTR	P						anular (aèrenc)	
1	45	GTR	SF							
5		GTR	SF				Im		ungulars, obli.	
1	46	GT						Incisions circul.	Pondus, a. forat.	

Jaciment: CONJUNT MONUMENTAL D'OLERDOLA

Municipi: OLERDOLA

Campanya: 1990

Sector: 03

Estrat (U.E.): 922

Referència: OL-90-03-922

Observacions:

RESTES CONSTRUCTIVES

Pègula: 4
Imbrex: 2
Maó
Informes
Opus Signinum
Estuc
Tovot
Calç
Vora Tegula

INDUSTRIA LITICA


RESTES LITIQVES


VIDRE


FAUNA

Macrofauna: 16 fragts. òssos
Microfauna
Malacologia: 2
Peces dentàries: 3

INDUSTRIA OSSEA


NUMISMATICA















METALL-ESCORIES


RESTES HUMANES


ALTRES RESTES










Lloc: OLERDOLA ..... Municipi: OLERDOLA .....  
 Campaña: 1990 ..... Sector: 03 ..... Cala: ..... Estrat: 923 .....  
 Observacions: .....

Referència: Total fragments: Número:

QF	N	TC	F	AS	OP	D	DEC.	CROQUIS	OBSERVACIONS	E
1	1	GRO=B	V						bisellada	
1	2	"	"						"	
1	3	"	SF	B(ext)			A			
1	4	A	V						plat peix Lam.23	D
1	5	A	"						bol	D
1	6	CPB	F/P							
1	7	"	F							
13		AP	SF							
1	8	G	P							
2		"	SF							
1	9	RTP	SF						cercles concèntrics	
1	10	"	AN						banda	
1	11	RT	V							
1	12	"	"							
1	13	"	"						bol	
1	14	"	P							
1	15	"	F						umbilicat	
1	16	"	"						"	
1	17	"	N							
2	18/19	"	SF						discs	
2	20/21	"/AI	V							
366		"	SF							
1	22	GRO	V	B						
1	23	"	"							
1	24	"	"							
1	25	"	"							

Jaciment: OLERDOLA ..... Municipi: OLERDOLA .....  
 Campanya: 1990 ..... Sector: 03 ..... Cala: ..... Estrat: 923 .....  
 Observacions: .....

Referència: Total fragments: Número:

QF	N	TC	F	AS	OP	D	DEC.	CROQUIS	OBSERVACIONS	E
1	26	GRO	V							
1	27	"	"							
1	28	"	"							
5	29/33	"	F						plans	
1	34	"	F/P						anular.F.oberta	D
1	35	"	N							
1	36	"	SF				C			D
1	37	"	"				C		esquirra	
1	38	"	"				C.D			
1	39	"	"				C.D			
1	40	"	"	P						
1	41	"	CA							
30		"	SF		O					
35		"	"		O/R					
7		"	"		R					
1	42	COR	V							
1	43	"	"						gerra	
1	44	"	"						bol	
1	45	"	piu							
1	46	"	N							
1	47	"	CA							
34		"	SF							
1	48	AMF	N							
11		"	SF							
1		DO	SF							

Jaciment: CONJUNT MONUMENTAL D'OLERDOLA

Municipi: OLERDOLA

Campanya: 1990

Sector:

Estrat (U.E.): 923

Referència: OL-90-03-

Observacions:

RESTES CONSTRUCTIVES

Tegula 2
Imbrex 3
Maó
Informes
Opus Signinum
Estuc
Tovot
Calç
Vora Tegula

INDUSTRIA LITICA


RESTES LITIQUES

Quars: 1

VIDRE


FAUNA

Macrofauna 38
Microfauna
Malacologia 1

INDUSTRIA OSSEA


NUMISMATICA


METALL-ESCORINS

Escòria de FE: 1

RESTES HUMANES


ALTRES RESTES

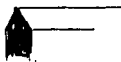










Llociment: OLERDOLA ..... Municipi: OLERDOLA .....  
 Campaña: ...1990..... Sector: ..03..... Gala: ...Estrat: ...927.....  
 Observacions: .....

Referència: OL90.03.927 Total fragments:

Número:

QF	N	TC	F	AS	OP	D	DEC.	CROQUIS	OBSERVACIONS	E
1	1	GRO-B	V						Doble bisell	
1	2	GRO-B	N						Tapadora ?	
1	3	CPA	V						Bol	D
3	4-6	CPB	SF							
1		AP	SF							
1	7	RT	V						Bol	
2	8-9	AI	V						boca plana	
1	10	AI	N							
1	11	RT	P							
155		AI/RT	SF							
1	12	GRO	SF				Im		digital	
1	13	GRO	V							
7		GRO	SF		O					
7		GRO	SF		R					
6		GRO	SF		O/R					
1	14	PF	V							
5		PF	SF							
3		AMF	SF	En						
13		AMF	SF							

Jaciment: CONJUNT MONUMENTAL D'OLERDOLA

Municipi: OLERDOLA

Campanya: 1990

Sector: 03

Estrat (U.E.): 927

Referència: OL-90-03-927

Observacions:

RESTES CONSTRUCTIVES

Tegula = 1
Imbrex
Maó
Informes
Opus Signinum
Estuc
Tovot
Calç
Vora Tegula

INDUSTRIA LITICA


RESTES LITIQUES


VIDRE


FAUNA

Macrofauna = 38
Microfauna
Malacologia = 2

INDUSTRIA OSSEA


NUMISMATICA


METALL-ESCORIES






FERRO: 1 clau

RESTES HUMANES


ALTRES RESTES


Jaciment: OLERDOLA ..... Municipi: OLERDOLA .....  
 Campanya: 1990 ..... Sector: 08.04 ..... Cala: ..... Estrat: 1014 .....  
 Observacions: .....

Referència: ..... Total fragments: ..... Número: .....

QF	N	TC	F	AS	OP	D	DEC.	CROQUIS	OBSERVACIONS	E
3		G	SF							
1	1	RT	V							
1	2	"	P							
1	3	"	AN							
1	4	"	N						de gerreta	
1	5	"	N/AN							
1	6	RT/AI	V							
1	7	"	"							
1	8	"	N							
10		"	SF							
1	9	COR?	V							
1	10	"	P							
1	11	"	N							
1	12	DO	V							
2		"	SF							
1	13	AMF	piu							
2		"	SF							
2	14	VC	F/P							
1	15	"	F						plà	

Jaciment: CONJUNT MONUMENTAL D'OLERDOLA

Municipi: OLERDOLA

Campanya: 1990

Sector: 04

Estrat (U.E.): 1014

Referència: OL-90-03-

Observacions:

RESTES CONSTRUCTIVES

Tegula 1
Imbrex 8
Maó
Informes
Opus Signinum
Estuc
Tovot
Calç
Vora Tegula 2

INDUSTRIA LITICA


RESTES LITQUES

Granit: 3 frgs.

VIDRE


FAUNA

Macrofauna 1
Microfauna
Malacologia

INDUSTRIA OSSEA


NUMISMATICA


METALL-ESCORIES


RESTES HUMANES


ALTRES RESTES


Locament: OLERDOLA ..... Municipi: OLERDOLA .....  
 Campanya: 1990 ..... Sector: 03 ..... Cala: --- ..... Estrat: 1015 .....  
 Observacions: Només es guarden formes i importacions. .....

Referència: OL90.03.1015 Total fragments: ..... Número: .....

QF	N	TC	F	AS	UP	D	DEC.	CROQUIS	OBSERVACIONS	E
1	1	A	SF							
1	2	A	SF							
1	3	CPB	V							
1	4	CPB	V							
1	5	CPB	V							
2	6-7	CPB	CA							
1	8	CPB	P							
1	9	CPB	P							
1	42	CPB	P							
8	10-17	CPB	SF							
1	18	AP	V							D
1	19	AP	N							
2		AP	SF							
1	66	RTP	SF						bandes ?	
1	67	RTP	N						líne. transver.	
1	20	RT	V						gran vas	
1	21	RT	V						gran vas	
1	22	RT	V						gran vas	
1	23	RT	V							
1	24	RT	V							
1	25	RT	V							
1	26	RT	V							
1	27	RT	V							
1	28	RT	V							
1	29	RT	V							
1	30	RT	V							
1	31	RT	V							
1	32	RT	V							

Llociment: OLERDOLA ..... Municipi: OLERDOLA .....  
 Campaña: ...1990..... Sector: ...03..... Gala: ...-... Estrat: ...1015.....  
 Observacions: Només es guarden formes i importacions.....

Referència OL90.03.1015

Total fragments:

















Número:

QF	N	TC	F	AS	OP	D	DEC.	CROQUIS	OBSERVACIONS	E
1	33	RT	V							
1	34	RT	V							
1	35	RT	V							
1	36	RT	V							
1	37	RT	V							
1	38	RT	V						Kalathos	
1	39	RT	V						Kalathos	
1	40	RT	V							
1	41	RT	V							
1	42	CPB	P						(Ja inventariat)	
1	43	RT	P						anular	
1	44	RT	P						anular	
1	45	RT	P						anular	
1	46	RT	P						anular	
1	47	RT	P						anular	
1	48	RT	F						pla	
1	49	RT	F							
1	50	RT	F							
1	51	RT	F							
1	52	RT	N							
1	53	RT	N							
1	54	RT	N							
1	55	RT	N							
1	56	RT	N							
1	57	RT	N							
1	58	RT	AN							
1	59	RT	AN							
1	60	RT	AN							
	61	ANUL	IAT							
4	62-65	RT	Disc							
	66								(Ja inventariat)	
	67								u u	

Jaciment: OLERDOLA ..... Municipi: OLERDOLA .....  
 Campaña: 1990 ..... Sector: 03 ..... Cala: --- ..... Estrat: 1015 .....  
 Observacions: Només es guarden formes i importacions. .....

Referència OL90.03.1015 Total fragments:

Número:

Qf	N	TC	F	AS	OP	D	DEC.	CROQUIS	OBSERVACIONS	E
25	68-92	AI	V						boca plana	
25	93-117		N/AN							
1	118	AI	Piu							
1	119	AI	Piu							
1	120	G	V							
1	121	G	N							
1	122	G	P/F							
1	123	GRO	V		R	Q				
1	124	GRO	V		O	Q				
1	125	GRO	V		R					
1	126	GRO	V		O/R	Q/M				
1	127	GRO	F		R				pla	
1	128	GRO	F		R	Q			pla	
1	129	GRO	SF		R	C	C		cordó imprés	
1	130	PF	V						Mayet III	
1	131	PF	V						Mayet III	
1	132	PF	AN/N							
1	133	PF	F						pla	
1	134	PF	SF				B			
1	135	PF	SF				B			
1	136	PF	SF				B			
1	137	PF	SF				B			
1	138	PF	SF				B			
6		PF	SF							
1	139	COR	V							
1	140	COR	V						Imit, Lamb. 1	
1	141	COR	P						anular	
1	142	COR	F						pla	

Jaciment: OLERDOLA ..... Municipi: OLERDOLA .....  
 Campanya: ...1990... Sector: ...03... Cala: ... Estrat: 1015 .....  
 Observacions: Només es guarden formes i importacions.

Referència OL90.03.1015 Total fragments: Número:

QF	N	TC	F	AS	OP	D	DEC.	CROQUIS	OBSERVACIONS	E
1	143	COR	P							
1	144	COR	N							
1	145	COR	N							
47	146	COR							V/AN/SF	
1	147	AMF	V							
1	148	AMF	V							
1	149	AMF	V							
1	150	AMF	AN							
1	151	AMF	AN							
1	152	AMF	AN/N							
1	153	AMF	N							
1	154	AMF	AN/N							
1	155	AMF	N							
1	156	AMF	N							
22		AMF	SF							
15	157	GTR	V/F/SF						gerra boc.lobulada	
1	158	GTR	V							
1	159	GTR	V							
1	160	GTR	V							
1	161	GTR	F						pla	
1	162	GTR	F						pla	
1	163	GTR	F						pla	
1	164	GTR	F						pla	
1	165	GTR	F						pla	
1	166	GTR	F							
1	167	GTR	P							
1	168	VC	AN/N							
1	169	VC	SF				x		Blanc-blau	
1	170	Pisa	V				x		plat	





Jaciment: CONJUNT MONUMENTAL D'OLERDOLA

Municipi: OLERDOLA

Campanya: 1990

Sector: 03

Estrat (U.E.): 1015

Referència: OL-90-03-1015

Observacions: Només es guarda el material amb forme i les importacions.

RESTES CONSTRUCTIVES

Pegula = £
Imbrex = £
Maó
Informes
Opus Signinum
Estuc
Tovot
Calç
Vora Tegula = £
£ = Llençat

INDUSTRIA LITICA


RESTES LITIQVES

1 Pedra arrodonida, polida i amb incisions en creu. (nº 176)(D).

VIDRE


FAUNA

Macrofauna = 54
Microfauna
Malacologia = 1

INDUSTRIA OSSEA


NUMISMATICA


METALL-ESCORIES

FERRO: 1 clau de cabota el.liptica.
1 informe
Escòria

RESTES HUMANES


ALTRES RESTES

1 PONDUS (nº 175) (D)

Jaciment: OLERDOIA ..... Municipi: OLERDOIA .....  
 Campaña: 1990 ..... Sector: 04 ..... Cala: --- ..... Estrat: 1017 .....  
 Observacions: .....

Referència:	Total fragments:	Número:
-------------	------------------	---------

QF	N	TC	F	AS	OP	D	DEC.	CROQUIS	OBSERVACIONS	E
2		GTR	SF							

Jaciment: **OLERDOLA** ..... Municipi: **OLERDOLA** .....  
 Campanya: **1990** ..... Sector: **04** ..... Cala: **---** ..... Estrat: **1023** .....  
 Observacions: .....

Referència:	Total fragments:	Número:
-------------	------------------	---------










QF	N	TC	F	AS	UP	D	DEC.	CROQUIS	OBSERVACIONS	E
1	1	G	AN/N							
1		GTR	SF				Est			
1		"	"							
12		RT	SF							
3		IMBREX/TEGULA MEDIEVAL								
1		TEGULA								
1		RAJOLA								
1		MAO							retallat arrodonit.	
1		ôs								

Llociment: OLERDOLA.....Municipi: OLERDOLA.....  
 Campanya: 1990.....Sector: 03.....Cala: .....Estrat: 1024.....  
 Observacions: .....

Referència OL90.03.1024

Total fragments:

Número:

QF	N	TC	F	AS	UP	D	DEC.	CROQUIS	OBSERVACIONS	E
2		AP	SF							
13		G	SF							
1	1	RTP	SF				Pi			
1	2	RT	V							
1	3	RT	V							
1	4	AI	V						boca plana	
1	5	RT	SF				A			
1	6	RT	N							
1	7	RT	N							
106		AI/RT	SF							
4		GRO	SF		O/R					
1		COI	SF							
3		COR	SF							
1	9	AMF	V							
1	8	AMF	V							
5		AMF	SF							
4		AMF	SF	En						
1	10	GTR	V							
1	11	GTR	V							
1	12	GTR	V							
1	13	GTR	V							
12		GTR	SF							

Jaciment: CONJUNT MONUMENTAL D'OLERDOLA

Municipi: OLERDOLA

Campanya: 1990

Sector: 03

Estrat (U.E.): 1024

Referència: OL-90-03-1024

Observacions:

## RESTES CONSTRUCTIVES

Tegula = 1

Imbrex = 5

Maó

Informes

Opus Signinum

Estuc

Tovot

Calç

Vora Tegula = 1

## INDUSTRIA LITICA

## RESTES LITIQVES

## VIDRE

## FAUNA

Macrofauna = 4

Microfauna

Malacologia

## INDUSTRIA OSSEA

## NUMISMATICA

## METALL-ESCORIES

FERRO: 1 cadena, d'anelles rodones i de secció plana, enllaçades. (nº 14).

## RESTES HUMANES

## ALTRES RESTES

Jaciment: OLERDOLA ..... Municipi: OLERDOLA .....

Campanya: 1990 ..... Sector: 04 ..... Cala: .....

Observacions: .....

Referència:


Total fragments:

Número:

QF	N	TC	F	AS	OP	D	DEC.	CROQUIS	OBSERVACIONS	E
10		RT	SF							
1		GTR	SF							
1		TEGULA								
1		IMBRES								
1		OS								

Jaciment: OLERDOLA ..... Municipi: OLERDOLA .....  
 Campanya: ... 1990 ..... Sector: ... 03 ..... Cala: ... Estrat: 1057 .....  
 Observacions: S'ha fet una tria de material, deixant només el representatiu.

Referència OL90.03.1057 / Total fragments: ..... Número: .....

QF	N	TC	F	AS	OP	D	DEC.	CROQUIS	OBSERVACIONS	E
1		G	SF							
1	1	RT	N							
1	2	RT/AI	V							
8		RT/AI	SF							
2		GRO	SF							
2		AMF	SF							
1		GTR	SF							
2		VC								
1		TROÇ DE TEGULA								
2		RIARENCS (CODOLS)								
34		OSSOS D'AVIFAUNA.								





**Museu  
Arqueològic**

Diputació  
de Barcelona

**VOLUM III:**

**DESCRIPCIÓ DE LES UNITATS  
ESTRATIGRÀFIQUES**

**Ricard Batista  
Núria Molist  
Mònica Blasco  
Francesc Burjachs**

**INFORME DE LA CAMPANYA D'EXCAVACIONS  
AL CONJUNT MONUMENTAL D'OLERDOLA,  
ANY 1990.**



**Museu  
Arqueològic**Diputació  
de Barcelona**U.E. 03.001**

Descripció: Terra de color fosc i tova, amb gran quantitat d'humus i arrels.

Seqüència: Cobreix a diversos estrats, segons la zona.

Interpretació: Superficial (humus del sòl).

Datació: Actual-recent.

Observacions: Es igual a l'estrat 001 de les campanyes anteriors. Gran part d'aquest estrat de la zona excavada enguany, ja s'havia extret en la neteja que es féu en les darreres campanyes. Del material trobat només s'han guardat i inventariat les ceràmiques d'importació o amb forma.

**U.E. 03.291**

Descripció: Roca mare retallada de forma rectangular.  
Mesures: = 200 x 55 cm.

Seqüència: Cobert per 001; tallat per 294, 381 i 387.

Interpretació: Carreu a punt d'extreure's de la pedrera.

Datació: Ibero-romà (s. II-I a.n.e.).

Observacions: Registre 1989, però acabada d'excavar en 1990.

**U.E. 03.294**

Descripció: Retall de la roca mare en forma d'U, orientat NO-SE. Mesures: = 290 x 40 cm.

**Museu  
Arqueològic**Diputació  
de Barcelona

Seqüència: Cobert per 001; reblit per 001; talla 291 i 338.

Interpretació: Rasa per a l'extracció de blocs de pedrera.

Datació: Ibero-romà (s. II-I a.n.e.).

Observacions: Registre 1989, però acabada d'excavar en 1990.

**U.E. 03.297**

Descripció: Retall de la roca mare en forma d'U, orientat SE-NO. Mesures: ≈ 140 x 20 cm.

Seqüència: Cobert per 001; reblit per 001; talla a 736.

Interpretació: Rasa per a l'extracció de blocs de pedrera.

Datació: Ibero-romà (s. II-I a.n.e.).

Observacions: Registre 1989, però acabada d'excavar en 1990.

**U.E. 03.330**

Descripció: Sediment molt fosc, localitzat en el límit SO de la pedrera (03.773) excavada en 1989, amb abundants pedres i arrels. Està situat al darrera del marge 179.

Seqüència: Igual a 517; cobert per 001; cobreix 337.

Interpretació: Estrat que cobreix la pedrera medieval.

Datació: Medieval (s. XI-XIII).

Observacions: Registre de 1989, però acabada d'excavar en 1990. La part superficial estava remenada pel conreu, on hi sortiren algunes vidriades modernes.

**Museu  
Arqueològic**Diputació  
de Barcelona**U.E. 303.331**

Descripció: Sediment de color marronós, amb abundants nuclis calcaris.

Seqüència: Cobert per 001; cobreix a 332; rebleix a 333.

Interpretació: Rebliment del fossa-cubeta 03.333.

Datació: Medieval o posterior.

Observacions: Registre i excavació de la seva meitat en 1989, però acabada d'excavar del tot en 1990 -en el siglat es conserva el n.º d'UE i es canvia l'any, OL90-.

**U.E. 03.332**

Descripció: Terra de color marró fosc, amb algunes pedres de petit tamany i algun carbó vegetal.

Seqüència: Cobert per 331; rebleix a 333; cobreix la roca.

Interpretació: Rebliment del fossa-cubeta 03.333.

Datació: Medieval o posterior.

Observacions: Registre i excavació de la seva meitat en 1989, però acabada d'excavar del tot en 1990 -en el siglat es conserva el n.º d'UE i es canvia l'any, OL90-.

**U.E. 03.333**

Descripció: Retall en la roca mare de formes poc definides, localitzat en el marge sud del canal 03.046.

**Museu  
Arqueològic**Diputació  
de Barcelona

Seqüència: Reblit per 331 i 332; talla la roca mare.

Interpretació: Cubeta d'origen probablement càrstic i adaptada per a funcionar com a fossa de decantació de les aigües d'escorrentia. Es comunica amb una altra cubeta (03.763) i amb el canal 03.046 a través d'un canaló (03.762).

Datació: Medieval o anterior.

Observacions: Registre 1989, però acabada d'excavar en 1990.

**U.E. 03.337**

Descripció: Sediment marró clar, amb gran quantitat de pedretes. Només localitzat a l'oest de la pedrera medieval.

Seqüència: Cobert per 330; cobreix la roca mare.

Interpretació: Reble (*escuma*) dels treballs de pedrera. Estrat d'abandonament de la pedrera medieval (03.1058).

Datació: Medieval (s. X-XIII).

Observacions: A la campanya d'enguany es continua excavant en la part més fonda de la pedrera medieval (1058), però cap a l'est, aquest estrat ja registrat en 1989, es perd. Atesa la diferència de material trobat l'any passat i aquest, cal considerar distints OL89.03.337 i OL90.03.337.

**U.E. 03.338**

Descripció: Retall en la roca mare de forma rectangular, amb la part superior sense allisar i en la qual s'hi aprecia un

**Museu  
Arqueològic**Diputació  
de Barcelona

retall rectangular (03.340), del que hi surt un canaló (03.339) (anterior a la pedrera). Mesures:  $\approx$  230 x 160 cm.

Seqüència: Cobert per 001; tallat per 294, 295, 339, 340, 342, 381 i 382.

Interpretació: Bloc atípic de pedrera, a punt d'extreure's.

Datació: Ibero-romà (s. II-I a.n.e.).

Observacions: Registre 1989, però acabada d'excavar en 1990.

**U.E. 03.339**

Descripció: Retall en la roca mare, de formes rectangulars, presentant dues amplades (25 cm a la banda sud i 10 cm a la banda nord). La llargada total és de 130 cm. (70 + 60 cm).

Seqüència: Cobert per 001; tallat 338.

Interpretació: Regata per a la canalització d'aigua, que devia sorgir d'uns forats còrtics que hi ha uns 5 m més amunt.

Datació: Indeterminada, però anterior a la pedrera ibero-romana.

Observacions: Registre 1989, però acabada d'excavar en 1990.

**U.E. 03.344**

Descripció: Roca mare retallada de forma rectangular i amb una orientació N-S. Mesures:  $\approx$  150 x 70 x 50 cm.

Seqüència: Cobert per 001; tallat per 343, 345, 382 i 881.

**Museu  
Arqueològic**Diputació  
de Barcelona

Interpretació: Carreu a punt d'extreure's de la pedrera.

Datació: Ibero-romà (s. II-I a.n.e.).

Observacions: Registre 1989, però acabada d'excavar en 1990.

**U.E. 03.345**

Descripció: Retall de la roca mare en forma d'U, orientat N-S, seguint el pendent natural de la muntanya. Mesures: ≈ 310 x 30 x 40 cm.

Seqüència: Cobert per 001; reblit per 001; talla a 344, 346, 880 i 880 bis.

Interpretació: Rasa per a l'extracció de blocs de pedrera.

Datació: Ibero-romà (s. II-I a.n.e.).

Observacions: Registre 1989, però acabada d'excavar en 1990.

**U.E. 03.346**

Descripció: Roca mare retallada de forma rectangular i amb una orientació N-S. Mesures: ≈ 190 x 50 x 47 cm.

Seqüència: Cobert per 001; tallat per 345, 466 i 881.

Interpretació: empremta de bloc de pedrera, que no es fragmentà bé, restant força part d'ell *in situ*.

Datació: Ibero-romà (s. II-I a.n.e.).

Observacions: Registre 1989, però acabada d'excavar en 1990.



**Museu  
Arqueològic**Diputació  
de Barcelona**U.E. 03.381**

Descripció: Retall de la roca mare en forma d'U. Mesures: ≈ 400 x 40 cm.

Seqüència: Cobert per 001; reblit per 001; talla a 291, 338, 385 i 388.

Interpretació: Rasa per a l'extracció de blocs de pedrera.

Datació: Ibero-romà (s. II-I a.n.e.).

Observacions: Registre 1989, però acabada d'excavar en 1990.

**U.E. 03.382**

Descripció: Retall de la roca mare en forma d'U, orientat N-S, seguint el pendís natural de la muntanya. Mesures: ≈ 280 x 30 cm.

Seqüència: Cobert per 001; reblit per 001; talla a 338, 344 i 385.

Interpretació: Rasa per a l'extracció de blocs de pedrera.

Datació: Ibero-romà (s. II-I a.n.e.).

Observacions: Registre 1989, però acabada d'excavar en 1990.

**U.E. 03.401**

Descripció: Roca mare retallada de forma rectangular.

Seqüència: Cobert per 001; tallat per 400, 402, 426 i 870.

Interpretació: Carreu a punt d'extreure's de la pedrera.

**Museu  
Arqueològic**Diputació  
de Barcelona

Datació: Ibero-romà (s. II-I a.n.e.).

Observacions: Registre 1989, però acabada d'excavar en 1990.

**U.E. 03.402**

Descripció: Retall de la roca mare en forma d'U.

Seqüència: Igual a 428; cobert per 001; reblit per 001; talla a 401 i 869.

Interpretació: Rasa per a l'extracció de blocs de pedrera.

Datació: Ibero-romà (s. II-I a.n.e.).

Observacions: Registrada a la campanya de 1989 es continua excavant enguany i encara no s'ha descobert del tot, car traspassa el límit sud de l'excavació de 1990. En el seu límit nord s'ha deixat una alzina *in situ*, amb una porció de terra, la qual separa teòricament la rasa 428 d'aquesta 402.

**U.E. 03.428**

Descripció: Retall de la roca mare en forma d'U, orientat N-S. Mesures: ≈ 400 x 27 x 16 cm.

Seqüència: Igual a 402; cobert per 001; reblit per 001; talla a 427, 429, 432, 434, 439 i 440.

Interpretació: Rasa per a l'extracció de blocs de pedrera.

Datació: Ibero-romà (s. II-I a.n.e.).

Observacions: Vegeu U.E. 03.402.

**Museu  
Arqueològic**Diputació  
de Barcelona**U.E. 03.429**

Descripció: Retall de la roca mare de forma rectangular. Mesures: ≈ 200 x 90 cm. Només presenta 2 ¼ cares desbastades.

Seqüència: Cobert per 001; tallat per 428, 433 i 871.

Interpretació: Carreu a punt d'extreure's de la pedrera.

Datació: Ibero-romà (s. II-I a.n.e.).

Observacions: Registre 1989, però acabada d'excavar en 1990.

**U.E. 03.436**

Descripció: Retall de la roca mare de forma rectangular. Mesures: ≈ 122 x 92 cm.

Seqüència: Cobert per 001, tallat per 466 i 871.

Interpretació: Carreu semidesbastat de pedrera.

Datació: Ibero-romà (s. II-I a.n.e.).

Observacions: Registre 1989, però acabada d'excavar en 1990.

**U.E. 03.466**

Descripció: Retall de la roca mare en forma d'U, orientat N-S, seguint el pendís natural. Mesures: ≈ 55 x 45 x 50 cm.

Seqüència: Reblit per 001; talla a 346, 436, 880 i 884.

Interpretació: Rasa per a l'extracció de blocs de pedrera.

Datació: Ibero-romà (s. II-I a.n.e.).

Observacions: Registre 1989, però acabada d'excavar en 1990.

**Museu  
Arqueològic**Diputació  
de Barcelona**U.E. 03.526**

Descripció: Alineament de pedres d'una sola filada i orientat E-O, que delimita l'àmbit 540 pel seu cantó nord.  
Mesures: = 92 cm d'amplada.

Seqüència: Cobert per 519 (=912); se li recolza 914; tallat per 917; cobreix 927.

Interpretació: Mur que delimita el cantó N de l'àmbit 540.

Datació: Medieval (s. X-XIII).

Observacions: Registre 1989, però acabada d'excavar en 1990.

**U.E. 03.529**

Descripció: Sediment marró-negrós, amb força pedretes.

Seqüència: Cobert per 528; es recolza en 530; cobreix a 532, 534, 535 i 538.

Interpretació: Preparació del paviment de l'àmbit 540.

Datació: Medieval (s. X-XIII).

Observacions: Registre 1989, però acabada d'excavar en 1990.

**U.E. 03.530**

Descripció: Alineació de pedres de diferents mesures, d'una sola filada i orientades N-S. Mesures: = 93 cm. d'amplada.

Seqüència: Cobert per 518 (=001); se li recolza 911 i 921; cobreix 927.

**Museu  
Arqueològic**Diputació  
de Barcelona

Interpretació: Mur que delimita per l'est l'àmbit 540.

Datació: Medieval (s. X-XIII).

Observacions: Registre 1989, però acabada d'excavar en 1990.

**U.E. 03.617**

Descripció: Retall en la roca mare que conforma una paret vertical, orientada SO-NE i amb la cara cap el nord.

Seqüència: Cobert per 517; se li recolza 517; talla a 609, 612, 618 i 620.

Interpretació: Front de pedrera. és el retall configurat per l'extracció de la pedrera medieval, documentada enguany.

Datació: Medieval (s. X-XIII).

Observacions: Registre 1989, però acabada d'excavar en 1990.

**U.E. 03.648**

Seqüència: Igual a 993.

Observacions: Vegeu U.E. 03.993.

**U.E. 03.833**

Descripció: Terra de color negre (gris fosc), amb abundant material arqueològic, situada a la zona habitacional I, entre la capçalera del canal 046 i el mur 761.

Seqüència: Cobert per 001; cobreix 761, 835, 834 i 860.

**Museu  
Arqueològic**Diputació  
de Barcelona

Interpretació: Estrat per sota del superficial (extret en 1989). Estrat remenat pel conreu.

Datació: Conreu (modern-actual).

**V.E. 03.834**

Descripció: Retall en la roca mare de forma rectangular, situat a la vora de la capçalera del canal 046.

Seqüència: Cobert per 833; talla a la roca mare.

Interpretació: Forat de pal ?

Datació: Indeterminable estratigràficament.

**V.E. 03.835**

Descripció: Sediment de color no uniforme, variant entre games de color bru. Hi surten carbons vegetals. Situat entre el canal 046 i el mur 761. Zona habitacional I.

Seqüència: Cobert 833; es recolza en 761; cobreix 836 i 853.

Interpretació: Estrat d'abandonament.

Datació: Ibèric (s. II-I a.n.e.).

**V.E. 03.836**

Descripció: Sediment groguenc, tirant a color castanya, però amb taques més fosques. Pedres de mesura petita. Pocs carbons vegetals. Zona habitacional I.



## Museu Arqueològic

Diputació  
de Barcelona

Seqüència: Cobert per 835 i 761; cobreix a 845, 846 i 848.

Interpretació: Rebliment de l'estructura semicircular 851.

Datació: Ibèric (s. II-I a.n.e.).

### U.E. 03.837

Descripció: Sediment de color negrós, amb arrels. Situat al nord del mur 761 i fins el límit nord de l'excavació d'enguany. Zona habitacional I.

Seqüència: Cobert per 001; Cobreix a 839, 761, 840 i 843.

Interpretació: Estrat de les terres remenades pel conreu.

Datació: Conreu (modern-actual).

### U.E. 03.838

Descripció: Recobriment de la roca mare en forma de concreció calcària, que es troba repartit de manera anàrquica per tota la zona excavada. El gruix d'aquesta capa és variable, des de no haver-n'hi fins a 10 cm de potència. Entre aquesta capa i la roca mare s'hi acumulen arrels. Aquesta concreció pot atrapar sediment, restes ceràmiques, carbonets vegetals, etc. Zona habitacional I.

Seqüència: Cobert per 836, 845 i 853; cobreix la roca mare.

Interpretació: Concreció calcària que prové de la descomposició de la roca mare (=evolució del sòl).

Datació: Ibèric (s. II-I a.n.e.).

**Museu  
Arqueològic**Diputació  
de Barcelona**U.E. 03.839**

Descripció: Sediment per sota de 837 que hem aturat d'excavar quan apareixeren força pedres de mesura mitjana, situades al nord del mur 761. Zona habitacional I.

Seqüència: Cobert per 837; s'entrega a 761, 840 i 843; cobreix 841 i 849.

Interpretació: Estrat que cobreix una pila de pedres, que separen l'àmbit semicircular 851 de la resta d'estructures cap el nord. Estrat d'abandonament.

Datació: Ibèric (s. II-I a.n.e.).

**U.E. 03.840**

Descripció: Alineació de pedres, de mesura mitjana, orientada NO-SE, de la que s'en conserven una o dues filades. Mesures: ≈ 200 cm de llargada, per una amplada encara desconeguda, car encara no s'ha excavat. Zona habitacional I.

Seqüència: Igual a 843; cobert per 837; se li recolza 841 i 839; cobreix a 842 i 844.

Interpretació: Mur que delimita pel nord un àmbit encara no excavat.

Datació: Ibèric ?



**Museu  
Arqueològic**Diputació  
de Barcelona**V.E. 03.841**

Descripció: Sediment marró, amb força material ibèric tardà i concentració de pedres mitjanes, situat entre el mur 761 i el 840. Aquest estrat es centra en l'amuntament de pedres, malgrat s'estengui a banda i banda, corresponent a la seva part superior. Zona habitacional I.

Seqüència: Cobert per 839; es recolza en 840 i 843; cobreix a 842 i 850.

Interpretació: Estrat d'enderroc de l'hàbitat ibèric rectangular o desfeta de l'estructura 851.

Datació: Ibèric tardà (s. II-I a.n.e.).

**V.E. 03.842**

Descripció: Sediment de color marró-grisós, fi i llimós, amb pedres de petit tamany i algun carbonet. Situat al sud del mur 840 i passant per sota d'aquest. Zona habitacional I.

Seqüència: Cobert 840, 841; s'entrega a 844; cobreix roca.

Interpretació: Estrat relictual d'ocupació, probablement de l'àmbit rectangular ibèric.

Datació: Ibèric tardà (s. II-I a.n.e.).

**V.E. 03.843**

Descripció: Alineació de pedres mitjanes, orientada E-O, imbricada per l'oest amb 840 i que s'entrega a la roca retallada verticalment al nord. Zona habitacional I. Mesu-

**Museu  
Arqueològic**Diputació  
de Barcelona

res: ≈ 300 cm de llargada, per una amplada desconeguda, car encara s'ha d'excavar totalment.

Seqüència: Cobert 837; se li recolza 839 i 841; cobreix 863.

Interpretació: Mur que delimita pel cantó NO un àmbit encara per excavar.

Datació: Ibèric tardà (s. II-I a.n.e.).

**U.E. 03.844**

Descripció: Curta alineació de pedres, amb un màxim de dues filades, orientat NO-SE, que es posa per sota de 840, i que va ser escapçat posteriorment pel conreu pel cantó NO, a l'igual que la paret de sobre (03.840). Mesures: ≈ 50 cm d'amplada, desconeixent-se la seva llargada total per endinsar-se a l'interior de l'àmbit delimitat per 840-843, que encara s'ha d'excavar. Zona habitacional I.

Seqüència: Cobert per 840 i 841; se li recolza 842; cobreix a la roca mare.

Interpretació: Mur que podria correlacionar-se amb el 761 i el retall de la penya, vertical i rectangular (03.855), de capçalera de l'habitació.

Datació: Ibèric tardà (s. II-I a.n.e.).

**U.E. 03.845**

Descripció: Sediment de color groguenc-castanya, amb algun carbonet vegetal i una gran abundància de pedretes. Situat a

**Museu  
Arqueològic**Diputació  
de Barcelona

l'interior de l'estructura semicircular (03.851). Es diferencià a partir del moment en què es determinà l'estructura 851. Zona habitacional I.

Seqüència: Igual a 836; cobert per 836; s'entrega a 850, 854 i 862; inclou a 846; cobreix 838 i 848.

Interpretació: Sembla una mena de paviment de l'estructura 851.

Datació: Ibèric tardà (s. II-I a.n.e.).

**V.E. 03.846**

Descripció: Taca de cendres i carbons vegetals, de color gris fosc, de forma més o menys circular, a l'interior de 845. A la banda nord presenta com una anella de terra més argilosa i de color groguenc. Zona habitacional I.

Seqüència: Igual a 845; cobert per 836; inclòs dins 845; cobreix la roca mare.

Interpretació: Cendres que rebleixen una petita cubeta natural. No té aparença de llar de foc, però la presència de 9 probables tovots de llar en el moment de fer l'inventari, podria demostrar que es tracta d'una llar obliterated.

Datació: Ibèric tardà (s. II-I a.n.e.).

**V.E. 03.847**

Descripció: Alineament irregular de pedres, orientat E-O.

**Museu  
Arqueològic**Diputació  
de Barcelona

Seqüència: Cobert per 001; cobreix a 773.

Interpretació: Margenada de conreu.

Datació: Conreu (modern-actual).

**U.E. 03.848**

Descripció: Sediment de color gris, llimós, semi dur, amb pedretes i abundants arrels que la separen de la roca. Ocupa la base dels àmbits de la Zona habitacional I, entre l'O i SO del mur 761.

Seqüència: Cobert per 836 i 845; cobreix la roca.

Interpretació: Estrat diferenciat de 845, per llur textura diferent. Es relictual i, per tant, difícil d'interpretar.

Datació: Ibèric tardà (s. II-I a.n.e.).

**U.E. 03.849**

Descripció: Taca de cendres, de color gris fosc.

Seqüència: Cobert per 841, inclòs dins 842; cobreix la roca.

Interpretació: No conforma estructura, solament una taca.

Datació: Ibèric tardà (s. II-I a.n.e.).

**U.E. 03.850**

Descripció: Sediment amb força pedres mitjanes, continuació del que ja s'ha excavat per sobre. Situat al NE de

**Museu  
Arqueològic**Diputació  
de Barcelona

l'estructura semicircular 851, i de manera com si continués marcant aquesta estructura allí on s'acaba el retall de la roca. Ocupava una petita depressió de la roca mare. Correspon a l'excavació de la part inferior d'aquest amuntament de pedres. Zona habitacional I.

Seqüència: Cobert per 841; cobreix a 862 i a la roca mare.

Interpretació: De mal interpretar.

Datació: Ibèric tardà (s. II-I a.n.e.).

**U.E. 03.851**

Descripció: Retall intencional de la roca, de forma semicircular i fent un graó de 20 cm d'alçada. Zona habitacional I.

Seqüència: Cobert per 841; reblit per 836 i 845; talla roca.

Interpretació: Preparació d'una estructura circular.

Datació: Ibèric tardà (s. II-I a.n.e.).

**U.E. 03.852**

Descripció: Roca mare, subsòl de l'excavació.

**U.E. 03.853**

Descripció: Pedra quadrangular (20 x 20 cm), assentada a continuació del retall semicircular 851 (cantó SO), que té sediment per sota i està falcada per una pedra més petita.

**Museu  
Arqueològic**Diputació  
de Barcelona

Seqüència: Cobert per 835; cobreix a 838.

Interpretació: Part de l'estructura semicircular 851.

Datació: Relacionable amb l'Ibèric tardà (s. II-I a.n.e.).

**U.E. 03.854**

Descripció: Tres pedres en contacte amb la roca mare, situades a l'O del mur 761 i per sota d'ell. Estarien ± en el centre de l'estructura circular 851. Zona habitacional I.

Seqüència: Cobert per 835 i 839; se li recolza 845; cobreix a la roca mare.

Interpretació: Part de l'estructura semicircular 851.

Datació: Ibèric tardà (s. II-I a.n.e.).

**U.E. 03.855**

Descripció: Marge de la penya de la roca mare, retallat en vertical i que fa cantonada coincidint amb el mur 761.

Seqüència: Cobert per l'aire; se li recolza 001, 837 i 839; talla a la roca mare.

Interpretació: Paret natural retallada en la roca mare, pertanyent al fons de l'àmbit format per les parets 761 i probablement també 844. Zona habitacional I.

Datació: Ibèric tardà (s. II-I a.n.e.).

**Museu  
Arqueològic**Diputació  
de Barcelona**U. E. 03.856**

Descripció: Retall rectangular de la roca mare i angles arrodonits, de cos oval i fons pla. Situat a l'oest de la sitja 859. Zona habitacional I. Mesures:  $\approx$  97 x 72 cm.

Seqüència: Cobert per 001; reblida per 857 i 858; talla a la roca mare.

Interpretació: Sitja.

Datació: Tipològicament medieval.

**U. E. 03.857**

Descripció: Sediment de color castanya fosca, amb gran quantitat de pedretes i arrel's. Localitzat a l'interior de la sitja 856, cobrint-ne els 10 primers cms de la boca.

Seqüència: Cobert per 001; rebleix a 856; cobreix a 858.

Interpretació: Darrer rebliment de la sitja 03.856. Podria tractar-se d'un estrat superficial.

Datació: Medieval o posterior.

**U. E. 03.858**

Descripció: Sediment de color castanya fosca i pedres de distintes mesures, fins i tot, lloses, pedres treballades i una considerable "pedra d'esmolar" (sorrenca).

**Museu  
Arqueològic**Diputació  
de Barcelona

Seqüència: Cobert per 857; farceix 856; cobreix la roca.

Interpretació: Rebliment de la sitja 856. No sembla un reompliment natural, sinó intencional.

Datació: Medieval o posterior.

**U.E. 03.859**

Descripció: Retall a la roca mare de forma rectangular en la seva boca (encaix), de cos oval i fons pla. Era buida i només hi havia en el seu fons unes quantes pedres caigudes.

Seqüència: Cobert per l'aire; talla la roca mare.

Interpretació: Sitja.

Datació: Tipològicament medieval.

**U.E. 03.860**

Descripció: Retall en la roca mare de forma rectangular i molt poc fondo (6 cm). Situat al sud de l'element 834, en la zona de capçalera del canal 046. Zona habitacional I.  
Mesures: ≈ 40 x 40 cm.

Seqüència: Cobert per 833; reblit per 833; talla a la roca mare.

Interpretació: D'interpretació difícil.

Datació: Indeterminable estratigràficament.



**Museu  
Arqueològic**Diputació  
de Barcelona**U.E. 03.861**

Descripció: Retall rectangular en la roca mare, poc profund (4 cm). Mesures: ≈ 14 x 14 cm. Situat al límit nord de la Zona habitacional I.

Seqüència: Cobert per 837; reblit per 837; talla a la roca.

Interpretació: D'interpretació difícil.

Datació: Indeterminable estratigràficament.

**U.E. 03.862**

Descripció: Quatre pedres que semblen estar alineades, més una altra, que tenen l'aparença d'haver estat col·locades intencionalment. Se situen a la base de l'enderroc compost per les U.E. 841 i 850. Zona habitacional I.

Seqüència: Cobert per 850; se li entrega 845; cobreix la roca mare.

Interpretació: Formaria part de l'estructura circular 851.

Datació: Ibèric-tardà (s. II-I a.n.e.).

**U.E. 03.863**

Descripció: Sediment de color marró fosc, força compacte, amb algunes pedres i ceràmica esmicolada, situat entre el mur 843 i la penya. Zona habitacional I.

Seqüència: Cobert per 839 i 843; cobreix 866 i la roca mare.

**Museu  
Arqueològic**Diputació  
de Barcelona

Interpretació: Possible estrat d'anivellament per a la construcció dels murs 843 i 840.

Datació: Ibèric-tardà (s. II-I a.n.e.).

**U.E. 03.864**

Descripció: Sediment marró, de consistència semitova, i amb abundants pedres mitjanes. Situat en el límit est de la pedrera medieval (1058).

Seqüència: Cobert per 001; rebleix 963 i 962; cobreix 865 i la roca mare.

Interpretació: Rebliment de rases de la pedrera medieval.

Datació: Medieval (s. X-XIII).

**U.E. 03.865**

Descripció: Sediment de color marró fosc, força compacte, amb gran abundància de pedretes i també alguna de més gran i carbonets vegetals.

Seqüència: Cobert per 864; rebleix 962; cobreix la roca.

Interpretació: Rebliment del fons d'una rasa de la pedrera medieval (1058) i que es correspon amb el reble de llurs treballs d'extracció de la pedra.

Datació: Medieval (s. X-XIII).



## Museu Arqueològic

Diputació  
de Barcelona

### U.E. 03.866

Descripció: Sediment de color bru clar-taronja, amb moltes pedretes, poc material ceràmic i frags. d'os concrecionats. Rebleix una petita depressió de la roca mare, al SE del mur 843, entre aquest i el marge-penya retallat. Zona habitacional I.

Seqüència: Cobert per 863 i (843); cobreix a la roca mare.

Interpretació: Rebliment d'una depressió per a l'anivellament necessari en vistes a la construcció dels murs 843-840.

Datació: Ibèric Ple (s. IV-III a.n.e.).

### U.E. 03.867

Descripció: Fossa el·líptica, probablement d'origen càrstic, de mesures no gaire grans (70 x 50 cm), situada prop del límit SE de la campanya d'enguany, dins de la Zona habitacional III. Està envoltada de 6 "forats de pal" (952-957).

Seqüència: Cobert per 001; reblit per 868; talla la roca.

Interpretació: Fossa que ja existia durant el *Bronze Final*, sense que se li hagi interpretat una funcionalitat clara.

Datació: Bronze Final o anterior.

### U.E. 03.868

Descripció: Sediment de color fosc que rebleix la fossa 867.

Seqüència: Cobert per 001; rebleix a 867; cobreix la roca.

**Museu  
Arqueològic**Diputació  
de Barcelona

Interpretació: Estrat relictual que rebleix l'element 867.

Datació: Bronze Final.

**U.E. 03.869**

Descripció: Retall de la roca mare de forma rectangular, encara no acabat d'excavar del tot, per estar en el límit sud de l'excavació d'enguany.

Seqüència: Cobert per 001; tallat per 400, 402 i 870.

Interpretació: Carreu a punt d'extreure's de la pedrera.

Datació: Ibero-romà (s. II-I a.n.e.).

**U.E. 03.870**

Descripció: Retall de la roca mare en forma d'U, orientat NO-SE, seguint el pendís natural de la muntanya. Mesures: ≈ 30 x 28 x 42 cm.

Seqüència: Cobert per 001; reblit per 001; talla 401 i 869.

Interpretació: Rasa per a l'extracció de blocs de pedrera.

Datació: Ibero-romà (s. II-I a.n.e.).

**U.E. 03.871**

Descripció: Retall de la roca mare en forma d'U, orientat NO-SE, amb forta inclinació cap el SE. Mesures: ≈ 250 x 40 x 23 cm.

**Museu  
Arqueològic**Diputació  
de Barcelona

Seqüència: Cobert per 001; reblit per 001; talla 429 i 436.

Interpretació: Rasa per a l'extracció de blocs de pedrera.

Datació: Ibero-romà (s. II-I a.n.e.).

**U.E. 03.872**

Descripció: Sediment de color gris fosc, amb força pedres de mesura mitjana.

Seqüència: Cobert per 001; rebleix 873; cobreix roca mare.

Interpretació: Estrat de reble de la pedrera medieval.

Datació: Medieval (s. X-XIII).

**U.E. 03.873**

Descripció: Retall de la roca mare en forma d'U, situat a l'interior d'un retall ovalat. Mesures:  $\approx$  40 x 70 cm.

Seqüència: Cobert per 001; reblit per 872; es creua amb 961, 963 i 968; talla a 960 i 1040.

Interpretació: Rasa per a l'extracció de blocs de pedrera.

Datació: Medieval (s. X-XIII).

**U.E. 03.874**

Descripció: Sediment de color negrós, amb abundants arrels i pedres petites. Zona habitacional III. Seqüència: Igual a 001; cobert per l'aire; cobreix 875, 928.

**Museu  
Arqueològic**Diputació  
de Barcelona

Interpretació: Estrat superficial que cobreix una feixa de cultiu, coincidint amb l'àmbit 890. Zona habitacional III.

Datació: Conreu (modern-actual).

**U.E. 03.875**

Descripció: Sediment marró fosc, per sota del superficial, situat per sobre de l'àmbit 890.

Seqüència: Cobert per 874; cobreix a 877 i a la roca mare.

Interpretació: Estrat de preparació de la feixa de conreu.

Datació: Conreu (modern-actual).

**U.E. 03.876**

Descripció: Amuntament de pedres, sobreposades sense gaire cura, a continuació d'un marge natural de la roca mare i coincidint amb l'espai ocupat per l'àmbit 890. Les pedres són de mesures mitjanes. Zona habitacional III.

Seqüència: Cobert per l'aire; se li recolza 874 i 875; cobreix la roca mare.

Interpretació: Marge d'una feixa de conreu.

Datació: Conreu (modern-actual).

**Museu  
Arqueològic**Diputació  
de Barcelona**U.E. 03.877**

Descripció: Sediment de color marró fosc, compacte, amb abundància de pedres mitjanes i petites i material arqueològic. Zona habitacional III.

Seqüència: Cobert per 875; s'entrega a 878; cobreix 879.

Interpretació: Estrat relictual d'abandó de l'àmbit 890.

Datació: Ibèric-tardà (s. II-I a.n.e.).

**U.E. 03.878**

Descripció: Alineament de pedres de mesura mitjana, orientat SO-NE, amb una sola cara vista pel NO. Es conserva només una filada i s'assenta sobre una banqueta retallada en la roca. S'amaga per sota el límit est de l'excavació d'enguany.

Seqüència: Cobert per 875; se li recolza 877; es recolza en 894; cobreix a 894.

Interpretació: Mur que delimita l'àmbit 890.

Datació: Ibèric-tardà (s. II-I a.n.e.).

**U.E. 03.879**

Descripció: Sediment marró clar, per sota de l'estrat d'enderroc. En la seva base (contacte amb la roca mare) presenta clapes de concreció calcària, que atrapa material arqueològic. Zona habitacional III.



## Museu Arqueològic

Diputació  
de Barcelona

Seqüència: Cobert per 877; s'entrega a 878; rebleix l'àmbit 890; cobreix a la roca mare.

Interpretació: Estrat relictual de base de l'àmbit 890.

Datació: Ibèric-tardà (s. II-I a.n.e.).

### U.E. 03.880

Descripció: Retall en la roca mare de forma rectangular, situat a l'extrem SO de la pedrera ibero-romana (773).  
Mesures: ≈ 160 x 80 x 58 cm.

Seqüència: Cobert per 001; tallat per 345, 466, 881 i 882.

Interpretació: Carreu a punt d'extreure's de la pedrera.

Datació: Ibero-romà (s. II-I a.n.e.).

### U.E. 03.881

Descripció: Retall de la roca mare en forma d'*U*, que delimita 5 blocs de pedrera, orientat E-O i situat a l'extrem SO de la pedrera ibero-romana (773). Mesures: ≈ 180 x 30 cm.

Seqüència: Cobert per 001; reblit per 001; talla a 344, 346, 880 i 880 bis.

Interpretació: Rasa per a l'extracció de blocs de pedrera.

Datació: Ibero-romà (s. II-I a.n.e.).



**Museu  
Arqueològic**Diputació  
de Barcelona**U.R. 03.882**

Descripció: Retall de la roca mare en forma d'U, orientat E-O, situat a l'extrem SO de pedrera (773). Mesures: ≈70x40cm.

Seqüència: Cobert per 001; reblit per 001; talla 880 i 884.

Interpretació: Rasa per a l'extracció de blocs de pedrera.

Datació: Ibero-romà (s. II-I a.n.e.).

**U.E. 03.883**

Descripció: Retall de la roca mare en forma d'U, situat a l'extrem SO de pedrera (773). Mesures: ≈ 30 x 20 cm.

Seqüència: Reblit per 001; talla a 880 bis i 885.

Interpretació: Rasa per a l'extracció de blocs de pedrera.

Datació: Ibero-romà (s. II-I a.n.e.).

**U.E. 03.884**

Descripció: Retall en la roca mare de forma rectangular, orientat N-S i situat a l'extrem SO de la pedrera ibero-romana (773). Mesures: ≈ 130 x 80 x 16 cm.

Seqüència: Cobert per 001; tallat per 466 i 882.

Interpretació: Carreu semidesbastat (només 2 ½ cares) per a extreure's de la pedrera.

Datació: Ibero-romà (s. II-I a.n.e.).

**Museu  
Arqueològic**Diputació  
de Barcelona.**U.E. 03.885**

Descripció: Retall en la roca mare de forma rectangular, orientat N-S i situat a l'extrem SO de la pedrera ibero-romana (773). Mesures: ≈ 160 x 80 x 42 cm.

Seqüència: Cobert per 001; tallat per 381, 382, 883 i 886.

Interpretació: Carreu a punt d'extreure's de la pedrera.

Datació: Ibero-romà (s. II-I a.n.e.).

**U.E. 03.886**

Descripció: Retall en la roca mare en forma d'U, orientat N-S, situat a l'extrem SO de pedrera (773). Mesures: ≈ 450 x 50 x 30-40 cm. Talla zones verges de la pedrera encara per explotar. No s'ha excavat del tot, amagant-se sota el límit sud de l'excavació d'enguany.

Seqüència: Cobert per 001; reblit per 001; parteix de 381; talla a 885.

Interpretació: Rasa per a l'extracció de blocs de pedrera.

Datació: Ibero-romà (s. II-I a.n.e.).

**U.E. 03.887**

Descripció: Retall en la roca mare en forma d'U, orientat N-S, situat a l'extrem SO de pedrera ibero-romana (773). Mesures: ≈ 180 x 30 cm.

Seqüència: Reblit per 001; parteix de 381; talla 291 i 888.

**Museu  
Arqueològic**Diputació  
de Barcelona

Interpretació: Rasa per a l'extracció de blocs de pedrera.

Datació: Ibero-romà (s. II-I a.n.e.).

**U.E. 03.888**

Descripció: Retall en la roca mare de forma rectangular, orientat N-S i situat a l'extrem SO de la pedrera ibero-romana (773). Mesures:  $\approx$  180 x 80 cm.

Seqüència: Cobert per 001; tallat per 381, 887 i 889.

Interpretació: Carreu a punt d'extreure's de la pedrera.

Datació: Ibero-romà (s. II-I a.n.e.).

**U.E. 03.889**

Descripció: Retall en la roca mare en forma d'U, orientat E-O, situat a l'extrem SO de pedrera ibero-romana (773). Mesures:  $\approx$  30 x 30 cm.

Seqüència: Cobert per 001; reblit per 001; talla 291 i 888.

Interpretació: Rasa per a l'extracció de blocs de pedrera.

Datació: Ibero-romà (s. II-I a.n.e.).

**U.E. 03.890**

Descripció: Espai ben delimitat pel sud i per l'oest (mur 03.878 i escales 03.891); però que es perd pel nord i queda

**Museu  
Arqueològic**Diputació  
de Barcelona

fora dels límits d'excavació d'enguany per l'est. Zona habitacional III.

Seqüència: Cobert per 877 i 879; talla a la roca mare.

Interpretació: Ambit o espai del que desconeixem si es tracta d'una habitació convencional o bé d'un lloc de pas, encara que ens inclinem a pensar en una habitació (presència d'un retall que pot pertànyer a una llar de foc -928-). Desconeixem, també, els seus límits per la banda est (encara per excavar), i nord-oest (destruït pel conreu).

Datació: Ibèric tardà (s. II-I a.n.e.).

**U.E. 03.891**

Descripció: Retall en la roca mare de forma graonada, situat a l'angle sud de l'àmbit 890. Abans d'iniciar l'excavació ja es veien els graons superiors.

Seqüència: Cobert per 874 i 875; se li recolza 877 i 879; talla a la roca mare.

Interpretació: Escala de 5 graons de mesura distinta, en sentit decreixent a mida que pugen. Zona habitacional III.

Datació: Ibèric tardà (s. II-I a.n.e.).

**U.E. 03.892**

Descripció: Sediment de color negrós i textura granulosa, amb molta fracció orgànica i pedretes. L'estrat 001 que el

**Museu  
Arqueològic**Diputació  
de Barcelona

cobria va ser excavat en 1989 (màquina excavadora). Situat en la Zona habitacional II, per sota de la pedrera medieval.

Seqüència: Igual a 912; cobert per 001; cobreix a 895, 896, 897, 901, 907 i 926.

Interpretació: Terres remenades de la feixa de conreu.

Datació: Conreu (modern-actual).

**V.E. 03.893**

Descripció: Retall en la roca mare d'uns 10 cm d'amplada.

Seqüència: Cobert per 875, 877 i 879; inclòs dins l'àmbit 890; talla a la roca mare.

Interpretació: D'interpretació difícil.

Datació: Ibèric tardà (s. II-I a.n.e.).

**V.E. 03.894**

Descripció: Retall en la roca mare, orientat N-S, de secció granada, damunt del qual hi trobem un mur. Zona habitacional III.

Seqüència: Igual a 1060 i 1061; cobert per 878; se li recolza 877 i 879; talla a la roca mare.

Interpretació: Banqueta on s'assenta el mur 03.878, que delimita l'àmbit 890 pel sud.

Datació: Ibèric tardà (s. II-I a.n.e.).

**Museu  
Arqueològic**Diputació  
de Barcelona**U.E. 03.895**

Descripció: Sediment marró fosc, no gaire compactat, per sota de 03.892 i situat en el racó entre la capçalera del canal 03.046 i la paret 03.904. Zona habitacional II.

Seqüència: Cobert per 892; cobreix 898 i 904.

Interpretació: Abandonament medieval.

Datació: Medieval (s. X-XIII).

Observacions: L'excavació d'aquesta zona ha estat encara més difícil del normal pel fet de què, per un cantó, ja s'havia remenat la capçalera del canal en anteriors campanyes, i, per altre, perquè les margenades de les feixes de conreu i el superficial s'havien enretirat amb màquina excavadora l'any passat.

**U.E. 03.896**

Descripció: Sediment marronós, força fluix, amb moltes graves, localitzat a l'E del mur 530. Zona habitacional II.

Seqüència: Cobert per 892; s'entrega a 530, 911 i 921; rebleix a 899 i 900; cobreix el rebliment de la sitja 899 (encara per excavar).

Interpretació: Estrat que rebleix la fossa 900, retallada en estrats més antics, i coincidint amb la boca de sitja 899.

Datació: Medieval o posterior.

**Museu  
Arqueològic**Diputació  
de Barcelona**V.E. 03.897**

Descripció: Sediment marronós i granulós, tou, amb algunes pedres i arrels. Localitzat a l'E immediat del mur 530. Zona habitacional II.

Seqüència: Cobert per 892; rebleix a 993 (=648), 990, 991 i 992; cobreix la roca mare.

Interpretació: Rebliment de la cubeta-pica 993, de terres remenades pel conreu.

Datació: Conreu (modern-actual).

**V.E. 03.898**

Descripció: Sediment marró clar, compacte, amb gran quantitat de material ceràmic força fraccionat. Localitzat entre la capçalera del canal 03.046 i el mur 03.904. Zona habitacional II.

Seqüència: Cobert per 895; es recolza en 981; cobreix 905, 906, 981 i a la roca mare.

Interpretació: Probablement d'abandonament medieval, però difícil d'interpretar i relacionar pel fet d'haver-hi la ruptura proporcionada per l'antiga excavació de la capçalera del canal 03.046 i l'excavació amb màquina de les margenades de les feixes de conreu.

Datació: Medieval ?

**Museu  
Arqueològic**Diputació  
de Barcelona**U.E. 03.899**

Descripció: Retall en la roca mare de planta rectangular i amb els cantons arrodonits. Mesures de la boca: 50 x 100 cm; de l'encaix + la boca: 92 x 140 cm; amplada de l'encaix: 20 cm. Localitzat a l'est immediat del mur 530. Desconeixem la forma que presenta a l'interior del subsòl, perquè encara s'ha d'excavar el seu rebliment.

Seqüència: Cobert per 896 i 921; reblit per 896 i -per excavar-; talla a la roca mare.

Interpretació: Sitja. Es desconeix la relació que pugui tenir amb la banqueta 990, la pica 993 i el mur 530.

Datació: Medieval ?

**U.E. 03.900**

Descripció: Retall en estrats més antics, que configura una fossa i que coincideix amb la boca de la sitja 899. Localitzat a l'E immediat del mur 530. Zona habitacional II.

Seqüència: Cobert per 892; reblit per 896; talla 911 i 921.

Interpretació: Fossa. Pensem que es pot tractar de la fossa ocasionada pel venciment de la tapadora de la sitja 899, la qual, a l'igual que d'altres de la zona, s'abandonà buida i tapada (es comprovarà quan s'excavi del tot).

Datació: Medieval o posterior.





## Museu Arqueològic

Diputació  
de Barcelona

### U.E. 03.901

Descripció: Sediment gris-marronós, amb abundants arrels i una gran concentració de pedretes força soltes. Localitzat a l'est del mur 530. Zona habitacional II.

Seqüència: Cobert per 892; cobreix a 909; de costat amb 902.

Interpretació: Estrat probablement de conreu, que es documenta a part de 892, però que es deu tractar del mateix. Posteriorment es va veure com totes aquelles "pedretes" es corresponien amb la desfeta de l'atípic mur 924 i que, per tant, correspondria a l'enderroc d'aquest mur, degut als treballs del conreu.

Datació: Conreu (modern-actual).

### U.E. 03.902

Descripció: Sediment negrós, amb gran quantitat de carbons vegetals i, fins i tot, branquetes carbonitzades. També s'hi observen taques de *tovots* o argiles semicuites de color vermell-ataronjat. Localitzat a l'est del mur 530. Zona habitacional II.

Seqüència: Cobert per 892; de costat amb 901; cobreix a 1043 i a la roca mare.

Interpretació: Estrat d'incendi d'un àmbit no identificat per manca d'elements constructius, encara que, simplement, es podria tractar d'un cobert, construït amb materials peribles.

Datació: Medieval ?

**Museu  
Arqueològic**Diputació  
de Barcelona**U. E. 03.903**

Descripció: Sediments de marró fosc a clar, situats a l'est del mur 904, i que baixaren els obrers de cop, en una distracció per part nostre, atravesant distints nivells arqueològics. Zona habitacional II.

Seqüència: Cobert per 892; s'entrega a 904; cobreix a 907.

Interpretació: Remenat d'excavació.

**U. E. 03.904**

Descripció: Alineament de pedres mitjanes, orientades E-O, que només conserven una filada. Zona habitacional II.

Seqüència: Cobert per 892; se li recolzen 907, 908 i 910; cobreix a la roca mare.

Interpretació: Tros de mur. No es pot especificar quin espai delimita, car tot l'entorn està molt erosionat pels treballs de conreu modern. No hi ha cap altre element amb qui relacionar-lo.

Datació: Ibèric tardà (s. II-I a.n.e.).

**U. E. 03.905**

Descripció: Retall en la roca mare, de planta circular i escassa potència, però ben repicat. Mesures: 90 cm de diàmetre i 45 cm de fondària màxima. El costat NE està delimitat per un possible muret (03.981). Zona habitacional II.

**Museu  
Arqueològic**Diputació  
de Barcelona

Seqüència: Igual a 981; cobert per 898; reblit per 906;  
talla a la roca mare.

Interpretació: Fossa de funcionalitat no interpretada.

Datació: Medieval (s. X-XIII).

**U.E. 03.906**

Descripció: Sediment llimós, de color marró clar, sense  
gaires pedres. Zona habitacional II.

Seqüència: Cobert per 898; rebleix a 905; cobreix la roca.

Interpretació: Rebliment de la fossa 905.

Datació: Medieval (s. X-XIII).

**U.E. 03.907**

Descripció: Sediment marró fosc, granulós, localitzat al SO  
del mur 03.904 i per sota de 03.892. Zona habitacional II.

Seqüència: Igual a 909; cobert per 892; s'entrega a 904;  
cobreix a 908.

Interpretació: Estrat d'abandonament ibèric.

Datació: Ibèric tardà (s. II-I a.n.e.).

**U.E. 03.908**

Descripció: Sediment marró clar i llimós, situat al SO del  
mur 904. Zona habitacional II.

**Museu  
Arqueològic**Diputació  
de Barcelona

Seqüència: Igual a 913; cobert per 907; s'entrega a 904;  
cobreix a 910.

Interpretació: Estrat ibèric.

Datació: Ibèric tardà (s. II-I a.n.e.).

**U.E. 03.909**

Descripció: Sediment marronós, amb abundants pedretes i  
alguna de més gran i arrels. Zona habitacional II.

Seqüència: Igual a 907; cobert per 901; cobreix a 913.

Interpretació: Estrat d'enderroc ibèric.

Datació: Ibèric tardà (s. II-I a.n.e.).

**U.E. 03.910**

Descripció: Sediment marró, barrejat amb pedres de mesura  
mitjana, localitzat al SO del mur 904. Zona habitacional II.

Seqüència: Igual a 923; cobert per 908; es recolza en 904;  
cobreix a la roca mare.

Interpretació: Estrat d'enderroc ibèric.

Datació: Ibèric tardà (s. II-I a.n.e.).

**U.E. 03.911**

Descripció: Nivell de pedres de petit i mig tamany, força  
compactades amb sediment de color ocre-castanya i amb algun

**Museu  
Arqueològic**Diputació  
de Barcelona

carbonet vegetal. Localitzat al voltant de la boca de la  
sitja 899. Zona habitacional II.

Seqüència: Cobert per 892; s'entrega a 530; tallat per 900;  
cobreix a 921.

Interpretació: Estrat d'enderroc? Teòricament es correspon  
als estrats d'enderroc 03.909 i 03.910, però està separat  
d'aquests per l'estrat d'incendi 03.902, amb el qual no s'hi  
relaciona directament.

Datació: Anterior a 03.900. (S'ha perdut la bossa dels  
materials).

**U.E. 03.912**

Descripció: Sediment marró castanya, amb pedretes que sem-  
blen nòduls de calç. Localitzat al nord del mur 530.

Seqüència: Igual a 526 i 892; cobert per 001; cobreix a 526  
i 914.

Interpretació: Terres remenades pel conreu.

Datació: Conreu (modern-actual).

**U.E. 03.913**

Descripció: Sediment marró castanya, de textura molt llimosa  
i sense pedres, i que va per sota dels estrats d'enderroc  
ibèrics. Zona habitacional II.

Seqüència: Igual a 908; cobert per 909; s'entrega a 924;  
cobreix a 923.

**Museu  
Arqueològic**Diputació  
de Barcelona

Interpretació: Estrat d'ocupació ibèric.

Datació: Ibèric tardà (s. II-I a.n.e.).

Observacions: S'ha perdut la bossa de material recollit en l'excavació, però la seva relació estratigràfica (seqüència) és suficient per a donar-li la datació.

**U.E. 03.914**

Descripció: Sediment marró fosc-negrós, amb abundants tovots d'argila i també moltes pedretes. Adossat a la cara nord del mur 526. Té una lleugera retirada a l'escuma (reble) de pedrera. Zona habitacional II.

Seqüència: Igual a 519; cobert per 912; es recolza en 526; cobreix 917, 918, 919 i a la roca mare.

Interpretació: Estrat d'abandonament.

Datació: Medieval (s. X-XIII).

**U.E. 03.915**

Descripció: Fossada en la roca mare, situada al cantó SO del canal 03.046 i tallat per ell mateix.

Seqüència: Cobert per 001; reblit per 916; talla a la roca.

Interpretació: Probablement es tracta d'una cubeta càrstica natural que podria haver funcionat com a fossa de decantació cap el canal 046, de la mateixa manera que funcionava 333.

Datació: Medieval o posterior.



## Museu Arqueològic

Diputació  
de Barcelona

### U.E. 03.916

Descripció: Sediment marró fosc, força llimós, amb pedretes.

Seqüència: Cobert per 001; rebleix a 915; cobreix la roca.

Interpretació: Rebliment de la fossa 915.

Datació: Medieval o posterior.

### U.E. 03.917

Descripció: Retall en la roca mare de boca quadrada i amb el angles arrodonits. Situada al nord del mur 03.526. Mesures de la boca: 120 x 56 cm.; de la boca + l'encaix: 180 x 100 cm.; de l'amplada l'encaix: 22 cm. Zona habitacional II. (Encara s'ha d'excavar el seu rebliment).

Seqüència: Cobert per 914; reblit per 918 i encara per excavar; talla a la roca mare i al mur 526.

Interpretació: Sitja, amb un ampli canal de desguàs, que l'envolta completament.

Datació: Tipològicament medieval.

### U.E. 03.918

Descripció: Sediment groguenc, força tou, amb abundants pedretes, que sembla reble (escuma) de pedrera. Localitzat en els primers 40 cm de potència del rebliment de la sitja 03.917. Zona habitacional II.

**Museu  
Arqueològic**Diputació  
de Barcelona

Seqüència: Cobert per 914; rebleix a 917; cobreix a un estrat encara per excavar.

Interpretació: Rebliment dels primers 40 cm de la sitja 917.

Datació: Medieval o posterior.

**U.E. 03.919**

Descripció: Retall en la roca mare, d'uns 15 cm d'amplada, que envolta tota la boca de la sitja 03.917. Mesura uns 13 cm de profunditat màxima. Zona habitacional II.

Seqüència: Cobert per 914; reblit per 920; talla a la roca.

Interpretació: Canaló de desguàs de la boca de la sitja 917.

Datació: Medieval (s. X-XIII).

**U.E. 03.920**

Descripció: Sediment marró castanya, llimós, amb poques pedres i ceràmica. Localitzat a l'entorn de la sitja 03.917.

Seqüència: Cobert per 914; rebleix a 919; cobreix a la roca.

Interpretació: Rebliment del canaló 919.

Datació: Medieval (s. X-XIII).

**U.E. 03.921**

Descripció: Sediment groguenc, granulós i fi, amb taques d'argila vermellosa. Localitzat a l'est immediat del mur 530





## Museu Arqueològic

Diputació  
de Barcelona

i fent de base a aquest espai. Zona habitacional II.

Seqüència: Cobert per 911; tallat per 900; s'entrega a 530?; cobreix a 899 i a la roca mare.

Interpretació: Nivell de base d'aquesta zona.

Datació: Medieval (s. X-XIII).

### U.E. 03.922

Descripció: Barreja de 2 nivells en el moment d'excavació.

### U.E. 03.923

Descripció: Sediment marró castanya, amb moltes pedretes, coincidint, més o menys, amb l'atípic mur 03.924. Zona habitacional II.

Seqüència: Igual a 910; cobert per 913; es recolza en 924; cobreix a la roca mare.

Interpretació: Abandonament de l'estructura 924.

Datació: Ibèric tardà (s. II-I a.n.e.).

### U.E. 03.924

Descripció: Tros d'alineament compost de grans pedres i de mitjanes i petites, paral·lel i recolzat en el marge de la penya. Només conserva una filada. Zona habitacional II.

Seqüència: Cobert per 901; se li recolza 909, 913 i 923; co-

**Museu  
Arqueològic**Diputació  
de Barcelona

breix a la roca mare.

Interpretació: Fragment de mur atípic, del qual no sabem què delimitava exactament o quina funció tingué.

Datació: Ibèric tardà (s. II-I a.n.e.).

**U.E. 03.925**

Descripció: Retall en la roca de planta circular irregular, més aviat ovalada, i escassa profunditat. Les seves parets presenten una gruixuda capa de concreció calcària, en la qual han quedat adherits fragments de ceràmica i un tros de granit, que hem deixat *in situ*. Zona habitacional II.

Seqüència: Cobert per 892; reblit per 926; talla a la roca.

Interpretació: Fossa de funcionalitat no interpretada.

Datació: Medieval o posterior.

**U.E. 03.926**

Descripció: Sediment de color castanya, de textura llimosa, sense gairebé pedres, però amb algun nòdul calcari, i algun carbonet vegetal. Zona habitacional II.

Seqüència: Cobert per 892; rebleix a 925; cobreix a la roca.

Interpretació: Rebliment de la fossa 925.

Datació: Medieval o posterior.

**Museu  
Arqueològic**Diputació  
de Barcelona**U.E. 03.927**

Descripció: Sediment marró fosc, llimós, amb alguna pedreta.  
Localitzat al nord i per sota del mur 526.

Seqüència: Cobert per 526, 530 i 914; tallat per 917;  
cobreix a la roca mare.

Interpretació: Estrat relictual ibèric.

Datació: Ibèric tardà (s. II-I a.n.e.).

**U.E. 03.928**

Descripció: Retall en la roca mare, probablement de planta rectangular, el que no podem apreciar totalment perquè continua per sota del límit est de l'excavació d'enguany. Localitzat a l'interior de l'àmbit 890. L'amplada visible és de 63 cm. Zona habitacional III.

Seqüència: Cobert per 874; talla a la roca mare.

Interpretació: Cubeta que correspon probablement a una llar de foc ibèrica, malgrat haver-la trobat totalment buida.

Datació: Indeterminable estratigràficament.

**U.E. 03.929**

Descripció: Retall en la roca d'uns 10 cm d'amplada, localitzat a l'interior de l'àmbit 03.890 i perpendicular al canal 03.893. Zona habitacional III.

Seqüència: Cobert per 874; talla a la roca mare.

**Museu  
Arqueològic**Diputació  
de Barcelona

Interpretació: D'interpretació difícil.

Datació: Indeterminable estratigràficament.

**U.E. 03.930**

Descripció: Retall en la roca mare, de secció en forma d'U i planta sinuosa. Entre 10 i 15 cm d'amplada. Localitzat en el mateix límit est de l'excavació d'enguany i només destapat en part. Plataforma de la Zona habitacional III.

Seqüència: Cobert per 001; reblit per 001; talla a la roca.

Interpretació: Canaló de desguàs d'aigües pluvials.

Datació: Indeterminable estratigràficament.

**U.E. 03.931**

Descripció: Retall en la roca mare, de planta quadrangular. Localitzat al nord de la mateixa plataforma que l'àmbit 890. Mesura 81 x 106 cm.

Seqüència: Cobert per 001; tallat per 932; talla la roca.

Interpretació: Difícil d'interpretar.

Datació: Anterior a les sitges.

**U.E. 03.932**

Descripció: Retall en la roca mare, de força profunda secció en U, i de gran llargada. Comença a la plataforma de l'àmbit

**Museu  
Arqueològic**Diputació  
de Barcelona

03.890 i desguassa en el carrer inferior (03.984). Mesura entre 10 i 15 cm d'amplada.

Seqüència: Cobert per 001; hi desguassa 933; talla a 931 i a la roca mare.

Interpretació: LLarg canaló que desguassa l'aigua de la part superior i lateral de les sitges 856 i 859, tant de la plataforma superior on s'ubica l'àmbit 890, com del marge de la penya sota el que es troba la sitja 856

Datació: Medieval, per la relació amb les sitges.

**V.E. 03.933**

Descripció: Retall en la roca mare, que emmarca la sitja 859 per la seva part superior.

Seqüència: Cobert per 001; desguassa en 932; talla a la roca mare i a 931.

Interpretació: Canaló de desguàs per a la protecció de la sitja 859.

Datació: Medieval.

**V.E. 03.934**

Descripció: Retall en la roca mare, de planta quadrangular, del que disposem únicament de 3 dels seus 4 costats i encara poc delimitats i clars. Ubicat al NE de la sitja 03.859. Mesura 62 cm d'amplada.

**Museu  
Arqueològic**Diputació  
de Barcelona

Seqüència: Cobert per 001; talla a la roca mare.

Interpretació: Cubeta de funcionalitat poc clara.

Datació: Indeterminable estratigràficament.

**U.E. 03.935**

Descripció: Retall en la roca mare, de forma ovalada i situada a l'angle nord de la cubeta 03.936. Mesura 10 x 30 x 13 cm.

Seqüència: Cobert per 001; talla a la roca mare.

Interpretació: Possible forat de pal associat a la cubeta 03.936.

Datació: Indeterminable estratigràficament.

**U.E. 03.936**

Descripció: Retall a la roca de forma més o menys pentagonal.

Seqüència: Cobert per 001; talla la roca.

Interpretació: Cubeta de funcionalitat desconeguda.

Datació: Indeterminable.

Observacions: Donat que es troba al costat nord de la sitja medieval 859, potser s'hi relaciona quant a funció.

**Museu  
Arqueològic**Diputació  
de Barcelona**U.E. 03.937**

Descripció: Retall a la roca de secció en forma d'"U" d'uns 8 cms. d'amplada, situat a l'interior de la cubeta 936.

Seqüència: Cobert per 001, inció en 936.

Interpretació: Canal o rec de funció incerta.

Datació: Indeterminada.

**U.E. 03.938**

Descripció: Retall a la roca de planta circular d'entre 14 i 20 cms. de diàmetre i de 17 cms. de profunditat màxima.

Seqüència: Cobert per 001; talla la roca.

Interpretació: Forat de pal ?

Datació: Indeterminada.

**U.E. 03.939**

Descripció: Retall a la roca de planta rectangular de 27 x 5 cms., 4 cms. de fondària i secció en forma d'U, situat al S. de l'encaix 943 i lleugerament divergent amb 940.

Seqüència: Cobert per 001; talla la roca.

Interpretació: Petit canaló.

Datació: Indeterminada.

**Museu  
Arqueològic**Diputació  
de BarcelonaU.E. 03.940

Descripció: Retall a la roca de planta rectangular i secció en forma d'"U" de 29 x 10 cms. i 6 cms. de fondària, situat al S. de l'encaix 943 i lleugerament divergent respecte 939.

Seqüència: Cobert per 001; talla la roca.

Interpretació: Petit canal.

Datació: Indeterminada.

U.E. 03.941

Descripció: Retall a la roca de planta circular, situat entre l'encaix 943 i la cubeta 936, per sobre el retall vertical a la roca 942.

Seqüència: Cobert per 001; talla la roca.

Interpretació: Forat de pal ?

Datació: Indeterminada.

U.E. 03.942

Descripció: Retall vertical a la roca que separa en dos plataformes la superfície plana.

Seqüència: Cobert per 001; talla la roca.

Interpretació: Indeterminada.

Datació: Indeterminada.



**Museu  
Arqueològic**Diputació  
de BarcelonaU.E. 03.943

Descripció: Retall a la roca de planta pseudo-rectangular, amb el capçal sud arrodonit. 16 x 38 cms., 5 cms. de fondària. Sembla relacionat amb els canals 939 i 940 i desemboca sobre el retall 944.

Seqüència: Cobert per 001; talla la roca.

Interpretació: Indeterminada. Possible relació amb 939, 940 i 941.

Datació: Indeterminada.

U.E. 03.944

Descripció: Retall a la roca vertical que separa dos petites plataformes de superfície plana, allisada artificialment.

Seqüència: Cobert per 001; talla la roca.

Interpretació: Incerta. Paret de fons d'un àmbit ?

Datació: Indeterminada.

U.E. 03.945

Descripció: Retall de planta oval practicat a la roca a la plataforma delimitada per 944 i 948. Al costat té un retall igual (U.E. 03.946). Mesures: 11/12 cms. de diàmetre, 10 cm de fondària.

Seqüència: Cobert per 001; talla la roca.

Interpretació: Forat de pal ?

**Museu  
Arqueològic**Diputació  
de Barcelona

Datació: Indeterminada.

**U.E. 03.946**

Descripció: Retall a la roca de planta circular. 16 cms. de diàmetre, 6 cms. de fondària.

Seqüència: Cobert per 001; talla la roca.

Interpretació: Forat de pal ?

Datació: Indeterminada.

**U.E. 03.947**

Descripció: Retall a la roca de planta rectangular i secció en forma d'U, situat a la plataforma delimitada pels retalls 03.944 i 03.948.

Seqüència: Cobert per 001; talla la roca.

Interpretació: Canal de desguàs ?

Datació: Indeterminada.

**U.E. 03.948**

Descripció: Retall a la roca, vertical, que separa dues plataformes.

Seqüència: Cobert per 001; talla la roca. En el tall vertical hi trobem dues estructures (U.E. 03.949 i 03.950).

Interpretació: Incerta.

**Museu  
Arqueològic**Diputació  
de Barcelona

Datació: Indeterminada.

**U.E. 03.949**

Descripció: Retall a la roca de planta angular escairada.

Seqüència: Cobert per 001; talla la roca; igual a 950.

Interpretació: Encaix ?

Datació: Indeterminada.

**U.E. 03.950**

Descripció: Idem que 949.

Seqüència: Idem que 949.

Interpretació: Encaix ?

Datació: Indeterminada.

**U.E. 03.951**

Descripció: Plataforma rocosa de superfície artificialment plana i de forma allargassada, situada per sobre del nivell de la Zona Habitacional I.

Seqüència: Cobert per 001.

Interpretació: Carrer o zona de circulació.

Datació: Possiblement ibèrica tardana.

**Museu  
Arqueològic**Diputació  
de Barcelona**U.E. 03.952, 953, 954, 955, 956 i 957**

**Descripció:** Grup de 6 forats practicats en la roca, a la plataforma 958, disposats de forma capiculada en dos fileres paral·leles.

**Seqüència:** Cobert per 001; talla la roca.

**Interpretació:** Encaixos per una estructura de suport no determinable.

**Datació:** Indeterminada.

**Observacions:** A tall d'hipòtesi, possible relació amb la cubeta del Bronze Final (03.867), que es troba al costat.

**U.E. 03.958**

**Descripció:** Retall a la roca mare que allisa la seva superfície, en la Zona Habitacional III.

**Seqüència:** Cobert per 001; talla la roca; igual a 1059.

**Interpretació:** Plataforma adequada com a sòl d'un hàbitat, que està en relació amb la vivenda 890, ja que està unida a aquesta per unes escales.

**Datació:** Per relacions estructurals, correspon al període ibèric tardà.

**U.E. 03.959**

**Descripció:** Retall a la roca de planta circular tirant a quadrangular amb els límits poc clars, que es troba en la

**Museu  
Arqueològic**Diputació  
de Barcelona

plataforma 958, a la Zona Habitacional III. Diàmetre ≈30 cm.

Seqüència: Talla a 03.958.

Interpretació: Probable forat de pal.

Datació: Indeterminada.

**U.E. 03.960**

Descripció: Bloc de pedra quadrangular ben definit per tres de les seves cares. Mides: 110 x 135 cms., h = 160 cms.

Seqüència: Cobert per 001; tallat per les rases 873, 961, 962 i 963.

Interpretació: Bloc de la pedrera medieval, encara sense extreure.

Datació: Medieval (s. X-XIII).

**U.E. 03.961**

Descripció: Retall a la roca fet a pic. Amplada: 0,30 m; llargada: 1,50 m.; h: 0,30 m.

Seqüència: Reblit per 001; talla la roca i al bloc 960.

Interpretació: Rasa de la pedrera medieval.

Datació: Medieval (s. X-XIII).

**U.E. 03.962**

Descripció: Retall a la roca fet a pic. Amplada: 55 cms.;

**Museu  
Arqueològic**Diputació  
de Barcelona

llargada: 180 cms; h: 120 cms.

Seqüència: Talla 960; reblit per 865.

Interpretació: Rasa de la pedrera medieval.

Datació: Medieval (s. X-XIII).

**U.E. 03.963**

Descripció: Retall fet a la roca amb pic. Descriu un pronunciat pendent cap el SO. Amplada: 65 cms.; h: de 140 a 5 cms.

Seqüència: Talla el bloc 960 i la rasa 1039; reblit per 865.

Interpretació: Rasa d'extracció de bloc de la pedrera medieval.

Datació: Medieval (s. X-XIII).

**U.E. 03.964**

Descripció: Retall a la roca de planta quadrangular, delimitat per diverses rases. Ampl.: 110 cm; llarg.: 170 cm.

Seqüència: Tallat per 967, 968, 1039 i 1040.

Interpretació: Basament de bloc de la pedrera medieval en el qual s'han iniciat ja de nou el rebaix d'una rasa (873) per tal d'extreure un nou bloc.

Datació: Medieval (s. X-XIII).

**Museu  
Arqueològic**Diputació  
de Barcelona**U.E. 03.965**

Descripció: Retall a la roca per allisar una superfície de planta trapezoidal.

Seqüència: Cobert per 001.

Interpretació: Plataforma de preparació pels treballs de la pedrera medieval.

Datació: Medieval (s. X-XIII).

**U.E. 03.966**

Descripció: Bolc de pedra en procés de delimitació.

Seqüència: Cobert per 001; Tallat per 873, 962 i 963.

Interpretació: Bloc de la pedrera medieval en procés de preparació.

Datació: Medieval (s. X-XIII).

**U.E. 03.967**

Descripció: Retall a la roca fet a pic. Llargada: 180 cms.; amplada: 30 cms.; h: 5 cms.

Seqüència: Reblit per 001; tallat per 963; talla a 964 i està imbricat amb 968.

Interpretació: Rasa d'extracció de bloc de la pedrera medieval.

Datació: Medieval (s. X-XIII).

**Museu  
Arqueològic**Diputació  
de Barcelona**U.E. 03.968**

Descripció: Retall a la roca fet a pic. Llargada: 70 cms.;  
amplada: 25 cms.; h: 5 cms.

Seqüència: Reblit per 001; tallat per 873; imbricat amb 967.

Interpretació: Rasa de la pedrera medieval.

Datació: Medieval (s. X-XIII).

**U.E. 03.969**

Descripció: Retall a la roca fet a pic. Llargada: 200 cms.;  
amplada: 40 cms.; h: 5 cms.

Seqüència: Reblit per 330; talla 970, 978; imbricat amb 963.

Interpretació: Rasa d'extracció de la pedrera medieval.

Datació: Medieval (s. X-XIII).

**U.E. 03.970**

Descripció: Negatiu d'un bloc ja extret. Llargada: 145 cms.;  
amplada: 70 cms.; h: 5 cms.

Seqüència: Cobert per 330; tallat per 972, 973 i 969.

Interpretació: Empremta de bloc ja extret de la pedrera.

Datació: Medieval (s. X-XIII).

**U.E. 03.971**

Descripció: Bloc de pedra desbastat i exempt.



**Museu  
Arqueològic**Diputació  
de Barcelona

Seqüència: Cobreix 978; se li entrega 330.

Interpretació: Bloc de la pedrera medieval desplaçat del seu lloc original.

Datació: Medieval (s. X-XIII).

**U.E. 03.972**

Descripció: Retall a la roca fet a pic. Llargada: 80 cms.; amplada: 20 cms.; h: 7 cms.

Seqüència: Reblit per 330; tallat per 976; talla 970 i està imbricat amb 973.

Interpretació: Rasa d'extracció de bloc de la pedrera.

Datació: Medieval (s. X-XIII).

**U.E. 03.973**

Descripció: Retall a la roca fet a pic. Llargada: 140 cms.; amplada de 15 a 50 cms.; h: 10 cms.

Seqüència: Reblit per 330; talla 970; imbricat amb 969, 972.

Interpretació: Rasa d'extracció de la pedrera medieval.

Datació: Medieval (s. X-XIII).

**U.E. 03.974**

Descripció: Retall a la roca fet a pic. Llargada: 180 cms.; amplada: 35 cms.; h: 60 cms.

**Museu  
Arqueològic**Diputació  
de Barcelona

Seqüència: Reblit per 337; talla a 977 i possiblement a 979.

Interpretació: Rasa de la pedrera medieval.

Datació: Medieval (s. X-XIII).

**U.E. 03.975**

Descripció: Retall a la roca fet a pic. Llargada: 210 cms.;  
amplada; 30 cms.; h: 8 cms.

Seqüència: Reblit per 330; talla a 978 i 1026; imbricat amb  
873 i 980.

Interpretació: Rasa d'extracció de la pedrera medieval.

Datació: Medieval (s. X-XIII).

**U.E. 03.976**

Descripció: Retall a la roca en forma de rasa. El fons no és  
plà ja que forma una sub-rasa més petita. Llargada: 640 cm.;  
amplada: 50 cms.; h: 60-90 cms.

Seqüència: Reblit per 337; talla 977 i 1034.

Interpretació: Rasa de la pedrera medieval.

Datació: Medieval (s. X-XIII).

**U.E. 03.977**

Descripció: Bloc de pedra rectangular. Llargada: 270 cms.;  
amplada: 180 cms.; h: 80 cms.

**Museu  
Arqueològic**Diputació  
de Barcelona

Seqüència: Cobert per 330; se li entrega 337; tallat per 974, 976, 1033 i 1038.

Interpretació: Bloc de la pedrera medieval.

Datació: Medieval (s. X-XIII).

**U.E. 03.978**

Descripció: Empremta o negatiu que ha deixat a la roca un bloc ja extret.

Seqüència: Cobert per 330; tallat per 873, 963, 969 i 975.

Interpretació: Empremta d'un bloc ja extret.

Datació: Medieval (s. X-XIII).

**U.E. 03.979**

Descripció: Retall a la roca que es correspon amb una empremta d'un bloc ja extret.

Seqüència: Cobert per 330; tallat per 974, 980, i possiblement per 974.

Interpretació: Empremta de bloc ja extret.

Datació: Medieval (s. X-XIII).

**U.E. 03.980**

Descripció: Retall a la roca fet a pic i en forma de rasa.

Seqüència: Reblit per 337; Talla a 978, 979 i 1026; imbricat

**Museu  
Arqueològic**Diputació  
de Barcelona

amb 975 i 1038.

Interpretació: Rasa de la pedrera medieval.

Datació: Medieval (s. X-XIII).

**V.E. 03.981**

Descripció: Alineament de pedres formant un arc de circumferència, de petit tamany i de maçoneria en sec. Aprox. 30 cm d'ampallda.

Seqüència: Igual a 905; cobert per 898.

Interpretació: Muret que rodeja pel costat N. la cubeta 905.

Datació: Medieval (s. X-XIII).

**V.E. 03.982**

Descripció: Retall vertical fet a la roca que delimita el cantó oest del carrer 984.

Seqüència: Recolzen 904, 907, 908, 909, 910, 913, 923 i 924.

Interpretació: Retall que delimita el cantó oest del carrer i que serveix de límit dels àmbits de la zona habitacional II, els quals se li adossen.

Datació: Possiblement, ibèric tardà.

**V.E. 03.983**

Descripció: Pedra de tamany mitjà, irregular, exempta, si-

**Museu  
Arqueològic**Diputació  
de Barcelona

tuada al costat del retall 982. Zona habitacional II.

Seqüència: Cobert per 895; cobreix 898.

Interpretació: Podria tractar-se d'un basament per un pal vertical.

Datació: Medieval (s. X-XIII).

**U.E. 03.984**

Descripció: Roca retallada que delimita una superfície plana i allargassada.

Seqüència: Cobert per 001; tallat per 001; 058, 773 i 982.

Interpretació: Carrer o espai de circulació.

Datació: Ibèric tardà (s. II-I a.n.e.).

**U.E. 03.985**

Descripció: Retall a la roca de planta rectangular practicat al carrer 984.

Seqüència: Cobert per 001.

Interpretació: Cubeta.

Datació: Indeterminada.

**U.E. 03.986**

Descripció: Retall de planta circular practicat a la roca, al costat oest de la cubeta 03.985. Diàmetre: 20 cms.

**Museu  
Arqueològic**Diputació  
de Barcelona

Seqüència: Cobert per 001.

Interpretació: Forat de pal.

Datació: Indeterminada.

**U.E. 03.987**

Descripció: Pedres de petit tamany adherides a la roca per la descomposició calcàrea. És un procés natural. Zona habitacional II.

Seqüència: Cobert per 907.

Interpretació: Poden ser les restes d'un mur o bé una concentració totalment fortuita.

Datació: Ibèric tardà (s. II-I a.n.e.)

**U.E. 03.988**

Descripció: Retall a la roca de planta rectangular i secció en U, situat al carrer 03.984, de direcció N-S i en pendent cap al N. Amplada: 7 cms.

Seqüència: Cobert per 001.

Interpretació: Canal de desguàs.

Datació: Indeterminada.

**U.E. 03.989**

Descripció: Retall a la roca de planta rectangular, de direcció E-O i que talla el carrer 03.984 perpendicularment.

**Museu  
Arqueològic**Diputació  
de Barcelona

Describeix un pendent cap a l'oest. Amplada: 20 cms.

Seqüència: Cobert per 001.

Interpretació: Canal de desguàs, possiblement continuació del 932.

Datació: Indeterminada.

**U.E. 03.990**

Descripció: Retall a la roca de planta rectangular situat al peu del carrer 03.984 i al costat E de l'àmbit 03.540. Zona habitacional II.

Seqüència: Cobert per 001, tallat per 991 i 992.

Interpretació: Banqueta amb dos petits forats de desguàs (991, 992) i una pica més fonda (993).

Datació: Indeterminada.

**U.E. 03.991 i 992**

Descripció: Petits forats practicats a la roca, en la banquetta 990 i a la pica 993 respectivament, que desguassen a la plataforma inferior de la roca.

Seqüència: Tallen 990; coberts per 001.

Interpretació: Forats de desguàs.

Datació: Indeterminada.

**Museu  
Arqueològic**Diputació  
de BarcelonaU.E. 03.993

Descripció: Retall a la roca en forma de pica de planta quadrangular amb els costats arrodonits.

Seqüència: Tallat per 992, farcit per 897, Cobert per 001.

Interpretació: Pica de funcionalitat desconeguda.

Datació: Indeterminada.

Observacions: Vegeu U.E. 03.648.

U.E. 03.994

Descripció: Bancal o parterre que serveix de jardinera a una olivera. Fet al juliol de 1990.

Interpretació: Jardinera.

Datació: Juliol 1990.

U.E. 03.995

Descripció: Retall a la roca de planta quadrangular situat al N del marge de l'olivera 994.

Seqüència: Cobert per 001.

Interpretació: Petita cubeta de funció desconeguda.

Datació: Indeterminada.

U.E. 03.996

Descripció: Retall a la roca vertical, poc acurat, que podria ser natural. Delimita a la part superior una superfície



**Museu  
Arqueològic**Diputació  
de Barcelona

rocosa sense polir i a la inferior una de plana i polida.

Seqüència: Cobert per 001.

Interpretació: Front intern d'un àmbit ?.

Datació: Indeterminada.

**U.E. 03.997**

Descripció: Retalls a la roca poc marcats situats al N del retall 03.995, poc profunds.

Seqüència: Cobert per 001.

Interpretació: Retalls o encaixos de funció desconeguda.

Datació: Indeterminada.

**U.E. 03.998**

Descripció: Retall a la roca de planta circular situat sobre un testimoni quadrangular especialment deixat per a la ubicació del forat de pal. Diàmetre 16 cms.; 30 cms. de profunditat màx.

Seqüència: Cobert per 001.

Datació: s. X-XIII

**U.E. 03.999**

Descripció: Retall a la roca de planta irregular tirant a circular, situat al NO de la sitja 856 i que cal relacionar amb els altres forats de pal situats al seu costat. Diàmetre: 20 cms.; profunditat màx.: 7 cms.

**Museu  
Arqueològic**Diputació  
de Barcelona

Seqüència: Cobert per 001.

Interpretació: Forat de pal relacionat amb la sitja 03.856.

Datació: Medieval (s. X-XIII).

**U.E. 03.1000**

Descripció: Retall a la roca de planta circular situat al SE de la sitja 856. Diàmetre: 12 cm; 18 cm de profunditat màx.

Seqüència: Cobert per 001.

Interpretació: Forat de pal relacionat amb la sitja 03.856.

Datació: Medieval (s. X-XIII).

**U.E. 03.1001**

Descripció: Retall a la roca de planta circular situat al NE de la sitja 03.856, entre aquesta i la sitja 859. Diàmetre: 14 cms. Profunditat escassa.

Seqüència: Cobert per 001.

Interpretació: Forat de pal relacionat amb la sitja 03.859.

Datació: Medieval (s. X-XIII).

**U.E. 03.1002**

Descripció: Retall a la roca de planta semi-oval situat entre els forats 999, 1001 i 1003.

Seqüència: Cobert per 001.

Interpretació: Forat de pal o encaix central.

Datació: Indeterminada.

**Museu  
Arqueològic**Diputació  
de Barcelona**U.E. 03.1003**

Descripció: Retall a la roca de planta quadrangular situat a l'angle SO de la cubeta 03.936. Mides: 16 x 14 cms.; profunditat: 15 cms.

Seqüència: Cobert per 001.

Interpretació: Forat de pal.

Datació: Indeterminada.

**U.E. 03.1004**

Descripció: Probable retall a la roca de planta quadrangular situat a l'oest de 1003.

Seqüència: Cobert per 001.

Interpretació: Forat de pal ?

Datació: Indeterminada.

**U.E. 03.1005**

Descripció: Retall a la roca de planta quadrangular situat al N del conjunt de forats de pal i sitges 856 i 859. Mides: 54 x 10 cms.; profunditat: 5 cms.

Seqüència: Cobert per 001.

Interpretació: Encaix ?

Datació: Indeterminada.

**U.E. 03.1006**

Descripció: Petita rasa tallada a la roca situada a l'angle

**Museu  
Arqueològic**Diputació  
de Barcelona

NO de la sitja 03.856 i que desemboca al carrer 03.984. Fa 5  
ó 6 cms d'amplada.

Seqüència: Cobert per 001.

Interpretació: Canaló de desguàs de la sitja 03.856.

Datació: Medieval (s. X-XIII).

**U.E. 03.1007**

Descripció: Dos retalls a la roca de planta quadrangular poc  
marcats, que semblen configurar dos graons i que donen accés  
al carrer 984.

Seqüència: Cobert per 001; igual a 984.

Interpretació: Escales d'accés al carrer 03.894.

Datació: Indeterminada.

**U.E. 03.1008**

Descripció: Basament d'un bloc de pedra calcàrea situat a  
l'interior de la pedrera, ja extret. Mides: 300 x 200 cms x  
20 cms. d'alçada.

Seqüència: Cobert per 330; tallat per 975, 1009, 1010 i  
1011.

Interpretació: Bloc de la pedrera.

Datació: Medieval (s. X-XIII).

**Museu  
Arqueològic**Diputació  
de Barcelona**U.E. 03.1009**

Descripció: Retall a la roca en forma de rasa que delimita per l'est un dels fronts de pedrera. Amplada: de 35 a 50 cm.

Seqüència: Cobert per 330; talla a 1008, 1026 i 984.

Interpretació: Rasa de la pedrera medieval.

Datació: Medieval (s. X-XIII).

**U.E. 03.1010**

Descripció: Retall a la roca en forma de rasa que conforma un petit bloc de pedrera paral·lel al carrer 984. Amplada aprox. de 45 cms.

Seqüència: Cobert per 330; talla a 1008, 1028, 1029 i 984.

Interpretació: Rasa de la pedrera medieval.

Datació: Medieval (s. X-XIII).

**U.E. 03.1011**

Descripció: Retall a la roca de planta rectangular en forma de rasa i d'amplada aprox. de 44 cms.

Seqüència: Cobert per 330; talla a 1008 i 1028.

Interpretació: Rasa de la pedrera medieval.

Datació: Medieval (s. X-XIII).

**U.E. 03.1012**

Descripció: Estrat de terra amb gran quantitat de pedres

**Museu  
Arqueològic**Diputació  
de Barcelona

soltes cobert per vegetació.

Seqüència: Igual a 001.

Interpretació: Estrat superficial.

Datació: s. XX.

**U.E. 03.1013**

Descripció: Dues alineacions de pedres d'una sola filada amb una cara vista, direcció E-O i que segueix el camí que puja cap a l'església. Pedra seca.

Seqüència: Cobreix 1012.

Interpretació: Possible canalització de pagès.

Datació: Moderna.

**U.E. 03.1014**

Descripció: Estrat d'enderroc, situat al SO del grup de les tres sitges de 1989.

Seqüència: Igual a 001.

Interpretació: Estrat superficial d'enderroc.

Datació: Moderna.

**U.E. 03.1015**

Descripció: Estrat de terra negrosa orgànica amb molta vegetació que es localitza a la terrassa superior a l'oest de la pedrera i fins als camí.

**Museu  
Arqueològic**Diputació  
de Barcelona

Seqüència: Igual a 001.

Interpretació: Estrat superficial.

Datació: Moderna.

**U.E. 03.1016**

Descripció: Retall a la roca de planta quadrada, cos oval i fons pla, situat a l'O del grup de les tres sitges de 1989.

Seqüència: Cobert per 1004 i 1007; farcit per 1017 i 1015.

Interpretació: Sitja.

Datació: Medieval (s. X-XIII).

**U.E. 03.1017**

Descripció: Estrat de rebliment de la sitja 1016.

Seqüència: Rebleix a 1016.

Observacions: Per excavar.

**U.E. 03.1018**

Descripció: Retall a la roca de boca quadrangular, cos oval i fons pla, situada a la plataforma inferior.

Seqüència: Cobert per 1012.

Interpretació: Sitja.

Datació: Medieval (s. X-XIII).

**Museu  
Arqueològic**Diputació  
de Barcelona**U.E. 03.1019**

Descripció: Retall a la roca practicat en el front vertical d'un desnivell de la roca. Té forma de cova, de 1/4 d'esfera a l'interior de la qual estroba la sitja 1020.

Seqüència: Cobert per 1012.

Interpretació: Coveta de protecció de la sitja 1020.

Datació: Medieval (s. X-XIII).

Observacions: Es coneixia de fa temps. Estava buidada fins a la meitat, i estava omplerta amb un estrat de pedres.

**U.E. 03.1020**

Descripció: Retall a la roca de boca de planta quadrangular, amb encaix (U.E. 03.1021) al voltant per a una tapadora, cos oval i fons pla.

Seqüència: Reblit per 1022 i 1057.

Interpretació: Sitja.

Datació: Medieval (s. X-XIII).

**U.E. 03.1021**

Descripció: Retall a la roca de planta quadrangular que envolta la boca de la sitja 1020.

Interpretació: Encaix per a la tapadora d'una sitja.

Datació: Medieval (s. X-XIII).



**Museu  
Arqueològic**Diputació  
de Barcelona**U.E. 03.1022**

Descripció: Pedres de mitjà tamany, irregulars, sense terra entremig, que ocupa la meitat inferior de la sitja 1020.

Seqüència: Rebleix a 1020; cobreix a 1057.

Interpretació: Rebliment de sitja.

Datació: Indeterminada.

**U.E. 03.1023**

Descripció: Estrat de terra de color marró fosc amb poques pedres, situat a la plataforma superior, arran del camí.

Seqüència: Cobert per vegetació.

Interpretació: Munt de terra de procedència desconeguda.

Datació: Indeterminada.

Observacions: Extret amb la màquina excavadora.

**U.E. 03.1024**

Descripció: Estrat de terra de color negrós, orgànica, amb moltes pedres petites i mitjanes, situat entre el camí i el marge.

Seqüència: Cobert per 1012.

Datació: Medieval (s. X-XIII) ?

**U.E. 03.1025**

Descripció: Estrat de terra de color gris fosc, moltes a-

**Museu  
Arqueològic**Diputació  
de Barcelona

rrals i pedres

Seqüència: Cobert per 1012.Interpretació: Reble de pedrera ?Datació: Medieval (s. X-XIII) ?**U.E. 03.1026**Descripció: Retall a la roca de forma quadrangular, empremta de bloc. Mides: 228 x 86 cms.; h: 7 cms.Seqüència: Cobert per 330; tallat per 975, 980, 1009 i 1038.Interpretació: Empremta de bloc de pedra extret.Datació: Medieval (s. X-XIII).**U.E. 03.1027**Descripció: Retall a la roca en forma de rasa, orientat E-O. Mides: 622 x 40 cms.; 118 cms. d'alçada màx.Seqüència: Cobert per 330; talla a 1030, 1034, 1035.Interpretació: Rasa de la pedrera que delimita al sud un dels seus fronts.Datació: Medieval (s. X-XIII).**U.E. 03.1028**Descripció: Retall a la roca o empremta deixada per un bloc de pedra ja extret.Seqüència: Cobert per 330; tallat per 1001, 1010, 1031, 1038.

**Museu  
Arqueològic**Diputació  
de Barcelona

Interpretació: Negatiu de bloc ja extret de la pedrera.

Datació: Medieval (s. X-XIII).

**U.E. 03.1029**

Descripció: Retall a la roca o empremta de bloc de pedra extret. Mides: 230 x 150 cms.; h: 28 cms.

Seqüència: Cobert per 330; tallat per 1010, 1030, 1031, 1038.

Interpretació: Negatiu de bloc extret de la pedrera.

Datació: Medieval (s. X-XIII).

**U.E. 03.1030**

Descripció: Fragment de bloc de pedra, rectangular. Mides: 100 x 320 cms.; h: 20-25 cms.

Seqüència: Cobert per 330; tallat per 1027, 1032, 1036 i 1037.

Interpretació: Bloc de pedra semi-extret.

Datació: Medieval (s. X-XIII).

**U.E. 03.1031**

Descripció: Retall a la roca en forma de rasa. Mides: 442 x 30 cms.

Seqüència: Reblit per 330; talla a 1028 i 1029.

Interpretació: Rasa d'extracció de bloc de pedrera.

Datació: Medieval (s. X-XIII).

**Museu  
Arqueològic**Diputació  
de Barcelona**U.E. 03.1032**

Descripció: Retall a la roca en forma de rasa, orientat N-S.  
Mides: 410 cm x 50 cm; h: variable.

Seqüència: Reblit per 330; talla a 1030 i 984.

Interpretació: Rasa d'extracció de blocs pedrera.

Datació: Medieval (s. X-XIII).

**U.E. 03.1033**

Descripció: Retall en la roca en forma d'U, orientat E-O.  
Mides: Llargada: 440 cm; amplada: 76-36 cm.

Seqüència: Reblit per 330; talla a 977, 1029, 1034 i 1035.

Interpretació: Rasa d'extracció de blocs pedrera.

Datació: Medieval (s. X-XIII).

**U.E. 03.1034**

Descripció: Retall a la roca de forma rectangular. Mesures:  
230 x 140 cm. h: 50 a 100 cm.

Seqüència: Cobert per 330; tallat per 976, 1027, 1033 i  
1038.

Interpretació: Bloc de la pedrera medieval.

Datació: Medieval (s. X-XIII).

**Museu  
Arqueològic**Diputació  
de Barcelona**U.E. 03.1035**

Descripció: Empremta en la roca deixada per un bloc extret.  
Mides: 260 x 180 cm; h: 4-10 cm.

Seqüència: Cobert per 337; tallat per 1027, 1033, 103 i 1038.

Interpretació: Negatiu deixat a la roca per un bloc de pedra de la pedrera medieval ja extret.

Datació: Medieval (s. X-XIII).

**U.E. 03.1036**

Descripció: Retall a la roca en forma de rasa. Mides: 342 x 46 cm; amplada: 20 cms.

Seqüència: Reblit per 330; talla 1030 i 1035.

Interpretació: Rasa d'extracció de blocs pedrera.

Datació: Medieval (s. X-XIII).

**U.E. 03.1037**

Descripció: Retall a la roca en forma de rasa. Mesures: 80 x 130 cm. Alçada molt variable.

Seqüència: Reblit per 330; talla a 984 i 1030.

Interpretació: Rasa d'extracció de blocs pedrera.

Datació: Medieval (s. X-XIII).

**Museu  
Arqueològic**Diputació  
de Barcelona**U.E. 03.1038**

Descripció: Retall a la roca en forma de rasa. Mesures: 1.240 cm llarg.; 30-60 cm ampl.; h: 8-70 cm.

Seqüència: Reblit per 330; talla a 979, 977, 1008, 1026, 1028, 1029, 1034 i 1035.

Interpretació: Rasa d'extracció de blocs de la pedrera.

Datació: Medieval (s. X-XIII).

**U.E. 03.1039**

Descripció: Retall a la roca en forma de rasa. Mesures: 130 x 18 cm.

Seqüència: Reblit per 1; tallat per 973 i 963; talla a 964.

Interpretació: Rasa d'extracció de blocs de la pedrera.

Datació: Medieval (s. X-XIII).

**U.E. 03.1040**

Descripció: Retall a la roca en forma de rasa, poc definit.

Seqüència: Reblit per 001; tallat per 873 i 963; talla 964.

Interpretació: Rasa d'extracció de blocs de la pedrera.

Datació: Medieval (s. X-XIII).

**U.E. 03.1041**

Descripció: Retall en la roca de planta arrodonida i d'una profunditat màx. de 5 cm. Dià.: 54 cm. Zona habitacional II.

**Museu  
Arqueològic**Diputació  
de Barcelona

Seqüència: Reblit per 001.

Interpretació: Preparació de la roca per al recolzament d'alguna estructura.

Datació: Indeterminable.

**U.E. 03.1042**

Descripció: Retall a la roca orientat NE-SO, poc definit. Mesures aprox.: 80 x 7 x 4 cms. Zona habitacional II.

Seqüència: Cobert per 921.

Interpretació: Canaló segurament relacionat amb el desguàs de la sitja 03.899.

Datació: Medieval (s. X-XIII).

**U.E. 03.1043**

Descripció: Pedra cremada. 28 x 24 cms.

Seqüència: Cobert per 902; cobreix la roca mare.

Interpretació: Part d'una estructura de combustió o llar ?

Datació: Indeterminable.

**U.E. 03.1044**

Descripció: Retall a la roca obert en el front vertical de l'estructura 03.990. Zona habitacional II.

Seqüència: Reblit per 902, talla a la roca mare.

**Museu  
Arqueològic**Diputació  
de Barcelona

Interpretació: Encaix d'una estructura desconeguda.

Datació: Indeterminable.

Observacions: Sembla que hi ha una relació funcional entre l'estructura 990 i els forats 1044, 1045, 1046 i 1047.

**U.E. 03.1045, 1046 i 1047**

Descripció: Vegeu U.E. 03.1044.

Seqüència: Idem.

Interpretació: Idem.

Datació: Idem.

**U.E. 03.1048**

Descripció: Quatre retalls a la roca, de forma circular i situats en els quatre vertex d'un quadrat, que estan ubicats sobre l'estructura 990 i en la superfície del carrer 984.

Seqüència: Cobert per 001; talla 984.

Interpretació: Encaixos per a una estructura indeterminable.

Datació: Indeterminable.

**U.E. 03.1049**

Descripció: Retall a la roca de secció en forma d'"U".

Mesures: 130 x 20 x 7 cms.

Seqüència: Reblit per 001.

Interpretació: Canaló.

Datació: Indeterminable.



**Museu  
Arqueològic**Diputació  
de Barcelona**U.E. 03.1050**

Descripció: Retall a la roca de secció en forma d'"U".

Mesures: 145 x 20 x 12 cms.

Seqüència: Reblit per 001.

Interpretació: Canaló.

Datació: Indeterminable.

**U.E. 03.1051**

Descripció: Retall a la roca de secció en forma d'"U", descriu una corva. Mesures: 5 cms. d'amplada; 5 cms. de fons.

Seqüència: Cobert per 001.

Interpretació: Canaló.

Datació: Indeterminable.

**U.E. 03.1052**

Descripció: Retall a la roca. 65 cm de llarg i 5 de fons.

Seqüència: Reblit per 001.

Interpretació: Indeterminable.

Datació: Indeterminable.

**U.E. 03.1053**

Descripció: Retall a la roca de forma semicircular, que aprofita diverses fossetes càrstiques, situat al cantó N del canal 03.046.

**Museu  
Arqueològic**Diputació  
de Barcelona

Seqüència: Cobert per 001.

Interpretació: Indeterminable.

Datació: Indeterminable.

**U.E. 03.1054**

Descripció: Retall a la roca, de direcció N-S, que va a parar a la fossa 905.

Seqüència: Se li recolza 981.

Interpretació: Indeterminable.

Datació: Indeterminable.

**U.E. 03.1055**

Descripció: Retall a la roca de planta circular amb fons pla, situat al SE del mur 761.

Seqüència: Cobert per 835.

Interpretació: Possible replà per a l'ubicació d'un contenidor.

Datació: Ibèric tardà (s. II-I a.n.e.).

**U.E. 03.1056**

Descripció: Retall a la roca de planta semicircular de 70 cms. de diàmetre, situat per sobre del retall 851.

Seqüència: Cobert per 839.

**Museu  
Arqueològic**Diputació  
de Barcelona

Interpretació: Base-suport d'un vas contenidor ?

Datació: Ibèric tardà (s. II-I a.n.e.) ?

**U.E. 03.1057**

Descripció: Estrat de terra de color marró fosc amb moltes restes de mesofauna.

Seqüència: Rebleix a 1020; cobert per 1022.

Interpretació: Estrat de rebliment d'una sitja.

Datació: ?

Observacions: No excavat totalment.

**U.E. 03.1058**

Descripció: Número general donat a la pedrera medieval.

Seqüència: Rases reblides per 330.

Datació: Medieval (s. X-XIII).

**U.E. 03.1059**

Observacions: Vegeu U.E. 03.958.

**U.E. 03.1060**

Descripció: Retall vertical fet a la roca d'entre 30 i 50 cms., que constitueix quatre dels límits de l'àmbit 890.

Seqüència: Igual a 891, 894 i 1061; se li entrega 877 i 879.

**Museu  
Arqueològic**Diputació  
de Barcelona

Interpretació: Límits de l'àmbit 890, que devia ser de forma hexagonal.

Datació: Ibèric tardà (s. II-I a.n.e.).

**U.E. 03.1061**

Descripció: Allisat de la roca en l'interior de l'àmbit 890.

Seqüència: Igual a 894, 1060; Cobert per 879; tallat per 893, 929, 928.

Interpretació: Sòl o paviment de l'àmbit 890.

Datació: Ibèric tardà (s. II-I a.n.e.).

**U.E. 03.1062**

Descripció: Retall a la roca, que és una línia que fa zig-zaga.

Seqüència: Cobert per 001.

Interpretació: Indeterminable.

Datació: Indeterminable.

**U.E. 03.1063**

Descripció: Empremta de bloc de pedrera ja extret.

Seqüència: Cobert per 001; tallat per 1073, 1074 i 617.

Interpretació: Base d'un bloc de pedrera.

Datació: Ibèric tardà (s. II-I a.n.e.).

**Museu  
Arqueològic**Diputació  
de Barcelona**U.E. 03.1064**

Descripció: Empremta de bloc de pedra ja extret. Mides: 170 x 60 x 20 cms.

Seqüència: Cobert per 1; tallat per 1072, 1073, 1074 i 617.

Interpretació: Base d'un bloc de pedra ja extret, de la pedrera ibero-romana.

Datació: Ibèric tardà (s. II-I a.n.e.).

**U.E. 03.1065**

Descripció: Retall a la roca de forma quadrangular, empremta deixada per l'extracció d'un bloc de pedra.

Seqüència: Cobert per 001; tallat per 617, 1072, 1075, 1076.

Interpretació: Base de bloc de pedra de la pedrera.

Datació: Ibèric tardà (s. II-I a.n.e.).

**U.E. 03.1066**

Descripció: Retall a la roca de forma quadrangular, que conforma un bloc de pedra. Mides: 130 x 80 x 70 cms.

Seqüència: Cobert per 1; tallat per 1070, 1071, 1072 i 1075.

Interpretació: Bloc de pedra a punt d'extreure's, de la pedrera ibero-romana.

Datació: Ibèric tardà (s. II-I a.n.e.).

**Museu  
Arqueològic**Diputació  
de Barcelona**U.E. 03.1067**

Descripció: Retall a la roca de forma rectangular. Mides: 110 x 40 x 40 cms.

Seqüència: Cobert per 001; tallat per 1069, 1070 i 1076.

Interpretació: Bloc de pedra de la pedrera ibero-romana.

Datació: Ibèric tardà (s. II-I a.n.e.).

Observacions: Possiblement obliterat per una nova fase d'extracció de pedra, que es correspon amb la U.E. 03.1076.

**U.E. 03.1068**

Descripció: Retall a la roca de forma rectangular. Mides: 80 x 60 cms.

Seqüència: Cobert per 001; tallat per 1069 i 1070.

Interpretació: Bloc de pedra desbastat, de la pedrera.

Datació: Ibèric tardà (s. II-I a.n.e.).

**U.E. 03.1069**

Descripció: Retall a la roca de secció en forma d'"U".  
Mesures: 100 x 20 x 40 cms.

Seqüència: Cobert per 001; talla a 1067 i 1068.

Interpretació: Rasa de la pedrera ibero-romana.

Datació: Ibèric tardà (s. II-I a.n.e.).

**Museu  
Arqueològic**Diputació  
de Barcelona**U.E. 03.1070****Descripció:** Retall a la roca de secció en forma d'"U".**Mesures:** 180 x 50 x 60 cms.**Seqüència:** Cobert per 001; talla a 1066, 1067, 1068.**Interpretació:** Rasa per a l'extracció de blocs de pedrera.**Datació:** Ibèric tardà (s. II-I a.n.e.).**U.E. 03.1071****Descripció:** Retall a la roca de secció en forma d'"U".**Mesures:** 80 x 30 x 20 cms.**Seqüència:** Cobert per 001; talla 1066.**Interpretació:** Rasa d'extracció de bloc de pedrera.**Datació:** Ibèric tardà (s. II-I a.n.e.).**U.E. 03.1072****Descripció:** Retall a la roca de secció en forma d'"U".**Mesures:** 300 x 30 x 50 cms.**Seqüència:** Cobert per 001; talla 1064, 1065 i 1066.**Interpretació:** Rasa d'extracció de blocs de pedrera.**Datació:** Ibèric tardà (s. II-I a.n.e.).**U.E. 03.1073****Descripció:** Retall a la roca de secció en forma d'"U".**Mesures:** 300 x 20 cms.

**Museu  
Arqueològic**Diputació  
de Barcelona

Seqüència: Cobert per 001; talla 1063 i 1064.

Interpretació: Rasa d'extracció de blocs de pedrera.

Datació: Ibèric tardà (s. II-I a.n.e.).

**U.E. 03.1074**

Descripció: Retall a la roca de secció en forma d'"U".

Mesures: 60 x 10 x 10 cms.

Seqüència: Cobert per 001; talla 1063 i 1064.

Interpretació: Rasa d'extracció de blocs de pedrera.

Datació: Ibèric tardà (s. II-I a.n.e.).

**U.E. 03.1075**

Descripció: Retall a la roca de secció en forma d'"U".

Mesures: 60 x 40 cms.

Seqüència: Cobert per 001; talla 1065 i 1066.

Interpretació: Rasa d'extracció de blocs de pedrera.

Datació: Ibèric tardà (s. II-I a.n.e.).

**U.E. 03.1076**

Descripció: Retall a la roca mare, vertical.

Interpretació: Front de pedrera.

Datació: ?