



Intervenció arqueològica al carrer Sant Domènec del Call, 6 (Barcelona)

Josefa Huertas Arroyo



Avis legal

Aquesta obra està subjecta a una llicència Reconeixement-NoComercial-SenseObresDerivades 2.5 de Creative Commons. Se'n permet la reproducció, distribució i comunicació pública sempre que se'n citi el titular dels drets i no se'n faci un ús comercial. No es pot alterar, modificar o generar una obra derivada a partir d'aquesta obra. La llicència completa es pot consultar a <http://creativecommons.org/licenses/by-nc-sa/2.5/es/legalcode.ca>.

INFORME-MEMÒRIA

**INTERVENCIÓ ARQUEOLÒGICA
AL CARRER SANT DOMENEC DEL CALL, 6 (BARCELONA)**

ANY 1997

Juny

CODI INTERVENCIÓ-2000

I VIST I PLAU
Arqueòleg dels ST

JOSEFA HUERTAS ARROYO
Arqueòloga

INDEX

Introducció.....	2
Desenvolupament dels treballs.....	3
Conclusions.....	4

Annex 1

Descripció de les unitats estatigràfiques.....	6
Matrix.....	9

Annex 2

Materials:

catàleg.....	11
làmines.....	12
bibliografia.....	15
inventari.....	16

Annex 3

Documentació gràfica:

fotocopies fotografies.....	25
Llistat fotografies color.....	26
plànols.....	31

INTRODUCCIÓ

En aquesta memòria es presentaran els resultats del seguiment arqueològic realitzat al mes de juny de 1997 durant el rebaix d'una cala, de forma triangular, necessària per tal de situar la sala de màquines d'un ascensor. La finca està situada al carrer Sant Domenec del Call, 6 (Barcelona), i és propietat de D. Andreu Mas-Colell.

L'edifici està catalogat amb el número 719, dins de la categoria B II, i està considerat com una de les cases conservades més antigues de la ciutat de Barcelona, malgrat les reformes que ha sofert al llarg de la seva història, encara conserva una part significativa de les estructures més antigues situades cronològicament a l'època medieval.

Dins de la trama urbana està situada en una important zona arqueològica. Per una banda, es troba incluída dins del recinte de la ciutat romana de Barcino, en un sector proper a les muralles. Per una altra banda, en l'època medieval es trobava al ben mig del antic call jueu de Barcelona en una zona privilegiada, ja que diversos historiadors situen la sinagoga major en aquest carrer.

Per totes aquestes raons és primordial realitzar el control arqueològic de qualsevol remoció de terres que es faci dins de la casa, ja que podria aportar interessants dades sobre la ciutat romana i el call medieval.

L'excavació s'ha realitzat amb el permís de la Generalitat de Catalunya, per la Secció d'Arqueologia Urbana de Barcelona, sota la direcció de l'arqueòloga Josefa Huertas Arroyo i el suport financer del propietari, el Sr. Andreu Mas-Colell.

DESENVOLUPAMENT DELS TREBALLS

El control es va portar a terme durant quatre dies no consecutius, que va a ser el temps necessari per tal de efectuar el rebaix per situar l'habitació de la sala de màquines d'un ascensor i les seves escales d'accès. La zona d'excavació es situa a l'espai limitat per la paret de façana del carrer de la Fruita i el pati. El rebaix es va efectuar manualment.

La necessitat de recalçar un mur va conduir a l'aparellador, a dividir la cala en tres mès petites, amb els problemes que va suposar, no tant d'interpretació com de lectura de les imatges. Es va rebaixar 2,50 m (cota absoluta 10,58 m.s.n.m.), per sota del nivell del paviment existent fins al moment, però els primers 0,80 m. es van extreure abans de començar el control arqueològic.

Apart del material arqueològic recollit durant la remoció de terres, es va conservar un interessant conjunt de material de rebuig de terrisser, datat a principis del segle XIX, trobat com a capa de impermeabilització sota el paviment existent a l'habitació (planta baixa) situada a la part de la façana del carrer Sant Domènec del Call.

Tambè es va realitzar un reportatge fotogràfic de les diferents plantes del edifici, per tal de documentar es seu estat actual.

La primera estructura que es va localitzar va ser un mur d'aparell rectangular que creuava la cala en direcció nord-oest/sud-est, format per pedres de mida mitjana lleugerament escairades, lligades amb morter. Nomès es mantenia la primera filada i es trobava fonamentat per una banquetta formada per petites pedres sense treballar de forma atalussada (la part mès fonda s'amplia per aguantar l'estructura). Adossada a aquest mur es documenta una placa formada per morter que travessa la cala en sentit longitudinal fins arribar al mur que amortitzà l'arc de la paret que limita amb la finca veïna. Coberts per la placa es localitzen diversos estrats de rebliment format bàsicament per argiles i llims, amb restes ceràmiques i ossis. Aquests estrats es troben tallats per les diferents trinxeres del murs perimetrals i per un pou amortitzat, situat al límit nord-est de la cala. Finalment, un retall reblert per materials constructius amb poca cohesió tallen el pou. Tant aquest, com el darrer retall es localitzaven sota el mur que es refonamentava, això va dificultà la seva excavació.

CONCLUSIONS

Els treballs realitzats, primer durant el seguiment a l'excavació i després amb la sistematització de les dades i materials recuperats ha permès apropar-nos a la història de la finca de St. Domènec del Call,6 i aportar alguna notícia de les estructures anteriors a la seva edificació.

Els resultats obtinguts estan limitats per les mides de la cala i la fondària del rebaix, però confirma la conservació de restes d'època romana i medieval.

La part que no està afectada per les trinxeres de fonamentació dels murs actuals, tot el sector central de la cala, està colmatat per diversos nivells de rebliments datats en una època tardo-romana. Les ceràmiques recuperades permeten establir una cronologia posterior al segle VII d.C.

Associat a aquests nivells s'ha documentat un mur, del que només es conserva la primera filada de pedres i la fonamentació, amb una cronologia coetanea. Aventurar cap hipòtesi de la seva funcionalitat és impossible per la problemàtica abans comentada.

Tallant els nivells tardo-romans, s'ha localitzat restes d'un retall de pou o sitja amortitzat amb materials de ceràmica verd i manganès datats al segle XIV.

I finalment una gran bossada de material d'enderroc situat sota el mur que limita amb la finca veïna del carrer de la Fruita talla l'estructura anterior.

Com a resúmen final es poden apuntar diverses dades:

Malgrat les petites dimensions de la cala s'han documentat diverses estructures i materials amb un ventall cronològic situat entre el segle VII d. C. fins l'actualitat .

La cronologia tardana dels estrats romans està condicionada per la fondària assolida, es molt probable l'aparició de restes alt-imperial si es realitza alguna actuació per sota d'aquesta cota.

ANNEX 1

Listat unitats estatigràfiques

matrix

DESCRIPCIÓ DE LES UNITATS ESTRATIGRÀFIQUES

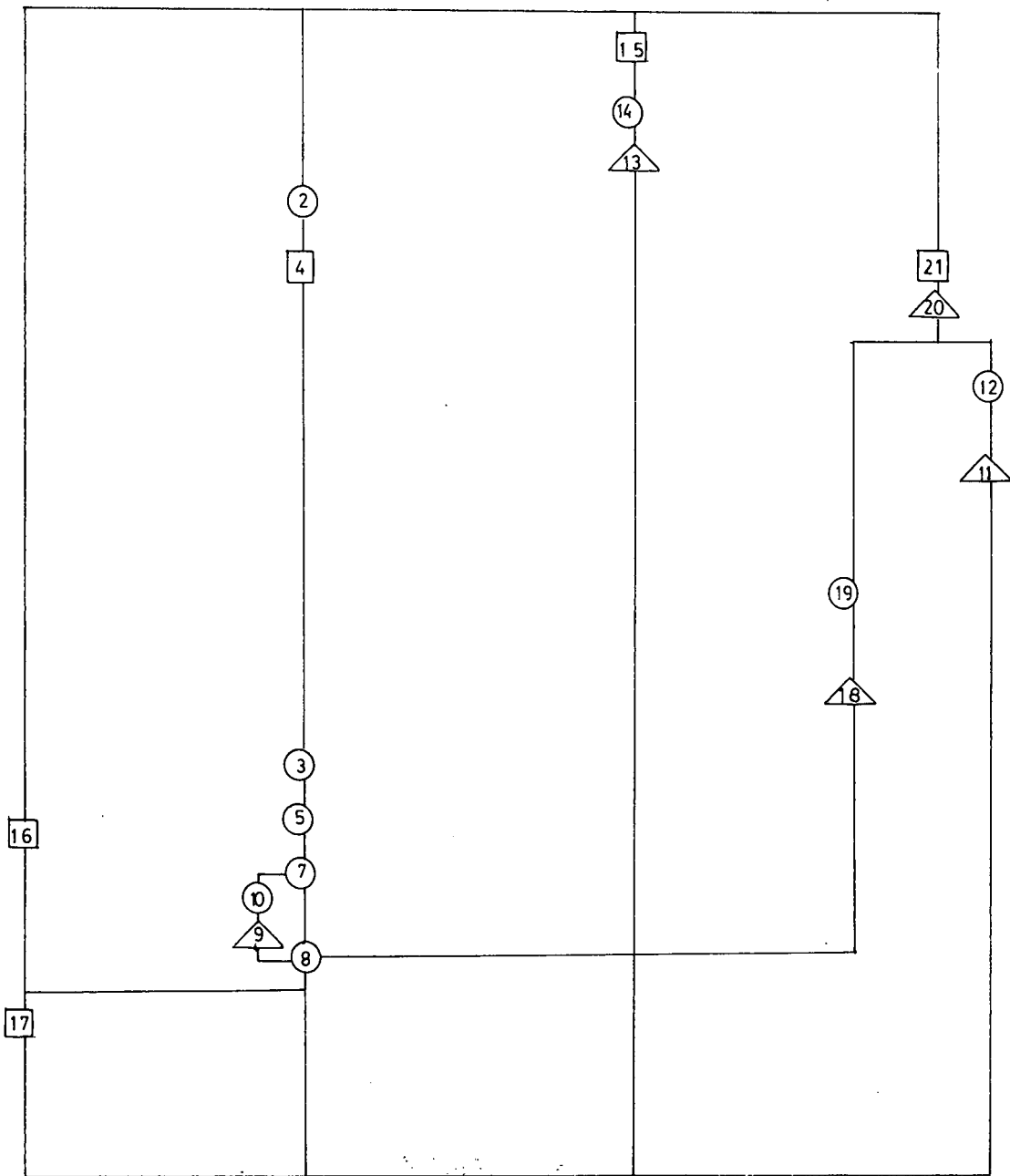
- 1 Estrat arbitrari de 0,80 m. de potència, situat sota el paviment existent fins al moment de les obres. Es va extreure abans de començar el control arqueològic. Cota absoluta superior-13,08 m.. Cobreix a 16 i a 2.
- 2 Estrat de 0,10 m de potència, format per argiles. Ocupa la zona sud-est de la cala. Cota absoluta superior- 12.22 m. Es cobert per 1, cobreix a 4 i a 3, s'adossa a 16,15 i 21. No presenta material.
- 3 Estrat de 0,15 cms de potència, format argila, gravetes i sorra, amb restes de morter. Forta presència d'ossos. Cota absoluta superior- 12.08 m. Es cobert per 2 i 4, cobreix a 5, s'adossa a 17,15 i 21. Presenta material datable al segle VI d.C.
- 4 Estructura formada per una placa de morter de forma allargada, trencada en quatre parts, amb una potència màxima de 0,15 m. Es cobert per 2 i cobreix a 3 i 5. Cota absoluta superior-12,08 m. No presenta materials.
- 5 Estrat de potència variable entre 0,20 i 0,30 m., format per gravetes, sorres i pedres, es documenta la presència de carbons i morter de calç. Color marró. Es cobert per 3 i 4, cobreix a 7, s'adossa a 17 i es tallat per 20 i 13. Cota absoluta- 11,78 m. Materials ceràmics, bàsicament àmfora i ceràmiques comuns, esta datat per formes de t.s. clara D, entre el VI i el VII d. C.
- 6 Canalització formada per tubs de ceràmica, maons i alguna pedra. Baixa per la cantonada oest de l'habitació i desguasa al carrer de la Fruita. Estava en funcionament fins a la reforma en curs. La seva rasa talla a la banqueta 15. Datada pels materials al segle XIX.
- 7 Estrat d'uns 0,30 m. de potència, format per gravetes, sorra i pedres, amb carbons, cendres i morter de calç. De color marro i consistència flonja i humida. Ocupava tota la superfície de la cala. Es cobert per 5, cobreix a 8 i 10, s'adossa a 17 i es tallat per 20 i 13. Cota absoluta-11,52 m. Materials amb àmfora africana i t.s. clara D, amb cronologies dels segles VI-VII d. C.

- 8 Estrat d'un 1 m. de potència (la part excavada encara continuava quan es va arribar al fons de la cala), format per gravetes, argila i pedres, amb morter de calç. De color marrò i consistència flonja, però més eixut que el 7. Ocupava tota la superfície de la cala. Es cobert per 7, s'adossa a 17 i es tallat per 10, 18, 20 i 13. Cota absoluta-11,22 m. Materials amb àmfora africana amb cronologies dels segles VI-VII d.C.
- 9 Retall de forma irregular situat al costat est de la banqueta 17, presenta una fondaria variable entre els 0,40 i els 0,20 m. i una amplada màxima de 0,80 m. Es cobert per 7, talla a 8 i es omplert per 10. Cota absoluta-Inici, 11,22 m.- Final, 10,80 m.
- 10 Estrat de 0,40 m. de potència, format per gravetes, sorra i pedres, amb carbons i cendres. De color marrò i consistència flonja. Cobert per 7, s'adossa a 17 i rebleix a 9 i es tallat per 13. Cota absoluta-11,22 m. Materials amb àmfora africana i t.s. clara D amb cronologies dels segles VI-VII d.C.
- 11 Retall allargat de forma irregular situat sota 21. Tallat per 13, talla a 8 i 18, reomplert per 12. Cota absoluta-11,24 m.
- 12 Estrat de 0,78 m. de potència format per material d'enderroc (pedres amb morter, teules, etc) sense cohesió. Reomple a 11. Cota absoluta -11,24 m. Material format per ceràmica comuna vidrada i ceràmica vidrada en blanc i manganès.
- 13 Trinxera per situar la banqueta de mur de façana del carrer de la Fruita, de forma allargada i irregular, nomès en una zona situada sota el mur limit amb la finca veïna es distingeix de l'estructura que l'omple. Talla a 5, 7, 8 i 12, està reomplert per 14 i 15. Cota absoluta-12,03 m.
- 14 Estrat de 0,10 m. de potència, de composició molt orgànica i tonalitat fosca, amb gravetes i llims. Reomple a 13.
- 15 Banqueta de fonamentació formada per dues filades de pedres escairades de tamany mitja a la part superior, i de pedres i maons a la part baixa, potència 2 m. Cobert per 1, reomple a 13. Cota absoluta inici-12,90 m. No s'associa amb materials ceràmics.

- 16 Mur format per una filada de pedres de tamany mitja, lleugerament escairades, lligades amb morter. Amplada màxima-0,50m. Alçada-0,30 m. Cobert per 1, tallat per 13 i se li adossa el 4. Cota absoluta-12,28m. Associat amb materials ceràmics romans tardans amb cronologies del VI-VI d.C.
- 17 Banqueta de fonamentació formada per pedres de petit tamany sense treballar, lligades en sec. La part superior es més estreta que la part inferior. Nomès s'ha pogut documentar la part est, per que l'altre costat no s'ha excavat. Se li adossa 5,7,8 i 10, cobert per 16. Cota absoluta superior-12.00. Cota inferior-10.98 m. La seva cronologia és coetanea al mur 16.
- 18 Pou retallat al terra de forma oval de 0,74 m. d'alçada, situat sota el mur 21.. Cobert per 21, tallat per 11 i 20, talla a 8 i es reomplert per 19. Cota absoluta - 11,24 m. Amortitzat amb materials del segle XIV.
- 19 Estrat de 0,75 m. de potència format per argila, gravetes i sorra, amb carbons, cendres i restes de morter. De tonalitat fosca i consistència flonja. Cobert per 21, tallat per 11. Reomple a 18. Materials: ceràmica verd i manganes i ceàmica comuna vidrada. Cronologia: segle XIV.
- 20 Retall de forma regular allargada, situada al límit est de la cala. És la trinxera per situar l'estructura 21. Talla a 3,5,7 i 8, està reomplerta per 21.
- 21 Mur d'aparell quadrangular format per pedres escairades lligades amb morter i alguns maons per regularitzar. Es situa al límit amb la finca veïna del carrer de la Fruita i la seva funció es amortitzar l'arc. Reomple a 20. Cota absoluta final- 11.24m.
- 50 Número assignat als materials recuperats d'una capa situada sota el paviment existent fins al moment de la reforma, es situava a l'habitació de la planta baixa limitada per el mur de façana de St. Domènec del Call. Es va recuperar pels obrers de la constructora abans de començar el control arqueològic. Són materials de rebuig de terrisser, bàsicament atuells (capses de plats i tres peus de terrisser o ferrets) i plats amb defectes de cocció o decoració. Datat per ceràmiques de l'arracada i la cirereta, a inicis del segle XIX.

Recollit Materials recollits pels obrers de diferents llocs de l'edifici.

①



NO EXCAVAT

nº

SANT DOMÈNEC DEL CALL, 6

ANY 1997

CODI 2000



SECCIÓ D'ARQUEOLOGIA
URBANA

Ajuntament  de Barcelona

Institut de Cultura

MATRIX

ANNEX 2

Catàleg
Bibliografia
Inventari materials

CATÀLEG

Làmina I-1

2000-7-1 Fragment de vora d'àmfora africana. Forma no catalogada. Pasta de color vermell fosc amb desgreixant de quars. Ambdues cares presenten una engalba groguenca. Diàmetre-16 cms. Cronologia no determinada.

Làmina I-2

2000-8-1 Fragment de vora d'àmfora africana. Forma Keay LXII. Pasta de color vermell, amb desgreixant de quars. Presenta una engalba de tonalitat groguenca a ambdues cares. Diàmetre-13 cms. Cronologia: VI-VII d.C.

Làmina I-3

2000-10-1 Bec d'una sitra de ceràmica comuna oxidada. Pasta bicolor: interior gris i exterior marrò clar amb acabat espatulat a l'exterior.

Làmina II-4

2000-19-1 Perfil sencer de gerra amb nansa i bec de ceràmica vidrada blanca amb decoració en verd i manganès. Pasta de tonalitat groguenca. Decoració de motius vegetals esquematitzats a la panxa i reticulada al coll, amb filets que el limitan per la part superior i la inferior. A la part exterior de la nansa presenta línies horitzontals en manganès. Alçada-18 cms. Diàmetre de vora-10 cms. Cronologia: segle XIV.

Làmina III-5

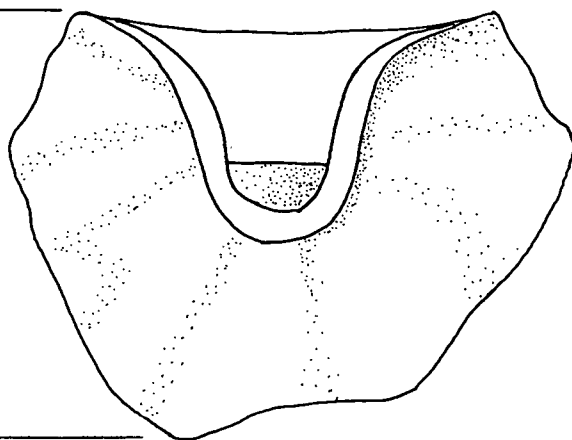
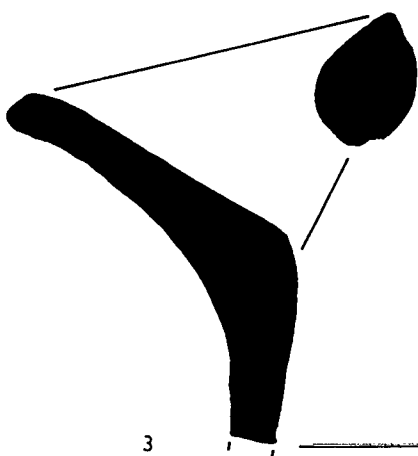


2000-50-1 Marca de terrisser localitzada al fons d'un plat de ceràmica oxidada. Realitzada amb pintura negra. Els números (3 x 18) es troben al anvers del plat. Associat amb materials de principis del segle XIX.

Làmina III-6

2000-50-2 Perfil sencer de peça de petites dimensions de ceràmica comuna oxidada. Vaset de parets rectes amb vora arrodonida exvasada. Pasta de color vermella amb desgreixant de quars molt poc visible. Alçada- 5,5 cms. Diàmetre-6,8 cms. Associat amb materials del segle XIX. Sense paral.lels coneguts, podria tractar-se d'una peça de fireta o d'un recipient per postres.

Làmina III-7

2000-50-3 Reconstrucció de la decoració localitzada en diversos plats de rebuig de terrisser. Es un motiu central acompanyat de tres filets situats a la vora, el de mig de color taronja i els dos exteriors de color blau. Associat amb materials de principis del segle XIX.

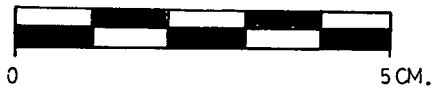


nº LÀMINA I
ST. DOMÈNEC DEL CALL, 6
ANY 1997 CODI-2000



SECCIÓ D'ARQUEOLOGIA
URBANA





n^o LÀMINA II
ST. DOMÈNEC DEL CALL 6
 ANY 1997 CODI 2000


● manganés

○ verd




SECCIÓ D'ARQUEOLOGIA
 URBANA

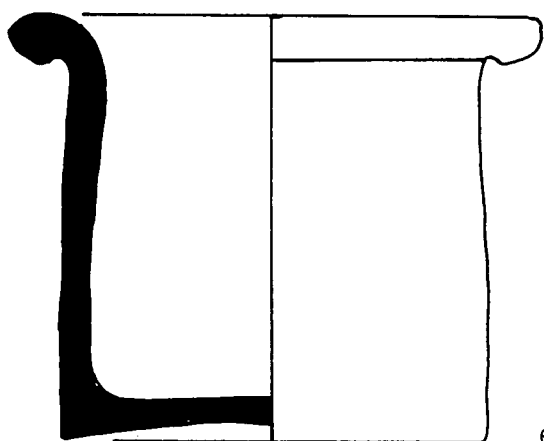
Ajuntament de Barcelona
 Institut de Cultura



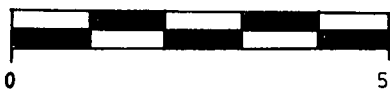
5



7



6



5 CM.



nº L'ÀMINA III
 ST. DOMÈNEC DEL CALL 6
 ANY 1997 CODI-2000



SECCIÓ D'ARQUEOLOGIA
 URBANA

● manganès

○ taronja

⊕ verd

⊙ groc



BIBLIOGRAFIA

AGUAROD,C.1991

AGUAROD,C.1991 .Ceràmica romana inportada en la Tarraconense.
Zaragoza.

AQUILUÉ ABADIA,J. 1987

AQUILUÉ ABADIA,J. 1987 .Les ceràmiques africanas de la ciudad romana de Baetulo (Hispania Tarraconensis).Oxford.

A. A. V. V.1981

A. A. V. V.1981. Atlante. Enciclopedia dell arte antica classica e orientale. Roma.

BATLLORI, A.; LLÚBIA,LI. 1974

BATLLORI, A.; LLÚBIA,LI. 1974.Ceràmica catalana decorada. Barcelona

BELTRAN,M. 1990.

BELTRAN,M. 1990. Guia de la ceràmica romana. Zaragoza.

CASAS,J;CASTANYER,P;TREMOLEDA,J.1990

CASAS,J;CASTANYER,P;TREMOLEDA,J.1990 .Ceràmiques comunes i de producció local d'època romana. Girona.

COMAS,M.1985

COMAS,M.1985 .Baetulo.les amfores. Monografies Badalonines nº 8.
Badalona.

HAYES,J.W.1972

HAYES,J.W.1972. Late roman pottery. Londres.

RIERA,F;CABESTANY,J.1979

RIERA,F;CABESTANY,J.1979 Ceràmica de Manresa.segle XIV. Manresa.

VEGAS,M.1973.

VEGAS,M.1973. Ceràmica común romana en el Mediterraneo occidental.
Barcelona.

INVENTARI DE MATERIALS

La classificació dels materials s'ha realitzat mitjançant el codi de la Secció d'arqueologia Urbana de Barcelona, a continuació es presenta una llista del codis emprats.

Ceràmica

13108	t.s.hispànica
13111	t.s. africana A
13115	t.s. africana D
13250	comuna oxidada romana
13258	comuna africana
13300	amfora indeterminada
13306	amfora itàlica
13307	amfora gal·lica
13308	amfora hispànica
13309	amfora bètica
13310	amfora tarraconense
13312	amfora africana
13313	amfora oriental
13320	dollia
13400	comuna a torn oxidada època indeterminada
13402	comuna a torn reduïda època indeterminada
14002	comuna oxidada a torn,medieval i modern
14005	comuna reduïda a torn,medieval i modern.
14003	comuna oxidada vidrada
14100	Vidrada blanca
14103	vidrada blanca i blava catalana
14106	De la cirereta
14108	de l'arracada
14255	Verd i manganès catalana.
14306	polícroma
15000	Material ceràmic no recipient

Definició de fragment

perfil senser	PS
vora	VO
nansa	NA
arancament nansa	AN
carena	CR
fons	FO
peu	PE
pivot	PI
bec	BE
pom/agafador	AG

formes

ungüentari	UGU
ampolla	AMP
bací	BAC
bol	BOL
cassola	CSS
escudella	ESC
forma indeter.	FIN
gerra	GER
gibrell	GIB
got	GOT
morter	MOR
olla	OLL
sitra	SIT
pàtera	PTT
plat	PAT
plat/tapadora	PTA
tapadora	TAP
urna	URN
pes teler	PTT
tres peus	TPT

Metall

20000	indeterminat
20001	bronze
20002	ferro

formes

clau	CLA
indeterminat	ATI

Constructiu

50003	estuc-arrebossat
50005	imbrex
50007	maó
50012	signinum
50015	tegula
50029	teula
50037	rajola vidrada

Materia orgànica

60051	macrofauna
60054	malacofauna

Mostres

70001	morter
-------	--------

tècnica

a mà	MA
a torn	TO

decoració

acanalada	AC
barbotina	BB
impresa pinta	IP

pasta

grollera oxidada	GO
grollera reduïda	GR
acurada oxidada	AO
acurada reduïda	AR
acurada mixta	AM
bescuitada	BE

Vidre

30000	vidre
30003	escoria

formes

indeterminat	VIN
--------------	-----

Ue	Num difere	Fragments	Classific	Def fragm	Tipologia	Tecnica	Pasta	Decorac	Decorac i	Acabat e	Acabat i	Cronologia	Observacio
	0		0										
3	1		13108	SF	FIN	MO	AO						1 CM.
3	1		13115	VO	ATL.XLII,4	MO	AO					500-580	
3	1		13115	VO	HAYES 61	MO	AO					V	FRAGMENT PETIT
3	1		13115	VO	FIN	MO	AO						VERNIS MOLT PERDUT
3	1		13115	SF	FIN	MO	AR						CREMADA
3	1		13250	VO	CSS	TO	AO						
3	1		13250	SF	FIN	TO	AO						
3	1		13300	SF		TO	AO						CREMADA
3	1		13300	PI		TO	AO						CREMADA
3	1		13300	VO		TO	AO						TARDANA
3	2		13312	SF		TO	AO						
3	1		13313	SF		TO	AO						
3	2		13400	SF	OLL	TO	GM						
3	1		13400	SF	FIN	TO	GO						
3	3		13402	SF	FIN	TO	GR						
3	1		20002										
3	10		50005										
3	1		50012										
3	3		50015										
3	28		60051										
3	2		60051										BANYES
4	1		70001										
5	1		13115	PE	PTT	MO	AO		IE				DECORACIO MALMESA
5	1		13200	SF	FIN	TO	AO						
5	1		13250	VO	GER	TO	AM						AMB ARRANCAMENT DE NANS,
5	1		13250	SF	FIN	TO	AO						
5	1		13251	SF	FIN	TO	AR						
5	2		13258	SF	CSS	TO	AO						AMB VERNIS A
5	3		13300	SF		TO	AO						
5	7		13312	SF		TO	AO						EN
5	1		13313	SF		TO	AO						
5	4		13400	SF	OLL	TO	GR						CREMAT EXTERIOR
5	1		13400	SF	FIN	TO	AM						
5	1		13400	SF	FIN	TO	GM						
5	1		13400	CR	OLL	TO	GR						CREMAT EXTERIOR
5	1		50005										AMB FORAT AL MIG
5	9		50005										
5	1		50007										
5	1		50015										AMB ENCAIX. PREMSA
5	10		60051										

Ue	Num difere	Fragments	Classific	Def fragm	Tipologia	Tecnica	Pasta	Decorac e	Decorac i	Acabat e	Acabat i	Cronologia	Observacio
6		2	14002	SF	FIN	TO	AO						
6		1	14002	PE	PAT	TO	AO						REBUIG TERRISSER
6		1	14002	SF	FIN	TO	AO						REBUIG TERRISSER
6		1	14002	SF	FIN	TO	AO	PI					NEGRA
6		2	14002	PE	FIN	TO	AO						
6		1	14002	VO	FIN	TO	AO						
6		1	14002	FO	FIN	TO	AO						
6		1	14002	FO	FIN	TO	AO						
6		1	14003	SF	FIN	TO	AO			VI	VI		VIDRAT DEFECTUOS
6		1	14003	BR	CAT	TO	AO			VI			VIDRAT DEFECTUOS
6		1	14003	SF	OLL	TO	AO				VI		
6		2	14005	SF	FIN	TO	GR						
6		1	15000		TPT	TO	AO						CAPSA PLATS
6		2	15000	FO									CAPSA PLATS.
6		1	20002		CLA								
6		3	50029										
6		4	60051										
7		1	13108	SF	FIN	MO	AO						MOLT RODADA
7		1	13115	FO	PTT	MO	AO						
7		1	13115	PE	BOL	MO	AO	RO				V-VI	POSSIBLE HAYES 91
7		1	13115	VO	HAYES 103 B	MO	AO	RO				500-575	
7		1	13200	NA		MO	AO						
7		7	13250	SF	FIN	TO	AO						
7		1	13250	SF	FIN	TO	AO			EN			
7		2	13251	SF	FIN	TO	AR						
7		2	13258	SF	FIN	TO	AO						MOLT RODADA
7		1	13258	VO	OSTIA III,267	TO	AO						MOLT RODADA
7		1	13258	SF	CSS	TO	AO				VE		
7		1	13258	VO	CSS	TO	AO						MOLT RODADA
7		1	13300	VO		TO	AO						
7		14	13300	SF		TO	AO						
7		5	13309	SF		TO	AO						
7		1	13312	SF		TO	AO						RETALLADA PER TAP
7		19	13312	SF		TO	AO						
7	1	1	13312	VO		TO	AO						FORMA NO SISTEMATITZADA
7		1	13313	SF		TO	AO						
7		1	13400	VO	FIN	TO	GO						CONTENIDOR
7		1	13400	VO	GER	TO	AO						MOTLLURADA
7		2	13400	SF	FIN	TO	GO						
7		3	13402	SF	FIN	TO	AR						
7		5	13402	SF	FIN	TO	GR						

Ue	Num difere	Fragments	Classific	Def fragm	Tipologia	Tecnica	Pasta	Decorac e	Decorac i	Acabat e	Acabat i	Cronologia	Observacio
7		13	50005										
7		4	50015										
7		45	60051										
8		4	13250	SF	FIN	TO	AO						
8		1	13250	FO	FIN	TO	AO						UMBILICAT
8		1	13250	VO	FIN	TO	AO		EN				VERMELLA
8		4	13300	SF		TO	AO						
8		1	13310	NA		TO	AO						
8		8	13310	SF		TO	AO						
8		27	13312	SF		TO	AO						
8		1	13312	PI		TO	AO						
8		1	13312	PI	KEY LXII	TO	AO					VI-VII	
8	1	1	13312	VO	KEY LXII	TO	AO					VI-VII	
8		1	13313	CR	KEY LIII/ LRA1	TO	AO						
8		1	13320	VO		TO	GO						
8		1	13320	SF		TO	GO						
8		1	13400	SF	FIN	TO	GM						
8		1	13402	SF	FIN	TO	GR						
8		7	50005										
8		1	50012										
8		9	50015										
8		12	60051										
8		1	60054										
10		1	13115	SF	FIN	TO	AO						
10		5	13300	SF		TO	AO						
10		3	13312	SF		TO	AO						
10	1	1	13400	BE	SIT	TO	AO		ES				
10		2	13402	SF	FIN	TO	GR						
10		1	50005										
10		15	60051										
10		1	60051										CRANI OVID
10		1	60054										
12		1	14002	BR	FIN	TO	AO						
12		1	14002	SF	OLL	TO	GO						CREMAT EXTERIOR
12		1	14002	SF	FIN	TO	AO						
12		2	14003	PS	MOR	TO	AO		VI	VI			EXT.-MEITAT SUPERIOR. MATEI
12		1	14003	VO	GIB	TO	AO						
12		1	14003	SF	FIN	TO	AO						
12		1	14003	VO	OLL	TO	AO						EXVASADA
12		1	14250	PE	PAT	TO	AO						DEC.-ROSETA.
19		1	13400	VO	FIN	TO	AO						ARRODONIDA,ENGRUIXIDA

Ue	Num difere	Fragments	Classific	Def fragm	Tipologia	Tecnica	Pasta	Decorac e	Decorac i	Acabat e	Acabat i	Cronologia	Observacio
19		1	14002	VO	OLL	TO	GO						
19		11	14002	SF	FIN	TO	AO						
19		2	14002	SF	FIN	TO	AO	IN					
19		2	14002	VO	BOL	TO	AO						
19		1	14002	SF	FIN	TO	GO						CREMAT EXTERIOR
19		4	14002	SF	OLL	TO	GO		ES				
19		1	14003	NA	BAC	TO	AO				VI		
19		1	14003	NA	GRE	TO	AO				VI		AMB VORA, CREMAT EXTERIOF
19		1	14003	BE	GRE	TO	AO		VI		VI		VERD AMB TAQUES MARRONS
19		2	14003	FO	FIN	TO	AO				VI		DETERIORAT
19		1	14003	FO	GIB	TO	AO				VI		VED
19		2	14003	VO	OLL	TO	AO				VI		MARRO
19		11	14003	SF	FIN	TO	AO						
19		8	14003	VO	GIB	TO	AO				VI		
19		1	14005	SF	FIN	TO	AR						PASTA DEL SUR DE FRANÇA
19		2	14005	SF	FIN	TO	GR						
19		1	14100	FO	PAT	TO	AO						
19		2	14100	PS	BOL	TO	AO						MATEIXA PEÇA
19		1	14100	PS	PAT	TO	AO						DIAMETRE-16 CMS.
19		1	14100	PE	PAT	TO	AO						
19		2	14100	VO	PAT	TO	AO						
19		1	14100	VO	BOL	TO	AO						
19		1	14250	PE	BOL	TO	AO						
19		1	14255	PE	PAT	TO	AO						DECORACIO-ESTRELLA
19		1	14255	VO	BOL	TO	AO						
19		9	14255	VO	PAT	TO	AO						
19	1	6	14255	PS	GER	TO	AO						MATEIXA PEÇA
19		1	30000	SF									PEÇA PLANA,AMB FORAT RODC
19		1	50029										
19		10	60051										
50		1	13258	SF	FIN	TO	AO						
50		4	14002	PS	FIN	TO	AO						CAPSA PLATS
50		108	14002	FO	FIN	TO	AO						CAPSA PLATS
50		2	14002	VO	SEV	TO	AO						
50		15	14002	VO	FIN	TO	AO						CAPSA PLATS
50		1	14002	SD	FIN	TO	AO						PEÇA CILINDRICA BUIDA.
50		6	14002	SF	FIN	TO	AO						
50		1	14002	VO	TAP	TO	AO						DE POT
50		3	14002	VO	GER	TO	AO						ARRODONIDA,EXVASADA
50		1	14002	NA	GET	TO	AO						
50		1	14002	PE	TSS	TO	AO						

Ue	Num difere	Fragments	Classific	Def fragm	Tipologia	Tecnica	Pasta	Decorac e	Decorac i	Acabat e	Acabat i	Cronologia	Observacio
50		2	14002	PS	FIN	TO	AO						POSSIBLE MORTER
50		2	14002	FO	BOL	TO	AO						
50		1	14002	PE	BOL	TO	AO						
50		2	14002	VO	SEV	TO	AO						AMB FORATS PER PENJAR
50		1	14002	FO	SEV	TO	AO						
50		2	14002	PE	SEV	TO	AO						
50		1	14002	PE	SEV	TO	AO						AMB FORATS PER PENJAR
50		1	14002	PS	FIN	TO	AO						DE FIRETA O PER POSTRES
50		11	14002	SF	PAT	TO	AO						
50		37	14002	SF	FIN	TO	AO						CAPSA PLATS
50		22	14002	FO	FIN	TO	AO						CAPSA PLATS
50		1	14002	PS	PAT	TO	AO						
50		1	14002	PS	PAT	TO	AO						
50		17	14002	PS	PAT	TO	AO						
50		28	14002	VO	PAT	TO	AO						
50		2	14002	PE	BOL	TO	AO						
50		34	14002	FO	PAT	TO	AO						
50	1	1	14002	PE	PAT	TO	AO						AMB MARCA DE TERRISSER PIN
50	2	1	14002	PS	FIN	TO	AO						PEÇA DE FIRETA O PER POSTRE
50		14	14003	SF	FIN	TO	AO						
50		1	14003	VO	GER	TO	AO						
50		3	14003	BR	CAT	TO	AO						
50		1	14003	VO	GIB	TO	AO						
50		9	14003	NA	CAT	TO	AO						
50		1	14100	VO	PAT	TO	AO						
50		1	14100	VO	BOL	TO	AO						VIDRAT DEFECTUOS
50		1	14103	VO	BOL	TO	AO						DEC.-CAL.LIGRAFICA
50		1	14103	VO	PAT	TO	AO						
50		1	14103	SF	BOL	TO	AO						
50		1	14106	VO	PAT	TO	AO					XVIII	
50		1	14106	VO	PAT	TO	AO					XVIII	
50		1	14108	PE	PAT	TO	AO					INICIS XIX	
50		2	14306	VO	PAT	TO	AO						
50		2	14306	FO	PAT	TO	AO						DEC.-VEGETAL
50		3	14306	PS	PAT	TO	AO						AMB OCELL
50		1	14306	FO	TSS	TO	AO						
50		1	14306	PE	PAT	TO	AO						
50		1	14306	VO	PAT	TO	AO						
50		1	15000		TPT								GRAN- 14 CMS.
50		3	15000										XURROS DE TERRISSER
50		26	15000		TPT								

Ue	Num difere	Fragments	Classific	Def fragm	Tipologia	Tecnica	Pasta	Decorac e	Decorac i	Acabat e	Acabat i	Cronologia	Observacio
50		5	50014										
RECOLLIT	1	14002	SF	FIN	TO	AA							
RECOLLIT	1	14002	VO	PAT	TO	AO							REBUIG DE TERRISSER
RECOLLIT	1	14002	VO	FIN	TO	AO							ARRODONIDA,EXVASADA
RECOLLIT	1	14002	SF	FOG	TO	AO							
RECOLLIT	4	14002	FO		TO	AO							CAPSA DE PLATS
RECOLLIT	2	14002	PS	PAT	TO	AO							REBUIG DE TERRISSER
RECOLLIT	2	14002	PE	PAT	TO	AO							REBUIG DE TERRISSER
RECOLLIT	2	14002	SF	FIN	TO	AO							REBUIG DE TERRISSER
RECOLLIT	1	14002	PE	CAT	TO	AO							
RECOLLIT	1	14002	FO	PAT	TO	AO							
RECOLLIT	1	14002	FO	FIN	TO	AO							
RECOLLIT	2	14002	SF	FIN	TO	AO							
RECOLLIT	2	14002	VO	OLL	TO	GM							VORA EXVASADA AMB NANSA.
RECOLLIT	1	14002	NA	FIN	TO	AO							
RECOLLIT	1	14002	CR	FIN	TO	AO							
RECOLLIT	2	14003	BR	CAT	TO	AO					VI		
RECOLLIT	1	14003	NA	CAT	TO	AO				VI			
RECOLLIT	1	14003	NA	POA	TO	AO				VI			
RECOLLIT	1	14003	VO	GIB	TO	AO					VI		AMB MORTER DE CALÇ
RECOLLIT	1	14003	VO	OLL	TO	AO					VI		
RECOLLIT	1	14003	BE	MOR	TO	AO			VI		VI		VERD
RECOLLIT	1	14005	VO	OLL	TO	AR							
RECOLLIT	1	14100	OR	EOR	TO	AO							
RECOLLIT	1	14100	CR	PAT	TO	AO							
RECOLLIT	5	15000		TPT									
RECOLLIT	2	20002		CLA									
RECOLLIT	1	30000	FO	AMP									
RECOLLIT	1	50014											SENSE VIDRAR
RECOLLIT	2	50025							VI		VI		
RECOLLIT	2	50029											
RECOLLIT	1	50032											
RECOLLIT	28	60051											

RESÚM DELS MATERIALS

Dins del material ceràmic de la cala realitzada a St. Domènec del Call,6, es poden realitzar tres divisions: el material tardo-romà, el medieval i el del segle XIX.

El material tardo-romà està format bàsicament per ceràmiques comunes difícil de situar cronològicament, amb una petita proporció de materials importats, la majoria d'origen africà amb presència d'amfora i terra sigil.lata clara D, que són les que proporcionen les datacions.

El material medieval és un conjunt procedent de l'amortització d'un pou. Troben ceràmica comuna i comuna vidrada de cuina, amb les formes típiques d'olles, morters, gibrells,etc. Tambè es documenta ceràmica de taula decorada en verd i manganès, amb les formes representades de bol, plat i una gerra, que s'ha recuperat gairebè sencera.

El conjunt final està representat per materials de rebuig de terrisser, amb un gran número de restes d'atuells, com caps de plats i ferrets o tres peus de terrisser i plats que no s'han vidriat. Es interessant remarcar la presència de diversos plats amb un mateix motiu decoratiu al fons, un ocell amb les ales oberts. Tambè s'han localitzat dos petits vasos de parets rectes i vora exvasada, de 5 cms d'alçada, que fins ara no tenen paral.lels.

Tot això conforma un important i variat conjunt, malgrat les dimensions de la zona excavada, que ens proporciona part de la història de la finca.

ANNEX 3

fotocopies fotografies
llistat fotografies color
planimetria



Vista general



mur.- U.E. 16

LLISTAT DE FOTOGRAFIES DE SANT DOMÈNEC DEL CALL,6 (BARCELONA).

Imatges exteriors

- 1 rodet 1-negatiu 23**
Vista exterior de l'edifici, façana que fa cantonada amb el carrer de la Fruita.
- 2 rodet 1-negatiu 22**
Vista exterior de l'edifici, imatge de la façana situada al carrer Sant Domenec del Call,6.

Reportatge interior (parets)

- 3 rodet 1-negatiu 27**
Planta baixa. Part interior de la façana del carrer de la Fruita. El nivell del paviment existent fins a la reforma actual es trobava a la alçada de la part baixa de les fustes.
- 4 rodet 1-negatiu 12**
Planta baixa, zona de connexió entre la zona de l'ascensor i la habitació anterior. Es documenta la presència d'una reforma amb la ubicació d'una porta a la zona amortitzada sota un arc. Al fons es troba la zona excavada.
- 5 rodet 1-negatiu 13**
Planta baixa. Detall de la fotografia anterior. Al fons es documenta la presència d'un altre arc amortitzat (límit amb la finca del costat).
- 6 rodet 1-negatiu 14**
Planta baixa. Detall de l'estructura de maons de l'antiga escala de la reforma del XIX, s'adossa a l'arc. A l'esquerra es troba la porta de les dues fotografies anteriors.
- 7 rodet 1-negatiu 17**
Planta baixa. A la dreta es documenta la paret de la façana de Sant Domenec del Call amb una de les dues entrades, a l'esquerra es troba l'entrada principal, però es troba amagada per mur de maons. Al fons està la paret que limita amb la finca del costat.
- 8 rodet 1-negatiu 28**
Planta baixa. Detall de la porta petita d'accès al carrer, a l'esquerra es troba la porta amb arc de mig punt.
- 9 rodet 1-negatiu 24**
Planta baixa. Detall de la porta inutilitzada, situada al carrer Sant Domenec del Call, cantonada carrer de la Fruita.
- 10 rodet 1-negatiu 25**
Planta baixa. Detall de la porta inutilitzada, a la part superior es documenta part del llindar.

- 11 **rodet 1-negatiu 26**
Planta baixa. Detall de la cantonada de l'edifici al carrer de la Fruita.
- 12 **rodet 1-negatiu 15**
Planta baixa. Detall de la zona d'accès a l'escala comunitaria de la reforma del segle XIX.
- 13 **rodet 1-negatiu 16**
Planta baixa. Detall de la fotografia anterior, al fons es documenta l'escala.
- 14 **rodet 1-negatiu 18**
Planta baixa. Detall d'una estructura situada sota l'accès a l'escala comunitaria.
- 15 **rodet 1-negatiu 29**
Planta baixa. Detall de la decoració.
- 16 **rodet 2-negatiu 33**
Planta baixa. Zona d'excavació. Mur de contacte entre l'edifici i la finca veïna del carrer de la Fruita.
- 17 **rodet 2-negatiu 34**
Planta baixa. Zona d'excavació. Mur que limita amb el pati. Es pot apreciar l'amortització de l'arc i una posterior reforma.
- 18 **rodet 2-negatiu 35**
Planta baixa. Vista parcial del pati, des de la porta d'entrada. Sota els encaixos de les vigues, a la dreta es pot veure part d'un arc, i a sobre restes d'una xemeneia.
- 19 **rodet 2-negatiu 36**
Planta baixa. Vista parcial del pati amb l'estructura de l'escala comunitaria. A la part superior dreta es pot documentar la presència de part d'un arc (tapat per les vigues de ferro).
- 20 **rodet 1-negatiu 33**
Planta primera. Vista parcial del pati (paret situada al costat de carrer de Sant Honorat).
- 21 **rodet 1-negatiu 32**
Planta primera. Vista parcial del pati (des de la zona del carrer de la Fruita). Es comprova l'existència de diverses reformes.
- 22 **rodet 1-negatiu 31**
Planta primera. Vista parcial pati. Detall de les portes (des de la zona del carrer de Sant Honorat).
- 23 **rodet 1-negatiu 34**
Planta primera. Vista parcial del pati. (fotografia feta des de la zona de St. Domènec).
- 24 **rodet 2-negatiu 24**
Planta primera. Mur de la zona del carrer del Call, amb diverses reformes.
- 25 **rodet 2-negatiu 32**
Planta primera. Vista parcial de la paret tocant a façana del carrer St. Domènec, amb els finestrals tapiats.
- 26 **rodet 2-negatiu 30**
Planta primera. Segon finestral i paret de tancament de la façana del carrer de la Fruita

- 27 **rodet 2-negatiu 29**
Planta primera. Mur de la zona d'accès al pati.
- 28 **rodet 2-negatiu 25**
Planta primera. Zona de unió entre les fotografies 24 i 27.
- 29 **rodet 2-negatiu 31**
Planta primera. Detall dels dos finestrals.
- 30 **rodet 2-negatiu 5**
Planta segona. Zona de contacte amb la finca veïna del carrer de St. Domènec. A la dreta es situa el mur de façana exterior.
- 31 **rodet 2-negatiu 6**
Planta segona. Mur de façana de St. Domènec, amb els dos finestrals.
- 32 **rodet 2-negatiu 7**
Planta segona. Mur de la façana de St. Domènec amb la cantonada amb el carrer de la Fruita.
- 33 **rodet 2-negatiu 1**
Planta segona. Paret de façana del carrer de la Fruita.
- 34 **rodet 2-negatiu 2**
Planta segona. Paret de la zona del pati.
- 35 **rodet 2-negatiu 3**
Planta segona. Unió entre les fotografies 30 i 34 .
- 36 **rodet 2-negatiu 4**
Planta segona. Detall de les portes d'accès al pati.
- 37 **rodet 2-negatiu 8**
Planta segona. Zona pati, paret de la zona del carrer de la Fruita.
- 38 **rodet 2-negatiu 9**
Planta segona. Zona pati, documentació del sostre i la part final de la xemeneia.
- 39 **rodet 2-negatiu 20**
Planta tercera. Vista general amb el mur de tancament de St. Domènec a l'esquerra.
- 40 **rodet 2-negatiu 21**
Planta tercera. Vista general amb el mur de tancament de St. Domènec a la dreta.
- 41 **rodet 2-negatiu 22**
Vista general del sostre i la sortida de fums de la xemeneia.
- 42 **rodet 2-negatiu 23**
Planta tercera. Zona pati des del carrer de la Fruita.

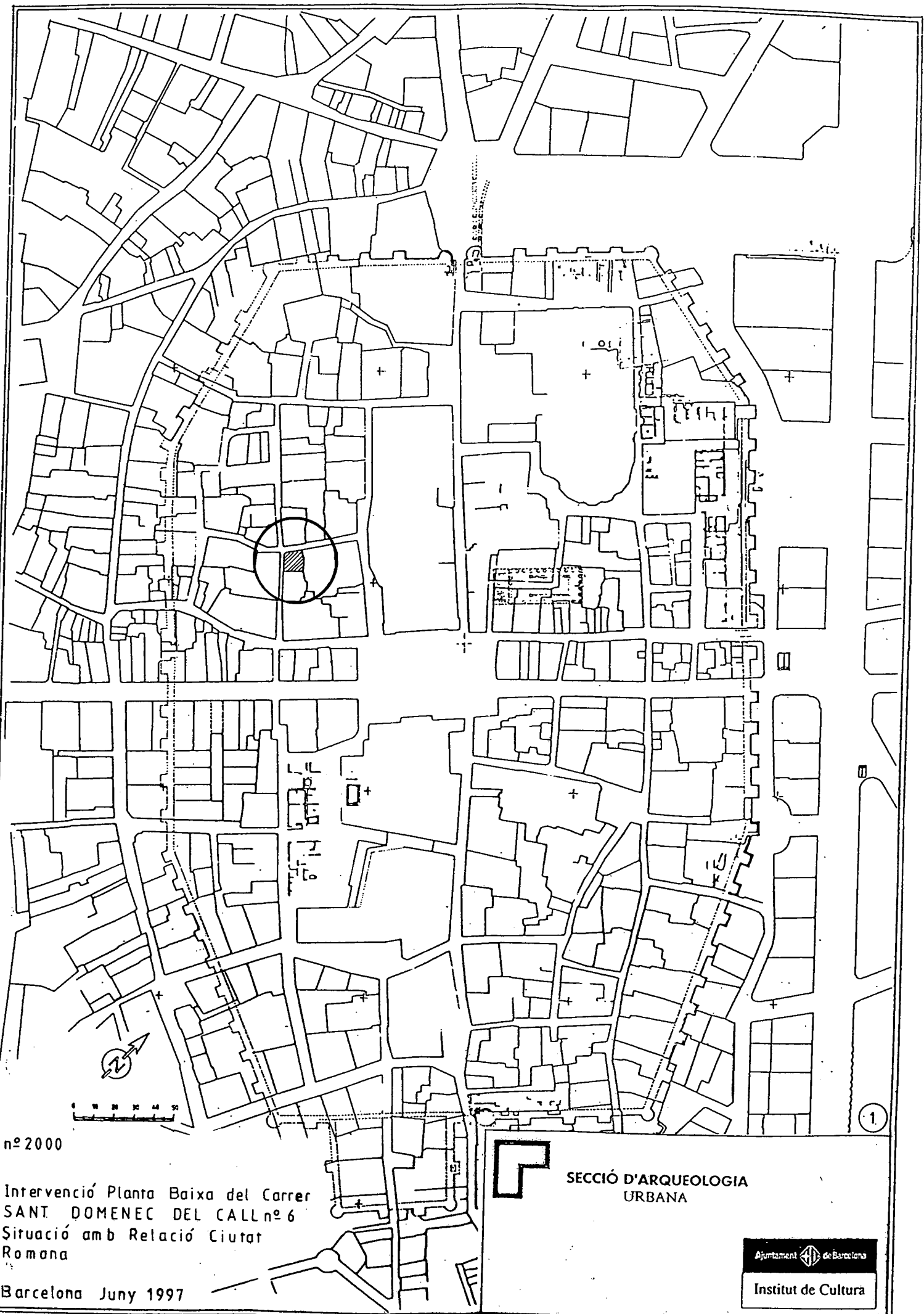
Area excavada

- 43 rodet 1-negatiu 0**
Zona d'excavació. A la dreta la paret que limita amb la finca veïna del carrer de la Fruita i a l'esquerra el mur de façana del carrer de la Fruita. Quan es va a començar el seguiment arqueològic ja s'havien treure els 80 cms. superiors. El paviment es trobava a la zona del canvi de color.
- 44 rodet 1-negatiu 00**
Zona d'excavació. Cala abans de començar l'excavació, al fons la paret que limita la finca amb la del costat.
- 45 rodet 1-negatiu 1**
Zona d'excavació. Detall d'estructures. A l'esquerra la paret que limita la finca amb la veïna.
- 46 rodet 1-negatiu 2**
Zona d'excavació. Detall d'una canalització moderna situada al mur de tancament amb el carrer de la Fruita.
- 47 rodet 1-negatiu 3**
Zona d'excavació. Unitat estratigràfica número 4.
- 48 rodet 1-negatiu 4**
Zona d'excavació. U.E. 4.
- 49 rodet 1-negatiu 5**
Zona d'excavació. U.E. 4.
- 50 rodet 1-negatiu 6**
Zona d'excavació. Detall d'estructura 4.
- 51 rodet 1-negatiu 7**
Zona d'excavació. Detall d'estructura 4 a la zona de contacte amb el mur 16.
- 52 rodet 1-negatiu 8**
Zona d'excavació. Detall d'estructura 4, a la zona de contacte amb al mur 16, des de nord-est.
- 53 rodet 1-negatiu 9**
Zona d'excavació. Detall del gruix de l'estructura 4.
- 54 rodet 1-negatiu 10**
Zona d'excavació. U.E. 7, des de sud-oest.
- 55 rodet 1-negatiu 11**
Zona d'excavació. U.E. 7, des de nord-est.
- 56 rodet 1-negatiu 19**
Zona d'excavació. U.E. 8.
- 57 rodet 1-negatiu 21**
Zona d'excavació. Situació de les cales per reforçar el mur.
- 58 rodet 1-negatiu 36**
Zona d'excavació. Primera cala.
- 59 rodet 1-negatiu 36a**
Zona d'excavació. Arc amb amortització.
- 60 rodet 2-negatiu 0**
Zona d'excavació. Procès d'excavació de la segona cala.

- 61 rodet 2-negatiu 10**
Zona d'excavació. Vista final de la cala segona.
- 62 rodet 2-negatiu 11**
Zona d'excavació. U.E. 19 ,a la part situada sobre la pissarra es pot veure una taca fosca que correspon a les restes d'un pou medieval.
- 63 rodet 2-negatiu 12**
Zona d'excavació. U.E. 19.
- 64 rodet 2-negatiu 13**
Zona d'excavació. Secció de la cala segona.
- 65 rodet 2-negatiu 14**
Zona d'excavació. Cala segona en relació amb la banquetta del mur de façana del carrer de la Fruita.
- 66 rodet 2-negatiu 16**
Zona d'excavació. U.E. 16, mur.
- 67 rodet 2-negatiu 16**
Zona d'excavació. U.E. 16
- 68 rodet 2-negatiu 19**
Zona d'excavació. U.E.17 (banquetta del mur 16).
- 69 rodet 2-negatiu 27**
Zona d'excavació. Cala tercera, amb les restes de l'u.e. 19.
- 70 rodet 2-negatiu 28**
Zona d'excavació. Cala tercera.
- 71 rodet 2-negatiu 26**
Zona d'excavació. Cala tercera.

Planimetria

- 1 Planòl de situació en relació a la ciutat romana. Escala gràfica.
- 2 Planòl emplaçament. 1:500
- 3 Planta situació de la cala A. 1:100
- 4 Planta cala. 1:20
- 5 Secció. 1:20



nº2000

Intervenció Planta Baixa del Carrer
SANT DOMÈNEC DEL CALL nº 6
Situació amb Relació Ciutat
Romana


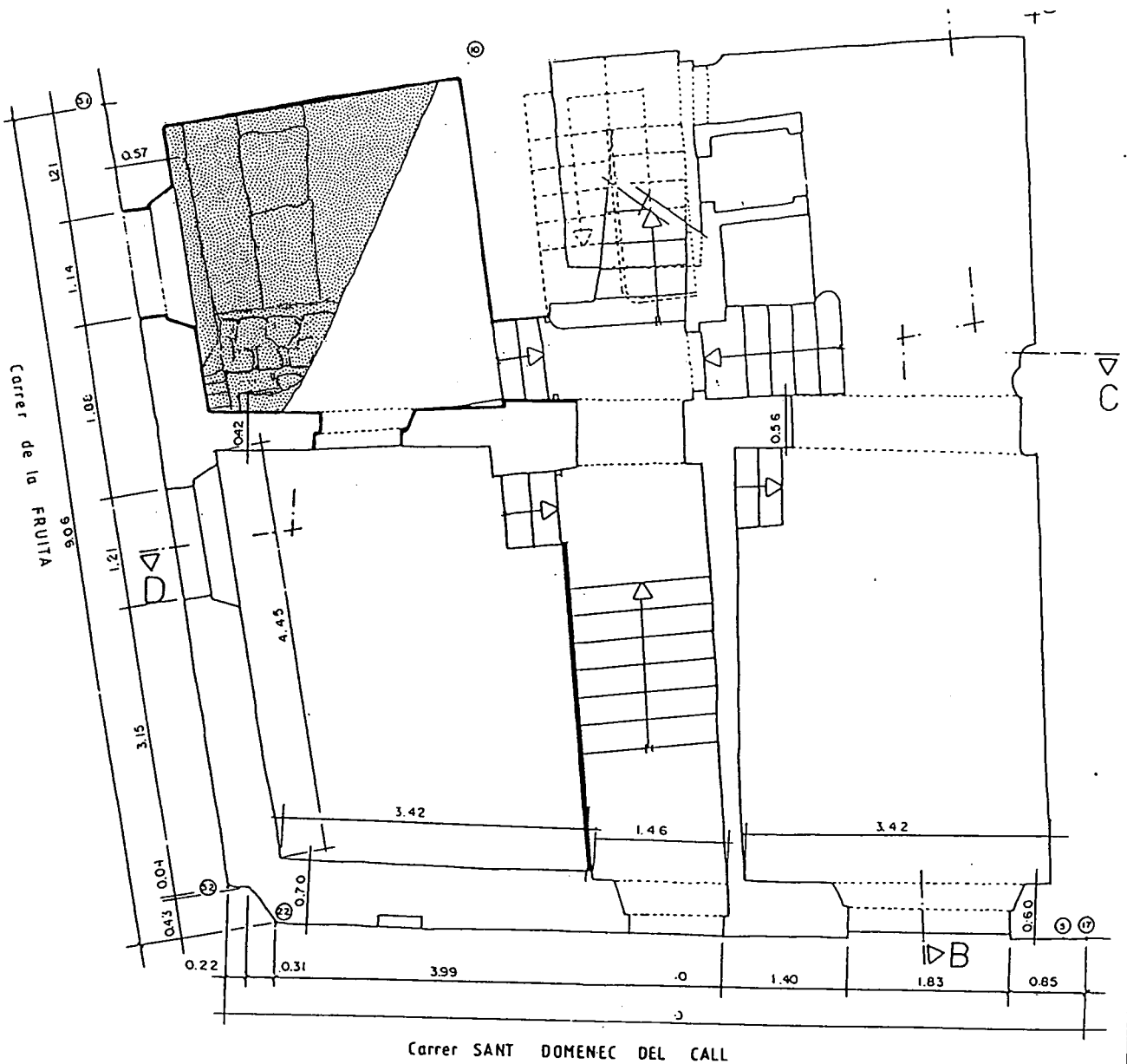
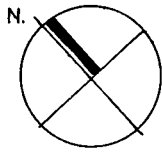
Barcelona Juny 1997



SECCIÓ D'ARQUEOLOGIA
URBANA



1



3

nº 2000

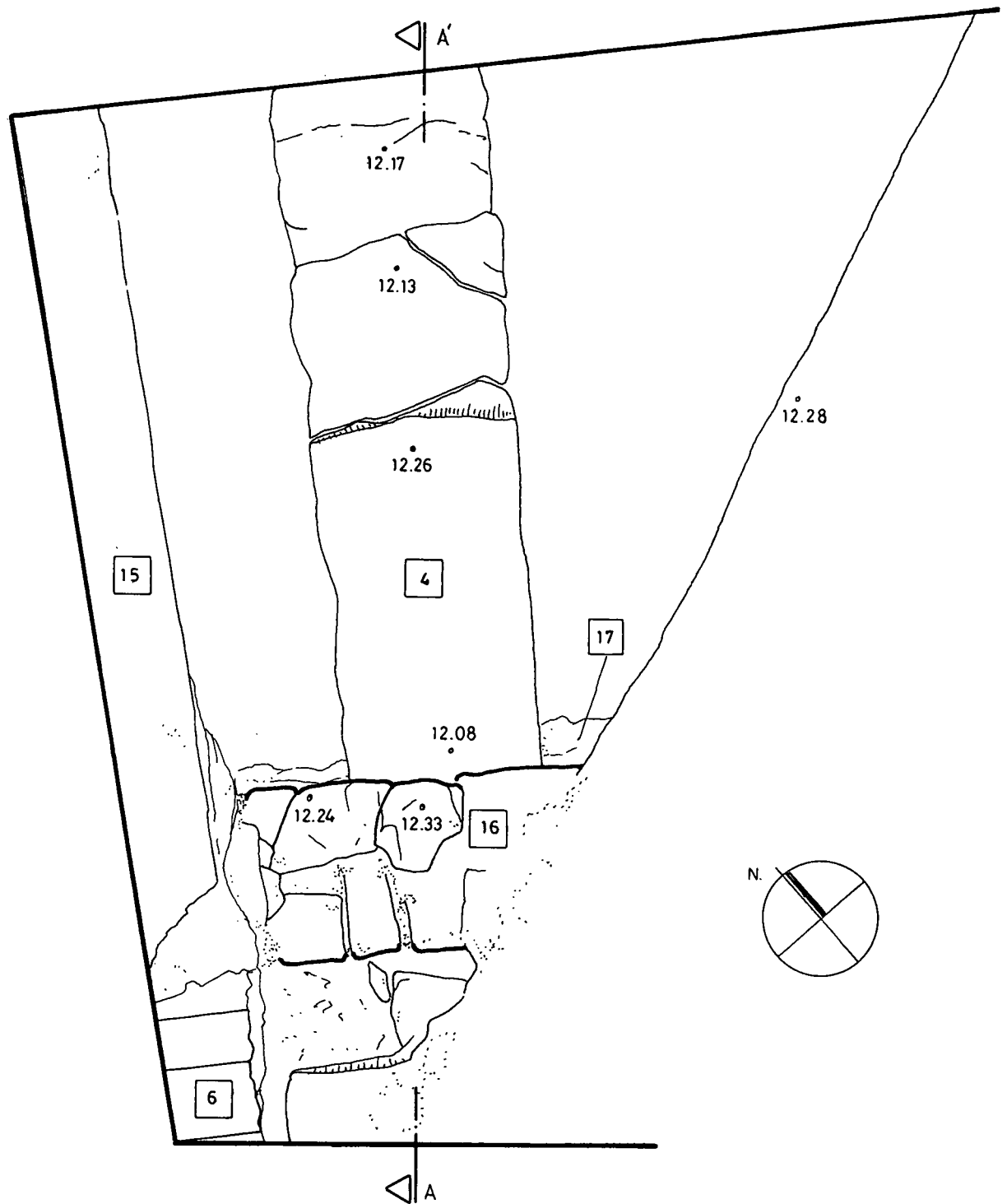
Intervenció Planta Baixa del Carrer
SANT DOMENEK DEL CALL nº 6
Planta Situació CALA A

Barcelona Juny 1997



SECCIÓ D'ARQUEOLOGIA
URBANA





0 1 Mts.
Escala 1 / 20

4

nº 2000

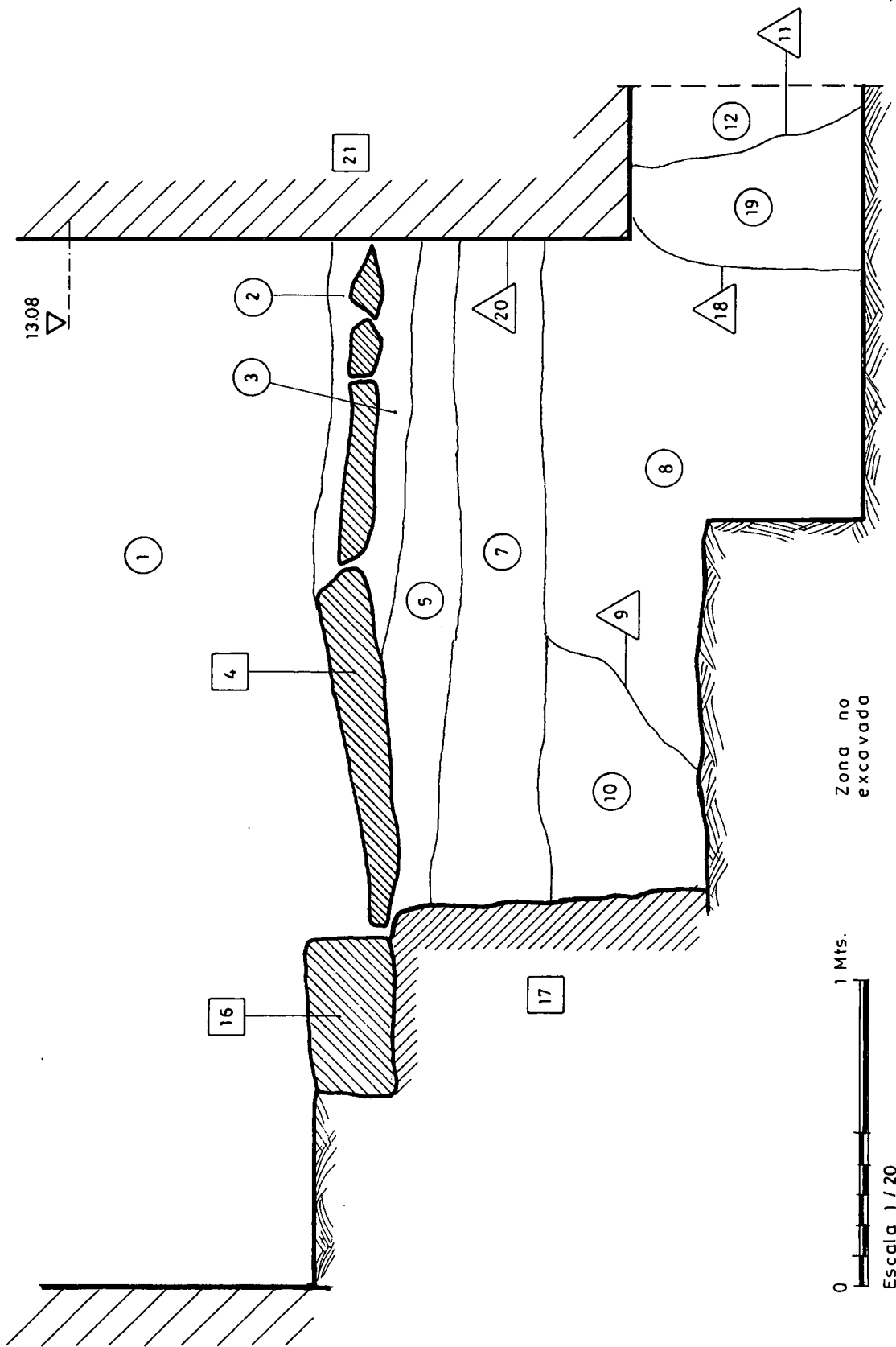
Intervenció Planta Baixa del Carrer
SANT DOMENEÇ DEL CALL nº 6
Planta CALA A

Barcelona Juny 1997



SECCIÓ D'ARQUEOLOGIA
URBANA





5

nº 2000

Intervenció Planta Baixa del Carrer
 SANT DOMENEC DEL CALL nº 6
 Secció A-A' - CALA A

Barcelona Juny 1997



SECCIÓ D'ARQUEOLOGIA
 URBANA

