



Generalitat de Catalunya
Departament de Cultura i Mitjans de Comunicació
Direcció General del Patrimoni Cultural
Àrea de Coneixement i Recerca
Centre d'Informació i Documentació del Patrimoni Cultural

3906

Excavació de la vil·la romana de la Carrova (Amposta, Montsià)

David Garcia Rubert



Avis legal

Aquesta obra està subjecta a una llicència Reconeixement-NoComercial-SenseObresDerivades 2.5 de Creative Commons. Se'n permet la reproducció, distribució i comunicació pública sempre que se'n citi el titular dels drets i no se'n faci un ús comercial. No es pot alterar, modificar o generar una obra derivada a partir d'aquesta obra. La llicència completa es pot consultar a <http://creativecommons.org/licenses/by-nc-sa/2.5/es/legalcode.ca>.

Índex

1.- Dades generals	pàg. 2
2.- Antecedents d'actuacions a la zona	pàg. 3
3.- Metodologia emprada i objectius de l'actuació	pàg. 5
4.- Descripció tècnica general de l'actuació	pàg. 7
4.1.- Sector 1	pàg. 7
4.1.1.- Cata 1. Seqüència estratigràfica	pàg. 8
4.1.2.- Amp. catal direcció nord. Seq. estr.	pàg. 12
4.1.3.- Amp. catal direcció nord-oest. Seq. estr.	pàg. 15
4.1.4.- Amp. catal direcció sud-oest. Seq. estr.	pàg. 16
4.1.5.- Altres	pàg. 16
4.1.6.- Procés de formació de la seq. estratigràfica	pàg. 17
4.2.- Sector 2	pàg. 18
4.2.1.- Cata 2. Àmbit 1	pàg. 18
4.2.1.1.- Seqüència estratigràfica	pàg. 19
4.2.1.2.- Procés de formació de la seq. estr.	pàg. 20
4.2.2.- Àrea nord, est i oest	pàg. 23
4.2.2.1.- Àmbit 3	pàg. 25
4.2.2.1.1.- Seqüència estratigràfica	pàg. 26
4.2.2.1.2.- Procés de formació de la seq. estr.	pàg. 27
5.- Conclusions	pàg. 28
6.- Directrius de la propera campanya d'excavació	pàg. 30
7.- Bibliografia	pàg. 33

CAMPANYA D'EXCAVACIÓ 1/2000

MEMÒRIA

1.- DADES GENERALS

- **NOM DEL JACIMENT:** Vil·la romana de la Carrova (Amposta, Montsià)
- **COORDENADES UTM:** 294200 4513150
- **ACCESSOS:** Molt fàcil. Per accedir-hi, agafarem la carretera comarcal C-236 (Eix de l'Ebre) sortint d'Amposta en direcció a Tortosa, i a uns tres quilòmetres de la primera ciutat veurem, a mà esquerra, la torre medieval quadrangular de la Carrova, recentment restaurada i d'unes dimensions considerables, així un camí asfaltat i senyalitzat que hi porta.
- **VISIBILITAT:** Visibilitat total del curs del riu Ebre i primeres terrasses pel que fa a l'orientació est i sud. En direcció nord la visibilitat queda bastant esmorteïda pel morrot sobre el qual s'assenta actualment la torre medieval. Per l'oest la visibilitat és nul·la, actuant la terrassa en aquest punt com a autèntica pantalla orogràfica
- **DATES DE LA INTERVENCIÓ:** 1 al 31 d'octubre de 2000.

2.- ANTECEDENTS D'ACTUACIONS A LA ZONA

La partida de la Carrova ha donat mostres de la seva riquesa arqueològica des de temps abans de l'actuació de l'any 2000. La causa d'això cal buscar-la sobretot en l'extraordinària densitat d'ocupació documentada a la zona fet que, per altra banda, ens dóna una idea de les excepcionals característiques del lloc, en el qual es conjuminen una excel·lent situació des del punt de vista estratègic (proximitat al riu, petit morrot que possibilita la col·locació d'un punt de guaita, protecció pel cantó oest gràcies a la pantalla orogràfica de la primera terrassa de l'Ebre) amb l'existència de bones terres per al conreu (argiles aportades pel riu, existència d'abundants fonts d'aigua) i unes bones condicions per a construir un habitatge (proximitat a vies de comunicació com el camí paral·lel al riu, el mateix riu com a via de comunicació, existència d'aigua com ja hem dit anteriorment, protecció dels vents del nord i de l'oest per la pantalla orogràfica, orientació cap a la sortida del sol). Tot plegat ha fet que en el lloc de la Carrova l'ocupació humana hagi estat pràcticament secular. Així, per exemple, a la mateixa zona però fora del que és estrictament el recinte arqueològic on vam actuar durant la campanya del 2000, s'han pogut localitzar, al llarg dels anys, troballes dels següents períodes:

- Paleolític: s'hi han recuperat restes de sílex, còdols treballats, etc.
- Neolític: formant part de l'important poblament neolític documentat a banda i banda de la zona de la desembocadura de l'Ebre, a l'àrea estricta de la Carrova s'hi han localitzat eines de sílex, diversos fragments de ceràmica a mà, restes humanes, denes de collaret, etc.
- Ibèric indeterminat: Hi ha diverses troballes d'aquest període, entre les quals es pot citar la localització de diverses sitges, incineracions i inhumacions en el sector on es realitzava l'explotació d'una argilera per part de l'empresa

“Cerámicas del Ebro”, tal i com descriu el dr. F. Esteve Gálvez (ESTEVE GÁLVEZ, 1956)

- Ibèric Tardà: a la zona alta de la Coma el sr. Rigoberto González hi localitzà l’any 1998 un enterrament singular d’època ibèrica, amb abundant presència de vasos ceràmics indígenes i importats i importants elements de metall. Aquest conjunt ha estat objecte d’un estudi aprofundit ben recentment (GARCIA i RUBERT, VILLALBÍ, 2001)
- Romà: el mateix F. Esteve Gálvez hi va excavar l’any 1955 un sector d’una necròpolis romana, revisada i reestudiada darrerament, treball gràcies al qual ha pogut ser datada entre el segle II i el V d.C. (ESTEVE GÁLVEZ, 1999) Aquesta necròpolis, per cronologia i per proximitat física s’haurà de posar en relació, amb tota seguretat, amb la vil·la actualment en curs d’excavació.
- Àrab: A banda i banda de la vall de Zafan la Carta Arqueològica del Montsià també constata l’existència d’un cementiri sarraí, localitzat i “excavat” en el seu moment també pel sr. Rigoberto González. És possible així mateix que algunes de les estructures relacionades amb l’aigua documentades a la zona (bassa, sèquies, regadores, etc. pertanyents a un molí) tinguin un origen àrab, tot i que documentalment en tenim constància a partir del 1313. La toponímia del lloc, així mateix, també sembla tenir un origen àrab, amb topònims originals com *Alcharrova* o *la coma dels Sarrahins* (PERALES, 1975, 98)
- Medieval. A banda de les estructures relacionades amb l’aigua que acabem de mencionar, destaca a la zona la gran torre quadrangular, conjuntament amb una sèrie de dependències annexes avui en dia totalment anorreades. La torre ha de datar-se molt possiblement cap a finals del segle XIII o principis del XIV, i es va bastir en el que llavors eren els límits del domini inicial dels hospitalers a Amposta. Amb tot, es considera que el lloc hi degué existir

anteriorment una torre àrab, formant part de la xarxa de torres de l'Ebre, en la frontera entre els regnes cristians i els musulmans (DDAA, 2000)

Pel que fa al que és estrictament el recinte arqueològic on es va dur a terme la primera campanya d'excavació, cal dir que tradicionalment s'hi havien localitzat gran quantitat de ceràmica romana en superfície, amb una cronologia emmarcada entre el segle II i el V d. C. (GARCIA i RUBERT, 1998) Per tal de constatar fefaentment l'entitat real de les restes, l'any 1998 s'hi van realitzar una sèrie de sondejors, dirigits pel sr. A. Vilaseca. De les poques notícies existents com a resultat d'aquesta actuació (VILASECA, 2000) es desprenia ben clarament l'existència de gran quantitat de murs, disseminats tot al llarg de la superfície avui en dia envoltada per una tanca metàl·lica.

3.- METODOLOGIA EMPRADA I OBJECTIUS DE L'ACTUACIÓ

Per tal de dur a terme l'actuació arqueològica a la vil·la romana de la Carrova s'ha emprat la metodologia de registre HARRIS, tal i com s'establia en el projecte inicial *Intervenció a la vila romana de la Carrova*, de l'Ajuntament d'Amposta en col·laboració amb el Museu del Montsià-Amposta. Aquesta metodologia presenta una gran versatilitat pel que fa referència al registre integral de la seqüència estratigràfica, i en general per tot el que fa referència a la recollida integral del gran volum de dades que dona com a resultat una actuació d'aquest tipus. En aquest sentit, supera àmpliament altres metodologies utilitzades anteriorment, com el mètode Laplace o el mètode Wheeler. La seva combinació de fitxes de registre d'unitats estratigràfiques i fets, seccions generals i particulars, planimetries generals, particulars i seqüencials, inventaris i fotografia ens va permetre agilitar el ritme de treball i la recollida d'informació, així com abandonar tècniques com la del diari d'excavació que, en gran mesura, portaven associades un elevat component d'imprecisió.

Com hem pogut veure en l'apartat dedicat als antecedents de les actuacions a la zona, les actuacions d'aquesta primera campanya venien condicionades per la campanya de sondeig realitzada l'any 1998. Aquests sondeigs van permetre determinar que les

anteriorment una torre àrab, formant part de la xarxa de torres de l'Ebre, en la frontera entre els regnes cristians i els musulmans (DDAA, 2000)

Pel que fa al que és estrictament el recinte arqueològic on es va dur a terme la primera campanya d'excavació, cal dir que tradicionalment s'hi havien localitzat gran quantitat de ceràmica romana en superfície, amb una cronologia emmarcada entre el segle II i el V d. C. (GARCIA i RUBERT, 1998) Per tal de constatar fefaentment l'entitat real de les restes, l'any 1998 s'hi van realitzar una sèrie de sondejos, dirigits pel sr. A. Vilaseca. De les poques notícies existents com a resultat d'aquesta actuació (VILASECA, 2000) es despenia ben clarament l'existència de gran quantitat de murs, disseminats tot al llarg de la superfície avui en dia envoltada per una tanca metàl·lica.

3.- METODOLOGIA EMPRADA I OBJECTIUS DE L'ACTUACIÓ

Per tal de dur a terme l'actuació arqueològica a la vil·la romana de la Carrova s'ha emprat la metodologia de registre HARRIS, tal i com s'establia en el projecte inicial *Intervenció a la vila romana de la Carrova*, de l'Ajuntament d'Amposta en col·laboració amb el Museu del Montsià-Amposta. Aquesta metodologia presenta una gran versatilitat pel que fa referència al registre integral de la seqüència estratigràfica, i en general per tot el que fa referència a la recollida integral del gran volum de dades que dona com a resultat una actuació d'aquest tipus. En aquest sentit, supera àmpliament altres metodologies utilitzades anteriorment, com el mètode Laplace o el mètode Wheeler. La seva combinació de fitxes de registre d'unitats estratigràfiques i fets, seccions generals i particulars, planimetries generals, particulars i seqüencials, inventaris i fotografia ens va permetre agilitar el ritme de treball i la recollida d'informació, així com abandonar tècniques com la del diari d'excavació que, en gran mesura, portaven associades un elevat component d'imprecisió.

Com hem pogut veure en l'apartat dedicat als antecedents de les actuacions a la zona, les actuacions d'aquesta primera campanya venien condicionades per la campanya de sondeig realitzada l'any 1998. Aquests sondeigs van permetre determinar que les

restes arqueològiques es localitzaven en els dos sectors que es podia dividir la zona: aquests dos sectors van ser definits aprofitant l'estructura que actualment presenta la zona, i en la qual es podia apreciar ben clarament l'existència de dos bancals, feixes o nivells, situats en cotes diferenciades, i separades per un antic marge de pagès, el qual, així mateix, actuava de mur de contenció de les terres situades en el nivell o sector superior.

Pel que respecta a les restes recuperades en aquell moment, però, s'intuïa que les que es documentaven en el nivell superior presentaven un estat de conservació pitjor que les del sector inferior. Aquest fet es va atribuir en aquell moment a la menor potència de l'estrat de terra superficial que cobria les restes arqueològiques del sector superior, tot i que restava pendent d'una actuació en extensió que permetés precisar la realitat d'aquest fet.

Partint d'aquestes premisses, els objectius generals plantejats abans de la intervenció realitzada en aquesta primera campanya (1/2000) eren els següents:

- Determinar l'entitat real de les restes arqueològiques documentades en el sector superior, així com establir l'estat de conservació de la seqüència estratigràfica que les cobria.
- Actuar en extensió en el sector inferior, per tal de determinar fins allà on fos possible l'extensió en superfície de les restes arqueològiques documentades durant els sondeigs de l'any 1998.
- Excavació integral d'alguna de les estructures documentades en el sector inferior, amb les mires posades a poder precisar l'abast cronològic de la vil·la romana

4.- DESCRIPCIÓ GENERAL DE L'ACTUACIÓ

L'actuació a la zona es va fer, doncs, partint de tots els condicionants suara esmentats. La zona presentava *a priori* l'aspecte normal d'una finca en la qual fa temps que no s'hi conrea, és a dir, es constava l'existència d'una gran quantitat de vegetació de tipus ruderal i arbustiva cobrint tots els sectors. Seguint els objectius marcats, l'actuació va partir de dues cates originals, realitzades cadascuna d'elles en un dels sectors definits anteriorment: la **cata 1**, en el **sector 1** o marge superior, i la **cata 2**, en el **sector 2** o inferior.

4.1.- SECTOR 1.

Els resultats dels sondejos de l'any 1998 feien pensar, pel que respecta al **sector 1**, situat en una cota més alta que el **sector 2**, que aquesta zona del jaciment presentava un estat de conservació bastant dolent. Els objectius de l'actuació en aquest punt es centraven, doncs, no tan sols en la determinació de l'entitat de les restes conservades si no, a més, en tractar de determinar l'estat de conservació real de les estructures. Aquests dos objectius van ser assolits amb èxit, i de forma bastant ràpida, a partir dels treballs d'excavació del que es va denominar **Cata 1**, centrant-se a partir d'aquell moment els esforços en el **sector 2**, el qual ràpidament va mostrar també com les estructures presentaven un millor estat de conservació. Malauradament, degut als forts aiguats provocats pel temporal de llevant l'octubre del 2002 i que van afectar de forma tan greu el conjunt de les Terres de l'Ebre en general i la comarca del Montsià en particular, els treballs en el **sector 2** van haver de ser interromputs. Efectivament, el fet que aquest **sector 2** es trobi en una cota bastant baixa va tenir com a conseqüència que es veiés fortament afectat per la inundació general de la zona de la Carrova i, posteriorment, pel naixement d'una font d'aigua a l'interior mateix de **l'àmbit 1**. Per tot plegat, l'atenció dels treballs d'excavació va haver de centrar-se, una altra vegada, en el **sector 1**, realitzant-se una ampliació de la **cata 1** primigènia seguint els sentits nord i oest.

4.1.1.- CATA 1. Seqüència estratigràfica

La cata 1 (C1) es va plantejar inicial com un quadrat de 5 x 5 metres (25 metres quadrats), el qual aprofitava com a un dels seus costats una de les rases longitudinals obertes durant els sondejos de l'any 1998. Aquesta rasa havia deixat al descobert un paviment d'*opus signinum*, en clara relació amb un possible parell de murs realitzats amb grans pedres de tipus calcari i de conglomerat de còdols, fet que feia pensar en la possible existència d'un àmbit d'habitació. És per això que es va escollir aquest punt per iniciar l'excavació en aquest **sector 1**.

La cata presentava un primer nivell (0/SUP), general a tot el quadrat, d'una terra de color marró clar, barrejada amb graves, no massa dura, i amb una abundant presència de fragments de ceràmica. Aquesta unitat estratigràfica reposava i cobria directament tot el conjunt de les restes estructurals documentades a la cata (UE's 1001, 1002, 1003, 1004, 1010, 1016), els efectes de diverses actuacions modernes sobre aquestes estructures (UE's 1005, 1006, 1007, 1014), així com altres paquets estratigràfics de la cata (UE's 1009, 1008, 1015) (*vide* secció S1001 i planimetria P1001). El conjunt ceràmic recuperat en aquesta UE 0/SUP presenta una gran disparitat cronològica, abastant des de l'època ibèrica fins a ceràmica d'època moderna i contemporània. En general es tractava d'un nivell molt i molt remogut, amb moltíssima presència d'intrusions modernes, amb tota seguretat com a conseqüència dels continuats treballs agrícoles a la zona.

Pel que fa a les estructures, la seqüència estratigràfica va permetre documentar en primer lloc la cantonada d'una unitat d'habitació, la qual va ser definida com a **ÀMBIT 2 (A2)**¹, i de la qual tan sols teníem constància en un principi en el sector nord d'aquesta cata. Aquest àmbit es va definir de bon principi a partir de l'existència de dos murs (1003 i 1004), els quals conformaven una de les cantonades de **A2**. Malauradament aquesta

¹ Per tal d'individualitzar els àmbits es va adoptar una numeració de tipus seqüencial per a tot el conjunt del jaciment. Es va establir, per tant, que aquesta numeració seria independent del sector en el qual es documentés l'estructura, ja que d'aquesta manera evitàvem els possibles inconvenients futurs produïts per la coincidència en la numeració dels àmbits, en unes habitacions que, molt versemblantment, haviem de formar part d'una mateixa estructura o edifici. Això explica el per què la unitat d'habitació documentada a

cantonada apareix ara com ara completament desballestada i perduda degut a l'actuació, molt agressiva, d'una màquina, possiblement una o unes relles d'arada, la qual va deixar l'empremta del seu pas per aquest precís punt (1014). El mur est (1004) està construït a partir de l'ús combinat de pedra calcària i morter de calç, el qual actua de ciment entre les pedres. En el cas del mur oest (1003) es combina l'ús de la pedra calcària amb els blocs de conglomerat², tot i que no resultava tan evident a primera vista que aquesta estructura funcionés com a mur, ja que les pedres no presentaven mostres de morter de calç, tret d'alguna petita evidència i, a més, l'excavació no ha permès documentar l'existència de la filada de pedres que hauria de correspondre a la cara vista exterior d'aquest mur, això és, pel seu cantó oest. La conclusió final va ser que en el cas d'aquesta unitat estratigràfica estàvem davant dels fonaments d'un mur, completament arrasat.

En general cal dir que aquests dos murs o estructures presenten molt poca entitat pel que fa a la seva alçada. En general, una sola filada de pedres denota, en el millor dels casos l'existència d'aquests murs, i a voltes aquesta única filada de pedres ni tan sols existeix. Aquests murs, en el seu actual estat de conservació s'han de categoritzar com a fonaments d'uns murs ja inexistents degut a l'estat d'arrasament general de l'estructura.

Situat exteriorment a A2, i adossat al mur 1004 es va localitzar una gran estructura de planta rectangular, molt regular, realitzada amb la mateixa tècnica dels murs (pedra i morter de calç) (1010). La seva construcció va comportar no tan sols l'excavació d'una gran rasa que va retallar els nivells estratigràfics inferiors (1011-1012), sinó també el retall de part de la roca mare natural (1013), amb l'objectiu d'obtenir una superfície ben plana sobre la qual assentar l'estructura. Cal considerar que es tracta d'una mena de contrafort destinat a donar més consistència al mur 1004³. Si acceptem aquesta premissa hem d'acceptar igualment que el mur 1004 és un mur de façana, és a dir, un mur que mira directament cap a l'exterior de l'edifici.

C1 fos numerada amb el dígit 2, ja que en aquell moment ja s'havia pogut documentar un altra àmbit (A1) en el sector 2.

² Aquests elements petris que conformen les estructures corresponen al tipus de roca que trobem pels voltants. En el cas concret del conglomerat, es tracta clarament de fragments extrets de la roca mare local, formada per aquest conglomerat de còdols petits i graves

Emmarcat pels dos murs que acabem de definir vam poder reconèixer una superfície llisa, corresponent a l'interior de l'àmbit. Es tracta d'una superfície de paviment realitzada amb *opus signinum*, per a construir la qual es va seguir una tècnica seqüencial que nosaltres hem estructurat a partir de tres unitats estratigràfiques que se solapen les unes a les altres. Així, de baix a dalt trobem:

- un nivell de *rudus* (1015/1016), realitzat a partir de la superposició de dos o tres nivells horitzontals de pedra calcària de mitjà tamany, lligada amb argila, i que en total presenta una potència mitjana d'uns 20 cm.
- un nivell gravòs (1002), de pedra molt més petita que en el nivell inferior barrejada amb gran quantitat de fragments de ceràmica i terrissa trinxada, tot lligat amb morter de calç, i que constitueix de fet pròpiament la part immediatament inferior de la superfície de l'*opus signinum*. La seva potència és d'uns 6-8 cm.
- un nivell superior (1001), sense gairebé presència de pedres o ceràmica, que presenta una superfície molt i molt allisada i extraordinàriament horitzontal a jutjar per la regularitat de les mesures de les cotes. Es realitza a partir de morter de calç molt fi i depurat, constituint una fina capa d'uns 2-4 cm. de potència.

Encara que la seqüència constructiva d'aquest paviment és molt clara, cal dir que l'estat de conservació d'aquestes unitats estratigràfiques no és gaire bo. Els treballs agrícoles moderns han afectat intensament també aquests nivells, de tal manera que el nivell superficial del *signinum* (1001) es conservava tan sols aproximadament en un 35% de la superfície interior del fragment de l'àmbit documentat fins aquell moment a C2, quedant a la vista els nivells immediatament inferiors (1002 i 1015/1016), els quals així

³ Altres estructures documentades en el sector 2 de la vil·la semblen respondre també a aquesta mateixa funció de contraforts dels murs.

mateix presenten mostres evidents de l'acció destructiva de les relles d'arada (**1005, 1006, 1007 i 1014**).

Pel que fa a l'exterior del que és estrictament **A2** la cata mostrava així mateix una seqüència diversa segons on situem el nostre punt d'atenció. Pel que fa al sector sud d'aquesta, just per sota del nivell superficial es va poder documentar un nivell de terra (**1008**), d'un color marró clar, amb poca presència de ceràmica, tot i que cal dir que aquesta presentava una coherència cronològica molt superior a la del nivell immediatament superior. Aquest nivell és general a tota la meitat est de la **cata 1**, i cobreix en part els nivells de *rudus* localitzats a l'exterior de **A2** i dels quals en parlarem posteriorment. Amb tot, no es pot descartar que aquesta solapació de **1008** sobre el *rudus* sigui més aparent que real, i que s'hagi produït com a conseqüència, una altra vegada, del treball de l'arada, concretament de la rella que va deixar l'empremta **1014**. Al nostre entendre, doncs, **1008** ha de ser considerat com un paquet de farciment o de circulació, que cal posar en relació amb el nivell de circulació de l'àrea en època romana. En el sector est de la cata, i també exteriorment a l'**àmbit 2**, trobem el nivell **1009**, que presenta una problemàtica explicativa similar a la descrita per a **1008** i que, de fet, ha estat assimilat en l'anàlisi estratigràfic final a aquest darrer nivell, degut a que la seva diferenciació en el registre es deu tan sols a l'existència de **1010**, situat entre les dues unitats estratigràfiques.

Per sota d'aquests nivells (**1008 i 1009**) trobem, pel que respecta als sectors sud i est de la cata, exteriorment a l'**àmbit 2**, sengles nivells estratigràfics (**1011 i 1012**), clarament assimilables entre si de la mateixa forma que succeïa amb **1008 i 1009**. Es tracta d'uns nivells extraordinàriament interessants degut a l'abundant presència de material ceràmic corresponent al període ibèric tardà (ceràmica ibèrica i campaniana majoritàriament, però també es va poder recuperar fins i tot una moneda ibèrica). Són nivells molt i molt compactes, d'una terra color groguenc, homogènia i depurada, d'una potència mitjana d'uns 20 cm. i que s'anaven fent més estèrils, pel que respecta a la presència de ceràmica, com més a baix ens situem en el nivell o cota. Associat a aquest nivell es va poder documentar una llar simple formada per un taca de cendres associada a

quatre pedres recremades de tamany mitjà (**FET 1**). Les rases de fundació dels murs romans de l'àmbit 2 retallen aquest nivells ibèrics. Cal dir, finalment, que aquests nivells s'assenten directament sobre la roca mare (**1013**), constituïda per un conglomerat de grava, com ja hem esmentat anteriorment.

Resta per explicar en aquesta **cata 1** el sector oest de la mateixa. Aquest sector presenta una problemàtica encara major si cap que la resta degut bàsicament a que els fenòmens destructius l'han afectat en una mesura encara més gran que a la resta del sector. Efectivament, podem observar com els nivells de *rudus* (**1016**) i de *signinum* (**1002**) tenen una continuïtat per aquest punt, fora del que és estrictament **A2**, és a dir, de manera exterior a la zona delimitada pels murs **1003** i **1004**. Aquesta presència és evident però està molt malmesa, i feia impossible, en aquell moment de l'excavació, determinar si aquestes restes pertanyien a un altre àmbit contigu a **A2** o bé a una zona no coberta, exterior a l'estructura edilícia en si, però pavimentada. Pel que fa a la resta de la seqüència estratigràfica, aquesta repeteix l'esquema documentat en la resta de la cata, amb un nivell de *rudus* (**1015/1016**) i per sota un nivell **1017** clarament assimilable als nivells ibèrics **1011/1012**.

4.1.2.- AMPLIACIÓ DE LA CATA 1 EN DIRECCIÓ NORD. Seqüència estratigràfica

La seqüència estratigràfica de les ampliacions fetes a partir de la cata 1 en direcció nord i oest respon en línies general als trets marcats per la seqüència documentada en l'àrea ja excavada anteriorment. Així, pel que respecta a l'ampliació en direcció nord es va poder documentar igualment l'existència d'una potent capa superficial (**0/SUP**), amb unes característiques idèntiques al que s'havia pogut observar anteriorment. Aquesta capa superficial, un clar nivell revolt i molt afectat per les tasques agrícoles, cobria directament un conjunt d'estructures les quals, així mateix, també presentaven un mal estat de conservació per idèntiques raons. Amb tot, les actuacions en aquest punt van donar com a resultat la continuïtat linial dels murs **1004** i **1003**, així com el descobriment d'un nou

mur (UE 1023), paral·lel a 1004. Així doncs, arribats a aquest punt es podia ja confirmar l'existència del que anteriorment havíem denominat **àmbit 2**, del qual hauríem localitzat els dos murs llargs (1004 i 1023) i el costat curt sud (1003). A més d'això, projectant longitudinalment en l'espai els dos murs llargs, 1004 i 1023, en sentit nord-est es pot confirmar sense cap mena de dubte que aquests es corresponen, respectivament, amb els murs 2025 i 2034 (**Sector 2**). Conseqüentment, la unitat i continuïtat estructural entre els sectors 1 i 2 quedava confirmada, tot i l'estreta línia de terreny encara no excavada, corresponent al marge de pagès i situat entre tots dos sectors.

Entre aquests dos murs l'excavació va permetre documentar la continuïtat tan sols en part dels nivells superiors (1001 i 1002) del paviment *d'opus signinum* de l'**àmbit 2** documentat anteriorment a la **cata 1**. Efectivament, la superfície del *signinum* (1001) deixà de documentar-se molt ràpidament a mida que l'excavació de l'**àmbit 2** avançava cap al nord, i pocs centímetres després va succeir el mateix amb la capa immediatament inferior (1002). La capa de rudus no existia ja en aquest punt de l'àmbit, degut al fet que les seves funcions es van substituir amb el retallat de la roca mare, que en aquest punt té unes cotes més altes que les que mostrava a C1. En les escletxes de la roca mare es va poder documentar restes del nivell de preparació de paviment 1002. Les profundes marques de l'arada en aquesta roca i ens els nivells de paviment deixaven ben clar la causa del profund estat de degradació dels nivells de circulació de A2.

No es va poder documentar l'existència d'un mur de tancament de l'**àmbit 2** pel seu cantó nord, la qual cosa fa pensar en la possibilitat que es tractés originalment d'un únic àmbit, de grans dimensions. No pensem, però, que tot i la clara connexió entre els murs 1004-2025 i 1023-2034, respectivament, s'hagi de considerar que els **àmbits 2 i 3** conformin una unitat de funcionament espacial. La nostra proposta va més en el sentit de proposar una separació física entre els dos àmbits, tot i que caldrà esperar a una futura campanya per tal de confirmar l'existència d'una clara separació física, és a dir, un mur, entre tots dos espais. Aquest mur, cas d'existir, ha de situar-se just per sota de l'actual mur de pagès, i la seva existència ha de venir a explicar, també, la forma com l'estructura

de la vil·la soluciona el problema del fort desnivell aparent existent entre els dos sectors del jaciment.

Per últim, tocant al mur **1004** pel seu cantó est, això és, exteriorment al que és estrictament l'àmbit **2**, es va documentar un petit nivell d'*opus signinum* (**1029**), que estratigràficament era cobert per aquest mur. En aquest *signinum*, a més, s'hi havia realitzat un orifici circular còncau (**1024**) i un altre de rectangular (**1030**), en relació probablement a algun tipus d'estructura que no va ser possible de determinar durant aquesta campanya.

A banda d'aquestes estructures, les quals es poden adscriure clarament a una mateixa fase de funcionament, l'excavació d'aquesta zona va proporcionar evidències d'actuacions constructives i destructives pertanyents a període diferents. Efectivament, en l'extrem nord d'aquesta cata, tocant ja el perfil del marge de pagès modern, va aparèixer un nou mur (**1026**). Aquest mur, però, no es pot posar en connexió amb les restes recuperades fins al moment per diversos motius, entre els quals podem destacar tres. Un és el tipus de parament, realitzat a partir de l'ús de pedra de mitjà i petit tamany, sense un ordre de filades clar i unides amb argila. Aquesta estructura de pedres funcionava clarament com a sòcol d'un mur de tapia, del qual es van poder documentar algunes petites evidències. Un altre dels elements distintius d'aquest mur és la seva orientació, que no té res a veure amb la que presentaven absolutament tota la resta de murs documentats fins al moment. I el tercer i més definitiu si cap és que la construcció d'aquest mur va suposar la confecció d'una rasa de fonamentació (**1031**), la qual va fracturar el mur **1023** i les restes de preparació de *signinum* (**1002**) existents encara en aquest sector de **A2**. Així, doncs, podem confirmar l'existència en aquest **sector 1** d'una construcció posterior al funcionament estricte del gruix de les estructures de la vil·la, però ara com ara no podem avançar res pel que respecta a la seva datació.

I per acabar cal deixar constància encara de l'existència d'una gran rasa d'ús incert (**1032**), tot i que possiblement relacionat amb tasques agrícoles, la qual arrasava part del conjunt de les estructures documentades en el conjunt del **sector 1**. La seva

datació és encara més incerta si cap que l'estructura **1026**, ja que la seva excavació va donar com a resultat que es trobava reomplerta pel mateix nivell superficial (**0/SUP**) que cobreix el conjunt del sector.

4.1.3.- AMPLIACIÓ CATA 1 DIRECCIÓ NORDOEST. Seqüència estratigràfica

Deixant de banda el nivell superficial, comú a tot el conjunt del **sector 1** i abastament definit anteriorment, el sector nord-oest resulta més confús pel que fa a les estructures documentades. Això és degut a que l'estat de conservació d'aquesta zona és molt deficitari. Amb tot, es va poder documentar algun element força interessant. Així, doncs, es va constatar l'existència d'un nou mur (**1028**), continuació del mur **1023**, del qual, però, resta separat pel mur **1003**, que en aquesta ampliació nord-oest va mostrar una clara continuïtat més enllà del que és estrictament **l'àmbit 2**. En clara connexió amb **1028**, a més, es va poder constatar l'existència d'un nivell d'*opus signinum* (**1033**). El conjunt d'aquest nivell de paviment més el mur **1028** va permetre confirmar la hipòtesis realitzada en el moment d'excavar **C1** en el sentit que les restes de *signinum* documentades exteriorment a **l'àmbit 2** i més concretament al sud i tocant el mur **1003** podien correspondre a un nou àmbit. Aquest nou àmbit ha estat denominat **àmbit 10** i, molt probablement, ha de presentar un estat de degradació molt avançat, fet que es podrà comprovar quan es pugui continuar l'excavació d'aquest sector.

Per altra banda, aquesta ampliació no va poder ser completada pel que respecta a l'excavació integral de tota la zona. En aquest moment es constata tan sols la probable pèrdua de continuïtat del mur **1003**, possiblement obliterat o fracturat per un conjunt de pedres de petit i mitjà tamany (**1034**) el qual, molt possiblement, s'haurà de posar en relació amb el mur **1026**, tot i que aquest fet no podrà ser confirmat fins que, properes campanyes, permetin finalitzar l'excavació d'aquesta zona.

4.1.4.- AMPLIACIÓ CATA 1 DIRECCIÓ SUDOEST. Seqüència estratigràfica

En l'angle sud-oest de la **cata 1** havien aparegut, en el moment d'excavar aquest espai, un seguit de pedres de mitjà i gran tamany (**1021**), posicionades en forma d'arc sobre el terreny. Es tractava clarament, degut a la seqüència estratigràfica i al material recuperat, d'un fragment d'una estructura ibèrica d'ús indeterminat, ja que la seva situació estratigràfica en relació amb la unitat estratigràfica no deixava dubtes al respecte. Amb l'objecte d'intentar definir fins allà on fos possible l'abast i la funcionalitat d'aquesta estructura es va ampliar **C1** pel seu cantó sud-est, tot i adequant la superfície ampliada amb el temps restant d'excavació. El resultat va ser la localització de part d'una estructura ibèrica (**FET3**) formada per un conjunt de pedres disposades aparentment en forma semicircular i planes sobre el terreny. En el seu interior es va poder documentar un nivell de terra marronosa (**1025**), similar en línies generals al nivell **1011**, però amb una presència molt marcada de taques carbonoses i vermelles, productes possiblement de rubefacció, i per sota d'aquest nivell, i en contacte directe amb les pedres planes del fons, un paquet vermell intens (**1027**) amb alguna evidència d'haver constituït la solera d'un foc durant un cert temps ja que, en alguns punts, presentava una superfície endurida. En conjunt, doncs, cal pensar en la possibilitat que el **FET3** es tracti d'una gran llar o forn d'època ibèrica, el qual en principi no es pot associar amb cap altra estructura, com per exemple podria ser una habitació. Amb tot, considerem que la localització d'aquest element, força ben conservat tenint en compte la seva situació, dona forces esperances de poder localitzar, en futures campanyes, més evidències estructurals de l'ocupació d'època ibèrica tardana en aquest punt de la Carrova.

4.1.5.- Altres

Per finalitzar amb les evidències arqueològiques proporcionades per aquest **sector 1** mencionarem la localització, al damunt de la roca mare que marca el canvi de cota entre la terrassa on es troben situats els **sectors 1 i 2** i aquella on està situada la zona de pic-nic i d'esbarjo infantil propietat també de l'Ajuntament d'Amposta, d'un mur de pedra de

mitjà tamany lligada amb morter de calç. Aquesta estructura no ha estat pràcticament delimitada i ni molt menys excavada encara, però la seva situació i l'orientació que apunten ens reafirmen en la possible existència d'estructures constructives d'època romana fora del que és estrictament la zona arqueològica actual, delimitada per la tanca metàl·lica.

4.1.6.- Procés de formació general de la seqüència estratigràfica del SECTOR 1

Tot i les dificultats derivades del mal estat de conservació del conjunt de les estructures documentades, es pot fer una primera proposta de la manera com es va formar la seqüència estratigràfica registrada en aquest **sector 1**. Cal dir, en tot cas, que aquesta proposta queda pendent dels resultats de les properes campanyes d'excavació. Així, sembla molt evident que, amb anterioritat a la construcció de les estructures romanes, es documenta una ocupació d'època ibèrica, la qual s'ha de qualificar com a estable en base a la rotunditat de l'estructura (potser una llar o un forn) documentada. Proposem una datació dins de l'Ibèric tardà o època ibero-romana (III-I a.C.) per a aquest nivell.

Amb posterioritat, dintre del període romà però en un moment a hores d'ara encara massa imprecís com per aventurar-se a fer cap tipus d'apreciació, s'edifiquen al menys un parell d'habitacions (**A2** i **A10**) les quals formen part del conjunt de l'edifici documentat en aquesta primera campanya d'excavació a la Carrova. Es tracta dunes habitacions o àmbits que disposen d'un paviment d'*opus signinum*. Sembla clar, igualment, que el mur est de l'**àmbit 2** és un mur de façana o exterior, ja que se li adossa un contrafort.

Malauradament, les excavacions en aquest **sector 1** no ens ajuden a saber encara si l'estructura documentada té un o més d'un moment d'ocupació, degut a l'estat d'arrasament que presenta.

Amb posterioritat a l'abandonament de l'edifici, al menys pel que fa al **sector 1**, s'edifica un altra estructura amb una tècnica edilícia i una orientació radicalment diferent

a les utilitzades per a fer la vil·la. Ara com ara és impossible precisar la datació exacta d'aquesta estructura, tot i que el mode de construir amb l'ús de tàpia fan pensar en la possibilitat que es tracti de restes constructives d'època àrab. Tanmateix, és impossible dilucidar el període al qual correspon la gran rasa que arrasa gran part del conjunt de les estructures del **sector 1**. Finalment, tot plegat es cobreix d'un nivell de terra superficial que, amb el pas dels anys, serà objecte molt versemblantment d'una intensa activitat agrícola. Aquestes tasques del camp arrasaran les estructures del **sector 1** fins a deixar els murs a nivell de fonamentació, i afectant així mateix de forma molt agressiva el paviment de *signinum* i la resta de paquets estratigràfics d'època romana i posteriors (no així els ibèrics, els quals quedaven a una cota molt més profunda) arrasant per tant qualsevol seqüència estratigràfica que pogués haver-se format originalment dins de **l'àmbit 2** o **l'àmbit 10**.

4.2.- SECTOR 2

En l'excavació del **sector 2** vam partir d'una primera cata de 5 x 4 metres (20 metres quadrats), la qual va coincidir de forma purament atzarosa amb els límits íntegres de **l'àmbit 1**, el qual va ser excavat íntegrament, seguint les directrius generals de la primera campanya d'excavació. Amb posterioritat es va procedir a l'obertura superficial d'una gran àrea al voltant d'aquest **àmbit 1**, amb les mires posades ara en la delimitació estructural de l'edifici.

4.2.1.- CATA 2. ÀMBIT 1

Com acabem d'esmentar, els quatre murs que delimitaven **l'àmbit 1** van quedar enquadrats, degut purament a l'atzar, dins dels límits de la **cata 2**. A banda d'aquesta feliç coincidència, també es podia intuir que la majoria d'aquests murs tenien una continuïtat fora de l'àmbit estricte d'aquesta cata. També cal destacar el fet que, com a part dels sondejos de l'any 1998, s'havia realitzat al centre de **l'àmbit 1** un profund forat (**UE 2007**) que arribava fins a roca mare, arrasant l'estratigrafia allà on s'havia realitzat.

Per sort, els voltants d'aquest gran orifici s'havien mantingut intactes i va ser possible de recuperar i registrar correctament l'estratigrafia original.

4.2.1.1- Seqüència estratigràfica

El primer amb que ens vam topiar en començar l'excavació de la **cata 2** va ser amb un nivell estratigràfic superficial (**0/SUP**), amb unes característiques pràcticament idèntiques a les descrites per al mateix nivell en el **sector 1**: terra de color marró clar, barrejada amb graves, no massa dura, i amb una abundant presència de fragments de ceràmica. Immediatament per sota d'aquest nivell, i ja emmarcat pels quatre murs de l'àmbit 1 (**UE's 2002, 2003, 2004, 2005**), trobem el nivell **2001**, general a tot l'àmbit i que es pot considerar un nivell d'enderroc o de farciment amb forta presència de pedres de mitjà tamany, ceràmica trinxada, restes de calç i de morter de calç.

El nivell **2001** cobria un nivell immediatament inferior (**2011**) i aquest, a la seva vegada, a una estructura (**2012**). En el cas de **2011** es tractava d'un paquet de farciment, d'estructura argilosa i compacta amb inclusions de calç, cendres i carbons. Aquest nivell cobreix l'estructura **2012**, una mena d'esglaió rectangular, adossat a la cantonada sud-est de l'àmbit 1 (murs **2005** i **2004**), construït a partir de pedres de mitjà tamany lligades amb morter de calç. Malauradament aquesta estructura s'havia vist afectada parcialment per l'acció de la pala mecànica que va realitzar els sondejos de l'any 1998. Per sota de **2011** també trobem el paquet sedimentari **2013**, que és un interessantíssim nivell de pedres de mitjà tamany disposades de forma horitzontal al llarg de tot l'àmbit. **2013** s'adossava a l'estructura **2012**. Les pedres estaven unides amb una argila color marró fort, molt adherent, i una capa de terra similar a la descrita (la qual conserva el mateix n° d'UE que les pedres superiors) separava aquest nivell d'un altre nivell horitzontal de pedres (**2015**), de similars característiques. El nivell de pedres **2013** sembla a priori que se situava per sota del que es considerarà la safata de fonamentació del mur **2003**, tot i que pel cantó oest de l'àmbit una estructura similar però pertanyent funcionalment al mateix conjunt que el mur **2002** (**2017**) sembla més aviat adossar-se a aquest nivell.

De la mateixa forma que cobria el nivell **2015**, **2013** també cobria a l'estructura **2016**, que versemblantment faria també, de la mateixa manera que **2012**, les funcions d'esglaó, tot i que a una cota inferior a **2012**. Amb tot, cal pensar que tant **2012** com **2016** funcionarien plegats, possibilitant el descens al nivell inferior de **l'àmbit 1**.

El nivell de pedres **2015** no acabava de cobrir el conjunt de tot **l'àmbit 2** ja que en el sector oest d'aquest el que trobàvem, en la mateixa cota, és la roca natural amb una més que evident retallada horitzontal que homogeneïtzava les cotes. La safata de fonamentació **2017** es recolzava directament sobre aquesta roca natural. Per sota de **2015** **l'àmbit 1** presentava una gran diversitat: per una banda, un nivell **2022**, un reompliment d'argila molt flonja amb abundant presència de fragments de ceràmica de color ocre marronós. Aquest nivell estava delimitat, per una banda, per la unitat estratigràfica **2023**, safata de fonamentació dels murs **2003** i **2004**, realitzada en morter de calç i la qual va ser construïda, molt probablement, a partir d'una rasa realitzada en el nivell **2022**, que hem descrit anteriorment. Pel cantó oest, **2022** estava delimitat per la roca natural retallada horitzontalment (**2014**). I per la banda sud, per una banda **2022** passava per sota de les estructures **2016** i **2012**, per acabar sent limitat per **2014**, i per altra banda restava limitat per **2024**, una acumulació de pedres barrejades amb una argila fosca, realitzat amb tota probabilitat per a acabar d'anivellar la superfície interior de **l'àmbit 1**. Finalment, tots aquests nivells (**2017**, **2022**, **2023**) descansaven directament sobre la roca mare (**2014**), que en la part central, nord i est fa una capbussada, situant-se a una cota inferior respecte l'alçada que presenta en els sectors sud i oest de **l'àmbit 1** on, recordem, apareixia amb la superfície retallada com a conseqüència d'una acció clarament antròpica.

4.2.1.2- Procés de formació de la seqüència estratigràfica

El procés de formació de la seqüència estratigràfica de **l'àmbit 1** s'inicia amb un nivell d'ocupació d'època ibèrica, testimoniada bàsicament per l'estrat **2022**. Aquest nivell, general fins ara com ja hem vist a tots els sectors del jaciment on s'ha pogut actuar en profunditat, apareix en aquesta zona en un estat de conservació pitjor que el que documentem a la resta de zones. No hi apareixen associades estructures, però si material

ceràmic. Aquest material constitueix un conjunt de 72 fragments de ceràmica entre els quals destaquen un pivot d'àmfora (CAR00-2022-21) i un parell de fragments de grans contenidors a torn ibèrics de vora de coll de cigne (CAR00-2022-4 i CAR00-2002-1/2/3). Tot el conjunt permet fer una datació dins del període ibèric, molt possiblement en època tardana o iberoromana, però no disposem de cap element que permeti realitzar una datació més concreta.

Sobre aquest nivell s'edificaran les estructures de la vil·la en general i les de **l'àmbit 1** en particular. Per tal de construir l'àmbit es realitzaran tota una sèrie d'actuacions tendents a l'anivellament del terreny: retall horitzontal de la roca natural, retall horitzontal del nivell ibèric allà on calia, i anivellament amb pedres i argila allà on la roca i el nivell **1022** experimentaven una baixada sobtada de cota.

Posteriorment es realitzen les safates de fonamentació dels murs. Per a això, es fan servir una diversitat de tècniques: el mur **2002** aprofita en part la cota alta de la roca mare **2014** com a safata, i completa amb pedres de gran i mitjà tamany allà on la roca baixa. Els murs **2003** i **2004** segueixen una dinàmica similar, però combinen l'ús de la pedra amb una safata rectangular realitzada a base de morter de calç en determinats sectors on la roca fa una baixada de cota especialment intensa. Per últim, el mur **2005** s'assenta completament al damunt de la roca. En quant a l'ordre d'edificació, el primer mur en ser construït és **2005**, que per altra banda és un dels murs llargs de façana del conjunt de l'edifici. Posteriorment s'edifiquen **2004** i **2002**. Mentre que **2004** té una longitud limitada a la longitud de **l'àmbit 1**, **2002** continua més enllà del que són els límits estrictes de l'espai. Per últim, es construeix el mur **2003**. Amb tot, aquest mur presenta una problemàtica específica: el procés d'excavació ha permès plantejar la possibilitat que algunes de les unitats estratigràfiques (bàsicament **2013** i **2015**) passin per sota d'ell. Amb tot, com que es tracta de dos nivells de pedres, cap la possibilitat que hàgim confós aquests nivells amb la safata de fonamentació de **2003**. La solució a aquesta problemàtica específica vindrà donada sense cap mena de dubte per l'excavació de l'àmbit contigu a **A1**, **l'àmbit 6**, la qual possibilitarà determinar la continuïtat o no dels nivells **2013** i/o **2015** per sota del mur **2003**. En tot cas, conjuntament amb els murs es construirà un

sistema de descens a l'interior de l'àmbit/dipòsit, constituït per un parell de graons fets a base de pedra i morter de calç.

La solució de la forma com es fonamenta el mur **2003** serà de vital importància en properes campanyes d'excavació. Ara com ara considerem que aquest mur es construeix en un segon moment. És a dir, plantejem la hipòtesi que en un primer moment l'**Àmbit 1** restés obert pel nord. Durant aquest període no existirien tampoc els dos graons (**2012** i **2016**). És tracta d'un moment incert, degut a que, aparentment, el nivell de circulació original d'aquest àmbit seria l'original del terreny en època ibèrica, possiblement retallat i homogeneïtzat, però no ha proporcionat cap element significatiu de datació. En un segon moment es decidiria transformar aquesta petita habitació (?) en una mena de dipòsit. Per tal d'aconseguir-ho es construiria el mur **2003**, que tancaria l'espai rectangular, i també els dos graons de descens a l'interior. Resulta igualment incert, per idèntiques raons, la datació del moment en que es produeix aquest transformació de l'habitació en un dipòsit.

En un moment posterior es realitzarà un orifici d'evacuació (**2025**) en el mur **2004**, a mitja alçada. L'ús i la utilitat d'aquest orifici també haurà de venir a ser explicat gràcies a l'excavació de l'**àmbit 4**, gràcies a la qual molt probablement establirem una connexió d'aquest orifici amb alguna mena d'estructura relacionada en l'altre espai. Resulta difícil ara com ara establir el moment de construcció d'aquest orifici. La seva factura és força irregular, i resulta evident que no s'havia previst originalment que el mur **2004** disposés d'aquest orifici. La seva realització s'ha de posar en relació amb les tasques a que estava destinat aquest dipòsit, i a banda caldria establir també si aquest orifici es fa en el mateix moment de construcció del mur **2003** i els graons **2012** i **2016** o bé en un segon moment d'utilització del dipòsit.

A continuació, en un altre moment posterior, es decideix colmatar el dipòsit. Aquesta acció es realitza de forma metòdica, sistemàtica i contundent. El fet de disposar dos nivells de pedra successius, un al damunt de l'altra, i aquestes pedres es diposin de manera absolutament regular demostra que els constructors tenien la intenció d'establir un bon fonament, uns nivells que colmatessin l'espai de l'antic dipòsit però que

permetessin disposar d'una superfície (un nou sòl) sense por que aquesta acabés cedint poc a poc per la plasticitat dels materials utilitzats per a aconseguir-ho. Aquest procés de colmatació acaba cobrint tot el conjunt d'estructures existents, incloent l'orifici i els graons.

És molt possible que el nivell **2001** i àdhuc **2011** formin part igualment d'aquesta reestructuració. Conformarien la part superior de la colmatació. Des d'aquesta perspectiva, el nivell de circulació, paviment o sòl corresponent a aquesta reestructuració se situaria originalment al damunt de **2001**. No podem saber si aquest paviment estava fet a partir d'argila batuda o bé existia un autèntic paviment *d'opus signinum*. En tot cas, ja es trobava perdut completament abans de començar l'excavació d'aquest àmbit, degut al gran nivell de destrucció que presenta la vil·la en aquestes cotes. El moment de colmatació del dipòsit i de construcció del nou paviment s'ha de portar a un moment del Baix Imperi, molt possiblement cap a la segona meitat del segle IV d. C.

Aquesta colmatació de l'estructura ha de tenir la seva explicació, molt probablement, en una reestructuració general del conjunt de l'edifici, la qual comportaria l'elaboració de nous paviments, per a realitzar els quals caldria, prèviament, reomplir els espais existents anteriorment. Malauradament, aquests darrers paviments han desaparegut com hem vist, en la pràctica totalitat de l'edifici, al menys pel que respecta al seu **sector 2**, degut a l'agressivitat de les tasques agrícoles realitzades.

4.2.2.- ÀREA NORD, EST I OEST

Un cop constatat l'estat de conservació de les estructures a partir dels treballs realitzats a la cata 2, es va poder plantejar la problemàtica de la resta del jaciment. Pel que fa a l'estratigrafia, l'excavació prèvia d'aquesta cata, conjuntament amb les evidències dels sondejos de l'any 1998, demostraven ben a les clares l'existència d'una capa de terra superficial que, depenent dels sectors, superava els 50 cm. de profunditat. En conseqüència, es va optar per aixecar aquesta capa superficial en tota l'àrea que havíem definit com a sector 2, és a dir, aproximadament una miqueta menys del 50% de

tota l'àrea de la zona més baixa del jaciment. Aquesta actuació es va realitzar amb l'ajut d'una màquina retroexcavadora⁴, la qual va treballar en tot moment amb una cura extrema, a més del seguiment directe i continu per part nostra de la seva activitat. El resultat de tot plegat va ser el descobriment d'un total de 7 àmbits, els quals, afegits a l'àmbit 1 ja excavat conformaven bona part d'un gran edifici, versemblantment una vil·la.

- **Àmbit 3 (A3):** (*vide* següent apartat).

- **Àmbit 4 (A4):** Gran habitació rectangular situada a l'est de l'àmbit 1, amb el qual comparteix el mur mitjaner **2004**. Un dels seus costats llargs està constituït pel llarg mur de façana **2005**, compartit també pels àmbits 1 i 3. Paral·lel a aquest mur llarg tenim l'altre mur longitudinal **2028** i, finalment, el mur que tanca l'àmbit és el **2027**, el qual mostra una continuïtat vers el nord, constituint possiblement un dels altres murs de façana de l'edifici. Semblen que es poden determinar un parell de contraforts, un adossat al mur **2005** (**2035**) i un altre al mur **2027** (**2044**). Malauradament, els problemes derivats de les inundacions patides al jaciment han impedit dibuixar amb detall el contrafort **2035** i en absolut el **2044**. L'àmbit resta per excavar.

- **Àmbit 5 (A5):** Habitació pràcticament quadrangular, situada al nord de l'àmbit 4. Amb aquest darrer àmbit comparteix la paret mitjanera **2028**. El mur de façana est de l'edifici (**2027**) també fa de paret d'aquest àmbit, que pel nord és tancat pel mur **2032**. Finalment, la banda oest és tancada pel mur **2029**. L'àmbit resta per excavar.

- **Àmbit 6 (A6):** Habitació situada en el punt central del conjunt de l'edifici fins ara descobert en aquest sector 2. Forma quadrangular. Pel sud el seu tancament es fa conjuntament amb els murs **2003** i **2028**, per l'est pel mur

⁴ Voldríem destacar i agrair en aquest punt la tasca realitzada pel palista, "Maso", el qual va tornar a demostrar la seva eficàcia i delicadesa pel que respecta a l'ús d'una màquina com la pala retroexcavadora en un jaciment arqueològic, activitat en la qual ja disposa de certa experiència en haver treballat anteriorment en altres jaciments com el Castell d'Amposta o el Castell d'Uldecona.

2029, i per l'oest pel 2002. Pel nord el mur 2033 s'adossa amb el mur 2029 però no acaba de connectar amb el 2002, intuïnt-se un possible accés a l'àmbit per aquest cantó nord. El procés d'excavació s'havia iniciat en aquest àmbit, però va haver de ser ràpidament aturat degut a la inundació del jaciment.

- **Àmbit 7 (A7):** Àmbit rectangular amb orientació est/oest. Per la dreta trobem el mur 2029, pel sud comparteix mur, 2008, amb l'àmbit 6. Pel nord, el 2030. Pel que fa al mur oest trobem una dualitat de murs, el 2002 i el 2031, els quals plantegen una problemàtica força interessant relacionada amb la seqüència de fases de l'edifici, la qual no podrà ser resolta fins a l'excavació dels àmbits 7, 6 i 8. Àmbit no excavat.
- **Àmbit 8 (A8):** Gran àmbit de tendència quadrangular, del qual disposem per la banda est el mur 2031 i pel sud el mur 2034, compartit conjuntament amb l'àmbit 6. Pel que fa al mur nord, l'àmbit es troba tancat possiblement pel mur 2030, però això haurà de ser confirmat per futures campanyes d'excavació. En quant a l'oest de l'habitació res no en podem dir fins ara, ja que no ha estat localitzat cap tancament. A tall d'hipòtesis es pot plantejar la possibilitat que l'àmbit 8 constitueixi un gran pati central de l'edifici. Àmbit no excavat.
- **Àmbit 9 (A9):** L'àmbit 9 és també un àmbit que encara no ha estat delimitat completament. Efectivament, disposem del mur sud (2032) i del mur oest (2029). Per l'oest, molt probablement el mur 2027 continua cap al nord, però és un fet que queda per determinar. I en quant al nord, no disposem ara com ara de cap evidència. Àmbit no excavat.

4.2.2.1.- L'ÀMBIT 3

Fora de l'àmbit 1, en el sector 2 tan sols va ser possible d'excavar l'àmbit 3, en la seva pràctica totalitat. Es tractava d'un àmbit força afectat per les activitats agrícoles, però força interessant pel fet que de forma molt clara es disposava per sota el marge de

pagès que divideix els sectors 1 i 2, constituint-se per tant en una de les claus que havia de servir per a entendre la forma com aquests dos sectors s'imbriquen en un sol edifici.

4.2.2.1.1- Seqüència estratigràfica

Sota el nivell superficial (0/SUP), apareixen diversos nivells intramurs: al sud de l'àmbit la unitat estratigràfica 2041, un amuntegament de terra marronosa i negra, amb presència de pedres de mitjà i gran tamany i amb gran presència de ceràmica. Per sota de 2041, seguint al sud de l'habitació, es disposava el nivell 2043, el qual, tot i presentar una extraordinària semblança amb la unitat estratigràfica immediatament superior, va ser diferenciat tan sols per l'enorme quantitat de ceràmica i fauna que va proporcionar. Al sud de l'àmbit es va detectar la presència del nivell 2006. Es tractava del nivell ibèric que apareix sistemàticament en cadascun dels àmbits excavats fins al moment, el qual en aquest àmbit 3 es submergia per sota de les UE's 2041 i 2043. En relació amb aquest nivell 2006 es va constatar l'existència d'una llar de foc complexa (FET2), conformada per una capa rubefactada de color vermell realitzada a partir d'argila i ceràmica (2047), disposada al damunt d'un base de pedres planes que actuaven de capa refractària (2048), les quals s'havien col·locat en un retall a la roca realitzat expressament (2053). Possiblement associat també a aquest nivell ibèric es constatà l'existència d'un gran forat de pal realitzat en la roca mare (2051).

Per altra banda, a la cantonada nord-est de l'àmbit es va poder determinar l'existència d'algunes restes de preparació *d'opus signinum* (2040) que molt probablement constitueixen les úniques evidències del nivell de paviment que devia existir en aquesta gran habitació. Caldria associar-lo, al menys per cotes, al possible paviment que es construiria, en el moment de la reestructuració final de l'edifici, en l'àmbit 1. Amb això, però, no volem dir que tots dos paviments corresponguin de fet a un mateix moment..

4.2.2.1.2- Procés de formació de la seqüència estratigràfica

Malauradament, l'àmbit 3 presenta un molt mal estat de conservació, fet que ha provocat la desaparició dels nivells estratigràfics superiors. Amb tot, la seqüència que podem documentar és la següent: en primer lloc, es documenta una ocupació d'època ibèrica tardana, a partir del material associat, durant la qual es du a terme la construcció i ús d'una llar de foc complexa, en relació ara com ara indeterminada amb un forat de pal realitzat a la roca. Amb posterioritat, tot i que probablement sense existir un gran lapse de temps a jutjar per la falta de sedimentació entre la llar de foc ibèrica i els fonaments del mur romà que l'amortitza (2005), s'edificaran els murs de l'habitació, de la qual n'hem documentat tres, faltant el de tancament sud que, molt probablement, es trobarà situat sota l'actual marge de pagès. Amb l'objectiu d'homogeneïtzar el nivell de paviment posterior, s'hi faran en l'espai delimitat pels murs diverses aportacions de terres, les quals presenten barrejada una enorme quantitat de ceràmica de diversos períodes i elements de fauna, que ens fa pensar que l'origen d'aquestes terres es trobi en un abocador proper. Molt probablement, al damunt d'aquest fort paquet de farciment es construirà un nou paviment d'*opus signinum*, però l'estat actual de les estructures no ens permet confirmar aquest punt.

5.- CONCLUSIONS

Aquesta primera campanya ha complert les expectatives plantejades *a priori*. És més, aquestes expectatives pensem que han estat superades amb escreix. Així, si ens cenyim al plantejament d'objectius que fèiem prèviament en aquest mateix informe tenim les següents conclusions.

Pel que respecta al sector superior del jaciment (**Sector 1**), és a dir, aquell que es troba situat en la terrassa més alta de les dues que havien de ser objecte d'actuació, s'ha pogut constatar que les restes documentades presenten una entitat similar a la que trobem en el cas del **sector 2** pel que respecta a la integritat de la planimetria original de l'edifici o la continuïtat respecte al **sector 2** o inferior, tot i que no es pot afirmar el mateix pel que fa a l'estat de conservació. Efectivament, a partir de les restes recuperades es pot reintegrar sense massa problemes la planta general de l'edifici. I, així mateix, s'ha pogut comprovar com els àmbits del **sector 1** formen part d'un mateix edifici conjuntament amb les habitacions presents en el **sector 2**. Amb tot, s'ha pogut constatar que les restes arqueològiques d'aquest primer sector es trobaven a una menor profunditat que a la resta del jaciment, i aquest fet ha comportat una major intensitat de les activitats agrícoles, que en darrer terme han malmès part d'aquests àmbits, amb una actuació força agressiva.

Degut a l'elevat grau d'arrasament d'aquest sector 1 de la vil·la resulta ara com ara impossible proposar una datació de les estructures. Aquesta tan sols es pot apuntar a partir de l'estudi de les restes documentades i estudiades en el sector 2. Des d'aquesta perspectiva, i a expenses dels resultats de posteriors campanyes d'excavació, cal pensar que l'edificació de les estructures del sector 1 es produeix durant un moment tardà del baix imperi, possiblement al voltant del segle IV d. C.

En el sector inferior o **sector 2** s'hi ha actuat de forma extensiva fins allà on ha estat possible. En aquest sentit, l'àrea descoberta abraça una superfície aproximada de 1000 metres quadrats, constatant-se l'existència de restes arqueològiques al llarg de tota

aquesta superfície. Anant encara més lluny, els treballs d'excavació permeten confirmar la continuïtat de les estructures de la vil·la en totes direccions (nord, sud, oest i est), confirmant amb escreix les expectatives plantejades *a priori* en relació a les dimensions de la vil·la romana de la Carrova: es tracta, sense cap mena de dubtes, d'un gran conjunt estructural, que ocupa una gran superfície i del qual, ara com ara, encara no sabem si les seves funcions estaven concentrades en un sol edifici o bé presentava diverses unitats estructurals funcionant de manera sincrònica.

En el **sector 2** es va excavar de forma integral, fins a nivell de roca mare, **l'àmbit 1**. Aquest àmbit va funcionar molt probablement en un primer moment (de datació incerta) com una petita habitació, en un segon moment com a dipòsit o bassa (també de datació incerta com hem pogut observar al llarg d'aquesta Memòria), conjuntament amb un conjunt d'estructures (esglaons, forats d'evacuació de les aigües, retalls a la roca mare, etc.) i en un tercer moment, amb una datació centrada possiblement cap a la segona meitat del segle IV d. C., de nou possiblement com una habitació d'ús incert. En definitiva, d'alguna manera es pot extrapolar, a partir de l'excavació d'aquest dipòsit, que la resta de l'edifici presentarà, quan sigui excavat, també una certa diversitat de fases, moments i períodes.

Sota els nivells estrictament romans s'ha pogut constatar l'existència d'un nivell d'ocupació perfectament datat dins dels darrers moments del període ibèric (ibèric tardà/iberoromà). Aquest nivell d'ocupació ha estat segellat per les estructures romanes, i allà on aquestes no l'han afectat, presenta un grau d'integritat total, documentant-se l'existència de llars simples, llars complexes i, possiblement, un forn. Tot aquest conjunt d'evidències obre les portes a l'estudi d'uns processos interessantíssims i molt mal coneguts com són aquells pels quals el sistema socioeconòmic ibèric va ser poc a poc substituït pel sistema socioeconòmic romà.

El **sector 1** va proporcionar una darrera sorpresa quan s'hi va poder documentar un mur de factura absolutament diferent a tot el que s'havia localitzat fins aquell moment. En tractar-se d'un mur clarament posterior, tal i com demostraven les relacions

estratigràfiques, obre la possibilitat a que es tracti d'un mur d'època àrab. Amb tot, aquest fet tan sols podrà ser confirmat a partir dels futurs treballs d'excavació que s'hi realitzin. En tot cas, la localització d'aquest mur demostra la llarga perduració de l'ocupació humana a la zona de la Carrova, prova de les excel·lents condicions habitacionals, econòmiques i/o estratègiques que ell lloc ha presentat secularment.

Un dels plantejaments hipotètics que hem estat valorant com a investigador des del principi de la campanya d'excavació ha estat la possibilitat que les estructures de la vil·la romana no es limitessin als **sectors 1 i 2** sinó que es perllonguessin al llarg de la terrassa superior, en el lloc on actualment trobem la zona de jocs infantils i de pic-nic. Aquesta possibilitat s'ha vist bastant refrendada gràcies a la localització d'un mur de factura molt probablement romana situat al damunt de la roca mare allà on aquesta experimenta una forta pujada, causa final de l'existència de la terrassa superior. Aquest mur presenta una clara direcció vers la zona de pic-nic, per sota de la vella carretera d'accés a la cantera, amb la qual cosa no podem menys que pensar en una continuïtat de les estructures en aquesta zona. A tall d'hipòtesis general es pot plantejar la possibilitat que aquesta vil·la disposi d'una *pars rustica*, corresponent a les estructures que estem localitzant actualment en els **sectors 1 i 2**, i una *pars urbana* o noble, la qual estaria situada en un punt més alt. De ser certa aquesta disposició es repetiria una dinàmica documentada ja en altres vil·les romanes properes.

6.- DIRECTRIUS DE LA PROPERA CAMPANYA D'EXCAVACIÓ

Després de la primera campanya d'excavació a la Vil·la romana de la Carrova (1/2000) les expectatives plantejades en un primer moment han estat superades amb escreix, tal i com acabem de veure. Tot i l'enorme superfície oberta⁵ (uns 1500 metres quadrats) no ha estat possible de definir els límits de l'edifici romà, el qual s'estén necessàriament més enllà d'aquesta superfície. A més, existeixen indicis prou fermes que

⁵ L'àrea afectada per l'extracció de terres, ja sigui amb mitjans mecànics o manuals, ha afectat aproximadament uns 1500 metres quadrats, tot i que s'hi han dut a terme paral·lelament treballs de neteja intensa amb ajut de pala mecànica que han afectat a una àrea similar. En total, en aquesta campanya 1/2000 han estat afectats d'una o altra manera uns 3000 metres quadrats de terreny aproximadament.

estratigràfiques, obre la possibilitat a que es tracti d'un mur d'època àrab. Amb tot, aquest fet tan sols podrà ser confirmat a partir dels futurs treballs d'excavació que s'hi realitzin. En tot cas, la localització d'aquest mur demostra la llarga perduració de l'ocupació humana a la zona de la Carrova, prova de les excel·lents condicions habitacionals, econòmiques i/o estratègiques que ell lloc ha presentat secularment.

Un dels plantejaments hipotètics que hem estat valorant com a investigador des del principi de la campanya d'excavació ha estat la possibilitat que les estructures de la vil·la romana no es limitessin als **sectors 1 i 2** sinó que es perllonguessin al llarg de la terrassa superior, en el lloc on actualment trobem la zona de jocs infantils i de pic-nic. Aquesta possibilitat s'ha vist bastant refrendada gràcies a la localització d'un mur de factura molt probablement romana situat al damunt de la roca mare allà on aquesta experimenta una forta pujada, causa final de l'existència de la terrassa superior. Aquest mur presenta una clara direcció vers la zona de pic-nic, per sota de la vella carretera d'accés a la cantera, amb la qual cosa no podem menys que pensar en una continuïtat de les estructures en aquesta zona. A tall d'hipòtesis general es pot plantejar la possibilitat que aquesta vil·la disposi d'una *pars rustica*, corresponent a les estructures que estem localitzant actualment en els **sectors 1 i 2**, i una *pars urbana* o noble, la qual estaria situada en un punt més alt. De ser certa aquesta disposició es repetiria una dinàmica documentada ja en altres vil·les romanes properes.

6.- DIRECTRIUS DE LA PROPERA CAMPANYA D'EXCAVACIÓ

Després de la primera campanya d'excavació a la Vil·la romana de la Carrova (1/2000) les expectatives plantejades en un primer moment han estat superades amb escreix, tal i com acabem de veure. Tot i l'enorme superfície oberta⁵ (uns 1500 metres quadrats) no ha estat possible de definir els límits de l'edifici romà, el qual s'estén necessàriament més enllà d'aquesta superfície. A més, existeixen indicis prou fermes que

⁵ L'àrea afectada per l'extracció de terres, ja sigui amb mitjans mecànics o manuals, ha afectat aproximadament uns 1500 metres quadrats, tot i que s'hi han dut a terme paral·lelament treballs de neteja intensa amb ajut de pala mecànica que han afectat a una àrea similar. En total, en aquesta campanya 1/2000 han estat afectats d'una o altra manera uns 3000 metres quadrats de terreny aproximadament.

apunten en la direcció que podria existir algun altra estructura o fins i tot una altra gran estructura en el que podríem denominar terrassa superior, és a dir, en la zona corresponent a l'àrea de pic-nic de la Carrova, fora del sector pròpiament arqueològic, delimitat en l'actualitat per una tanca metàl·lica.

Tan sols amb una primera campanya d'excavació la Vil·la de la Carrova s'ha convertit ja en la vil·la de les terres de l'Ebre amb el millor estat de conservació pel que respecta a les estructures, i també la que presenta una grau d'integritat més gran pel que fa al conjunt de l'edifici.

La propera campanya d'excavació hauria de venir vehiculada, des del punt de vista científic, en base als següents plantejaments:

- Assolir la resolució de l'únic objectiu d'aquesta primera campanya que no ha estat possible de determinar degut als problemes que va ocasionar al jaciment el fort temporal de llevant que va afectar l'excavació: la determinació dels moments fundacionals de la vil·la, aspecte aquest que s'ha d'assolir excavant algun/s dels àmbits centrals de l'edifici, proposant-se en principi l'àmbit 6, el procés d'excavació del qual es va haver d'aturar degut als forts aiguats quan tot just s'iniciaven els treballs. Aquest objectiu va lligat amb una altra de les incògnites que encara presenta la vil·la, i que és l'existència a nivell superficial d'un important contingent de ceràmica d'època romana altimperial, època que no ha pogut ser documentada localitzat estratigràficament en les excavacions d'aquesta primera campanya.
- Determinació de l'entitat real de les estructures localitzades en els nivells estratigràfics corresponents al període ibèric. Posem especialment èmfasi en la intenció de localitzar la possible existència d'estructures o àmbits d'habitació amb els quals relacionar les llars i forns localitzades en aquesta campanya.

- Determinació dels tipus constructius de cadascun dels àmbits excavats i, fins allà on sigui possible, escatir la possible funcionalitat de cadascun d'aquests àmbits. L'objectiu està aquí posat en iniciar una explicació global de l'edifici a nivell funcional i estructural, tenint molt present la forta possibilitat que les funcionalitats d'aquests espais ocupacionals variïn al llarg del temps en que la vil·la es troba en funcionament.
- Avançar en la definició horitzontal de l'edifici. Aquest punt implica la necessària obertura de més espais, amb la intenció de poder determinar fins allà on sigui possible l'abast superficial de l'estructura de la vil·la, element de primer ordre de cara al plantejament i organització de futures campanyes d'excavació.
- Per últim, un dels elements que considerem primordials en el plantejament de la segona campanya d'excavació a la vil·la romana de la Carrova és l'inici dels treballs de consolidació i restauració del monument. La vil·la de la Carrova presenta unes possibilitats enormes pel que fa a la seva futura musealització i obertura al públic, però cal tenir molt en compte que els treballs d'excavació han deixat al descobert tota una sèrie d'estructures, algunes en no massa bon estat de conservació, les quals han quedat a expensas de les agressions de tipus climàtiques. Aquestes agressions poden acabar ràpidament amb les estructures, per la qual cosa és un factor de vital importància la ràpida consolidació i restauració dels murs i paviments existents. A més, cal pensar que aquest tipus d'actuació progressiva, de restauració paulatina i paral·lela als treballs d'excavació, possibiliten que el cost econòmic d'aquest tipus d'actuació quedi repartit al llarg de diversos períodes anuals, i que no es centri al final dels treballs d'excavació.

7.- BIBLIOGRAFIA

DDAA (2000): Projecte. Intervenció a la vil·la romana de la Carrova, Ajuntament d'Amposta-Museu del Montsià-Amposta.

ESTEVE GÁLVEZ, F. (1956): “Investigaciones arqueológicas en las terrazas cuaternarias del curso inferior del Ebro. Itinerario primero: de Amposta a la Carrova i Camp-Redó”, a *Noticiario Arqueológico Hispánico, III-IV*.

ESTEVE GÁLVEZ, F. (1999): Recerques Arqueològiques de la ribera baixa de l'Ebre. II. Protohistòria i Antiguitat Tardana. Museu Comarcal del Montsià. Ajuntament d'Amposta.

GARCIA i RUBERT, D. (1998): Evolució del poblament a la comarca del Montsià: ss. VII a.C.-III d.C.. Tesis de Llicenciatura. Universitat de Barcelona. Inèdita

GARCIA i RUBERT, D.; VILLALBÍ, M^a M. (2001): “Un probable context funerari d'època iberoromana a la Carrova (Amposta, Montsià)”, a *Ilercavònia*, Actes de les Ieres. Jornades d'Arqueologia *Ibers a l'Ebre. Recerca i interpretació*. Tivissa, 23 i 24 de novembre de 2001. (en premsa)

VILASECA, A. (2000): “Intervenció arqueològica al jaciment romà de la Carrova (Amposta, Montsià)”, a *Nous Col·loquis*, IV, pp. 34-44. Tortosa.

Diagrama Matrix-Harris

Destrució moderna

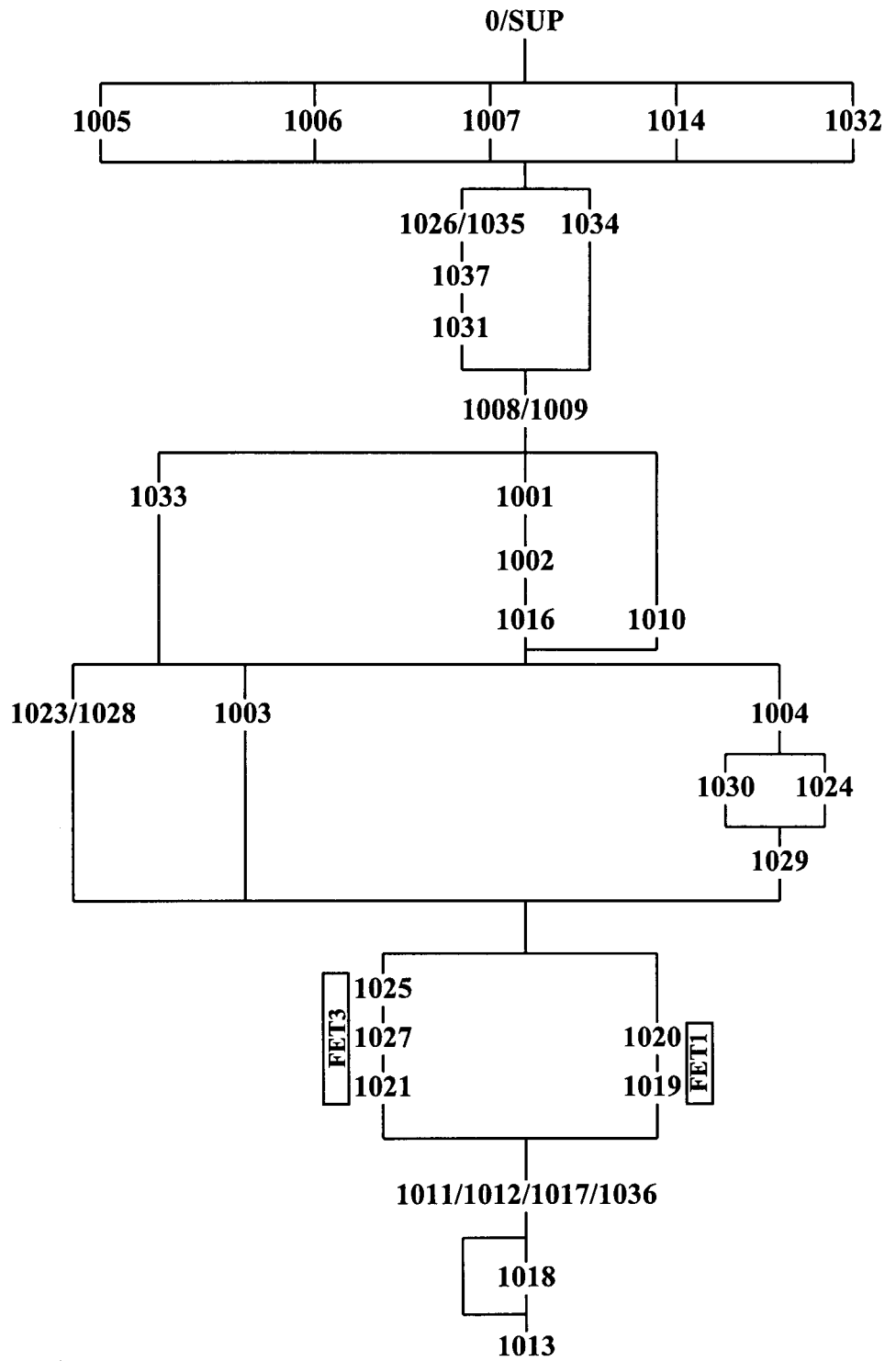
Àrab (?)

Aband./Arras.

Romà

Ibèric Tardà

Roca Mare



**la Carrova 1/2000
Sector 1**



Sondeig 1998

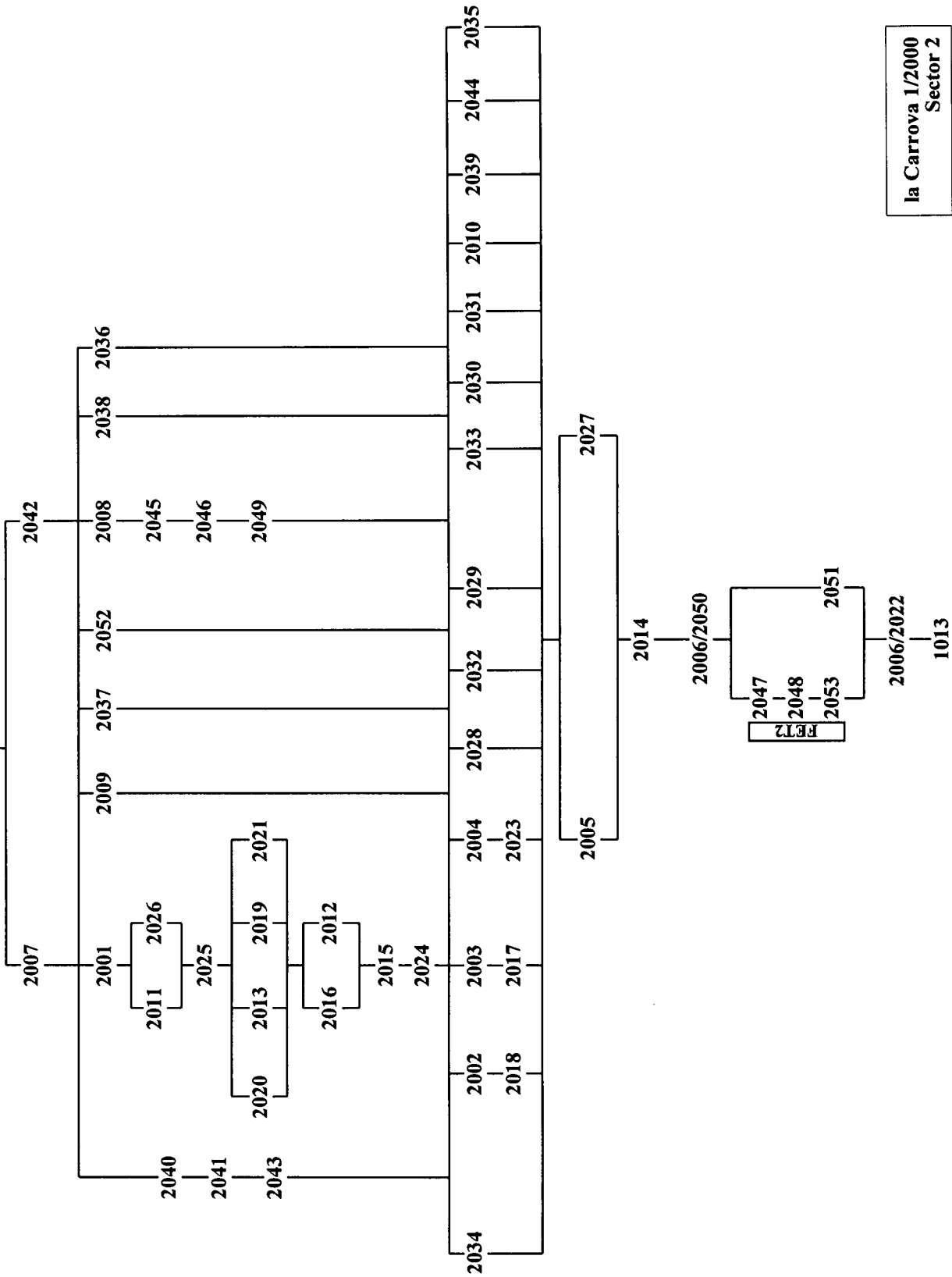
Aband./Arras.

Romà

Ibèric Tardà

Roca mare

0/SUP



la Carrova 1/2000
Sector 2

Dibuixos

MATERIALS DE LA UE 2001

CAR00-2001-161. Tapadora de ceràmica comuna africana. Pasta dura i ben cuita. Color taronja general excepte a la vora, que apareix fumada. Abundant desengreixant minúscul de mica platejada. Poc desengreixant calcari, de tamany petit.

CAR00-2001-160. Tapadora de ceràmica comuna africana. Pasta dura i ben cuita. Color taronja general. Vora fumada. Poca presència de desengreixant, de color vermell i d'un tamany inferior a 1 mm. Poca presència d'un desengreixant possiblement calcari inferior a 1 mm.

CAR00-2001-159. Tapadora de ceràmica comuna africana. Pasta dura i ben cuita de color general taronja, menys en la vora, fumada. Mitjana presència de mica, d'un tamany minúscula. Poca presència calcària de tamany petit.

CAR00-2001-162. Lamb 10A/Hayes 23B. Pasta dura i ben cuita. Color de la superfície gris fosc. Nucli taronja vermellós. Poca presència de mica platejada, d'un tamany minúscul. Poca presència calcària, d'un tamany inferior a 1 mm.

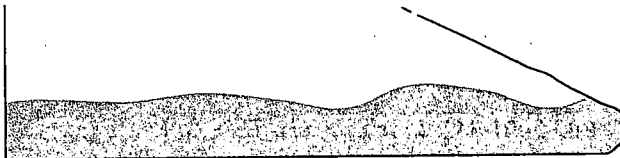
CAR00-2001-151. Cassola de ceràmica comuna africana. Pasta dura i ben cuita. Color taronja-vermellós general. En la superfície exterior el color gris fosc. Desengreixant inapreciable.

CAR00-2001-158. Tapadora de ceràmica comuna africana. Pasta dura i ben cuita. Color pard clar general. Desengreixant possiblement calcari, de color gris i d'un tamany inferior a 1 mm.

CAR00-2001-167. Vaset de ceràmica comuna africana. Pasta dura i ben cuita. Color taronja rosat general menys en la superfície exterior, que apareix fumada. Desengreixant abundant de color vermell de fins a 1 mm. de tamany, i diversos punts calcaris. Pasta un pel polsosa.




288



CAR00-2001-161




298



CAR00-2001-160




318



CAR00-2001-159

288



CAR00-2001-162

253




CAR00-2001-151



CAR00-2001-158

104



CAR00-2001-167



UE2001

MATERIALS DE LA UE 2001

CAR00-2001-342. Lamb. 23 (?). TSA A. Pasta dura i ben cuita. Color general taronja fort. Poc desengreixant calcari, de color blanc i un tamany inferior a 1 mm. Superfície allisada (vernís molt fi?).

CAR00-2001-236/237. Pasta dura i ben cuita, tot i que de superfície un xic polsosa. Desengreixant formada per possiblement per mica, en molt poca quantitat. Presència mitjana de partícules calcàries blanques d'un tamany inferior a 1 mm.

CAR00-2001-343. Pasta dura, un xic polsosa. Color general taronja. Té restes d'un vernís taronja més intens i fi. Molta presència de mica, de tamany minúscul. Poca presència de partícules, possiblement calcàries, d'un tamany inferior a 1 mm.

CAR00-2001-340. Pasta dura i ben cuita, color general gris clar. En la superfície interior presenta un color gris fort molt llis, una mena d'engalba. Desengreixant inapreciable.

CAR00-2001-333. Pasta dura i ben cuita de color taronja vermellós. Superfície molt llisa. Desengreixant inapreciable.

CAR00-2001-331/332. Pasta dura i ben cuita, color taronja clar general. Superfície allisada. Desengreixant abundant format per piquets vermells minúsculs i mica platejada.

CAR00-2001-347/348. Pasta dura i ben cuita. Color general vermell. Superfície exterior allisada i lleument facetada. Desengreixant format per piquets grisos, abundants i minúsculs.

CAR00-2001-330. Pasta dura i ben cuita de color general taronja clar. Vernís taronja

vermellós. Marques de torn. Secció aspra. Pasta foliàcia. Desengreixant inapreciable.

CAR00-2001-238. Pasta dura i ben cuita, color general taronja. Superfície exterior color groc degut a l'engalba. Abundant desengreixant de color negre i gris, d'un tamany inferior a 1 mm i també blanc. Superfície un pel aspra.

CAR00-2001-239. Pasta dura i ben cuita. Color taronja general. Presència mitjana d'un desengreixant de color blanc, potser calcari, de fins a 1 mm. Poca presència de partícules vermelles inferior a 1 mm de diàmetre. Potser es tracta d'una peça ibèrica.

CAR00-2001-. Pasta dura i ben cuita, tot i que de superfície ratllable. Color taronja general. Bastanta mica de tamany minúscul, poca presència de calcària, inferior a 1 mm de diàmetre. Restes en superfície exterior d'un vernís vermellós, molt perdut.

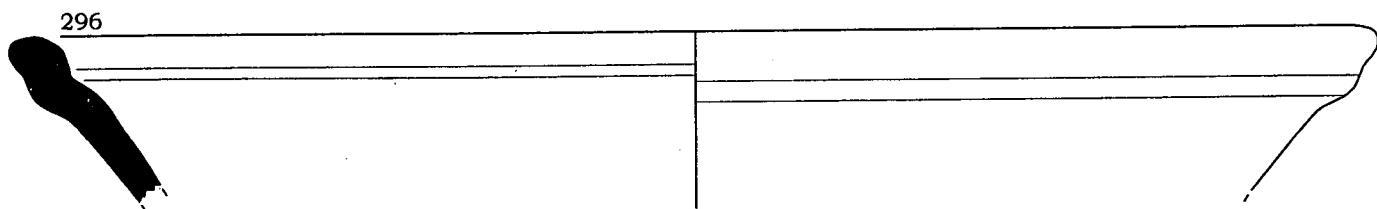
CAR00-2001-373. Pasta dura i ben cuita. Color vermell general. Superfície llisa. Es tracta possiblement del fons d'una base. En la superfície interior es detecta una decoració formada per incisions paral·leles formant quelcom semblant a palmes.

CAR00-2001-374. Pasta dura un xic polsosa. Color taronja clar en el nucli, taronja-vermell en el vernís de superfície (molt perdut). Restes molt perdudes d'una decoració en relleu, indeterminable.

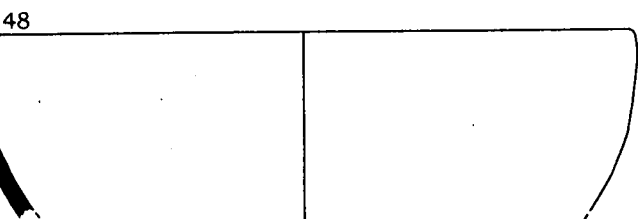
CAR00-2001-372. Pasta dura i ben cuita. Color del nucli taronja. Superfície: vernís molt fi vermellós, bastant prim, fi. Desengreixant inapreciable. Marques sobre la superfície, formant una mena d'inscripció indefinida.



CAR00-2001-342



CAR00-2001-236/237



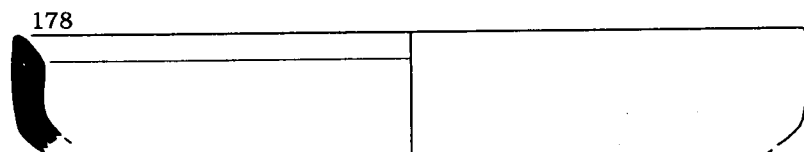
CAR00-2001-343



CAR00-2001-340



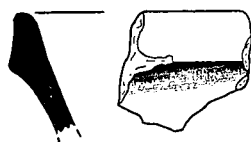
CAR00-2001-333



CAR00-2001-347/348



CAR00-2001-331



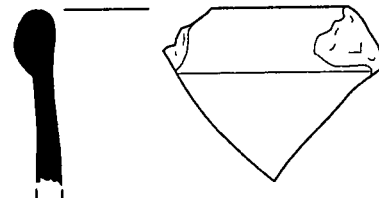
CAR00-2001-330



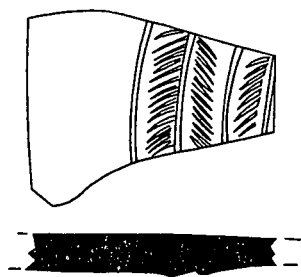
CAR00-2001-238



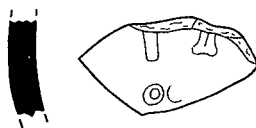
CAR00-2001-239



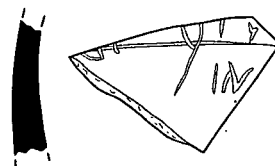
CAR00-2001-174



CAR00-2001-373



CAR00-2001-374



CAR00-2001372



UE2001

MATERIALS DE LA UE 2001 I 2011

CAR00-2001-61. Àmfora africana. Pasta dura i ben cuita. Color general gris. Superfície un pel aspra. Abundant desengreixant, possiblement calcari, de color blanc de fins a 1 mm de diàmetre.

CAR00-2001-62. Nansa d'àmfora. Pasta dura i ben cuita. Color groc-verdós clar. Desengreixant abundant i molt petit de color negre.

CAR00-2001-233. Pasta dura i ben cuita, tot i que un xic polsosa. Superfície aspra degut al desengreixant abundant, calcari, de fins a 1 mm. Nucli i superfície interior beige groguenc. Superfície exterior gris blavós clar.

CAR00-2001-181. Pasta dura i ben cuita, un xic polsosa. Color taronja general. Desengreixant abundant calcari d'un tamany inferior a 1 mm. Poca mica platejada, de dimensions minúscules.

CAR00-2001-178. Pasta dura i ben cuita. Color taronja vermellós. Puntets calcaris petits i esporàdics.

CAR00-2001-177. Pasta dura i ben cuita. Color taronja vermellós. Superfície un pel aspra. Pocs puntets negrosos molt petits.

CAR00-2001-232. Pasta dura i ben cuita. Color general taronja, superfície llisa i tornejada, tot i que amb algunes rugositats. Acabat no totalment acurat. Desengreixant format per la presència mitjana de puntets vermells de tamany inferior a

1 mm, pocs puntets grisos inferiors a 1 mm, i poca mica de dimensions minúscules.

CAR00-2001-179/180. Pasta dura i ben cuita. Superfície tornejada i llisa amb alguna marca esporàdica. Color taronja vermellós. Desengreixant inapreciable.

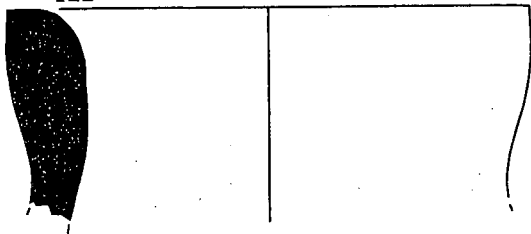
CAR00-2011-57. Lamb. 1/3. Ceràmica Lucente. Pasta dura i ben cuita, de color taronja. Desengreixant de tamany minúscul, inapreciable. Engalba o vernís color vermell clar per l'interior, negre o ennegrit per la superfície exterior.

CAR00-2011-58. Lamb. 1/3. Ceràmica Lucente. Pasta dura, polsosa, color taronja general. Vernís taronja vermellós. Desengreixant inapreciable.

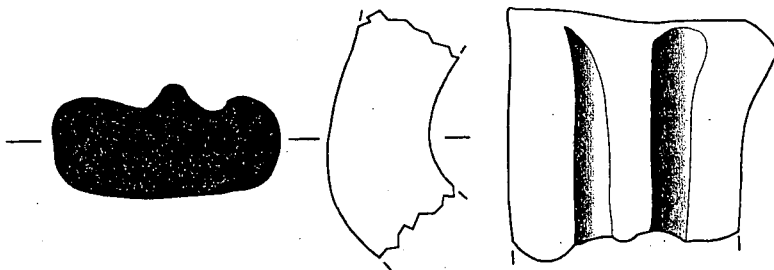
CAR00-2011-64. Ceràmica Lucente. Pasta dura, ben cuita, de color beige clar un xic polsosa. Té una mena de vernís negre mal aplicat en la superfície interna, i per la superfície exterior una mena de vernís que a voltes és negre i a voltes taronja vermellós. La superfície presenta una decoració a base de motius molt petits formant filades, potser realitzats a rodeta.

CAR00-2011-66. Ceràmica Lucente. Pasta dura, ben cuita. Color taronja clar, amb una mena d'engalba o vernís de color vermell intens, amb major presència en la superfície interior. Pasta fina, desengreixant inapreciable. Decoració incisa en la superfície.

122



CAR00-2001-61



CAR00-2001-62



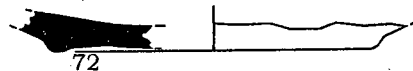
100

CAR00-2001-233




56

CAR00-2001-181



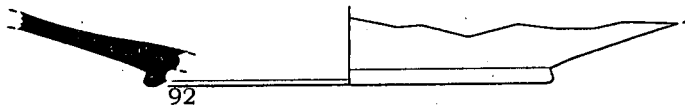
72

CAR00-2001-178



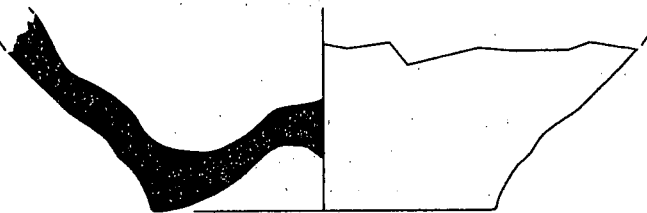
80

CAR00-2001-177



92

CAR00-2001-179/180




76

CAR00-2001-232



UE2001

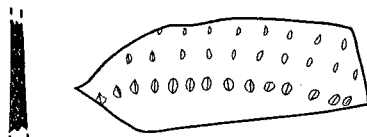
231




CAR00-2011-57



CAR00-2011-58



CAR00-2011-64



CAR00-2011-66



UE2011

MATERIALS DE LA UE 2011

CAR00-2011-97. Ostia IV-61. Tapadora de ceràmica comuna africana. Pasta dura, ben cuita. Color vermellós clar. Vora fumada. Marques de tornejat al llarg de la superfície. Pasta un xic porosa. Desengreixant inapreciable.

CAR00-2011-99/100. Ostia I-18. Tapadora de ceràmica comuna africana. Pasta dura i ben cuita. Color taronja-general. Vora fumada.

CAR00-2011-98. Ostia I-18. Tapadora de ceràmica comuna africana. Pasta dura i ben cuita. Color taronja vermellós. Vora fumada. Desengreixant de molt petit tamany, de color gris, amb una presència mitjana.

CAR00-2011-113. Ostia III-267. Cassola de ceràmica comuna africana. Pasta dura, ben cuita, color del nucli i la superfície interior taronja rosat, superfície exterior gris. Desengreixant format per partícules minúscules, potser calcàries, en poca quantitat.

CAR00-2011-102. Ostia III-108. Cassola de ceràmica comuna africana. Pasta dura, ben cuita, color taronja general. Superfície un pel aspra. Desengreixant calcari abundant, de color vermell i minúscul.

CAR00-2011-111. Ostia III-108. Cassola de ceràmica comuna africana. Pasta dura, ben cuita, color taronja general. Superfície aspra. Abundant desengreixant calcari d'un tamany menor a 1 mm de diàmetre.

CAR00-2011-108. Ostia III-267. Cassola de ceràmica comuna africana. Pasta dura, ben cuita, de color general taronja. Superfície aspra,

tot i que sembla haver perdut una engalba de color vermellós.

CAR00-2011-105. Ostia III-267. Cassola de ceràmica comuna africana. Pasta dura i ben cuita. Color general taronja vermellós. Desengreixant inapreciable. Superfície exterior gris clar i fort.

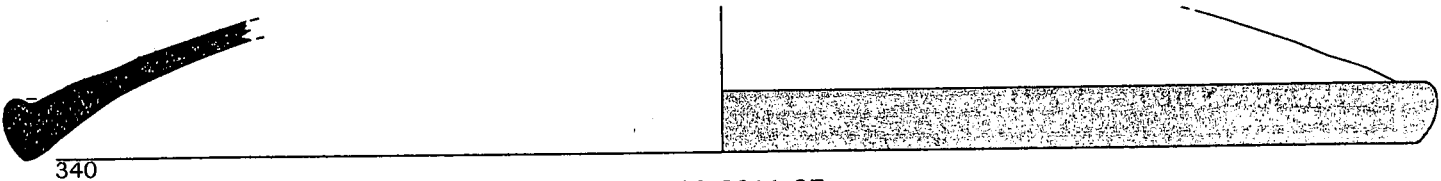
CAR00-2011-115. Ostia III-267. Cassola de ceràmica comuna africana. Pasta dura i ben cuita de color taronja vermellós. Desengreixant inapreciable. Superfície exterior grisa.

CAR00-2011-110. Ostia III-108. Cassola de ceràmica comuna africana. Pasta dura i ben cuita de color taronja vermellós. Poca presència de desengreixant, possiblement calcari d'un tamany mitjà de 1 mm. En la superfície exterior restes de taques grises i negres.

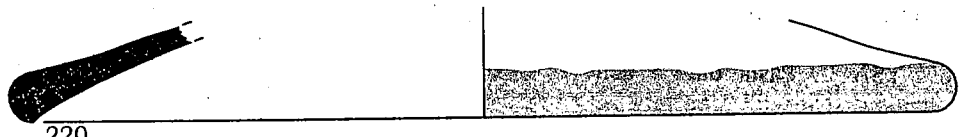
CAR00-2011-117. Ostia III-267. Cassola de ceràmica comuna africana. Pasta dura i ben cuita. Color taronja per la superfície interior, gris negrós la resta. Desengreixant poc i petit de color gris.

CAR00-2011-112. Ostia III-267. Cassola de ceràmica comuna africana. Pasta dura i ben cuita. Color general taronja vermellós menys en la superfície exterior. Vora fumada. Desengreixant inapreciable o de tamany minúscul.

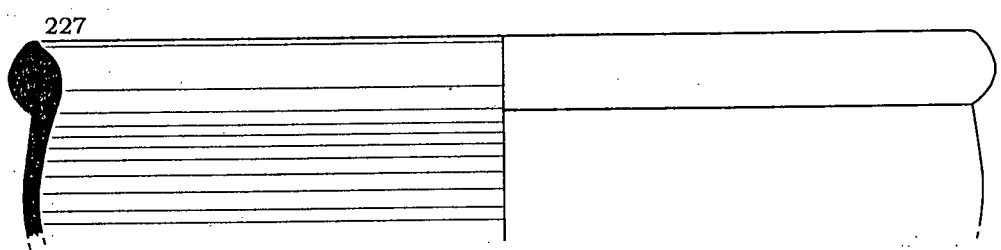
CAR00-2011-109. Ostia I-269. Cassola de ceràmica comuna africana. Pasta dura i ben cuita. Desengreixant inapreciable. Superfície i nucli de color taronja vermellós. Superfície exterior de color gris negrós, fumat.



CAR00-2011-97



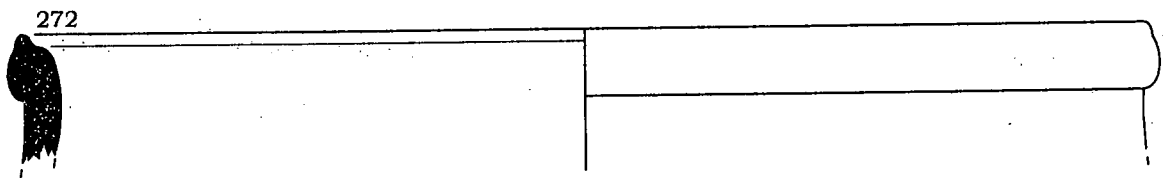
CAR00-2011-99/100




CAR00-2011-98

CAR00-2011-113

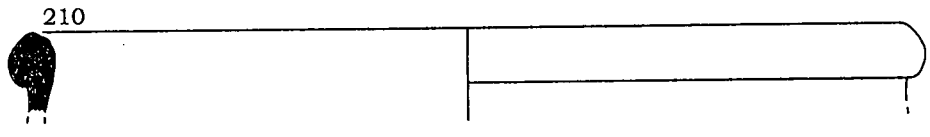
CAR00-2011-102



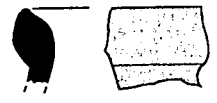
CAR00-2011-111



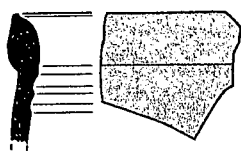
CAR00-2011-108



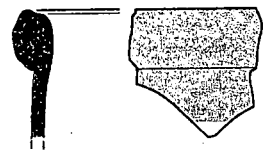
CAR00-2011-105



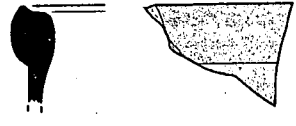
CAR00-2011-115



CAR00-2011-110



CAR00-2011-117



CAR00-2011-112



CAR00-2011-109



UE2011

MATERIALS DE LA UE 2011

CAR00-2011-186. Lamb. 51/51A. TSA D. Pasta dura ben cuita de color general ataronjat, girant a rosat en el nucli. Superfície llisa, bastant fina. Desengreixant inapreciable.

CAR00-2011-187. TSA C. Pasta dura i ben cuita. Color taronja general vermellós. Desengreixant minúscul o inapreciable. Poca presència de mica, de tamany minúscul. Potser tenia una molt lleu engalba, més vermella, gairebé perduda.

CAR00-2011-191. Pasta dura i ben cuita. Color taronja fosc general. Desengreixant inapreciable.

CAR00-2011-188. TSA A. Pasta dura i ben cuita. Color general vermell clar, nucli més clar. Potser té una lleu engalba, molt fina. Desengreixant inapreciable.

CAR00-2011-121. Ceràmica comuna africana. Pasta dura i ben cuita. Color vermell granatós en les superfícies, nucli gris negrós. Marques de tornejat evidents en superfície. Desengreixant minúscul o inapreciable.

CAR00-2011-189. Hayes 67. TSA D. Pasta dura i ben cuita. Desengreixant inapreciable. Color general taronja.

CAR00-2011-106. Pasta dura, ben cuita. Marques de tornejat en superfície exterior. Color vermell granat allà on no està fumada. Nucli gris. Desengreixant inapreciable.

CAR00-2011-190. Pasta dura i ben cuita. Superfície ben llisa. Color taronja vermellós. Desengreixant minúscul.

CAR00-2011-249. TSA C. Pasta dura i ben cuita, tot i que un xic polsosa. Color general taronja. Molt poc desengreixant, de color blanc, d'aproximadament 1 mm. de diàmetre.

CAR00-2011-200. TSA D. Pasta dura i ben cuita. Color general vermellós. Marques de tornejat en la superfície. Decoració impresa. Desengreixant inapreciable.

CAR00-2011-109. Lamb. 10A. Pasta dura i ben cuita. Color pard fosc general. Superfície un pel aspra degut al desengreixant abundant, possiblement calcari, d'un tamany ben petit. En la superfície exterior observem clares restes d'un vernís de color taronja vermellós, fi i molt perdut.

CAR00-2011-202. TSA D. Pasta dura, ben cuita. Superfície ben fina per davant. Per darrera, decoració impresa. Pasta de color pard en la superfície decorada i taronja en el nucli i superfície exterior. Desengreixant format per partícules molt petites i en poca quantitat de mica.

CAR00-2011-248. Pasta dura i ben cuita. Porosa i de tacte aspre degut al desengreixant, abundant i petit de color vermell. Color general beige clar.

CAR00-2011-351. Pasta dura i ben cuita. Color taronja intens. Superfície un pel aspra. Presència abundant d'un desengreixant calcari d'entre 1 i 2 mm. de diàmetre, de color blanc. També presència minoritària de partícules negres, grogues i grises.

CAR00-2011-352. Keay 25B. Àmfora africana. Pasta tova, ratllable i polsosa. Color general groguenc pàl·lid. Desengreixant abundant possiblement calcari, d'un tamany inferior a 1 mm, amb alguna partícula més gran de fins a 2 mm.

CAR00-2011-349. Pasta dura, ben cuita. Color taronja fort general. Desengreixant abundant que li dóna aparença i tacte rugós. Desengreixant calcari, molt abundant, d'entre 0,5 i 1 mm. de diàmetre, de colors blancs, negres i vermells.

CAR00-2011-358. Pasta dura i ben cuita. Color general taronja. Abundant desengreixant d'un tamany mitjà d'un mm de diàmetre de color gris, negre i blanc.

CAR00-2011-356. Pasta dura i ben cuita. Color de la superfície interior i exterior verdós clar (engalba?), nucli taronja clar. Desengreixant calcari, petit i poc abundant.

332

CAR00-2011-186

265

CAR00-2011-187

174

CAR00-2011-191

190

CAR00-2011-188

CAR00-2011-121

CAR00-2011-189

229

CAR00-2011-106

CAR00-2011-190

CAR00-2011-202

CAR00-2011-249

CAR00-2011-200

CAR00-2011-109

118

CAR00-2011-351

136

CAR00-2011-248

108

CAR00-2011-352

CAR00-2011-349

CAR00-2011-358

CAR00-2011-356



UE2011

MATERIALS DE LA UE 2011

CAR00-2011-251. Pasta dura tot i que de superfície un xic polsosa. Color taronja. Aspecte general similar al de la ceràmica ibèrica. Desengreixant format per poques partícules, possiblement calcàries, d'uns 5 mm. de diàmetre.

CAR00-2011-59. Ceràmica Lucente. Pasta dura, un xic polsosa. Color taronja clar. Existia un vernís de color aparentment taronja intens, pràcticament perdut. Desengreixant inapreciable.

CAR00-2011-258. Pasta dura i ben cuita. Color pard fosc general. Desengreixant inapreciable. Potser és un vas de coll de cigne ibèric.

CAR00-2011-77. Pasta dura i ben cuita. No és segur si és a torn o a mà. Superfície clarament allisada. Abundant desengreixant format per mica de petit tamany. Aspecte groller. Color general gris-negre.

CAR00-2011-191. Pasta dura i ben cuita. Color general taronja, superfície exterior llisa. Desengreixant de mica, de tamany minúscul i amb molt poca presència. També presència mitjana d'un desengreixant gris, menor a 1 mm de diàmetre.

CAR00-2011-72. Pasta dura i ben cuita. Superfície llisa, aspecte groller. Abundant desengreixant de mica, i també bastant desengreixant de color gris d'aproximadament un mm de diàmetre. Color general gris molt fosc, gairebé negre.

CAR00-2011-245. Pasta tova. Color groc-beige molt clar. Polsosa. Abundant mica d'un tamany minúscul. Molta menor presència de partícules negres i blancs de molt petit tamany.

CAR00-2011-105. Pasta dura, ben cuita, porosa, un xic aspra degut al desengreixant. Desengreixant abundant, tot i que de dimensions minúscules, potser d'origen calcari. Color de la superfície exterior: beige-groc clar, de la superfície interior taronja-rosat. Vora fumada.

CAR00-2011-71. Pasta dura i ben cuita. Feta a torn i de superfície allisada, però de tacte lleig. Aspra i aspecte groller. Color general gris. Abundant desengreixant de mica de fins a 1 mm. de diàmetre.

CAR00-2011-247. Pasta dura, ben cuita. Color beige ataronjat clar. Desengreixant abundant format per mica platejada minúscula, i també hi ha poca presència calcària d'entre 1 i 5 mm. de tamany.


CAR00-2011- . Pasta dura i ben cuita. Porosa. Superfície aspra. Desengreixant format per partícules vermelles i grises, potser calcàries, molt abundants i de tamany petit, i també de mica. Color general taronja.

CAR00-2011-246. Pasta dura. Superfície que taca. Color general taronja amb fragments de la vora fumats. La pasta recorda la ibèrica. Poca mica platejada, de tamany minúscul.

CAR00-2011-70. Pasta dura i ben cuita. Color marró pard general. Superfície allisada amb marques. Aspecte general groller. Desengreixant abundant de mica platejada de tamany minúscul, i abundant calcària blanca inferior a 1 mm. de diàmetre.

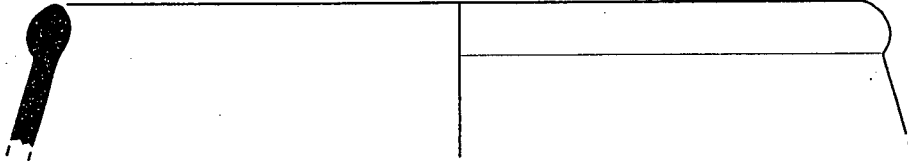
CAR00-2011-296. Llàntia indeterminada. Pasta tova i ben cuita, de color groc pàlid. Desengreixant inapreciable o minúscul.

253



CAR00-2011-251

165

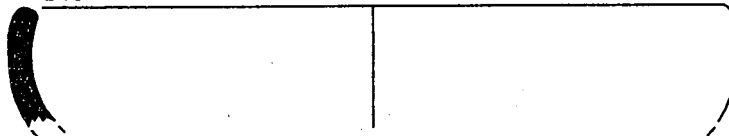


CAR00-2011-59

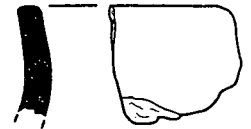


CAR00-2011-258

143



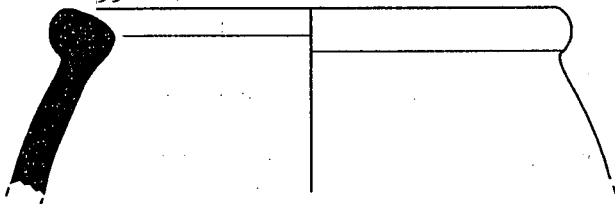
CAR00-2011-191



CAR00-2011-72


CAR00-2011-77

99



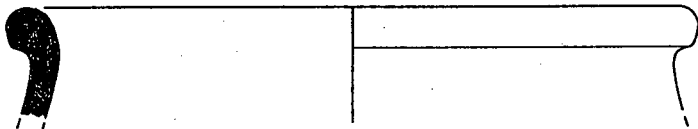
CAR00-2011-245

96



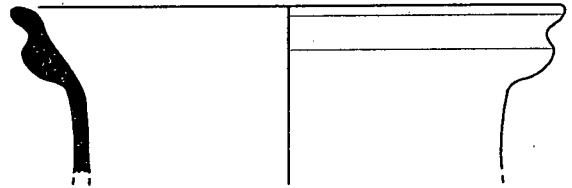
CAR00-2011-105

131



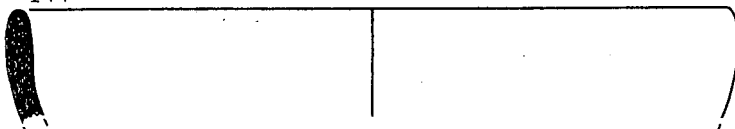
CAR00-2011-71

110



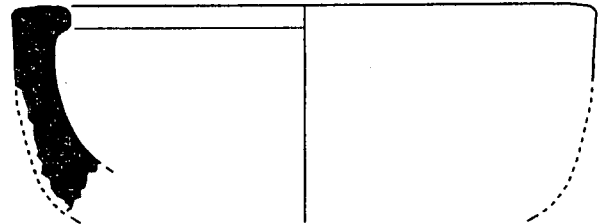
CAR00-2011-247

144

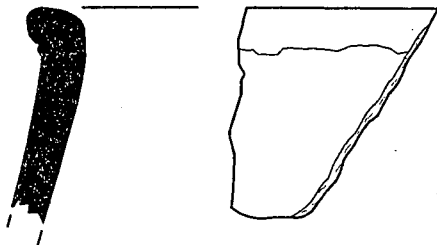


CAR00-2011-252

100

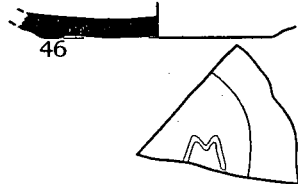


CAR00-2011-246




CAR00-2011-70

46



CAR00-2011-296



UE2011

MATERIALS DE LA UE 2011 I 2013

CAR00-2011-350. Pasta dura i ben cuita. Color general taronja. Engalba beige pàl·lid groguenc. Superfície aspra degut a l'abundant desengreixant format per partícules calcàries d'entre 5 mm i 1 cm de diàmetre, de color majoritàriament blanques. També presència minoritària de partícules negres.

CAR00-2011-115. Pasta dura, ben cuita. Color taronja general. Abundant desengreixant d'entre 1 i 5 mm de diàmetre, de color vermell, gris i blanc.

CAR00-2011-117. Pasta dura i ben cuita. Superfície un pel aspra. Desengreixant abundant, menor d'un mm de diàmetre, de colors negre i gris. Color general de la pasta taronja.

CAR00-2011-60. Pasta dura i ben cuita, tot i que un xic polsosa. Desengreixant minúscul o inapreciable. Porta un vernís negre, mate, a voltes amb reflexos metàl·lics. Marques de tornejat evidents en la superfície interior. Marques de ditades en la superfície exterior del peu.

CAR00-2011-116. Pasta dura i ben cuita. Color taronja general. Desengreixant calcari, molt petit i en poca quantitat.

CAR00-2011-353. Pasta dura i ben cuita, tot i que un xic polsosa. Molt poca presència de mica, de tamany minúscul.

CAR00-2011-264. Pasta dura i ben cuita. Color taronja-vermell. Superfície aspra degut al desengreixant, força abundant. Desengreixant de petit tamany. També hi ha alguns elements, pocs, possiblement calcaris, d'entre 0,5 mm i 1 cm. de colors blancs, grisos i grocs.

CAR00-2011-261. Pasta dura, ben cuita, de color taronja clar general. Superfície aspra degut a l'abundant desengreixant. Aquest està format per partícules possiblement calcàries d'entre 0,5 mm i 2 mm. de diàmetre, així com per mica daurada, minúscula i en poca quantitat.

CAR00-2011-265. Pasta dura, ben cuita. Color taronja, superfície rugosa degut a l'abundant desengreixant format per moltes partícules de colors diversos, des de 0,5 mm. a 2 mm. de diàmetre. També es detecta la presència mitjana de mica daurada, de tamany minúscul.

CAR00-2011-263. Pasta dura i ben cuita. Color taronja general. Desengreixant calcari, molt petit i en poca quantitat.

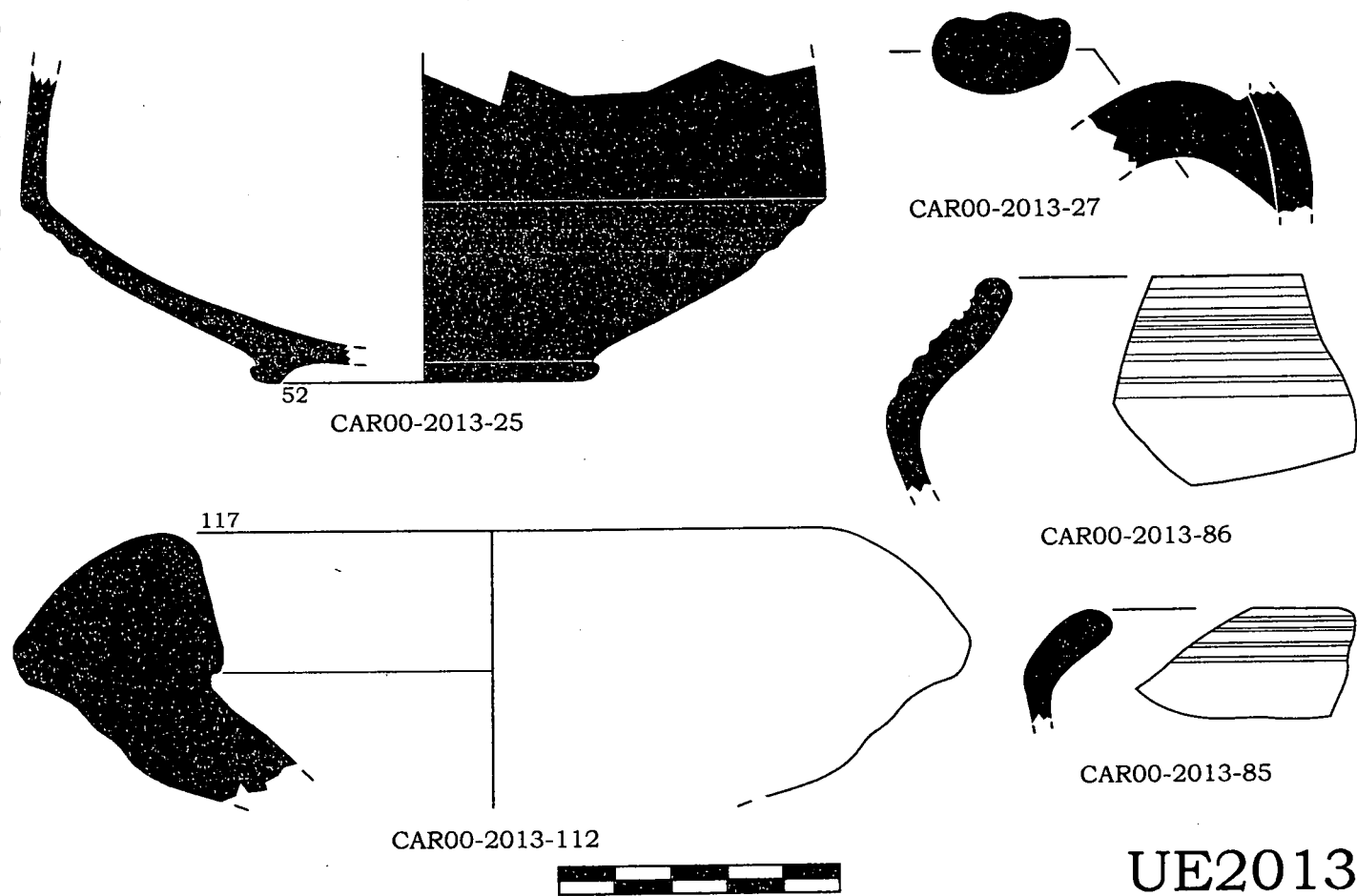
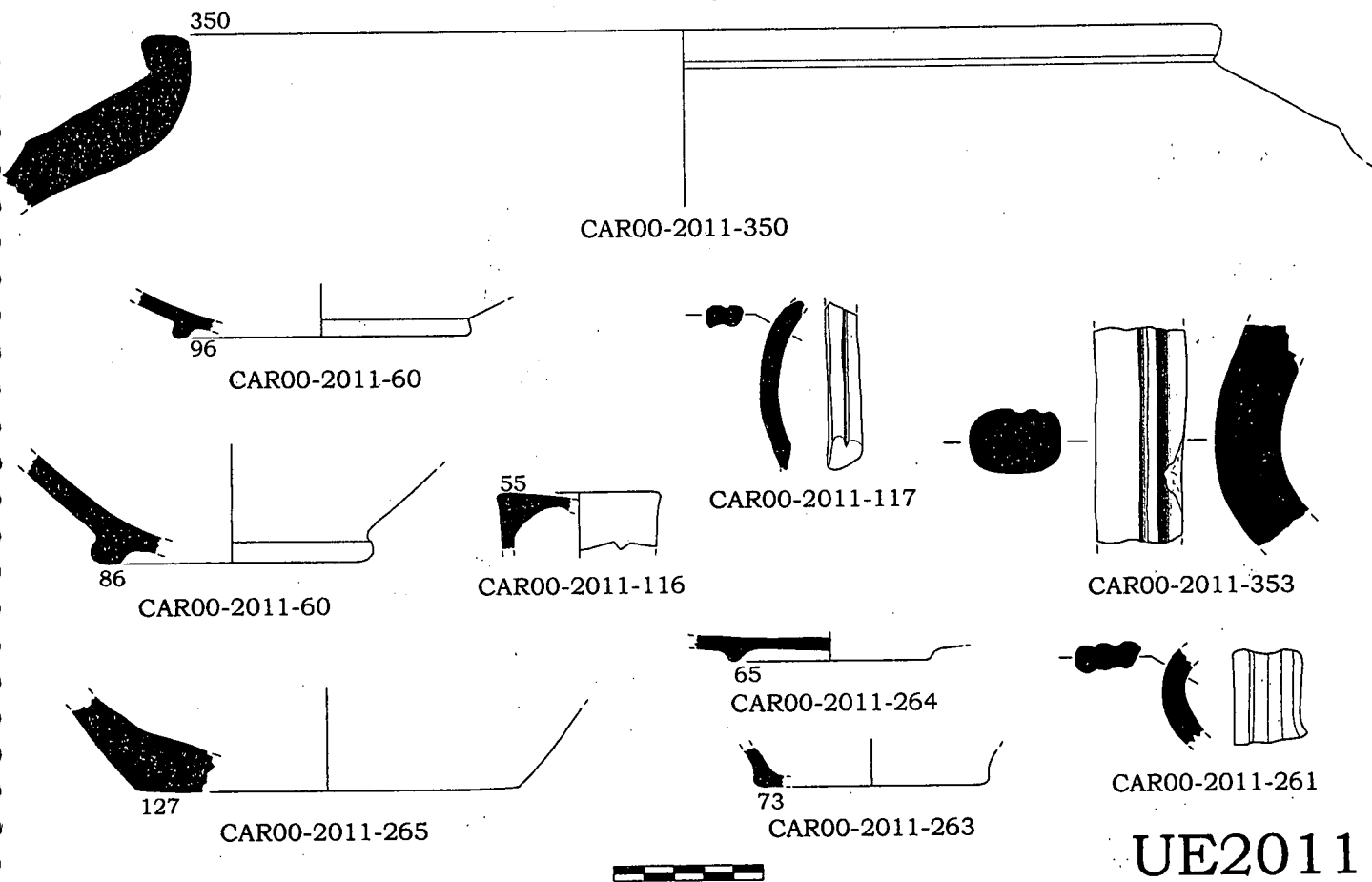
CAR00-2013-27. Pasta dura i ben cuita, de color groguenc. Desengreixant abundant i visible. Aspecte de la superfície aspra. Poca presència de desengreixant, de color granat i de fins a 1 mm. Abundant desengreixant calcari de color blanc, de tamany inferior a 1 mm.

CAR00-2013-25. Lamb. 1/3. Ceràmica Lucente. Pasta dura i ben cuita, ratllable. Pasta depurada, tot i que amb poca presència de partícules blanques (calcàries?) des d'un mm. a 5 mm. de diàmetre. Poca mica, minúscula. Pasta color gris en la seva superfície interior, rosada grisenca en la superfície exterior. Vernís negre, mate, perdut en diversos sectors de la superfície de la peça. Factura d'aspecte general no gaire acurat, amb evidents marques de tornejat que el vernís no aconsegueix dissimular. Decoració de tres bandes paral·leles, a rodeta.

CAR00-2013-86. Pasta dura tot i que un pel polsosa. Color taronja general. Presència mitjana de partícules possiblement calcàries, de tamany inferior a 1 mm. Poca presència de partícules vermelloses d'entre 1 i 2 mm. de diàmetre. Poca mica.

CAR00-2013-112. Pasta dura i ben cuita. Color general taronja clar. Abundant desengreixant possiblement calcari, de color blanc i un tamany inferior a 1 mm de diàmetre.

CAR00-2013-85. Pasta dura, un xic polsosa. Color taronja general. Poca presència d'un desengreixant possiblement calcari d'un tamany inferior a 1 mm. Molta mica platejada, minúscula.



MATERIALS DE LA UE 2013

CAR00-2013-30/38/40. OSTIA II-302. Tapadora de ceràmica comuna africana. Pasta dura i ben cuita. Color general gris. Abundant desengreixant blanc, possiblement calcari, d'entre 1 i 3 mm. de diàmetre. Poques partícules de color negre, així com també poca mica, minúscula.

CAR00-2013-34. Tapadora de ceràmica comuna africana. Pasta dura i ben cuita. Color taronja-vermellós. Vora fumada. Poc desengreixant blanc, possiblement calcari.

CAR00-2013-32/33. OSTIA IV-332. Tapadora de ceràmica comuna africana. Pasta dura i ben cuita tot i que un xic polsosa. Color taronja general. Superfície un pel aspra. Poca mica.

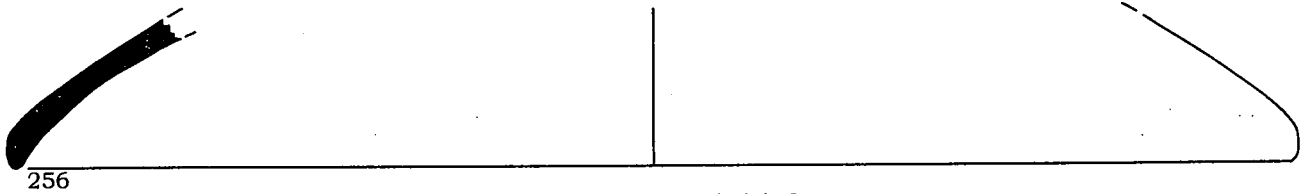
CAR00-2013-28. Lamb. 10A/Hayes 23B. Cassola de ceràmica comuna africana. Pasta dura i ben cuita. Color taronja clar general, superfície un xic aspra. Poc desengreixant de color vermell, inferior a 1 mm. de tamany. Presència mitjana de mica.

CAR00-2013-29. Lamb. 10A. Pasta dura i ben cuita de color taronja clar, menys en la superfície, taronja grisós. En l'interior, restes d'una mena de vernís prim o millor una engalba taronja intens, molt perdut. En la superfície exterior restes d'una engalba parcial, vermelloso-grisosa. Desengreixant de tamany minúscul.

CAR00-2013-36/37. Pasta dura i ben cuita. Nucli taronja, superfície gris fort. Abundant desengreixant possiblement calcari de color blanc, d'entre 1 i 2 mm. de diàmetre. Poca mica platejada.

CAR00-2013-31. OSTIA III-267. Cassola de ceràmica comuna africana. Pasta dura i ben cuita de color taronja general. Desengreixant petit i en poca quantitat. Ben poca mica.

CAR00-2013-18/19/20/21/22/23/24. Lamb. 1/3. Ceràmica Lucente. Pasta dura i ben cuita. Color general gris. Abundant desengreixant blanc, possiblement calcari, d'entre 1 i 3 mm. de diàmetre. Poca presència de partícules de color negre. Poca mica, minúscula.




256

CAR00-2013-30/38/40



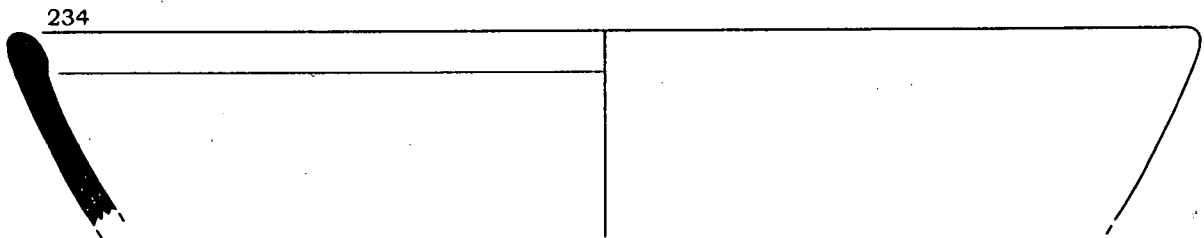
216

CAR00-2013-34




223

CAR00-2013-32/33



234

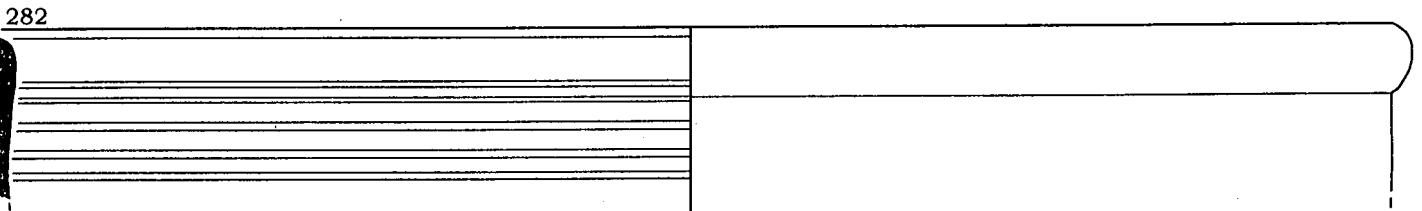
CAR00-2013-28



189

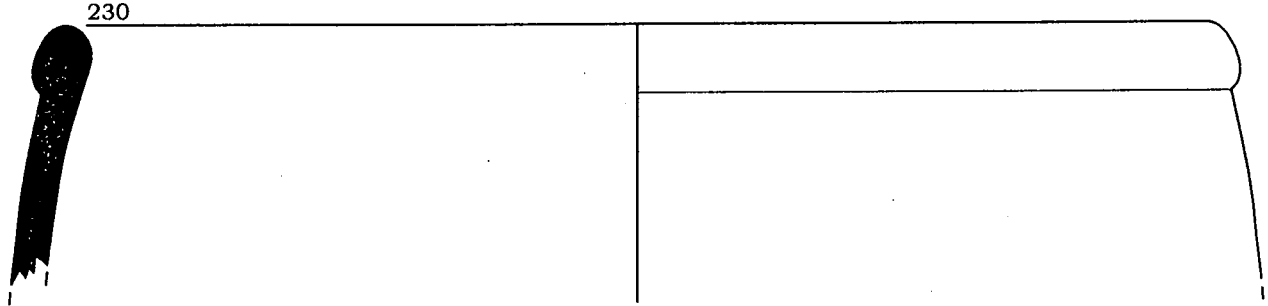
CAR00-2013-36/37

CAR00-2013-29



282

CAR00-2013-31



230

CAR00-2013-18 a 24



UE2013

MATERIALS DE LA UE 2015 I 2022

CAR00-2015-11. Pasta dura i ben cuita de color taronja general. Superfície allisada un pel aspra. Poca presència de mica, de tamany minúscul. Presència mitjana de partícules possiblement calcàries i de petites dimensions, de color blanc. Engalba o vernís molt fi, de color taronja, llisa, molt perduda.

CAR00-2015-6. Pasta amb abundants partícules esquistoses, de color negre petit. Pasta dura i taronja. Potser disposava d'una engalba groga, molt perduda. Potser és una àmfora greco-itàlica o Dressel 1A.

CAR00-2015-1. Dolium. Pasta dura i ben cuita de color general taronja. Abundant desengreixant calcari, de color blanc d'entre 5 mm. i 1,5 cm. Menor presència de partícules negres d'entre 1 i 5 mm. Presència mitjana de partícules vermellores d'entre 1 i 2 mm.

CAR00-2015-9. Pasta dura i ben cuita. Color general vermellós. Superfície un pel aspra. Desengreixant abundant, amb partícules d'entre 1 i 2 mm. de diàmetre de color blanc, negre i gris.

CAR00-2022-4. Vas de vora de coll de cigne. Pasta dura i ben cuita, molt poc polsosa. Color taronja general. Desengreixant format per la presència mitjana de partícules possiblement calcàries, de color blanc, i abundant mica platejada, minúscula.

CAR00-2022-1/2/3. Vas de vora de coll de cigne. Pasta dura i ben cuita, de color general taronja. Desengreixant abundant de mica, de tamany minúscul. Poca presència de partícules vermelles d'aproximadament un mm. de diàmetre. Poca presència de partícules blanques, possiblement calcàries. Decoració formada per línies vermelles paral·les, pintades, bastant perdudes.

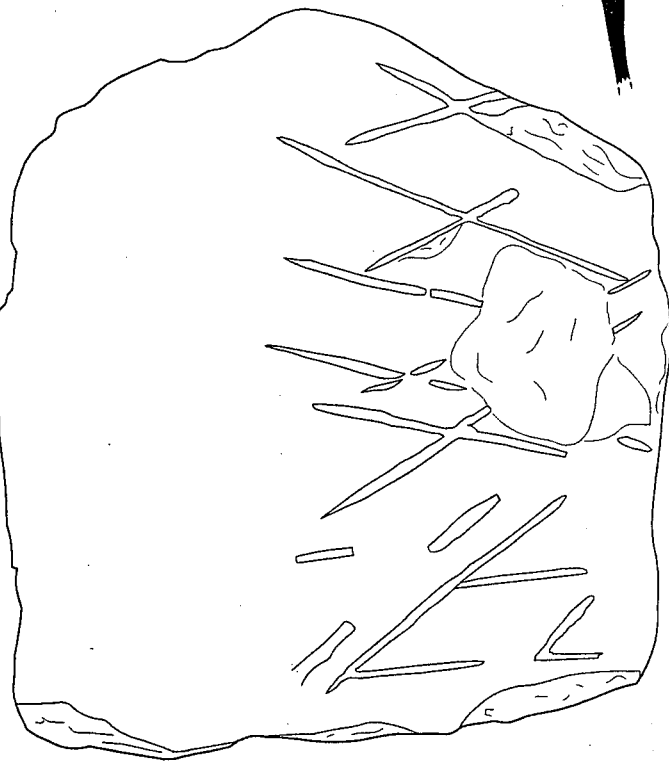
CAR00-2022-11. Pasta dura i ben cuita. Superfície exterior llisa tot i que lleument aspra. Desengreixant abundant format de piquets negres i granatosos de tamany inferiors a 1 mm de diàmetre. Algun punt calcari blanc. Color de la pasta taronja clar.

CAR00-2022-12. Pasta dura i ben cuita. Superfície un pel aspra. Desengreixant possiblement calcari, abundant, de color blanc i inferior a 1 mm de diàmetre.

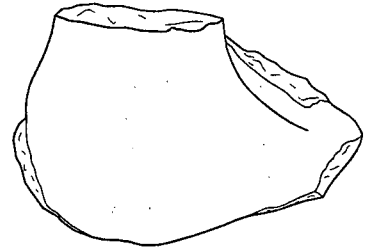
CAR00-2022-21. Pasta dura i ben cuita de color vermell. Aspecte un pel groller. Superfície un pel aspra. Desengreixant abundant possiblement calcari, de colors blanc i groc, i de tamany inferior a 1 mm. Algunes partícules vermelles i negra. Poca mica.

CAR00-2022-13. Pasta dura i ben cuita, de color beige clar. Abundant desengreixant petit indeterminat. Superfície aspra. Restes de pintura color roig vinós en la superfície interior.


216



CAR00-2015-11




CAR00-2015-6



CAR00-2015-1

92



CAR00-2015-9



UE2015

310

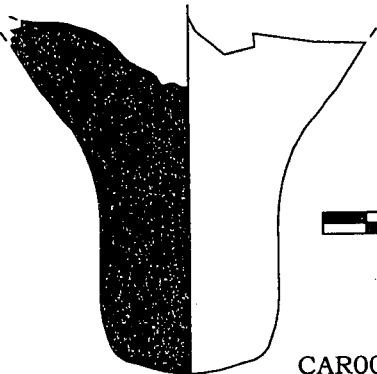


CAR00-2022-4

238



CAR00-2022-1/2/3



CAR00-2022-21

46
CAR00-2022-11




90

CAR00-2022-12



98

CAR00-2022-13



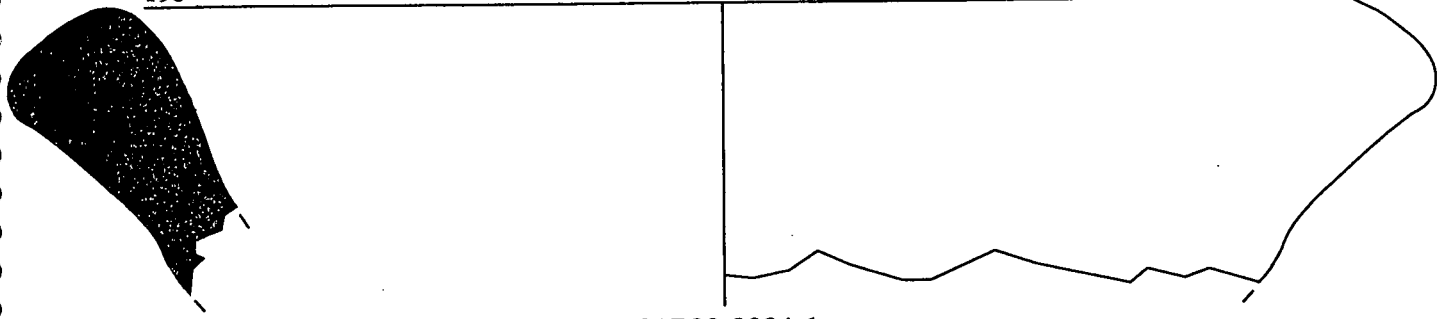
UE2022

MATERIALS DE LA UE 2024 I 2025

CAR00-2024-1. Pasta dura i ben cuita de color general taronja. Abundant desengreixant de color blanc, molt i molt petit (piquets). Poca mica, i de tamany minúscul.

CAR00-2025-1. OSTIA IV-61. Tapadora de ceràmica comuna africana. Pasta dura i ben cuita, de color general taronja vermellós menys en la vora, fumada. Presència mitjana de mica minúscula. Molt poca calcària, de tamany inferior a 1 mm. Molt poques partícules de color gris transparent, de tamany inferior a 1 mm.

198

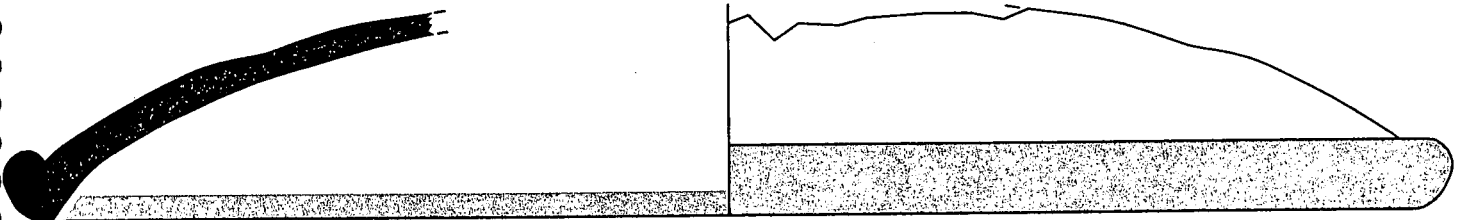


CAR00-2024-1



UE2024

269



CAR00-2025-1



UE2025

Inventaris

UE	Categoria	BAS	CAR	INF	LDEC	NAN	VOR	IND	Sigla
2001	Àmfora indeterminada			85		4	1		CAR00-2001 -61 a 150
2001	Campaniana indeterminada			2					CAR00-2001 -4 / 5
2001	Ceràmica comuna a torn	2		84	2	1	7		CAR00-2001 -232 a 328
2001	Ceràmica comuna africana	6	10	29	11	1	24		CAR00-2001 -151 a 231
2001	Ceràmica de cuina grollera			4			3		CAR00-2001 -9 a 15
2001	Ceràmica t.s. africana		1	25	3		16		CAR00-2001 -329 a 374
2001	Ceràmica t.s. lucente				2		1		CAR00-2001 -6 / 7 / 8
2001	Estuc pintat				1				CAR00-2001 -60
2001	Lític			3					CAR00-2001 -1 / 2 / 3
2001	Tegula			35			9		CAR00-2001 -16 a 59
2011	Àmfora indeterminada	1		159		6	3		CAR00-2011 -348 a 516
2011	Campaniana indeterminada			3					CAR00-2011 -94 / 95 / 96
2011	Ceràmica comuna a torn	6		82	1	1	14		CAR00-2011 -245 a 348
2011	Ceràmica comuna africana	1	11	31	26	2	18		CAR00-2011 -97 a 185
2011	Ceràmica de cuina grollera			20			5		CAR00-2011 -69 a 93
2011	Ceràmica t.s. indeterminada	4		36	5		14		CAR00-2011 -186 a 244
2011	Ceràmica t.s. lucente	1		2	5		3		CAR00-2011 -57 a 68
2011	Dolium			1					CAR00-2011 -56
2011	Tegula			46			6		CAR00-2011 -1 a 52
2011	Tovot			3					CAR00-2011 -53 / 54 / 55
2013	Àmfora indeterminada			43			1		CAR00-2013 -112 a 155
2013	Campaniana indeterminada			1	1	1			CAR00-2013 -25 / 26 / 112
2013	Ceràmica comuna a torn			25	4		4		CAR00-2013 -27 / 80 a 111
2013	Ceràmica comuna africana		1	30			14		CAR00-2013 -28 a 72
2013	Ceràmica de cuina grollera			7			1		CAR00-2013 -156 a 163
2013	Ceràmica t.s. indeterminada		1	5			1		CAR00-2013 -73 a 79
2013	Ceràmica t.s. lucente			5			3		CAR00-2013 -18 a 24
2013	Tegula			7			4		CAR00-2013 -1 a 11
2013	Tovot			6					CAR00-2013 -12 a 17
2015	Àmfora africana			2					CAR00-2015 -7 / 10
2015	Àmfora de la Tarraconense	1		1					CAR00-2015 -8 / 9
2015	Àmfora indeterminada			2					CAR00-2015 -2 / 5
2015	Àmfora itàlica					1			CAR00-2015 -6
2015	Ceràmica comuna a torn			1					CAR00-2015 -12
2015	Ceràmica comuna africana						1		CAR00-2015 -11
2015	Dolium						1		CAR00-2015 -1
2015	Tegula			2					CAR00-2015 -3 / 4
2022	Àmfora indeterminada	1		55					CAR00-2022 -21 a 76
2022	Ceràmica comuna a torn	3		7					CAR00-2022 -11 a 20

UE	Categoria	BAS	CAR	INF	LDEC	NAN	VOR	IND	Sigla
2022	Ceràmica comuna ibèrica	<input type="checkbox"/>	<input type="checkbox"/>	2	<input type="checkbox"/>	<input type="checkbox"/>	2	<input type="checkbox"/>	CAR00-2022 -1 / 2 / 3 / 4
2022	Ceràmica de cuina grollera	<input type="checkbox"/>	<input type="checkbox"/>	3	<input type="checkbox"/>	<input type="checkbox"/>	<input type="checkbox"/>	<input type="checkbox"/>	CAR00-2022 -6 / 7 / 8
2022	Dolium	<input type="checkbox"/>	<input type="checkbox"/>	<input type="checkbox"/>	<input type="checkbox"/>	<input type="checkbox"/>	1	<input type="checkbox"/>	CAR00-2022 -5
2022	Tegula	<input type="checkbox"/>	<input type="checkbox"/>	2	<input type="checkbox"/>	<input type="checkbox"/>	<input type="checkbox"/>	<input type="checkbox"/>	CAR00-2022 -9 / 10
2024	Àmfora de la Tarraconense	<input type="checkbox"/>	<input type="checkbox"/>	<input type="checkbox"/>	<input type="checkbox"/>	<input type="checkbox"/>	1	<input type="checkbox"/>	CAR00-2024 -1
2024	Àmfora indeterminada	<input type="checkbox"/>	<input type="checkbox"/>	2	<input type="checkbox"/>	<input type="checkbox"/>	<input type="checkbox"/>	<input type="checkbox"/>	CAR00-2024 -2 / 3
2024	Ceràmica comuna a torn	<input type="checkbox"/>	<input type="checkbox"/>	3	<input type="checkbox"/>	<input type="checkbox"/>	<input type="checkbox"/>	<input type="checkbox"/>	CAR00-2024 -5 / 6 / 7
2024	Ceràmica comuna africana	<input type="checkbox"/>	<input type="checkbox"/>	1	<input type="checkbox"/>	<input type="checkbox"/>	<input type="checkbox"/>	<input type="checkbox"/>	CAR00-2024 -4
2025	Àmfora africana	<input type="checkbox"/>	<input type="checkbox"/>	1	<input type="checkbox"/>	<input type="checkbox"/>	<input type="checkbox"/>	<input type="checkbox"/>	CAR00-2025 -8
2025	Àmfora indeterminada	<input type="checkbox"/>	<input type="checkbox"/>	3	<input type="checkbox"/>	1	<input type="checkbox"/>	<input type="checkbox"/>	CAR00-2025 -2 / 4 / 12
2025	Ceràmica comuna a torn	<input type="checkbox"/>	<input type="checkbox"/>	1	<input type="checkbox"/>	<input type="checkbox"/>	<input type="checkbox"/>	<input type="checkbox"/>	CAR00-2025 -5
2025	Ceràmica comuna africana	<input type="checkbox"/>	<input type="checkbox"/>	<input type="checkbox"/>	<input type="checkbox"/>	<input type="checkbox"/>	1	<input type="checkbox"/>	CAR00-2025 -1
2025	Ceràmica comuna africana	<input type="checkbox"/>	<input type="checkbox"/>	4	<input type="checkbox"/>	<input type="checkbox"/>	<input type="checkbox"/>	<input type="checkbox"/>	CAR00-2025 -6 / 9 / 10 / 11
2025	Tegula	<input type="checkbox"/>	<input type="checkbox"/>	1	<input type="checkbox"/>	<input type="checkbox"/>	<input type="checkbox"/>	<input type="checkbox"/>	CAR00-2025 -7

FULL D'INVENTARI D'UEs. SECTOR 1
VIL·LA ROMANA DE LA CARROVA

Sector

Nº de full

Número	Descripció	Zona/Hab	Observ./Orient.	Campanya
0	Superficial	CATA 1	CATA 1	1/2000
1001	Superfície de Opus Signinum	A2	CATA 1	1/2000
1002	Preparació/part inferior de Opus Signinum	A2	CATA 1	1/2000
1003	Mur SW àmbit 2	A2	CATA 1	1/2000
1004	Mur SE àmbit 2	A2	CATA 1	1/2000
1005	Marca rella arada	A2	CATA 1	1/2000
1006	Marca rella arada	A2	CATA 1	1/2000
1007	Marca rella arada	A2	CATA 1	1/2000
1008	Possible Farciment	CATA 1	CATA 1	1/2000
1009	Farciment	CATA 1	CATA 1	1/2000
1010	Possible fonament d'estructura (contrafort?)	CATA 1	CATA 1	1/2000
1011	Farciment	CATA 1	CATA 1	1/2000
1012	Farciment	CATA 1	CATA 1	1/2000
1013	Roca Mare/conglomerat	CATA 1	CATA 1	1/2000
1014	Marca rella arada	CATA 1	CATA 1	1/2000
1015	Farciment	CATA 1	Angle NW	1/2000
1016	Farciment amb pedres. Possible rudus	CATA 1	Angle NW	1/2000
1017	Farciment	CATA 1	Angle NW	1/2000
1018	Farciment	CATA 1	Angle NW	1/2000
1019	Terra carbonosa i vermella. Llar de foc	CATA 1	FET1	1/2000
1020	Pedres recremades. Llar de foc	CATA 1	FET1	1/2000
1021	Acumulació circular de pedres	CATA 1	FET3	1/2000
1022	Paquet sedimentari exterior a 1004			1/2000
1023	Mur NW Àmbit 2	A2		1/2000
1024	Orifici realitzat al paviment de signinum 1029			1/2000
1025	Paquet sedimentari cobrint i reomplint estructura 1021		FET3	1/2000
1026	Acumulació de pedres mitjanes i petites-Mur	A2		1/2000

FULL D'INVENTARI D'UEs. SECTOR 1
VIL·LA ROMANA DE LA CARROVA

Sector

Nº de full

Número	Descripció	Zona/Hab	Observ./Orient.	Campanya
1027	Paquet sedimentari. Possible solera		FET3	1/2000
1028	Mur. Continuació del mur 1023 en direcció sud			1/2000
1029	Signinum exterior a l'àmbit 2 i cobert per mur 1004			1/2000
1030	Orifici rectangular en signinum 1029			1/2000
1031	Rasa de fonamentació del mur 1026			1/2000
1032	Rasa de destrucció de l'àmbit 2 est-oest	A2		1/2000
1033	Nivell superficial de l'opus signinum	A10		1/2000
1034	Conjunt de pedres pet. i mitj. al voltant de mur 1003			1/2000
1035	Acumulació de pedres grans i mitjanes-Mur			1/2000
1036	Paquet de coloració negra sota paviment de signinum	A2		1/2000
1037	Safata de fonamentació de mur 1026	A2		1/2000
1038	Rasa de destrucció per rella d'arada	A2		1/2000
1039	Rasa de destrucció per rella d'arada	A2		1/2000
1040	Rasa de destrucció per rella d'arada	A2		1/2000
1041	Rasa de destrucció per rella d'arada	A2		1/2000
1042	Opus signinum en angle NE Sector 1			1/2000
1043	Possible farciment	A2		1/2000

FULL D'INVENTARI D'UEs. SECTOR 2
VIL·LA ROMANA DE LA CARROVA

Sector

Nº de full

Número	Descripció	Zona/Hab	Observ./Orient.	Campanya
0	Superficial	CATA 2	CATA 2	1/2000
2001	Enderroc	A1	CATA 2	1/2000
2002	Mur oest A1/Mur A1, A6, A3	A1 A3 A6	CATA 2	1/2000
2003	Mur nord A1/sud A6	A1 A6	CATA 2	1/2000
2004	Mur est A1/oest A4	A1 A4	CATA 2	1/2000
2005	Mur sud A1/sud general A3, A1, A4	A1 A3 A4	CATA 2	1/2000
2006	Enderroc A3	A3	CATA 2	1/2000
2007	Rasa sondeig any 1998	A1	CATA 2	1/2000
2008	Farciment/enderroc A6	A6	SECTOR 2	1/2000
2009	Farciment/enderroc A4	A4	SECTOR 2	1/2000
2010	Farciment/enderroc exterior sud	Zona sud	SECTOR 2	1/2000
2011	Nivell ennegrit (cendròs?)	A1	CATA 2	1/2000
2012	Esglaó de pedra i morter de calç	A1	CATA 2	1/2000
2013	Primer anivellament de pedres	A1	CATA 2	1/2000
2014	Roca mare. Conglomerat de graves	General	CATA 1/CATA 2	1/2000
2015	Segon anivellament de pedres	A1	CATA 2	1/2000
2016	Basament de llosa de sorrenca vermella	A1	CATA 2	1/2000
2017	Basament mur 2002	A1	CATA 2	1/2000
2018	Basament mur 2003	A1	CATA 2	1/2000
2019	Grans blocs de pedra recolzats 2016	A1	CATA 2	1/2000
2020	Grans blocs de pedra amb contacte basament 2017	A1	CATA 2	1/2000
2021	Dipòsit de conquilles	A1	CATA 2	1/2000
2022	Reompliment o paquet sobre roca	A1	CATA 2	1/2000
2023	Banqueta de fonamentació	A1	CATA 2	1/2000
2024	Acumulació de blocs per a reompliment	A1	CATA 2	1/2000
2025	Orifici mur 2004	A1	CATA 2	1/2000
2026	Reompliment orifici 2025	A1	CATA 2	1/2000

FULL D'INVENTARI D'UEs. SECTOR 2
VIL·LA ROMANA DE LA CARROVA

Sector

Nº de full

Número	Descripció	Zona/Hab	Observ./Orient.	Campanya
2027	Mur general est/ Mur est A4, A5 i A9	A4 A5 A9	SECTOR 2	1/2000
2028	Mur sud A5, A6/ Mur nord A4	A5 A6	SECTOR 2	1/2000
2029	Mur est A6, A7/ Mur oest A5, A9	A5 A6 A7 A9	SECTOR 2	1/2000
2030	Mur nord A7, A8	A7 A8	SECTOR 2	1/2000
2031	Mur est A8	A8	SECTOR 2	1/2000
2032	Mur nord A5/Mur sud A9	A5 A9	SECTOR 2	1/2000
2033	Mur sud A7/Mur nord A6	A6 A7	SECTOR 2	1/2000
2034	Mur sud A8/ Mur nord A3	A3 A8	SECTOR 2	1/2000
2035	fonament/mur/plataforma zona sud sector	Zona sud	SECTOR 2	1/2000
2036	Enderroc A8	A8	SECTOR 2	1/2000
2037	Enderroc A5	A5	SECTOR 2	1/2000
2038	Enderroc A7	A7	SECTOR 2	1/2000
2039	Plataforma/contrafort	Zona est	SECTOR 2	1/2000
2040	Preparació paviment de signinum	A3	SECTOR 2	1/2000
2041	Reompliment/enderroc. Zona sud de l'àmbit	A3	SECTOR 2	1/2000
2042	Rasa sondeig 1998. Extrem est de l'àmbit	A6	SECTOR 2	1/2000
2043	Reompliment. Zona sud de l'àmbit	A3	SECTOR 2	1/2000
2044	Possible contrafort. Zona est del sector	Zona est	SECTOR 2	1/2000
2045	Farciment marró clar amb fragments de tegula	A6	SECTOR 2	1/2000
2046	Enderroc/farciment de pedra i calç. Sector est de l'àmbit	A6	SECTOR 2	1/2000
2047	Argila rubefactada de llar	A3	SECTOR 2. FET2	1/2000
2048	Solera de pedra de llar	A3	SECTOR 2. FET 2	1/2000
2049	Bossada de calç al costat del mur 2002	A6	SECTOR 2	1/2000
2050	Nivell de farciment/abandonament en el sector SE àmbit	A3	SECTOR 2	1/2000
2051	Forat de pal	A3	SECTOR 2	1/2000
2052	Primer nivell, possible enderroc	A9	SECTOR 2	1/2000
2053	Retall a la roca per a situar la preparació de la llar	A3	FET2	1/2000

FULL D'INVENTARI DE FETs
VIL·LA ROMANA DE LA CARROVA

Sector

Nº de full

Número	Descripció	Zona/Hab	Observ./Orient.	Campanya
FET1	Llar de foc. UE's 1019/1020	CATA 1	SECTOR 1	1/2000
FET2	Llar de foc. UE's 2047/2048	A3	SECTOR 2	1/2000
FET3	Estructura indet.Poss. llar. UE's 1021/1025/1027	CATA 1	SECTOR 1	1/2000

FULL D'INVENTARI DE PLANIMETRIES. SECTOR 1
VIL-LA ROMANA DE LA CARROVA

Sector

Nº de full

Número	Descripció	Zona/Hab	Observ./Orient.	Campanya
P1001	General Catal. UE's 1009/1008/1015/1016	CATA 1	SECTOR 1	1/2000
P1002	General Catal. UE's 1011/1012/1017/FET1	CATA 1	SECTOR 1	1/2000
P1003	General Catal. UE 1013, Roca Mare	CATA 1	SECTOR 1	1/2000
P1004	Mur UE 1004 i Marge de pagès	A2	SECTOR 1	1/2000
P1005	Estructura ibèrica, possible llar, FET3	CATA 1	SECTOR 1	1/2000
P1006	Murs UE's 1003 i 1023	A2	SECTOR 1	1/2000
P1007	Extrem nord mur UE 1004 i marge de pagès	A2	SECTOR 1	1/2000
P1008	Mur UE 1003	A2	SECTOR 1	1/2000
P1009	Croquis cata ampliació SW CATA 1. FET3	CATA 1	SECTOR 1	1/2000
P1010	Segon croquis cata ampliació SW CATA 1. FET3	CATA 1	SECTOR 1	1/2000
P1011	General Àmbit 2	A2	SECTOR 1	1/2000
P1012	Mur UE 1028. Signinum UE 1033	A10	SECTOR 1	1/2000
P1013	Mur UE 1035	-	SECTOR 1	1/2000
P1014	Mur UE 1026	-	SECTOR 1	1/2000

FULL D'INVENTARI DE PLANIMETRIES. SECTOR 2
VIL·LA ROMANA DE LA CARROVA

Sector

Nº de full

Número	Descripció	Zona/Hab	Observ./Orient.	Campanya
P2001	General CATA 2. UE 2001	A1 A3	SECTOR 2	1/2000
P2002	General CATA 2. UE 2011/2012	A1	SECTOR 2	1/2000
P2003	General CATA 2. UE 2013	A1	SECTOR 2	1/2000
P2004	General CATA 2. UE 2015/2021	A1	SECTOR 2	1/2000
P2005	General CATA 2. UE 2023	A1	SECTOR 2	1/2000
P2006	General Àmbit 6. UE 2008	A6	SECTOR 2	1/2000
P2007	General Àmbit 6. UE 2045	A6	SECTOR 2	1/2000
P2008	General Àmbit 3. UE 2006/2014	A3	SECTOR 2	1/2000
P2009	General Àmbit 3. FET 2 i UE 2014.	A3	SECTOR 2	1/2000

FULL D'INVENTARI DE SECCIONS. SECTOR 1
VIL·LA ROMANA DE LA CARROVA

Sector

Nº de full

Número	Descripció	Zona/Hab	Observ./Orient.	Campanya
S1001	General Cata 2	A2	CATA2. N/S	1/2000

FULL D'INVENTARI DE SECCIONS. SECTOR 2
VIL·LA ROMANA DE LA CARROVA

Sector

Nº de full

Número	Descripció	Zona/Hab	Observ./Orient.	Campanya
S2001	General CATA 2.	A1	N-S	1/2000
S2002	General àmbit 6	A6	N-S	1/2000
S2003	Transversal CATA 2	A1	N-S	1/2000
S2004	General àmbit 3	A3	E-W	1/2000
S2005	General àmbit 6	A6	E-W	1/2000

Fitxes d'Unitat Estratigràfica

Jaciment Tipus UE Positiva Negativa UE

Any Sector Zona/Habitació Fet

Fiabilitat Alta Baixa Regular Nul·la Z sup.

Composició Heterogènia Homogènia Estructura Compacta Flonja Z inf.

Format per Argiles Llims Blocs de pedra Conglomerat nat.
 Còdols Sorres Ceràmica Ferro
 Calç Graves Cendres Calcàries

Color Ataronjat Negre Marró clar Vermellós Groc Verd Beige
 Beige clar Marró Marró intens Ocre Gris Blanc

Inclusions antròpiques Cendres Ossos Troncs Blocs Malacologia
Equivalència amb Carbons Tovots Metalls Palla Frag.coberta
 Granes Calç Arrebossats Ceràmica Pondus

RELACIONS ESTRATIGRÀFIQUES

Se li adosa

S'adosa a

Cobert per

Cobreix a

Tallat per

Talla a

Perforat per

Perfora a

Farceix a


Farcit per

Se li entrega

S'entrega a

Igual a

CROQUIS



Descripció i interpretació arqueològica

Nivell superficial del jaciment, amb presència de restes ceràmiques pertanyents a diversos períodes cronològics, inclosos actuals.

Interpretació

- | | | | |
|---|---|---|---|
| <input type="checkbox"/> Anivell. terreny | <input type="checkbox"/> Incendi | <input type="checkbox"/> Prep. paviment | <input type="checkbox"/> Prep. de llar |
| <input type="checkbox"/> Bossada | <input type="checkbox"/> Abandonament | <input type="checkbox"/> Llar de foc simple | <input type="checkbox"/> Revestiment |
| <input type="checkbox"/> Canal de pedres | <input type="checkbox"/> Enderroc | <input type="checkbox"/> Marc de pedres | <input type="checkbox"/> Rudus |
| <input type="checkbox"/> Escala | <input type="checkbox"/> Amortit. feixa/altell | <input type="checkbox"/> Mur | <input type="checkbox"/> Esglaó |
| <input type="checkbox"/> Ocupació | <input type="checkbox"/> Reompliment | <input type="checkbox"/> Mur mitjaner | <input type="checkbox"/> Banqueta |
| <input type="checkbox"/> Forat de pal | <input type="checkbox"/> Al·luvions | <input type="checkbox"/> Mur de façana | <input type="checkbox"/> Safa. fonament. |
| <input type="checkbox"/> Contrafort | <input type="checkbox"/> Roca Mare | <input type="checkbox"/> Muralla | <input type="checkbox"/> Orifici |
| <input type="checkbox"/> Destrucció | <input type="checkbox"/> Paviment | <input type="checkbox"/> Niv. circulació | <input type="checkbox"/> Sócol/Llindar |
| <input type="checkbox"/> Dipòsit | <input type="checkbox"/> Repavimentació | <input type="checkbox"/> Arrassament | <input type="checkbox"/> Solera de llar |
| <input type="checkbox"/> Farciment | <input checked="" type="checkbox"/> Superficial | <input type="checkbox"/> Pilastra | <input type="checkbox"/> Graves/terres naturals |

Elements coordinats (indicar x, y i z)

--

Mostres

- Antracologia Carpologia Fauna Ictiofauna Malacologia Sediment

Plantes n°

PT001

Seccions n°

ST001

Fotografies n°

TPQ

-

TAQ

-

Fase

Actual

Criteris de datació

- Ceràmica Estratigrafia Metall

Autor/s David Garcia i Rubert

Data

5/X/2000

Revisió de la fitxa Autor/s

Data

Jaciment Tipus UE Positiva Negativa UE

Any Sector Zona/Habitació Fet

Fiabilitat Alta Baixa Regular Nul·la Z sup.

Composició Heterogènia Homogènia Estructura Compacta Flonja Z inf.

Format per Argiles Llims Blocs de pedra Conglomerat nat.
 Còdols Sorres Ceràmica Ferro
 Calç Graves Cendres Calcàries

Color Ataronjat Negre Marró clar Vermellós Groc Verd Beige
 Beige clar Marró Marró intens Ocre Gris Blanc

Inclusions antròpiques Cendres Ossos Troncs Blocs Malacologia
Equivalència amb Carbons Tovots Metalls Palla Frag.coberta
 Granes Calç Arrebossats Ceràmica Pondus

RELACIONS ESTRATIGRÀFIQUES

Se li adosa

S'adosa a

Cobert per

Cobreix a

Tallat per

Talla a

Perforat per

Perfora a

Farceix a

Farcit per

Se li entrega

S'entrega a

CROQUIS

Igual a

Descripció i interpretació arqueològica

Nivell superficial del jaciment, amb presència de restes ceràmiques pertanyents a diversos períodes cronològics, inclosos actuals.

Interpretació

- | | | | |
|---|---|---|---|
| <input type="checkbox"/> Anivell. terreny | <input type="checkbox"/> Incendi | <input type="checkbox"/> Prep. paviment | <input type="checkbox"/> Prep. de llar |
| <input type="checkbox"/> Bossada | <input type="checkbox"/> Abandonament | <input type="checkbox"/> Llar de foc simple | <input type="checkbox"/> Revestiment |
| <input type="checkbox"/> Canal de pedres | <input type="checkbox"/> Enderroc | <input type="checkbox"/> Marc de pedres | <input type="checkbox"/> Rudus |
| <input type="checkbox"/> Escala | <input type="checkbox"/> Amortit. feixa/altell | <input type="checkbox"/> Mur | <input type="checkbox"/> Esglaó |
| <input type="checkbox"/> Ocupació | <input type="checkbox"/> Reompliment | <input type="checkbox"/> Mur mitjaner | <input type="checkbox"/> Banqueta |
| <input type="checkbox"/> Forat de pal | <input type="checkbox"/> Al·luvions | <input type="checkbox"/> Mur de façana | <input type="checkbox"/> Safa. fonament. |
| <input type="checkbox"/> Contrafort | <input type="checkbox"/> Roca Mare | <input type="checkbox"/> Muralla | <input type="checkbox"/> Orifici |
| <input type="checkbox"/> Destrucció | <input type="checkbox"/> Paviment | <input type="checkbox"/> Niv. circulació | <input type="checkbox"/> Sócol/Llindar |
| <input type="checkbox"/> Dipòsit | <input type="checkbox"/> Repavimentació | <input type="checkbox"/> Arrassament | <input type="checkbox"/> Solera de llar |
| <input type="checkbox"/> Farciment | <input checked="" type="checkbox"/> Superficial | <input type="checkbox"/> Pilastra | <input type="checkbox"/> Graves/terres naturals |

Elements coordinats (indicar x, y i z)

--

Mostres

- Antracologia Carpologia Fauna Ictiofauna Malacologia Sediment

Plantes nº

PT001

Seccions nº

ST001

Fotografies nº

--

TPQ

--

TAQ

--

Fase

Actual

Criteris de datació

- Ceràmica Estratigrafia Metall

Autor/s David Garcia/Tere Gilisbars

Data

5/X/2000

Revisió de la fitxa Autor/s

--

Data

--

Jaciment Tipus UE Positiva Negativa UE

Any Sector Zona/Habitació Fet

Fiabilitat Alta Baixa Regular Nul·la Z sup.

Composició Heterogènia Homogènia Estructura Compacta Flonja Z inf.

Format per Argiles Llims Blocs de pedra Conglomerat nat.
 Còdols Sorres Ceràmica Ferro
 Calç Graves Cendres Calcàries

Color Ataronjat Negre Marró clar Vermellós Groc Verd Beige
 Beige clar Marró Marró intens Ocre Gris Blanc

Inclusions antròpiques Cendres Ossos Troncs Blocs Malacologia
Equivalència amb Carbons Tovots Metalls Palla Frag.coberta
 Granes Calç Arrebossats Ceràmica Pondus

RELACIONS ESTRATIGRÀFIQUES

Se li adosa	<input type="text"/>	S'adosa a	<input type="text" value="1003, 1004"/>
Cobert per	<input type="text" value="0/SUP, 1008"/>	Cobreix a	<input type="text" value="1002"/>
Tallat per	<input type="text"/>	Talla a	<input type="text"/>
Perforat per	<input type="text" value="1006, 1007, 1014"/>	Perfora a	<input type="text"/>
Farceix a	<input type="text"/>	Farcit per	<input type="text"/>
Se li entrega	<input type="text"/>	S'entrega a	<input type="text"/>
		Igual a	<input type="text"/>

CROQUIS

Descripció i interpretació arqueològica

Nivell de paviment i circulació d'opus signinum, específicament en aquest cas la part superior, allisada, d'aquest signinum. Bastant arrassat.

Interpretació

- | | | | |
|---|--|---|---|
| <input type="checkbox"/> Anivell. terreny | <input type="checkbox"/> Incendi | <input type="checkbox"/> Prep. paviment | <input type="checkbox"/> Prep. de llar |
| <input type="checkbox"/> Bossada | <input type="checkbox"/> Abandonament | <input type="checkbox"/> Llar de foc simple | <input type="checkbox"/> Revestiment |
| <input type="checkbox"/> Canal de pedres | <input type="checkbox"/> Enderroc | <input type="checkbox"/> Marc de pedres | <input type="checkbox"/> Rudus |
| <input type="checkbox"/> Escala | <input type="checkbox"/> Amortit. feixa/altell | <input type="checkbox"/> Mur | <input type="checkbox"/> Esglaó |
| <input type="checkbox"/> Ocupació | <input type="checkbox"/> Reompliment | <input type="checkbox"/> Mur mitjaner | <input type="checkbox"/> Banqueta |
| <input type="checkbox"/> Forat de pal | <input type="checkbox"/> Al·luvions | <input type="checkbox"/> Mur de façana | <input type="checkbox"/> Safa. fonament. |
| <input type="checkbox"/> Contrafort | <input type="checkbox"/> Roca Mare | <input type="checkbox"/> Muralla | <input type="checkbox"/> Orifici |
| <input type="checkbox"/> Destrucció | <input checked="" type="checkbox"/> Paviment | <input type="checkbox"/> Niv. circulació | <input type="checkbox"/> Sócol/Llindar |
| <input type="checkbox"/> Dipòsit | <input type="checkbox"/> Repavimentació | <input type="checkbox"/> Arrassament | <input type="checkbox"/> Solera de llar |
| <input type="checkbox"/> Farciment | <input type="checkbox"/> Superficial | <input type="checkbox"/> Pilastra | <input type="checkbox"/> Graves/terres naturals |

Elements coordinats (indicar x, y i z)

--

Mostres

- Antracologia Carpologia Fauna Ictiofauna Malacologia Sediment

Plantes n°

PT001, PT002, PT003, PT011

Seccions n°

ST001

Fotografies n°

TPQ

TAQ

Fase

Romà

Criteris de datació

- Ceràmica Estratigrafia Metall

Autor/s David Garcia i Rubert

Data

6/X/2000

Revisió de la fitxa Autor/s

Data

Jaciment Tipus UE Positiva Negativa UE

Any Sector Zona/Habitació Fet

Fiabilitat Alta Baixa Regular Nul·la Z sup.
Z inf.

Composició Heterogènia Homogènia Estructura Compacta Flonja

Format per Argiles Llims Blocs de pedra Conglomerat nat.
 Còdols Sorres Ceràmica Ferro
 Calç Graves Cendres Calcàries


Color Ataronjat Negre Marró clar Vermellós Groc Verd Beige
 Beige clar Marró Marró intens Ocre Gris Blanc

Inclusions antròpiques Cendres Ossos Troncs Blocs Malacologia
Equivalència amb Carbons Tovots Metalls Palla Frag.coberta
 Granes Calç Arrebossats Ceràmica Pondus

RELACIONS ESTRATIGRÀFIQUES

Se li adosa	<input type="text"/>	S'adosa a	<input type="text" value="1003, 1004"/>
Cobert per	<input type="text" value="0/SUP., 1001, 1008"/>	Cobreix a	<input type="text" value="1011, 1012, 1016, 1036"/>
Tallat per	<input type="text"/>	Talla a	<input type="text"/>
Perforat per	<input type="text" value="1005, 1006, 1007, 1014"/>	Perfora a	<input type="text"/>
Farceix a	<input type="text"/>	Farcit per	<input type="text"/>
Se li entrega	<input type="text"/>	S'entrega a	<input type="text"/>
		Igual a	<input type="text"/>

CROQUIS



Descripció i interpretació arqueològica

Preparació mitjana del paviment de signinum superior, amb presència de graves grans i pedres petites molt morter de calç i ceràmica. Específicament és la part justament inferior a la superfície allisada del signinum (1001). En alguns punts està situat sobre el rudus (1016) i en altres sobre el nivell 1011, degut a les cotes diverses de la roca mare (1013) al llarg del sector.

Interpretació

- | | | | |
|---|--|--|---|
| <input type="checkbox"/> Anivell. terreny | <input type="checkbox"/> Incendi | <input checked="" type="checkbox"/> Prep. paviment | <input type="checkbox"/> Prep. de llar |
| <input type="checkbox"/> Bossada | <input type="checkbox"/> Abandonament | <input type="checkbox"/> Llar de foc simple | <input type="checkbox"/> Revestiment |
| <input type="checkbox"/> Canal de pedres | <input type="checkbox"/> Enderroc | <input type="checkbox"/> Marc de pedres | <input type="checkbox"/> Rudus |
| <input type="checkbox"/> Escala | <input type="checkbox"/> Amortit. feixa/altell | <input type="checkbox"/> Mur | <input type="checkbox"/> Esglaó |
| <input type="checkbox"/> Ocupació | <input type="checkbox"/> Reompliment | <input type="checkbox"/> Mur mitjaner | <input type="checkbox"/> Banqueta |
| <input type="checkbox"/> Forat de pal | <input type="checkbox"/> Al·luvions | <input type="checkbox"/> Mur de façana | <input type="checkbox"/> Safa. fonament. |
| <input type="checkbox"/> Contrafort | <input type="checkbox"/> Roca Mare | <input type="checkbox"/> Muralla | <input type="checkbox"/> Orifici |
| <input type="checkbox"/> Destrucció | <input type="checkbox"/> Paviment | <input type="checkbox"/> Niv. circulació | <input type="checkbox"/> Sócol/Llindar |
| <input type="checkbox"/> Dipòsit | <input type="checkbox"/> Repavimentació | <input type="checkbox"/> Arrassament | <input type="checkbox"/> Solera de llar |
| <input type="checkbox"/> Farciment | <input type="checkbox"/> Superficial | <input type="checkbox"/> Pilastra | <input type="checkbox"/> Graves/terres naturals |

Elements coordinats (indicar x, y i z)

--

Mostres

- Antracologia Carpologia Fauna Ictiofauna Malacologia Sediment

Plantes nº

PI001, PI002, PI003, PI011

Seccions nº

SI001

Fotografies nº

TPQ

TAQ

Fase

Romà

Criteris de datació

- Ceràmica Estratigrafia Metall

Autor/s David Garcia i Rubert

Data

6-X-2000

Revisió de la fitxa Autor/s

Data

Jaciment Tipus UE Positiva Negativa UE

Any Sector Zona/Habitació Fet

Fiabilitat Alta Baixa Regular Nul·la Z sup.

Composició Heterogènia Homogènia Estructura Compacta Flonja Z inf.

Format per Argiles Llims Blocs de pedra Conglomerat nat.
 Còdols Sorres Ceràmica Ferro
 Calç Graves Cendres Calcàries

Color Ataronjat Negre Marró clar Vermellós Groc Verd Beige
 Beige clar Marró Marró intens Ocre Gris Blanc

Inclusions antròpiques Cendres Ossos Troncs Blocs Malacologia
Equivalència amb Carbons Tovots Metalls Palla Frag.coberta
 Granes Calç Arrebossats Ceràmica Pondus

RELACIONS ESTRATIGRÀFIQUES

Se li adosa

S'adosa a

Cobert per

Cobreix a

Tallat per

Talla a

Perforat per

Perfora a

Farceix a

Farcit per

Se li entrega

S'entrega a

CROQUIS

Igual a

Descripció i interpretació arqueològica

Mur SW de l'àmbit 2, molt erosionat degut a les tasques agrícoles a la zona. Estructura general bastant perduda. Pedres de diversos tamany, tot i que en general de gran tamany. L'atribució estructural a mur no estava plenament demostrada: a priori no presenta evidències clares d'haver disposat de dues filades de pedra vista paral·leles, sinó tan sols d'una (veure planimetria P1001), i a més, a diferència de l'altre mur identificat en aquest sector (1004) les pedres no presenten la més mínima evidència de restes de morter de calç en la seva part superior: podria haver-se tractat de part d'una superfície de circulació que combinaria pedres grans amb signinum. En canvi, cal dir que per a situar aquestes pedres grans es va perforar en part el nivell 1017, situant morter de calç en la part baixa d'aquesta rasa i lligant les pedres entre si amb aquest mateix material, tal i com s'ha constatat que es va fer amb la resta de murs. El mur es recolza en 1017 (dins de la rasa) però també en part sobre la roca mare (1013)

Interpretació

- | | | | |
|---|--|---|---|
| <input type="checkbox"/> Anivell. terreny | <input type="checkbox"/> Incendi | <input type="checkbox"/> Prep. paviment | <input type="checkbox"/> Prep. de llar |
| <input type="checkbox"/> Bossada | <input type="checkbox"/> Abandonament | <input type="checkbox"/> Llar de foc simple | <input type="checkbox"/> Revestiment |
| <input type="checkbox"/> Canal de pedres | <input type="checkbox"/> Enderroc | <input type="checkbox"/> Marc de pedres | <input type="checkbox"/> Rudus |
| <input type="checkbox"/> Escala | <input type="checkbox"/> Amortit. feixa/altell | <input checked="" type="checkbox"/> Mur | <input type="checkbox"/> Esglaó |
| <input type="checkbox"/> Ocupació | <input type="checkbox"/> Reompliment | <input type="checkbox"/> Mur mitjaner | <input type="checkbox"/> Banqueta |
| <input type="checkbox"/> Forat de pal | <input type="checkbox"/> Al·luvions | <input type="checkbox"/> Mur de façana | <input type="checkbox"/> Safa. fonament. |
| <input type="checkbox"/> Contrafort | <input type="checkbox"/> Roca Mare | <input type="checkbox"/> Muralla | <input type="checkbox"/> Orifici |
| <input type="checkbox"/> Destrucció | <input type="checkbox"/> Paviment | <input type="checkbox"/> Niv. circulació | <input type="checkbox"/> Sócol/Lindar |
| <input type="checkbox"/> Dipòsit | <input type="checkbox"/> Repavimentació | <input type="checkbox"/> Arrassament | <input type="checkbox"/> Solera de llar |
| <input type="checkbox"/> Farciment | <input type="checkbox"/> Superficial | <input type="checkbox"/> Pilastra | <input type="checkbox"/> Graves/terres naturals |

Elements coordinats (indicar x, y i z)

--

Mostres

- Antracologia Carpologia Fauna Ictiofauna Malacologia Sediment

Plantes n°

P1001, P1002, P1003, P1012,
P1008, P1006, P1011

Seccions n°

--

Fotografies n°

--

TPQ

--

TAQ

--

Fase

Romà

Criteris de datació

- Ceràmica Estratigrafia Metall

Autor/s David Garcia i Rubert

Data

6/X/2000

Revisió de la fitxa Autor/s

--

Data

--

Jaciment **Vil·la romana de la Carrova** Tipus UE Positiva Negativa UE **1004**

Any **1/2000** Sector **SECTOR 1** Zona/Habitació **A2** Fet

Fiabilitat Alta Baixa Regular Nul·la Z sup.

Composició Heterogènia Homogènia Estructura Compacta Flonja Z inf.

Format per Argiles Llims Blocs de pedra Conglomerat nat.
 Còdols Sorres Ceràmica Ferro
 Calç Graves Cendres Calcàries

Color Ataronjat Negre Marró clar Vermellós Groc Verd Beige
 Beige clar Marró Marró intens Ocre Gris Blanc

Inclusions antròpiques Cendres Ossos Troncs Blocs Malacologia
Equivalència amb Carbons Tovots Metalls Palla Frag.coberta
 Granes Calç Arrebossats Ceràmica Pondus

RELACIONS ESTRATIGRÀFIQUES

Se li adosa **1001,1002,1010,1009,1016** S'adosa a

Cobert per **0/SUP., 1009(?)** Cobreix a

Tallat per Talla a


Perforat per Perfora a **1012**

Farceix a Farcit per

Se li entrega S'entrega a

Igual a

CROQUIS



Descripció i interpretació arqueològica

Mur SE de l'àmbit 2, bastant perdut i erosionat. Pedres de diversos tamany. El mur es construeix a partir d'una rasa en 1012.

Interpretació

- | | | | |
|---|--|---|---|
| <input type="checkbox"/> Anivell. terreny | <input type="checkbox"/> Incendi | <input type="checkbox"/> Prep. paviment | <input type="checkbox"/> Prep. de llar |
| <input type="checkbox"/> Bossada | <input type="checkbox"/> Abandonament | <input type="checkbox"/> Llar de foc simple | <input type="checkbox"/> Revestiment |
| <input type="checkbox"/> Canal de pedres | <input type="checkbox"/> Enderroc | <input type="checkbox"/> Marc de pedres | <input type="checkbox"/> Rudus |
| <input type="checkbox"/> Escala | <input type="checkbox"/> Amortit. feixa/altell | <input checked="" type="checkbox"/> Mur | <input type="checkbox"/> Esglaó |
| <input type="checkbox"/> Ocupació | <input type="checkbox"/> Reompliment | <input type="checkbox"/> Mur mitjaner | <input type="checkbox"/> Banqueta |
| <input type="checkbox"/> Forat de pal | <input type="checkbox"/> Al·luvions | <input type="checkbox"/> Mur de façana | <input type="checkbox"/> Safa. fonament. |
| <input type="checkbox"/> Contrafort | <input type="checkbox"/> Roca Mare | <input type="checkbox"/> Muralla | <input type="checkbox"/> Orifici |
| <input type="checkbox"/> Destrucció | <input type="checkbox"/> Paviment | <input type="checkbox"/> Niv. circulació | <input type="checkbox"/> Sócol/Llindar |
| <input type="checkbox"/> Dipòsit | <input type="checkbox"/> Repavimentació | <input type="checkbox"/> Arrassament | <input type="checkbox"/> Solera de llar |
| <input type="checkbox"/> Farciment | <input type="checkbox"/> Superficial | <input type="checkbox"/> Pilastra | <input type="checkbox"/> Graves/terres naturals |

Elements coordinats (indicar x, y i z)

--

Mostres

- Antracologia Carpologia Fauna Ictiofauna Malacologia Sediment

Plantes nº	Seccions nº	Fotografies nº	TPQ
PI001, PI002, PI003, PI007, PI004			
			TAQ
			Fase
			Romà

- Criteris de datació** Ceràmica Estratigrafia Metall

Autor/s David Garcia i Rubert **Data** 6/X/2000

Revisió de la fitxa **Autor/s** **Data**

Jaciment Tipus UE Positiva Negativa UE

Any Sector Zona/Habitació Fet

Fiabilitat Alta Baixa Regular Nul·la Z sup.

Composició Heterogènia Homogènia Estructura Compacta Flonja Z inf.

Format per Argiles Llims Blocs de pedra Conglomerat nat.
 Còdols Sorres Ceràmica Ferro
 Calç Graves Cendres Calcàries

Color Ataronjat Negre Marró clar Vermellós Groc Verd Beige
 Beige clar Marró Marró intens Ocre Gris Blanc

Inclusions antròpiques Cendres Ossos Troncs Blocs Malacologia
Equivalència amb Carbons Tovots Metalls Palla Frag.coberta
 Granes Calç Arrebossats Ceràmica Pondus

RELACIONS ESTRATIGRÀFIQUES

Se li adosa

S'adosa a

Cobert per

Cobreix a

Tallat per

Talla a

Perforat per

Perfora a

Farceix a

Farcit per

Se li entrega

S'entrega a

CROQUIS

Igual a

Descripció i interpretació arqueològica

Marca clara d'una rella d'arada que ha ocasionat marques diverses i una forta empremta en diverses de les estructures de l'àmbit 2

Interpretació

- | | | | |
|---|--|---|---|
| <input type="checkbox"/> Anivell. terreny | <input type="checkbox"/> Incendi | <input type="checkbox"/> Prep. paviment | <input type="checkbox"/> Prep. de llar |
| <input type="checkbox"/> Bossada | <input type="checkbox"/> Abandonament | <input type="checkbox"/> Llar de foc simple | <input type="checkbox"/> Revestiment |
| <input type="checkbox"/> Canal de pedres | <input type="checkbox"/> Enderroc | <input type="checkbox"/> Marc de pedres | <input type="checkbox"/> Rudus |
| <input type="checkbox"/> Escala | <input type="checkbox"/> Amortit. feixa/altell | <input type="checkbox"/> Mur | <input type="checkbox"/> Esglaó |
| <input type="checkbox"/> Ocupació | <input type="checkbox"/> Reompliment | <input type="checkbox"/> Mur mitjaner | <input type="checkbox"/> Banqueta |
| <input type="checkbox"/> Forat de pal | <input type="checkbox"/> Al·luvions | <input type="checkbox"/> Mur de façana | <input type="checkbox"/> Safa. fonament. |
| <input type="checkbox"/> Contrafort | <input type="checkbox"/> Roca Mare | <input type="checkbox"/> Muralla | <input type="checkbox"/> Orifici |
| <input type="checkbox"/> Destrucció | <input type="checkbox"/> Paviment | <input type="checkbox"/> Niv. circulació | <input type="checkbox"/> Sócol/Lindar |
| <input type="checkbox"/> Dipòsit | <input type="checkbox"/> Repavimentació | <input checked="" type="checkbox"/> Arrassament | <input type="checkbox"/> Solera de llar |
| <input type="checkbox"/> Farciment | <input type="checkbox"/> Superficial | <input type="checkbox"/> Pilastra | <input type="checkbox"/> Graves/terres naturals |

Elements coordinats (indicar x, y i z)

--

Mostres

- Antracologia Carpologia Fauna Ictiofauna Malacologia Sediment

Plantes n° PT001, PT011	Seccions n° ST001	Fotografies n°	TPQ
			TAQ
			Fase Actual

- Criteris de datació** Ceràmica Estratigrafia Metall

Autor/s David Garcia i Rubert	Data 6/X/2000
Revisió de la fitxa Autor/s	Data

Jaciment Tipus UE Positiva Negativa UE

Any Sector Zona/Habitació Fet

Fiabilitat Alta Baixa Regular Nul·la Z sup.

Composició Heterogènia Homogènia Estructura Compacta Flonja Z inf.

Format per Argiles Llims Blocs de pedra Conglomerat nat.
 Còdols Sorres Ceràmica Ferro
 Calç Graves Cendres Calcàries

Color Ataronjat Negre Marró clar Vermellós Groc Verd Beige
 Beige clar Marró Marró intens Ocre Gris Blanc

Inclusions antròpiques Cendres Ossos Troncs Blocs Malacologia
Equivalència amb Carbons Tovots Metalls Palla Frag.coberta
 Granes Calç Arrebossats Ceràmica Pondus

RELACIONS ESTRATIGRÀFIQUES

Se li adosa

S'adosa a

Cobert per

Cobreix a

Tallat per

Talla a

Perforat per

Perfora a

Farceix a

Farcit per

Se li entrega

S'entrega a

CROQUIS

Igual a

Descripció i interpretació arqueològica

Marca clara d'una rella d'arada que ha ocasionat marques diverses i una forta empremta en diverses de les estructures de l'àmbit 2

Interpretació

- | | | | |
|---|--|---|---|
| <input type="checkbox"/> Anivell. terreny | <input type="checkbox"/> Incendi | <input type="checkbox"/> Prep. paviment | <input type="checkbox"/> Prep. de llar |
| <input type="checkbox"/> Bossada | <input type="checkbox"/> Abandonament | <input type="checkbox"/> Llar de foc simple | <input type="checkbox"/> Revestiment |
| <input type="checkbox"/> Canal de pedres | <input type="checkbox"/> Enderroc | <input type="checkbox"/> Marc de pedres | <input type="checkbox"/> Rudus |
| <input type="checkbox"/> Escala | <input type="checkbox"/> Amortit. feixa/altell | <input type="checkbox"/> Mur | <input type="checkbox"/> Esglaó |
| <input type="checkbox"/> Ocupació | <input type="checkbox"/> Reompliment | <input type="checkbox"/> Mur mitjaner | <input type="checkbox"/> Banqueta |
| <input type="checkbox"/> Forat de pal | <input type="checkbox"/> Al·luvions | <input type="checkbox"/> Mur de façana | <input type="checkbox"/> Safa. fonament. |
| <input type="checkbox"/> Contrafort | <input type="checkbox"/> Roca Mare | <input type="checkbox"/> Muralla | <input type="checkbox"/> Orifici |
| <input type="checkbox"/> Destrucció | <input type="checkbox"/> Paviment | <input type="checkbox"/> Niv. circulació | <input type="checkbox"/> Sócol/Lindar |
| <input type="checkbox"/> Dipòsit | <input type="checkbox"/> Repavimentació | <input checked="" type="checkbox"/> Arrassament | <input type="checkbox"/> Solera de llar |
| <input type="checkbox"/> Farciment | <input type="checkbox"/> Superficial | <input type="checkbox"/> Pilastra | <input type="checkbox"/> Graves/terres naturals |

Elements coordinats (indicar x, y i z)

--

Mostres

- Antracologia Carpologia Fauna Ictiofauna Malacologia Sediment

Plantes n° PT001, PT011	Seccions n° ST001	Fotografies n°	TPQ
			TAQ
			Fase Actual

- Criteris de datació** Ceràmica Estratigrafia Metall

Autor/s David Garcia i Rubert **Data** 6/X/2000

Revisió de la fitxa **Autor/s** **Data**

Jaciment Tipus UE Positiva Negativa UE

Any Sector Zona/Habitació Fet

Fiabilitat Alta Baixa Regular Nul·la Z sup.
Z inf.

Composició Heterogènia Homogènia Estructura Compacta Flonja

Format per Argiles Llims Blocs de pedra Conglomerat nat.
 Còdols Sorres Ceràmica Ferro
 Calç Graves Cendres Calcàries

Color Ataronjat Negre Marró clar Vermellós Groc Verd Beige
 Beige clar Marró Marró intens Ocre Gris Blanc

Inclusions antròpiques Cendres Ossos Troncs Blocs Malacologia
Equivalència amb Carbons Tovots Metalls Palla Frag.coberta
 Granes Calç Arrebossats Ceràmica Pondus

RELACIONS ESTRATIGRÀFIQUES

Se li adosa

S'adosa a

Cobert per

Cobreix a

Tallat per

Talla a

Perforat per

Perfora a

Farceix a

Farcit per

Se li entrega

S'entrega a

CROQUIS

Igual a

Descripció i interpretació arqueològica

Marca clara d'una rella d'arada que ha ocasionat marques diverses i una forta empremta en diverses de les estructures de l'àmbit 2

Interpretació

- | | | | |
|---|--|---|---|
| <input type="checkbox"/> Anivell. terreny | <input type="checkbox"/> Incendi | <input type="checkbox"/> Prep. paviment | <input type="checkbox"/> Prep. de llar |
| <input type="checkbox"/> Bossada | <input type="checkbox"/> Abandonament | <input type="checkbox"/> Llar de foc simple | <input type="checkbox"/> Revestiment |
| <input type="checkbox"/> Canal de pedres | <input type="checkbox"/> Enderroc | <input type="checkbox"/> Marc de pedres | <input type="checkbox"/> Rudus |
| <input type="checkbox"/> Escala | <input type="checkbox"/> Amortit. feixa/altell | <input type="checkbox"/> Mur | <input type="checkbox"/> Es glaó |
| <input type="checkbox"/> Ocupació | <input type="checkbox"/> Reompliment | <input type="checkbox"/> Mur mitjaner | <input type="checkbox"/> Banqueta |
| <input type="checkbox"/> Forat de pal | <input type="checkbox"/> Al·luvions | <input type="checkbox"/> Mur de façana | <input type="checkbox"/> Safa. fonament. |
| <input type="checkbox"/> Contrafort | <input type="checkbox"/> Roca Mare | <input type="checkbox"/> Muralla | <input type="checkbox"/> Orifici |
| <input type="checkbox"/> Destrucció | <input type="checkbox"/> Paviment | <input type="checkbox"/> Niv. circulació | <input type="checkbox"/> Sócol/Llindar |
| <input type="checkbox"/> Dipòsit | <input type="checkbox"/> Repavimentació | <input checked="" type="checkbox"/> Arrassament | <input type="checkbox"/> Solera de llar |
| <input type="checkbox"/> Farciment | <input type="checkbox"/> Superficial | <input type="checkbox"/> Pilastra | <input type="checkbox"/> Graves/terres naturals |

Elements coordinats (indicar x, y i z)

--

Mostres

- Antracologia Carpologia Fauna Ictiofauna Malacologia Sediment

Plantes n°

PT001, PT011

Seccions n°

ST001

Fotografies n°

TPQ

TAQ

Fase

Actual

Criteris de datació

- Ceràmica Estratigrafia Metall

Autor/s David Garcia i Rubert

Data

6/X/2000

Revisió de la fitxa Autor/s

Data

Jaciment Tipus UE Positiva Negativa UE

Any Sector Zona/Habitació Fet

Fiabilitat Alta Baixa Regular Nul·la Z sup.

Composició Heterogènia Homogènia Estructura Compacta Flonja Z inf.

Format per Argiles Llims Blocs de pedra Conglomerat nat.
 Còdols Sorres Ceràmica Ferro
 Calç Graves Cendres Calcàries

Color Ataronjat Negre Marró clar Vermellós Groc Verd Beige
 Beige clar Marró Marró intens Ocre Gris Blanc

Inclusions antròpiques Cendres Ossos Troncs Blocs Malacologia
Equivalència amb Carbons Tovots Metalls Palla Frag.coberta
 Granes Calç Arrebossats Ceràmica Pondus

RELACIONS ESTRATIGRÀFIQUES

Se li adosa

S'adosa a

Cobert per

Cobreix a

Tallat per

Talla a

Perforat per

Perfora a

Farceix a

Farcit per

Se li entrega

S'entrega a

CROQUIS

Igual a

Descripció i interpretació arqueològica

Apareixen graves i ceràmiques en poca quantitat, en tot cas menys que en el nivell superior (0/SUP.). És un nivell de reompliment/farciment/abandonament just per sobre de la cota de les restes de signinum, fora de l'àmbit 2, cobrint-lo en part. Apareix només a la meitat sud de la cata, fora els murs de l'àmbit 2. Presenta una estructura més compacta que el nivell superior.

Interpretació

- | | | | |
|---|---|---|---|
| <input type="checkbox"/> Anivell. terreny | <input type="checkbox"/> Incendi | <input type="checkbox"/> Prep. paviment | <input type="checkbox"/> Prep. de llar |
| <input type="checkbox"/> Bossada | <input type="checkbox"/> Abandonament | <input type="checkbox"/> Llar de foc simple | <input type="checkbox"/> Revestiment |
| <input type="checkbox"/> Canal de pedres | <input type="checkbox"/> Enderroc | <input type="checkbox"/> Marc de pedres | <input type="checkbox"/> Rudus |
| <input type="checkbox"/> Escala | <input type="checkbox"/> Amortit. feixa/altell | <input type="checkbox"/> Mur | <input type="checkbox"/> Esglaó |
| <input type="checkbox"/> Ocupació | <input checked="" type="checkbox"/> Reompliment | <input type="checkbox"/> Mur mitjaner | <input type="checkbox"/> Banqueta |
| <input type="checkbox"/> Forat de pal | <input checked="" type="checkbox"/> Al·luvions | <input type="checkbox"/> Mur de façana | <input type="checkbox"/> Safa. fonament. |
| <input type="checkbox"/> Contrafort | <input type="checkbox"/> Roca Mare | <input type="checkbox"/> Muralla | <input type="checkbox"/> Orifici |
| <input type="checkbox"/> Destrucció | <input type="checkbox"/> Paviment | <input type="checkbox"/> Niv. circulació | <input type="checkbox"/> Sócol/Llindar |
| <input type="checkbox"/> Dipòsit | <input type="checkbox"/> Repavimentació | <input type="checkbox"/> Arrassament | <input type="checkbox"/> Solera de llar |
| <input type="checkbox"/> Farciment | <input type="checkbox"/> Superficial | <input type="checkbox"/> Pilastra | <input type="checkbox"/> Graves/terres naturals |

Elements coordinats (indicar x, y i z)

--

Mostres

- Antracologia Carpologia Fauna Ictiofauna Malacologia Sediment

Plantes nº

Seccions nº

Fotografies nº

TPQ

PT001

ST001

--

TAQ

Fase

Aband. ibèric

Criteris de datació

- Ceràmica Estratigrafia Metall

Autor/s David Garcia i Rubert

Data

9/X/2000

Revisió de la fitxa Autor/s


Data

Jaciment **Tipus UE** Positiva Negativa **UE**
Any **Sector** **Zona/Habitació** **Fet**
Fiabilitat Alta Baixa Regular Nul·la **Z sup.**
Composició Heterogènia Homogènia **Estructura** Compacta Flonja **Z inf.**
Format per Argiles Llims Blocs de pedra Conglomerat nat.
 Còdols Sorres Ceràmica Ferro
 Calç Graves Cendres Calcàries
Color Ataronjat Negre Marró clar Vermellós Groc Verd Beige
 Beige clar Marró Marró intens Ocre Gris Blanc

Inclusions antròpiques Cendres Ossos Troncs Blocs Malacologia
Equivalència amb Carbons Tovots Metalls Palla Frag.coberta
 Granes Calç Arrebossats Ceràmica Pondus

RELACIONS ESTRATIGRÀFIQUES

Se li adosa	<input type="text"/>	S'adosa a	<input type="text" value="1004, 1010, 1008"/>
Cobert per	<input type="text" value="0/SUP."/>	Cobreix a	<input type="text" value="1012, 1010(?)"/>
Tallat per	<input type="text"/>	Talla a	<input type="text"/>
Perforat per	<input type="text"/>	Perfora a	<input type="text"/>
Farceix a	<input type="text"/>	Farcit per	<input type="text"/>
Se li entrega	<input type="text"/>	S'entrega a	<input type="text"/>
CROQUIS		Igual a	<input type="text" value="1008(?)"/>



Descripció i interpretació arqueològica

Apareix bastanta ceràmica en aquest nivell. És un nivell de reompliment delimitat pel mur 1004 i restes de morter de calç que molt possiblement pertanyin al contrafort 1010. Possiblement sigui el mateix que 1008, però ha estat diferenciat i individualitzat perquè, tot i tenir la mateixa estructura, està delimitat en part pels murs i mostra una presència més gran de ceràmica.

Interpretació

- | | | | |
|---|---|---|---|
| <input type="checkbox"/> Anivell. terreny | <input type="checkbox"/> Incendi | <input type="checkbox"/> Prep. paviment | <input type="checkbox"/> Prep. de llar |
| <input type="checkbox"/> Bossada | <input type="checkbox"/> Abandonament | <input type="checkbox"/> Llar de foc simple | <input type="checkbox"/> Revestiment |
| <input type="checkbox"/> Canal de pedres | <input type="checkbox"/> Enderroc | <input type="checkbox"/> Marc de pedres | <input type="checkbox"/> Rudus |
| <input type="checkbox"/> Escala | <input type="checkbox"/> Amortit. feixa/altell | <input type="checkbox"/> Mur | <input type="checkbox"/> Esglaó |
| <input type="checkbox"/> Ocupació | <input checked="" type="checkbox"/> Reompliment | <input type="checkbox"/> Mur mitjaner | <input type="checkbox"/> Banqueta |
| <input type="checkbox"/> Forat de pal | <input checked="" type="checkbox"/> Al·luvions | <input type="checkbox"/> Mur de façana | <input type="checkbox"/> Safa. fonament. |
| <input type="checkbox"/> Contrafort | <input type="checkbox"/> Roca Mare | <input type="checkbox"/> Muralla | <input type="checkbox"/> Orifici |
| <input type="checkbox"/> Destrucció | <input type="checkbox"/> Paviment | <input type="checkbox"/> Niv. circulació | <input type="checkbox"/> Sócol/Lindar |
| <input type="checkbox"/> Dipòsit | <input type="checkbox"/> Repavimentació | <input type="checkbox"/> Arrassament | <input type="checkbox"/> Solera de llar |
| <input type="checkbox"/> Farciment | <input type="checkbox"/> Superficial | <input type="checkbox"/> Pilastra | <input type="checkbox"/> Graves/terres naturals |

Elements coordinats (indicar x, y i z)

Mostres

- Antracologia Carpologia Fauna Ictiofauna Malacologia Sediment

Plantes n°

PT001

Seccions n°

Fotografies n°

TPQ

TAQ

Fase

Aband. ibèric

Criteris de datació

- Ceràmica Estratigrafia Metall

Autor/s David Garcia i Rubert

Data

9/X/2000

Revisió de la fitxa Autor/s

Data

Jaciment **Vil·la romana de la Carrova** Tipus UE Positiva Negativa UE **1010**

Any **1/2000** Sector **SECTOR 1** Zona/Habitació **Cata 1** Fet

Fiabilitat Alta Baixa Regular Nul·la Z sup.

Composició Heterogènia Homogènia Estructura Compacta Flonja Z inf.


Format per Argiles Llims Blocs de pedra Conglomerat nat.
 Còdols Sorres Ceràmica Ferro
 Calç Graves Cendres Calcàries

Color Ataronjat Negre Marró clar Vermellós Groc Verd Beige
 Beige clar Marró Marró intens Ocre Gris Blanc

Inclusions antròpiques Cendres Ossos Troncs Blocs Malacologia
 Equivalència amb Carbons Tovots Metalls Palla Frag.coberta
 Granes Calç Arrebossats Ceràmica Pondus

RELACIONS ESTRATIGRÀFIQUES

Se li adosa	<input type="text" value="1009"/>	S'adosa a	<input type="text" value="1004"/>
Cobert per	<input type="text" value="0/SUP., 1009(?), 1008"/>	Cobreix a	<input type="text"/>
Tallat per	<input type="text"/>	Talla a	<input type="text"/>
Perforat per	<input type="text" value="1014"/>	Perfora a	<input type="text" value="1011, 1012, 1013"/>
Farceix a	<input type="text"/>	Farcit per	<input type="text"/>
Se li entrega	<input type="text"/>	S'entrega a	<input type="text"/>
CROQUIS		Igual a	<input type="text"/>



Descripció i interpretació arqueològica

Conjunt estructural rectangular realitzat a base de morter de calç i pedres, amb restes d'empremtes de pedres, que molt possiblement sigui un basament rectangular amb funcions de contrafort. Per assentar aquest basament sembla ser que es va retallar/anivellar en part la roca (1013), buscant possiblement un ferm ben fixe . Es va construir justament sobre la roca, dins el retall que es va fer, però a partir molt possiblement d'un encofrat de fusta.

Interpretació

- | | | | |
|--|--|---|---|
| <input type="checkbox"/> Anivell. terreny | <input type="checkbox"/> Incendi | <input type="checkbox"/> Prep. paviment | <input type="checkbox"/> Prep. de llar |
| <input type="checkbox"/> Bossada | <input type="checkbox"/> Abandonament | <input type="checkbox"/> Llar de foc simple | <input type="checkbox"/> Revestiment |
| <input type="checkbox"/> Canal de pedres | <input type="checkbox"/> Enderroc | <input type="checkbox"/> Marc de pedres | <input type="checkbox"/> Rudus |
| <input type="checkbox"/> Escala | <input type="checkbox"/> Amortit. feixa/altell | <input type="checkbox"/> Mur | <input type="checkbox"/> Esglaó |
| <input type="checkbox"/> Ocupació | <input type="checkbox"/> Reompliment | <input type="checkbox"/> Mur mitjaner | <input type="checkbox"/> Banqueta |
| <input type="checkbox"/> Forat de pal | <input type="checkbox"/> Al·luvions | <input type="checkbox"/> Mur de façana | <input type="checkbox"/> Safa. fonament. |
| <input checked="" type="checkbox"/> Contrafort | <input type="checkbox"/> Roca Mare | <input type="checkbox"/> Muralla | <input type="checkbox"/> Orifici |
| <input type="checkbox"/> Destrucció | <input type="checkbox"/> Paviment | <input type="checkbox"/> Niv. circulació | <input type="checkbox"/> Sócol/Llindar |
| <input type="checkbox"/> Dipòsit | <input type="checkbox"/> Repavimentació | <input type="checkbox"/> Arrassament | <input type="checkbox"/> Solera de llar |
| <input type="checkbox"/> Farciment | <input type="checkbox"/> Superficial | <input type="checkbox"/> Pilastra | <input type="checkbox"/> Graves/terres naturals |

Elements coordinats (indicar x, y i z)

Mostres

- Antracologia Carpologia Fauna Ictiofauna Malacologia Sediment

Plantes n°

Seccions n°

Fotografies n°

TPQ

PT001, PT002, PT003

TAQ

Fase

Romà

Criteris de datació

- Ceràmica Estratigrafia Metall

Autor/s David Garcia i Rubert

Data

9/X/2000

Revisió de la fitxa Autor/s

Data

Jaciment Tipus UE Positiva Negativa UE

Any Sector Zona/Habitació Fet

Fiabilitat Alta Baixa Regular Nul·la Z sup.
Z inf.

Composició Heterogènia Homogènia Estructura Compacta Flonja

Format per Argiles Llims Blocs de pedra Conglomerat nat.
 Còdols Sorres Ceràmica Ferro
 Calç Graves Cendres Calcàries

Color Ataronjat Negre Marró clar Vermellós Groc Verd Beige
 Beige clar Marró Marró intens Ocre Gris Blanc

Inclusions antròpiques Cendres Ossos Troncs Blocs Malacologia
Equivalència amb
 Carbons Tovots Metalls Palla Frag.coberta
 Granes Calç Arrebossats Ceràmica Pondus

RELACIONS ESTRATIGRÀFIQUES

Se li adosa

S'adosa a

Cobert per

Cobreix a

Tallat per

Talla a

Perforat per

Perfora a

Farceix a


Farcit per

Se li entrega

S'entrega a

CROQUIS

Igual a



Descripció i interpretació arqueològica

Estructura argilosa molt compacta, bastant dura, homogènia i depurada. Apareix poca ceràmica, en tot cas menys que en els nivells superiors. Destaca la presència de ceràmica campaniana i també parets fines. És el nivell al damunt del qual es construeix el signinum, és a dir, possiblement el nivell original anterior a la vil·la. Molt possiblement vagi per sota de tot l'ambit 2 (així s'inssinua allà on es pot veure). En alguns punts sembla també afectat per remocions agrícoles que han barrejat una mica els materials. De dalt a baix el nivell es va fent més homogeni i dur, presentant un color marró clar que cada cop es va fent, com més profund, més groguenc. També com més abaix és més estèril. A les cotes superiors del nivell, just per sota del signinum, apareixen sigillates (aretines?) i tegula. En cotes mitjanes i mitjanes-baixes, campanianes i ibèriques, i en cotes baixes és estèril. Sobre aquest nivell es documenta el FET1 (llar? foyer?), i el FET3 (gran llar?) i al damunt del fet1 és on es donava la màxima troballa de ceràmica a mà. El nivell està situat just per sobre de la roca mare de conglomerat. Troballa de moneda ibèrica.

Interpretació

- | | | | |
|--|---|---|---|
| <input type="checkbox"/> Anivell. terreny | <input type="checkbox"/> Incendi | <input type="checkbox"/> Prep. paviment | <input type="checkbox"/> Prep. de llar |
| <input type="checkbox"/> Bossada | <input type="checkbox"/> Abandonament | <input type="checkbox"/> Llar de foc simple | <input type="checkbox"/> Revestiment |
| <input type="checkbox"/> Canal de pedres | <input type="checkbox"/> Enderroc | <input type="checkbox"/> Marc de pedres | <input type="checkbox"/> Rudus |
| <input type="checkbox"/> Escala | <input type="checkbox"/> Amortit. feixa/altell | <input type="checkbox"/> Mur | <input type="checkbox"/> Esglaó |
| <input checked="" type="checkbox"/> Ocupació | <input checked="" type="checkbox"/> Reompliment | <input type="checkbox"/> Mur mitjaner | <input type="checkbox"/> Banqueta |
| <input type="checkbox"/> Forat de pal | <input checked="" type="checkbox"/> Al·luvions | <input type="checkbox"/> Mur de façana | <input type="checkbox"/> Safa. fonament. |
| <input type="checkbox"/> Contrafort | <input type="checkbox"/> Roca Mare | <input type="checkbox"/> Muralla | <input type="checkbox"/> Orifici |
| <input type="checkbox"/> Destrucció | <input type="checkbox"/> Paviment | <input type="checkbox"/> Niv. circulació | <input type="checkbox"/> Sócol/Llindar |
| <input type="checkbox"/> Dipòsit | <input type="checkbox"/> Repavimentació | <input type="checkbox"/> Arrassament | <input type="checkbox"/> Solera de llar |
| <input type="checkbox"/> Farciment | <input type="checkbox"/> Superficial | <input type="checkbox"/> Pilastra | <input type="checkbox"/> Graves/terres naturals |

Elements coordinats (indicar x, y i z)

--

Mostres

- Antracologia Carpologia Fauna Ictiofauna Malacologia Sediment

Plantes n°	Seccions n°	Fotografies n°	TPQ
PT002	ST001		
			TAQ
			Fase Ibèric

- Criteris de datació** Ceràmica Estratigrafia Metall

Autor/s David Garcia i Rubert **Data** 10/X/2000

Revisió de la fitxa **Autor/s** **Data**

Jaciment Tipus UE Positiva Negativa UE

Any Sector Zona/Habitació Fet

Fiabilitat Alta Baixa Regular Nul·la Z sup.

Composició Heterogènia Homogènia Estructura Compacta Flonja Z inf.

Format per Argiles Llims Blocs de pedra Conglomerat nat.
 Còdols Sorres Ceràmica Ferro
 Calç Graves Cendres Calcàries

Color Ataronjat Negre Marró clar Vermellós Groc Verd Beige
 Beige clar Marró Marró intens Ocre Gris Blanc

Inclusions antròpiques Cendres Ossos Troncs Blocs Malacologia
Equivalentència amb
 Carbons Tovots Metalls Palla Frag.coberta
 Granes Calç Arrebossats Ceràmica Pondus

RELACIONS ESTRATIGRÀFIQUES

Se li adosa

S'adosa a

Cobert per

Cobreix a

Tallat per

Talla a

Perforat per

Perfora a

Farceix a


Farcit per

Se li entrega

S'entrega a

CROQUIS

Igual a



Descripció i interpretació arqueològica

Estructura argilosa molt compacta, bastant dura, homogènia i depurada. Presenta, en general, la mateixa estructura i descripció que 1011, i molt possiblement sigui la mateixa UE, que diferenciem degut a que el possible mur 1010, possiblement edificat en una rasa feta en 1012-1011 (encara per comprovar), les separa. Just per sobre de la roca mare.

Interpretació

- | | | | |
|--|---|---|---|
| <input type="checkbox"/> Anivell. terreny | <input type="checkbox"/> Incendi | <input type="checkbox"/> Prep. paviment | <input type="checkbox"/> Prep. de llar |
| <input type="checkbox"/> Bossada | <input type="checkbox"/> Abandonament | <input type="checkbox"/> Llar de foc simple | <input type="checkbox"/> Revestiment |
| <input type="checkbox"/> Canal de pedres | <input type="checkbox"/> Enderroc | <input type="checkbox"/> Marc de pedres | <input type="checkbox"/> Rudus |
| <input type="checkbox"/> Escala | <input type="checkbox"/> Amortit. feixa/altell | <input type="checkbox"/> Mur | <input type="checkbox"/> Esglaó |
| <input checked="" type="checkbox"/> Ocupació | <input checked="" type="checkbox"/> Reompliment | <input type="checkbox"/> Mur mitjaner | <input type="checkbox"/> Banqueta |
| <input type="checkbox"/> Forat de pal | <input checked="" type="checkbox"/> Al·luvions | <input type="checkbox"/> Mur de façana | <input type="checkbox"/> Safa. fonament. |
| <input type="checkbox"/> Contrafort | <input type="checkbox"/> Roca Mare | <input type="checkbox"/> Muralla | <input type="checkbox"/> Orifici |
| <input type="checkbox"/> Destrucció | <input type="checkbox"/> Paviment | <input type="checkbox"/> Niv. circulació | <input type="checkbox"/> Sócol/Llindar |
| <input type="checkbox"/> Dipòsit | <input type="checkbox"/> Repavimentació | <input type="checkbox"/> Arrassament | <input type="checkbox"/> Solera de llar |
| <input type="checkbox"/> Farciment | <input type="checkbox"/> Superficial | <input type="checkbox"/> Pilastra | <input type="checkbox"/> Graves/terres naturals |

Elements coordinats (indicar x, y i z)

--

Mostres

- Antracologia Carpologia Fauna Ictiofauna Malacologia Sediment

Plantes nº

Seccions nº

Fotografies nº

TPQ

PT002

TAQ

Fase

Criteris de datació

- Ceràmica Estratigrafia Metall

Autor/s

Data

Revisió de la fitxa Autor/s

Data

Jaciment **Vil·la romana de la Carrova** Tipus UE Positiva Negativa UE **1013**

Any **1/2000** Sector **SECTOR 1** Zona/Habitació **Cata 1** Fet

Fiabilitat Alta Baixa Regular Nul·la Z sup.

Composició Heterogènia Homogènia Estructura Compacta Flonja Z inf.


Format per Argiles Llims Blocs de pedra Conglomerat nat.
 Còdols Sorres Ceràmica Ferro
 Calç Graves Cendres Calcàries

Color Ataronjat Negre Marró clar Vermellós Groc Verd Beige
 Beige clar Marró Marró intens Ocre Gris Blanc

Inclusions antròpiques Cendres Ossos Troncs Blocs Malacologia
Equivalència amb Carbons Tovots Metalls Palla Frag.coberta
 Granes Calç Arrebossats Ceràmica Pondus

RELACIONS ESTRATIGRÀFIQUES

Se li adosa	<input type="text"/>	S'adosa a	<input type="text"/>
Cobert per	1011, 1012, 1018	Cobreix a	<input type="text"/>
Tallat per	<input type="text"/>	Talla a	<input type="text"/>
Perforat per	1010	Perfora a	<input type="text"/>
Farceix a	<input type="text"/>	Farcit per	<input type="text"/>
Se li entrega	<input type="text"/>	S'entrega a	<input type="text"/>
CROQUIS		Igual a	<input type="text"/>



Descripció i interpretació arqueològica

Roca mare de conglomerat, general a tot el sector. La superfície no és horitzontal, sinó que fa pujades i baixades. En alguns sectors presenta possibles retalls antròpics, en general amb una finalitat incerta.

Interpretació

- | | | | |
|---|--|---|---|
| <input type="checkbox"/> Anivell. terreny | <input type="checkbox"/> Incendi | <input type="checkbox"/> Prep. paviment | <input type="checkbox"/> Prep. de llar |
| <input type="checkbox"/> Bossada | <input type="checkbox"/> Abandonament | <input type="checkbox"/> Llar de foc simple | <input type="checkbox"/> Revestiment |
| <input type="checkbox"/> Canal de pedres | <input type="checkbox"/> Enderroc | <input type="checkbox"/> Marc de pedres | <input type="checkbox"/> Rudus |
| <input type="checkbox"/> Escala | <input type="checkbox"/> Amortit. feixa/altell | <input type="checkbox"/> Mur | <input type="checkbox"/> Esglaó |
| <input type="checkbox"/> Ocupació | <input type="checkbox"/> Reompliment | <input type="checkbox"/> Mur mitjaner | <input type="checkbox"/> Banqueta |
| <input type="checkbox"/> Forat de pal | <input type="checkbox"/> Al·luvions | <input type="checkbox"/> Mur de façana | <input type="checkbox"/> Safa. fonament. |
| <input type="checkbox"/> Contrafort | <input checked="" type="checkbox"/> Roca Mare | <input type="checkbox"/> Muralla | <input type="checkbox"/> Orifici |
| <input type="checkbox"/> Destrucció | <input type="checkbox"/> Paviment | <input type="checkbox"/> Niv. circulació | <input type="checkbox"/> Sócol/Lindar |
| <input type="checkbox"/> Dipòsit | <input type="checkbox"/> Repavimentació | <input type="checkbox"/> Arrassament | <input type="checkbox"/> Solera de llar |
| <input type="checkbox"/> Farciment | <input type="checkbox"/> Superficial | <input type="checkbox"/> Pilastra | <input type="checkbox"/> Graves/terres naturals |

Elements coordinats (indicar x, y i z)

Mostres

- Antracologia Carpologia Fauna Ictiofauna Malacologia Sediment

Plantes n°

PI003, PI014, PI011, P2003,
P2004, P2005, P2008

Seccions n°

SI001, S2003, S2004

Fotografies n°

TPQ

TAQ

Fase

Criteris de datació

- Ceràmica Estratigrafia Metall

Autor/s

Data

Revisió de la fitxa Autor/s

Data

Jaciment Tipus UE Positiva Negativa UE

Any Sector Zona/Habitació Fet

Fiabilitat Alta Baixa Regular Nul·la Z sup.
Z inf.

Composició Heterogènia Homogènia Estructura Compacta Flonja

Format per Argiles Llims Blocs de pedra Conglomerat nat.
 Còdols Sorres Ceràmica Ferro
 Calç Graves Cendres Calcàries


Color Ataronjat Negre Marró clar Vermellós Groc Verd Beige
 Beige clar Marró Marró intens Ocre Gris Blanc

Inclusions antròpiques Cendres Ossos Troncs Blocs Malacologia
Equivalent amb Carbons Tovots Metalls Palla Frag.coberta
 Granes Calç Arrebossats Ceràmica Pondus

RELACIONS ESTRATIGRÀFIQUES

Se li adosa	<input type="text"/>	S'adosa a	<input type="text"/>
Cobert per	<input type="text" value="0/SUP."/>	Cobreix a	<input type="text"/>
Tallat per	<input type="text"/>	Talla a	<input type="text"/>
Perforat per	<input type="text"/>	Perfora a	<input type="text" value="1001, 1002, 1010"/>
Farceix a	<input type="text"/>	Farcit per	<input type="text"/>
Se li entrega	<input type="text"/>	S'entrega a	<input type="text"/>
		Igual a	<input type="text"/>

CROQUIS



Descripció i interpretació arqueològica

Marca clara d'una rella d'arada que ha ocasionat marques diverses i una forta empremta en diverses de les estructures de l'àmbit 2

Interpretació

- | | | | |
|---|--|---|---|
| <input type="checkbox"/> Anivell. terreny | <input type="checkbox"/> Incendi | <input type="checkbox"/> Prep. paviment | <input type="checkbox"/> Prep. de llar |
| <input type="checkbox"/> Bossada | <input type="checkbox"/> Abandonament | <input type="checkbox"/> Llar de foc simple | <input type="checkbox"/> Revestiment |
| <input type="checkbox"/> Canal de pedres | <input type="checkbox"/> Enderroc | <input type="checkbox"/> Marc de pedres | <input type="checkbox"/> Rudus |
| <input type="checkbox"/> Escala | <input type="checkbox"/> Amortit. feixa/altell | <input type="checkbox"/> Mur | <input type="checkbox"/> Esglaó |
| <input type="checkbox"/> Ocupació | <input type="checkbox"/> Reompliment | <input type="checkbox"/> Mur mitjaner | <input type="checkbox"/> Banqueta |
| <input type="checkbox"/> Forat de pal | <input type="checkbox"/> Al·luvions | <input type="checkbox"/> Mur de façana | <input type="checkbox"/> Safa. fonament. |
| <input type="checkbox"/> Contrafort | <input type="checkbox"/> Roca Mare | <input type="checkbox"/> Muralla | <input type="checkbox"/> Orifici |
| <input type="checkbox"/> Destrucció | <input type="checkbox"/> Paviment | <input type="checkbox"/> Niv. circulació | <input type="checkbox"/> Sócol/Llindar |
| <input type="checkbox"/> Dipòsit | <input type="checkbox"/> Repavimentació | <input checked="" type="checkbox"/> Arrassament | <input type="checkbox"/> Solera de llar |
| <input type="checkbox"/> Farciment | <input type="checkbox"/> Superficial | <input type="checkbox"/> Pilastra | <input type="checkbox"/> Graves/terres naturals |

Elements coordinats (indicar x, y i z)

--

Mostres

- Antracologia Carpologia Fauna Ictiofauna Malacologia Sediment

Plantes n° PT001, PT011	Seccions n° ST001	Fotografies n°	TPQ
			TAQ
			Fase Actual

- Criteris de datació** Ceràmica Estratigrafia Metall

Autor/s David Garcia i Rubert **Data** 6/X/2000

Revisió de la fitxa **Autor/s** **Data**

Jaciment Tipus UE Positiva Negativa UE

Any Sector Zona/Habitació Fet

Fiabilitat Alta Baixa Regular Nul·la Z sup.

Composició Heterogènia Homogènia Estructura Compacta Flonja Z inf.

Format per Argiles Llims Blocs de pedra Conglomerat nat.
 Còdols Sorres Ceràmica Ferro
 Calç Graves Cendres Calcàries

Color Ataronjat Negre Marró clar Vermellós Groc Verd Beige
 Beige clar Marró Marró intens Ocre Gris Blanc

Inclusions antròpiques Cendres Ossos Troncs Blocs Malacologia
Equivalència amb Carbons Tovots Metalls Palla Frag.coberta
 Granes Calç Arrebossats Ceràmica Pondus

RELACIONS ESTRATIGRÀFIQUES

Se li adosa

S'adosa a

Cobert per

Cobreix a

Tallat per

Talla a

Perforat per

Perfora a

Farceix a


Farcit per

Se li entrega

S'entrega a

CROQUIS

Igual a



Descripció i interpretació arqueològica

Nivell de reompliment de color marró fort, de terra argilosa i gravosa bastant suelta, que cobria en part les pedres del mur 1003 i el possible rudus 1016. Àngle NW de la cata 1.

Interpretació

- | | | | |
|---|---|---|---|
| <input type="checkbox"/> Anivell. terreny | <input type="checkbox"/> Incendi | <input type="checkbox"/> Prep. paviment | <input type="checkbox"/> Prep. de llar |
| <input type="checkbox"/> Bossada | <input type="checkbox"/> Abandonament | <input type="checkbox"/> Llar de foc simple | <input type="checkbox"/> Revestiment |
| <input type="checkbox"/> Canal de pedres | <input type="checkbox"/> Enderroc | <input type="checkbox"/> Marc de pedres | <input type="checkbox"/> Rudus |
| <input type="checkbox"/> Escala | <input type="checkbox"/> Amortit. feixa/altell | <input type="checkbox"/> Mur | <input type="checkbox"/> Esglaó |
| <input type="checkbox"/> Ocupació | <input checked="" type="checkbox"/> Reompliment | <input type="checkbox"/> Mur mitjaner | <input type="checkbox"/> Banqueta |
| <input type="checkbox"/> Forat de pal | <input type="checkbox"/> Al·luvions | <input type="checkbox"/> Mur de façana | <input type="checkbox"/> Safa. fonament. |
| <input type="checkbox"/> Contrafort | <input type="checkbox"/> Roca Mare | <input type="checkbox"/> Muralla | <input type="checkbox"/> Orifici |
| <input type="checkbox"/> Destrucció | <input type="checkbox"/> Paviment | <input type="checkbox"/> Niv. circulació | <input type="checkbox"/> Sócol/Llindar |
| <input type="checkbox"/> Dipòsit | <input type="checkbox"/> Repavimentació | <input type="checkbox"/> Arrassament | <input type="checkbox"/> Solera de llar |
| <input type="checkbox"/> Farciment | <input type="checkbox"/> Superficial | <input type="checkbox"/> Pilastra | <input type="checkbox"/> Graves/terres naturals |

Elements coordinats (indicar x, y i z)

--

Mostres

- Antracologia Carpologia Fauna Ictiofauna Malacologia Sediment

Plantes nº

Seccions nº

Fotografies nº

TPQ

PT001

--

--

TAQ

Fase

--

--

--

Criteris de datació

- Ceràmica Estratigrafia Metall

Autor/s David Garcia i Rubert

Data

11/X/2000

Revisió de la fitxa Autor/s

Data

--

--

Jaciment **Vil·la romana de la Carrova** Tipus UE Positiva Negativa UE **1016**

Any **1/2000** Sector **SECTOR 1** Zona/Habitació **Cata 1** Fet

Fiabilitat Alta Baixa Regular Nul·la Z sup.

Composició Heterogènia Homogènia Estructura Compacta Flonja Z inf.

Format per Argiles Llims Blocs de pedra Conglomerat nat.
 Còdols Sorres Ceràmica Ferro
 Calç Graves Cendres Calcàries

Color Ataronjat Negre Marró clar Vermellós Groc Verd Beige
 Beige clar Marró Marró intens Ocre Gris Blanc

Inclusions antròpiques Cendres Ossos Troncs Blocs Malacologia
Equivalència amb Carbons Tovots Metalls Palla Frag.coberta
 Granes Calç Arrebossats Ceràmica Pondus

RELACIONS ESTRATIGRÀFIQUES

Se li adosa S'adosa a
Cobert per Cobreix a
Tallat per Talla a
Perforat per Perfora a
Farceix a Farcit per
Se li entrega S'entrega a
Igual a

CROQUIS

Descripció i interpretació arqueològica

Farciment amb una terra pràcticament idèntica a 1015, però amb gran presència de pedra de mitjà tamany, ben apretades i disposades, possiblement una preparació de paviment o RUDUS. S'adosa a 1003. La ceràmica pertanyent a aquest nivell ha estat barrejada amb la del nivell 1015. El nivell 1002, de fet, seria la part superior de 1016, és a dir, de dalt a baix hi hauria un nivell pla de signinum llis (1001), un nivell de pedra petita, grava, ceràmica i morter de calç (1002) i un nivell potent, de pedra de mitjà tamany (1016). Aquest suposat RUDUS surt en diversos sectors de la cata, sempre inferiorment a 1002.

Interpretació

- | | | | |
|---|--|---|---|
| <input type="checkbox"/> Anivell. terreny | <input type="checkbox"/> Incendi | <input type="checkbox"/> Prep. paviment | <input type="checkbox"/> Prep. de llar |
| <input type="checkbox"/> Bossada | <input type="checkbox"/> Abandonament | <input type="checkbox"/> Llar de foc simple | <input type="checkbox"/> Revestiment |
| <input type="checkbox"/> Canal de pedres | <input type="checkbox"/> Enderroc | <input type="checkbox"/> Marc de pedres | <input checked="" type="checkbox"/> Rudus |
| <input type="checkbox"/> Escala | <input type="checkbox"/> Amortit. feixa/altell | <input type="checkbox"/> Mur | <input type="checkbox"/> Esглаó |
| <input type="checkbox"/> Ocupació | <input type="checkbox"/> Reompliment | <input type="checkbox"/> Mur mitjaner | <input type="checkbox"/> Banqueta |
| <input type="checkbox"/> Forat de pal | <input type="checkbox"/> Al·luvions | <input type="checkbox"/> Mur de façana | <input type="checkbox"/> Safa. fonament. |
| <input type="checkbox"/> Contrafort | <input type="checkbox"/> Roca Mare | <input type="checkbox"/> Muralla | <input type="checkbox"/> Orifici |
| <input type="checkbox"/> Destrucció | <input type="checkbox"/> Paviment | <input type="checkbox"/> Niv. circulació | <input type="checkbox"/> Sócol/Llindar |
| <input type="checkbox"/> Dipòsit | <input type="checkbox"/> Repavimentació | <input type="checkbox"/> Arrassament | <input type="checkbox"/> Solera de llar |
| <input type="checkbox"/> Farciment | <input type="checkbox"/> Superficial | <input type="checkbox"/> Pilastra | <input type="checkbox"/> Graves/terres naturals |

Elements coordinats (indicar x, y i z)

Peça nº 2 (veure P1001), amb cota -0,60 (servirà d'ajut per a datar el rudus)

Mostres

Antracologia Carpologia Fauna Ictiofauna Malacologia Sediment

Plantes nº

Seccions nº

Fotografies nº

TPQ

P1011

TAQ

Fase

Romà

Criteris de datació

Ceràmica Estratigrafia Metall

Autor/s David Garcia i Rubert

Data

11/X/2000

Revisió de la fitxa Autor/s

Data

Jaciment Tipus UE Positiva Negativa UE

Any Sector Zona/Habitació Fet

Fiabilitat Alta Baixa Regular Nul·la Z sup.

Composició Heterogènia Homogènia Estructura Compacta Flonja Z inf.

Format per Argiles Llims Blocs de pedra Conglomerat nat.
 Còdols Sorres Ceràmica Ferro
 Calç Graves Cendres Calcàries

Color Ataronjat Negre Marró clar Vermellós Groc Verd Beige
 Beige clar Marró Marró intens Ocre Gris Blanc

Inclusions antròpiques Cendres Ossos Troncs Blocs Malacologia
Equivalentència amb
 Carbons Tovots Metalls Palla Frag.coberta
 Granes Calç Arrebossats Ceràmica Pondus

RELACIONS ESTRATIGRÀFIQUES

Se li adosa

S'adosa a

Cobert per

Cobreix a

Tallat per

Talla a

Perforat per

Perfora a

Farceix a

Farcit per

Se li entrega

S'entrega a

CROQUIS

Igual a

Descripció i interpretació arqueològica

Nivell ocre groguenc, molt homogeni i depurat, amb presència de ceràmica, destacant campanianes i ceràmica ibèrica. Es disposa directament sobre el conglomerat o/i sobre 1018. Molt possiblement és el mateix nivell que 1011 i 1012. S'aprecia perfectament com passa per sota del mur 1003, quedant clar, gràcies a l'excavació del nivell, que aquest mur va ser construït a partir d'una rasa feta en 1017 en part (tot i que cal dir que aquest mur, en aquest mateix sector de la cata, es disposa també sobre la mateixa roca mare en punts on aquesta s'eleva). Entre el material ceràmic d'aquest nivell molt probablement s'ha barrejat sigillates, procedents molt clarament de la rasa de fundació del mur, la qual no ha pogut ser individualitzada. En aquest sentit és molt important el material d'aquest nivell, ja que ha de permetre datar correctament el moment de construcció de les estructures.

Interpretació

- | | | | |
|---|--|---|---|
| <input type="checkbox"/> Anivell. terreny | <input type="checkbox"/> Incendi | <input type="checkbox"/> Prep. paviment | <input type="checkbox"/> Prep. de llar |
| <input type="checkbox"/> Bossada | <input type="checkbox"/> Abandonament | <input type="checkbox"/> Llar de foc simple | <input type="checkbox"/> Revestiment |
| <input type="checkbox"/> Canal de pedres | <input type="checkbox"/> Enderroc | <input type="checkbox"/> Marc de pedres | <input type="checkbox"/> Rudus |
| <input type="checkbox"/> Escala | <input type="checkbox"/> Amortit. feixa/altell | <input type="checkbox"/> Mur | <input type="checkbox"/> Esglaó |
| <input type="checkbox"/> Ocupació | <input type="checkbox"/> Reompliment | <input type="checkbox"/> Mur mitjaner | <input type="checkbox"/> Banqueta |
| <input type="checkbox"/> Forat de pal | <input type="checkbox"/> Al·luvions | <input type="checkbox"/> Mur de façana | <input type="checkbox"/> Safa. fonament. |
| <input type="checkbox"/> Contrafort | <input type="checkbox"/> Roca Mare | <input type="checkbox"/> Muralla | <input type="checkbox"/> Orifici |
| <input type="checkbox"/> Destrucció | <input type="checkbox"/> Paviment | <input type="checkbox"/> Niv. circulació | <input type="checkbox"/> Sócol/Llindar |
| <input type="checkbox"/> Dipòsit | <input type="checkbox"/> Repavimentació | <input type="checkbox"/> Arrassament | <input type="checkbox"/> Solera de llar |
| <input checked="" type="checkbox"/> Farciment | <input type="checkbox"/> Superficial | <input type="checkbox"/> Pilastra | <input type="checkbox"/> Graves/terres naturals |

Elements coordinats (indicar x, y i z)

Mostres

- Antracologia Carpologia Fauna Ictiofauna Malacologia Sediment

Plantes nº

Seccions nº

Fotografies nº

TPQ

PT002

TAQ

Fase

Ibèric

Criteris de datació

- Ceràmica Estratigrafia Metall

Autor/s David Garcia i Rubert

Data

11/X/2000

Revisió de la fitxa Autor/s

Data

Jaciment Tipus UE Positiva Negativa UE

Any Sector Zona/Habitació Fet

Fiabilitat Alta Baixa Regular Nul·la Z sup.

Composició Heterogènia Homogènia Estructura Compacta Flonja Z inf.

Format per Argiles Llims Blocs de pedra Conglomerat nat.
 Còdols Sorres Ceràmica Ferro
 Calç Graves Cendres Calcàries

Color Ataronjat Negre Marró clar Vermellós Groc Verd Beige
 Beige clar Marró Marró intens Ocre Gris Blanc

Inclusions antròpiques Cendres Ossos Troncs Blocs Malacologia
Equivalència amb Carbons Tovots Metalls Palla Frag.coberta
 Granes Calç Arrebossats Ceràmica Pondus

RELACIONS ESTRATIGRÀFIQUES

Se li adosa

S'adosa a

Cobert per

Cobreix a

Tallat per

Talla a

Perforat per

Perfora a

Farceix a

Farcit per

Se li entrega

S'entrega a

CROQUIS

Igual a

Descripció i interpretació arqueològica

Paquet ocre intens, amb diverses intrusions fèrriques, que sembla absolutament natural. Estructura general argilosa compacta. Cap intrusió de ceràmica. No és clar que siguin al·luvions, si no més aviat una degradació de la roca mare natural en aquest punt en concret. Àngle NW de la catal.

Interpretació

- | | | | |
|---|--|---|---|
| <input type="checkbox"/> Anivell. terreny | <input type="checkbox"/> Incendi | <input type="checkbox"/> Prep. paviment | <input type="checkbox"/> Prep. de llar |
| <input type="checkbox"/> Bossada | <input type="checkbox"/> Abandonament | <input type="checkbox"/> Llar de foc simple | <input type="checkbox"/> Revestiment |
| <input type="checkbox"/> Canal de pedres | <input type="checkbox"/> Enderroc | <input type="checkbox"/> Marc de pedres | <input type="checkbox"/> Rudus |
| <input type="checkbox"/> Escala | <input type="checkbox"/> Amortit. feixa/altell | <input type="checkbox"/> Mur | <input type="checkbox"/> Esglaó |
| <input type="checkbox"/> Ocupació | <input type="checkbox"/> Reompliment | <input type="checkbox"/> Mur mitjaner | <input type="checkbox"/> Banqueta |
| <input type="checkbox"/> Forat de pal | <input checked="" type="checkbox"/> Al·luvions | <input type="checkbox"/> Mur de façana | <input type="checkbox"/> Safa. fonament. |
| <input type="checkbox"/> Contrafort | <input type="checkbox"/> Roca Mare | <input type="checkbox"/> Muralla | <input type="checkbox"/> Orifici |
| <input type="checkbox"/> Destrucció | <input type="checkbox"/> Paviment | <input type="checkbox"/> Niv. circulació | <input type="checkbox"/> Sócol/Llindar |
| <input type="checkbox"/> Dipòsit | <input type="checkbox"/> Repavimentació | <input type="checkbox"/> Arrassament | <input type="checkbox"/> Solera de llar |
| <input type="checkbox"/> Farciment | <input type="checkbox"/> Superficial | <input type="checkbox"/> Pilastra | <input type="checkbox"/> Graves/terres naturals |

Elements coordinats (indicar x, y i z)

--

Mostres

- Antracologia Carpologia Fauna Ictiofauna Malacologia Sediment

Plantes nº

Seccions nº

Fotografies nº

TPQ

PT003

TAQ

Fase

Criteris de datació

- Ceràmica Estratigrafia Metall

Autor/s David Garcia i Rubert

Data

12/X/2000

Revisió de la fitxa Autor/s

Data

Jaciment Tipus UE Positiva Negativa UE

Any Sector Zona/Habitació Fet

Fiabilitat Alta Baixa Regular Nul·la Z sup.

Composició Heterogènia Homogènia Estructura Compacta Flonja Z inf.

Format per Argiles Llims Blocs de pedra Conglomerat nat.
 Còdols Sorres Ceràmica Ferro
 Calç Graves Cendres Calcàries

Color Ataronjat Negre Marró clar Vermellós Groc Verd Beige
 Beige clar Marró Marró intens Ocre Gris Blanc

Inclusions antròpiques Cendres Ossos Troncs Blocs Malacologia
Equivalència amb Carbons Tovots Metalls Palla Frag.coberta
 Granes Calç Arrebossats Ceràmica Pondus

RELACIONS ESTRATIGRÀFIQUES

Se li adosa

S'adosa a

Cobert per

Cobreix a

Tallat per

Talla a

Perforat per

Perfora a

Farceix a


Farcit per

Se li entrega

S'entrega a

CROQUIS

Igual a



Descripció i interpretació arqueològica

Petit paquetet de terra argilosa compacta amb taques vermelles i negres i restes de cendres, mostra clara d'haver estat un petit punt de foguera o llar. Es troba en un nivell clarament ibèric. Forma part del FET1

Interpretació

- | | | | |
|---|--|---|--|
| <input type="checkbox"/> Anivell. terreny | <input type="checkbox"/> Incendi | <input type="checkbox"/> Prep. paviment | <input type="checkbox"/> Prep. de llar |
| <input type="checkbox"/> Bossada | <input type="checkbox"/> Abandonament | <input type="checkbox"/> Llar de foc simple | <input type="checkbox"/> Revestiment |
| <input type="checkbox"/> Canal de pedres | <input type="checkbox"/> Enderroc | <input type="checkbox"/> Marc de pedres | <input type="checkbox"/> Rudus |
| <input type="checkbox"/> Escala | <input type="checkbox"/> Amortit. feixa/altell | <input type="checkbox"/> Mur | <input type="checkbox"/> Esглаó |
| <input type="checkbox"/> Ocupació | <input type="checkbox"/> Reompliment | <input type="checkbox"/> Mur mitjaner | <input type="checkbox"/> Banqueta |
| <input type="checkbox"/> Forat de pal | <input type="checkbox"/> Al·luvions | <input type="checkbox"/> Mur de façana | <input type="checkbox"/> Safa. fonament. |
| <input type="checkbox"/> Contrafort | <input type="checkbox"/> Roca Mare | <input type="checkbox"/> Muralla | <input type="checkbox"/> Orifici |
| <input type="checkbox"/> Destrucció | <input type="checkbox"/> Paviment | <input type="checkbox"/> Niv. circulació | <input type="checkbox"/> Sócol/Llindar |
| <input type="checkbox"/> Dipòsit | <input type="checkbox"/> Repavimentació | <input type="checkbox"/> Arrassament | <input checked="" type="checkbox"/> Solera de llar |
| <input type="checkbox"/> Farciment | <input type="checkbox"/> Superficial | <input type="checkbox"/> Pilastra | <input type="checkbox"/> Graves/terres naturals |

Elements coordinats (indicar x, y i z)

--

Mostres

- Antracologia Carpologia Fauna Ictiofauna Malacologia Sediment

Plantes n°

Seccions n°

Fotografies n°

TPQ

TAQ

Fase

Ibèric

Criteris de datació

- Ceràmica Estratigrafia Metall

Autor/s David Garcia i Rubert

Data

12/X/2000

Revisió de la fitxa Autor/s

Data

Jaciment Tipus UE Positiva Negativa UE

Any Sector Zona/Habitació Fet

Fiabilitat Alta Baixa Regular Nul·la Z sup.
Z inf.

Composició Heterogènia Homogènia Estructura Compacta Flonja

Format per Argiles Llims Blocs de pedra Conglomerat nat.
 Còdols Sorres Ceràmica Ferro
 Calç Graves Cendres Calcàries


Color Ataronjat Negre Marró clar Vermellós Groc Verd Beige
 Beige clar Marró Marró intens Ocre Gris Blanc

Inclusions antròpiques Cendres Ossos Troncs Blocs Malacologia
Equivalència amb
 Carbons Tovots Metalls Palla Frag.coberta
 Granes Calç Arrebossats Ceràmica Pondus

RELACIONS ESTRATIGRÀFIQUES

Se li adosa	<input type="text" value="1019"/>	S'adosa a	<input type="text"/>
Cobert per	<input type="text" value="1008"/>	Cobreix a	<input type="text" value="1011"/>
Tallat per	<input type="text"/>	Talla a	<input type="text"/>
Perforat per	<input type="text"/>	Perfora a	<input type="text"/>
Farceix a	<input type="text"/>	Farcit per	<input type="text"/>
Se li entrega	<input type="text"/>	S'entrega a	<input type="text"/>
		Igual a	<input type="text"/>

CROQUIS



Descripció i interpretació arqueològica

Conjunt de pedres de mitjà tamany que delimiten una petita estructura de foc o llar de foc. Presenten clares mostres d'haver estat en contacte amb el foc. Formen part del FET1.

Interpretació

- | | | | |
|---|--|---|---|
| <input type="checkbox"/> Anivell. terreny | <input type="checkbox"/> Incendi | <input type="checkbox"/> Prep. paviment | <input type="checkbox"/> Prep. de llar |
| <input type="checkbox"/> Bossada | <input type="checkbox"/> Abandonament | <input type="checkbox"/> Llar de foc simple | <input type="checkbox"/> Revestiment |
| <input type="checkbox"/> Canal de pedres | <input type="checkbox"/> Enderroc | <input type="checkbox"/> Marc de pedres | <input type="checkbox"/> Rudus |
| <input type="checkbox"/> Escala | <input type="checkbox"/> Amortit. feixa/altell | <input type="checkbox"/> Mur | <input type="checkbox"/> Esglaó |
| <input type="checkbox"/> Ocupació | <input type="checkbox"/> Reompliment | <input type="checkbox"/> Mur mitjaner | <input type="checkbox"/> Banqueta |
| <input type="checkbox"/> Forat de pal | <input type="checkbox"/> Al·luvions | <input type="checkbox"/> Mur de façana | <input type="checkbox"/> Safa. fonament. |
| <input type="checkbox"/> Contrafort | <input type="checkbox"/> Roca Mare | <input type="checkbox"/> Muralla | <input type="checkbox"/> Orifici |
| <input type="checkbox"/> Destrucció | <input type="checkbox"/> Paviment | <input type="checkbox"/> Niv. circulació | <input type="checkbox"/> Sócol/Llindar |
| <input type="checkbox"/> Dipòsit | <input type="checkbox"/> Repavimentació | <input type="checkbox"/> Arrassament | <input type="checkbox"/> Solera de llar |
| <input type="checkbox"/> Farciment | <input type="checkbox"/> Superficial | <input type="checkbox"/> Pilastra | <input type="checkbox"/> Graves/terres naturals |

Elements coordinats (indicar x, y i z)

--

Mostres

- Antracologia Carpologia Fauna Ictiofauna Malacologia Sediment

Plantes nº

Seccions nº

Fotografies nº

TPQ

TAQ

Fase

Ibèric

Criteris de datació

- Ceràmica Estratigrafia Metall

Autor/s David Garcia i Rubert

Data

12/X/2000

Revisió de la fitxa Autor/s

Data

Jaciment Tipus UE Positiva Negativa UE

Any Sector Zona/Habitació Fet

Fiabilitat Alta Baixa Regular Nul·la Z sup.

Composició Heterogènia Homogènia Estructura Compacta Flonja Z inf.


Format per Argiles Llims Blocs de pedra Conglomerat nat.
 Còdols Sorres Ceràmica Ferro
 Calç Graves Cendres Calcàries

Color Ataronjat Negre Marró clar Vermellós Groc Verd Beige
 Beige clar Marró Marró intens Ocre Gris Blanc

Inclusions antròpiques Cendres Ossos Troncs Blocs Malacologia
Equivalència amb Carbons Tovots Metalls Palla Frag.coberta
 Granes Calç Arrebossats Ceràmica Pondus

RELACIONS ESTRATIGRÀFIQUES

Se li adosa	<input type="text"/>	S'adosa a	<input type="text"/>
Cobert per	<input type="text" value="1021"/>	Cobreix a	<input type="text" value="1013, 1018"/>
Tallat per	<input type="text"/>	Talla a	<input type="text"/>
Perforat per	<input type="text"/>	Perfora a	<input type="text" value="1011 (?)"/>
Farceix a	<input type="text"/>	Farcit per	<input type="text" value="1021"/>
Se li entrega	<input type="text"/>	S'entrega a	<input type="text"/>
CROQUIS		Igual a	<input type="text"/>



Descripció i interpretació arqueològica

Conjunt de blocs de pedra localitzats a l'angle SW de la cata. Mostra una clara continuïtat a l'interior dels talls en els perfils S i W de la cata. Semblen situades, a priori, en un gran forat realitzat en 1021. En tot cas, pensem que és una estructura d'època ibèrica. Quan hem pogut continuar l'excavació hem vist ben clar que 1021 està realitzat dins de 1011, pensem que a partir d'un gran forat fet en ell. Forma part del FET3. Possiblement es tracta de les pedres delimitadores d'una gran llar.

Interpretació

- | | | | |
|---|--|---|---|
| <input type="checkbox"/> Anivell. terreny | <input type="checkbox"/> Incendi | <input type="checkbox"/> Prep. paviment | <input type="checkbox"/> Prep. de llar |
| <input type="checkbox"/> Bossada | <input type="checkbox"/> Abandonament | <input type="checkbox"/> Llar de foc simple | <input type="checkbox"/> Revestiment |
| <input type="checkbox"/> Canal de pedres | <input type="checkbox"/> Enderroc | <input type="checkbox"/> Marc de pedres | <input type="checkbox"/> Rudus |
| <input type="checkbox"/> Escala | <input type="checkbox"/> Amortit. feixa/altell | <input type="checkbox"/> Mur | <input type="checkbox"/> Esglaó |
| <input type="checkbox"/> Ocupació | <input type="checkbox"/> Reompliment | <input type="checkbox"/> Mur mitjaner | <input type="checkbox"/> Banqueta |
| <input type="checkbox"/> Forat de pal | <input type="checkbox"/> Al·luvions | <input type="checkbox"/> Mur de façana | <input type="checkbox"/> Safa. fonament. |
| <input type="checkbox"/> Contrafort | <input type="checkbox"/> Roca Mare | <input type="checkbox"/> Muralla | <input type="checkbox"/> Orifici |
| <input type="checkbox"/> Destrucció | <input type="checkbox"/> Paviment | <input type="checkbox"/> Niv. circulació | <input type="checkbox"/> Sócol/Llindar |
| <input type="checkbox"/> Dipòsit | <input type="checkbox"/> Repavimentació | <input type="checkbox"/> Arrassament | <input type="checkbox"/> Solera de llar |
| <input type="checkbox"/> Farciment | <input type="checkbox"/> Superficial | <input type="checkbox"/> Pilastra | <input type="checkbox"/> Graves/terres naturals |

Elements coordinats (indicar x, y i z)

--

Mostres

- Antracologia Carpologia Fauna Ictiofauna Malacologia Sediment

Plantes nº

PT009, PT005, PT010

Seccions nº

--

Fotografies nº

--

TPQ

--

TAQ

--

Fase

Ibèric

Criteris de datació

- Ceràmica Estratigrafia Metall

Autor/s David Garcia i Rubert

Data

20/XI/2000

Revisió de la fitxa Autor/s

--

Data

--

Jaciment Tipus UE Positiva Negativa UE

Any Sector Zona/Habitació Fet

Fiabilitat Alta Baixa Regular Nul·la Z sup.

Composició Heterogènia Homogènia Estructura Compacta Flonja Z inf.

Format per Argiles Llims Blocs de pedra Conglomerat nat.
 Còdols Sorres Ceràmica Ferro
 Calç Graves Cendres Calcàries


Color Ataronjat Negre Marró clar Vermellós Groc Verd Beige
 Beige clar Marró Marró intens Ocre Gris Blanc

Inclusions antròpiques Cendres Ossos Troncs Blocs Malacologia
Equivalència amb Carbons Tovots Metalls Palla Frag.coberta
 Granes Calç Arrebossats Ceràmica Pondus

RELACIONS ESTRATIGRÀFIQUES

Se li adosa	<input type="text"/>	S'adosa a	<input type="text" value="1004"/>
Cobert per	<input type="text" value="0/SUP"/>	Cobreix a	<input type="text"/>
Tallat per	<input type="text"/>	Talla a	<input type="text"/>
Perforat per	<input type="text"/>	Perfora a	<input type="text"/>
Farceix a	<input type="text"/>	Farcit per	<input type="text"/>
Se li entrega	<input type="text"/>	S'entrega a	<input type="text"/>
		Igual a	<input type="text"/>

CROQUIS



Descripció i interpretació arqueològica

Paquet sedimentari exterior a 1004, de color marró intens. Flonja. Presència de ceràmica. Cal anar en compte amb el material d'aquesta unitat estratigràfica: aquesta ue podria ser el nivell d'amortització d'un signinum que surt fora de 1004, però no hem obert la cata en direcció al riu i per tant no ho podem saber. En tot cas, hi ha bosses amb material d'aquesta ue, però està barrejat amb material superficial, per això a l'etiqueta posa 1022/0/SUP. En tot cas, aquesta UE tan sols s'ha rebaixat uns 5-10 cm., però no està excavada del tot ni en profunditat ni en extensió: altre any s'ha d'acabar d'excavar.

Interpretació

- | | | | |
|---|---|---|---|
| <input type="checkbox"/> Anivell. terreny | <input type="checkbox"/> Incendi | <input type="checkbox"/> Prep. paviment | <input type="checkbox"/> Prep. de llar |
| <input type="checkbox"/> Bossada | <input type="checkbox"/> Abandonament | <input type="checkbox"/> Llar de foc simple | <input type="checkbox"/> Revestiment |
| <input type="checkbox"/> Canal de pedres | <input type="checkbox"/> Enderroc | <input type="checkbox"/> Marc de pedres | <input type="checkbox"/> Rudus |
| <input type="checkbox"/> Escala | <input type="checkbox"/> Amortit. feixa/altell | <input type="checkbox"/> Mur | <input type="checkbox"/> Esglaó |
| <input type="checkbox"/> Ocupació | <input checked="" type="checkbox"/> Reompliment | <input type="checkbox"/> Mur mitjaner | <input type="checkbox"/> Banqueta |
| <input type="checkbox"/> Forat de pal | <input type="checkbox"/> Al·luvions | <input type="checkbox"/> Mur de façana | <input type="checkbox"/> Safa. fonament. |
| <input type="checkbox"/> Contrafort | <input type="checkbox"/> Roca Mare | <input type="checkbox"/> Muralla | <input type="checkbox"/> Orifici |
| <input type="checkbox"/> Destrucció | <input type="checkbox"/> Paviment | <input type="checkbox"/> Niv. circulació | <input type="checkbox"/> Sócol/Llindar |
| <input type="checkbox"/> Dipòsit | <input type="checkbox"/> Repavimentació | <input type="checkbox"/> Arrassament | <input type="checkbox"/> Solera de llar |
| <input type="checkbox"/> Farciment | <input type="checkbox"/> Superficial | <input type="checkbox"/> Pilastra | <input type="checkbox"/> Graves/terres naturals |

Elements coordinats (indicar x, y i z)

--

Mostres

- Antracologia Carpologia Fauna Ictiofauna Malacologia Sediment

Plantes n°	Seccions n°	Fotografies n°	TPQ
PT004			
			TAQ
			Romà

- Criteris de datació** Ceràmica Estratigrafia Metall

Autor/s David Garcia i Rubert **Data** 20/XI/2000

Revisió de la fitxa **Autor/s** **Data**

Jaciment Tipus UE Positiva Negativa UE

Any Sector Zona/Habitació Fet

Fiabilitat Alta Baixa Regular Nul·la Z sup.

Composició Heterogènia Homogènia Estructura Compacta Flonja Z inf.

Format per Argiles Llims Blocs de pedra Conglomerat nat.
 Còdols Sorres Ceràmica Ferro
 Calç Graves Cendres Calcàries

Color Ataronjat Negre Marró clar Vermellós Groc Verd Beige
 Beige clar Marró Marró intens Ocre Gris Blanc

Inclusions antròpiques Cendres Ossos Troncs Blocs Malacologia
Equivalència amb Carbons Tovots Metalls Palla Frag.coberta
 Granes Calç Arrebossats Ceràmica Pondus

RELACIONS ESTRATIGRÀFIQUES

Se li adosa

S'adosa a

Cobert per

Cobreix a

Tallat per

Talla a

Perforat per

Perfora a

Farceix a

Farcit per

Se li entrega

S'entrega a

CROQUIS

Igual a

Descripció i interpretació arqueològica

Mur est de l'àmbit 2. Es recolza en el mur 1003. Format a base de pedres de mitja i gran tamany lligades amb morter de calç. Perdut en diversos sectors, per l'acció antròpica de diversos períodes

Interpretació

- | | | | |
|---|--|---|---|
| <input type="checkbox"/> Anivell. terreny | <input type="checkbox"/> Incendi | <input type="checkbox"/> Prep. paviment | <input type="checkbox"/> Prep. de llar |
| <input type="checkbox"/> Bossada | <input type="checkbox"/> Abandonament | <input type="checkbox"/> Llar de foc simple | <input type="checkbox"/> Revestiment |
| <input type="checkbox"/> Canal de pedres | <input type="checkbox"/> Enderroc | <input type="checkbox"/> Marc de pedres | <input type="checkbox"/> Rudus |
| <input type="checkbox"/> Escala | <input type="checkbox"/> Amortit. feixa/altell | <input checked="" type="checkbox"/> Mur | <input type="checkbox"/> Esglaó |
| <input type="checkbox"/> Ocupació | <input type="checkbox"/> Reompliment | <input type="checkbox"/> Mur mitjaner | <input type="checkbox"/> Banqueta |
| <input type="checkbox"/> Forat de pal | <input type="checkbox"/> Al·luvions | <input type="checkbox"/> Mur de façana | <input type="checkbox"/> Safa. fonament. |
| <input type="checkbox"/> Contrafort | <input type="checkbox"/> Roca Mare | <input type="checkbox"/> Muralla | <input type="checkbox"/> Orifici |
| <input type="checkbox"/> Destrucció | <input type="checkbox"/> Paviment | <input type="checkbox"/> Niv. circulació | <input type="checkbox"/> Sócol/Lindar |
| <input type="checkbox"/> Dipòsit | <input type="checkbox"/> Repavimentació | <input type="checkbox"/> Arrassament | <input type="checkbox"/> Solera de llar |
| <input type="checkbox"/> Farciment | <input type="checkbox"/> Superficial | <input type="checkbox"/> Pilastra | <input type="checkbox"/> Graves/terres naturals |

Elements coordinats (indicar x, y i z)

--

Mostres

- Antracologia Carpologia Fauna Ictiofauna Malacologia Sediment

Plantes n° PT012, PT006, PT011	Seccions n°	Fotografies n°	TPQ
			TAQ
			Fase Romà

- Criteris de datació** Ceràmica Estratigrafia Metall

Autor/s David Garcia i Rubert	Data 20/XI/2000
Revisió de la fitxa Autor/s	Data

Jaciment Tipus UE Positiva Negativa UE

Any Sector Zona/Habitació Fet

Fiabilitat Alta Baixa Regular Nul·la Z sup. Z inf.

Composició Heterogènia Homogènia Estructura Compacta Flonja

Format per Argiles Llims Blocs de pedra Conglomerat nat.
 Còdols Sorres Ceràmica Ferro
 Calç Graves Cendres Calcàries


Color Ataronjat Negre Marró clar Vermellós Groc Verd Beige
 Beige clar Marró Marró intens Ocre Gris Blanc

Inclusions antròpiques Cendres Ossos Troncs Blocs Malacologia
Equivalència amb Carbons Tovots Metalls Palla Frag.coberta
 Granes Calç Arrebossats Ceràmica Pondus

RELACIONS ESTRATIGRÀFIQUES

Se li adosa S'adosa a
Cobert per Cobreix a
Tallat per Talla a
Perforat per Perfora a
Farceix a Farcit per
Se li entrega S'entrega a
Igual a

CROQUIS



Descripció i interpretació arqueològica

Forat circular fet en signinum 1029, de perfil concau. Reomplert per 0/SUP. De fet, més que un forat sembla un espai concau realitzat expressament en el moment de fer el signinum, gràcies a l'ús d'algun tipus de motlle aplicat sobre el signinum fresc

Interpretació

- | | | | |
|---|--|---|---|
| <input type="checkbox"/> Anivell. terreny | <input type="checkbox"/> Incendi | <input type="checkbox"/> Prep. paviment | <input type="checkbox"/> Prep. de llar |
| <input type="checkbox"/> Bossada | <input type="checkbox"/> Abandonament | <input type="checkbox"/> Llar de foc simple | <input type="checkbox"/> Revestiment |
| <input type="checkbox"/> Canal de pedres | <input type="checkbox"/> Enderroc | <input type="checkbox"/> Marc de pedres | <input type="checkbox"/> Rudus |
| <input type="checkbox"/> Escala | <input type="checkbox"/> Amortit. feixa/altell | <input type="checkbox"/> Mur | <input type="checkbox"/> Esglaó |
| <input type="checkbox"/> Ocupació | <input type="checkbox"/> Reompliment | <input type="checkbox"/> Mur mitjaner | <input type="checkbox"/> Banqueta |
| <input type="checkbox"/> Forat de pal | <input type="checkbox"/> Al·luvions | <input type="checkbox"/> Mur de façana | <input type="checkbox"/> Safa. fonament. |
| <input type="checkbox"/> Contrafort | <input type="checkbox"/> Roca Mare | <input type="checkbox"/> Muralla | <input type="checkbox"/> Orifici |
| <input type="checkbox"/> Destrucció | <input type="checkbox"/> Paviment | <input type="checkbox"/> Niv. circulació | <input type="checkbox"/> Sócol/Lindar |
| <input type="checkbox"/> Dipòsit | <input type="checkbox"/> Repavimentació | <input type="checkbox"/> Arrassament | <input type="checkbox"/> Solera de llar |
| <input type="checkbox"/> Farciment | <input type="checkbox"/> Superficial | <input type="checkbox"/> Pilastra | <input type="checkbox"/> Graves/terres naturals |

Elements coordinats (indicar x, y i z)

--

Mostres

- Antracologia Carpologia Fauna Ictiofauna Malacologia Sediment

Plantes nº PT004	Seccions nº	Fotografies nº	TPQ
			TAQ
			Fase Romà

- Criteris de datació** Ceràmica Estratigrafia Metall

Autor/s David Garcia i Rubert	Data 21/XI/2000
Revisió de la fitxa Autor/s	Data

Jaciment Tipus UE Positiva Negativa UE

Any Sector Zona/Habitació

Fiabilitat Alta Baixa Regular Nul·la Fet

Composició Heterogènia Homogènia Estructura Compacta Flonja Z sup.

Format per Argiles Llims Blocs de pedra Conglomerat nat.
 Còdols Sorres Ceràmica Ferro
 Calç Graves Cendres Calcàries Z inf.

Color Ataronjat Negre Marró clar Vermellós Groc Verd Beige
 Beige clar Marró Marró intens Ocre Gris Blanc

Inclusions antròpiques Cendres Ossos Troncs Blocs Malacologia
Equivalència amb Carbons Tovots Metalls Palla Frag.coberta
 Granes Calç Arrebossats Ceràmica Pondus

RELACIONS ESTRATIGRÀFIQUES

Se li adosa

S'adosa a

Cobert per

Cobreix a

Tallat per

Talla a

Perforat per

Perfora a

Farceix a

Farcit per

Se li entrega

S'entrega a

CROQUIS

Igual a

Descripció i interpretació arqueològica

Paquet d'argila, compacta, cobrint i reomplint 1021. Color general marró groguenc, el qual es pot considerar el mateix nivell ibèric 1011. Ara bé, presenta clarament una major presència de taques vermelloses i negres, clara mostra de presència antròpica. La presència de les taques vermelloses i de carbons és d'una intensitat mitjana. Poquíssima presència de ceràmica ibèrica. Sembla reomplir l'estructura ibèrica (FET3), cobreix i aglutina les pedres internes del FET3, i sembla contingut per un anell exterior de pedres d'aquest mateix FET3. Sembla, a més, cobert o segellat pel conjunt de pedres de FET3 amb cota més alta (angle SE de la cata ampliació de C1).

Un cop avançada l'excavació podem afirmar l'existència d'una possible solera, un xic més avall de les cotes marcades amb llapis al croquis. Les cotes en llapis marcaven possiblement els darrers moments de la llar, amb una minsa activitat, i aquesta solera marcaria un moment anterior/primerenc, de força intensitat de funcionament. Quan hem avançat encara una mica més en l'excavació hem pogut comprovar com poden existir, al menys, un parell de moments de funcionament del FET3. Un aniria marcat pel que hem denominat fins ara SOLERA (veure P1009) i un altre pel nivell superior a aquesta, amb una presència mitjana de carbons i diverses zones vermelles rubefactades, restes argiloses poc endurides d'una possible solera final. Aquesta fitxa correspon a aquest darrer element.

Interpretació

- | | | | |
|---|--|---|--|
| <input type="checkbox"/> Anivell. terreny | <input type="checkbox"/> Incendi | <input type="checkbox"/> Prep. paviment | <input type="checkbox"/> Prep. de llar |
| <input type="checkbox"/> Bossada | <input type="checkbox"/> Abandonament | <input type="checkbox"/> Llar de foc simple | <input type="checkbox"/> Revestiment |
| <input type="checkbox"/> Canal de pedres | <input type="checkbox"/> Enderroc | <input type="checkbox"/> Marc de pedres | <input type="checkbox"/> Rudus |
| <input type="checkbox"/> Escala | <input type="checkbox"/> Amortit. feixa/altell | <input type="checkbox"/> Mur | <input type="checkbox"/> Esglaó |
| <input type="checkbox"/> Ocupació | <input type="checkbox"/> Reompliment | <input type="checkbox"/> Mur mitjaner | <input type="checkbox"/> Banqueta |
| <input type="checkbox"/> Forat de pal | <input type="checkbox"/> Al·luvions | <input type="checkbox"/> Mur de façana | <input type="checkbox"/> Safa. fonament. |
| <input type="checkbox"/> Contrafort | <input type="checkbox"/> Roca Mare | <input type="checkbox"/> Muralla | <input type="checkbox"/> Orifici |
| <input type="checkbox"/> Destrucció | <input type="checkbox"/> Paviment | <input type="checkbox"/> Niv. circulació | <input type="checkbox"/> Sócol/Llindar |
| <input type="checkbox"/> Dipòsit | <input type="checkbox"/> Repavimentació | <input type="checkbox"/> Arrassament | <input checked="" type="checkbox"/> Solera de llar |
| <input type="checkbox"/> Farciment | <input type="checkbox"/> Superficial | <input type="checkbox"/> Pilastra | <input type="checkbox"/> Graves/terres naturals |

Elements coordinats (indicar x, y i z)

--

Mostres

- Antracologia Carpologia Fauna Ictiofauna Malacologia Sediment

Plantes n°

PT009, PT005, PT010

Seccions n°

Fotografies n°

TPQ

TAQ

Fase

Ibèric

Criteris de datació

- Ceràmica Estratigrafia Metall

Autor/s David Garcia i Rubert

Data

22/XI/2000

Revisió de la fitxa Autor/s

Data

Jaciment Tipus UE Positiva Negativa UE

Any Sector Zona/Habitació Fet

Fiabilitat Alta Baixa Regular Nul·la Z sup.

Composició Heterogènia Homogènia Estructura Compacta Flonja Z inf.

Format per Argiles Llims Blocs de pedra Conglomerat nat.
 Còdols Sorres Ceràmica Ferro
 Calç Graves Cendres Calcàries

Color Ataronjat Negre Marró clar Vermellós Groc Verd Beige
 Beige clar Marró Marró intens Ocre Gris Blanc

Inclusions antròpiques Cendres Ossos Troncs Blocs Malacologia
Equivalència amb Carbons Tovots Metalls Palla Frag.coberta
 Granes Calç Arrebossats Ceràmica Pondus

RELACIONS ESTRATIGRÀFIQUES

Se li adosa

S'adosa a

Cobert per

Cobreix a

Tallat per

Talla a

Perforat per

Perfora a

Farceix a

Farcit per

Se li entrega

S'entrega a

CROQUIS

Igual a

Descripció i interpretació arqueològica

Acumulació de pedres de mitjà tamany, lligades amb argila compacta. Presència infima de pocs fragments de ceràmica. Les pedres semblen formar una línia bastant ben marcada, tot i que no queda ben clar que sigui un mur o estructura similar. Un cop continuada l'excavació hem pogut comprovar que es tracta d'una estructura tipus mur, fet a base de pedra de mitjà i petit tamany lligada amb argila. En alguns punts presenta mostres d'una terra compacta argilosa molt groga, molt versemblantment restes d'una superestructura de tàpia ja perduda. Sembla que per a fer aquest mur es va fracturar i foradar el mur 1023 de l'àmbit 2

Interpretació

- | | | | |
|---|--|---|---|
| <input type="checkbox"/> Anivell. terreny | <input type="checkbox"/> Incendi | <input type="checkbox"/> Prep. paviment | <input type="checkbox"/> Prep. de llar |
| <input type="checkbox"/> Bossada | <input type="checkbox"/> Abandonament | <input type="checkbox"/> Llar de foc simple | <input type="checkbox"/> Revestiment |
| <input type="checkbox"/> Canal de pedres | <input type="checkbox"/> Enderroc | <input type="checkbox"/> Marc de pedres | <input type="checkbox"/> Rudus |
| <input type="checkbox"/> Escala | <input type="checkbox"/> Amortit. feixa/altell | <input checked="" type="checkbox"/> Mur | <input type="checkbox"/> Esglaó |
| <input type="checkbox"/> Ocupació | <input type="checkbox"/> Reompliment | <input type="checkbox"/> Mur mitjaner | <input type="checkbox"/> Banqueta |
| <input type="checkbox"/> Forat de pal | <input type="checkbox"/> Al·luvions | <input type="checkbox"/> Mur de façana | <input type="checkbox"/> Safa. fonament. |
| <input type="checkbox"/> Contrafort | <input type="checkbox"/> Roca Mare | <input type="checkbox"/> Muralla | <input type="checkbox"/> Orifici |
| <input type="checkbox"/> Destrucció | <input type="checkbox"/> Paviment | <input type="checkbox"/> Niv. circulació | <input type="checkbox"/> Sócol/Llindar |
| <input type="checkbox"/> Dipòsit | <input type="checkbox"/> Repavimentació | <input type="checkbox"/> Arrassament | <input type="checkbox"/> Solera de llar |
| <input type="checkbox"/> Farciment | <input type="checkbox"/> Superficial | <input type="checkbox"/> Pilastra | <input type="checkbox"/> Graves/terres naturals |

Elements coordinats (indicar x, y i z)

--

Mostres

- Antracologia Carpologia Fauna Ictiofauna Malacologia Sediment

Plantes n° PT014	Seccions n°	Fotografies n°	TPQ
			TAQ
			Fase Àrab(?)

- Criteris de datació** Ceràmica Estratigrafia Metall

Autor/s David Garcia i Rubert	Data 24/XI/2000
Revisió de la fitxa Autor/s	Data

Jaciment Tipus UE Positiva Negativa UE

Any Sector Zona/Habitació Fet

Fiabilitat Alta Baixa Regular Nul·la Z sup.

Composició Heterogènia Homogènia Estructura Compacta Flonja Z inf.

Format per Argiles Llims Blocs de pedra Conglomerat nat.
 Còdols Sorres Ceràmica Ferro
 Calç Graves Cendres Calcàries

Color Ataronjat Negre Marró clar Vermellós Groc Verd Beige
 Beige clar Marró Marró intens Ocre Gris Blanc

Inclusions antròpiques Cendres Ossos Troncs Blocs Malacologia
Equivalència amb Carbons Tovots Metalls Palla Frag.coberta
 Granes Calç Arrebossats Ceràmica Pondus

RELACIONS ESTRATIGRÀFIQUES

Se li adosa

S'adosa a

Cobert per

Cobreix a

Tallat per

Talla a

Perforat per

Perfora a

Farceix a


Farcit per

Se li entrega

S'entrega a

CROQUIS

Igual a



Descripció i interpretació arqueològica

Possible solera inicial del FET3, que potser va ser una gran llar. Estructura argilosa, en general vermell intens producte de la rubefacció, amb una superfície clarament endurida, tot i que no extremadament endurida (veure fitxa 1025)

Interpretació

- | | | | |
|---|--|---|--|
| <input type="checkbox"/> Anivell. terreny | <input type="checkbox"/> Incendi | <input type="checkbox"/> Prep. paviment | <input type="checkbox"/> Prep. de llar |
| <input type="checkbox"/> Bossada | <input type="checkbox"/> Abandonament | <input type="checkbox"/> Llar de foc simple | <input type="checkbox"/> Revestiment |
| <input type="checkbox"/> Canal de pedres | <input type="checkbox"/> Enderroc | <input type="checkbox"/> Marc de pedres | <input type="checkbox"/> Rudus |
| <input type="checkbox"/> Escala | <input type="checkbox"/> Amortit. feixa/altell | <input type="checkbox"/> Mur | <input type="checkbox"/> Esglaó |
| <input type="checkbox"/> Ocupació | <input type="checkbox"/> Reompliment | <input type="checkbox"/> Mur mitjaner | <input type="checkbox"/> Banqueta |
| <input type="checkbox"/> Forat de pal | <input type="checkbox"/> Al·luvions | <input type="checkbox"/> Mur de façana | <input type="checkbox"/> Safa. fonament. |
| <input type="checkbox"/> Contrafort | <input type="checkbox"/> Roca Mare | <input type="checkbox"/> Muralla | <input type="checkbox"/> Orifici |
| <input type="checkbox"/> Destrucció | <input type="checkbox"/> Paviment | <input type="checkbox"/> Niv. circulació | <input type="checkbox"/> Sócol/Llindar |
| <input type="checkbox"/> Dipòsit | <input type="checkbox"/> Repavimentació | <input type="checkbox"/> Arrassament | <input checked="" type="checkbox"/> Solera de llar |
| <input type="checkbox"/> Farciment | <input type="checkbox"/> Superficial | <input type="checkbox"/> Pilastra | <input type="checkbox"/> Graves/terres naturals |

Elements coordinats (indicar x, y i z)

--

Mostres

- Antracologia Carpologia Fauna Ictiofauna Malacologia Sediment

Plantes n°

PT009, PT005, PT1010

Seccions n°

--

Fotografies n°

--

TPQ

--

TAQ

--

Fase

Ibèric

Criteris de datació

- Ceràmica Estratigrafia Metall

Autor/s David Garcia i Rubert

Data

25/XI/2000

Revisió de la fitxa Autor/s

--

Data

--

Jaciment Tipus UE Positiva Negativa UE

Any Sector Zona/Habitació Fet

Fiabilitat Alta Baixa Regular Nul·la Z sup.
Z inf.

Composició Heterogènia Homogènia Estructura Compacta Flonja

Format per Argiles Llims Blocs de pedra Conglomerat nat.
 Còdols Sorres Ceràmica Ferro
 Calç Graves Cendres Calcàries

Color Ataronjat Negre Marró clar Vermellós Groc Verd Beige
 Beige clar Marró Marró intens Ocre Gris Blanc


Inclusions antròpiques Cendres Ossos Troncs Blocs Malacologia
Equivalència amb
 Carbons Tovots Metalls Palla Frag.coberta
 Granes Calç Arrebossats Ceràmica Pondus

RELACIONS ESTRATIGRÀFIQUES

Se li adosa
Cobert per
Tallat per
Perforat per
Farceix a
Se li entrega

S'adosa a
Cobreix a
Talla a
Perfora a
Farcit per
S'entrega a
Igual a

CROQUIS



Descripció i interpretació arqueològica

Mur en ampliació NW,. Longitudinalment, és la continuació del mur 1023 cap al sud, tot i que no presenten una continuïtat estructural en estar separats pel mur 1003. Està associat amb un nivell de signinum, i delimita en part l'àmbit 10. Pendent de ser excavat completament

Interpretació

- | | | | |
|---|--|---|---|
| <input type="checkbox"/> Anivell. terreny | <input type="checkbox"/> Incendi | <input type="checkbox"/> Prep. paviment | <input type="checkbox"/> Prep. de llar |
| <input type="checkbox"/> Bossada | <input type="checkbox"/> Abandonament | <input type="checkbox"/> Llar de foc simple | <input type="checkbox"/> Revestiment |
| <input type="checkbox"/> Canal de pedres | <input type="checkbox"/> Enderroc | <input type="checkbox"/> Marc de pedres | <input type="checkbox"/> Rudus |
| <input type="checkbox"/> Escala | <input type="checkbox"/> Amortit. feixa/altell | <input checked="" type="checkbox"/> Mur | <input type="checkbox"/> Esglaó |
| <input type="checkbox"/> Ocupació | <input type="checkbox"/> Reompliment | <input type="checkbox"/> Mur mitjaner | <input type="checkbox"/> Banqueta |
| <input type="checkbox"/> Forat de pal | <input type="checkbox"/> Al·luvions | <input type="checkbox"/> Mur de façana | <input type="checkbox"/> Safa. fonament. |
| <input type="checkbox"/> Contrafort | <input type="checkbox"/> Roca Mare | <input type="checkbox"/> Muralla | <input type="checkbox"/> Orifici |
| <input type="checkbox"/> Destrucció | <input type="checkbox"/> Paviment | <input type="checkbox"/> Niv. circulació | <input type="checkbox"/> Sócol/Llindar |
| <input type="checkbox"/> Dipòsit | <input type="checkbox"/> Repavimentació | <input type="checkbox"/> Arrassament | <input type="checkbox"/> Solera de llar |
| <input type="checkbox"/> Farciment | <input type="checkbox"/> Superficial | <input type="checkbox"/> Pilastra | <input type="checkbox"/> Graves/terres naturals |

Elements coordinats (indicar x, y i z)

Mostres

- Antracologia Carpologia Fauna Ictiofauna Malacologia Sediment

Plantes n°	Seccions n°	Fotografies n°	TPQ
PT012			
			TAQ
			Fase Romà

- Críteris de datació** Ceràmica Estratigrafia Metall

Autor/s David Garcia i Rubert **Data** 26/XI/2000

Revisió de la fitxa **Autor/s** **Data**

Jaciment Tipus UE Positiva Negativa UE

Any Sector Zona/Habitació Fet

Fiabilitat Alta Baixa Regular Nul·la Z sup.

Composició Heterogènia Homogènia Estructura Compacta Flonja Z inf.

Format per Argiles Llims Blocs de pedra Conglomerat nat.
 Còdols Sorres Ceràmica Ferro
 Calç Graves Cendres Calcàries

Color Ataronjat Negre Marró clar Vermellós Groc Verd Beige
 Beige clar Marró Marró intens Ocre Gris Blanc

Inclusions antròpiques Cendres Ossos Troncs Blocs Malacologia
Equivalència amb Carbons Tovots Metalls Palla Frag.coberta
 Granes Calç Arrebossats Ceràmica Pondus

RELACIONS ESTRATIGRÀFIQUES

Se li adosa

S'adosa a

Cobert per

Cobreix a

Tallat per

Talla a

Perforat per

Perfora a

Farceix a

Farcit per

Se li entrega

S'entrega a

CROQUIS

Igual a

Descripció i interpretació arqueològica

Signinum exterior a l'àmbit 2 i cobert pel mur 1004

Interpretació

- | | | | |
|---|--|---|---|
| <input type="checkbox"/> Anivell. terreny | <input type="checkbox"/> Incendi | <input type="checkbox"/> Prep. paviment | <input type="checkbox"/> Prep. de llar |
| <input type="checkbox"/> Bossada | <input type="checkbox"/> Abandonament | <input type="checkbox"/> Llar de foc simple | <input type="checkbox"/> Revestiment |
| <input type="checkbox"/> Canal de pedres | <input type="checkbox"/> Enderroc | <input type="checkbox"/> Marc de pedres | <input type="checkbox"/> Rudus |
| <input type="checkbox"/> Escala | <input type="checkbox"/> Amortit. feixa/altell | <input type="checkbox"/> Mur | <input type="checkbox"/> Esglaó |
| <input type="checkbox"/> Ocupació | <input type="checkbox"/> Reompliment | <input type="checkbox"/> Mur mitjaner | <input type="checkbox"/> Banqueta |
| <input type="checkbox"/> Forat de pal | <input type="checkbox"/> Al·luvions | <input type="checkbox"/> Mur de façana | <input type="checkbox"/> Safa. fonament. |
| <input type="checkbox"/> Contrafort | <input type="checkbox"/> Roca Mare | <input type="checkbox"/> Muralla | <input type="checkbox"/> Orifici |
| <input type="checkbox"/> Destrucció | <input checked="" type="checkbox"/> Paviment | <input type="checkbox"/> Niv. circulació | <input type="checkbox"/> Sócol/Llindar |
| <input type="checkbox"/> Dipòsit | <input type="checkbox"/> Repavimentació | <input type="checkbox"/> Arrassament | <input type="checkbox"/> Solera de llar |
| <input type="checkbox"/> Farciment | <input type="checkbox"/> Superficial | <input type="checkbox"/> Pilastra | <input type="checkbox"/> Graves/terres naturals |

Elements coordinats (indicar x, y i z)

--

Mostres

Antracologia Carpologia Fauna Ictiofauna Malacologia Sediment

Plantes n°

Seccions n°

Fotografies n°

TPQ

PT004

TAQ

Fase

Romà

Criteris de datació

Ceràmica Estratigrafia Metall

Autor/s

Data

Revisió de la fitxa Autor/s

Data

Jaciment **Vil·la romana de la Carrova** Tipus UE Positiva Negativa UE **1030**

Any **1/2000** Sector **SECTOR 1** Zona/Habitació **Zona est ext. a A2** Fet

Fiabilitat Alta Baixa Regular Nul·la Z sup.

Composició Heterogènia Homogènia Estructura Compacta Flonja Z inf.


Format per Argiles Llims Blocs de pedra Conglomerat nat.
 Còdols Sorres Ceràmica Ferro
 Calç Graves Cendres Calcàries

Color Ataronjat Negre Marró clar Vermellós Groc Verd Beige
 Beige clar Marró Marró intens Ocre Gris Blanc

Inclusions antròpiques Cendres Ossos Troncs Blocs Malacologia
 Equivalència amb Carbons Tovots Metalls Palla Frag.coberta
 Granes Calç Arrebossats Ceràmica Pondus

RELACIONS ESTRATIGRÀFIQUES

Se li adosa	<input type="text"/>	S'adosa a	<input type="text"/>
Cobert per	0/SUP	Cobreix a	<input type="text"/>
Tallat per	<input type="text"/>	Talla a	<input type="text"/>
Perforat per	<input type="text"/>	Perfora a	1029
Farceix a	<input type="text"/>	Farcit per	0/SUP
Se li entrega	<input type="text"/>	S'entrega a	<input type="text"/>
CROQUIS		Igual a	<input type="text"/>



Descripció i interpretació arqueològica

Orifici rectangular realitzat en signinum 1029

Interpretació

- | | | | |
|---|--|---|---|
| <input type="checkbox"/> Anivell. terreny | <input type="checkbox"/> Incendi | <input type="checkbox"/> Prep. paviment | <input type="checkbox"/> Prep. de llar |
| <input type="checkbox"/> Bossada | <input type="checkbox"/> Abandonament | <input type="checkbox"/> Llar de foc simple | <input type="checkbox"/> Revestiment |
| <input type="checkbox"/> Canal de pedres | <input type="checkbox"/> Enderroc | <input type="checkbox"/> Marc de pedres | <input type="checkbox"/> Rudus |
| <input type="checkbox"/> Escala | <input type="checkbox"/> Amortit. feixa/altell | <input type="checkbox"/> Mur | <input type="checkbox"/> Es glaó |
| <input type="checkbox"/> Ocupació | <input type="checkbox"/> Reompliment | <input type="checkbox"/> Mur mitjaner | <input type="checkbox"/> Banqueta |
| <input type="checkbox"/> Forat de pal | <input type="checkbox"/> Al·luvions | <input type="checkbox"/> Mur de façana | <input type="checkbox"/> Safa. fonament. |
| <input type="checkbox"/> Contrafort | <input type="checkbox"/> Roca Mare | <input type="checkbox"/> Muralla | <input checked="" type="checkbox"/> Orifici |
| <input type="checkbox"/> Destrucció | <input type="checkbox"/> Paviment | <input type="checkbox"/> Niv. circulació | <input type="checkbox"/> Sócol/Lindar |
| <input type="checkbox"/> Dipòsit | <input type="checkbox"/> Repavimentació | <input type="checkbox"/> Arrassament | <input type="checkbox"/> Solera de llar |
| <input type="checkbox"/> Farciment | <input type="checkbox"/> Superficial | <input type="checkbox"/> Pilastra | <input type="checkbox"/> Graves/terres naturals |

Elements coordinats (indicar x, y i z)

Mostres

- Antracologia Carpologia Fauna Ictiofauna Malacologia Sediment

Plantes nº

PT004

Seccions nº

Fotografies nº

TPQ

TAQ

Fase

Romà

Criteris de datació

- Ceràmica Estratigrafia Metall

Autor/s David Garcia i Rubert

Data

267XI/2000

Revisió de la fitxa Autor/s

Data

Jaciment Tipus UE Positiva Negativa UE

Any Sector Zona/Habitació Fet

Fiabilitat Alta Baixa Regular Nul·la Z sup.

Composició Heterogènia Homogènia Estructura Compacta Flonja Z inf.

Format per Argiles Llims Blocs de pedra Conglomerat nat.
 Còdols Sorres Ceràmica Ferro
 Calç Graves Cendres Calcàries

Color Ataronjat Negre Marró clar Vermellós Groc Verd Beige
 Beige clar Marró Marró intens Ocre Gris Blanc

Inclusions antròpiques Cendres Ossos Troncs Blocs Malacologia
Equivalència amb Carbons Tovots Metalls Palla Frag.coberta
 Granes Calç Arrebossats Ceràmica Pondus

RELACIONS ESTRATIGRÀFIQUES

Se li adosa

S'adosa a

Cobert per

Cobreix a

Tallat per

Talla a

Perforat per

Perfora a

Farceix a


Farcit per

Se li entrega

S'entrega a

CROQUIS

Igual a



Descripció i interpretació arqueològica

Rasa de fonamentació del mur 1026. Retalla el signinum i el rudus de l'àmbit 2 per anar a buscar directament la roca mare. En direcció oest la roca mare fa una forta baixada, problema que solucionen amb l'acumulació de grans blocs de pedra per a fer una banquetta de fonamentació (1037) del mur 1026. S'ha d'acabar d'excavar.

Interpretació

- | | | | |
|---|--|---|---|
| <input type="checkbox"/> Anivell. terreny | <input type="checkbox"/> Incendi | <input type="checkbox"/> Prep. paviment | <input type="checkbox"/> Prep. de llar |
| <input type="checkbox"/> Bossada | <input type="checkbox"/> Abandonament | <input type="checkbox"/> Llar de foc simple | <input type="checkbox"/> Revestiment |
| <input type="checkbox"/> Canal de pedres | <input type="checkbox"/> Enderroc | <input type="checkbox"/> Marc de pedres | <input type="checkbox"/> Rudus |
| <input type="checkbox"/> Escala | <input type="checkbox"/> Amortit. feixa/altell | <input type="checkbox"/> Mur | <input type="checkbox"/> Esglaó |
| <input type="checkbox"/> Ocupació | <input type="checkbox"/> Reompliment | <input type="checkbox"/> Mur mitjaner | <input type="checkbox"/> Banqueta |
| <input type="checkbox"/> Forat de pal | <input type="checkbox"/> Al·luvions | <input type="checkbox"/> Mur de façana | <input type="checkbox"/> Safa. fonament. |
| <input type="checkbox"/> Contrafort | <input type="checkbox"/> Roca Mare | <input type="checkbox"/> Muralla | <input type="checkbox"/> Orifici |
| <input type="checkbox"/> Destrucció | <input type="checkbox"/> Paviment | <input type="checkbox"/> Niv. circulació | <input type="checkbox"/> Sócol/Llindar |
| <input type="checkbox"/> Dipòsit | <input type="checkbox"/> Repavimentació | <input type="checkbox"/> Arrassament | <input type="checkbox"/> Solera de llar |
| <input type="checkbox"/> Farciment | <input type="checkbox"/> Superficial | <input type="checkbox"/> Pilastra | <input type="checkbox"/> Graves/terres naturals |

Elements coordinats (indicar x, y i z)

--

Mostres

- Antracologia Carpologia Fauna Ictiofauna Malacologia Sediment

Plantes nº

PT014, PT006, PT011

Seccions nº

--

Fotografies nº

--

TPQ

--

TAQ

--

Fase

Àrab(?)

Criteris de datació

- Ceràmica Estratigrafia Metall

Autor/s David Garcia i Rubert

Data

27/XI/2000

Revisió de la fitxa Autor/s

--

Data

--

Jaciment Tipus UE Positiva Negativa UE

Any Sector Zona/Habitació Fet

Fiabilitat Alta Baixa Regular Nul·la Z sup.
Z inf.

Composició Heterogènia Homogènia Estructura Compacta Flonja

Format per Argiles Llims Blocs de pedra Conglomerat nat.
 Còdols Sorres Ceràmica Ferro
 Calç Graves Cendres Calcàries

Color Ataronjat Negre Marró clar Vermellós Groc Verd Beige
 Beige clar Marró Marró intens Ocre Gris Blanc

Inclusions antròpiques Cendres Ossos Troncs Blocs Malacologia
Equivalència amb Carbons Tovots Metalls Palla Frag.coberta
 Granes Calç Arrebossats Ceràmica Pondus

RELACIONS ESTRATIGRÀFIQUES

Se li adosa

S'adosa a

Cobert per

Cobreix a

Tallat per

Talla a

Perforat per

Perfora a

Farceix a

Farcit per

Se li entrega

S'entrega a

CROQUIS

Igual a

Descripció i interpretació arqueològica

Rasa est-oest de destrucció, realitzada possiblement de forma molt moderna, i amb gran agressivitat, amb el suport bastant evident d'una màquina tipus retroexcavadora o similar. Gran destrucció dels murs romans i àrabs

Interpretació

- | | | | |
|---|--|---|---|
| <input type="checkbox"/> Anivell. terreny | <input type="checkbox"/> Incendi | <input type="checkbox"/> Prep. paviment | <input type="checkbox"/> Prep. de llar |
| <input type="checkbox"/> Bossada | <input type="checkbox"/> Abandonament | <input type="checkbox"/> Llar de foc simple | <input type="checkbox"/> Revestiment |
| <input type="checkbox"/> Canal de pedres | <input type="checkbox"/> Enderroc | <input type="checkbox"/> Marc de pedres | <input type="checkbox"/> Rudus |
| <input type="checkbox"/> Escala | <input type="checkbox"/> Amortit. feixa/altell | <input type="checkbox"/> Mur | <input type="checkbox"/> Esglaó |
| <input type="checkbox"/> Ocupació | <input type="checkbox"/> Reompliment | <input type="checkbox"/> Mur mitjaner | <input type="checkbox"/> Banqueta |
| <input type="checkbox"/> Forat de pal | <input type="checkbox"/> Al·luvions | <input type="checkbox"/> Mur de façana | <input type="checkbox"/> Safa. fonament. |
| <input type="checkbox"/> Contrafort | <input type="checkbox"/> Roca Mare | <input type="checkbox"/> Muralla | <input type="checkbox"/> Orifici |
| <input type="checkbox"/> Destrucció | <input type="checkbox"/> Paviment | <input type="checkbox"/> Niv. circulació | <input type="checkbox"/> Sócol/Llindar |
| <input type="checkbox"/> Dipòsit | <input type="checkbox"/> Repavimentació | <input checked="" type="checkbox"/> Arrassament | <input type="checkbox"/> Solera de llar |
| <input type="checkbox"/> Farciment | <input type="checkbox"/> Superficial | <input type="checkbox"/> Pilastra | <input type="checkbox"/> Graves/terres naturals |

Elements coordinats (indicar x, y i z)

Mostres

- Antracologia Carpologia Fauna Ictiofauna Malacologia Sediment

Plantes nº

PT006, PT004, PT011

Seccions nº

Fotografies nº

TPQ

TAQ

Fase

Actual

Criteris de datació

- Ceràmica Estratigrafia Metall

Autor/s David Garcia i Rubert

Data

27/XI/2000

Revisió de la fitxa Autor/s

Data

Jaciment Tipus UE Positiva Negativa UE

Any Sector Zona/Habitació Fet

Fiabilitat Alta Baixa Regular Nul·la Z sup.

Composició Heterogènia Homogènia Estructura Compacta Flonja Z inf.

Format per Argiles Llims Blocs de pedra Conglomerat nat.
 Còdols Sorres Ceràmica Ferro
 Calç Graves Cendres Calcàries

Color Ataronjat Negre Marró clar Vermellós Groc Verd Beige
 Beige clar Marró Marró intens Ocre Gris Blanc

Inclusions antròpiques Cendres Ossos Troncs Blocs Malacologia
Equivalència amb Carbons Tovots Metalls Palla Frag.coberta
 Granes Calç Arrebossats Ceràmica Pondus

RELACIONS ESTRATIGRÀFIQUES

Se li adosa

S'adosa a

Cobert per

Cobreix a

Tallat per

Talla a

Perforat per

Perfora a

Farceix a


Farcit per

Se li entrega

S'entrega a

CROQUIS

Igual a



Descripció i interpretació arqueològica

Nivell d'opus signinum, associat al mur 1028. Cal acabr d'excavar.

Interpretació

- | | | | |
|---|--|---|---|
| <input type="checkbox"/> Anivell. terreny | <input type="checkbox"/> Incendi | <input type="checkbox"/> Prep. paviment | <input type="checkbox"/> Prep. de llar |
| <input type="checkbox"/> Bossada | <input type="checkbox"/> Abandonament | <input type="checkbox"/> Llar de foc simple | <input type="checkbox"/> Revestiment |
| <input type="checkbox"/> Canal de pedres | <input type="checkbox"/> Enderroc | <input type="checkbox"/> Marc de pedres | <input type="checkbox"/> Rudus |
| <input type="checkbox"/> Escala | <input type="checkbox"/> Amortit. feixa/altell | <input type="checkbox"/> Mur | <input type="checkbox"/> Esglaó |
| <input type="checkbox"/> Ocupació | <input type="checkbox"/> Reompliment | <input type="checkbox"/> Mur mitjaner | <input type="checkbox"/> Banqueta |
| <input type="checkbox"/> Forat de pal | <input type="checkbox"/> Al·luvions | <input type="checkbox"/> Mur de façana | <input type="checkbox"/> Safa. fonament. |
| <input type="checkbox"/> Contrafort | <input type="checkbox"/> Roca Mare | <input type="checkbox"/> Muralla | <input type="checkbox"/> Orifici |
| <input type="checkbox"/> Destrucció | <input checked="" type="checkbox"/> Paviment | <input type="checkbox"/> Niv. circulació | <input type="checkbox"/> Sócol/Llindar |
| <input type="checkbox"/> Dipòsit | <input type="checkbox"/> Repavimentació | <input type="checkbox"/> Arrassament | <input type="checkbox"/> Solera de llar |
| <input type="checkbox"/> Farciment | <input type="checkbox"/> Superficial | <input type="checkbox"/> Pilastra | <input type="checkbox"/> Graves/terres naturals |

Elements coordinats (indicar x, y i z)

--

Mostres

Antracologia Carpologia Fauna Ictiofauna Malacologia Sediment

Plantes n°

PT012

--

Seccions n°

--

Fotografies n°

--

TPQ

--

TAQ

--

Fase

Romà

Criteris de datació

Ceràmica Estratigrafia Metall

Autor/s David Garcia i Rubert

Data

27/XI/2000

Revisió de la fitxa Autor/s

--

Data

--

Jaciment Tipus UE Positiva Negativa UE

Any Sector Zona/Habitació Fet

Fiabilitat Alta Baixa Regular Nul·la Z sup.
Z inf.

Composició Heterogènia Homogènia Estructura Compacta Flonja

Format per Argiles Llims Blocs de pedra Conglomerat nat.
 Còdols Sorres Ceràmica Ferro
 Calç Graves Cendres Calcàries

Color Ataronjat Negre Marró clar Vermellós Groc Verd Beige
 Beige clar Marró Marró intens Ocre Gris Blanc

Inclusions antròpiques Cendres Ossos Troncs Blocs Malacologia
Equivalència amb
 Carbons Tovots Metalls Palla Frag.coberta
 Granes Calç Arrebossats Ceràmica Pondus

RELACIONS ESTRATIGRÀFIQUES

Se li adosa

S'adosa a

Cobert per

Cobreix a

Tallat per

Talla a

Perforat per

Perfora a

Farceix a


Farcit per

Se li entrega

S'entrega a

CROQUIS

Igual a



Descripció i interpretació arqueològica

Conjunt de pedres petites i mitjanes al voltant de 1003, lligades amb argila. Cal acabar d'excavar-ho, per a veure si té alguna cosa a veure amb 1026 i 1035. Podria ser un mur d'època àrab (?) bastant arrassat.

Interpretació

- | | | | |
|---|--|---|---|
| <input type="checkbox"/> Anivell. terreny | <input type="checkbox"/> Incendi | <input type="checkbox"/> Prep. paviment | <input type="checkbox"/> Prep. de llar |
| <input type="checkbox"/> Bossada | <input type="checkbox"/> Abandonament | <input type="checkbox"/> Llar de foc simple | <input type="checkbox"/> Revestiment |
| <input type="checkbox"/> Canal de pedres | <input type="checkbox"/> Enderroc | <input type="checkbox"/> Marc de pedres | <input type="checkbox"/> Rudus |
| <input type="checkbox"/> Escala | <input type="checkbox"/> Amortit. feixa/altell | <input checked="" type="checkbox"/> Mur | <input type="checkbox"/> Esglaó |
| <input type="checkbox"/> Ocupació | <input type="checkbox"/> Reompliment | <input type="checkbox"/> Mur mitjaner | <input type="checkbox"/> Banqueta |
| <input type="checkbox"/> Forat de pal | <input type="checkbox"/> Al·luvions | <input type="checkbox"/> Mur de façana | <input type="checkbox"/> Safa. fonament. |
| <input type="checkbox"/> Contrafort | <input type="checkbox"/> Roca Mare | <input type="checkbox"/> Muralla | <input type="checkbox"/> Orifici |
| <input type="checkbox"/> Destrucció | <input type="checkbox"/> Paviment | <input type="checkbox"/> Niv. circulació | <input type="checkbox"/> Sócol/Llindar |
| <input type="checkbox"/> Dipòsit | <input type="checkbox"/> Repavimentació | <input type="checkbox"/> Arrassament | <input type="checkbox"/> Solera de llar |
| <input type="checkbox"/> Farciment | <input type="checkbox"/> Superficial | <input type="checkbox"/> Pilastra | <input type="checkbox"/> Graves/terres naturals |

Elements coordinats (indicar x, y i z)

Mostres

- Antracologia Carpologia Fauna Ictiofauna Malacologia Sediment

Plantes n°

Seccions n°

Fotografies n°

TPQ

PT008

TAQ

Fase

Àrab(?)

Criteris de datació

- Ceràmica Estratigrafia Metall

Autor/s David Garcia i Rubert

Data

27/XI/2000

Revisió de la fitxa Autor/s

Data

Jaciment Tipus UE Positiva Negativa UE

Any Sector Zona/Habitació Fet

Fiabilitat Alta Baixa Regular Nul·la Z sup.
Z inf.

Composició Heterogènia Homogènia Estructura Compacta Flonja

Format per Argiles Llims Blocs de pedra Conglomerat nat.
 Còdols Sorres Ceràmica Ferro
 Calç Graves Cendres Calcàries

Color Ataronjat Negre Marró clar Vermellós Groc Verd Beige
 Beige clar Marró Marró intens Ocre Gris Blanc

Inclusions antròpiques Cendres Ossos Troncs Blocs Malacologia
Equivalència amb Carbons Tovots Metalls Palla Frag.coberta
 Granes Calç Arrebossats Ceràmica Pondus

RELACIONS ESTRATIGRÀFIQUES

Se li adosa

S'adosa a

Cobert per

Cobreix a

Tallat per

Talla a

Perforat per

Perfora a

Farceix a

Farcit per

Se li entrega

S'entrega a

CROQUIS

Igual a

Descripció i interpretació arqueològica

Acumulació de pedres grans i mitjanes. Mur de pedra de mitja i petit tamany, amb quatre pedres grans, calcàries, tot i que alguna és un fragment de morter de calç reutilitzat. Pedres lligades amb fang. Podria ser del darrer moment, i de fet podria estar alineat amb 1026. Cal acabar d'excavar-ho.

Interpretació

- | | | | |
|---|--|---|---|
| <input type="checkbox"/> Anivell. terreny | <input type="checkbox"/> Incendi | <input type="checkbox"/> Prep. paviment | <input type="checkbox"/> Prep. de llar |
| <input type="checkbox"/> Bossada | <input type="checkbox"/> Abandonament | <input type="checkbox"/> Llar de foc simple | <input type="checkbox"/> Revestiment |
| <input type="checkbox"/> Canal de pedres | <input type="checkbox"/> Enderroc | <input type="checkbox"/> Marc de pedres | <input type="checkbox"/> Rudus |
| <input type="checkbox"/> Escala | <input type="checkbox"/> Amortit. feixa/altell | <input checked="" type="checkbox"/> Mur | <input type="checkbox"/> Es glaó |
| <input type="checkbox"/> Ocupació | <input type="checkbox"/> Reompliment | <input type="checkbox"/> Mur mitjaner | <input type="checkbox"/> Banqueta |
| <input type="checkbox"/> Forat de pal | <input type="checkbox"/> Al·luvions | <input type="checkbox"/> Mur de façana | <input type="checkbox"/> Safa. fonament. |
| <input type="checkbox"/> Contrafort | <input type="checkbox"/> Roca Mare | <input type="checkbox"/> Muralla | <input type="checkbox"/> Orifici |
| <input type="checkbox"/> Destrucció | <input type="checkbox"/> Paviment | <input type="checkbox"/> Niv. circulació | <input type="checkbox"/> Sócol/Llindar |
| <input type="checkbox"/> Dipòsit | <input type="checkbox"/> Repavimentació | <input type="checkbox"/> Arrassament | <input type="checkbox"/> Solera de llar |
| <input type="checkbox"/> Farciment | <input type="checkbox"/> Superficial | <input type="checkbox"/> Pilastra | <input type="checkbox"/> Graves/terres naturals |

Elements coordinats (indicar x, y i z)

Mostres

- Antracologia Carpologia Fauna Ictiofauna Malacologia Sediment

Plantes nº

Seccions nº

Fotografies nº

TPQ

PT013

TAQ

Fase

Àrab(?)

Criteris de datació

- Ceràmica Estratigrafia Metall

Autor/s David Garcia i Rubert

Data

27/XI/2000

Revisió de la fitxa Autor/s

Data

Jaciment **Vil·la romana de la Carrova** Tipus UE Positiva Negativa UE **1036**

Any **1/2000** Sector **SECTOR 1** Zona/Habitació **A2** Fet

Fiabilitat Alta Baixa Regular Nul·la Z sup.

Composició Heterogènia Homogènia Estructura Compacta Flonja Z inf.

Format per Argiles Llims Blocs de pedra Conglomerat nat.
 Còdols Sorres Ceràmica Ferro
 Calç Graves Cendres Calcàries

Color Ataronjat Negre Marró clar Vermellós Groc Verd Beige
 Beige clar Marró Marró intens Ocre Gris Blanc

Inclusions antròpiques Cendres Ossos Troncs Blocs Malacologia
Equivalència amb Carbons Tovots Metalls Palla Frag.coberta
 Granes Calç Arrebossats Ceràmica Pondus

RELACIONS ESTRATIGRÀFIQUES

Se li adosa

S'adosa a

Cobert per **0/SUP, 1016**

Cobreix a

Tallat per

Talla a

Perforat per

Perfora a

Farceix a

Farcit per

Se li entrega

S'entrega a

CROQUIS

Igual a

Descripció i interpretació arqueològica

Paquet de coloració negra sota paviment de signinum. Per sota just de la preparació del signinum, damunt dels nivells naturals de la roca mare. Paquet d'argila, amb clares evidències d'haver patit el contacte del foc (terra negrosa-cendrosa), sembla que la ceràmica apareguda podria estar recremada. No està excavat del tot, cal completar en la propera campanya.

Interpretació

- | | | | |
|---|--|---|---|
| <input type="checkbox"/> Anivell. terreny | <input type="checkbox"/> Incendi | <input type="checkbox"/> Prep. paviment | <input type="checkbox"/> Prep. de llar |
| <input type="checkbox"/> Bossada | <input checked="" type="checkbox"/> Abandonament | <input type="checkbox"/> Llar de foc simple | <input type="checkbox"/> Revestiment |
| <input type="checkbox"/> Canal de pedres | <input type="checkbox"/> Enderroc | <input type="checkbox"/> Marc de pedres | <input type="checkbox"/> Rudus |
| <input type="checkbox"/> Escala | <input type="checkbox"/> Amortit. feixa/altell | <input type="checkbox"/> Mur | <input type="checkbox"/> Esglaó |
| <input type="checkbox"/> Ocupació | <input type="checkbox"/> Reompliment | <input type="checkbox"/> Mur mitjaner | <input type="checkbox"/> Banqueta |
| <input type="checkbox"/> Forat de pal | <input type="checkbox"/> Al·luvions | <input type="checkbox"/> Mur de façana | <input type="checkbox"/> Safa. fonament. |
| <input type="checkbox"/> Contrafort | <input type="checkbox"/> Roca Mare | <input type="checkbox"/> Muralla | <input type="checkbox"/> Orifici |
| <input type="checkbox"/> Destrucció | <input type="checkbox"/> Paviment | <input type="checkbox"/> Niv. circulació | <input type="checkbox"/> Sócol/Llindar |
| <input type="checkbox"/> Dipòsit | <input type="checkbox"/> Repavimentació | <input type="checkbox"/> Arrassament | <input type="checkbox"/> Solera de llar |
| <input type="checkbox"/> Farciment | <input type="checkbox"/> Superficial | <input type="checkbox"/> Pilastra | <input type="checkbox"/> Graves/terres naturals |

Elements coordinats (indicar x, y i z)

Mostres

- Antracologia Carpologia Fauna Ictiofauna Malacologia Sediment

Plantes nº

Seccions nº

Fotografies nº

TPQ

PT011

TAQ

Fase

Ibèric

Criteris de datació

- Ceràmica Estratigrafia Metall

Autor/s

Data

Revisió de la fitxa Autor/s

Data

Jaciment Tipus UE Positiva Negativa UE

Any Sector Zona/Habitació Fet

Fiabilitat Alta Baixa Regular Nul·la Z sup.

Composició Heterogènia Homogènia Estructura Compacta Flonja Z inf.

Format per Argiles Llims Blocs de pedra Conglomerat nat.
 Còdols Sorres Ceràmica Ferro
 Calç Graves Cendres Calcàries

Color Ataronjat Negre Marró clar Vermellós Groc Verd Beige
 Beige clar Marró Marró intens Ocre Gris Blanc

Inclusions antròpiques Cendres Ossos Troncs Blocs Malacologia
Equivalència amb Carbons Tovots Metalls Palla Frag.coberta
 Granes Calç Arrebossats Ceràmica Pondus

RELACIONS ESTRATIGRÀFIQUES

Se li adosa

S'adosa a

Cobert per

Cobreix a

Tallat per

Talla a

Perforat per

Perfora a

Farceix a

Farcit per

Se li entrega

S'entrega a

CROQUIS

Igual a

Descripció i interpretació arqueològica

Safata de fonamentació del mur 1026. Realitzada amb pedres de mitjà tamany, ajuda a salvar el desnivell de la roca mare i així poder falcar bé el mur. Cal acabar d'excavar

Interpretació

- | | | | |
|---|--|---|---|
| <input type="checkbox"/> Anivell. terreny | <input type="checkbox"/> Incendi | <input type="checkbox"/> Prep. paviment | <input type="checkbox"/> Prep. de llar |
| <input type="checkbox"/> Bossada | <input type="checkbox"/> Abandonament | <input type="checkbox"/> Llar de foc simple | <input type="checkbox"/> Revestiment |
| <input type="checkbox"/> Canal de pedres | <input type="checkbox"/> Enderroc | <input type="checkbox"/> Marc de pedres | <input type="checkbox"/> Rudus |
| <input type="checkbox"/> Escala | <input type="checkbox"/> Amortit. feixa/altell | <input type="checkbox"/> Mur | <input type="checkbox"/> Es glaó |
| <input type="checkbox"/> Ocupació | <input type="checkbox"/> Reompliment | <input type="checkbox"/> Mur mitjaner | <input type="checkbox"/> Banqueta |
| <input type="checkbox"/> Forat de pal | <input type="checkbox"/> Al·luvions | <input type="checkbox"/> Mur de façana | <input type="checkbox"/> Safa. fonament. |
| <input type="checkbox"/> Contrafort | <input type="checkbox"/> Roca Mare | <input type="checkbox"/> Muralla | <input type="checkbox"/> Orifici |
| <input type="checkbox"/> Destrucció | <input type="checkbox"/> Paviment | <input type="checkbox"/> Niv. circulació | <input type="checkbox"/> Sócol/Llindar |
| <input type="checkbox"/> Dipòsit | <input type="checkbox"/> Repavimentació | <input type="checkbox"/> Arrassament | <input type="checkbox"/> Solera de llar |
| <input type="checkbox"/> Farciment | <input type="checkbox"/> Superficial | <input type="checkbox"/> Pilastra | <input type="checkbox"/> Graves/terres naturals |

Elements coordinats (indicar x, y i z)

Mostres

- Antracologia Carpologia Fauna Ictiofauna Malacologia Sediment

Plantes nº

Seccions nº

Fotografies nº

TPQ

TAQ

Fase

Àrab(?)

Criteris de datació

- Ceràmica Estratigrafia Metall

Autor/s David Garcia i Rubert

Data

27/XI/2000

Revisió de la fitxa Autor/s

Data

Jaciment Tipus UE Positiva Negativa UE

Any Sector Zona/Habitació Fet

Fiabilitat Alta Baixa Regular Nul·la Z sup.
Z inf.

Composició Heterogènia Homogènia Estructura Compacta Flonja

Format per Argiles Llims Blocs de pedra Conglomerat nat.
 Còdols Sorres Ceràmica Ferro
 Calç Graves Cendres Calcàries

Color Ataronjat Negre Marró clar Vermellós Groc Verd Beige
 Beige clar Marró Marró intens Ocre Gris Blanc

Inclusions antròpiques Cendres Ossos Troncs Blocs Malacologia
Equivalència amb
 Carbons Tovots Metalls Palla Frag.coberta
 Granes Calç Arrebossats Ceràmica Pondus

RELACIONS ESTRATIGRÀFIQUES

Se li adosa

S'adosa a

Cobert per

Cobreix a

Tallat per

Talla a

Perforat per

Perfora a

Farceix a


Farcit per

Se li entrega

S'entrega a

CROQUIS

Igual a



Descripció i interpretació arqueològica

Marca clara d'una rella d'arada que ha ocasionat marques diverses i una forta empremta en diverses de les estructures de l'àmbit 2

Interpretació

- | | | | |
|---|--|---|---|
| <input type="checkbox"/> Anivell. terreny | <input type="checkbox"/> Incendi | <input type="checkbox"/> Prep. paviment | <input type="checkbox"/> Prep. de llar |
| <input type="checkbox"/> Bossada | <input type="checkbox"/> Abandonament | <input type="checkbox"/> Llar de foc simple | <input type="checkbox"/> Revestiment |
| <input type="checkbox"/> Canal de pedres | <input type="checkbox"/> Enderroc | <input type="checkbox"/> Marc de pedres | <input type="checkbox"/> Rudus |
| <input type="checkbox"/> Escala | <input type="checkbox"/> Amortit. feixa/altell | <input type="checkbox"/> Mur | <input type="checkbox"/> Esglaó |
| <input type="checkbox"/> Ocupació | <input type="checkbox"/> Reompliment | <input type="checkbox"/> Mur mitjaner | <input type="checkbox"/> Banqueta |
| <input type="checkbox"/> Forat de pal | <input type="checkbox"/> Al·luvions | <input type="checkbox"/> Mur de façana | <input type="checkbox"/> Safa. fonament. |
| <input type="checkbox"/> Contrafort | <input type="checkbox"/> Roca Mare | <input type="checkbox"/> Muralla | <input type="checkbox"/> Orifici |
| <input type="checkbox"/> Destrucció | <input type="checkbox"/> Paviment | <input type="checkbox"/> Niv. circulació | <input type="checkbox"/> Sócol/Llindar |
| <input type="checkbox"/> Dipòsit | <input type="checkbox"/> Repavimentació | <input checked="" type="checkbox"/> Arrassament | <input type="checkbox"/> Solera de llar |
| <input type="checkbox"/> Farciment | <input type="checkbox"/> Superficial | <input type="checkbox"/> Pilastra | <input type="checkbox"/> Graves/terres naturals |

Elements coordinats (indicar x, y i z)

--

Mostres

- Antracologia Carpologia Fauna Ictiofauna Malacologia Sediment

Plantes n°

PT001, PT011

Seccions n°

ST001

Fotografies n°

TPQ

TAQ

Fase

Actual

Criteris de datació

- Ceràmica Estratigrafia Metall

Autor/s David Garcia i Rubert

Data

20/X/2000

Revisió de la fitxa Autor/s

Data

Jaciment Tipus UE Positiva Negativa UE

Any Sector Zona/Habitació Fet

Fiabilitat Alta Baixa Regular Nul·la Z sup.
Z inf.

Composició Heterogènia Homogènia Estructura Compacta Flonja

Format per Argiles Llims Blocs de pedra Conglomerat nat.
 Còdols Sorres Ceràmica Ferro
 Calç Graves Cendres Calcàries


Color Ataronjat Negre Marró clar Vermellós Groc Verd Beige
 Beige clar Marró Marró intens Ocre Gris Blanc

Inclusions antròpiques Cendres Ossos Troncs Blocs Malacologia
Equivalència amb Carbons Tovots Metalls Palla Frag.coberta
 Granes Calç Arrebossats Ceràmica Pondus

RELACIONS ESTRATIGRÀFIQUES

Se li adosa S'adosa a
Cobert per Cobreix a
Tallat per Talla a
Perforat per Perfora a
Farceix a Farcit per
Se li entrega S'entrega a
Igual a

CROQUIS



Descripció i interpretació arqueològica

Marca clara d'una rella d'arada que ha ocasionat marques diverses i una forta empremta en diverses de les estructures de l'àmbit 2

Interpretació

- | | | | |
|---|--|---|---|
| <input type="checkbox"/> Anivell. terreny | <input type="checkbox"/> Incendi | <input type="checkbox"/> Prep. paviment | <input type="checkbox"/> Prep. de llar |
| <input type="checkbox"/> Bossada | <input type="checkbox"/> Abandonament | <input type="checkbox"/> Llar de foc simple | <input type="checkbox"/> Revestiment |
| <input type="checkbox"/> Canal de pedres | <input type="checkbox"/> Enderroc | <input type="checkbox"/> Marc de pedres | <input type="checkbox"/> Rudus |
| <input type="checkbox"/> Escala | <input type="checkbox"/> Amortit. feixa/altell | <input type="checkbox"/> Mur | <input type="checkbox"/> Esglaó |
| <input type="checkbox"/> Ocupació | <input type="checkbox"/> Reompliment | <input type="checkbox"/> Mur mitjaner | <input type="checkbox"/> Banqueta |
| <input type="checkbox"/> Forat de pal | <input type="checkbox"/> Al·luvions | <input type="checkbox"/> Mur de façana | <input type="checkbox"/> Safa. fonament. |
| <input type="checkbox"/> Contrafort | <input type="checkbox"/> Roca Mare | <input type="checkbox"/> Muralla | <input type="checkbox"/> Orifici |
| <input type="checkbox"/> Destrucció | <input type="checkbox"/> Paviment | <input type="checkbox"/> Niv. circulació | <input type="checkbox"/> Sócol/Llindar |
| <input type="checkbox"/> Dipòsit | <input type="checkbox"/> Repavimentació | <input checked="" type="checkbox"/> Arrassament | <input type="checkbox"/> Solera de llar |
| <input type="checkbox"/> Farciment | <input type="checkbox"/> Superficial | <input type="checkbox"/> Pilastra | <input type="checkbox"/> Graves/terres naturals |

Elements coordinats (indicar x, y i z)

--

Mostres

- Antracologia Carpologia Fauna Ictiofauna Malacologia Sediment

Plantes n°

PT001, PT011

Seccions n°

ST001

Fotografies n°

TPQ

TAQ

Fase

Actual

Criteris de datació

- Ceràmica Estratigrafia Metall

Autor/s David Garcia i Rubert

Data

20/X/2000

Revisió de la fitxa Autor/s

Data

Jaciment Tipus UE Positiva Negativa UE

Any Sector Zona/Habitació Fet

Fiabilitat Alta Baixa Regular Nul·la Z sup.

Composició Heterogènia Homogènia Estructura Compacta Flonja Z inf.

Format per Argiles Llims Blocs de pedra Conglomerat nat.
 Còdols Sorres Ceràmica Ferro
 Calç Graves Cendres Calcàries

Color Ataronjat Negre Marró clar Vermellós Groc Verd Beige
 Beige clar Marró Marró intens Ocre Gris Blanc

Inclusions antròpiques Cendres Ossos Troncs Blocs Malacologia
Equivalentència amb Carbons Tovots Metalls Palla Frag.coberta
 Granes Calç Arrebossats Ceràmica Pondus

RELACIONS ESTRATIGRÀFIQUES

Se li adosa

S'adosa a

Cobert per

Cobreix a

Tallat per

Talla a

Perforat per

Perfora a

Farceix a

Farcit per

Se li entrega

S'entrega a

CROQUIS

Igual a

Descripció i interpretació arqueològica

Marca clara d'una rella d'arada que ha ocasionat marques diverses i una forta empremta en diverses de les estructures de l'àmbit 2

Interpretació

- | | | | |
|---|--|---|---|
| <input type="checkbox"/> Anivell. terreny | <input type="checkbox"/> Incendi | <input type="checkbox"/> Prep. paviment | <input type="checkbox"/> Prep. de llar |
| <input type="checkbox"/> Bossada | <input type="checkbox"/> Abandonament | <input type="checkbox"/> Llar de foc simple | <input type="checkbox"/> Revestiment |
| <input type="checkbox"/> Canal de pedres | <input type="checkbox"/> Enderroc | <input type="checkbox"/> Marc de pedres | <input type="checkbox"/> Rudus |
| <input type="checkbox"/> Escala | <input type="checkbox"/> Amortit. feixa/altell | <input type="checkbox"/> Mur | <input type="checkbox"/> Esglaó |
| <input type="checkbox"/> Ocupació | <input type="checkbox"/> Reompliment | <input type="checkbox"/> Mur mitjaner | <input type="checkbox"/> Banqueta |
| <input type="checkbox"/> Forat de pal | <input type="checkbox"/> Al·luvions | <input type="checkbox"/> Mur de façana | <input type="checkbox"/> Safa. fonament. |
| <input type="checkbox"/> Contrafort | <input type="checkbox"/> Roca Mare | <input type="checkbox"/> Muralla | <input type="checkbox"/> Orifici |
| <input type="checkbox"/> Destrucció | <input type="checkbox"/> Paviment | <input type="checkbox"/> Niv. circulació | <input type="checkbox"/> Sócol/Llindar |
| <input type="checkbox"/> Dipòsit | <input type="checkbox"/> Repavimentació | <input checked="" type="checkbox"/> Arrassament | <input type="checkbox"/> Solera de llar |
| <input type="checkbox"/> Farciment | <input type="checkbox"/> Superficial | <input type="checkbox"/> Pilastra | <input type="checkbox"/> Graves/terres naturals |

Elements coordinats (indicar x, y i z)

Mostres

- Antracologia Carpologia Fauna Ictiofauna Malacologia Sediment

Plantes n°

PT001, PT011

Seccions n°

ST001

Fotografies n°

TPQ

TAQ

Fase

Actual

Criteris de datació

- Ceràmica Estratigrafia Metall

Autor/s David Garcia i Rubert

Data

20/X/2000

Revisió de la fitxa Autor/s

Data

Jaciment Tipus UE Positiva Negativa UE

Any Sector Zona/Habitació Fet

Fiabilitat Alta Baixa Regular Nul·la Z sup.

Composició Heterogènia Homogènia Estructura Compacta Flonja Z inf.

Format per Argiles Llims Blocs de pedra Conglomerat nat.
 Còdols Sorres Ceràmica Ferro
 Calç Graves Cendres Calcàries

Color Ataronjat Negre Marró clar Vermellós Groc Verd Beige
 Beige clar Marró Marró intens Ocre Gris Blanc

Inclusions antròpiques Cendres Ossos Troncs Blocs Malacologia
Equivalència amb Carbons Tovots Metalls Palla Frag.coberta
 Granes Calç Arrebossats Ceràmica Pondus

RELACIONS ESTRATIGRÀFIQUES

Se li adosa

S'adosa a

Cobert per

Cobreix a

Tallat per

Talla a

Perforat per

Perfora a

Farceix a

Farcit per

Se li entrega

S'entrega a

CROQUIS

Igual a

Descripció i interpretació arqueològica

Marca clara d'una rella d'arada que ha ocasionat marques diverses i una forta empremta en diverses de les estructures de l'àmbit 2

Interpretació

- | | | | |
|---|--|---|---|
| <input type="checkbox"/> Anivell. terreny | <input type="checkbox"/> Incendi | <input type="checkbox"/> Prep. paviment | <input type="checkbox"/> Prep. de llar |
| <input type="checkbox"/> Bossada | <input type="checkbox"/> Abandonament | <input type="checkbox"/> Llar de foc simple | <input type="checkbox"/> Revestiment |
| <input type="checkbox"/> Canal de pedres | <input type="checkbox"/> Enderroc | <input type="checkbox"/> Marc de pedres | <input type="checkbox"/> Rudus |
| <input type="checkbox"/> Escala | <input type="checkbox"/> Amortit. feixa/altell | <input type="checkbox"/> Mur | <input type="checkbox"/> Esglaó |
| <input type="checkbox"/> Ocupació | <input type="checkbox"/> Reompliment | <input type="checkbox"/> Mur mitjaner | <input type="checkbox"/> Banqueta |
| <input type="checkbox"/> Forat de pal | <input type="checkbox"/> Al·luvions | <input type="checkbox"/> Mur de façana | <input type="checkbox"/> Safa. fonament. |
| <input type="checkbox"/> Contrafort | <input type="checkbox"/> Roca Mare | <input type="checkbox"/> Muralla | <input type="checkbox"/> Orifici |
| <input type="checkbox"/> Destrucció | <input type="checkbox"/> Paviment | <input type="checkbox"/> Niv. circulació | <input type="checkbox"/> Sócol/Llindar |
| <input type="checkbox"/> Dipòsit | <input type="checkbox"/> Repavimentació | <input checked="" type="checkbox"/> Arrassament | <input type="checkbox"/> Solera de llar |
| <input type="checkbox"/> Farciment | <input type="checkbox"/> Superficial | <input type="checkbox"/> Pilastra | <input type="checkbox"/> Graves/terres naturals |

Elements coordinats (indicar x, y i z)

--

Mostres

- Antracologia Carpologia Fauna Ictiofauna Malacologia Sediment

Plantes n°

PT001, PT011

Seccions n°

ST001

Fotografies n°

TPQ

TAQ

Fase

Actual

Criteris de datació

- Ceràmica Estratigrafia Metall

Autor/s David Garcia i Rubert

Data

20/X/2000

Revisió de la fitxa Autor/s

Data

Jaciment Tipus UE Positiva Negativa UE

Any Sector Zona/Habitació Fet

Fiabilitat Alta Baixa Regular Nul·la Z sup.
Z inf.

Composició Heterogènia Homogènia Estructura Compacta Flonja

Format per Argiles Llims Blocs de pedra Conglomerat nat.
 Còdols Sorres Ceràmica Ferro
 Calç Graves Cendres Calcàries

Color Ataronjat Negre Marró clar Vermellós Groc Verd Beige
 Beige clar Marró Marró intens Ocre Gris Blanc

Inclusions antròpiques Cendres Ossos Troncs Blocs Malacologia
Equivalència amb
 Carbons Tovots Metalls Palla Frag.coberta
 Granes Calç Arrebossats Ceràmica Pondus

RELACIONS ESTRATIGRÀFIQUES

Se li adosa

S'adosa a

Cobert per

Cobreix a

Tallat per

Talla a

Perforat per

Perfora a

Farceix a

Farcit per

Se li entrega

S'entrega a

CROQUIS

Igual a

Descripció i interpretació arqueològica

Signinum exterior a l'àmbit 2

Interpretació

- | | | | |
|---|--|---|---|
| <input type="checkbox"/> Anivell. terreny | <input type="checkbox"/> Incendi | <input type="checkbox"/> Prep. paviment | <input type="checkbox"/> Prep. de llar |
| <input type="checkbox"/> Bossada | <input type="checkbox"/> Abandonament | <input type="checkbox"/> Llar de foc simple | <input type="checkbox"/> Revestiment |
| <input type="checkbox"/> Canal de pedres | <input type="checkbox"/> Enderroc | <input type="checkbox"/> Marc de pedres | <input type="checkbox"/> Rudus |
| <input type="checkbox"/> Escala | <input type="checkbox"/> Amortit. feixa/altell | <input type="checkbox"/> Mur | <input type="checkbox"/> Es glaó |
| <input type="checkbox"/> Ocupació | <input type="checkbox"/> Reompliment | <input type="checkbox"/> Mur mitjaner | <input type="checkbox"/> Banqueta |
| <input type="checkbox"/> Forat de pal | <input type="checkbox"/> Al·luvions | <input type="checkbox"/> Mur de façana | <input type="checkbox"/> Safa. fonament. |
| <input type="checkbox"/> Contrafort | <input type="checkbox"/> Roca Mare | <input type="checkbox"/> Muralla | <input type="checkbox"/> Orifici |
| <input type="checkbox"/> Destrucció | <input checked="" type="checkbox"/> Paviment | <input type="checkbox"/> Niv. circulació | <input type="checkbox"/> Sócol/Llindar |
| <input type="checkbox"/> Dipòsit | <input type="checkbox"/> Repavimentació | <input type="checkbox"/> Arrassament | <input type="checkbox"/> Solera de llar |
| <input type="checkbox"/> Farciment | <input type="checkbox"/> Superficial | <input type="checkbox"/> Pilastra | <input type="checkbox"/> Graves/terres naturals |

Elements coordinats (indicar x, y i z)

--

Mostres

- Antracologia Carpologia Fauna Ictiofauna Malacologia Sediment

Plantes n° PT004	Seccions n°	Fotografies n°	TPQ
			TAQ
			Fase Romà

- Criteris de datació** Ceràmica Estratigrafia Metall

Autor/s David Garcia i Rubert **Data** 26/XI/2000

Revisió de la fitxa **Autor/s** **Data**

Jaciment Tipus UE Positiva Negativa UE

Any Sector Zona/Habitació Fet

Fiabilitat Alta Baixa Regular Nul·la Z sup.

Composició Heterogènia Homogènia Estructura Compacta Flonja Z inf.

Format per Argiles Llims Blocs de pedra Conglomerat nat.
 Còdols Sorres Ceràmica Ferro
 Calç Graves Cendres Calcàries

Color Ataronjat Negre Marró clar Vermellós Groc Verd Beige
 Beige clar Marró Marró intens Ocre Gris Blanc

Inclusions antròpiques Cendres Ossos Troncs Blocs Malacologia
Equivalència amb
 Carbons Tovots Metalls Palla Frag.coberta
 Granes Calç Arrebossats Ceràmica Pondus

RELACIONS ESTRATIGRÀFIQUES

Se li adosa

S'adosa a

Cobert per

Cobreix a

Tallat per

Talla a

Perforat per

Perfora a

Farceix a

Farcit per

Se li entrega

S'entrega a

CROQUIS

Igual a

Descripció i interpretació arqueològica

Tan sols s'ha començat a excavar durant la campanya 1/2000. Apareix aparentment per sota de la UE1016, ben a tocar del marge de pagès modern. Per les seves característiques aparents possiblement es tractarà d'un nivell de farciment, potser assimilable a la UE 2041 en A3

Interpretació

- | | | | |
|---|--|---|---|
| <input type="checkbox"/> Anivell. terreny | <input type="checkbox"/> Incendi | <input type="checkbox"/> Prep. paviment | <input type="checkbox"/> Prep. de llar |
| <input type="checkbox"/> Bossada | <input type="checkbox"/> Abandonament | <input type="checkbox"/> Llar de foc simple | <input type="checkbox"/> Revestiment |
| <input type="checkbox"/> Canal de pedres | <input type="checkbox"/> Enderroc | <input type="checkbox"/> Marc de pedres | <input type="checkbox"/> Rudus |
| <input type="checkbox"/> Escala | <input type="checkbox"/> Amortit. feixa/altell | <input type="checkbox"/> Mur | <input type="checkbox"/> Esglaó |
| <input type="checkbox"/> Ocupació | <input type="checkbox"/> Reompliment | <input type="checkbox"/> Mur mitjaner | <input type="checkbox"/> Banqueta |
| <input type="checkbox"/> Forat de pal | <input type="checkbox"/> Al·luvions | <input type="checkbox"/> Mur de façana | <input type="checkbox"/> Safa. fonament. |
| <input type="checkbox"/> Contrafort | <input type="checkbox"/> Roca Mare | <input type="checkbox"/> Muralla | <input type="checkbox"/> Orifici |
| <input type="checkbox"/> Destrucció | <input type="checkbox"/> Paviment | <input type="checkbox"/> Niv. circulació | <input type="checkbox"/> Sócol/Llindar |
| <input type="checkbox"/> Dipòsit | <input type="checkbox"/> Repavimentació | <input type="checkbox"/> Arrassament | <input type="checkbox"/> Solera de llar |
| <input checked="" type="checkbox"/> Farciment | <input type="checkbox"/> Superficial | <input type="checkbox"/> Pilastra | <input type="checkbox"/> Graves/terres naturals |

Elements coordinats (indicar x, y i z)

Mostres

- Antracologia Carpologia Fauna Ictiofauna Malacologia Sediment

Plantes nº

Seccions nº

Fotografies nº

TPQ

TAQ

Fase

Criteris de datació

- Ceràmica Estratigrafia Metall

Autor/s David Garcia i Rubert

Data

XII/2000

Revisió de la fitxa Autor/s

Data

Jaciment Tipus UE Positiva Negativa UE

Any Sector Zona/Habitació Fet

Fiabilitat Alta Baixa Regular Nul·la Z sup.
Z inf.

Composició Heterogènia Homogènia Estructura Compacta Flonja

Format per Argiles Llims Blocs de pedra Conglomerat nat.
 Còdols Sorres Ceràmica Ferro
 Calç Graves Cendres Calcàries

Color Ataronjat Negre Marró clar Vermellós Groc Verd Beige
 Beige clar Marró Marró intens Ocre Gris Blanc

Inclusions antròpiques Cendres Ossos Troncs Blocs Malacologia
Equivalència amb Carbons Tovots Metalls Palla Frag.coberta
 Granes Calç Arrebossats Ceràmica Pondus

RELACIONS ESTRATIGRÀFIQUES

Se li adosa

S'adosa a

Cobert per

Cobreix a

Tallat per

Talla a

Perforat per

Perfora a

Farceix a

Farcit per

Se li entrega

S'entrega a

CROQUIS

Igual a

Descripció i interpretació arqueològica

Estructura argilosa, compacta, dura, heterogènia amb graves i blocs de pedra. Apareix abundant ceràmica trinxada. Presència de calç i argamasa procedent dels murs enderrocats. Presència de restes de metall, ploms i monedes com també d'ossos i rebocs pintats de color roig, i blanc

Interpretació

- | | | | |
|---|---|---|---|
| <input type="checkbox"/> Anivell. terreny | <input type="checkbox"/> Incendi | <input type="checkbox"/> Prep. paviment | <input type="checkbox"/> Prep. de llar |
| <input type="checkbox"/> Bossada | <input type="checkbox"/> Abandonament | <input type="checkbox"/> Llar de foc simple | <input type="checkbox"/> Revestiment |
| <input type="checkbox"/> Canal de pedres | <input checked="" type="checkbox"/> Enderroc | <input type="checkbox"/> Marc de pedres | <input type="checkbox"/> Rudus |
| <input type="checkbox"/> Escala | <input type="checkbox"/> Amortit. feixa/altell | <input type="checkbox"/> Mur | <input type="checkbox"/> Esglaó |
| <input type="checkbox"/> Ocupació | <input checked="" type="checkbox"/> Reompliment | <input type="checkbox"/> Mur mitjaner | <input type="checkbox"/> Banqueta |
| <input type="checkbox"/> Forat de pal | <input type="checkbox"/> Al·luvions | <input type="checkbox"/> Mur de façana | <input type="checkbox"/> Safa. fonament. |
| <input type="checkbox"/> Contrafort | <input type="checkbox"/> Roca Mare | <input type="checkbox"/> Muralla | <input type="checkbox"/> Orifici |
| <input type="checkbox"/> Destrucció | <input type="checkbox"/> Paviment | <input type="checkbox"/> Niv. circulació | <input type="checkbox"/> Sócol/Lindar |
| <input type="checkbox"/> Dipòsit | <input type="checkbox"/> Repavimentació | <input type="checkbox"/> Arrassament | <input type="checkbox"/> Solera de llar |
| <input type="checkbox"/> Farciment | <input type="checkbox"/> Superficial | <input type="checkbox"/> Pilastra | <input type="checkbox"/> Graves/terres naturals |

Elements coordinats (indicar x, y i z)

--

Mostres

- Antracologia Carpologia Fauna Ictiofauna Malacologia Sediment

Plantes n°

P2001, P2007

Seccions n°

S2001, S2004

Fotografies n°

TPQ

TAQ

Fase

Romà

Criteris de datació

- Ceràmica Estratigrafia Metall

Autor/s Tere Gilisbars/Pep Torres

Data

10/X/2000

Revisió de la fitxa Autor/s

Data

Jaciment Tipus UE Positiva Negativa UE

Any Sector Zona/Habitació Fet

Fiabilitat Alta Baixa Regular Nul·la Z sup.

Composició Heterogènia Homogènia Estructura Compacta Flonja Z inf.

Format per Argiles Llims Blocs de pedra Conglomerat nat.
 Còdols Sorres Ceràmica Ferro
 Calç Graves Cendres Calcàries

Color Ataronjat Negre Marró clar Vermellós Groc Verd Beige
 Beige clar Marró Marró intens Ocre Gris Blanc

Inclusions antròpiques Cendres Ossos Troncs Blocs Malacologia
Equivalència amb Carbons Tovots Metalls Palla Frag.coberta
 Granes Calç Arrebossats Ceràmica Pondus

RELACIONS ESTRATIGRÀFIQUES

Se li adosa

S'adosa a

Cobert per

Cobreix a

Tallat per

Talla a

Perforat per

Perfora a

Farceix a

Farcit per

Se li entrega

S'entrega a

CROQUIS

Igual a

Descripció i interpretació arqueològica

Mur oest de l'àmbit 1. Pendent de descripció degut als aiguats del mes d'octubre

Interpretació

- | | | | |
|---|--|---|---|
| <input type="checkbox"/> Anivell. terreny | <input type="checkbox"/> Incendi | <input type="checkbox"/> Prep. paviment | <input type="checkbox"/> Prep. de llar |
| <input type="checkbox"/> Bossada | <input type="checkbox"/> Abandonament | <input type="checkbox"/> Llar de foc simple | <input type="checkbox"/> Revestiment |
| <input type="checkbox"/> Canal de pedres | <input type="checkbox"/> Enderroc | <input type="checkbox"/> Marc de pedres | <input type="checkbox"/> Rudus |
| <input type="checkbox"/> Escala | <input type="checkbox"/> Amortit. feixa/altell | <input checked="" type="checkbox"/> Mur | <input type="checkbox"/> Esglaó |
| <input type="checkbox"/> Ocupació | <input type="checkbox"/> Reompliment | <input type="checkbox"/> Mur mitjaner | <input type="checkbox"/> Banqueta |
| <input type="checkbox"/> Forat de pal | <input type="checkbox"/> Al·luvions | <input type="checkbox"/> Mur de façana | <input type="checkbox"/> Safa. fonament. |
| <input type="checkbox"/> Contrafort | <input type="checkbox"/> Roca Mare | <input type="checkbox"/> Muralla | <input type="checkbox"/> Orifici |
| <input type="checkbox"/> Destrucció | <input type="checkbox"/> Paviment | <input type="checkbox"/> Niv. circulació | <input type="checkbox"/> Sócol/Lindar |
| <input type="checkbox"/> Dipòsit | <input type="checkbox"/> Repavimentació | <input type="checkbox"/> Arrassament | <input type="checkbox"/> Solera de llar |
| <input type="checkbox"/> Farciment | <input type="checkbox"/> Superficial | <input type="checkbox"/> Pilastra | <input type="checkbox"/> Graves/terres naturals |

Elements coordinats (indicar x, y i z)

Mostres

- Antracologia Carpologia Fauna Ictiofauna Malacologia Sediment

Plantes n°

P2001, P2002, P2003, P2004,
P2005, P2006, P2007

Seccions n°

S2003, S2004, S2005

Fotografies n°

TPQ

TAQ

Fase

Romà

Criteris de datació

- Ceràmica Estratigrafia Metall

Autor/s Tere Gilisbars/Pep Torres

Data

10/X/2000

Revisió de la fitxa Autor/s

Data

Jaciment Tipus UE Positiva Negativa UE

Any Sector Zona/Habitació Fet

Fiabilitat Alta Baixa Regular Nul·la Z sup.

Composició Heterogènia Homogènia Estructura Compacta Flonja Z inf.

Format per Argiles Llims Blocs de pedra Conglomerat nat.
 Còdols Sorres Ceràmica Ferro
 Calç Graves Cendres Calcàries

Color Ataronjat Negre Marró clar Vermellós Groc Verd Beige
 Beige clar Marró Marró intens Ocre Gris Blanc

Inclusions antròpiques Cendres Ossos Troncs Blocs Malacologia
Equivalència amb Carbons Tovots Metalls Palla Frag.coberta
 Granes Calç Arrebossats Ceràmica Pondus

RELACIONS ESTRATIGRÀFIQUES

Se li adosa

S'adosa a

Cobert per

Cobreix a

Tallat per

Talla a

Perforat per

Perfora a

Farceix a

Farcit per

Se li entrega

S'entrega a

CROQUIS

Igual a

Descripció i interpretació arqueològica

Mur nord de l'àmbit 1. Pendent de descripció degut als aiguats del mes d'octubre

Interpretació

- | | | | |
|---|--|---|---|
| <input type="checkbox"/> Anivell. terreny | <input type="checkbox"/> Incendi | <input type="checkbox"/> Prep. paviment | <input type="checkbox"/> Prep. de llar |
| <input type="checkbox"/> Bossada | <input type="checkbox"/> Abandonament | <input type="checkbox"/> Llar de foc simple | <input type="checkbox"/> Revestiment |
| <input type="checkbox"/> Canal de pedres | <input type="checkbox"/> Enderroc | <input type="checkbox"/> Marc de pedres | <input type="checkbox"/> Rudus |
| <input type="checkbox"/> Escala | <input type="checkbox"/> Amortit. feixa/altell | <input checked="" type="checkbox"/> Mur | <input type="checkbox"/> Esglaó |
| <input type="checkbox"/> Ocupació | <input type="checkbox"/> Reompliment | <input type="checkbox"/> Mur mitjaner | <input type="checkbox"/> Banqueta |
| <input type="checkbox"/> Forat de pal | <input type="checkbox"/> Al·luvions | <input type="checkbox"/> Mur de façana | <input type="checkbox"/> Safa. fonament. |
| <input type="checkbox"/> Contrafort | <input type="checkbox"/> Roca Mare | <input type="checkbox"/> Muralla | <input type="checkbox"/> Orifici |
| <input type="checkbox"/> Destrucció | <input type="checkbox"/> Paviment | <input type="checkbox"/> Niv. circulació | <input type="checkbox"/> Sócol/Llindar |
| <input type="checkbox"/> Dipòsit | <input type="checkbox"/> Repavimentació | <input type="checkbox"/> Arrassament | <input type="checkbox"/> Solera de llar |
| <input type="checkbox"/> Farciment | <input type="checkbox"/> Superficial | <input type="checkbox"/> Pilastra | <input type="checkbox"/> Graves/terres naturals |

Elements coordinats (indicar x, y i z)

--

Mostres

Antracologia Carpologia Fauna Ictiofauna Malacologia Sediment

Plantes n°	Seccions n°	Fotografies n°	TPQ
P2001, P2002, P2003, P2004, P2005, P2006, P2007	S2001, S2002		
			TAQ
			Fase Romà

Criteris de datació Ceràmica Estratigrafia Metall

Autor/s Tere Gilisbars/Pep Torres **Data** 10/X/2000

Revisió de la fitxa **Autor/s** **Data**

Jaciment Tipus UE Positiva Negativa UE

Any Sector Zona/Habitació Fet

Fiabilitat Alta Baixa Regular Nul·la Z sup.
Z inf.

Composició Heterogènia Homogènia Estructura Compacta Flonja

Format per Argiles Llims Blocs de pedra Conglomerat nat.
 Còdols Sorres Ceràmica Ferro
 Calç Graves Cendres Calcàries

Color Ataronjat Negre Marró clar Vermellós Groc Verd Beige
 Beige clar Marró Marró intens Ocre Gris Blanc

Inclusions antròpiques Cendres Ossos Troncs Blocs Malacologia
Equivalència amb
 Carbons Tovots Metalls Palla Frag.coberta
 Granes Calç Arrebossats Ceràmica Pondus

RELACIONS ESTRATIGRÀFIQUES

Se li adosa S'adosa a

Cobert per Cobreix a

Tallat per Talla a


Perforat per Perfora a

Farceix a Farcit per

Se li entrega S'entrega a

Igual a

CROQUIS



Descripció i interpretació arqueològica

Mur est de l'àmbit 1. Pendent de descripció degut als aiguats del mes d'octubre

Interpretació

- | | | | |
|---|--|---|---|
| <input type="checkbox"/> Anivell. terreny | <input type="checkbox"/> Incendi | <input type="checkbox"/> Prep. paviment | <input type="checkbox"/> Prep. de llar |
| <input type="checkbox"/> Bossada | <input type="checkbox"/> Abandonament | <input type="checkbox"/> Llar de foc simple | <input type="checkbox"/> Revestiment |
| <input type="checkbox"/> Canal de pedres | <input type="checkbox"/> Enderroc | <input type="checkbox"/> Marc de pedres | <input type="checkbox"/> Rudus |
| <input type="checkbox"/> Escala | <input type="checkbox"/> Amortit. feixa/altell | <input checked="" type="checkbox"/> Mur | <input type="checkbox"/> Esglaó |
| <input type="checkbox"/> Ocupació | <input type="checkbox"/> Reompliment | <input type="checkbox"/> Mur mitjaner | <input type="checkbox"/> Banqueta |
| <input type="checkbox"/> Forat de pal | <input type="checkbox"/> Al·luvions | <input type="checkbox"/> Mur de façana | <input type="checkbox"/> Safa. fonament. |
| <input type="checkbox"/> Contrafort | <input type="checkbox"/> Roca Mare | <input type="checkbox"/> Muralla | <input type="checkbox"/> Orifici |
| <input type="checkbox"/> Destrucció | <input type="checkbox"/> Paviment | <input type="checkbox"/> Niv. circulació | <input type="checkbox"/> Sócol/Llindar |
| <input type="checkbox"/> Dipòsit | <input type="checkbox"/> Repavimentació | <input type="checkbox"/> Arrassament | <input type="checkbox"/> Solera de llar |
| <input type="checkbox"/> Farciment | <input type="checkbox"/> Superficial | <input type="checkbox"/> Pilastra | <input type="checkbox"/> Graves/terres naturals |

Elements coordinats (indicar x, y i z)

--

Mostres

- Antracologia Carpologia Fauna Ictiofauna Malacologia Sediment

Plantes n°

P2001, P2002, P2003, P2004,
P2005

Seccions n°

S2003, S2004

Fotografies n°

--

TPQ

--

TAQ

--

Fase

Romà

Criteris de datació

- Ceràmica Estratigrafia Metall

Autor/s Tere Gilisbars/Pep Torres

Data

10/X/2000

Revisió de la fitxa Autor/s

--

Data

--

Jaciment Tipus UE Positiva Negativa UE

Any Sector Zona/Habitació Fet

Fiabilitat Alta Baixa Regular Nul·la Z sup.

Composició Heterogènia Homogènia Estructura Compacta Flonja Z inf.

Format per Argiles Llims Blocs de pedra Conglomerat nat.
 Còdols Sorres Ceràmica Ferro
 Calç Graves Cendres Calcàries

Color Ataronjat Negre Marró clar Vermellós Groc Verd Beige
 Beige clar Marró Marró intens Ocre Gris Blanc

Inclusions antròpiques Cendres Ossos Troncs Blocs Malacologia
Equivalència amb Carbons Tovots Metalls Palla Frag.coberta
 Granes Calç Arrebossats Ceràmica Pondus

RELACIONS ESTRATIGRÀFIQUES

Se li adosa

S'adosa a

Cobert per

Cobreix a

Tallat per

Talla a

Perforat per

Perfora a

Farceix a

Farcit per

Se li entrega

S'entrega a

CROQUIS

Igual a

Descripció i interpretació arqueològica

Mur sud de l'àmbit 1. Pendent de descripció degut als aiguats del mes d'octubre

Interpretació

- | | | | |
|---|--|---|---|
| <input type="checkbox"/> Anivell. terreny | <input type="checkbox"/> Incendi | <input type="checkbox"/> Prep. paviment | <input type="checkbox"/> Prep. de llar |
| <input type="checkbox"/> Bossada | <input type="checkbox"/> Abandonament | <input type="checkbox"/> Llar de foc simple | <input type="checkbox"/> Revestiment |
| <input type="checkbox"/> Canal de pedres | <input type="checkbox"/> Enderroc | <input type="checkbox"/> Marc de pedres | <input type="checkbox"/> Rudus |
| <input type="checkbox"/> Escala | <input type="checkbox"/> Amortit. feixa/altell | <input checked="" type="checkbox"/> Mur | <input type="checkbox"/> Esglaó |
| <input type="checkbox"/> Ocupació | <input type="checkbox"/> Reompliment | <input type="checkbox"/> Mur mitjaner | <input type="checkbox"/> Banqueta |
| <input type="checkbox"/> Forat de pal | <input type="checkbox"/> Al·luvions | <input type="checkbox"/> Mur de façana | <input type="checkbox"/> Safa. fonament. |
| <input type="checkbox"/> Contrafort | <input type="checkbox"/> Roca Mare | <input type="checkbox"/> Muralla | <input type="checkbox"/> Orifici |
| <input type="checkbox"/> Destrucció | <input type="checkbox"/> Paviment | <input type="checkbox"/> Niv. circulació | <input type="checkbox"/> Sócol/Llindar |
| <input type="checkbox"/> Dipòsit | <input type="checkbox"/> Repavimentació | <input type="checkbox"/> Arrassament | <input type="checkbox"/> Solera de llar |
| <input type="checkbox"/> Farciment | <input type="checkbox"/> Superficial | <input type="checkbox"/> Pilastra | <input type="checkbox"/> Graves/terres naturals |

Elements coordinats (indicar x, y i z)

--

Mostres

- Antracologia Carpologia Fauna Ictiofauna Malacologia Sediment

Plantes n°

P2001, P2002, P2003, P2004,
P2005, P2008

Seccions n°

S2001, S2002

Fotografies n°

--

TPQ

--

TAQ

--

Fase

Romà

Criteris de datació

- Ceràmica Estratigrafia Metall

Autor/s Tere Gilisbars/Pep Torres

Data

10/X/2000

Revisió de la fitxa Autor/s

--

Data

--

Jaciment Tipus UE Positiva Negativa UE

Any Sector Zona/Habitació Fet

Fiabilitat Alta Baixa Regular Nul·la Z sup.

Composició Heterogènia Homogènia Estructura Compacta Flonja Z inf.

Format per Argiles Llims Blocs de pedra Conglomerat nat.
 Còdols Sorres Ceràmica Ferro
 Calç Graves Cendres Calcàries


Color Ataronjat Negre Marró clar Vermellós Groc Verd Beige
 Beige clar Marró Marró intens Ocre Gris Blanc

Inclusions antròpiques Cendres Ossos Troncs Blocs Malacologia
 Equivalència amb Carbons Tovots Metalls Palla Frag.coberta
 Granes Calç Arrebossats Ceràmica Pondus

RELACIONS ESTRATIGRÀFIQUES

Se li adosa	<input type="text"/>	S'adosa a	<input type="text" value="2002, 2025, 2034"/>
Cobert per	<input type="text" value="2043, 2050, 2040, 0/SUP"/>	Cobreix a	<input type="text" value="1013"/>
Tallat per	<input type="text"/>	Talla a	<input type="text"/>
Perforat per	<input type="text"/>	Perfora a	<input type="text"/>
Farceix a	<input type="text"/>	Farcit per	<input type="text"/>
Se li entrega	<input type="text"/>	S'entrega a	<input type="text"/>
		Igual a	<input type="text"/>

CROQUIS



Descripció i interpretació arqueològica

En un principi va ser definit com el possible enderroc de l'àmbit 3. Posteriorment, els treballs d'excavació van permetre constatar que aquesta primera ue de l'àmbit no ocupava tota la seva superfície, sinó que tan sols es documentava en principi en el sector nord de l'habitació. És un nivell que en el sector nord de l'àmbit mostra una presència molt minsa de ceràmica. Nivell argil·lós, molt compacta, de gra molt fi i color groguenc. En els punts on no mostra actuacions antròpiques es pot confondre fàcilment amb una aportació de riu, característica que molt possiblement defineix el seu origen primigeni. Cal dir, en tot cas, que hem tingut algun problema amb la definició estratigràfica d'aquesta UE. En el sector nord de l'àmbit apareix molt pur, gairebé sense material, tot i que en algun punt mostra la presència de taques argil·loses vermelles i taronges puntuals i carbonets, típic dels nivells on s'ha produït una circulació o activitat humana. En canvi, en el sector sud de l'àmbit aquest nivell apareix molt i molt clapejat per aquest tipus de taques, mostrant una major activitat antròpica. El nivell descansa directament sobre la roca mare (1013). Per últim, cal dir que hi ha hagut alguna problemàtica pel que respecta a les bosses de material, però en general es poden considerar d'aquest nivell els materials pertanyents a l'ibèric tardà de les bosses que porten en les etiquetes el número d'ue 2006(m). Cal dir que totes les bosses de material que porten el número d'UE 2006 pertanyen al nivell 2041 (caldrà canviar les etiquetes). En resum, molt probablement es tracta d'un nivell d'origen natural sobre el qual es va desenvolupar algun tipus d'activitat en època ibèrica tardana.

Interpretació

- | | | | |
|--|--|---|---|
| <input type="checkbox"/> Anivell. terreny | <input type="checkbox"/> Incendi | <input type="checkbox"/> Prep. paviment | <input type="checkbox"/> Prep. de llar |
| <input type="checkbox"/> Bossada | <input type="checkbox"/> Abandonament | <input type="checkbox"/> Llar de foc simple | <input type="checkbox"/> Revestiment |
| <input type="checkbox"/> Canal de pedres | <input type="checkbox"/> Enderroc | <input type="checkbox"/> Marc de pedres | <input type="checkbox"/> Rudus |
| <input type="checkbox"/> Escala | <input type="checkbox"/> Amortit. feixa/altell | <input type="checkbox"/> Mur | <input type="checkbox"/> Esglaó |
| <input checked="" type="checkbox"/> Ocupació | <input type="checkbox"/> Reompliment | <input type="checkbox"/> Mur mitjaner | <input type="checkbox"/> Banqueta |
| <input type="checkbox"/> Forat de pal | <input type="checkbox"/> Al·luvions | <input type="checkbox"/> Mur de façana | <input type="checkbox"/> Safa. fonament. |
| <input type="checkbox"/> Contrafort | <input type="checkbox"/> Roca Mare | <input type="checkbox"/> Muralla | <input type="checkbox"/> Orifici |
| <input type="checkbox"/> Destrucció | <input type="checkbox"/> Paviment | <input type="checkbox"/> Niv. circulació | <input type="checkbox"/> Sócol/Llindar |
| <input type="checkbox"/> Dipòsit | <input type="checkbox"/> Repavimentació | <input type="checkbox"/> Arrassament | <input type="checkbox"/> Solera de llar |
| <input type="checkbox"/> Farciment | <input type="checkbox"/> Superficial | <input type="checkbox"/> Pilastra | <input type="checkbox"/> Graves/terres naturals |

Elements coordinats (indicar x, y i z)

Mostres

- Antracologia Carpologia Fauna Ictiofauna Malacologia Sediment

Plantes nº

P2001, P2002, P2003, P2004,
P2005, P2008

Seccions nº

S2003, S2004

Fotografies nº

TPQ

TAQ

Fase

Ibèric

Criteris de datació

- Ceràmica Estratigrafia Metall

Autor/s

Data

Revisió de la fitxa Autor/s

Data

Jaciment Tipus UE Positiva Negativa UE

Any Sector Zona/Habitació Fet

Fiabilitat Alta Baixa Regular Nul·la Z sup.

Composició Heterogènia Homogènia Estructura Compacta Flonja Z inf.


Format per Argiles Llims Blocs de pedra Conglomerat nat.
 Còdols Sorres Ceràmica Ferro
 Calç Graves Cendres Calcàries

Color Ataronjat Negre Marró clar Vermellós Groc Verd Beige
 Beige clar Marró Marró intens Ocre Gris Blanc

Inclusions antròpiques Cendres Ossos Troncs Blocs Malacologia
 Equivalència amb Carbons Tovots Metalls Palla Frag.coberta
 Granes Calç Arrebossats Ceràmica Pondus

RELACIONS ESTRATIGRÀFIQUES

Se li adosa	<input type="text"/>	S'adosa a	<input type="text"/>
Cobert per	<input type="text"/>	Cobreix a	<input type="text"/>
Tallat per	<input type="text"/>	Talla a	<input type="text"/>
Perforat per	<input type="text"/>	Perfora a	<input type="text"/>
Farceix a	<input type="text"/>	Farcit per	<input type="text" value="0/SUP"/>
Se li entrega	<input type="text"/>	S'entrega a	<input type="text"/>
CROQUIS		Igual a	<input type="text"/>



Descripció i interpretació arqueològica

Rasa realitzada durant el sondeig de l'any 1998. Destruïx diversos nivells de l'àmbit I

Interpretació

- | | | | |
|--|--|---|---|
| <input type="checkbox"/> Anivell. terreny | <input type="checkbox"/> Incendi | <input type="checkbox"/> Prep. paviment | <input type="checkbox"/> Prep. de llar |
| <input type="checkbox"/> Bossada | <input type="checkbox"/> Abandonament | <input type="checkbox"/> Llar de foc simple | <input type="checkbox"/> Revestiment |
| <input type="checkbox"/> Canal de pedres | <input type="checkbox"/> Enderroc | <input type="checkbox"/> Marc de pedres | <input type="checkbox"/> Rudus |
| <input type="checkbox"/> Escala | <input type="checkbox"/> Amortit. feixa/altell | <input type="checkbox"/> Mur | <input type="checkbox"/> Esglaó |
| <input type="checkbox"/> Ocupació | <input type="checkbox"/> Reompliment | <input type="checkbox"/> Mur mitjaner | <input type="checkbox"/> Banqueta |
| <input type="checkbox"/> Forat de pal | <input type="checkbox"/> Al·luvions | <input type="checkbox"/> Mur de façana | <input type="checkbox"/> Safa. fonament. |
| <input type="checkbox"/> Contrafort | <input type="checkbox"/> Roca Mare | <input type="checkbox"/> Muralla | <input type="checkbox"/> Orifici |
| <input checked="" type="checkbox"/> Destrucció | <input type="checkbox"/> Paviment | <input type="checkbox"/> Niv. circulació | <input type="checkbox"/> Sócol/Llindar |
| <input type="checkbox"/> Dipòsit | <input type="checkbox"/> Repavimentació | <input type="checkbox"/> Arrassament | <input type="checkbox"/> Solera de llar |
| <input type="checkbox"/> Farciment | <input type="checkbox"/> Superficial | <input type="checkbox"/> Pilastra | <input type="checkbox"/> Graves/terres naturals |

Elements coordinats (indicar x, y i z)

--

Mostres

- Antracologia Carpologia Fauna Ictiofauna Malacologia Sediment

Plantes n°

P2001, P2002, P2003, P2004,
P2005

Seccions n°

S2001, S2003, S2004

Fotografies n°

--

TPQ

TAQ

Fase

Actual

Criteris de datació

- Ceràmica Estratigrafia Metall

Autor/s David Garcia i Rubert

Data

19/X/2000

Revisió de la fitxa Autor/s

Data

Jaciment Tipus UE Positiva Negativa UE
 Any Sector Zona/Habitació Fet
 Fiabilitat Alta Baixa Regular Nul·la Z sup.
 Z inf.

Composició Heterogènia Homogènia Estructura Compacta Flonja

Format per Argiles Llims Blocs de pedra Conglomerat nat.
 Còdols Sorres Ceràmica Ferro
 Calç Graves Cendres Calcàries


Color Ataronjat Negre Marró clar Vermellós Groc Verd Beige
 Beige clar Marró Marró intens Ocre Gris Blanc

Inclusions antròpiques Cendres Ossos Troncs Blocs Malacologia
 Equivalència amb Carbons Tovots Metalls Palla Frag.coberta
 Granes Calç Arrebossats Ceràmica Pondus

RELACIONS ESTRATIGRÀFIQUES

Se li adosa	<input type="text"/>	S'adosa a	<input type="text" value="2033, 2029, 2003, 2028, 2002"/>
Cobert per	<input type="text" value="0/SUP"/>	Cobreix a	<input type="text"/>
Tallat per	<input type="text" value="2042"/>	Talla a	<input type="text"/>
Perforat per	<input type="text"/>	Perfora a	<input type="text"/>
Farceix a	<input type="text"/>	Farcit per	<input type="text"/>
Se li entrega	<input type="text"/>	S'entrega a	<input type="text"/>
		Igual a	<input type="text"/>

CROQUIS



Descripció i interpretació arqueològica

Aquesta UE va ser definida en un principi com un nivell d'enderroc de l'àmbit 6. El material d'aquesta UE podria tenir encara alguna inclusió del nivell superficial. Escassa presència de ceràmica. Apareix fauna, ceràmica feta a mà, ceràmica campaniana, comuna, ... S'hi ha trobat així mateix una plaqueta de bronze, tres monedes al costat del mur 2002 i una al centre de l'àmbit, així com tres claus grans. Degut a l'estat d'arrassament dels àmbits i els murs en general es fa difícil de precisar si aquest nivell cobria o no en el seu moment murs com, per exemple, 2002. Aquest aspecte és de vital importància, ja que és evident que en el cas d'alguns murs (p. e. 2002 i 2031, entre d'altres), aquests no funcionaven al mateix moment, i com aquests estan arrassats al mateix nivell no ha quedat evidències dels nivells que cobrien alguns d'aquests murs quan altres posteriors funcionaven: en aquest sentit, un d'aquest nivell que recobria alguns murs podria ser 2008 o no, o ser algun altre ja desaparegut. Aquest aspecte cal tenir-lo molt present a l'hora de dur a terme la interpretació de l'evolució estructural de l'edifici. En tot cas, el tipus de material documentat fins ara en el nivell 2008 fa pensar en un nivell de farciment, per tal de reomplir algun espai i pujar-lo per tal de construir un paviment en la seva part superior. Si això fos així, aquest nivell de paviment, pertanyent als darrers moments d'ocupació de l'edifici, hauria desaparegut.

Interpretació

- | | | | |
|---|--|---|---|
| <input type="checkbox"/> Anivell. terreny | <input type="checkbox"/> Incendi | <input type="checkbox"/> Prep. paviment | <input type="checkbox"/> Prep. de llar |
| <input type="checkbox"/> Bossada | <input type="checkbox"/> Abandonament | <input type="checkbox"/> Llar de foc simple | <input type="checkbox"/> Revestiment |
| <input type="checkbox"/> Canal de pedres | <input type="checkbox"/> Enderroc | <input type="checkbox"/> Marc de pedres | <input type="checkbox"/> Rudus |
| <input type="checkbox"/> Escala | <input type="checkbox"/> Amortit. feixa/altell | <input type="checkbox"/> Mur | <input type="checkbox"/> Esglaó |
| <input type="checkbox"/> Ocupació | <input type="checkbox"/> Reompliment | <input type="checkbox"/> Mur mitjaner | <input type="checkbox"/> Banqueta |
| <input type="checkbox"/> Forat de pal | <input type="checkbox"/> Al·luvions | <input type="checkbox"/> Mur de façana | <input type="checkbox"/> Safa. fonament. |
| <input type="checkbox"/> Contrafort | <input type="checkbox"/> Roca Mare | <input type="checkbox"/> Muralla | <input type="checkbox"/> Orifici |
| <input type="checkbox"/> Destrucció | <input type="checkbox"/> Paviment | <input type="checkbox"/> Niv. circulació | <input type="checkbox"/> Sócol/Llindar |
| <input type="checkbox"/> Dipòsit | <input type="checkbox"/> Repavimentació | <input type="checkbox"/> Arrassament | <input type="checkbox"/> Solera de llar |
| <input checked="" type="checkbox"/> Farciment | <input type="checkbox"/> Superficial | <input type="checkbox"/> Pilastra | <input type="checkbox"/> Graves/terres naturals |

Elements coordinats (indicar x, y i z)

--

Mostres

- Antracologia Carpologia Fauna Ictiofauna Malacologia Sediment

Plantes n°	Seccions n°	Fotografies n°	TPQ
P2001, P2002, P2003, P2004, P2005, P2005, P2006	S2001, S2002, S2005		
			TAQ
			Fase Romà

- Criteris de datació** Ceràmica Estratigrafia Metall

Autor/s Tere Gilisbars/Cinta Montañès **Data** 19/X/2000

Revisió de la fitxa **Autor/s** **Data**

Jaciment Tipus UE Positiva Negativa UE
 Any Sector Zona/Habitació Fet
 Fiabilitat Alta Baixa Regular Nul·la Z sup.
 Z inf.

Composició Heterogènia Homogènia Estructura Compacta Flonja
 Format per Argiles Llims Blocs de pedra Conglomerat nat.
 Còdols Sorres Ceràmica Ferro
 Calç Graves Cendres Calcàries

Color Ataronjat Negre Marró clar Vermellós Groc Verd Beige
 Beige clar Marró Marró intens Ocre Gris Blanc

Inclusions antròpiques Cendres Ossos Troncs Blocs Malacologia
 Equivalència amb Carbons Tovots Metalls Palla Frag.coberta
 Granes Calç Arrebossats Ceràmica Pondus

RELACIONS ESTRATIGRÀFIQUES

Se li adosa	<input type="text"/>	S'adosa a	<input type="text" value="2028, 2027, 2005, 2004"/>
Cobert per	<input type="text" value="0/SUP"/>	Cobreix a	<input type="text"/>
Tallat per	<input type="text"/>	Talla a	<input type="text"/>
Perforat per	<input type="text"/>	Perfora a	<input type="text"/>
Farceix a	<input type="text"/>	Farcit per	<input type="text"/>
Se li entrega	<input type="text"/>	S'entrega a	<input type="text"/>
		Igual a	<input type="text"/>

CROQUIS

Descripció i interpretació arqueològica

Nivell superior present en l'àmbit 4 després de la desaparició del nivell 0/SUP. Podria tenir encara alguna intrusió ceràmica del nivell superior. Pendent d'excavació.

Interpretació

- | | | | |
|---|--|---|---|
| <input type="checkbox"/> Anivell. terreny | <input type="checkbox"/> Incendi | <input type="checkbox"/> Prep. paviment | <input type="checkbox"/> Prep. de llar |
| <input type="checkbox"/> Bossada | <input type="checkbox"/> Abandonament | <input type="checkbox"/> Llar de foc simple | <input type="checkbox"/> Revestiment |
| <input type="checkbox"/> Canal de pedres | <input type="checkbox"/> Enderroc | <input type="checkbox"/> Marc de pedres | <input type="checkbox"/> Rudus |
| <input type="checkbox"/> Escala | <input type="checkbox"/> Amortit. feixa/altell | <input type="checkbox"/> Mur | <input type="checkbox"/> Esglaó |
| <input type="checkbox"/> Ocupació | <input type="checkbox"/> Reompliment | <input type="checkbox"/> Mur mitjaner | <input type="checkbox"/> Banqueta |
| <input type="checkbox"/> Forat de pal | <input type="checkbox"/> Al·luvions | <input type="checkbox"/> Mur de façana | <input type="checkbox"/> Safa. fonament. |
| <input type="checkbox"/> Contrafort | <input type="checkbox"/> Roca Mare | <input type="checkbox"/> Muralla | <input type="checkbox"/> Orifici |
| <input type="checkbox"/> Destrucció | <input type="checkbox"/> Paviment | <input type="checkbox"/> Niv. circulació | <input type="checkbox"/> Sócol/Llindar |
| <input type="checkbox"/> Dipòsit | <input type="checkbox"/> Repavimentació | <input type="checkbox"/> Arrassament | <input type="checkbox"/> Solera de llar |
| <input type="checkbox"/> Farciment | <input type="checkbox"/> Superficial | <input type="checkbox"/> Pilastra | <input type="checkbox"/> Graves/terres naturals |

Elements coordinats (indicar x, y i z)

Mostres

- Antracologia Carpologia Fauna Ictiofauna Malacologia Sediment

Plantes nº	Seccions nº	Fotografies nº	TPQ
P2001, P2002, P2003, P2004, P2005	S2003		
			TAQ
			Fase
			Romà

- Criteris de datació** Ceràmica Estratigrafia Metall

Autor/s Tere Gilisbars/Pep Torres **Data** 10/X/2000

Revisió de la fitxa **Autor/s** **Data**

Jaciment Tipus UE Positiva Negativa UE

Any Sector Zona/Habitació Fet

Fiabilitat Alta Baixa Regular Nul·la Z sup.

Composició Heterogènia Homogènia Estructura Compacta Flonja Z inf.

Format per Argiles Llims Blocs de pedra Conglomerat nat.
 Còdols Sorres Ceràmica Ferro
 Calç Graves Cendres Calcàries


Color Ataronjat Negre Marró clar Vermellós Groc Verd Beige
 Beige clar Marró Marró intens Ocre Gris Blanc

Inclusions antròpiques Cendres Ossos Troncs Blocs Malacologia
 Equivalència amb Carbons Tovots Metalls Palla Frag.coberta
 Granes Calç Arrebossats Ceràmica Pondus

RELACIONS ESTRATIGRÀFIQUES

Se li adosa	<input type="text"/>	S'adosa a	<input type="text" value="2005"/>
Cobert per	<input type="text" value="0/SUP"/>	Cobreix a	<input type="text"/>
Tallat per	<input type="text"/>	Talla a	<input type="text"/>
Perforat per	<input type="text"/>	Perfora a	<input type="text"/>
Farceix a	<input type="text"/>	Farcit per	<input type="text"/>
Se li entrega	<input type="text"/>	S'entrega a	<input type="text"/>
		Igual a	<input type="text"/>

CROQUIS



Descripció i interpretació arqueològica

Nivell superior present en la zona sud del sector, després de la desaparició del nivell 0/SUP. Zona exterior al que possiblement és estrictament l'edifici. Podria tenir encara alguna intrusió ceràmica del nivell superior. Pendent d'excavació

Interpretació

- | | | | |
|---|--|---|---|
| <input type="checkbox"/> Anivell. terreny | <input type="checkbox"/> Incendi | <input type="checkbox"/> Prep. paviment | <input type="checkbox"/> Prep. de llar |
| <input type="checkbox"/> Bossada | <input type="checkbox"/> Abandonament | <input type="checkbox"/> Llar de foc simple | <input type="checkbox"/> Revestiment |
| <input type="checkbox"/> Canal de pedres | <input type="checkbox"/> Enderroc | <input type="checkbox"/> Marc de pedres | <input type="checkbox"/> Rudus |
| <input type="checkbox"/> Escala | <input type="checkbox"/> Amortit. feixa/altell | <input type="checkbox"/> Mur | <input type="checkbox"/> Esglaó |
| <input type="checkbox"/> Ocupació | <input type="checkbox"/> Reompliment | <input type="checkbox"/> Mur mitjaner | <input type="checkbox"/> Banqueta |
| <input type="checkbox"/> Forat de pal | <input type="checkbox"/> Al·luvions | <input type="checkbox"/> Mur de façana | <input type="checkbox"/> Safa. fonament. |
| <input type="checkbox"/> Contrafort | <input type="checkbox"/> Roca Mare | <input type="checkbox"/> Muralla | <input type="checkbox"/> Orifici |
| <input type="checkbox"/> Destrucció | <input type="checkbox"/> Paviment | <input type="checkbox"/> Niv. circulació | <input type="checkbox"/> Sócol/Llindar |
| <input type="checkbox"/> Dipòsit | <input type="checkbox"/> Repavimentació | <input type="checkbox"/> Arrassament | <input type="checkbox"/> Solera de llar |
| <input type="checkbox"/> Farciment | <input type="checkbox"/> Superficial | <input type="checkbox"/> Pilastra | <input type="checkbox"/> Graves/terres naturals |

Elements coordinats (indicar x, y i z)

--

Mostres

- Antracologia Carpologia Fauna Ictiofauna Malacologia Sediment

Plantes n°

P2001, P2002, P2003, P2004,
P2005

Seccions n°

S2001

Fotografies n°

--

TPQ

--

TAQ

--

Fase

Romà

Criteris de datació

- Ceràmica Estratigrafia Metall

Autor/s Tere Gilisbars/Pep Torres

Data

10/X/2000

Revisió de la fitxa Autor/s

--

Data


--

Jaciment **Tipus UE** Positiva Negativa **UE**
Any **Sector** **Zona/Habitació** **Fet**
Fiabilitat Alta Baixa Regular Nul·la **Z sup.**
Composició Heterogènia Homogènia **Estructura** Compacta Flonja **Z inf.**
Format per Argiles Llims Blocs de pedra Conglomerat nat.
 Còdols Sorres Ceràmica Ferro
 Calç Graves Cendres Calcàries
Color Ataronjat Negre Marró clar Vermellós Groc Verd Beige
 Beige clar Marró Marró intens Ocre Gris Blanc

Inclusions antròpiques Cendres Ossos Troncs Blocs Malacologia
Equivalència amb Carbons Tovots Metalls Palla Frag.coberta
 Granes Calç Arrebossats Ceràmica Pondus

RELACIONS ESTRATIGRÀFIQUES

Se li adosa	<input type="text"/>	S'adosa a	<input type="text" value="2002, 2003, 2004, 2005, 2012"/>
Cobert per	<input type="text" value="2001"/>	Cobreix a	<input type="text" value="2013, 2017"/>
Tallat per	<input type="text"/>	Talla a	<input type="text"/>
Perforat per	<input type="text" value="2007"/>	Perfora a	<input type="text"/>
Farceix a	<input type="text"/>	Farcit per	<input type="text"/>
Se li entrega	<input type="text"/>	S'entrega a	<input type="text"/>
CROQUIS		Igual a	<input type="text"/>



Descripció i interpretació arqueològica

Nivell de farciment de textura argilosa, compacta, dura amb inclusions de calç, cendres i carbons. Presència abundant d'ossos, alguns cremats i bastant fragmentats. La ceràmica a la part superior apareix disposada en forma plana. S'hi localitzen restes de metall (claus) i vidres, com també ceràmica molt fragmentada. Possible nivell de pavimentació de terra piconada

Interpretació

- | | | | |
|---|---|---|---|
| <input type="checkbox"/> Anivell. terreny | <input type="checkbox"/> Incendi | <input type="checkbox"/> Prep. paviment | <input type="checkbox"/> Prep. de llar |
| <input type="checkbox"/> Bossada | <input type="checkbox"/> Abandonament | <input type="checkbox"/> Llar de foc simple | <input type="checkbox"/> Revestiment |
| <input type="checkbox"/> Canal de pedres | <input type="checkbox"/> Enderroc | <input type="checkbox"/> Marc de pedres | <input type="checkbox"/> Rudus |
| <input type="checkbox"/> Escala | <input type="checkbox"/> Amortit. feixa/altell | <input type="checkbox"/> Mur | <input type="checkbox"/> Esglaó |
| <input type="checkbox"/> Ocupació | <input checked="" type="checkbox"/> Reompliment | <input type="checkbox"/> Mur mitjaner | <input type="checkbox"/> Banqueta |
| <input type="checkbox"/> Forat de pal | <input type="checkbox"/> Al·luvions | <input type="checkbox"/> Mur de façana | <input type="checkbox"/> Safa. fonament. |
| <input type="checkbox"/> Contrafort | <input type="checkbox"/> Roca Mare | <input type="checkbox"/> Muralla | <input type="checkbox"/> Orifici |
| <input type="checkbox"/> Destrucció | <input type="checkbox"/> Paviment | <input type="checkbox"/> Niv. circulació | <input type="checkbox"/> Sócol/Llindar |
| <input type="checkbox"/> Dipòsit | <input type="checkbox"/> Repavimentació | <input type="checkbox"/> Arrassament | <input type="checkbox"/> Solera de llar |
| <input type="checkbox"/> Farciment | <input type="checkbox"/> Superficial | <input type="checkbox"/> Pilastra | <input type="checkbox"/> Graves/terres naturals |

Elements coordinats (indicar x, y i z)

--

Mostres

- Antracologia Carpologia Fauna Ictiofauna Malacologia Sediment

Plantes nº P2002	Seccions nº S2001, S2004	Fotografies nº	TPQ
			TAQ
			Fase
			Romà

- Criteris de datació** Ceràmica Estratigrafia Metall

Autor/s Tere Gilisbars/Pep Torres	Data 11/X/2000
Revisió de la fitxa Autor/s	Data

Jaciment Tipus UE Positiva Negativa UE
 Any Sector Zona/Habitació Fet
 Fiabilitat Alta Baixa Regular Nul·la Z sup.
 Z inf.

Composició Heterogènia Homogènia Estructura Compacta Flonja

Format per Argiles Llims Blocs de pedra Conglomerat nat.
 Còdols Sorres Ceràmica Ferro
 Calç Graves Cendres Calcàries


Color Ataronjat Negre Marró clar Vermellós Groc Verd Beige
 Beige clar Marró Marró intens Ocre Gris Blanc

Inclusions antròpiques Cendres Ossos Troncs Blocs Malacologia
 Equivalència amb Carbons Tovots Metalls Palla Frag.coberta
 Granes Calç Arrebossats Ceràmica Pondus

RELACIONS ESTRATIGRÀFIQUES

Se li adosa	<input type="text"/>	S'adosa a	<input type="text" value="2004, 2016, 2005"/>
Cobert per	<input type="text" value="2011"/>	Cobreix a	<input type="text"/>
Tallat per	<input type="text" value="2007"/>	Talla a	<input type="text"/>
Perforat per	<input type="text"/>	Perfora a	<input type="text"/>
Farceix a	<input type="text"/>	Farcit per	<input type="text"/>
Se li entrega	<input type="text"/>	S'entrega a	<input type="text"/>
		Igual a	<input type="text"/>

CROQUIS



Descripció i interpretació arqueològica

Paviment o, més probablement, petit esglaó de forma rectangular fet a partir de pedres lligades amb morter de calç. En algun moment determinat devia funcionar conjuntament amb el nivell de terra 2011, sense poder-se descartar que ja funcionés anteriorment amb altres nivells inferiors. Coincideix en la part més ample amb l'extensió de 2016. El morter de calç fa contacte amb 2015 pel mur 2005. 2012 està sobre el 2015 directament i la roca mare.

Interpretació

- | | | | |
|---|--|---|---|
| <input type="checkbox"/> Anivell. terreny | <input type="checkbox"/> Incendi | <input type="checkbox"/> Prep. paviment | <input type="checkbox"/> Prep. de llar |
| <input type="checkbox"/> Bossada | <input type="checkbox"/> Abandonament | <input type="checkbox"/> Llar de foc simple | <input type="checkbox"/> Revestiment |
| <input type="checkbox"/> Canal de pedres | <input type="checkbox"/> Enderroc | <input type="checkbox"/> Marc de pedres | <input type="checkbox"/> Rudus |
| <input type="checkbox"/> Escala | <input type="checkbox"/> Amortit. feixa/altell | <input type="checkbox"/> Mur | <input checked="" type="checkbox"/> Esglaó |
| <input type="checkbox"/> Ocupació | <input type="checkbox"/> Reompliment | <input type="checkbox"/> Mur mitjaner | <input type="checkbox"/> Banqueta |
| <input type="checkbox"/> Forat de pal | <input type="checkbox"/> Al·luvions | <input type="checkbox"/> Mur de façana | <input type="checkbox"/> Safa. fonament. |
| <input type="checkbox"/> Contrafort | <input type="checkbox"/> Roca Mare | <input type="checkbox"/> Muralla | <input type="checkbox"/> Orifici |
| <input type="checkbox"/> Destrucció | <input checked="" type="checkbox"/> Paviment | <input type="checkbox"/> Niv. circulació | <input type="checkbox"/> Sócol/Llindar |
| <input type="checkbox"/> Dipòsit | <input type="checkbox"/> Repavimentació | <input type="checkbox"/> Arrassament | <input type="checkbox"/> Solera de llar |
| <input type="checkbox"/> Farciment | <input type="checkbox"/> Superficial | <input type="checkbox"/> Pilastra | <input type="checkbox"/> Graves/terres naturals |

Elements coordinats (indicar x, y i z)

Mostres

- Antracologia Carpologia Fauna Ictiofauna Malacologia Sediment

Plantes nº

P2002, P2003

Seccions nº

S2003

Fotografies nº

TPQ

TAQ

Fase

Romà

Criteris de datació

- Ceràmica Estratigrafia Metall

Autor/s Tere Gilisbars/Pep Torres

Data

13/X/2000

Revisió de la fitxa Autor/s

Data

Jaciment Tipus UE Positiva Negativa UE

Any Sector Zona/Habitació Fet

Fiabilitat Alta Baixa Regular Nulla Z sup.
Z inf.

Composició Heterogènia Homogènia Estructura Compacta Flonja

Format per Argiles Llims Blocs de pedra Conglomerat nat.
 Còdols Sorres Ceràmica Ferro
 Calç Graves Cendres Calcàries


Color Ataronjat Negre Marró clar Vermellós Groc Verd Beige
 Beige clar Marró Marró intens Ocre Gris Blanc

Inclusions antròpiques Cendres Ossos Troncs Blocs Malacologia
Equivalència amb Carbons Tovots Metalls Palla Frag.coberta
 Granes Calç Arrebossats Ceràmica Pondus

RELACIONS ESTRATIGRÀFIQUES

Se li adosa S'adosa a
Cobert per Cobreix a
Tallat per Talla a
Perforat per Perfora a
Farceix a Farcit per
Se li entrega S'entrega a
Igual a

CROQUIS



Descripció i interpretació arqueològica

Nivell de pedres situades entròpicament per tal d'aconseguir l'anivellament de l'espai. Entre les pedres, presència de terra marró negrosa, molt compacta i argilosa (com una mena de fang impermeabilitzador), humida, amb inclusions de calç i carbons. S'hi localitzen alguns ossos i metalls. Per sota de les pedres hi trobem més terra. 2013 cobreix en part a 2014 per la part sud, mur 2005 i al basament oest 2017.

Interpretació

- | | | | |
|---|--|---|---|
| <input type="checkbox"/> Anivell. terreny | <input type="checkbox"/> Incendi | <input type="checkbox"/> Prep. paviment | <input type="checkbox"/> Prep. de llar |
| <input type="checkbox"/> Bossada | <input type="checkbox"/> Abandonament | <input type="checkbox"/> Llar de foc simple | <input type="checkbox"/> Revestiment |
| <input type="checkbox"/> Canal de pedres | <input type="checkbox"/> Enderroc | <input type="checkbox"/> Marc de pedres | <input type="checkbox"/> Rudus |
| <input type="checkbox"/> Escala | <input type="checkbox"/> Amortit. feixa/altell | <input type="checkbox"/> Mur | <input type="checkbox"/> Esglaó |
| <input type="checkbox"/> Ocupació | <input type="checkbox"/> Reompliment | <input type="checkbox"/> Mur mitjaner | <input type="checkbox"/> Banqueta |
| <input type="checkbox"/> Forat de pal | <input type="checkbox"/> Al·luvions | <input type="checkbox"/> Mur de façana | <input type="checkbox"/> Safa. fonament. |
| <input type="checkbox"/> Contrafort | <input type="checkbox"/> Roca Mare | <input type="checkbox"/> Muralla | <input type="checkbox"/> Orifici |
| <input type="checkbox"/> Destrucció | <input type="checkbox"/> Paviment | <input type="checkbox"/> Niv. circulació | <input type="checkbox"/> Sócol/Llindar |
| <input type="checkbox"/> Dipòsit | <input type="checkbox"/> Repavimentació | <input type="checkbox"/> Arrassament | <input type="checkbox"/> Solera de llar |
| <input type="checkbox"/> Farciment | <input type="checkbox"/> Superficial | <input type="checkbox"/> Pilastra | <input type="checkbox"/> Graves/terres naturals |

Elements coordinats (indicar x, y i z)

Mostres

- Antracologia Carpologia Fauna Ictiofauna Malacologia Sediment

Plantes nº

P2003

Seccions nº

S2001, S2004

Fotografies nº

TPQ

TAQ

Fase

Romà

Criteris de datació

- Ceràmica Estratigrafia Metall

Autor/s Tere Gilisbars/Pep Torres

Data

12/X/2000

Revisió de la fitxa Autor/s

Data

Jaciment **Vil·la romana de la Carrova** Tipus UE Positiva Negativa UE **2014**

Any **1/2000** Sector **SECTOR 2** Zona/Habitació **A1** Fet

Fiabilitat Alta Baixa Regular Nul·la Z sup.

Composició Heterogènia Homogènia Estructura Compacta Flonja Z inf.

Format per Argiles Llims Blocs de pedra Conglomerat nat.
 Còdols Sorres Ceràmica Ferro
 Calç Graves Cendres Calcàries

Color Ataronjat Negre Marró clar Vermellós Groc Verd Beige
 Beige clar Marró Marró intens Ocre Gris Blanc

Inclusions antròpiques Cendres Ossos Troncs Blocs Malacologia
 Equivalència amb Carbons Tovots Metalls Palla Frag.coberta
 Granes Calç Arrebossats Ceràmica Pondus

RELACIONS ESTRATIGRÀFIQUES

Se li adosa	<input type="text" value="2017, 2005"/>	S'adosa a	<input type="text"/>
Cobert per	<input type="text" value="2013"/>	Cobreix a	<input type="text"/>
Tallat per	<input type="text" value="2007"/>	Talla a	<input type="text" value="1013"/>
Perforat per	<input type="text"/>	Perfora a	<input type="text"/>
Farceix a	<input type="text"/>	Farcit per	<input type="text"/>
Se li entrega	<input type="text"/>	S'entrega a	<input type="text"/>
CROQUIS		Igual a	<input type="text"/>

Descripció i interpretació arqueològica

Retall a la roca natural (1013), un fort i evident retall horitzontal antròpic. Apareix en diversos punts del sector i serveix per a diversos propòsits, com per exemple en l'àmbit 1 com basament del mur 2005 o del nivell d'empedrat 2013. Conglomerat de grava

Interpretació

- | | | | |
|---|--|---|---|
| <input type="checkbox"/> Anivell. terreny | <input type="checkbox"/> Incendi | <input type="checkbox"/> Prep. paviment | <input type="checkbox"/> Prep. de llar |
| <input type="checkbox"/> Bossada | <input type="checkbox"/> Abandonament | <input type="checkbox"/> Llar de foc simple | <input type="checkbox"/> Revestiment |
| <input type="checkbox"/> Canal de pedres | <input type="checkbox"/> Enderroc | <input type="checkbox"/> Marc de pedres | <input type="checkbox"/> Rudus |
| <input type="checkbox"/> Escala | <input type="checkbox"/> Amortit. feixa/altell | <input type="checkbox"/> Mur | <input type="checkbox"/> Esglaó |
| <input type="checkbox"/> Ocupació | <input type="checkbox"/> Reompliment | <input type="checkbox"/> Mur mitjaner | <input type="checkbox"/> Banqueta |
| <input type="checkbox"/> Forat de pal | <input type="checkbox"/> Al·luvions | <input type="checkbox"/> Mur de façana | <input type="checkbox"/> Safa. fonament. |
| <input type="checkbox"/> Contrafort | <input type="checkbox"/> Roca Mare | <input type="checkbox"/> Muralla | <input type="checkbox"/> Orifici |
| <input type="checkbox"/> Destrucció | <input type="checkbox"/> Paviment | <input type="checkbox"/> Niv. circulació | <input type="checkbox"/> Sócol/Llindar |
| <input type="checkbox"/> Dipòsit | <input type="checkbox"/> Repavimentació | <input type="checkbox"/> Arrassament | <input type="checkbox"/> Solera de llar |
| <input type="checkbox"/> Farciment | <input type="checkbox"/> Superficial | <input type="checkbox"/> Pilastra | <input type="checkbox"/> Graves/terres naturals |

Elements coordinats (indicar x, y i z)

--

Mostres

- Antracologia Carpologia Fauna Ictiofauna Malacologia Sediment

Plantes nº

P2003, P2004, P2005

Seccions nº

S2001, S2003, S2004

Fotografies nº

TPQ

TAQ

Fase

Romà

Criteris de datació

- Ceràmica Estratigrafia Metall

Autor/s Tere Gilisbars/Pep Torres

Data

14/X/2000

Revisió de la fitxa Autor/s

Data

Jaciment Tipus UE Positiva Negativa UE

Any Sector Zona/Habitació Fet

Fiabilitat Alta Baixa Regular Nul·la Z sup.

Composició Heterogènia Homogènia Estructura Compacta Flonja Z inf.


Format per Argiles Llims Blocs de pedra Conglomerat nat.
 Còdols Sorres Ceràmica Ferro
 Calç Graves Cendres Calcàries

Color Ataronjat Negre Marró clar Vermellós Groc Verd Beige
 Beige clar Marró Marró intens Ocre Gris Blanc

Inclusions antròpiques Cendres Ossos Troncs Blocs Malacologia
 Equivalència amb Carbons Tovots Metalls Palla Frag.coberta
 Granes Calç Arrebossats Ceràmica Pondus

RELACIONS ESTRATIGRÀFIQUES

Se li adosa	<input type="text"/>	S'adosa a	<input type="text" value="2012, 2004, 2005"/>
Cobert per	<input type="text" value="2013, 2018, 2016"/>	Cobreix a	<input type="text" value="2022, 2023, 2014, 1013"/>
Tallat per	<input type="text"/>	Talla a	<input type="text"/>
Perforat per	<input type="text" value="2007"/>	Perfora a	<input type="text"/>
Farceix a	<input type="text"/>	Farcit per	<input type="text"/>
Se li entrega	<input type="text"/>	S'entrega a	<input type="text"/>
CROQUIS		Igual a	<input type="text"/>



Descripció i interpretació arqueològica

Segon nivell d'anivellament amb pedres, més petites respecte al primer anivellament 2013. Terra argilosa molt molla, compacta i flonja de color marró negrosa entre les pedres, i també per sota. Presència d'ossos i metalls però en poca quantitat. La ceràmica apareix molt trinxada.

Interpretació

- | | | | |
|---|--|---|---|
| <input type="checkbox"/> Anivell. terreny | <input type="checkbox"/> Incendi | <input type="checkbox"/> Prep. paviment | <input type="checkbox"/> Prep. de llar |
| <input type="checkbox"/> Bossada | <input type="checkbox"/> Abandonament | <input type="checkbox"/> Llar de foc simple | <input type="checkbox"/> Revestiment |
| <input type="checkbox"/> Canal de pedres | <input type="checkbox"/> Enderroc | <input type="checkbox"/> Marc de pedres | <input type="checkbox"/> Rudus |
| <input type="checkbox"/> Escala | <input type="checkbox"/> Amortit. feixa/altell | <input type="checkbox"/> Mur | <input type="checkbox"/> Esglaó |
| <input type="checkbox"/> Ocupació | <input type="checkbox"/> Reompliment | <input type="checkbox"/> Mur mitjaner | <input type="checkbox"/> Banqueta |
| <input type="checkbox"/> Forat de pal | <input type="checkbox"/> Al·luvions | <input type="checkbox"/> Mur de façana | <input type="checkbox"/> Safa. fonament. |
| <input type="checkbox"/> Contrafort | <input type="checkbox"/> Roca Mare | <input type="checkbox"/> Muralla | <input type="checkbox"/> Orifici |
| <input type="checkbox"/> Destrucció | <input type="checkbox"/> Paviment | <input type="checkbox"/> Niv. circulació | <input type="checkbox"/> Sócol/Llindar |
| <input type="checkbox"/> Dipòsit | <input type="checkbox"/> Repavimentació | <input type="checkbox"/> Arrassament | <input type="checkbox"/> Solera de llar |
| <input type="checkbox"/> Farciment | <input type="checkbox"/> Superficial | <input type="checkbox"/> Pilastra | <input type="checkbox"/> Graves/terres naturals |

Elements coordinats (indicar x, y i z)

Mostres

- Antracologia Carpologia Fauna Ictiofauna Malacologia Sediment

Plantes nº

P2004

Seccions nº

S2001, S2004

Fotografies nº

TPQ

TAQ

Fase

Romà

Criteris de datació

- Ceràmica Estratigrafia Metall

Autor/s Tere Gilisbars/Pep Torres

Data

13/X/2000

Revisió de la fitxa Autor/s

Data

Jaciment Tipus UE Positiva Negativa UE

Any Sector Zona/Habitació Fet

Fiabilitat Alta Baixa Regular Nul·la Z sup.

Composició Heterogènia Homogènia Estructura Compacta Flonja Z inf.

Format per Argiles Llims Blocs de pedra Conglomerat nat.
 Còdols Sorres Ceràmica Ferro
 Calç Graves Cendres Calcàries

Color Ataronjat Negre Marró clar Vermellós Groc Verd Beige
 Beige clar Marró Marró intens Ocre Gris Blanc

Inclusions antròpiques Cendres Ossos Troncs Blocs Malacologia
Equivalència amb Carbons Tovots Metalls Palla Frag.coberta
 Granes Calç Arrebossats Ceràmica Pondus

RELACIONS ESTRATIGRÀFIQUES

Se li adosa

S'adosa a

Cobert per

Cobreix a

Tallat per

Talla a

Perforat per

Perfora a

Farceix a


Farcit per

Se li entrega

S'entrega a

CROQUIS

Igual a



Descripció i interpretació arqueològica

Basament de llosa de sorrenca vermella sobre nivell 2015

Interpretació

- | | | | |
|---|--|--|---|
| <input type="checkbox"/> Anivell. terreny | <input type="checkbox"/> Incendi | <input checked="" type="checkbox"/> Prep. paviment | <input type="checkbox"/> Prep. de llar |
| <input type="checkbox"/> Bossada | <input type="checkbox"/> Abandonament | <input type="checkbox"/> Llar de foc simple | <input type="checkbox"/> Revestiment |
| <input type="checkbox"/> Canal de pedres | <input type="checkbox"/> Enderroc | <input type="checkbox"/> Marc de pedres | <input type="checkbox"/> Rudus |
| <input type="checkbox"/> Escala | <input type="checkbox"/> Amortit. feixa/altell | <input type="checkbox"/> Mur | <input type="checkbox"/> Esglaó |
| <input type="checkbox"/> Ocupació | <input type="checkbox"/> Reompliment | <input type="checkbox"/> Mur mitjaner | <input type="checkbox"/> Banqueta |
| <input type="checkbox"/> Forat de pal | <input type="checkbox"/> Al·luvions | <input type="checkbox"/> Mur de façana | <input type="checkbox"/> Safa. fonament. |
| <input type="checkbox"/> Contrafort | <input type="checkbox"/> Roca Mare | <input type="checkbox"/> Muralla | <input type="checkbox"/> Orifici |
| <input type="checkbox"/> Destrucció | <input type="checkbox"/> Paviment | <input type="checkbox"/> Niv. circulació | <input type="checkbox"/> Sócol/Llindar |
| <input type="checkbox"/> Dipòsit | <input type="checkbox"/> Repavimentació | <input type="checkbox"/> Arrassament | <input type="checkbox"/> Solera de llar |
| <input type="checkbox"/> Farciment | <input type="checkbox"/> Superficial | <input type="checkbox"/> Pilastra | <input type="checkbox"/> Graves/terres naturals |

Elements coordinats (indicar x, y i z)

--

Mostres

- Antracologia Carpologia Fauna Ictiofauna Malacologia Sediment

Plantes n° P2003, P2004, P2005	Seccions n° S2004	Fotografies n°	TPQ
			TAQ
			Fase Romà

- Criteris de datació** Ceràmica Estratigrafia Metall

Autor/s Tere Gilisbars/Pep Torres **Data** 13/X/2000


Revisió de la fitxa **Autor/s** **Data**

Jaciment **Tipus UE** Positiva Negativa **UE**
Any **Sector** **Zona/Habitació** **Fet**
Fiabilitat Alta Baixa Regular Nul·la **Z sup.**
Composició Heterogènia Homogènia **Estructura** Compacta Flonja **Z inf.**
Format per Argiles Llims Blocs de pedra Conglomerat nat.
 Còdols Sorres Ceràmica Ferro
 Calç Graves Cendres Calcàries
Color Ataronjat Negre Marró clar Vermellós Groc Verd Beige
 Beige clar Marró Marró intens Ocre Gris Blanc

Inclusions antròpiques Cendres Ossos Troncs Blocs Malacologia
Equivalència amb Carbons Tovots Metalls Palla Frag.coberta
 Granes Calç Arrebossats Ceràmica Pondus

RELACIONS ESTRATIGRÀFIQUES

Se li adosa	<input type="text"/>	S'adosa a	<input type="text" value="1013, 2013"/>
Cobert per	<input type="text" value="2003, 2017"/>	Cobreix a	<input type="text"/>
Tallat per	<input type="text"/>	Talla a	<input type="text"/>
Perforat per	<input type="text"/>	Perfora a	<input type="text"/>
Farceix a	<input type="text"/>	Farcit per	<input type="text"/>
Se li entrega	<input type="text"/>	S'entrega a	<input type="text"/>
CROQUIS		Igual a	<input type="text"/>



Descripció i interpretació arqueològica

Safata de fonamentació del mur 2002. Es situada al damunt de la roca natural (1013). Pedres de mitjà tamany d'origen calcari

Interpretació

- | | | | |
|---|--|---|---|
| <input type="checkbox"/> Anivell. terreny | <input type="checkbox"/> Incendi | <input type="checkbox"/> Prep. paviment | <input type="checkbox"/> Prep. de llar |
| <input type="checkbox"/> Bossada | <input type="checkbox"/> Abandonament | <input type="checkbox"/> Llar de foc simple | <input type="checkbox"/> Revestiment |
| <input type="checkbox"/> Canal de pedres | <input type="checkbox"/> Enderroc | <input type="checkbox"/> Marc de pedres | <input type="checkbox"/> Rudus |
| <input type="checkbox"/> Escala | <input type="checkbox"/> Amortit. feixa/altell | <input type="checkbox"/> Mur | <input type="checkbox"/> Esglaió |
| <input type="checkbox"/> Ocupació | <input type="checkbox"/> Reompliment | <input type="checkbox"/> Mur mitjaner | <input type="checkbox"/> Banqueta |
| <input type="checkbox"/> Forat de pal | <input type="checkbox"/> Al·luvions | <input type="checkbox"/> Mur de façana | <input type="checkbox"/> Safa. fonament. |
| <input type="checkbox"/> Contrafort | <input type="checkbox"/> Roca Mare | <input type="checkbox"/> Muralla | <input type="checkbox"/> Orifici |
| <input type="checkbox"/> Destrucció | <input type="checkbox"/> Paviment | <input type="checkbox"/> Niv. circulació | <input type="checkbox"/> Sócol/Llindar |
| <input type="checkbox"/> Dipòsit | <input type="checkbox"/> Repavimentació | <input type="checkbox"/> Arrassament | <input type="checkbox"/> Solera de llar |
| <input type="checkbox"/> Farciment | <input type="checkbox"/> Superficial | <input type="checkbox"/> Pilastra | <input type="checkbox"/> Graves/terres naturals |

Elements coordinats (indicar x, y i z)

--

Mostres

- Antracologia Carpologia Fauna Ictiofauna Malacologia Sediment

Plantes nº P2002, P2003	Seccions nº	Fotografies nº	TPQ
			TAQ
			Fase Romà

- Criteris de datació** Ceràmica Estratigrafia Metall

Autor/s Tere Gilisbars/Pep Torres	Data 13/X/2000
Revisió de la fitxa Autor/s	Data

Jaciment Tipus UE Positiva Negativa UE

Any Sector Zona/Habitació Fet

Fiabilitat Alta Baixa Regular Nul·la Z sup.

Composició Heterogènia Homogènia Estructura Compacta Flonja Z inf.

Format per Argiles Llims Blocs de pedra Conglomerat nat.
 Còdols Sorres Ceràmica Ferro
 Calç Graves Cendres Calcàries

Color Ataronjat Negre Marró clar Vermellós Groc Verd Beige
 Beige clar Marró Marró intens Ocre Gris Blanc

Inclusions antròpiques Cendres Ossos Troncs Blocs Malacologia
Equivalència amb Carbons Tovots Metalls Palla Frag.coberta
 Granes Calç Arrebossats Ceràmica Pondus

RELACIONS ESTRATIGRÀFIQUES

Se li adosa

S'adosa a

Cobert per

Cobreix a

Tallat per

Talla a

Perforat per

Perfora a

Farceix a

Farcit per

Se li entrega

S'entrega a

CROQUIS

Igual a

Descripció i interpretació arqueològica

Safata de fonamentació del mur 2003. Pedres de mitjà tamany d'origen calcari. Pendent d'excavació

Interpretació

- | | | | |
|---|--|---|---|
| <input type="checkbox"/> Anivell. terreny | <input type="checkbox"/> Incendi | <input type="checkbox"/> Prep. paviment | <input type="checkbox"/> Prep. de llar |
| <input type="checkbox"/> Bossada | <input type="checkbox"/> Abandonament | <input type="checkbox"/> Llar de foc simple | <input type="checkbox"/> Revestiment |
| <input type="checkbox"/> Canal de pedres | <input type="checkbox"/> Enderroc | <input type="checkbox"/> Marc de pedres | <input type="checkbox"/> Rudus |
| <input type="checkbox"/> Escala | <input type="checkbox"/> Amortit. feixa/altell | <input type="checkbox"/> Mur | <input type="checkbox"/> Esglaó |
| <input type="checkbox"/> Ocupació | <input type="checkbox"/> Reompliment | <input type="checkbox"/> Mur mitjaner | <input type="checkbox"/> Banqueta |
| <input type="checkbox"/> Forat de pal | <input type="checkbox"/> Al·luvions | <input type="checkbox"/> Mur de façana | <input type="checkbox"/> Safa. fonament. |
| <input type="checkbox"/> Contrafort | <input type="checkbox"/> Roca Mare | <input type="checkbox"/> Muralla | <input type="checkbox"/> Orifici |
| <input type="checkbox"/> Destrucció | <input type="checkbox"/> Paviment | <input type="checkbox"/> Niv. circulació | <input type="checkbox"/> Sócol/Llindar |
| <input type="checkbox"/> Dipòsit | <input type="checkbox"/> Repavimentació | <input type="checkbox"/> Arrassament | <input type="checkbox"/> Solera de llar |
| <input type="checkbox"/> Farciment | <input type="checkbox"/> Superficial | <input type="checkbox"/> Pilastra | <input type="checkbox"/> Graves/terres naturals |

Elements coordinats (indicar x, y i z)

--

Mostres

- Antracologia Carpologia Fauna Ictiofauna Malacologia Sediment

Plantes nº

P2004, P2005

Seccions nº

S2001

Fotografies nº

TPQ

TAQ

Fase

Romà

Criteris de datació

- Ceràmica Estratigrafia Metall

Autor/s Tere Gilisbars/Pep Torres

Data

13/X/2000

Revisió de la fitxa Autor/s

Data

Jaciment Tipus UE Positiva Negativa UE

Any Sector Zona/Habitació Fet

Fiabilitat Alta Baixa Regular Nul·la Z sup.

Composició Heterogènia Homogènia Estructura Compacta Flonja Z inf.

Format per Argiles Llims Blocs de pedra Conglomerat nat.
 Còdols Sorres Ceràmica Ferro
 Calç Graves Cendres Calcàries

Color Ataronjat Negre Marró clar Vermellós Groc Verd Beige
 Beige clar Marró Marró intens Ocre Gris Blanc

Inclusions antròpiques Cendres Ossos Troncs Blocs Malacologia
Equivalència amb Carbons Tovots Metalls Palla Frag.coberta
 Granes Calç Arrebossats Ceràmica Pondus

RELACIONS ESTRATIGRÀFIQUES

Se li adosa

S'adosa a

Cobert per

Cobreix a

Tallat per

Talla a

Perforat per

Perfora a

Farceix a

Farcit per

Se li entrega

S'entrega a

CROQUIS

Igual a

Descripció i interpretació arqueològica

Blocs de pedra alineats per la zona nord recolzats sobre un basament de lloses 2016. Molt probablement funciona com a un esglaó més, en relació directa amb l'ús que es fa de 2012. Presenta les pedres disposades amb cara vista pel cantó nord de l'estructura.

Interpretació

<input type="checkbox"/> Anivell. terreny	<input type="checkbox"/> Incendi	<input type="checkbox"/> Prep. paviment	<input type="checkbox"/> Prep. de llar
<input type="checkbox"/> Bossada	<input type="checkbox"/> Abandonament	<input type="checkbox"/> Llar de foc simple	<input type="checkbox"/> Revestiment
<input type="checkbox"/> Canal de pedres	<input type="checkbox"/> Enderroc	<input type="checkbox"/> Marc de pedres	<input type="checkbox"/> Rudus
<input type="checkbox"/> Escala	<input type="checkbox"/> Amortit. feixa/altell	<input type="checkbox"/> Mur	<input checked="" type="checkbox"/> Esglaó
<input type="checkbox"/> Ocupació	<input type="checkbox"/> Reompliment	<input type="checkbox"/> Mur mitjaner	<input type="checkbox"/> Banqueta
<input type="checkbox"/> Forat de pal	<input type="checkbox"/> Al·luvions	<input type="checkbox"/> Mur de façana	<input type="checkbox"/> Safa. fonament.
<input type="checkbox"/> Contrafort	<input type="checkbox"/> Roca Mare	<input type="checkbox"/> Muralla	<input type="checkbox"/> Orifici
<input type="checkbox"/> Destrucció	<input type="checkbox"/> Paviment	<input type="checkbox"/> Niv. circulació	<input type="checkbox"/> Sócol/Llindar
<input type="checkbox"/> Dipòsit	<input type="checkbox"/> Repavimentació	<input type="checkbox"/> Arrassament	<input type="checkbox"/> Solera de llar
<input type="checkbox"/> Farciment	<input type="checkbox"/> Superficial	<input type="checkbox"/> Pilastra	<input type="checkbox"/> Graves/terres naturals

Elements coordinats (indicar x, y i z)

Mostres

Antracologia Carpologia Fauna Ictiofauna Malacologia Sediment

Plantes nº P2002	Seccions nº S2001	Fotografies nº	TPQ
			TAQ
			Fase
			Romà

Criteris de datació Ceràmica Estratigrafia Metall

Autor/s Tere Gilisbars/Pep Torres **Data** 12/X/2000


Revisió de la fitxa **Autor/s** **Data**

Jaciment **Tipus UE** Positiva Negativa **UE**
Any **Sector** **Zona/Habitació** **Fet**
Fiabilitat Alta Baixa Regular Nul·la **Z sup.**
Composició Heterogènia Homogènia **Estructura** Compacta Flonja **Z inf.**
Format per Argiles Llims Blocs de pedra Conglomerat nat.
 Còdols Sorres Ceràmica Ferro
 Calç Graves Cendres Calcàries
Color Ataronjat Negre Marró clar Vermellós Groc Verd Beige
 Beige clar Marró Marró intens Ocre Gris Blanc

Inclusions antròpiques Cendres Ossos Troncs Blocs Malacologia
Equivalència amb Carbons Tovots Metalls Palla Frag.coberta
 Granes Calç Arrebossats Ceràmica Pondus

RELACIONS ESTRATIGRÀFIQUES

Se li adosa	<input type="text"/>	S'adosa a	<input type="text" value="2013, 2017"/>
Cobert per	<input type="text" value="2011"/>	Cobreix a	<input type="text"/>
Tallat per	<input type="text"/>	Talla a	<input type="text"/>
Perforat per	<input type="text"/>	Perfora a	<input type="text"/>
Farceix a	<input type="text"/>	Farcit per	<input type="text"/>
Se li entrega	<input type="text"/>	S'entrega a	<input type="text"/>
CROQUIS		Igual a	<input type="text"/>



Descripció i interpretació arqueològica

Blocs de pedra que estaven en contacte amb el basament 2017. Pedres anivellades, d'ús incert

Interpretació

- | | | | |
|---|--|--|---|
| <input type="checkbox"/> Anivell. terreny | <input type="checkbox"/> Incendi | <input checked="" type="checkbox"/> Prep. paviment | <input type="checkbox"/> Prep. de llar |
| <input type="checkbox"/> Bossada | <input type="checkbox"/> Abandonament | <input type="checkbox"/> Llar de foc simple | <input type="checkbox"/> Revestiment |
| <input type="checkbox"/> Canal de pedres | <input type="checkbox"/> Enderroc | <input type="checkbox"/> Marc de pedres | <input type="checkbox"/> Rudus |
| <input type="checkbox"/> Escala | <input type="checkbox"/> Amortit. feixa/altell | <input type="checkbox"/> Mur | <input type="checkbox"/> Esglaó |
| <input type="checkbox"/> Ocupació | <input type="checkbox"/> Reompliment | <input type="checkbox"/> Mur mitjaner | <input type="checkbox"/> Banqueta |
| <input type="checkbox"/> Forat de pal | <input type="checkbox"/> Al·luvions | <input type="checkbox"/> Mur de façana | <input type="checkbox"/> Safa. fonament. |
| <input type="checkbox"/> Contrafort | <input type="checkbox"/> Roca Mare | <input type="checkbox"/> Muralla | <input type="checkbox"/> Orifici |
| <input type="checkbox"/> Destrucció | <input checked="" type="checkbox"/> Paviment | <input type="checkbox"/> Niv. circulació | <input type="checkbox"/> Sócol/Llindar |
| <input type="checkbox"/> Dipòsit | <input type="checkbox"/> Repavimentació | <input type="checkbox"/> Arrassament | <input type="checkbox"/> Solera de llar |
| <input type="checkbox"/> Farciment | <input type="checkbox"/> Superficial | <input type="checkbox"/> Pilastra | <input type="checkbox"/> Graves/terres naturals |

Elements coordinats (indicar x, y i z)

Mostres

- Antracologia Carpologia Fauna Ictiofauna Malacologia Sediment

Plantes nº

Seccions nº

Fotografies nº

TPQ

IP2002

TAQ

Fase

Romà

Criteris de datació

- Ceràmica Estratigrafia Metall

Autor/s Tere Gilisbars/Pep Torres

Data

12/X/2000

Revisió de la fitxa Autor/s

Data

Jaciment Tipus UE Positiva Negativa UE

Any Sector Zona/Habitació Fet

Fiabilitat Alta Baixa Regular Nul·la Z sup.
Z inf.

Composició Heterogènia Homogènia Estructura Compacta Flonja

Format per Argiles Llims Blocs de pedra Conglomerat nat.
 Còdols Sorres Ceràmica Ferro
 Calç Graves Cendres Calcàries

Color Ataronjat Negre Marró clar Vermellós Groc Verd Beige
 Beige clar Marró Marró intens Ocre Gris Blanc

Inclusions antròpiques Cendres Ossos Troncs Blocs Malacologia
Equivalència amb
 Carbons Tovots Metalls Palla Frag.coberta
 Granes Calç Arrebossats Ceràmica Pondus

RELACIONS ESTRATIGRÀFIQUES

Se li adosa

S'adosa a

Cobert per

Cobreix a

Tallat per

Talla a

Perforat per

Perfora a

Farceix a

Farcit per

Se li entrega

S'entrega a

CROQUIS

Igual a

Descripció i interpretació arqueològica

Agrupació intencionada de petxines amb contacte amb el 2012 i el 2005 i amb 2014. Se li sobreposava el primer anivellament del terreny 2013. Terra flonja, argilosa i molt humida.

Interpretació

- | | | | |
|---|--|---|---|
| <input type="checkbox"/> Anivell. terreny | <input type="checkbox"/> Incendi | <input type="checkbox"/> Prep. paviment | <input type="checkbox"/> Prep. de llar |
| <input type="checkbox"/> Bossada | <input type="checkbox"/> Abandonament | <input type="checkbox"/> Llar de foc simple | <input type="checkbox"/> Revestiment |
| <input type="checkbox"/> Canal de pedres | <input type="checkbox"/> Enderroc | <input type="checkbox"/> Marc de pedres | <input type="checkbox"/> Rudus |
| <input type="checkbox"/> Escala | <input type="checkbox"/> Amortit. feixa/altell | <input type="checkbox"/> Mur | <input type="checkbox"/> Es glaó |
| <input type="checkbox"/> Ocupació | <input type="checkbox"/> Reompliment | <input type="checkbox"/> Mur mitjaner | <input type="checkbox"/> Banqueta |
| <input type="checkbox"/> Forat de pal | <input type="checkbox"/> Al·luvions | <input type="checkbox"/> Mur de façana | <input type="checkbox"/> Safa. fonament. |
| <input type="checkbox"/> Contrafort | <input type="checkbox"/> Roca Mare | <input type="checkbox"/> Muralla | <input type="checkbox"/> Orifici |
| <input type="checkbox"/> Destrucció | <input type="checkbox"/> Paviment | <input type="checkbox"/> Niv. circulació | <input type="checkbox"/> Sócol/Lindar |
| <input checked="" type="checkbox"/> Dipòsit | <input type="checkbox"/> Repavimentació | <input type="checkbox"/> Arrassament | <input type="checkbox"/> Solera de llar |
| <input type="checkbox"/> Farciment | <input type="checkbox"/> Superficial | <input type="checkbox"/> Pilastra | <input type="checkbox"/> Graves/terres naturals |

Elements coordinats (indicar x, y i z)

Mostres

- Antracologia Carpologia Fauna Ictiofauna Malacologia Sediment

Plantes nº P2004	Seccions nº	Fotografies nº	TPQ
			TAQ
			Fase Romà

- Criteris de datació** Ceràmica Estratigrafia Metall

Autor/s Tere Gilisbars/Pep Torres **Data** 14/X/2000

Revisió de la fitxa **Autor/s** **Data**

Jaciment Tipus UE Positiva Negativa UE

Any Sector Zona/Habitació Fet

Fiabilitat Alta Baixa Regular Nul·la Z sup.

Composició Heterogènia Homogènia Estructura Compacta Flonja Z inf.

Format per Argiles Llims Blocs de pedra Conglomerat nat.
 Còdols Sorres Ceràmica Ferro
 Calç Graves Cendres Calcàries

Color Ataronjat Negre Marró clar Vermellós Groc Verd Beige
 Beige clar Marró Marró intens Ocre Gris Blanc

Inclusions antròpiques Cendres Ossos Troncs Blocs Malacologia
Equivalència amb Carbons Tovots Metalls Palla Frag.coberta
 Granes Calç Arrebossats Ceràmica Pondus

RELACIONS ESTRATIGRÀFIQUES

Se li adosa

S'adosa a

Cobert per

Cobreix a

Tallat per

Talla a

Perforat per

Perfora a

Farceix a

Farcit per

Se li entrega

S'entrega a

CROQUIS

Igual a

Descripció i interpretació arqueològica

Paquet sedimentari limitat, o millor dit retallat, per 2023, 2024 i 2014. Terra argilosa molt flonja, barrejada amb ceràmica trencada. De color ocre marró, molt més clar que el 2015. La ceràmica apareix molt i molt fragmentada, documentant-se al menys la presència d'un fragment de ceràmica ibèrica, fet que fa pensar o bé en l'aportació de terres procedent d'altres indrets propers o bé, més probablement, l'existència d'un nivell ibèric anterior a les construccions.

Interpretació

- | | | | |
|---|---|---|---|
| <input type="checkbox"/> Anivell. terreny | <input type="checkbox"/> Incendi | <input type="checkbox"/> Prep. paviment | <input type="checkbox"/> Prep. de llar |
| <input type="checkbox"/> Bossada | <input type="checkbox"/> Abandonament | <input type="checkbox"/> Llar de foc simple | <input type="checkbox"/> Revestiment |
| <input type="checkbox"/> Canal de pedres | <input type="checkbox"/> Enderroc | <input type="checkbox"/> Marc de pedres | <input type="checkbox"/> Rudus |
| <input type="checkbox"/> Escala | <input type="checkbox"/> Amortit. feixa/altell | <input type="checkbox"/> Mur | <input type="checkbox"/> Esglaó |
| <input type="checkbox"/> Ocupació | <input checked="" type="checkbox"/> Reompliment | <input type="checkbox"/> Mur mitjaner | <input type="checkbox"/> Banqueta |
| <input type="checkbox"/> Forat de pal | <input type="checkbox"/> Al·luvions | <input type="checkbox"/> Mur de façana | <input type="checkbox"/> Safa. fonament. |
| <input type="checkbox"/> Contrafort | <input type="checkbox"/> Roca Mare | <input type="checkbox"/> Muralla | <input type="checkbox"/> Orifici |
| <input type="checkbox"/> Destrucció | <input type="checkbox"/> Paviment | <input type="checkbox"/> Niv. circulació | <input type="checkbox"/> Sócol/Lindar |
| <input type="checkbox"/> Dipòsit | <input type="checkbox"/> Repavimentació | <input type="checkbox"/> Arrassament | <input type="checkbox"/> Solera de llar |
| <input type="checkbox"/> Farciment | <input type="checkbox"/> Superficial | <input type="checkbox"/> Pilastra | <input type="checkbox"/> Graves/terres naturals |

Elements coordinats (indicar x, y i z)

--

Mostres

- Antracologia Carpologia Fauna Ictiofauna Malacologia Sediment

Plantes n° P2005	Seccions n° S2001	Fotografies n°	TPQ
			TAQ
			Fase
			Ibèric

- Criteris de datació** Ceràmica Estratigrafia Metall

Autor/s	Tere Gilisbars/Pep Torres	Data	14/X/2000
Revisió de la fitxa	Autor/s	Data	

Jaciment Tipus UE Positiva Negativa UE

Any Sector Zona/Habitació Fet

Fiabilitat Alta Baixa Regular Nul·la Z sup.

Composició Heterogènia Homogènia Estructura Compacta Flonja Z inf.

Format per Argiles Llims Blocs de pedra Conglomerat nat.
 Còdols Sorres Ceràmica Ferro
 Calç Graves Cendres Calcàries

Color Ataronjat Negre Marró clar Vermellós Groc Verd Beige
 Beige clar Marró Marró intens Ocre Gris Blanc

Inclusions antròpiques Cendres Ossos Troncs Blocs Malacologia
Equivalència amb Carbons Tovots Metalls Palla Frag.coberta
 Granes Calç Arrebossats Ceràmica Pondus

RELACIONS ESTRATIGRÀFIQUES

Se li adosa

S'adosa a

Cobert per

Cobreix a

Tallat per

Talla a

Perforat per

Perfora a

Farceix a

Farcit per

Se li entrega

S'entrega a

CROQUIS

Igual a

Descripció i interpretació arqueològica

Banqueta de morter de calç, que s'estructura a partir d'un marcat angle de 90° entre aquesta ue i els murs 2004 i 2003. En el forat que hi deixa s'insereix el reompliment 2022 entre aquesta la roca natural i els blocs de pedra del 2024. També podria ser, i és més probable, que els murs s'insereixen en un retall o rassa en el nivell 2022.

Interpretació

- | | | | |
|---|--|---|---|
| <input type="checkbox"/> Anivell. terreny | <input type="checkbox"/> Incendi | <input type="checkbox"/> Prep. paviment | <input type="checkbox"/> Prep. de llar |
| <input type="checkbox"/> Bossada | <input type="checkbox"/> Abandonament | <input type="checkbox"/> Llar de foc simple | <input type="checkbox"/> Revestiment |
| <input type="checkbox"/> Canal de pedres | <input type="checkbox"/> Enderroc | <input type="checkbox"/> Marc de pedres | <input type="checkbox"/> Rudus |
| <input type="checkbox"/> Escala | <input type="checkbox"/> Amortit. feixa/altell | <input type="checkbox"/> Mur | <input type="checkbox"/> Esglaó |
| <input type="checkbox"/> Ocupació | <input type="checkbox"/> Reompliment | <input type="checkbox"/> Mur mitjaner | <input type="checkbox"/> Banqueta |
| <input type="checkbox"/> Forat de pal | <input type="checkbox"/> Al·luvions | <input type="checkbox"/> Mur de façana | <input type="checkbox"/> Safa. fonament. |
| <input type="checkbox"/> Contrafort | <input type="checkbox"/> Roca Mare | <input type="checkbox"/> Muralla | <input type="checkbox"/> Orifici |
| <input type="checkbox"/> Destrucció | <input type="checkbox"/> Paviment | <input type="checkbox"/> Niv. circulació | <input type="checkbox"/> Sócol/Llindar |
| <input type="checkbox"/> Dipòsit | <input type="checkbox"/> Repavimentació | <input type="checkbox"/> Arrassament | <input type="checkbox"/> Solera de llar |
| <input type="checkbox"/> Farciment | <input type="checkbox"/> Superficial | <input type="checkbox"/> Pilastra | <input type="checkbox"/> Graves/terres naturals |

Elements coordinats (indicar x, y i z)

--

Mostres

- Antracologia Carpologia Fauna Ictiofauna Malacologia Sediment

Plantes n° P2005	Seccions n°	Fotografies n°	TPQ
			TAQ
			Fase Romà

- Criteris de datació** Ceràmica Estratigrafia Metall

Autor/s Tere Gilisbars/Pep Torres **Data** 14/X/2000


Revisió de la fitxa **Autor/s** **Data**

Jaciment **Tipus UE** Positiva Negativa **UE**
Any **Sector** **Zona/Habitació** **Fet**
Fiabilitat Alta Baixa Regular Nul·la **Z sup.**
Composició Heterogènia Homogènia **Estructura** Compacta Flonja **Z inf.**
Format per Argiles Llims Blocs de pedra Conglomerat nat.
 Còdols Sorres Ceràmica Ferro
 Calç Graves Cendres Calcàries
Color Ataronjat Negre Marró clar Vermellós Groc Verd Beige
 Beige clar Marró Marró intens Ocre Gris Blanc

Inclusions antròpiques Cendres Ossos Troncs Blocs Malacologia
Equivalència amb Carbons Tovots Metalls Palla Frag.coberta
 Granes Calç Arrebossats Ceràmica Pondus

RELACIONS ESTRATIGRÀFIQUES

Se li adosa	<input type="text"/>	S'adosa a	<input type="text" value="2016, 2022"/>
Cobert per	<input type="text" value="2015"/>	Cobreix a	<input type="text" value="1013"/>
Tallat per	<input type="text" value="2007"/>	Talla a	<input type="text"/>
Perforat per	<input type="text"/>	Perfora a	<input type="text"/>
Farceix a	<input type="text"/>	Farcit per	<input type="text"/>
Se li entrega	<input type="text"/>	S'entrega a	<input type="text"/>
CROQUIS		Igual a	<input type="text"/>



Descripció i interpretació arqueològica

Estructura de pedres grans situades potser per a contenir el reompliment 2022, tot i que no es descartable que pertanyin a alguna estructura relacionada amb el probable nivell ibèric 2022.

Interpretació

- | | | | |
|---|--|---|---|
| <input type="checkbox"/> Anivell. terreny | <input type="checkbox"/> Incendi | <input type="checkbox"/> Prep. paviment | <input type="checkbox"/> Prep. de llar |
| <input type="checkbox"/> Bossada | <input type="checkbox"/> Abandonament | <input type="checkbox"/> Llar de foc simple | <input type="checkbox"/> Revestiment |
| <input type="checkbox"/> Canal de pedres | <input type="checkbox"/> Enderroc | <input type="checkbox"/> Marc de pedres | <input type="checkbox"/> Rudus |
| <input type="checkbox"/> Escala | <input type="checkbox"/> Amortit. feixa/altell | <input type="checkbox"/> Mur | <input type="checkbox"/> Esglaó |
| <input checked="" type="checkbox"/> Ocupació | <input type="checkbox"/> Reompliment | <input type="checkbox"/> Mur mitjaner | <input type="checkbox"/> Banqueta |
| <input type="checkbox"/> Forat de pal | <input type="checkbox"/> Al·luvions | <input type="checkbox"/> Mur de façana | <input type="checkbox"/> Safa. fonament. |
| <input type="checkbox"/> Contrafort | <input type="checkbox"/> Roca Mare | <input type="checkbox"/> Muralla | <input type="checkbox"/> Orifici |
| <input type="checkbox"/> Destrucció | <input type="checkbox"/> Paviment | <input type="checkbox"/> Niv. circulació | <input type="checkbox"/> Sócol/Llindar |
| <input type="checkbox"/> Dipòsit | <input type="checkbox"/> Repavimentació | <input type="checkbox"/> Arrassament | <input type="checkbox"/> Solera de llar |
| <input checked="" type="checkbox"/> Farciment | <input type="checkbox"/> Superficial | <input type="checkbox"/> Pilastra | <input type="checkbox"/> Graves/terres naturals |

Elements coordinats (indicar x, y i z)

--

Mostres

- Antracologia Carpologia Fauna Ictiofauna Malacologia Sediment

Plantes nº

Seccions nº

Fotografies nº

TPQ

P2004

TAQ

Fase

Ibèric

Criteris de datació

- Ceràmica Estratigrafia Metall

Autor/s Tere Gilisbars/Pep Torres

Data

14/X/2000

Revisió de la fitxa Autor/s

Data

Jaciment Tipus UE Positiva Negativa UE

Any Sector Zona/Habitació Fet

Fiabilitat Alta Baixa Regular Nul·la Z sup. Z inf.

Composició Heterogènia Homogènia Estructura Compacta Flonja

Format per Argiles Llims Blocs de pedra Conglomerat nat.
 Còdols Sorres Ceràmica Ferro
 Calç Graves Cendres Calcàries


Color Ataronjat Negre Marró clar Vermellós Groc Verd Beige
 Beige clar Marró Marró intens Ocre Gris Blanc

Inclusions antròpiques Cendres Ossos Troncs Blocs Malacologia
Equivalència amb Carbons Tovots Metalls Palla Frag.coberta
 Granes Calç Arrebossats Ceràmica Pondus

RELACIONS ESTRATIGRÀFIQUES

Se li adosa S'adosa a
Cobert per Cobreix a
Tallat per Talla a
Perforat per Perfora a
Farceix a Farcit per
Se li entrega S'entrega a
Igual a

CROQUIS



Descripció i interpretació arqueològica

Orifici obert al mur est 2004 de l'àmbit 1, possiblement una entrada/sortida d'aigua al/des del dipòsit. Per la part superior interna la seva superfície apareix recremada, per causes incertes

Interpretació

- | | | | |
|---|--|---|---|
| <input type="checkbox"/> Anivell. terreny | <input type="checkbox"/> Incendi | <input type="checkbox"/> Prep. paviment | <input type="checkbox"/> Prep. de llar |
| <input type="checkbox"/> Bossada | <input type="checkbox"/> Abandonament | <input type="checkbox"/> Llar de foc simple | <input type="checkbox"/> Revestiment |
| <input type="checkbox"/> Canal de pedres | <input type="checkbox"/> Enderroc | <input type="checkbox"/> Marc de pedres | <input type="checkbox"/> Rudus |
| <input type="checkbox"/> Escala | <input type="checkbox"/> Amortit. feixa/altell | <input type="checkbox"/> Mur | <input type="checkbox"/> Esglaó |
| <input type="checkbox"/> Ocupació | <input type="checkbox"/> Reompliment | <input type="checkbox"/> Mur mitjaner | <input type="checkbox"/> Banqueta |
| <input type="checkbox"/> Forat de pal | <input type="checkbox"/> Al·luvions | <input type="checkbox"/> Mur de façana | <input type="checkbox"/> Safa. fonament. |
| <input type="checkbox"/> Contrafort | <input type="checkbox"/> Roca Mare | <input type="checkbox"/> Muralla | <input checked="" type="checkbox"/> Orifici |
| <input type="checkbox"/> Destrucció | <input type="checkbox"/> Paviment | <input type="checkbox"/> Niv. circulació | <input type="checkbox"/> Sócol/Llindar |
| <input type="checkbox"/> Dipòsit | <input type="checkbox"/> Repavimentació | <input type="checkbox"/> Arrassament | <input type="checkbox"/> Solera de llar |
| <input type="checkbox"/> Farciment | <input type="checkbox"/> Superficial | <input type="checkbox"/> Pilastra | <input type="checkbox"/> Graves/terres naturals |

Elements coordinats (indicar x, y i z)

--

Mostres

- Antracologia Carpologia Fauna Ictiofauna Malacologia Sediment

Plantes nº

Seccions nº

Fotografies nº

TPQ

TAQ

Fase

Romà

Criteris de datació

- Ceràmica Estratigrafia Metall

Autor/s David Garcia/Tere Gilisbars

Data

13/X/2000

Revisió de la fitxa Autor/s

Data

Jaciment Tipus UE Positiva Negativa UE

Any Sector Zona/Habitació Fet

Fiabilitat Alta Baixa Regular Nul·la Z sup.

Composició Heterogènia Homogènia Estructura Compacta Flonja Z inf.

Format per Argiles Llims Blocs de pedra Conglomerat nat.
 Còdols Sorres Ceràmica Ferro
 Calç Graves Cendres Calcàries

Color Ataronjat Negre Marró clar Vermellós Groc Verd Beige
 Beige clar Marró Marró intens Ocre Gris Blanc

Inclusions antròpiques Cendres Ossos Troncs Blocs Malacologia
Equivalència amb
 Carbons Tovots Metalls Palla Frag.coberta
 Granes Calç Arrebossats Ceràmica Pondus

RELACIONS ESTRATIGRÀFIQUES

Se li adosa

S'adosa a

Cobert per

Cobreix a

Tallat per

Talla a

Perforat per

Perfora a

Farceix a


Farcit per

Se li entrega

S'entrega a

CROQUIS

Igual a



Descripció i interpretació arqueològica

Terra argilosa, molt compacta, tipus argila fangosa impermeable, amb inclusions de calç, color marró negrós, molt humida. Presència de ceràmica, en algun cas fragments grans utilitzats per a faltar les pedres dins del forat. Molt probablement es tracta del mateix nivell 2011, amortitzant aquest orifici que devia funcionar en una fase anterior amb el dipòsit. L'interior del forat es reomple amb blocs de pedra de mitjà i gran tamany, falcats amb fragments de ceràmica i segellats amb aquesta argila fosca, amb el clar objectiu d'obturar absolutament el forat. Un gran fragment de plat-tapadora de ceràmica africana servirà molt probablement per a marcar el moment d'obturació de l'orifici. Han aparegut també restes de cargols, tot i que en un estat extraordinàriament fràgil que ha impedit la seva conservació.

Interpretació

- | | | | |
|---|---|---|---|
| <input type="checkbox"/> Anivell. terreny | <input type="checkbox"/> Incendi | <input type="checkbox"/> Prep. paviment | <input type="checkbox"/> Prep. de llar |
| <input type="checkbox"/> Bossada | <input type="checkbox"/> Abandonament | <input type="checkbox"/> Llar de foc simple | <input type="checkbox"/> Revestiment |
| <input type="checkbox"/> Canal de pedres | <input type="checkbox"/> Enderroc | <input type="checkbox"/> Marc de pedres | <input type="checkbox"/> Rudus |
| <input type="checkbox"/> Escala | <input type="checkbox"/> Amortit. feixa/altell | <input type="checkbox"/> Mur | <input type="checkbox"/> Esglaó |
| <input type="checkbox"/> Ocupació | <input checked="" type="checkbox"/> Reompliment | <input type="checkbox"/> Mur mitjaner | <input type="checkbox"/> Banqueta |
| <input type="checkbox"/> Forat de pal | <input type="checkbox"/> Al·luvions | <input type="checkbox"/> Mur de façana | <input type="checkbox"/> Safa. fonament. |
| <input type="checkbox"/> Contrafort | <input type="checkbox"/> Roca Mare | <input type="checkbox"/> Muralla | <input type="checkbox"/> Orifici |
| <input type="checkbox"/> Destrucció | <input type="checkbox"/> Paviment | <input type="checkbox"/> Niv. circulació | <input type="checkbox"/> Sócol/Lindar |
| <input type="checkbox"/> Dipòsit | <input type="checkbox"/> Repavimentació | <input type="checkbox"/> Arrassament | <input type="checkbox"/> Solera de llar |
| <input type="checkbox"/> Farciment | <input type="checkbox"/> Superficial | <input type="checkbox"/> Pilastra | <input type="checkbox"/> Graves/terres naturals |

Elements coordinats (indicar x, y i z)

Mostres

- Antracologia Carpologia Fauna Ictiofauna Malacologia Sediment

Plantes nº

Seccions nº

Fotografies nº

TPQ

TAQ

Fase

Romà

Criteris de datació

- Ceràmica Estratigrafia Metall

Autor/s David Garcia/Tere Gilisbars

Data

14/X/2000

Revisió de la fitxa Autor/s

Data

Jaciment Tipus UE Positiva Negativa UE

Any Sector Zona/Habitació Fet

Fiabilitat Alta Baixa Regular Nul·la Z sup.
Z inf.

Composició Heterogènia Homogènia Estructura Compacta Flonja

Format per Argiles Llims Blocs de pedra Conglomerat nat.
 Còdols Sorres Ceràmica Ferro
 Calç Graves Cendres Calcàries

Color Ataronjat Negre Marró clar Vermellós Groc Verd Beige
 Beige clar Marró Marró intens Ocre Gris Blanc

Inclusions antròpiques Cendres Ossos Troncs Blocs Malacologia
Equivalència amb Carbons Tovots Metalls Palla Frag.coberta
 Granes Calç Arrebossats Ceràmica Pondus

RELACIONS ESTRATIGRÀFIQUES

Se li adosa S'adosa a

Cobert per Cobreix a

Tallat per Talla a


Perforat per Perfora a

Farceix a Farcit per

Se li entrega S'entrega a

Igual a

CROQUIS



Descripció i interpretació arqueològica

Mur general est del sector. Mur est dels àmbits 4, 5 i 9. Pendent de descripció degut als aiguats del mes d'octubre

Interpretació

- | | | | |
|---|--|---|---|
| <input type="checkbox"/> Anivell. terreny | <input type="checkbox"/> Incendi | <input type="checkbox"/> Prep. paviment | <input type="checkbox"/> Prep. de llar |
| <input type="checkbox"/> Bossada | <input type="checkbox"/> Abandonament | <input type="checkbox"/> Llar de foc simple | <input type="checkbox"/> Revestiment |
| <input type="checkbox"/> Canal de pedres | <input type="checkbox"/> Enderroc | <input type="checkbox"/> Marc de pedres | <input type="checkbox"/> Rudus |
| <input type="checkbox"/> Escala | <input type="checkbox"/> Amortit. feixa/altell | <input checked="" type="checkbox"/> Mur | <input type="checkbox"/> Esglaó |
| <input type="checkbox"/> Ocupació | <input type="checkbox"/> Reompliment | <input type="checkbox"/> Mur mitjaner | <input type="checkbox"/> Banqueta |
| <input type="checkbox"/> Forat de pal | <input type="checkbox"/> Al·luvions | <input type="checkbox"/> Mur de façana | <input type="checkbox"/> Safa. fonament. |
| <input type="checkbox"/> Contrafort | <input type="checkbox"/> Roca Mare | <input type="checkbox"/> Muralla | <input type="checkbox"/> Orifici |
| <input type="checkbox"/> Destrucció | <input type="checkbox"/> Paviment | <input type="checkbox"/> Niv. circulació | <input type="checkbox"/> Sócol/Llindar |
| <input type="checkbox"/> Dipòsit | <input type="checkbox"/> Repavimentació | <input type="checkbox"/> Arrassament | <input type="checkbox"/> Solera de llar |
| <input type="checkbox"/> Farciment | <input type="checkbox"/> Superficial | <input type="checkbox"/> Pilastra | <input type="checkbox"/> Graves/terres naturals |

Elements coordinats (indicar x, y i z)

--

Mostres

- Antracologia Carpologia Fauna Ictiofauna Malacologia Sediment

Plantes nº

Seccions nº

Fotografies nº

TPQ

TAQ

Fase

Romà

Criteris de datació

- Ceràmica Estratigrafia Metall

Autor/s David Garcia/Tere Gilisbars

Data

14/X/2000

Revisió de la fitxa Autor/s

Data

Jaciment Tipus UE Positiva Negativa UE

Any Sector Zona/Habitació Fet

Fiabilitat Alta Baixa Regular Nul·la Z sup.

Composició Heterogènia Homogènia Estructura Compacta Flonja Z inf.

Format per Argiles Llims Blocs de pedra Conglomerat nat.
 Còdols Sorres Ceràmica Ferro
 Calç Graves Cendres Calcàries

Color Ataronjat Negre Marró clar Vermellós Groc Verd Beige
 Beige clar Marró Marró intens Ocre Gris Blanc

Inclusions antròpiques Cendres Ossos Troncs Blocs Malacologia
Equivalència amb Carbons Tovots Metalls Palla Frag.coberta
 Granes Calç Arrebossats Ceràmica Pondus

RELACIONS ESTRATIGRÀFIQUES

Se li adosa

S'adosa a

Cobert per

Cobreix a

Tallat per

Talla a

Perforat per

Perfora a

Farceix a

Farcit per

Se li entrega

S'entrega a

CROQUIS

Igual a

Descripció i interpretació arqueològica

Mur sud dels àmbits 5 i 6, divisori amb l'àmbit 4, del qual es constitueix en mur nord. Pendent de descripció degut als aiguats del mes d'octubre

Interpretació

- | | | | |
|---|--|---|---|
| <input type="checkbox"/> Anivell. terreny | <input type="checkbox"/> Incendi | <input type="checkbox"/> Prep. paviment | <input type="checkbox"/> Prep. de llar |
| <input type="checkbox"/> Bossada | <input type="checkbox"/> Abandonament | <input type="checkbox"/> Llar de foc simple | <input type="checkbox"/> Revestiment |
| <input type="checkbox"/> Canal de pedres | <input type="checkbox"/> Enderroc | <input type="checkbox"/> Marc de pedres | <input type="checkbox"/> Rudus |
| <input type="checkbox"/> Escala | <input type="checkbox"/> Amortit. feixa/altell | <input checked="" type="checkbox"/> Mur | <input type="checkbox"/> Esглаó |
| <input type="checkbox"/> Ocupació | <input type="checkbox"/> Reompliment | <input type="checkbox"/> Mur mitjaner | <input type="checkbox"/> Banqueta |
| <input type="checkbox"/> Forat de pal | <input type="checkbox"/> Al·luvions | <input type="checkbox"/> Mur de façana | <input type="checkbox"/> Safa. fonament. |
| <input type="checkbox"/> Contrafort | <input type="checkbox"/> Roca Mare | <input type="checkbox"/> Muralla | <input type="checkbox"/> Orifici |
| <input type="checkbox"/> Destrucció | <input type="checkbox"/> Paviment | <input type="checkbox"/> Niv. circulació | <input type="checkbox"/> Sócol/Llindar |
| <input type="checkbox"/> Dipòsit | <input type="checkbox"/> Repavimentació | <input type="checkbox"/> Arrassament | <input type="checkbox"/> Solera de llar |
| <input type="checkbox"/> Farciment | <input type="checkbox"/> Superficial | <input type="checkbox"/> Pilastra | <input type="checkbox"/> Graves/terres naturals |

Elements coordinats (indicar x, y i z)

--

Mostres

- Antracologia Carpologia Fauna Ictiofauna Malacologia Sediment

Plantes n°

P2006, P2007

Seccions n°

Fotografies n°

TPQ

TAQ

Fase

Romà

Criteris de datació

- Ceràmica Estratigrafia Metall

Autor/s David Garcia/Tere Gilisbars

Data

147X/2000

Revisió de la fitxa Autor/s


Data

Jaciment **Tipus UE** Positiva Negativa **UE**
Any **Sector** **Zona/Habitació** **Fet**
Fiabilitat Alta Baixa Regular Nul·la **Z sup.**
Composició Heterogènia Homogènia **Estructura** Compacta Flonja **Z inf.**
Format per Argiles Llims Blocs de pedra Conglomerat nat.
 Còdols Sorres Ceràmica Ferro
 Calç Graves Cendres Calcàries
Color Ataronjat Negre Marró clar Vermellós Groc Verd Beige
 Beige clar Marró Marró intens Ocre Gris Blanc

Inclusions antròpiques Cendres Ossos Troncs Blocs Malacologia
Equivalència amb Carbons Tovots Metalls Palla Frag.coberta
 Granes Calç Arrebossats Ceràmica Pondus

RELACIONS ESTRATIGRÀFIQUES

Se li adosa	<input type="text" value="2052, 2032, 2033, 2038, 2008, 2052, 2037"/>	S'adosa a	<input type="text" value="2028"/>
Cobert per	<input type="text" value="0/SUP"/>	Cobreix a	<input type="text"/>
Tallat per	<input type="text"/>	Talla a	<input type="text"/>
Perforat per	<input type="text"/>	Perfora a	<input type="text"/>
Farceix a	<input type="text"/>	Farcit per	<input type="text"/>
Se li entrega	<input type="text"/>	S'entrega a	<input type="text"/>
CROQUIS		Igual a	<input type="text"/>



Descripció i interpretació arqueològica

Mur est dels àmbits 6 i 7, i divisori entre 5 i 6, i 7 i 9. Constitueix el mur oest de l'àmbit 5. Pendent de descripció degut als aiguats del mes d'octubre

Interpretació

- | | | | |
|---|--|---|---|
| <input type="checkbox"/> Anivell. terreny | <input type="checkbox"/> Incendi | <input type="checkbox"/> Prep. paviment | <input type="checkbox"/> Prep. de llar |
| <input type="checkbox"/> Bossada | <input type="checkbox"/> Abandonament | <input type="checkbox"/> Llar de foc simple | <input type="checkbox"/> Revestiment |
| <input type="checkbox"/> Canal de pedres | <input type="checkbox"/> Enderroc | <input type="checkbox"/> Marc de pedres | <input type="checkbox"/> Rudus |
| <input type="checkbox"/> Escala | <input type="checkbox"/> Amortit. feixa/altell | <input checked="" type="checkbox"/> Mur | <input type="checkbox"/> Esglaó |
| <input type="checkbox"/> Ocupació | <input type="checkbox"/> Reompliment | <input type="checkbox"/> Mur mitjaner | <input type="checkbox"/> Banqueta |
| <input type="checkbox"/> Forat de pal | <input type="checkbox"/> Al·luvions | <input type="checkbox"/> Mur de façana | <input type="checkbox"/> Safa. fonament. |
| <input type="checkbox"/> Contrafort | <input type="checkbox"/> Roca Mare | <input type="checkbox"/> Muralla | <input type="checkbox"/> Orifici |
| <input type="checkbox"/> Destrucció | <input type="checkbox"/> Paviment | <input type="checkbox"/> Niv. circulació | <input type="checkbox"/> Sócol/Llindar |
| <input type="checkbox"/> Dipòsit | <input type="checkbox"/> Repavimentació | <input type="checkbox"/> Arrassament | <input type="checkbox"/> Solera de llar |
| <input type="checkbox"/> Farciment | <input type="checkbox"/> Superficial | <input type="checkbox"/> Pilastra | <input type="checkbox"/> Graves/terres naturals |

Elements coordinats (indicar x, y i z)

--

Mostres

- Antracologia Carpologia Fauna Ictiofauna Malacologia Sediment

Plantes n°

P2006, P2007

Seccions n°

S2005

Fotografies n°

TPQ

TAQ

Fase

Romà

Criteris de datació

- Ceràmica Estratigrafia Metall

Autor/s David Garcia/Tere Gilisbars

Data

14/X/2000

Revisió de la fitxa Autor/s

Data

Jaciment Tipus UE Positiva Negativa UE

Any Sector Zona/Habitació Fet

Fiabilitat Alta Baixa Regular Nul·la Z sup.
Z inf.

Composició Heterogènia Homogènia Estructura Compacta Flonja

Format per Argiles Llims Blocs de pedra Conglomerat nat.
 Còdols Sorres Ceràmica Ferro
 Calç Graves Cendres Calcàries


Color Ataronjat Negre Marró clar Vermellós Groc Verd Beige
 Beige clar Marró Marró intens Ocre Gris Blanc

Inclusions antròpiques Cendres Ossos Troncs Blocs Malacologia
Equivalència amb
 Carbons Tovots Metalls Palla Frag.coberta
 Granes Calç Arrebossats Ceràmica Pondus

RELACIONS ESTRATIGRÀFIQUES

Se li adosa S'adosa a
Cobert per Cobreix a
Tallat per Talla a
Perforat per Perfora a
Farceix a Farcit per
Se li entrega S'entrega a

CROQUIS Igual a



Descripció i interpretació arqueològica

Mur nord dels àmbits 7 i 8. Pendent de descripció degut als aiguats del mes d'octubre

Interpretació

- | | | | |
|---|--|---|---|
| <input type="checkbox"/> Anivell. terreny | <input type="checkbox"/> Incendi | <input type="checkbox"/> Prep. paviment | <input type="checkbox"/> Prep. de llar |
| <input type="checkbox"/> Bossada | <input type="checkbox"/> Abandonament | <input type="checkbox"/> Llar de foc simple | <input type="checkbox"/> Revestiment |
| <input type="checkbox"/> Canal de pedres | <input type="checkbox"/> Enderroc | <input type="checkbox"/> Marc de pedres | <input type="checkbox"/> Rudus |
| <input type="checkbox"/> Escala | <input type="checkbox"/> Amortit. feixa/altell | <input checked="" type="checkbox"/> Mur | <input type="checkbox"/> Esglaó |
| <input type="checkbox"/> Ocupació | <input type="checkbox"/> Reompliment | <input type="checkbox"/> Mur mitjaner | <input type="checkbox"/> Banqueta |
| <input type="checkbox"/> Forat de pal | <input type="checkbox"/> Al·luvions | <input type="checkbox"/> Mur de façana | <input type="checkbox"/> Safa. fonament. |
| <input type="checkbox"/> Contrafort | <input type="checkbox"/> Roca Mare | <input type="checkbox"/> Muralla | <input type="checkbox"/> Orifici |
| <input type="checkbox"/> Destrucció | <input type="checkbox"/> Paviment | <input type="checkbox"/> Niv. circulació | <input type="checkbox"/> Sócol/Llindar |
| <input type="checkbox"/> Dipòsit | <input type="checkbox"/> Repavimentació | <input type="checkbox"/> Arrassament | <input type="checkbox"/> Solera de llar |
| <input type="checkbox"/> Farciment | <input type="checkbox"/> Superficial | <input type="checkbox"/> Pilastra | <input type="checkbox"/> Graves/terres naturals |

Elements coordinats (indicar x, y i z)

--

Mostres

- Antracologia Carpologia Fauna Ictiofauna Malacologia Sediment

Plantes n°

--

Seccions n°

--

Fotografies n°

--

TPQ

--

TAQ

--

Fase

Romà

Criteris de datació

- Ceràmica Estratigrafia Metall

Autor/s David Garcia/Tere Gilisbars

Data

14/X/2000

Revisió de la fitxa Autor/s

--

Data

--

Jaciment Tipus UE Positiva Negativa UE

Any Sector Zona/Habitació Fet

Fiabilitat Alta Baixa Regular Nul·la Z sup.

Composició Heterogènia Homogènia Estructura Compacta Flonja Z inf.

Format per Argiles Llims Blocs de pedra Conglomerat nat.
 Còdols Sorres Ceràmica Ferro
 Calç Graves Cendres Calcàries

Color Ataronjat Negre Marró clar Vermellós Groc Verd Beige
 Beige clar Marró Marró intens Ocre Gris Blanc

Inclusions antròpiques Cendres Ossos Troncs Blocs Malacologia
Equivalència amb Carbons Tovots Metalls Palla Frag.coberta
 Granes Calç Arrebossats Ceràmica Pondus

RELACIONS ESTRATIGRÀFIQUES

Se li adosa

S'adosa a

Cobert per

Cobreix a

Tallat per

Talla a

Perforat per

Perfora a

Farceix a

Farcit per

Se li entrega

S'entrega a

CROQUIS

Igual a

Descripció i interpretació arqueològica

Mur est de l'àmbit 8. Pendent de descripció degut als aiguats del mes d'octubre

Interpretació

- | | | | |
|---|--|---|---|
| <input type="checkbox"/> Anivell. terreny | <input type="checkbox"/> Incendi | <input type="checkbox"/> Prep. paviment | <input type="checkbox"/> Prep. de llar |
| <input type="checkbox"/> Bossada | <input type="checkbox"/> Abandonament | <input type="checkbox"/> Llar de foc simple | <input type="checkbox"/> Revestiment |
| <input type="checkbox"/> Canal de pedres | <input type="checkbox"/> Enderroc | <input type="checkbox"/> Marc de pedres | <input type="checkbox"/> Rudus |
| <input type="checkbox"/> Escala | <input type="checkbox"/> Amortit. feixa/altell | <input checked="" type="checkbox"/> Mur | <input type="checkbox"/> Esglaó |
| <input type="checkbox"/> Ocupació | <input type="checkbox"/> Reompliment | <input type="checkbox"/> Mur mitjaner | <input type="checkbox"/> Banqueta |
| <input type="checkbox"/> Forat de pal | <input type="checkbox"/> Al·luvions | <input type="checkbox"/> Mur de façana | <input type="checkbox"/> Safa. fonament. |
| <input type="checkbox"/> Contrafort | <input type="checkbox"/> Roca Mare | <input type="checkbox"/> Muralla | <input type="checkbox"/> Orifici |
| <input type="checkbox"/> Destrucció | <input type="checkbox"/> Paviment | <input type="checkbox"/> Niv. circulació | <input type="checkbox"/> Sócol/Llindar |
| <input type="checkbox"/> Dipòsit | <input type="checkbox"/> Repavimentació | <input type="checkbox"/> Arrassament | <input type="checkbox"/> Solera de llar |
| <input type="checkbox"/> Farciment | <input type="checkbox"/> Superficial | <input type="checkbox"/> Pilastra | <input type="checkbox"/> Graves/terres naturals |

Elements coordinats (indicar x, y i z)

--

Mostres

- Antracologia Carpologia Fauna Ictiofauna Malacologia Sediment

Plantes n°

Seccions n°

Fotografies n°

TPQ

P2006, P2007

S2005

TAQ

Fase

Romà

Criteris de datació

- Ceràmica Estratigrafia Metall

Autor/s David Garcia/Tere Gilisbars

Data

14/X/2000

Revisió de la fitxa Autor/s

Data

Jaciment Tipus UE Positiva Negativa UE

Any Sector Zona/Habitació Fet

Fiabilitat Alta Baixa Regular Nul·la Z sup.

Composició Heterogènia Homogènia Estructura Compacta Flonja Z inf.

Format per Argiles Llims Blocs de pedra Conglomerat nat.
 Còdols Sorres Ceràmica Ferro
 Calç Graves Cendres Calcàries

Color Ataronjat Negre Marró clar Vermellós Groc Verd Beige
 Beige clar Marró Marró intens Ocre Gris Blanc

Inclusions antròpiques Cendres Ossos Troncs Blocs Malacologia
Equivalència amb Carbons Tovots Metalls Palla Frag.coberta
 Granes Calç Arrebossats Ceràmica Pondus

RELACIONS ESTRATIGRÀFIQUES

Se li adosa

S'adosa a

Cobert per

Cobreix a

Tallat per

Talla a

Perforat per

Perfora a

Farceix a

Farcit per

Se li entrega

S'entrega a

CROQUIS

Igual a

Descripció i interpretació arqueològica

Mur nord de l'àmbit 5, mur sud de l'àmbit 9. Pendent de descripció degut als aiguats del mes d'octubre

Interpretació

- | | | | |
|---|--|---|---|
| <input type="checkbox"/> Anivell. terreny | <input type="checkbox"/> Incendi | <input type="checkbox"/> Prep. paviment | <input type="checkbox"/> Prep. de llar |
| <input type="checkbox"/> Bossada | <input type="checkbox"/> Abandonament | <input type="checkbox"/> Llar de foc simple | <input type="checkbox"/> Revestiment |
| <input type="checkbox"/> Canal de pedres | <input type="checkbox"/> Enderroc | <input type="checkbox"/> Marc de pedres | <input type="checkbox"/> Rudus |
| <input type="checkbox"/> Escala | <input type="checkbox"/> Amortit. feixa/altell | <input checked="" type="checkbox"/> Mur | <input type="checkbox"/> Esglaó |
| <input type="checkbox"/> Ocupació | <input type="checkbox"/> Reompliment | <input type="checkbox"/> Mur mitjaner | <input type="checkbox"/> Banqueta |
| <input type="checkbox"/> Forat de pal | <input type="checkbox"/> Al·luvions | <input type="checkbox"/> Mur de façana | <input type="checkbox"/> Safa. fonament. |
| <input type="checkbox"/> Contrafort | <input type="checkbox"/> Roca Mare | <input type="checkbox"/> Muralla | <input type="checkbox"/> Orifici |
| <input type="checkbox"/> Destrucció | <input type="checkbox"/> Paviment | <input type="checkbox"/> Niv. circulació | <input type="checkbox"/> Sócol/Llindar |
| <input type="checkbox"/> Dipòsit | <input type="checkbox"/> Repavimentació | <input type="checkbox"/> Arrassament | <input type="checkbox"/> Solera de llar |
| <input type="checkbox"/> Farciment | <input type="checkbox"/> Superficial | <input type="checkbox"/> Pilastra | <input type="checkbox"/> Graves/terres naturals |

Elements coordinats (indicar x, y i z)

--

Mostres

Antracologia Carpologia Fauna Ictiofauna Malacologia Sediment

Plantes nº

Seccions nº

Fotografies nº

TPQ

TAQ

Fase

Romà

Criteris de datació

Ceràmica Estratigrafia Metall

Autor/s David Garcia/Tere Gilisbars

Data

14/X/2000

Revisió de la fitxa Autor/s

Data

Jaciment **Vil·la romana de la Carrova** Tipus UE Positiva Negativa UE **2033**

Any **1/2000** Sector **SECTOR 2** Zona/Habitació **A6 i A7** Fet

Fiabilitat Alta Baixa Regular Nul·la Z sup.

Composició Heterogènia Homogènia Estructura Compacta Flonja Z inf.


Format per Argiles Llims Blocs de pedra Conglomerat nat.
 Còdols Sorres Ceràmica Ferro
 Calç Graves Cendres Calcàries

Color Ataronjat Negre Marró clar Vermellós Groc Verd Beige
 Beige clar Marró Marró intens Ocre Gris Blanc

Inclusions antròpiques Cendres Ossos Troncs Blocs Malacologia
 Equivalència amb Carbons Tovots Metalls Palla Frag.coberta
 Granes Calç Arrebossats Ceràmica Pondus

RELACIONS ESTRATIGRÀFIQUES

Se li adosa	<input type="text" value="2038, 2008"/>	S'adosa a	<input type="text" value="2029"/>
Cobert per	<input type="text" value="0/SUP"/>	Cobreix a	<input type="text"/>
Tallat per	<input type="text"/>	Talla a	<input type="text"/>
Perforat per	<input type="text"/>	Perfora a	<input type="text"/>
Farceix a	<input type="text"/>	Farcit per	<input type="text"/>
Se li entrega	<input type="text"/>	S'entrega a	<input type="text"/>
CROQUIS		Igual a	<input type="text"/>



Descripció i interpretació arqueològica

Mur nord de l'àmbit 7, divisor entre els àmbits 6 i 7. Actua de mur nord de l'àmbit 6. Pendent de descripció degut als aiguats del mes d'octubre

Interpretació

- | | | | |
|---|--|---|---|
| <input type="checkbox"/> Anivell. terreny | <input type="checkbox"/> Incendi | <input type="checkbox"/> Prep. paviment | <input type="checkbox"/> Prep. de llar |
| <input type="checkbox"/> Bossada | <input type="checkbox"/> Abandonament | <input type="checkbox"/> Llar de foc simple | <input type="checkbox"/> Revestiment |
| <input type="checkbox"/> Canal de pedres | <input type="checkbox"/> Enderroc | <input type="checkbox"/> Marc de pedres | <input type="checkbox"/> Rudus |
| <input type="checkbox"/> Escala | <input type="checkbox"/> Amortit. feixa/altell | <input checked="" type="checkbox"/> Mur | <input type="checkbox"/> Esглаó |
| <input type="checkbox"/> Ocupació | <input type="checkbox"/> Reompliment | <input type="checkbox"/> Mur mitjaner | <input type="checkbox"/> Banqueta |
| <input type="checkbox"/> Forat de pal | <input type="checkbox"/> Al·luvions | <input type="checkbox"/> Mur de façana | <input type="checkbox"/> Safa. fonament. |
| <input type="checkbox"/> Contrafort | <input type="checkbox"/> Roca Mare | <input type="checkbox"/> Muralla | <input type="checkbox"/> Orifici |
| <input type="checkbox"/> Destrucció | <input type="checkbox"/> Paviment | <input type="checkbox"/> Niv. circulació | <input type="checkbox"/> Sócol/Llindar |
| <input type="checkbox"/> Dipòsit | <input type="checkbox"/> Repavimentació | <input type="checkbox"/> Arrassament | <input type="checkbox"/> Solera de llar |
| <input type="checkbox"/> Farciment | <input type="checkbox"/> Superficial | <input type="checkbox"/> Pilastra | <input type="checkbox"/> Graves/terres naturals |

Elements coordinats (indicar x, y i z)

--

Mostres

- Antracologia Carpologia Fauna Ictiofauna Malacologia Sediment

Plantes n°

P2006, P2007

Seccions n°

Fotografies n°

TPQ

TAQ

Fase

Romà

Criteris de datació

- Ceràmica Estratigrafia Metall

Autor/s David Garcia/Tere Gilisbars

Data

14/X/2000

Revisió de la fitxa Autor/s

Data

Jaciment Tipus UE Positiva Negativa UE

Any Sector Zona/Habitació Fet

Fiabilitat Alta Baixa Regular Nul·la Z sup.

Composició Heterogènia Homogènia Estructura Compacta Flonja Z inf.

Format per Argiles Llims Blocs de pedra Conglomerat nat.
 Còdols Sorres Ceràmica Ferro
 Calç Graves Cendres Calcàries

Color Ataronjat Negre Marró clar Vermellós Groc Verd Beige
 Beige clar Marró Marró intens Ocre Gris Blanc

Inclusions antròpiques Cendres Ossos Troncs Blocs Malacologia
Equivalència amb
 Carbons Tovots Metalls Palla Frag.coberta
 Granes Calç Arrebossats Ceràmica Pondus

RELACIONS ESTRATIGRÀFIQUES

Se li adosa

S'adosa a

Cobert per

Cobreix a

Tallat per

Talla a

Perforat per

Perfora a


Farceix a

Farcit per

Se li entrega

S'entrega a

CROQUIS Igual a



Descripció i interpretació arqueològica

Mur sud de l'àmbit 8, divisor entre els àmbits 3 i 8. Actua de mur nord de l'àmbit 3. Pendent de descripció degut als aiguats del mes d'octubre

Interpretació

- | | | | |
|---|--|---|---|
| <input type="checkbox"/> Anivell. terreny | <input type="checkbox"/> Incendi | <input type="checkbox"/> Prep. paviment | <input type="checkbox"/> Prep. de llar |
| <input type="checkbox"/> Bossada | <input type="checkbox"/> Abandonament | <input type="checkbox"/> Llar de foc simple | <input type="checkbox"/> Revestiment |
| <input type="checkbox"/> Canal de pedres | <input type="checkbox"/> Enderroc | <input type="checkbox"/> Marc de pedres | <input type="checkbox"/> Rudus |
| <input type="checkbox"/> Escala | <input type="checkbox"/> Amortit. feixa/altell | <input checked="" type="checkbox"/> Mur | <input type="checkbox"/> Esглаó |
| <input type="checkbox"/> Ocupació | <input type="checkbox"/> Reompliment | <input type="checkbox"/> Mur mitjaner | <input type="checkbox"/> Banqueta |
| <input type="checkbox"/> Forat de pal | <input type="checkbox"/> Al·luvions | <input type="checkbox"/> Mur de façana | <input type="checkbox"/> Safa. fonament. |
| <input type="checkbox"/> Contrafort | <input type="checkbox"/> Roca Mare | <input type="checkbox"/> Muralla | <input type="checkbox"/> Orifici |
| <input type="checkbox"/> Destrucció | <input type="checkbox"/> Paviment | <input type="checkbox"/> Niv. circulació | <input type="checkbox"/> Sócol/Llindar |
| <input type="checkbox"/> Dipòsit | <input type="checkbox"/> Repavimentació | <input type="checkbox"/> Arrassament | <input type="checkbox"/> Solera de llar |
| <input type="checkbox"/> Farciment | <input type="checkbox"/> Superficial | <input type="checkbox"/> Pilastra | <input type="checkbox"/> Graves/terres naturals |

Elements coordinats (indicar x, y i z)

--

Mostres

- Antracologia Carpologia Fauna Ictiofauna Malacologia Sediment

Plantes nº

P2001, P2008

Seccions nº

Fotografies nº

TPQ

TAQ

Fase

Romà

Criteris de datació

- Ceràmica Estratigrafia Metall

Autor/s David Garcia/Tere Gilisbars

Data

14/X/2000

Revisió de la fitxa Autor/s

Data

Jaciment Tipus UE Positiva Negativa UE

Any Sector Zona/Habitació Fet

Fiabilitat Alta Baixa Regular Nul·la Z sup.

Composició Heterogènia Homogènia Estructura Compacta Flonja Z inf.

Format per Argiles Llims Blocs de pedra Conglomerat nat.
 Còdols Sorres Ceràmica Ferro
 Calç Graves Cendres Calcàries

Color Ataronjat Negre Marró clar Vermellós Groc Verd Beige
 Beige clar Marró Marró intens Ocre Gris Blanc

Inclusions antròpiques Cendres Ossos Troncs Blocs Malacologia
Equivalència amb Carbons Tovots Metalls Palla Frag.coberta
 Granes Calç Arrebossats Ceràmica Pondus

RELACIONS ESTRATIGRÀFIQUES

Se li adosa

S'adosa a

Cobert per

Cobreix a

Tallat per

Talla a

Perforat per

Perfora a

Farceix a


Farcit per

Se li entrega

S'entrega a

Igual a

CROQUIS



Descripció i interpretació arqueològica

Fonamentació o mur, possiblement fet amb una tècnica mixta: morter de calç més pedra per una banda i pedres soltes lligades amb fang per una altra. Possible contrafort. Pendent de descripció degut als aiguats del mes d'octubre

Interpretació

- | | | | |
|--|--|---|---|
| <input type="checkbox"/> Anivell. terreny | <input type="checkbox"/> Incendi | <input type="checkbox"/> Prep. paviment | <input type="checkbox"/> Prep. de llar |
| <input type="checkbox"/> Bossada | <input type="checkbox"/> Abandonament | <input type="checkbox"/> Llar de foc simple | <input type="checkbox"/> Revestiment |
| <input type="checkbox"/> Canal de pedres | <input type="checkbox"/> Enderroc | <input type="checkbox"/> Marc de pedres | <input type="checkbox"/> Rudus |
| <input type="checkbox"/> Escala | <input type="checkbox"/> Amortit. feixa/altell | <input type="checkbox"/> Mur | <input type="checkbox"/> Es glaó |
| <input type="checkbox"/> Ocupació | <input type="checkbox"/> Reompliment | <input type="checkbox"/> Mur mitjaner | <input type="checkbox"/> Banqueta |
| <input type="checkbox"/> Forat de pal | <input type="checkbox"/> Al·luvions | <input type="checkbox"/> Mur de façana | <input type="checkbox"/> Safa. fonament. |
| <input checked="" type="checkbox"/> Contrafort | <input type="checkbox"/> Roca Mare | <input type="checkbox"/> Muralla | <input type="checkbox"/> Orifici |
| <input type="checkbox"/> Destrucció | <input type="checkbox"/> Paviment | <input type="checkbox"/> Niv. circulació | <input type="checkbox"/> Sócol/Llindar |
| <input type="checkbox"/> Dipòsit | <input type="checkbox"/> Repavimentació | <input type="checkbox"/> Arrassament | <input type="checkbox"/> Solera de llar |
| <input type="checkbox"/> Farciment | <input type="checkbox"/> Superficial | <input type="checkbox"/> Pilastra | <input type="checkbox"/> Graves/terres naturals |

Elements coordinats (indicar x, y i z)

Mostres

- Antracologia Carpologia Fauna Ictiofauna Malacologia Sediment

Plantes n°

Seccions n°

Fotografies n°

TPQ

TAQ

Fase

Romà

Criteris de datació

- Ceràmica Estratigrafia Metall

Autor/s David Garcia/Tere Gilisbars

Data

14/X/2000

Revisió de la fitxa Autor/s

Data

Jaciment Tipus UE Positiva Negativa UE

Any Sector Zona/Habitació Fet

Fiabilitat Alta Baixa Regular Nul·la Z sup.
Z inf.

Composició Heterogènia Homogènia Estructura Compacta Flonja

Format per Argiles Llims Blocs de pedra Conglomerat nat.
 Còdols Sorres Ceràmica Ferro
 Calç Graves Cendres Calcàries


Color Ataronjat Negre Marró clar Vermellós Groc Verd Beige
 Beige clar Marró Marró intens Ocre Gris Blanc

Inclusions antròpiques Cendres Ossos Troncs Blocs Malacologia
Equivalència amb Carbons Tovots Metalls Palla Frag.coberta
 Granes Calç Arrebossats Ceràmica Pondus

RELACIONS ESTRATIGRÀFIQUES

Se li adosa S'adosa a
Cobert per Cobreix a
Tallat per Talla a
Perforat per Perfora a
Farceix a Farcit per
Se li entrega S'entrega a
Igual a

CROQUIS



Descripció i interpretació arqueològica

Nivell d'enderroc o de farciment en l'àmbit 8. Pot tenir encara alguna intrusió ceràmica del nivell superficial que el cubria. Pendent d'excavació

Interpretació

- | | | | |
|---|--|---|---|
| <input type="checkbox"/> Anivell. terreny | <input type="checkbox"/> Incendi | <input type="checkbox"/> Prep. paviment | <input type="checkbox"/> Prep. de llar |
| <input type="checkbox"/> Bossada | <input type="checkbox"/> Abandonament | <input type="checkbox"/> Llar de foc simple | <input type="checkbox"/> Revestiment |
| <input type="checkbox"/> Canal de pedres | <input type="checkbox"/> Enderroc | <input type="checkbox"/> Marc de pedres | <input type="checkbox"/> Rudus |
| <input type="checkbox"/> Escala | <input type="checkbox"/> Amortit. feixa/altell | <input type="checkbox"/> Mur | <input type="checkbox"/> Es glaó |
| <input type="checkbox"/> Ocupació | <input type="checkbox"/> Reompliment | <input type="checkbox"/> Mur mitjaner | <input type="checkbox"/> Banqueta |
| <input type="checkbox"/> Forat de pal | <input type="checkbox"/> Al·luvions | <input type="checkbox"/> Mur de façana | <input type="checkbox"/> Safa. fonament. |
| <input type="checkbox"/> Contrafort | <input type="checkbox"/> Roca Mare | <input type="checkbox"/> Muralla | <input type="checkbox"/> Orifici |
| <input type="checkbox"/> Destrucció | <input type="checkbox"/> Paviment | <input type="checkbox"/> Niv. circulació | <input type="checkbox"/> Sócol/Llindar |
| <input type="checkbox"/> Dipòsit | <input type="checkbox"/> Repavimentació | <input type="checkbox"/> Arrassament | <input type="checkbox"/> Solera de llar |
| <input type="checkbox"/> Farciment | <input type="checkbox"/> Superficial | <input type="checkbox"/> Pilastra | <input type="checkbox"/> Graves/terres naturals |

Elements coordinats (indicar x, y i z)

Mostres

- Antracologia Carpologia Fauna Ictiofauna Malacologia Sediment

Plantes nº

Seccions nº

Fotografies nº

TPQ

TAQ

Fase

Romà

Criteris de datació

- Ceràmica Estratigrafia Metall

Autor/s David Garcia/Tere Gilisbars

Data

14/X/2000

Revisió de la fitxa Autor/s

Data

Jaciment Tipus UE Positiva Negativa UE

Any Sector Zona/Habitació Fet

Fiabilitat Alta Baixa Regular Nul·la Z sup.
Z inf.

Composició Heterogènia Homogènia Estructura Compacta Flonja

Format per Argiles Llims Blocs de pedra Conglomerat nat.
 Còdols Sorres Ceràmica Ferro
 Calç Graves Cendres Calcàries


Color Ataronjat Negre Marró clar Vermellós Groc Verd Beige
 Beige clar Marró Marró intens Ocre Gris Blanc

Inclusions antròpiques Cendres Ossos Troncs Blocs Malacologia
Equivalència amb
 Carbons Tovots Metalls Palla Frag.coberta
 Granes Calç Arrebossats Ceràmica Pondus

RELACIONS ESTRATIGRÀFIQUES

Se li adosa	<input type="text"/>	S'adosa a	<input type="text" value="2027, 2028, 2029, 2032"/>
Cobert per	<input type="text" value="0/SUP"/>	Cobreix a	<input type="text"/>
Tallat per	<input type="text"/>	Talla a	<input type="text"/>
Perforat per	<input type="text"/>	Perfora a	<input type="text"/>
Farceix a	<input type="text"/>	Farcit per	<input type="text"/>
Se li entrega	<input type="text"/>	S'entrega a	<input type="text"/>
		Igual a	<input type="text"/>

CROQUIS



Descripció i interpretació arqueològica

Nivell d'enderroc o de farciment de l'àmbit 5. Pot tenir encara alguna intrusió ceràmica del nivell superficial que el cubria. Pendent d'excavació

Interpretació

- | | | | |
|---|--|---|---|
| <input type="checkbox"/> Anivell. terreny | <input type="checkbox"/> Incendi | <input type="checkbox"/> Prep. paviment | <input type="checkbox"/> Prep. de llar |
| <input type="checkbox"/> Bossada | <input type="checkbox"/> Abandonament | <input type="checkbox"/> Llar de foc simple | <input type="checkbox"/> Revestiment |
| <input type="checkbox"/> Canal de pedres | <input type="checkbox"/> Enderroc | <input type="checkbox"/> Marc de pedres | <input type="checkbox"/> Rudus |
| <input type="checkbox"/> Escala | <input type="checkbox"/> Amortit. feixa/altell | <input type="checkbox"/> Mur | <input type="checkbox"/> Esглаó |
| <input type="checkbox"/> Ocupació | <input type="checkbox"/> Reompliment | <input type="checkbox"/> Mur mitjaner | <input type="checkbox"/> Banqueta |
| <input type="checkbox"/> Forat de pal | <input type="checkbox"/> Al·luvions | <input type="checkbox"/> Mur de façana | <input type="checkbox"/> Safa. fonament. |
| <input type="checkbox"/> Contrafort | <input type="checkbox"/> Roca Mare | <input type="checkbox"/> Muralla | <input type="checkbox"/> Orifici |
| <input type="checkbox"/> Destrucció | <input type="checkbox"/> Paviment | <input type="checkbox"/> Niv. circulació | <input type="checkbox"/> Sócol/Llindar |
| <input type="checkbox"/> Dipòsit | <input type="checkbox"/> Repavimentació | <input type="checkbox"/> Arrassament | <input type="checkbox"/> Solera de llar |
| <input type="checkbox"/> Farciment | <input type="checkbox"/> Superficial | <input type="checkbox"/> Pilastra | <input type="checkbox"/> Graves/terres naturals |

Elements coordinats (indicar x, y i z)

Mostres

- Antracologia Carpologia Fauna Ictiofauna Malacologia Sediment

Plantes nº

Seccions nº

Fotografies nº

TPQ

P2006

TAQ

Fase

Romà

Criteris de datació

- Ceràmica Estratigrafia Metall

Autor/s

Data

Revisió de la fitxa Autor/s

Data

Jaciment Tipus UE Positiva Negativa UE

Any Sector Zona/Habitació Fet

Fiabilitat Alta Baixa Regular Nul·la Z sup.

Composició Heterogènia Homogènia Estructura Compacta Flonja Z inf.

Format per Argiles Llims Blocs de pedra Conglomerat nat.
 Còdols Sorres Ceràmica Ferro
 Calç Graves Cendres Calcàries

Color Ataronjat Negre Marró clar Vermellós Groc Verd Beige
 Beige clar Marró Marró intens Ocre Gris Blanc

Inclusions antròpiques Cendres Ossos Troncs Blocs Malacologia
Equivalència amb Carbons Tovots Metalls Palla Frag.coberta
 Granes Calç Arrebossats Ceràmica Pondus

RELACIONS ESTRATIGRÀFIQUES

Se li adosa	<input type="text"/>	S'adosa a	<input type="text" value="2029, 2033, 2002, 2031, 2030"/>
Cobert per	<input type="text" value="0/SUP"/>	Cobreix a	<input type="text"/>
Tallat per	<input type="text"/>	Talla a	<input type="text"/>
Perforat per	<input type="text"/>	Perfora a	<input type="text"/>
Farceix a	<input type="text"/>	Farcit per	<input type="text"/>
Se li entrega	<input type="text"/>	S'entrega a	<input type="text"/>
CROQUIS		Igual a	<input type="text"/>

Descripció i interpretació arqueològica

Nivell d'enderroc o de farciment de l'àmbit 7. Pot tenir encara alguna intrusió ceràmica del nivell superficial que el cubria. Pendent d'excavació

Interpretació

- | | | | |
|---|--|---|---|
| <input type="checkbox"/> Anivell. terreny | <input type="checkbox"/> Incendi | <input type="checkbox"/> Prep. paviment | <input type="checkbox"/> Prep. de llar |
| <input type="checkbox"/> Bossada | <input type="checkbox"/> Abandonament | <input type="checkbox"/> Llar de foc simple | <input type="checkbox"/> Revestiment |
| <input type="checkbox"/> Canal de pedres | <input type="checkbox"/> Enderroc | <input type="checkbox"/> Marc de pedres | <input type="checkbox"/> Rudus |
| <input type="checkbox"/> Escala | <input type="checkbox"/> Amortit. feixa/altell | <input type="checkbox"/> Mur | <input type="checkbox"/> Esглаó |
| <input type="checkbox"/> Ocupació | <input type="checkbox"/> Reompliment | <input type="checkbox"/> Mur mitjaner | <input type="checkbox"/> Banqueta |
| <input type="checkbox"/> Forat de pal | <input type="checkbox"/> Al·luvions | <input type="checkbox"/> Mur de façana | <input type="checkbox"/> Safa. fonament. |
| <input type="checkbox"/> Contrafort | <input type="checkbox"/> Roca Mare | <input type="checkbox"/> Muralla | <input type="checkbox"/> Orifici |
| <input type="checkbox"/> Destrucció | <input type="checkbox"/> Paviment | <input type="checkbox"/> Niv. circulació | <input type="checkbox"/> Sócol/Llindar |
| <input type="checkbox"/> Dipòsit | <input type="checkbox"/> Repavimentació | <input type="checkbox"/> Arrassament | <input type="checkbox"/> Solera de llar |
| <input type="checkbox"/> Farciment | <input type="checkbox"/> Superficial | <input type="checkbox"/> Pilastra | <input type="checkbox"/> Graves/terres naturals |

Elements coordinats (indicar x, y i z)

--

Mostres

- Antracologia Carpologia Fauna Ictiofauna Malacologia Sediment

Plantes n°

Seccions n°

Fotografies n°

TPQ

P2006, P2007

TAQ

Fase

Romà

Criteris de datació

- Ceràmica Estratigrafia Metall

Autor/s David Garcia/Tere Gilisbars

Data

14/X/2000

Revisió de la fitxa Autor/s

Data

Jaciment Tipus UE Positiva Negativa UE

Any Sector Zona/Habitació Fet

Fiabilitat Alta Baixa Regular Nul·la Z sup.

Composició Heterogènia Homogènia Estructura Compacta Flonja Z inf.

Format per Argiles Llims Blocs de pedra Conglomerat nat.
 Còdols Sorres Ceràmica Ferro
 Calç Graves Cendres Calcàries

Color Ataronjat Negre Marró clar Vermellós Groc Verd Beige
 Beige clar Marró Marró intens Ocre Gris Blanc

Inclusions antròpiques Cendres Ossos Troncs Blocs Malacologia
Equivalència amb Carbons Tovots Metalls Palla Frag.coberta
 Granes Calç Arrebossats Ceràmica Pondus

RELACIONS ESTRATIGRÀFIQUES

Se li adosa

S'adosa a

Cobert per

Cobreix a

Tallat per

Talla a

Perforat per

Perfora a

Farceix a

Farcit per

Se li entrega

S'entrega a

CROQUIS

Igual a

Descripció i interpretació arqueològica

Fonamentació o mur, possiblement pensat com a contrafort del mur 2027. Pendent d'excavació

Interpretació

- | | | | |
|--|--|---|---|
| <input type="checkbox"/> Anivell. terreny | <input type="checkbox"/> Incendi | <input type="checkbox"/> Prep. paviment | <input type="checkbox"/> Prep. de llar |
| <input type="checkbox"/> Bossada | <input type="checkbox"/> Abandonament | <input type="checkbox"/> Llar de foc simple | <input type="checkbox"/> Revestiment |
| <input type="checkbox"/> Canal de pedres | <input type="checkbox"/> Enderroc | <input type="checkbox"/> Marc de pedres | <input type="checkbox"/> Rudus |
| <input type="checkbox"/> Escala | <input type="checkbox"/> Amortit. feixa/altell | <input type="checkbox"/> Mur | <input type="checkbox"/> Es glaó |
| <input type="checkbox"/> Ocupació | <input type="checkbox"/> Reompliment | <input type="checkbox"/> Mur mitjaner | <input type="checkbox"/> Banqueta |
| <input type="checkbox"/> Forat de pal | <input type="checkbox"/> Al·luvions | <input type="checkbox"/> Mur de façana | <input type="checkbox"/> Safa. fonament. |
| <input checked="" type="checkbox"/> Contrafort | <input type="checkbox"/> Roca Mare | <input type="checkbox"/> Muralla | <input type="checkbox"/> Orifici |
| <input type="checkbox"/> Destrucció | <input type="checkbox"/> Paviment | <input type="checkbox"/> Niv. circulació | <input type="checkbox"/> Sócol/Llindar |
| <input type="checkbox"/> Dipòsit | <input type="checkbox"/> Repavimentació | <input type="checkbox"/> Arrassament | <input type="checkbox"/> Solera de llar |
| <input type="checkbox"/> Farciment | <input type="checkbox"/> Superficial | <input type="checkbox"/> Pilastra | <input type="checkbox"/> Graves/terres naturals |

Elements coordinats (indicar x, y i z)

Mostres

Antracologia Carpologia Fauna Ictiofauna Malacologia Sediment

Plantes nº

Seccions nº

Fotografies nº

TPQ

TAQ

Fase

Romà

Criteris de datació

Ceràmica Estratigrafia Metall

Autor/s David Garcia/Tere Gilisbars

Data

15/X/2000

Revisió de la fitxa Autor/s

Data

Jaciment Tipus UE Positiva Negativa UE

Any Sector Zona/Habitació Fet

Fiabilitat Alta Baixa Regular Nul·la Z sup.

Composició Heterogènia Homogènia Estructura Compacta Flonja Z inf.

Format per Argiles Llims Blocs de pedra Conglomerat nat.
 Còdols Sorres Ceràmica Ferro
 Calç Graves Cendres Calcàries

Color Ataronjat Negre Marró clar Vermellós Groc Verd Beige
 Beige clar Marró Marró intens Ocre Gris Blanc

Inclusions antròpiques Cendres Ossos Troncs Blocs Malacologia
Equivalència amb Carbons Tovots Metalls Palla Frag.coberta
 Granes Calç Arrebossats Ceràmica Pondus

RELACIONS ESTRATIGRÀFIQUES

Se li adosa

S'adosa a

Cobert per

Cobreix a

Tallat per

Talla a

Perforat per

Perfora a

Farceix a

Farcit per

Se li entrega

S'entrega a

CROQUIS

Igual a

Descripció i interpretació arqueològica

Preparació de signinum a base de calç, graves i ceràmica, molt possiblement pertanyent al conjunt de l'àmbit 6, però que actualment tan sols es conserva en el sector nord-est d'aquesta habitació. Està molt i molt arrassat, i no queden rastres del nivell allissat de circulació de signinum que, suposadament, havia de tenir en el seu moment aquest àmbit. S'adosa amb 2031

Interpretació

- | | | | |
|---|--|--|---|
| <input type="checkbox"/> Anivell. terreny | <input type="checkbox"/> Incendi | <input checked="" type="checkbox"/> Prep. paviment | <input type="checkbox"/> Prep. de llar |
| <input type="checkbox"/> Bossada | <input type="checkbox"/> Abandonament | <input type="checkbox"/> Llar de foc simple | <input type="checkbox"/> Revestiment |
| <input type="checkbox"/> Canal de pedres | <input type="checkbox"/> Enderroc | <input type="checkbox"/> Marc de pedres | <input type="checkbox"/> Rudus |
| <input type="checkbox"/> Escala | <input type="checkbox"/> Amortit. feixa/altell | <input type="checkbox"/> Mur | <input type="checkbox"/> Esclaó |
| <input type="checkbox"/> Ocupació | <input type="checkbox"/> Reompliment | <input type="checkbox"/> Mur mitjaner | <input type="checkbox"/> Banqueta |
| <input type="checkbox"/> Forat de pal | <input type="checkbox"/> Al·luvions | <input type="checkbox"/> Mur de façana | <input type="checkbox"/> Safa. fonament. |
| <input type="checkbox"/> Contrafort | <input type="checkbox"/> Roca Mare | <input type="checkbox"/> Muralla | <input type="checkbox"/> Orifici |
| <input type="checkbox"/> Destrucció | <input type="checkbox"/> Paviment | <input type="checkbox"/> Niv. circulació | <input type="checkbox"/> Sócol/Llindar |
| <input type="checkbox"/> Dipòsit | <input type="checkbox"/> Repavimentació | <input type="checkbox"/> Arrassament | <input type="checkbox"/> Solera de llar |
| <input type="checkbox"/> Farciment | <input type="checkbox"/> Superficial | <input type="checkbox"/> Pilastra | <input type="checkbox"/> Graves/terres naturals |

Elements coordinats (indicar x, y i z)

Mostres

- Antracologia Carpologia Fauna Ictiofauna Malacologia Sediment

Plantes n°

Seccions n°

Fotografies n°

TPQ

P2001

TAQ

Fase

Romà

Criteris de datació

- Ceràmica Estratigrafia Metall

Autor/s

Data

Revisió de la fitxa Autor/s

Data

Jaciment Tipus UE Positiva Negativa UE

Any Sector Zona/Habitació Fet

Fiabilitat Alta Baixa Regular Nul·la Z sup.

Composició Heterogènia Homogènia Estructura Compacta Flonja Z inf.


Format per Argiles Llims Blocs de pedra Conglomerat nat.
 Còdols Sorres Ceràmica Ferro
 Calç Graves Cendres Calcàries

Color Ataronjat Negre Marró clar Vermellós Groc Verd Beige
 Beige clar Marró Marró intens Ocre Gris Blanc

Inclusions antròpiques Cendres Ossos Troncs Blocs Malacologia
Equivalència amb Carbons Tovots Metalls Palla Frag.coberta
 Granes Calç Arrebossats Ceràmica Pondus

RELACIONS ESTRATIGRÀFIQUES

Se li adosa	<input type="text"/>	S'adosa a	<input type="text" value="2034, 2025"/>
Cobert per	<input type="text" value="0/SUP"/>	Cobreix a	<input type="text" value="2006"/>
Tallat per	<input type="text"/>	Talla a	<input type="text"/>
Perforat per	<input type="text"/>	Perfora a	<input type="text"/>
Farceix a	<input type="text"/>	Farcit per	<input type="text"/>
Se li entrega	<input type="text"/>	S'entrega a	<input type="text"/>
CROQUIS		Igual a	<input type="text"/>



Descripció i interpretació arqueològica

Amuntegament de terra marró i negre amb pedres de mitjà i gran tamany (enderroc?) present en el sector sud de l'àmbit 3, prop del marge, i conservat en aquest punt degut a la seva proximitat a aquesta estructura. No apareix a la resta de l'àmbit com a resultat molt probablement de l'arrassament agrícola. El material ceràmic és molt quantiós. A les etiquetes del material, cal dir que pertany a aquesta UE les bosses amb les etiquetes que porten el número d'UE 2006 (veure fitxa UE 2006).

Interpretació

- | | | | |
|---|---|---|---|
| <input type="checkbox"/> Anivell. terreny | <input type="checkbox"/> Incendi | <input type="checkbox"/> Prep. paviment | <input type="checkbox"/> Prep. de llar |
| <input type="checkbox"/> Bossada | <input type="checkbox"/> Abandonament | <input type="checkbox"/> Llar de foc simple | <input type="checkbox"/> Revestiment |
| <input type="checkbox"/> Canal de pedres | <input type="checkbox"/> Enderroc | <input type="checkbox"/> Marc de pedres | <input type="checkbox"/> Rudus |
| <input type="checkbox"/> Escala | <input type="checkbox"/> Amortit. feixa/altell | <input type="checkbox"/> Mur | <input type="checkbox"/> Es glaó |
| <input type="checkbox"/> Ocupació | <input checked="" type="checkbox"/> Reompliment | <input type="checkbox"/> Mur mitjaner | <input type="checkbox"/> Banqueta |
| <input type="checkbox"/> Forat de pal | <input type="checkbox"/> Al·luvions | <input type="checkbox"/> Mur de façana | <input type="checkbox"/> Safa. fonament. |
| <input type="checkbox"/> Contrafort | <input type="checkbox"/> Roca Mare | <input type="checkbox"/> Muralla | <input type="checkbox"/> Orifici |
| <input type="checkbox"/> Destrucció | <input type="checkbox"/> Paviment | <input type="checkbox"/> Niv. circulació | <input type="checkbox"/> Sócol/Llindar |
| <input type="checkbox"/> Dipòsit | <input type="checkbox"/> Repavimentació | <input type="checkbox"/> Arrassament | <input type="checkbox"/> Solera de llar |
| <input type="checkbox"/> Farciment | <input type="checkbox"/> Superficial | <input type="checkbox"/> Pilastra | <input type="checkbox"/> Graves/terres naturals |

Elements coordinats (indicar x, y i z)

--

Mostres

- Antracologia Carpologia Fauna Ictiofauna Malacologia Sediment

Plantes n°

P2001

Seccions n°

S2004

Fotografies n°

--

TPQ

TAQ

Fase

Romà

Criteris de datació

- Ceràmica Estratigrafia Metall

Autor/s David Garcia i Rubert

Data

19/X/2000

Revisió de la fitxa Autor/s

Data

Jaciment Tipus UE Positiva Negativa UE

Any Sector Zona/Habitació Fet

Fiabilitat Alta Baixa Regular Nul·la Z sup.

Composició Heterogènia Homogènia Estructura Compacta Flonja Z inf.

Format per Argiles Llims Blocs de pedra Conglomerat nat.
 Còdols Sorres Ceràmica Ferro
 Calç Graves Cendres Calcàries

Color Ataronjat Negre Marró clar Vermellós Groc Verd Beige
 Beige clar Marró Marró intens Ocre Gris Blanc

Inclusions antròpiques Cendres Ossos Troncs Blocs Malacologia
Equivalència amb Carbons Tovots Metalls Palla Frag.coberta
 Granes Calç Arrebossats Ceràmica Pondus

RELACIONS ESTRATIGRÀFIQUES

Se li adosa

S'adosa a

Cobert per

Cobreix a

Tallat per

Talla a

Perforat per

Perfora a

Farceix a

Farcit per

Se li entrega

S'entrega a

CROQUIS

Igual a

Descripció i interpretació arqueològica

Rasa del sondeig de 1998. Arrassa diversos nivells del sector sudest de l'àmbit 6.

Interpretació

- | | | | |
|---|--|---|---|
| <input type="checkbox"/> Anivell. terreny | <input type="checkbox"/> Incendi | <input type="checkbox"/> Prep. paviment | <input type="checkbox"/> Prep. de llar |
| <input type="checkbox"/> Bossada | <input type="checkbox"/> Abandonament | <input type="checkbox"/> Llar de foc simple | <input type="checkbox"/> Revestiment |
| <input type="checkbox"/> Canal de pedres | <input type="checkbox"/> Enderroc | <input type="checkbox"/> Marc de pedres | <input type="checkbox"/> Rudus |
| <input type="checkbox"/> Escala | <input type="checkbox"/> Amortit. feixa/altell | <input type="checkbox"/> Mur | <input type="checkbox"/> Esглаó |
| <input type="checkbox"/> Ocupació | <input type="checkbox"/> Reompliment | <input type="checkbox"/> Mur mitjaner | <input type="checkbox"/> Banqueta |
| <input type="checkbox"/> Forat de pal | <input type="checkbox"/> Al·luvions | <input type="checkbox"/> Mur de façana | <input type="checkbox"/> Safa. fonament. |
| <input type="checkbox"/> Contrafort | <input type="checkbox"/> Roca Mare | <input type="checkbox"/> Muralla | <input type="checkbox"/> Orifici |
| <input type="checkbox"/> Destrucció | <input type="checkbox"/> Paviment | <input type="checkbox"/> Niv. circulació | <input type="checkbox"/> Sócol/Llindar |
| <input type="checkbox"/> Dipòsit | <input type="checkbox"/> Repavimentació | <input checked="" type="checkbox"/> Arrassament | <input type="checkbox"/> Solera de llar |
| <input type="checkbox"/> Farciment | <input type="checkbox"/> Superficial | <input type="checkbox"/> Pilastra | <input type="checkbox"/> Graves/terres naturals |

Elements coordinats (indicar x, y i z)

--

Mostres

Antracologia Carpologia Fauna Ictiofauna Malacologia Sediment

Plantes n°

P2006, P2007

Seccions n°

S2005

Fotografies n°

TPQ

TAQ

Fase

Actual

Criteris de datació

Ceràmica Estratigrafia Metall

Autor/s Tere Gilisbars

Data

16/X/2000

Revisió de la fitxa Autor/s

Data

Jaciment Tipus UE Positiva Negativa UE

Any Sector Zona/Habitació Fet

Fiabilitat Alta Baixa Regular Nul·la Z sup.
Z inf.

Composició Heterogènia Homogènia Estructura Compacta Flonja

Format per Argiles Llims Blocs de pedra Conglomerat nat.
 Còdols Sorres Ceràmica Ferro
 Calç Graves Cendres Calcàries

Color Ataronjat Negre Marró clar Vermellós Groc Verd Beige
 Beige clar Marró Marró intens Ocre Gris Blanc

Inclusions antròpiques Cendres Ossos Troncs Blocs Malacologia
Equivalència amb
 Carbons Tovots Metalls Palla Frag.coberta
 Granes Calç Arrebossats Ceràmica Pondus

RELACIONS ESTRATIGRÀFIQUES

Se li adosa

S'adosa a

Cobert per

Cobreix a

Tallat per

Talla a

Perforat per

Perfora a

Farceix a


Farcit per

Se li entrega

S'entrega a

CROQUIS

Igual a



Descripció i interpretació arqueològica

Molt possiblement es tracta d'un reompliment per tal de situar-hi al damunt un paviment del qual no han quedat vestigis. És molt probable que sigui el mateix que 2041, però hem separat el material (recordar que el material que pertany a 2041 porta a les etiquetes, per error, el nº d'UE 2006, veure fitxa corresponent). Tant 2043 com 2041 presenten tal quantitat de terrissa i sobretot de fauna que fa pensar en que en el moment de necessitar terres per a fer un reompliment en aquest àmbit van agafar terres d'algun abocador proper.

Interpretació

- | | | | |
|---|---|---|---|
| <input type="checkbox"/> Anivell. terreny | <input type="checkbox"/> Incendi | <input type="checkbox"/> Prep. paviment | <input type="checkbox"/> Prep. de llar |
| <input type="checkbox"/> Bossada | <input type="checkbox"/> Abandonament | <input type="checkbox"/> Llar de foc simple | <input type="checkbox"/> Revestiment |
| <input type="checkbox"/> Canal de pedres | <input type="checkbox"/> Enderroc | <input type="checkbox"/> Marc de pedres | <input type="checkbox"/> Rudus |
| <input type="checkbox"/> Escala | <input type="checkbox"/> Amortit. feixa/altell | <input type="checkbox"/> Mur | <input type="checkbox"/> Esglaó |
| <input type="checkbox"/> Ocupació | <input checked="" type="checkbox"/> Reompliment | <input type="checkbox"/> Mur mitjaner | <input type="checkbox"/> Banqueta |
| <input type="checkbox"/> Forat de pal | <input type="checkbox"/> Al·luvions | <input type="checkbox"/> Mur de façana | <input type="checkbox"/> Safa. fonament. |
| <input type="checkbox"/> Contrafort | <input type="checkbox"/> Roca Mare | <input type="checkbox"/> Muralla | <input type="checkbox"/> Orifici |
| <input type="checkbox"/> Destrucció | <input type="checkbox"/> Paviment | <input type="checkbox"/> Niv. circulació | <input type="checkbox"/> Sócol/Llindar |
| <input type="checkbox"/> Dipòsit | <input type="checkbox"/> Repavimentació | <input type="checkbox"/> Arrassament | <input type="checkbox"/> Solera de llar |
| <input type="checkbox"/> Farciment | <input type="checkbox"/> Superficial | <input type="checkbox"/> Pilastra | <input type="checkbox"/> Graves/terres naturals |

Elements coordinats (indicar x, y i z)

Mostres

- Antracologia Carpologia Fauna Ictiofauna Malacologia Sediment

Plantes nº

P2001

Seccions nº

S2003, S2004

Fotografies nº

TPQ

TAQ

Fase

Romà

Criteris de datació

- Ceràmica Estratigrafia Metall

Autor/s David Garcia i Rubert

Data

19/X/2000

Revisió de la fitxa Autor/s

Data

Jaciment Tipus UE Positiva Negativa UE

Any Sector Zona/Habitació Fet

Fiabilitat Alta Baixa Regular Nul·la Z sup.

Composició Heterogènia Homogènia Estructura Compacta Flonja Z inf.

Format per Argiles Llims Blocs de pedra Conglomerat nat.
 Còdols Sorres Ceràmica Ferro
 Calç Graves Cendres Calcàries

Color Ataronjat Negre Marró clar Vermellós Groc Verd Beige
 Beige clar Marró Marró intens Ocre Gris Blanc

Inclusions antròpiques Cendres Ossos Troncs Blocs Malacologia
Equivalència amb Carbons Tovots Metalls Palla Frag.coberta
 Granes Calç Arrebossats Ceràmica Pondus

RELACIONS ESTRATIGRÀFIQUES

Se li adosa

S'adosa a

Cobert per

Cobreix a

Tallat per

Talla a

Perforat per

Perfora a

Farceix a

Farcit per

Se li entrega

S'entrega a

CROQUIS

Igual a

Descripció i interpretació arqueològica

Estructura de planta rectangular feta a base de pedra lligada amb morter de calç. Molt possiblement es tracti de la part baixa o d'uns fonaments pertanyents a un contrafort.

Interpretació

- | | | | |
|--|--|---|---|
| <input type="checkbox"/> Anivell. terreny | <input type="checkbox"/> Incendi | <input type="checkbox"/> Prep. paviment | <input type="checkbox"/> Prep. de llar |
| <input type="checkbox"/> Bossada | <input type="checkbox"/> Abandonament | <input type="checkbox"/> Llar de foc simple | <input type="checkbox"/> Revestiment |
| <input type="checkbox"/> Canal de pedres | <input type="checkbox"/> Enderroc | <input type="checkbox"/> Marc de pedres | <input type="checkbox"/> Rudus |
| <input type="checkbox"/> Escala | <input type="checkbox"/> Amortit. feixa/altell | <input type="checkbox"/> Mur | <input type="checkbox"/> Es glaó |
| <input type="checkbox"/> Ocupació | <input type="checkbox"/> Reompliment | <input type="checkbox"/> Mur mitjaner | <input type="checkbox"/> Banqueta |
| <input type="checkbox"/> Forat de pal | <input type="checkbox"/> Al·luvions | <input type="checkbox"/> Mur de façana | <input type="checkbox"/> Safa. fonament. |
| <input checked="" type="checkbox"/> Contrafort | <input type="checkbox"/> Roca Mare | <input type="checkbox"/> Muralla | <input type="checkbox"/> Orifici |
| <input type="checkbox"/> Destrucció | <input type="checkbox"/> Paviment | <input type="checkbox"/> Niv. circulació | <input type="checkbox"/> Sócol/Llindar |
| <input type="checkbox"/> Dipòsit | <input type="checkbox"/> Repavimentació | <input type="checkbox"/> Arrassament | <input type="checkbox"/> Solera de llar |
| <input type="checkbox"/> Farciment | <input type="checkbox"/> Superficial | <input type="checkbox"/> Pilastra | <input type="checkbox"/> Graves/terres naturals |

Elements coordinats (indicar x, y i z)

Mostres

- Antracologia Carpologia Fauna Ictiofauna Malacologia Sediment

Plantes nº

Seccions nº

Fotografies nº

TPQ

TAQ

Fase

Romà

Criteris de datació

- Ceràmica Estratigrafia Metall

Autor/s David Garcia i Rubert

Data

20/X/2000

Revisió de la fitxa Autor/s

Data

Jaciment Tipus UE Positiva Negativa UE

Any Sector Zona/Habitació Fet

Fiabilitat Alta Baixa Regular Nul·la Z sup.

Composició Heterogènia Homogènia Estructura Compacta Flonja Z inf.

Format per Argiles Llims Blocs de pedra Conglomerat nat.
 Còdols Sorres Ceràmica Ferro
 Calç Graves Cendres Calcàries

Color Ataronjat Negre Marró clar Vermellós Groc Verd Beige
 Beige clar Marró Marró intens Ocre Gris Blanc

Inclusions antròpiques Cendres Ossos Troncs Blocs Malacologia
Equivalència amb Carbons Tovots Metalls Palla Frag.coberta
 Granes Calç Arrebossats Ceràmica Pondus

RELACIONS ESTRATIGRÀFIQUES

Se li adosa

S'adosa a

Cobert per

Cobreix a

Tallat per

Talla a

Perforat per

Perfora a

Farceix a


Farcit per

Se li entrega

S'entrega a

CROQUIS

Igual a



Descripció i interpretació arqueològica

rell sorrenc, d'argiles compactes amb presència abundant de petits fragments de ceràmica i tegula fragmentada que li donen un to entre marró negre i ocre. Poca presència de fauna i de ceràmica. És un nivell bastant estèril. que cobreix l'enderroc 2046 i el 2008 per la zona sud. S'ubica a la zona noroest de l'àmbit 6, tocant els murs 2003 i 2002

Interpretació

- | | | | |
|---|--|---|---|
| <input type="checkbox"/> Anivell. terreny | <input type="checkbox"/> Incendi | <input type="checkbox"/> Prep. paviment | <input type="checkbox"/> Prep. de llar |
| <input type="checkbox"/> Bossada | <input type="checkbox"/> Abandonament | <input type="checkbox"/> Llar de foc simple | <input type="checkbox"/> Revestiment |
| <input type="checkbox"/> Canal de pedres | <input type="checkbox"/> Enderroc | <input type="checkbox"/> Marc de pedres | <input type="checkbox"/> Rudus |
| <input type="checkbox"/> Escala | <input type="checkbox"/> Amortit. feixa/altell | <input type="checkbox"/> Mur | <input type="checkbox"/> Es glaó |
| <input type="checkbox"/> Ocupació | <input type="checkbox"/> Reompliment | <input type="checkbox"/> Mur mitjaner | <input type="checkbox"/> Banqueta |
| <input type="checkbox"/> Forat de pal | <input type="checkbox"/> Al·luvions | <input type="checkbox"/> Mur de façana | <input type="checkbox"/> Safa. fonament. |
| <input type="checkbox"/> Contrafort | <input type="checkbox"/> Roca Mare | <input type="checkbox"/> Muralla | <input type="checkbox"/> Orifici |
| <input type="checkbox"/> Destrucció | <input type="checkbox"/> Paviment | <input type="checkbox"/> Niv. circulació | <input type="checkbox"/> Sócol/Llindar |
| <input type="checkbox"/> Dipòsit | <input type="checkbox"/> Repavimentació | <input type="checkbox"/> Arrassament | <input type="checkbox"/> Solera de llar |
| <input checked="" type="checkbox"/> Farciment | <input type="checkbox"/> Superficial | <input type="checkbox"/> Pilastra | <input type="checkbox"/> Graves/terres naturals |

Elements coordinats (indicar x, y i z)

--

Mostres

- Antracologia Carpologia Fauna Ictiofauna Malacologia Sediment

Plantes nº

P2007

Seccions nº

S2002, S2005

Fotografies nº

--

TPQ

TAQ

Fase

--

--

Romà

Criteris de datació

- Ceràmica Estratigrafia Metall

Autor/s Tere Gilisbars/Cinta Montañès

Data

20/X/2000

Revisió de la fitxa Autor/s

Data

Jaciment Tipus UE Positiva Negativa UE

Any Sector Zona/Habitació Fet

Fiabilitat Alta Baixa Regular Nul·la Z sup.

Composició Heterogènia Homogènia Estructura Compacta Flonja Z inf.

Format per Argiles Llims Blocs de pedra Conglomerat nat.
 Còdols Sorres Ceràmica Ferro
 Calç Graves Cendres Calcàries

Color Ataronjat Negre Marró clar Vermellós Groc Verd Beige
 Beige clar Marró Marró intens Ocre Gris Blanc

Inclusions antròpiques Cendres Ossos Troncs Blocs Malacologia
Equivalència amb
 Carbons Tovots Metalls Palla Frag.coberta
 Granes Calç Arrebossats Ceràmica Pondus

RELACIONS ESTRATIGRÀFIQUES

Se li adosa

S'adosa a

Cobert per

Cobreix a

Tallat per

Talla a

Perforat per

Perfora a

Farceix a

Farcit per

Se li entrega

S'entrega a

CROQUIS

Igual a

Descripció i interpretació arqueològica

Possible nivell d'enderroc o, més probablement, de reompliment en el cantó NW de l'àmbit 6. Abundant presència de pedra i morter de calç molt i molt blanc.

Interpretació

- | | | | |
|---|--|---|---|
| <input type="checkbox"/> Anivell. terreny | <input type="checkbox"/> Incendi | <input type="checkbox"/> Prep. paviment | <input type="checkbox"/> Prep. de llar |
| <input type="checkbox"/> Bossada | <input type="checkbox"/> Abandonament | <input type="checkbox"/> Llar de foc simple | <input type="checkbox"/> Revestiment |
| <input type="checkbox"/> Canal de pedres | <input type="checkbox"/> Enderroc | <input type="checkbox"/> Marc de pedres | <input type="checkbox"/> Rudus |
| <input type="checkbox"/> Escala | <input type="checkbox"/> Amortit. feixa/altell | <input type="checkbox"/> Mur | <input type="checkbox"/> Esглаó |
| <input type="checkbox"/> Ocupació | <input type="checkbox"/> Reompliment | <input type="checkbox"/> Mur mitjaner | <input type="checkbox"/> Banqueta |
| <input type="checkbox"/> Forat de pal | <input type="checkbox"/> Al·luvions | <input type="checkbox"/> Mur de façana | <input type="checkbox"/> Safa. fonament. |
| <input type="checkbox"/> Contrafort | <input type="checkbox"/> Roca Mare | <input type="checkbox"/> Muralla | <input type="checkbox"/> Orifici |
| <input type="checkbox"/> Destrucció | <input type="checkbox"/> Paviment | <input type="checkbox"/> Niv. circulació | <input type="checkbox"/> Sócol/Llindar |
| <input type="checkbox"/> Dipòsit | <input type="checkbox"/> Repavimentació | <input type="checkbox"/> Arrassament | <input type="checkbox"/> Solera de llar |
| <input checked="" type="checkbox"/> Farciment | <input type="checkbox"/> Superficial | <input type="checkbox"/> Pilastra | <input type="checkbox"/> Graves/terres naturals |

Elements coordinats (indicar x, y i z)

Mostres

- Antracologia Carpologia Fauna Ictiofauna Malacologia Sediment

Plantes nº	Seccions nº	Fotografies nº	TPQ
P2007	S2002, S2005		
			TAQ
			Fase Romà

- Criteris de datació** Ceràmica Estratigrafia Metall

Autor/s David Garcia i Rubert **Data** 20/X/2000

Revisió de la fitxa **Autor/s** **Data**

Jaciment Tipus UE Positiva Negativa UE

Any Sector Zona/Habitació Fet

Fiabilitat Alta Baixa Regular Nul·la Z sup.

Composició Heterogènia Homogènia Estructura Compacta Flonja Z inf.

Format per Argiles Llims Blocs de pedra Conglomerat nat.
 Còdols Sorres Ceràmica Ferro
 Calç Graves Cendres Calcàries

Color Ataronjat Negre Marró clar Vermellós Groc Verd Beige
 Beige clar Marró Marró intens Ocre Gris Blanc

Inclusions antròpiques Cendres Ossos Troncs Blocs Malacologia
Equivalència amb
 Carbons Tovots Metalls Palla Frag.coberta
 Granes Calç Arrebossats Ceràmica Pondus

RELACIONS ESTRATIGRÀFIQUES

Se li adosa

S'adosa a

Cobert per

Cobreix a

Tallat per

Talla a

Perforat per

Perfora a

Farceix a

Farcit per

Se li entrega

S'entrega a

Igual a

CROQUIS

Descripció i interpretació arqueològica

Solera de llar de foc, feta a partir d'argila d'un color vermell intens, producte de la temperatura. Està, amb tot, molt arrassada, i no presenta restes de la capa rubefactasa superior dura que se li suposa devia tenir. Terra argilosa i bastant suelta, barrejada amb ceràmica a torn, molt possiblement posada per a confeccionar una mena de solera refractària. Es superposa a un basament de pedra, preparació de la llar (FET2)

Interpretació

- | | | | |
|---|--|---|--|
| <input type="checkbox"/> Anivell. terreny | <input type="checkbox"/> Incendi | <input type="checkbox"/> Prep. paviment | <input type="checkbox"/> Prep. de llar |
| <input type="checkbox"/> Bossada | <input type="checkbox"/> Abandonament | <input type="checkbox"/> Llar de foc simple | <input type="checkbox"/> Revestiment |
| <input type="checkbox"/> Canal de pedres | <input type="checkbox"/> Enderroc | <input type="checkbox"/> Marc de pedres | <input type="checkbox"/> Rudus |
| <input type="checkbox"/> Escala | <input type="checkbox"/> Amortit. feixa/altell | <input type="checkbox"/> Mur | <input type="checkbox"/> Es glaó |
| <input type="checkbox"/> Ocupació | <input type="checkbox"/> Reompliment | <input type="checkbox"/> Mur mitjaner | <input type="checkbox"/> Banqueta |
| <input type="checkbox"/> Forat de pal | <input type="checkbox"/> Al·luvions | <input type="checkbox"/> Mur de façana | <input type="checkbox"/> Safa. fonament. |
| <input type="checkbox"/> Contrafort | <input type="checkbox"/> Roca Mare | <input type="checkbox"/> Muralla | <input type="checkbox"/> Orifici |
| <input type="checkbox"/> Destrucció | <input type="checkbox"/> Paviment | <input type="checkbox"/> Niv. circulació | <input type="checkbox"/> Sócol/Llindar |
| <input type="checkbox"/> Dipòsit | <input type="checkbox"/> Repavimentació | <input type="checkbox"/> Arrassament | <input checked="" type="checkbox"/> Solera de llar |
| <input type="checkbox"/> Farciment | <input type="checkbox"/> Superficial | <input type="checkbox"/> Pilastra | <input type="checkbox"/> Graves/terres naturals |

Elements coordinats (indicar x, y i z)

Mostres

- Antracologia Carpologia Fauna Ictiofauna Malacologia Sediment

Plantes n°	Seccions n°	Fotografies n°	TPQ
<input type="text"/>	<input type="text"/>	<input type="text"/>	<input type="text"/>
			TAQ
			<input type="text"/>
			Fase
			Ibèric

- Criteris de datació** Ceràmica Estratigrafia Metall

Autor/s **Data**

Revisió de la fitxa **Autor/s** **Data**

Jaciment Tipus UE Positiva Negativa UE

Any Sector Zona/Habitació Fet

Fiabilitat Alta Baixa Regular Nul·la Z sup.

Composició Heterogènia Homogènia Estructura Compacta Flonja Z inf.

Format per Argiles Llims Blocs de pedra Conglomerat nat.
 Còdols Sorres Ceràmica Ferro
 Calç Graves Cendres Calcàries

Color Ataronjat Negre Marró clar Vermellós Groc Verd Beige
 Beige clar Marró Marró intens Ocre Gris Blanc

Inclusions antròpiques Cendres Ossos Troncs Blocs Malacologia
Equivalència amb
 Carbons Tovots Metalls Palla Frag.coberta
 Granes Calç Arrebossats Ceràmica Pondus

RELACIONS ESTRATIGRÀFIQUES

Se li adosa

S'adosa a

Cobert per

Cobreix a

Tallat per

Talla a

Perforat per

Perfora a

Farceix a

Farcit per

Se li entrega

S'entrega a

CROQUIS

Igual a

Descripció i interpretació arqueològica

Conjunt de pedres situades expressament com a fonament o preparació de la llar (FET2)

Interpretació

- | | | | |
|---|--|---|---|
| <input type="checkbox"/> Anivell. terreny | <input type="checkbox"/> Incendi | <input type="checkbox"/> Prep. paviment | <input type="checkbox"/> Prep. de llar |
| <input type="checkbox"/> Bossada | <input type="checkbox"/> Abandonament | <input type="checkbox"/> Llar de foc simple | <input type="checkbox"/> Revestiment |
| <input type="checkbox"/> Canal de pedres | <input type="checkbox"/> Enderroc | <input type="checkbox"/> Marc de pedres | <input type="checkbox"/> Rudus |
| <input type="checkbox"/> Escala | <input type="checkbox"/> Amortit. feixa/altell | <input type="checkbox"/> Mur | <input type="checkbox"/> Es glaó |
| <input type="checkbox"/> Ocupació | <input type="checkbox"/> Reompliment | <input type="checkbox"/> Mur mitjaner | <input type="checkbox"/> Banqueta |
| <input type="checkbox"/> Forat de pal | <input type="checkbox"/> Al·luvions | <input type="checkbox"/> Mur de façana | <input type="checkbox"/> Safa. fonament. |
| <input type="checkbox"/> Contrafort | <input type="checkbox"/> Roca Mare | <input type="checkbox"/> Muralla | <input type="checkbox"/> Orifici |
| <input type="checkbox"/> Destrucció | <input type="checkbox"/> Paviment | <input type="checkbox"/> Niv. circulació | <input type="checkbox"/> Sócol/Llindar |
| <input type="checkbox"/> Dipòsit | <input type="checkbox"/> Repavimentació | <input type="checkbox"/> Arrassament | <input type="checkbox"/> Solera de llar |
| <input type="checkbox"/> Farciment | <input type="checkbox"/> Superficial | <input type="checkbox"/> Pilastra | <input type="checkbox"/> Graves/terres naturals |

Elements coordinats (indicar x, y i z)

--

Mostres

Antracologia Carpologia Fauna Ictiofauna Malacologia Sediment

Plantes nº	Seccions nº	Fotografies nº	TPQ	
P2004			TAQ	
			Fase	Ibèric

Criteris de datació Ceràmica Estratigrafia Metall

Autor/s David Garcia i Rubert **Data** 21/X/2000

Revisió de la fitxa **Autor/s** **Data**

Jaciment Tipus UE Positiva Negativa UE

Any Sector Zona/Habitació Fet

Fiabilitat Alta Baixa Regular Nul·la Z sup.

Composició Heterogènia Homogènia Estructura Compacta Flonja Z inf.

Format per Argiles Llïms Blocs de pedra Conglomerat nat.
 Còdols Sorres Ceràmica Ferro
 Calç Graves Cendres Calcàries

Color Ataronjat Negre Marró clar Vermellós Groc Verd Beige
 Beige clar Marró Marró intens Ocre Gris Blanc

Inclusions antròpiques Cendres Ossos Troncs Blocs Malacologia
Equivalència amb
 Carbons Tovots Metalls Palla Frag.coberta
 Granes Calç Arrebossats Ceràmica Pondus

RELACIONS ESTRATIGRÀFIQUES

Se li adosa

S'adosa a

Cobert per

Cobreix a

Tallat per

Talla a

Perforat per

Perfora a

Farceix a


Farcit per

Se li entrega

S'entrega a

Igual a

CROQUIS



Descripció i interpretació arqueològica

Estrat format per restes d'enderroc en el qual apareixen arrebossats, marbres, estucs, blocs de pedra, ceràmica i teules, compactat amb calç. Podria tractar-se d'una bossada que funcionaria conjuntament amb altres bossades més o menys grans (2049, 2008, ...) com a reompliment/farciment. En aquest cas, per a fer aquesta bossada s'utilitzarien restes d'obra, potser producte de l'enderroc d'algun mur proper (2002?). Equival a tots els efectes a 2046, amb la qual presenta fortes semblances estructurals. Pendent d'excavació

Interpretació

- | | | | |
|---|---|---|---|
| <input type="checkbox"/> Anivell. terreny | <input type="checkbox"/> Incendi | <input type="checkbox"/> Prep. paviment | <input type="checkbox"/> Prep. de llar |
| <input type="checkbox"/> Bossada | <input type="checkbox"/> Abandonament | <input type="checkbox"/> Llar de foc simple | <input type="checkbox"/> Revestiment |
| <input type="checkbox"/> Canal de pedres | <input checked="" type="checkbox"/> Enderroc | <input type="checkbox"/> Marc de pedres | <input type="checkbox"/> Rudus |
| <input type="checkbox"/> Escala | <input type="checkbox"/> Amortit. feixa/altell | <input type="checkbox"/> Mur | <input type="checkbox"/> Es glaó |
| <input type="checkbox"/> Ocupació | <input checked="" type="checkbox"/> Reompliment | <input type="checkbox"/> Mur mitjaner | <input type="checkbox"/> Banqueta |
| <input type="checkbox"/> Forat de pal | <input type="checkbox"/> Al·luvions | <input type="checkbox"/> Mur de façana | <input type="checkbox"/> Safa. fonament. |
| <input type="checkbox"/> Contrafort | <input type="checkbox"/> Roca Mare | <input type="checkbox"/> Muralla | <input type="checkbox"/> Orifici |
| <input type="checkbox"/> Destrucció | <input type="checkbox"/> Paviment | <input type="checkbox"/> Niv. circulació | <input type="checkbox"/> Sócol/Llindar |
| <input type="checkbox"/> Dipòsit | <input type="checkbox"/> Repavimentació | <input type="checkbox"/> Arrassament | <input type="checkbox"/> Solera de llar |
| <input checked="" type="checkbox"/> Farciment | <input type="checkbox"/> Superficial | <input type="checkbox"/> Pilastra | <input type="checkbox"/> Graves/terres naturals |

Elements coordinats (indicar x, y i z)

Mostres

- Antracologia Carpologia Fauna Ictiofauna Malacologia Sediment

Plantes nº

Seccions nº

Fotografies nº

TPQ

TAQ

Fase

S2002, S2005

Romà

Criteris de datació Ceràmica Estratigrafia Metall

Autor/s Tere Gilisbars/Cinta Montañès

Data 21/X/2000

Revisió de la fitxa Autor/s

Data

Jaciment Tipus UE Positiva Negativa UE

Any Sector Zona/Habitació Fet

Fiabilitat Alta Baixa Regular Nul·la Z sup.

Composició Heterogènia Homogènia Estructura Compacta Flonja Z inf.

Format per Argiles Llims Blocs de pedra Conglomerat nat.
 Còdols Sorres Ceràmica Ferro
 Calç Graves Cendres Calcàries

Color Ataronjat Negre Marró clar Vermellós Groc Verd Beige
 Beige clar Marró Marró intens Ocre Gris Blanc

Inclusions antròpiques Cendres Ossos Troncs Blocs Malacologia
Equivalència amb
 Carbons Tovots Metalls Palla Frag.coberta
 Granes Calç Arrebossats Ceràmica Pondus

RELACIONS ESTRATIGRÀFIQUES

Se li adosa

S'adosa a

Cobert per

Cobreix a

Tallat per

Talla a

Perforat per

Perfora a

Farceix a

Farcit per

Se li entrega

S'entrega a

CROQUIS

Igual a

Descripció i interpretació arqueològica

Nivell de reompliment/abandonament que cobreix i oblitera el nivell d'ocupació ibèric (format pel conjunt del forat de pal o 2051, la llar de foc o FET2 i el nivell 2006 (en el sector SE de l'àmbit 3). Sembla tallat/perforat per la rasa de fonamentació del mur 2025. Presentava una escassíssima presència de ceràmica, que ha estat posada amb la del nivell 2006.

Interpretació

- | | | | |
|---|--|---|---|
| <input type="checkbox"/> Anivell. terreny | <input type="checkbox"/> Incendi | <input type="checkbox"/> Prep. paviment | <input type="checkbox"/> Prep. de llar |
| <input type="checkbox"/> Bossada | <input checked="" type="checkbox"/> Abandonament | <input type="checkbox"/> Llar de foc simple | <input type="checkbox"/> Revestiment |
| <input type="checkbox"/> Canal de pedres | <input type="checkbox"/> Enderroc | <input type="checkbox"/> Marc de pedres | <input type="checkbox"/> Rudus |
| <input type="checkbox"/> Escala | <input type="checkbox"/> Amortit. feixa/altell | <input type="checkbox"/> Mur | <input type="checkbox"/> Esглаó |
| <input type="checkbox"/> Ocupació | <input checked="" type="checkbox"/> Reompliment | <input type="checkbox"/> Mur mitjaner | <input type="checkbox"/> Banqueta |
| <input type="checkbox"/> Forat de pal | <input type="checkbox"/> Al·luvions | <input type="checkbox"/> Mur de façana | <input type="checkbox"/> Safa. fonament. |
| <input type="checkbox"/> Contrafort | <input type="checkbox"/> Roca Mare | <input type="checkbox"/> Muralla | <input type="checkbox"/> Orifici |
| <input type="checkbox"/> Destrucció | <input type="checkbox"/> Paviment | <input type="checkbox"/> Niv. circulació | <input type="checkbox"/> Sócol/Llindar |
| <input type="checkbox"/> Dipòsit | <input type="checkbox"/> Repavimentació | <input type="checkbox"/> Arrassament | <input type="checkbox"/> Solera de llar |
| <input type="checkbox"/> Farciment | <input type="checkbox"/> Superficial | <input type="checkbox"/> Pilastra | <input type="checkbox"/> Graves/terres naturals |

Elements coordinats (indicar x, y i z)

Mostres

- Antracologia Carpologia Fauna Ictiofauna Malacologia Sediment

Plantes nº

P2001

Seccions nº

S2003

Fotografies nº

TPQ

TAQ

Fase

Aband. ibèric

Criteris de datació

- Ceràmica Estratigrafia Metall

Autor/s

Data

Revisió de la fitxa Autor/s

Data

Jaciment Tipus UE Positiva Negativa UE

Any Sector Zona/Habitació Fet

Fiabilitat Alta Baixa Regular Nul·la Z sup.

Composició Heterogènia Homogènia Estructura Compacta Flonja Z inf.

Format per Argiles Llims Blocs de pedra Conglomerat nat.
 Còdols Sorres Ceràmica Ferro
 Calç Graves Cendres Calcàries


Color Ataronjat Negre Marró clar Vermellós Groc Verd Beige
 Beige clar Marró Marró intens Ocre Gris Blanc

Inclusions antròpiques Cendres Ossos Troncs Blocs Malacologia
Equivalència amb
 Carbons Tovots Metalls Palla Frag.coberta
 Granes Calç Arrebossats Ceràmica Pondus

RELACIONS ESTRATIGRÀFIQUES

Se li adosa	<input type="text"/>	S'adosa a	<input type="text"/>
Cobert per	<input type="text"/>	Cobreix a	<input type="text"/>
Tallat per	<input type="text"/>	Talla a	<input type="text"/>
Perforat per	<input type="text"/>	Perfora a	<input type="text" value="1013"/>
Farceix a	<input type="text"/>	Farcit per	<input type="text" value="2050"/>
Se li entrega	<input type="text"/>	S'entrega a	<input type="text"/>
		Igual a	<input type="text"/>

CROQUIS



Descripció i interpretació arqueològica

Probable forat de pal, retallat a la roca mare (2014). És probable que pertanyi al moment ibèric, en que funcionen 2006 i FET 1, ja que no conté cap tipus de ceràmica i apareix ja reomplentat per 2050.

Interpretació

- | | | | |
|--|--|---|---|
| <input type="checkbox"/> Anivell. terreny | <input type="checkbox"/> Incendi | <input type="checkbox"/> Prep. paviment | <input type="checkbox"/> Prep. de llar |
| <input type="checkbox"/> Bossada | <input type="checkbox"/> Abandonament | <input type="checkbox"/> Llar de foc simple | <input type="checkbox"/> Revestiment |
| <input type="checkbox"/> Canal de pedres | <input type="checkbox"/> Enderroc | <input type="checkbox"/> Marc de pedres | <input type="checkbox"/> Rudus |
| <input type="checkbox"/> Escala | <input type="checkbox"/> Amortit. feixa/altell | <input type="checkbox"/> Mur | <input type="checkbox"/> Esглаó |
| <input type="checkbox"/> Ocupació | <input type="checkbox"/> Reompliment | <input type="checkbox"/> Mur mitjaner | <input type="checkbox"/> Banqueta |
| <input checked="" type="checkbox"/> Forat de pal | <input type="checkbox"/> Al·luvions | <input type="checkbox"/> Mur de façana | <input type="checkbox"/> Safa. fonament. |
| <input type="checkbox"/> Contrafort | <input type="checkbox"/> Roca Mare | <input type="checkbox"/> Muralla | <input type="checkbox"/> Orifici |
| <input type="checkbox"/> Destrucció | <input type="checkbox"/> Paviment | <input type="checkbox"/> Niv. circulació | <input type="checkbox"/> Sócol/Llindar |
| <input type="checkbox"/> Dipòsit | <input type="checkbox"/> Repavimentació | <input type="checkbox"/> Arrassament | <input type="checkbox"/> Solera de llar |
| <input type="checkbox"/> Farciment | <input type="checkbox"/> Superficial | <input type="checkbox"/> Pilastra | <input type="checkbox"/> Graves/terres naturals |

Elements coordinats (indicar x, y i z)

Mostres

Antracologia Carpologia Fauna Ictiofauna Malacologia Sediment

Plantes nº

Seccions nº

Fotografies nº

TPQ

P2009

TAQ

Fase

Ibèric

Criteris de datació

Ceràmica Estratigrafia Metall

Autor/s

Data

Revisió de la fitxa Autor/s

Data

Jaciment Tipus UE Positiva Negativa UE

Any Sector Zona/Habitació Fet

Fiabilitat Alta Baixa Regular Nul·la Z sup.
Z inf.

Composició Heterogènia Homogènia Estructura Compacta Flonja

Format per Argiles Llims Blocs de pedra Conglomerat nat.
 Còdols Sorres Ceràmica Ferro
 Calç Graves Cendres Calcàries


Color Ataronjat Negre Marró clar Vermellós Groc Verd Beige
 Beige clar Marró Marró intens Ocre Gris Blanc

Inclusions antròpiques Cendres Ossos Troncs Blocs Malacologia
Equivalència amb Carbons Tovots Metalls Palla Frag.coberta
 Granes Calç Arrebossats Ceràmica Pondus

RELACIONS ESTRATIGRÀFIQUES

Se li adosa	<input type="text"/>	S'adosa a	<input type="text" value="2027, 2032, 2029"/>
Cobert per	<input type="text" value="0/SUP"/>	Cobreix a	<input type="text"/>
Tallat per	<input type="text"/>	Talla a	<input type="text"/>
Perforat per	<input type="text"/>	Perfora a	<input type="text"/>
Farceix a	<input type="text"/>	Farcit per	<input type="text"/>
Se li entrega	<input type="text"/>	S'entrega a	<input type="text"/>
		Igual a	<input type="text"/>

CROQUIS



Descripció i interpretació arqueològica

Primer nivell (enderroc?) de l'àmbit 9. Pendent d'excavació

Interpretació

- | | | | |
|---|--|---|---|
| <input type="checkbox"/> Anivell. terreny | <input type="checkbox"/> Incendi | <input type="checkbox"/> Prep. paviment | <input type="checkbox"/> Prep. de llar |
| <input type="checkbox"/> Bossada | <input type="checkbox"/> Abandonament | <input type="checkbox"/> Llar de foc simple | <input type="checkbox"/> Revestiment |
| <input type="checkbox"/> Canal de pedres | <input type="checkbox"/> Enderroc | <input type="checkbox"/> Marc de pedres | <input type="checkbox"/> Rudus |
| <input type="checkbox"/> Escala | <input type="checkbox"/> Amortit. feixa/altell | <input type="checkbox"/> Mur | <input type="checkbox"/> Es glaó |
| <input type="checkbox"/> Ocupació | <input type="checkbox"/> Reompliment | <input type="checkbox"/> Mur mitjaner | <input type="checkbox"/> Banqueta |
| <input type="checkbox"/> Forat de pal | <input type="checkbox"/> Al·luvions | <input type="checkbox"/> Mur de façana | <input type="checkbox"/> Safa. fonament. |
| <input type="checkbox"/> Contrafort | <input type="checkbox"/> Roca Mare | <input type="checkbox"/> Muralla | <input type="checkbox"/> Orifici |
| <input type="checkbox"/> Destrucció | <input type="checkbox"/> Paviment | <input type="checkbox"/> Niv. circulació | <input type="checkbox"/> Sócol/Llindar |
| <input type="checkbox"/> Dipòsit | <input type="checkbox"/> Repavimentació | <input type="checkbox"/> Arrassament | <input type="checkbox"/> Solera de llar |
| <input type="checkbox"/> Farciment | <input type="checkbox"/> Superficial | <input type="checkbox"/> Pilastra | <input type="checkbox"/> Graves/terres naturals |

Elements coordinats (indicar x, y i z)

--

Mostres

- Antracologia Carpologia Fauna Ictiofauna Malacologia Sediment

Plantes n°

Seccions n°

Fotografies n°

TPQ

TAQ

Fase

Romà

Criteris de datació

- Ceràmica Estratigrafia Metall

Autor/s David Garcia i Rubert

Data

20/X/2000

Revisió de la fitxa Autor/s

Data

Jaciment Tipus UE Positiva Negativa UE

Any Sector Zona/Habitació Fet

Fiabilitat Alta Baixa Regular Nul·la Z sup.

Composició Heterogènia Homogènia Estructura Compacta Flonja Z inf.

Format per Argiles Llims Blocs de pedra Conglomerat nat.
 Còdols Sorres Ceràmica Ferro
 Calç Graves Cendres Calcàries


Color Ataronjat Negre Marró clar Vermellós Groc Verd Beige
 Beige clar Marró Marró intens Ocre Gris Blanc

Inclusions antròpiques Cendres Ossos Troncs Blocs Malacologia
Equivalència amb Carbons Tovots Metalls Palla Frag.coberta
 Granes Calç Arrebossats Ceràmica Pondus

RELACIONS ESTRATIGRÀFIQUES

Se li adosa	<input type="text"/>	S'adosa a	<input type="text"/>
Cobert per	<input type="text"/>	Cobreix a	<input type="text"/>
Tallat per	<input type="text"/>	Talla a	<input type="text"/>
Perforat per	<input type="text"/>	Perfora a	<input type="text" value="1013"/>
Farceix a	<input type="text"/>	Farcit per	<input type="text" value="2048"/>
Se li entrega	<input type="text"/>	S'entrega a	<input type="text"/>
		Igual a	<input type="text"/>

CROQUIS



Descripció i interpretació arqueològica

Retall a la roca per a situar la preparació de la llar FET2

Interpretació

- | | | | |
|---|--|---|---|
| <input type="checkbox"/> Anivell. terreny | <input type="checkbox"/> Incendi | <input type="checkbox"/> Prep. paviment | <input type="checkbox"/> Prep. de llar |
| <input type="checkbox"/> Bossada | <input type="checkbox"/> Abandonament | <input type="checkbox"/> Llar de foc simple | <input type="checkbox"/> Revestiment |
| <input type="checkbox"/> Canal de pedres | <input type="checkbox"/> Enderroc | <input type="checkbox"/> Marc de pedres | <input type="checkbox"/> Rudus |
| <input type="checkbox"/> Escala | <input type="checkbox"/> Amortit. feixa/altell | <input type="checkbox"/> Mur | <input type="checkbox"/> Esglaó |
| <input type="checkbox"/> Ocupació | <input type="checkbox"/> Reompliment | <input type="checkbox"/> Mur mitjaner | <input type="checkbox"/> Banqueta |
| <input type="checkbox"/> Forat de pal | <input type="checkbox"/> Al·luvions | <input type="checkbox"/> Mur de façana | <input type="checkbox"/> Safa. fonament. |
| <input type="checkbox"/> Contrafort | <input type="checkbox"/> Roca Mare | <input type="checkbox"/> Muralla | <input type="checkbox"/> Orifici |
| <input type="checkbox"/> Destrucció | <input type="checkbox"/> Paviment | <input type="checkbox"/> Niv. circulació | <input type="checkbox"/> Sócol/Llindar |
| <input type="checkbox"/> Dipòsit | <input type="checkbox"/> Repavimentació | <input type="checkbox"/> Arrassament | <input type="checkbox"/> Solera de llar |
| <input type="checkbox"/> Farciment | <input type="checkbox"/> Superficial | <input type="checkbox"/> Pilastra | <input type="checkbox"/> Graves/terres naturals |

Elements coordinats (indicar x, y i z)

--

Mostres

- Antracologia Carpologia Fauna Ictiofauna Malacologia Sediment

Plantes n°

Seccions n°

Fotografies n°

TPQ

TAQ

Fase

Ibèric

Criteris de datació

- Ceràmica Estratigrafia Metall

Autor/s David Garcia i Rubert

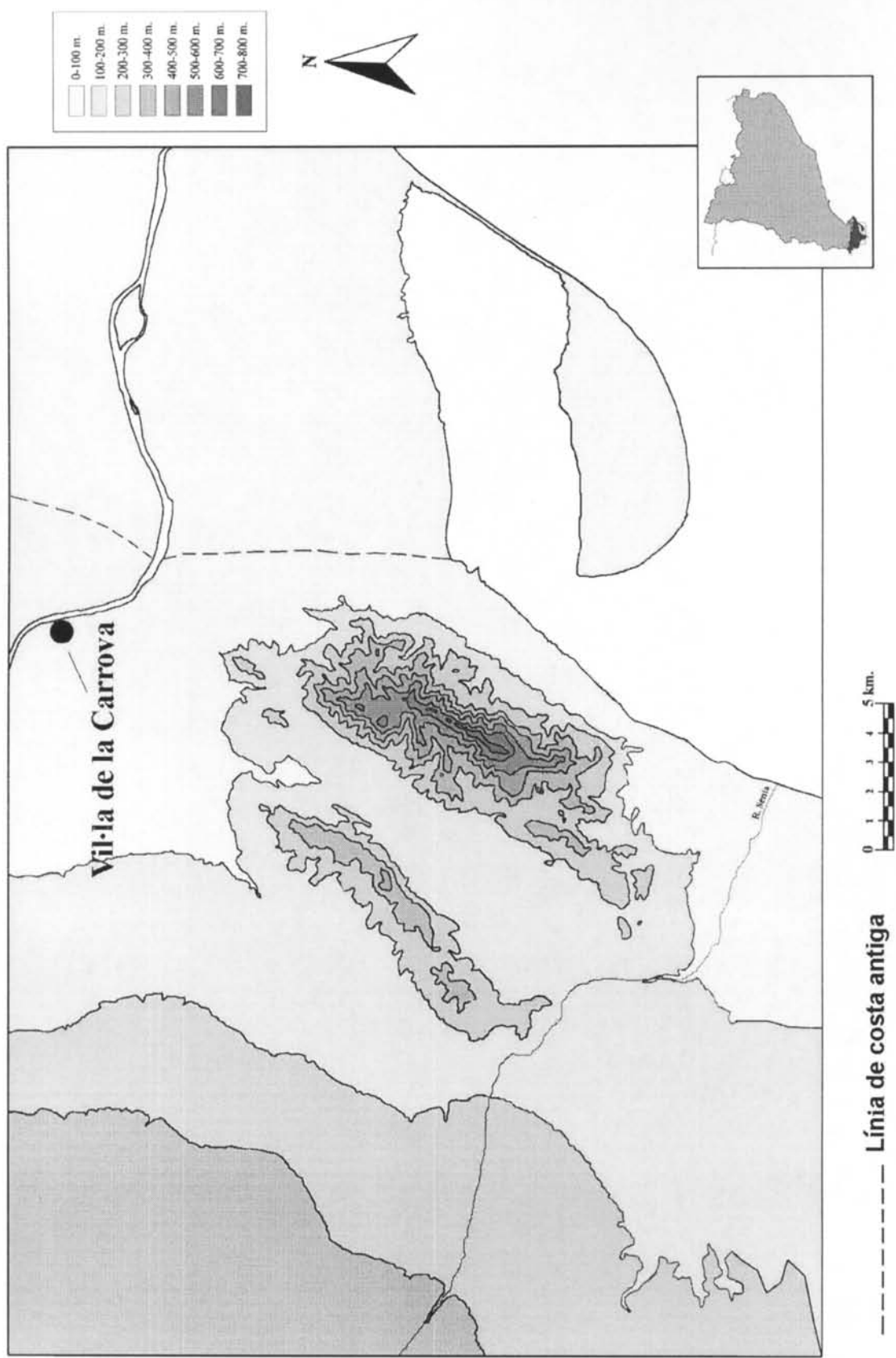
Data

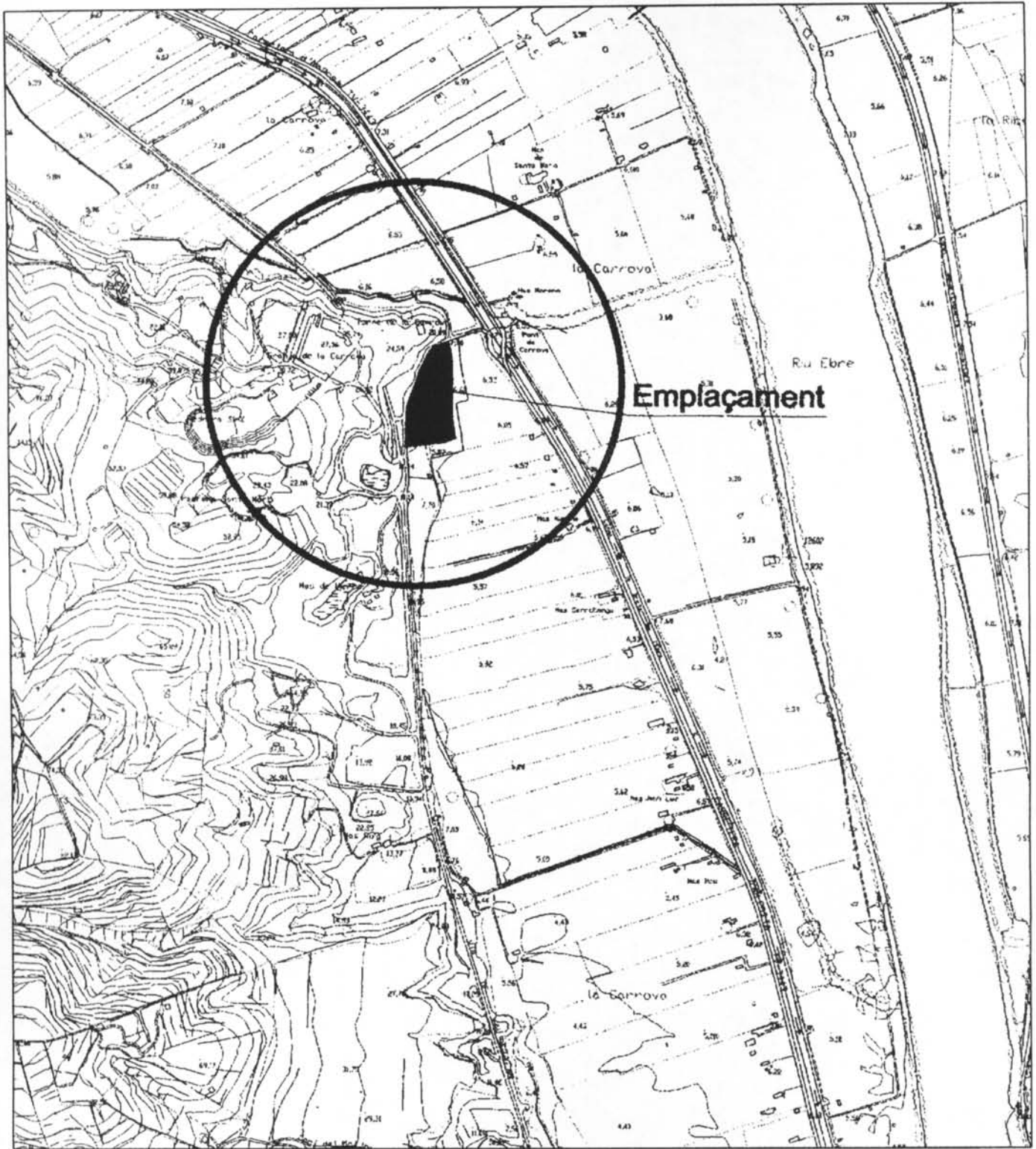
20/X/2000

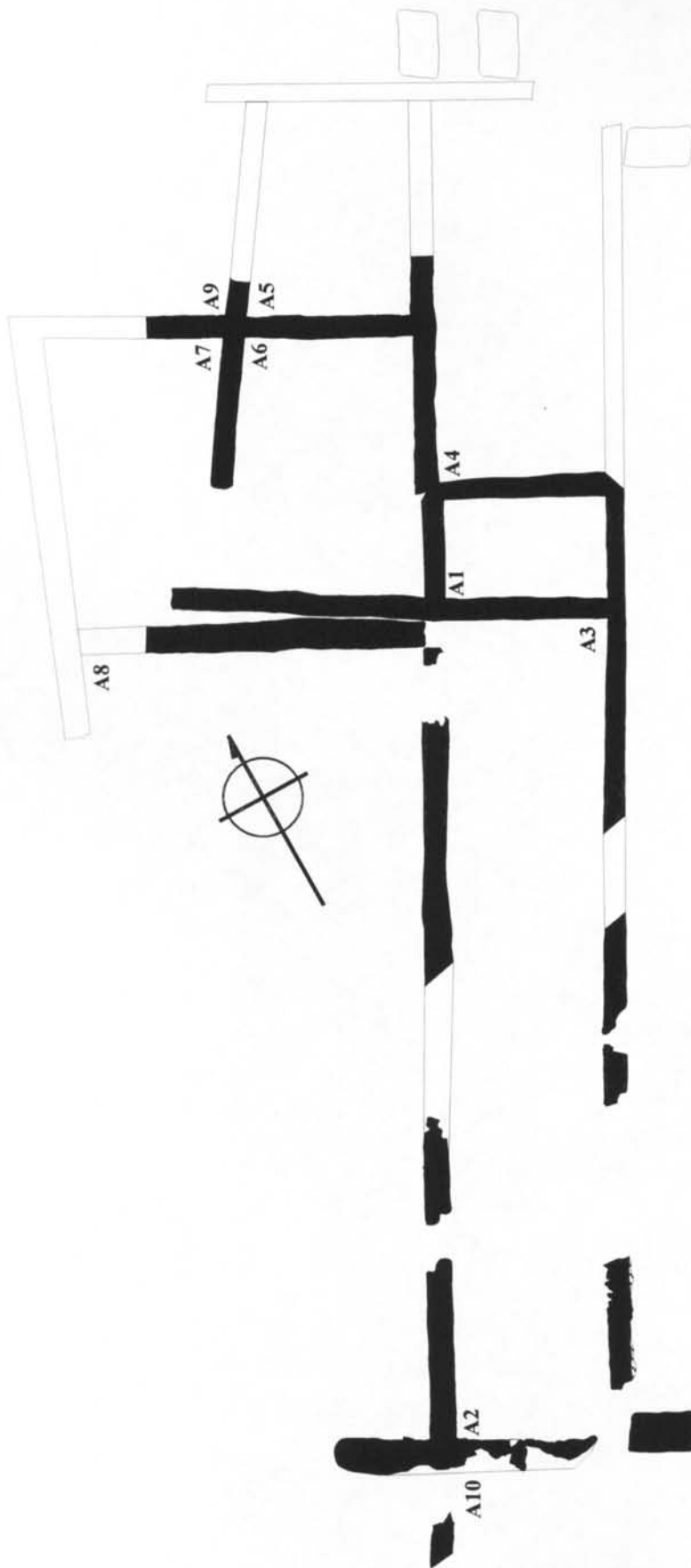
Revisió de la fitxa Autor/s

Data

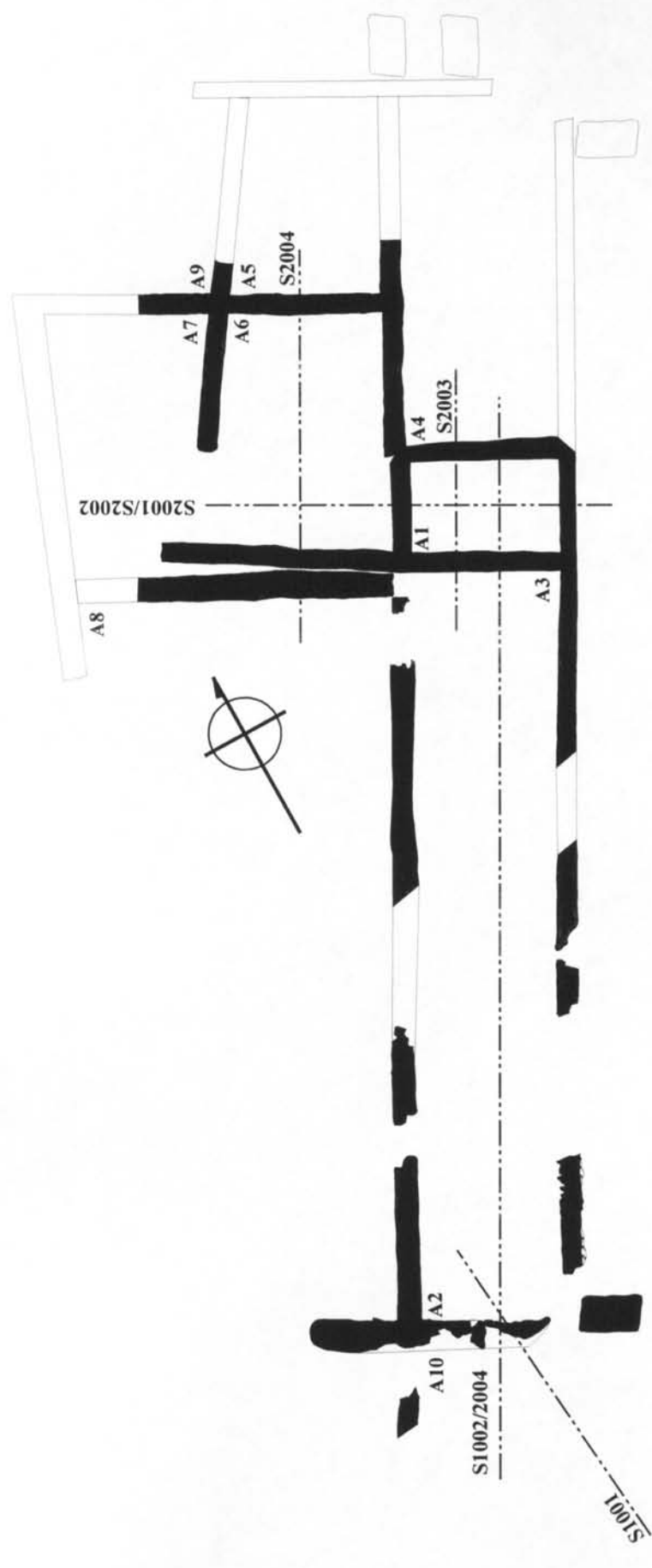
Planimetries i mapes

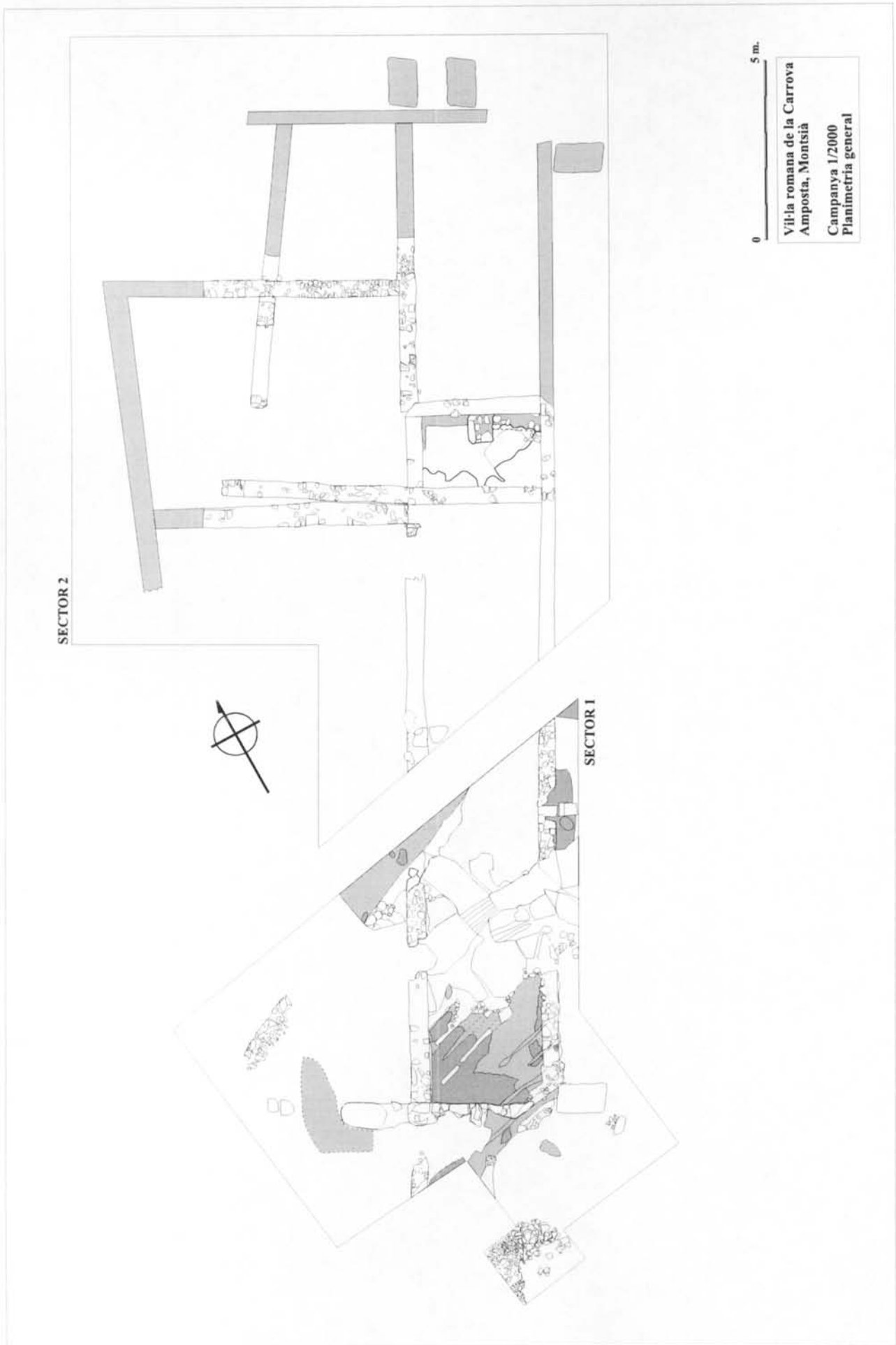






Vila romana de la Carrova
 Amposta, Montsià
 Campanya 1/2000
 Croquis general





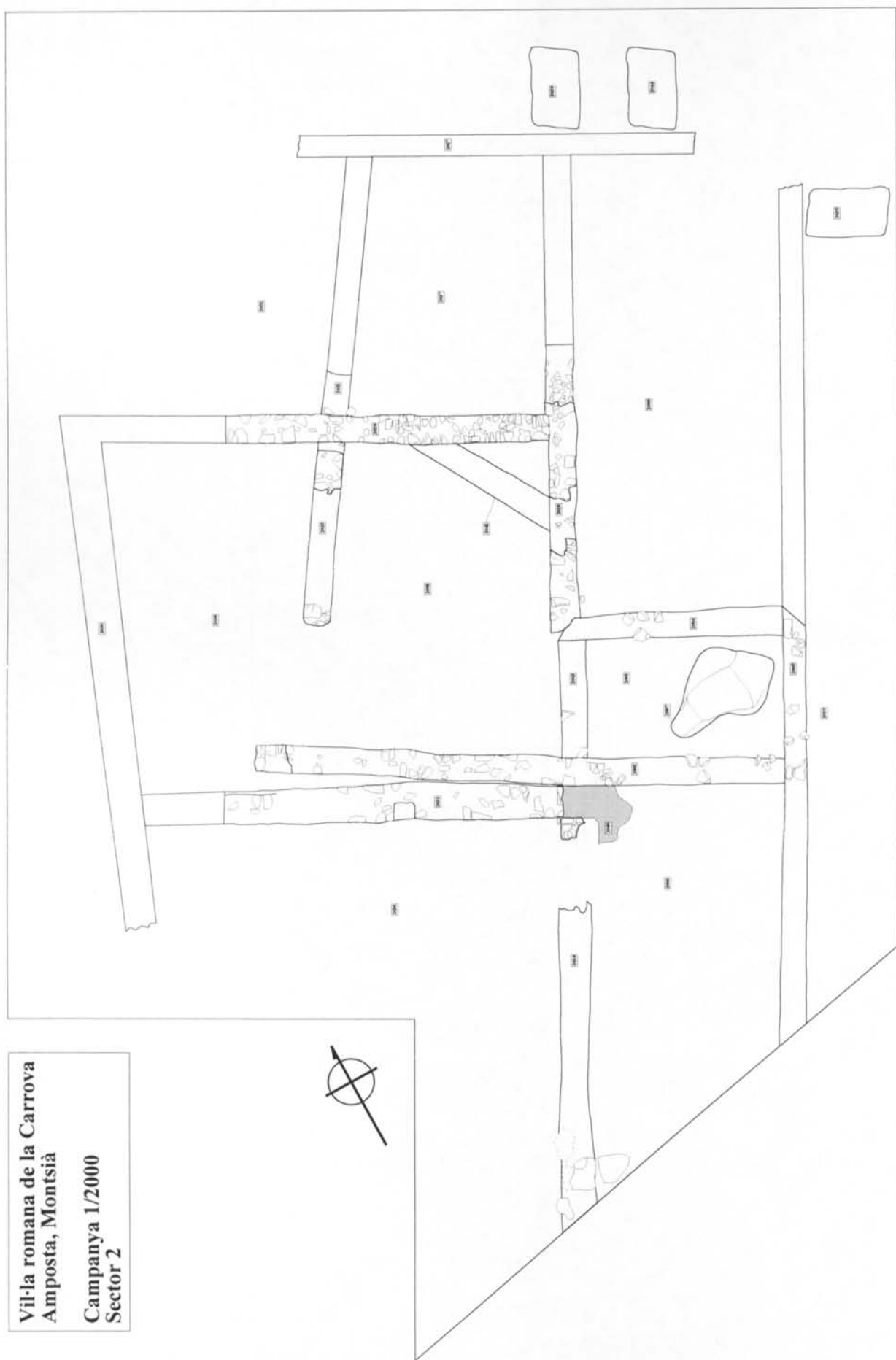
0 5 m.

Villa romana de la Carrova
 Amposta, Montsià
 Campanya 1/2000
 Planimetria general

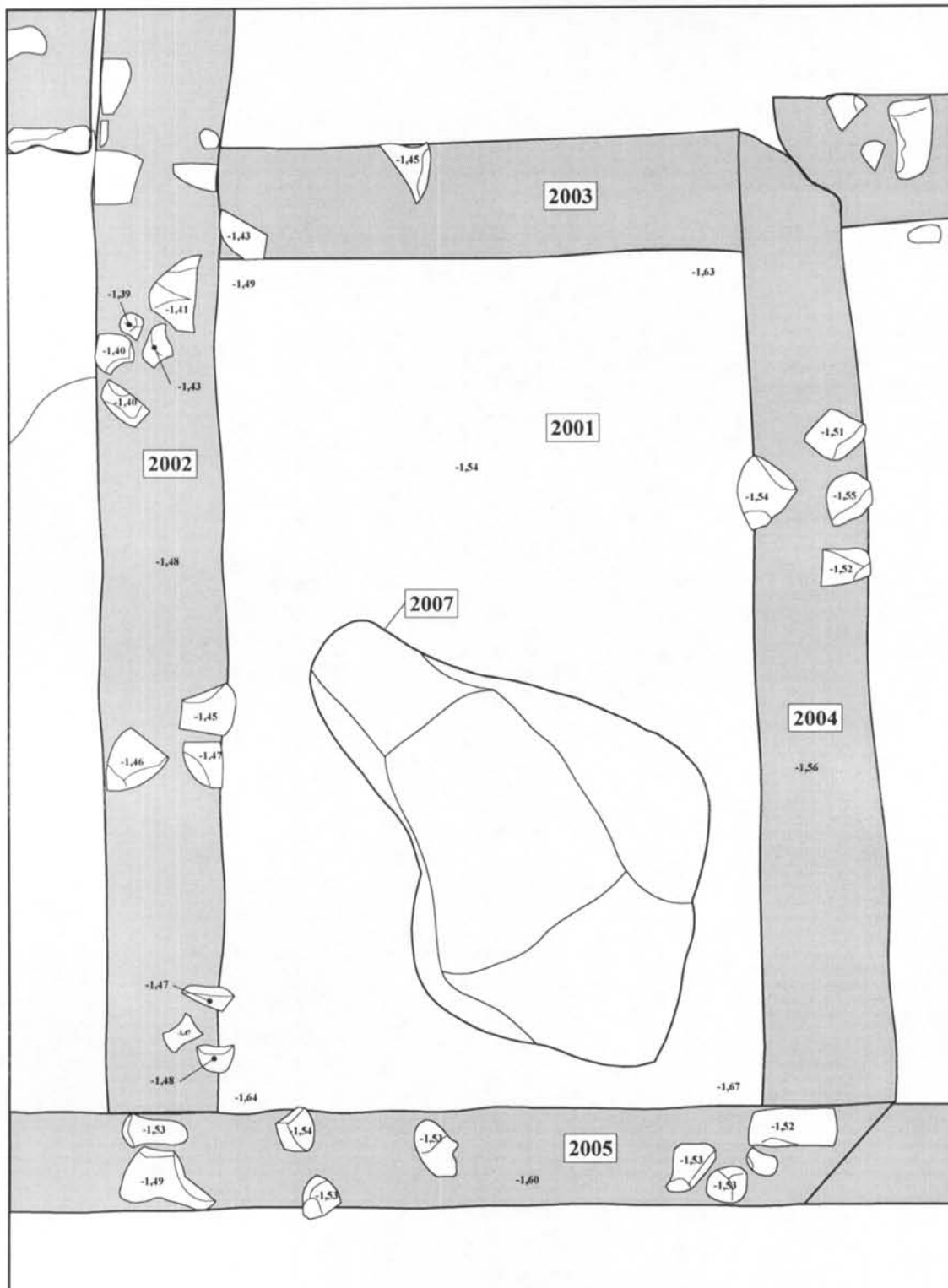
Vila romana de la Carrova
Amposta, Montsià
Campanya 1/2000
Sector 1



Vil·la romana de la Carrova
Amposta, Montsià
Campanya 1/2000
Sector 2



0 5 m.

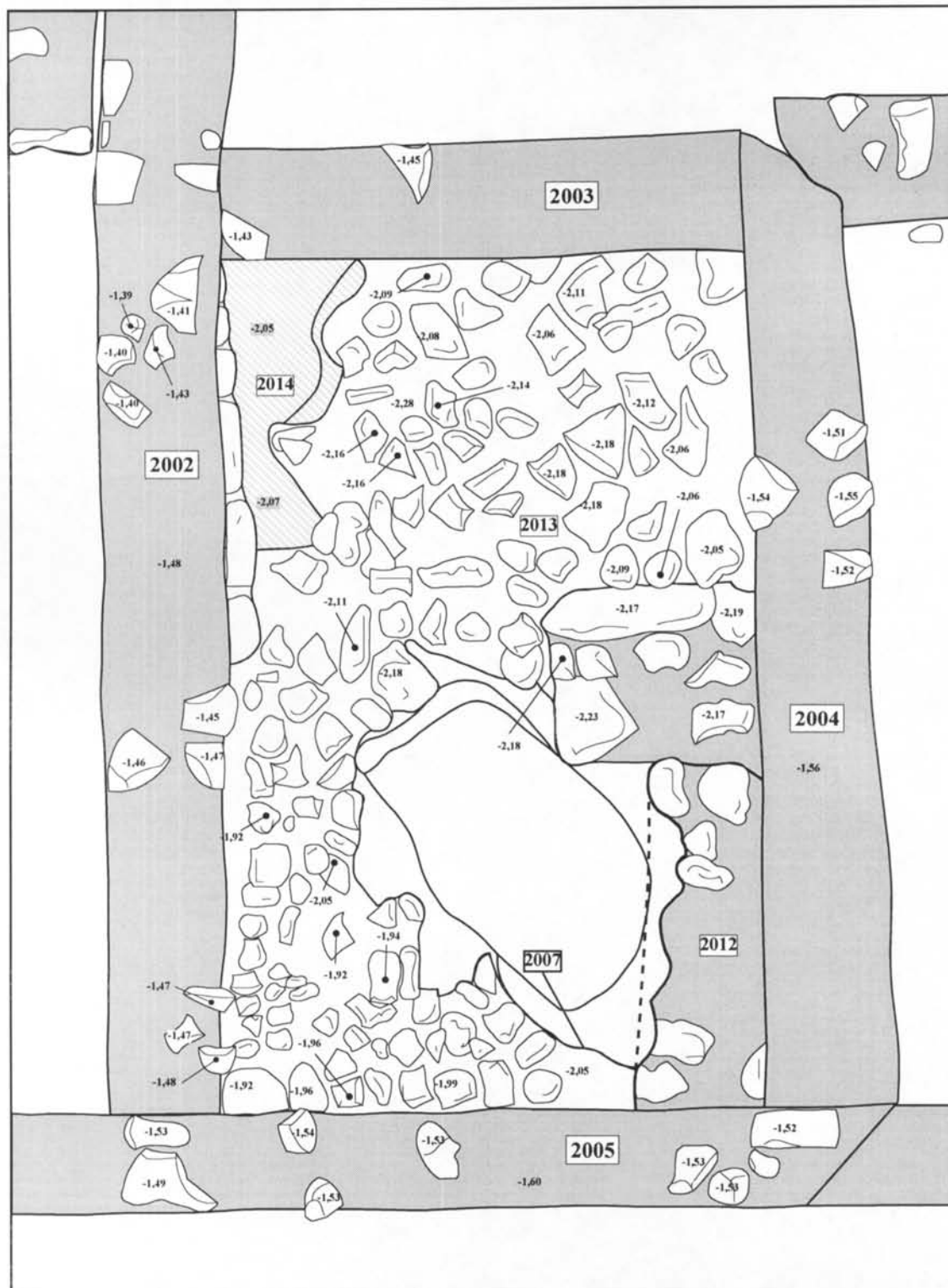


Vil·la romana de la Carrova
Amposta, Montsià

Campanya 1/2000
Àmbit 1
P2001

0

2 m.



Vil·la romana de la Carrova
Amposta, Montsià

Campanya 1/2000
Àmbit 1
P2003

0

2 m.

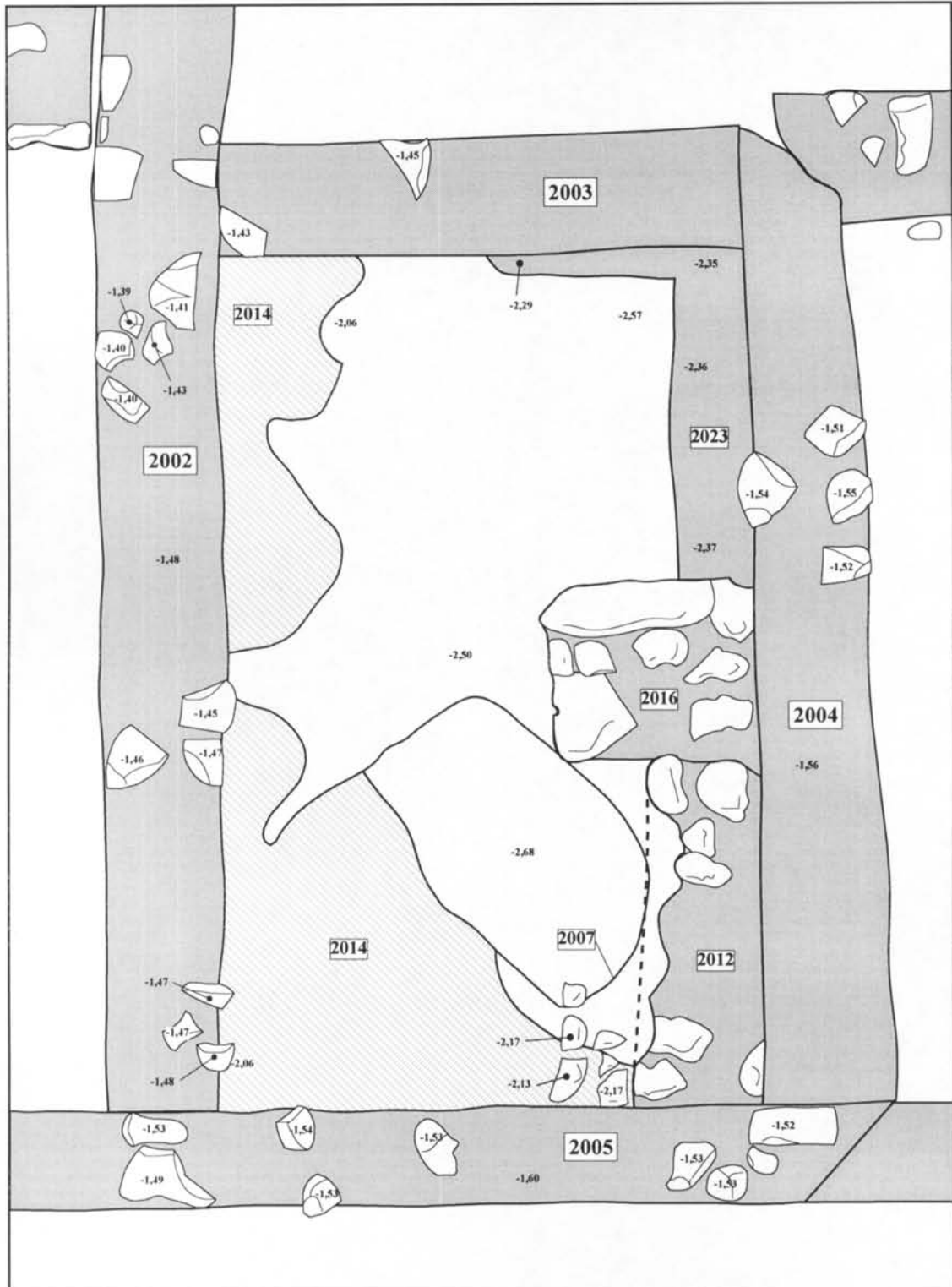


Vil·la romana de la Carrova
Amposta, Montsià

Campanya 1/2000
Àmbit 1
P2003

0

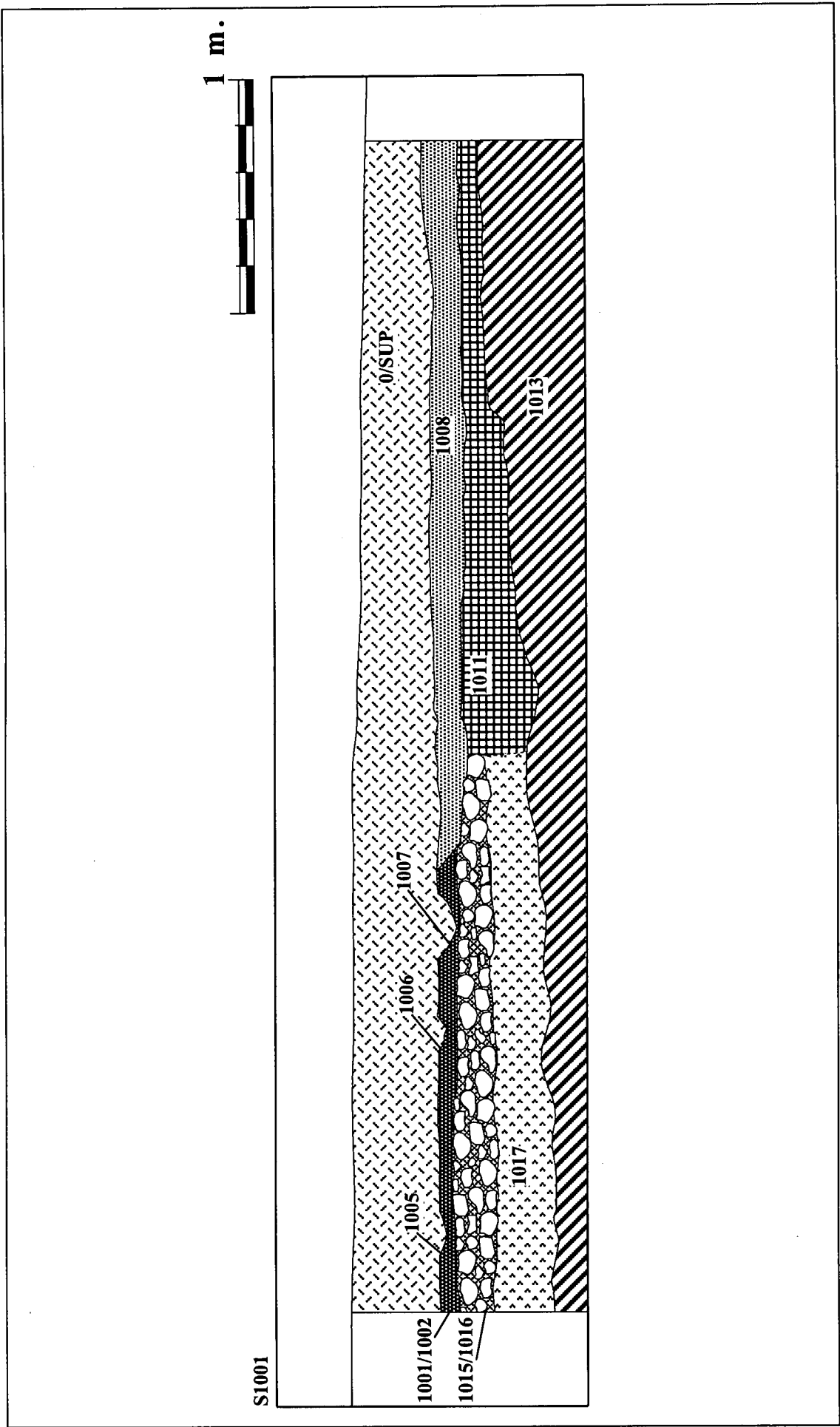
2 m.



Vil·la romana de la Carrova
Amposta, Montsià

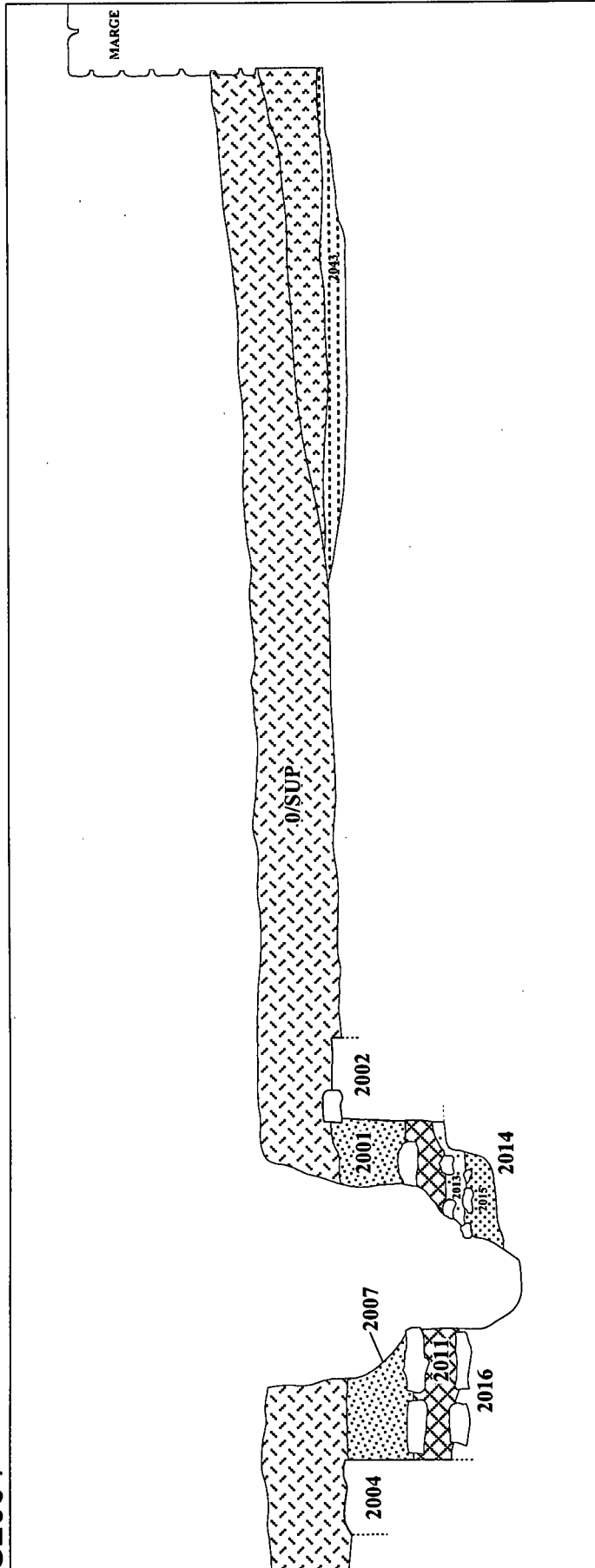
Campanya 1/2000
Àmbit 1
P2005

Seccions



S2004

1 m.



S2001/S2002

1 m.

