



Generalitat de Catalunya
Departament de Cultura i Mitjans de Comunicació
Direcció General del Patrimoni Cultural
Servei d'Arqueologia i Paleontologia
Biblioteca del Patrimoni Cultural

4163

Treballs de Seguiment arqueològic a Darró

Joan García Targa



Avis legal

Aquesta obra està subjecta a una llicència Reconeixement-NoComercial-SenseObresDerivades 2.5 de Creative Commons. Se'n permet la reproducció, distribució i comunicació pública sempre que se'n citi el titular dels drets i no se'n faci un ús comercial. No es pot alterar, modificar o generar una obra derivada a partir d'aquesta obra. La llicència completa es pot consultar a <http://creativecommons.org/licenses/by-nc-nd/2.5/es/legalcode.ca>.

Consideracions prèvies

Tal com va succeir el passat mes de març, novament, les obres de condicionament del voltant del Xalet del Nin han tornat a afectar restes ibèriques i romanes del jaciment de Darró.

A la intervenció anterior, es concentrà en una de les terrasses de l'immoble, mentre que en aquesta ocasió es documenta a la via d'accés a l'actual i futura façana principal de l'establiment de luxe destinat a congressos i convencions.

Novament el rebaix de terres associat a les rases efectuades per a la disposició dels serveis (aigua, llum, gas, etc.) han seccionat dos murs que per les seves característiques formals s'enquadren dins la tradició ibèrica àmpliament representada en aquest important jaciment arqueològic de la costa catalana¹ (Fig. 1).

Per tant, el treball arqueològic es va reduir² a retirar el terra associat a la rasa i delimitar el parament, així com exhaurir al màxim la possibilitat de documentar una possible estratigrafia amb materials arqueològics associats.

Descripció de les restes

➤ La rasa efectuada en paral·lel a la vallat perimetral que delimita les restes arqueològiques sota el control i supervisió de la Diputació de Barcelona, va seccionar un mur que presentava orientació nord-sud, tal i com s'observa ambdues parets de la rasa efectuada (Figs.1,8-10, 11-12).

¹. La bibliografia respecte de les intervencions efectuades a Darró és molt àmplia, encapçalada per l'arqueòleg del Servei del Patrimoni Arquitectònic Local, Dr. Albert López Mullor.

². El treball de camp s'efectuà els dies 27 (6 hores) i 28 (3 hores) d'agost. La planimetria i memòria ocupà 3 hores mes.

El parament es fet amb pedra de tamany mig-gran, lligat amb terra, amb la presència de cunyes que permeten compactar la construcció (Sondeig 1). L'alçada documentada ha estat d'uns 0.70 m, i l'amplada mitja entre 0.50-0.60 m. (Figs.2-3).

Cal destacar que l'alçada conservada del mur sembla clar que es superior a la documentada, donat que quan es pogué efectuar el registre ja s'havien abocat el nivells de terres habituals en el procés de cobriment de les canalitzacions.

➤ Ubicada perpendicularment a l'anterior s'ha documentat la segona rasa efectuada (Sondeig 2). Presenta orientació nord-sud, i coincideix amb l'espai de connexió de diverses conduccions. En aquest cas, un altra mur relacionat amb les restes arqueològiques ja esmentades ha estat seccionat, posant de manifest part d'un parament de menor qualitat, amb la presència de restes d'un paviment reaprofitat per compactar el parament. La llargada registrada era d'1.40 m. i l'alçada màxima de 0.30 m.(Figs. 4, 13-15).

➤ S'ha efectuat una darrera rasa, en aquest cas per interès arqueològic explícit, situada a la cantonada sud-oest de la vallat perimetral de les restes ibèriques. L'interès era documentar la potència estratigràfica del sediment en aquesta zona. Les mides de la rasa han estat, 3 m. de llargada per 1.5 m d'amplada i una fondària mitjana de 2.00 m. El resultat ha posat de manifest la presència d'un potent abocament de deixalles, de com a mínim 1.50 m. de potència (Figs.16-17).

Valoració general i conclusions

Novament s'ha posat de manifest la necessitat de dur a terme un treball coordinat de seguiment de les obres públiques i privades a jaciments arqueològics tan rellevants com el de Darró.

Malauradament les actuacions arqueològiques com l'efectuada ara tenen poca o nul·la incidència per tal de conèixer millor l'assentament ibèric i romà, atès que l'acció incontrolada de les màquines impossibiliten documentar de forma adient les restes. Tot i aquesta realitat, la documentació seccionada de dos paraments posen de manifest que fora les zones delimitades, el jaciment s'estén cap a totes direccions.

Resulta obvi doncs que les futures obres d'infraestructures hauran de contemplar ***prèvia a la seva execució física*** la delimitació i estudi de les possibles restes de l'assentament ibèric i romà.

Bibliografia

López Mullor, Albert; Xavier Fierro i Anna Castellano
1992 La primera Vilanova. Institut d'Estudis Penedesencs

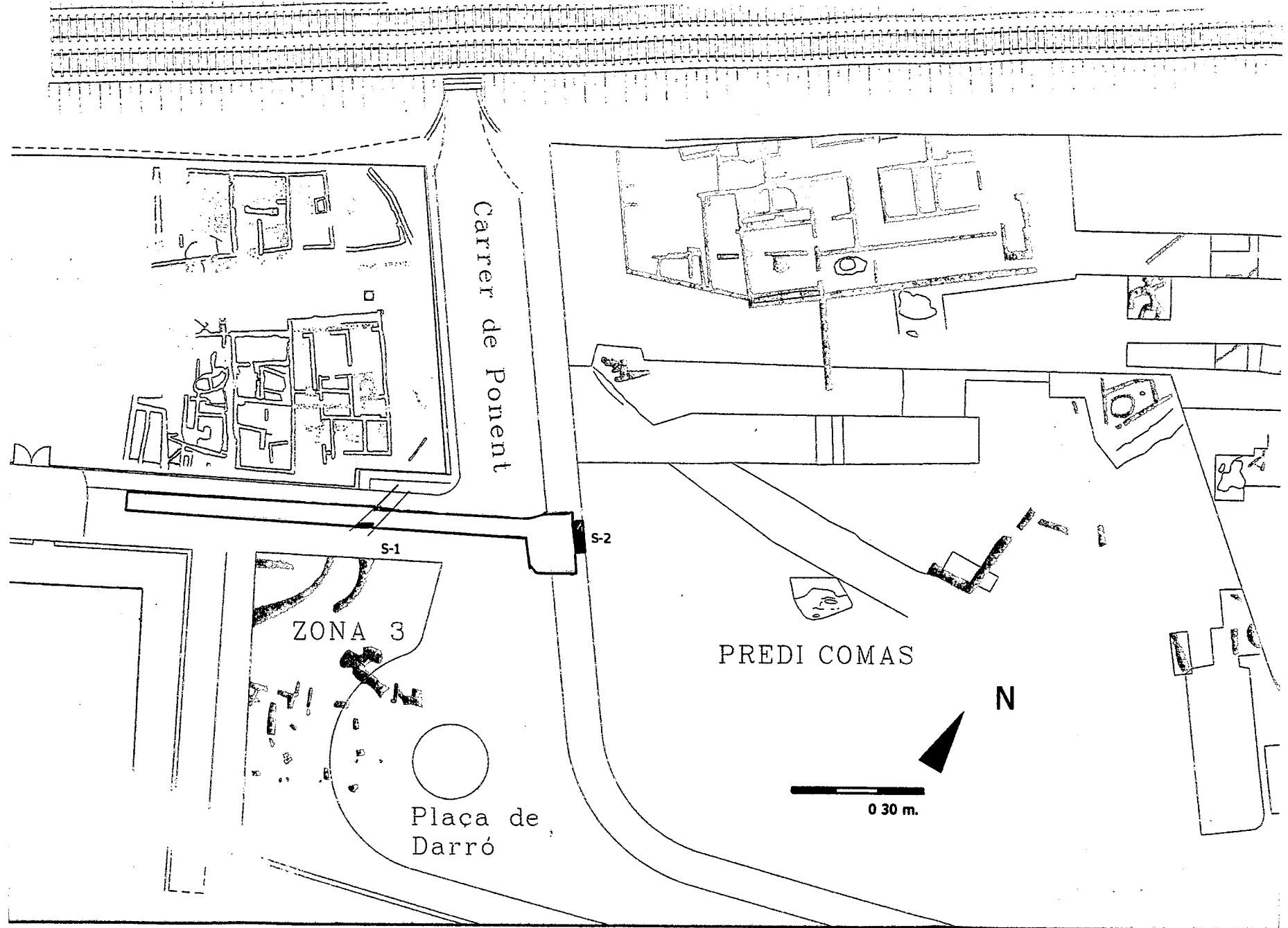


Figura 1. Planta arqueològica de les restes de Darró. En vermell poden observar-se les retes documentades

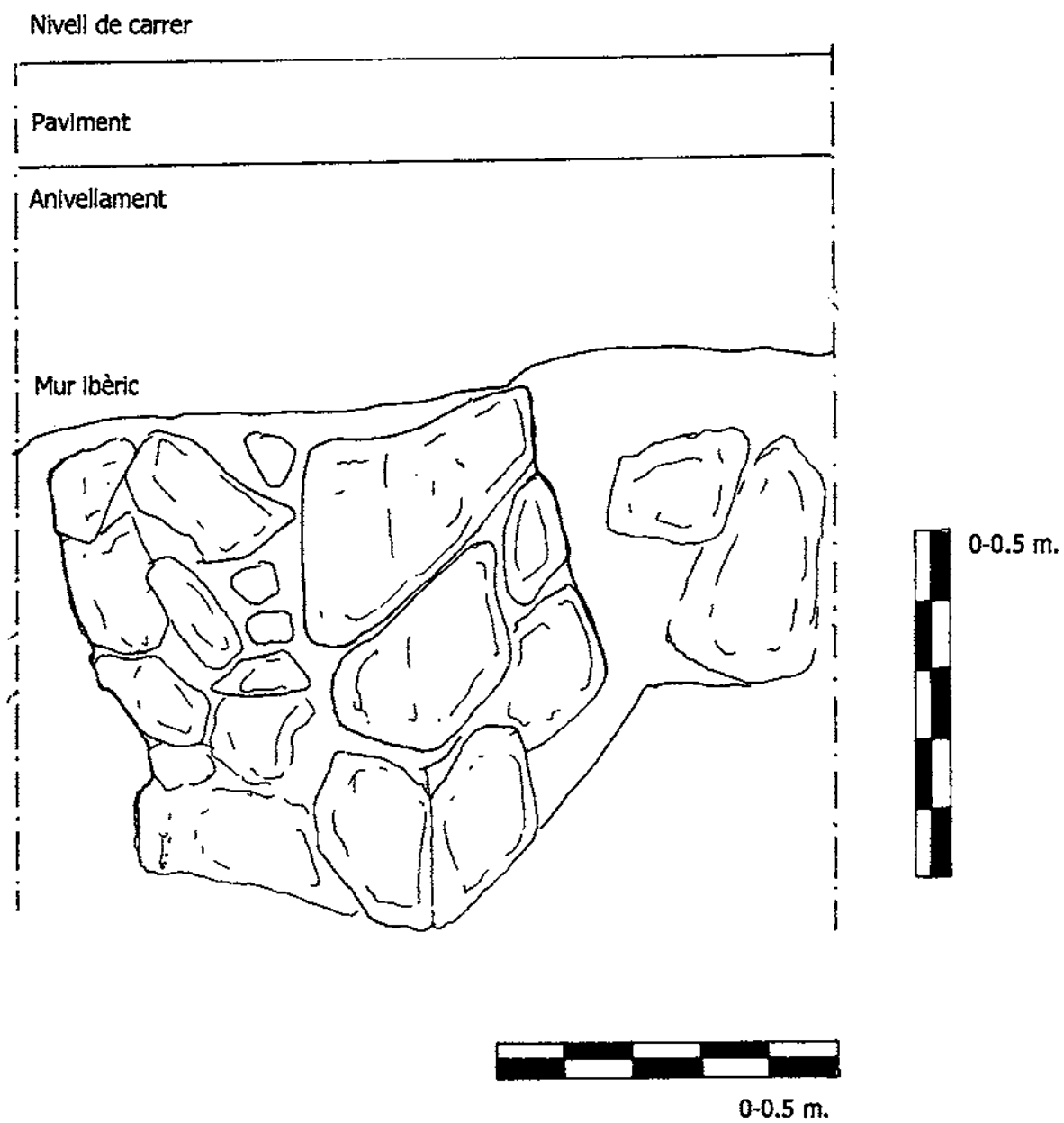


Figura 2. Alçat de la vessant nord del mur documentat al sondeig 1

Nivell de carrer

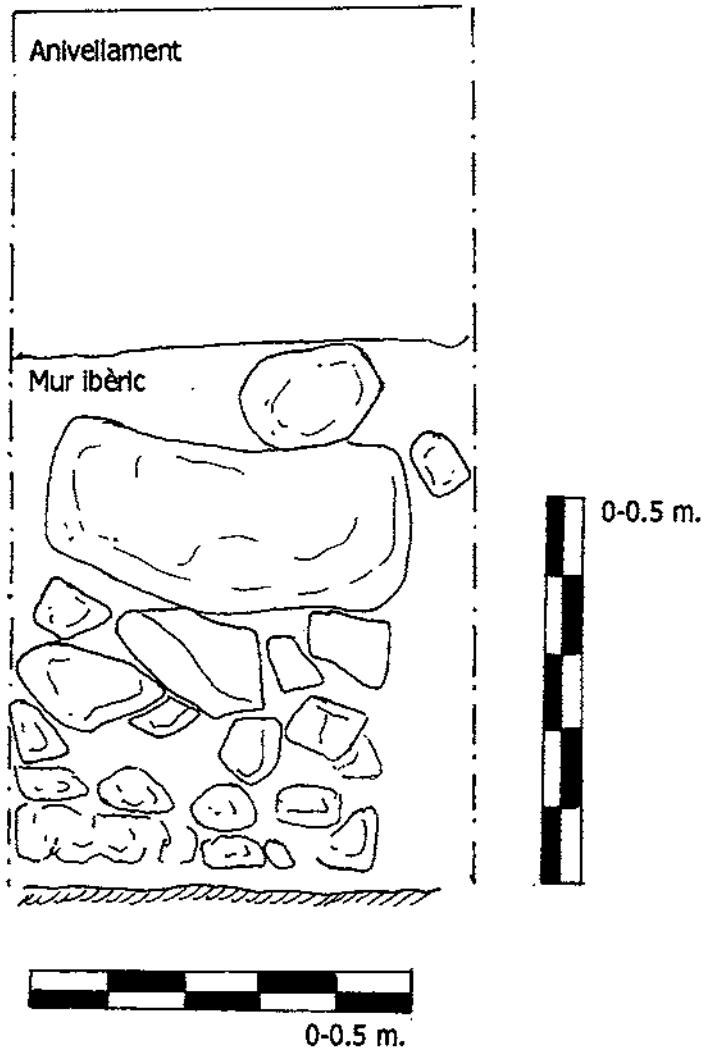


Figura 3. Alçat de la vessant sud del mur documentat al sondeig 1

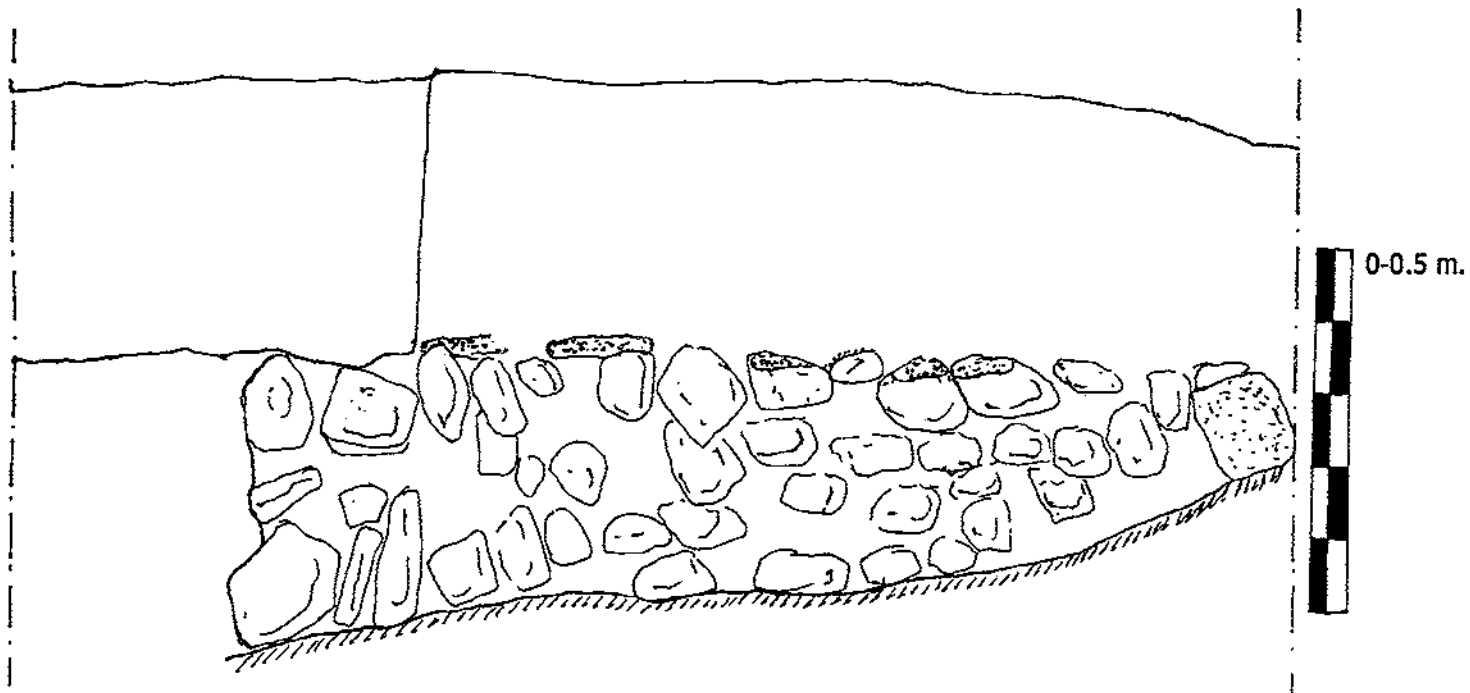


Figura 4. Rasa 2. Alçat de les restes documentades al sondeig 2. Pot observar-se part del parament seccionat per la màquina



0-0.5 m.



Figura 5. Vista general de la Rasa des de la part oest



Figura 6. Vista general de la Rasa des de la part est



Figura 7. Vista general de la Rasa amb orientació nord-sud, davant zona 3 del jaciment



Figura 8. Vista general del mur documentat al sondeig 1.
Vessant nord.



Figura 9. Detall del mur documentat al sondeig 1.
Vessant nord.



Figura 10. Detall del mur documentat al sondeig 1.
Vessant nord.



Figura 11. Vista general del mur documentat al sondeig 1. Vessant sud.



Figura 12. Detall del mur documentat al sondeig 1. Vessant sud.



Figura 11. Vista general del sondeig 2, treballs inicials



Figura 13. Vista general del sondeig 2 i del mur seccionat per la màquina



Figura 14. Vista zenital del mur del sondeig 2, seccionat per la màquina



Figura 16. Vista general del sondeig 3



Figura 17. Detall del sondeig 3