



Excavacions arqueològiques d'urgència al carrer Sant Francesc d'Assis, 26

Joan Banús i Tort, Esther Gurri i Costa, Montse Rufz i Poza



Avis legal

Aquesta obra està subjecta a una llicència Reconeixement-NoComercial-SenseObresDerivades 2.5 de Creative Commons. Se'n permet la reproducció, distribució i comunicació pública sempre que se'n citi el titular dels drets i no se'n faci un ús comercial. No es pot alterar, modificar o generar una obra derivada a partir d'aquesta obra. La llicència completa es pot consultar a <http://creativecommons.org/licenses/by-nc-sa/2.5/es/legalcode.ca>.

SUMARI

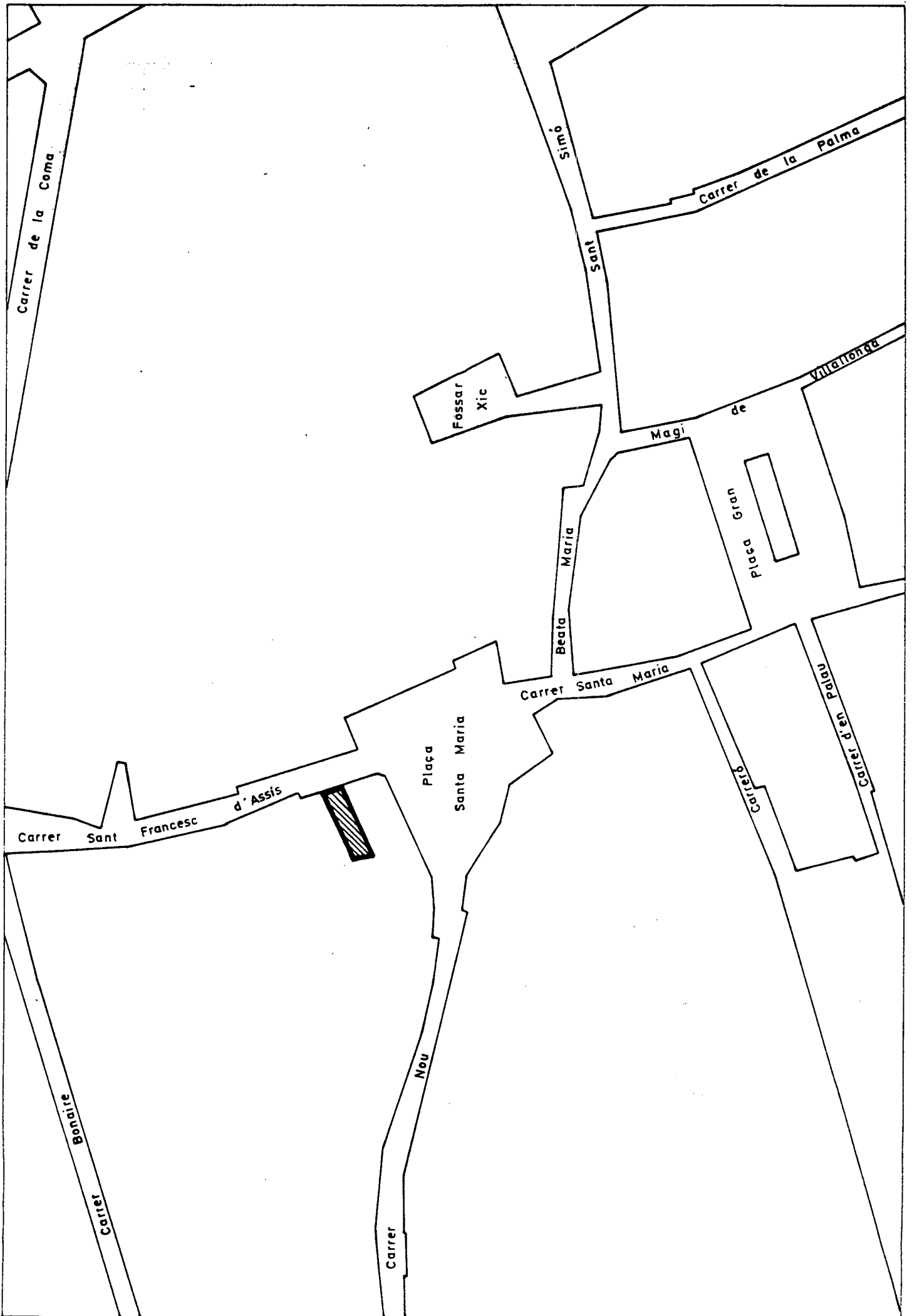
1. Introducció	1
2. Antecedents	2
3. L'Estratigrafia	3
4. Conclusions	6
5. Inventari	8
6. Documentació gràfica	13
7. Documentació fotogràfica	16
8. Planimetria	17

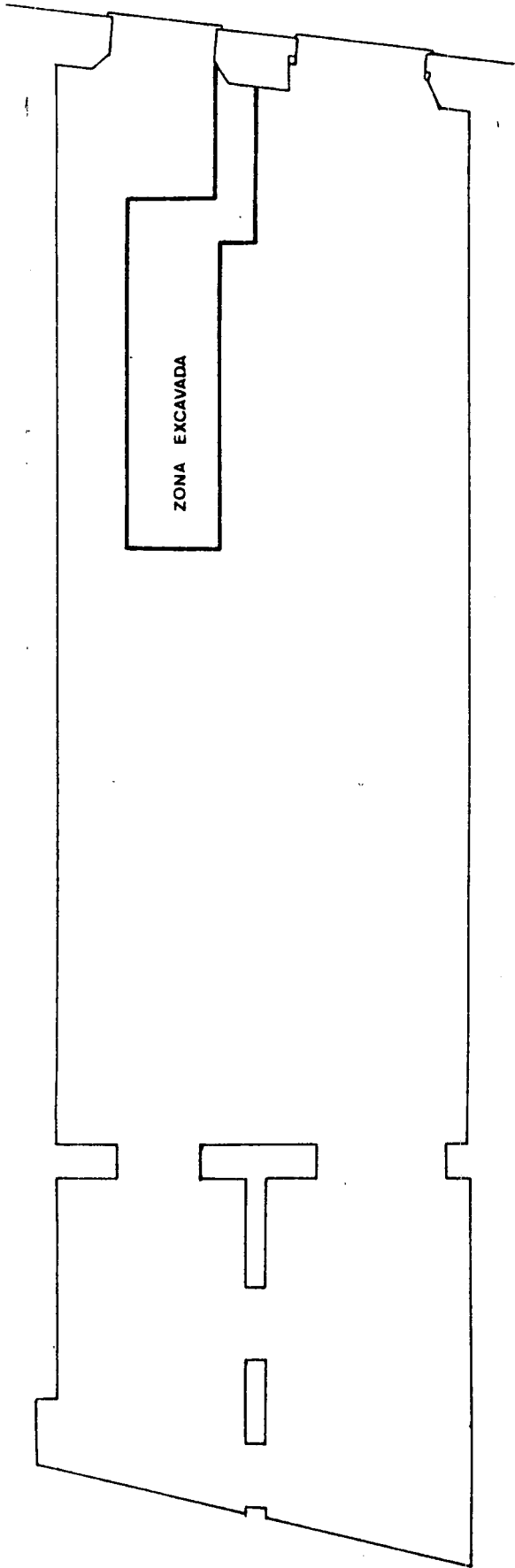
INTRODUCCIO

En motiu de la demanda d'una llicència d'obra menor en el solar nº26 del carrer Sant Francesc d'Assís, el dia 14 de juny de 1.991 s'inicià un seguiment arqueològic en aquest solar ja que es procedia a l'obertura d'una rasa de fonamentació per l'escala de la casa. Aquest solar està situat en el nucli antic de la ciutat de Mataró, el qual té incoat un expedient per la declaració de monument històrico-artístic a favor del jaciment romà d'Iluro. En poder comprovar l'existència de restes arqueològiques es procedí a realitzar una excavació d'urgència d'aquesta rasa, la qual feia aproximadament 1,5x4 m.i estava situada a l'entrada de la casa.

Les seves coordenades U.T.M. són: $x=260.868,33$ $y=4.602.878,13$ i està situat a una altura aproximada sobre el nivell del mar de 28 m. El punt zero de l'excavació estava situat a l'angle del portal de la casa núm. 25 del mateix carrer (Rectoria de l'esglèsia de Sta. Maria), just davant mateix del solar on treballàvem.

L'excavació es realitzà entre els dies 17 i 21 de juny, ambdós inclosos. Els treballs els dugueren a terme els arqueòlegs Joan Banús, Esther Gurri i Montse Ruiz.

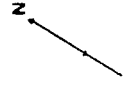




ZONA EXCAVADA



SANT FRANCESC D'ASSIS. 26 - 1981



ANTECEDENTS

El carrer Sant Francesc d'Assís està situat en el nucli antic de la ciutat de Mataró, aquest carrer comunica la plaça Santa Maria amb el Portal de Valldeix.

Ja des d'antic s'havien documentat restes d'època romana (PELLICER, 1.887)¹. Marià Ribas² trobà en aquest carrer dues àmfores senceres. Més tard, el 1.976, es canviaren les canonades del gas d'aquest carrer fet que motivà l'aparició de diverses restes romanes, entre les que destaquen un paviment d' "opus testaceum" i diversos enterraments. El 1.979 al solar nº 16 d'aquest carrer es documentà un mur d'"opus incertum" i arrebossat amb "opus signinum" i un paviment d'"opus testaceum", aquesta estructura s'identificà com una cisterna, el material que hi aparegué era anterior al segle II dC. (CERDA, 1.982)³

L'any 1.990, al solar nº 22 d'aquest mateix carrer aparegueren diverses restes romanes: un paviment d'"opus signinum", un enterrament de teules, una clavaguera i dos murs força deteriorats. També aparegueren dues sitges medievals i les restes d'una casa del segle XVII. (CARPIO; GARCIA; GURRI, memòria inèdita)⁴

¹PELLICER, J.M. Estudios histórico-arqueológicos sobre Iluro, antigua ciudad de la España Tarraconense, región Layetana. Mataró 1.887

²RIBAS, M. El poblament d'Ilduro. pàg. 91 apartat 34 Barcelona 1.952

³CERDA, J.A. "Troballes a can Genissants, al carrer de Sant Francesc d'Assís nº16 (Mataró)" Laietana 1982-83 pàg. 286

⁴CARPIO, GARCIA, GURRI. Excavacions arqueològiques d'urgència al carrer Sant Francesc d'Assís nº22. 1.990

L'ESTRATIGRAFIA

En la següent estratigrafia la numeració de les unitats estratigràfiques no és correlativa a mesura que es va baixant, com seria habitual. Això es deu a que en començar a excavar ja s'havien documentat algunes de la unitats estratigràfiques. Recordem que primer es va fer un seguiment per tal de determinar si hi havia restes arqueològiques. En comprovar-ne l'existència es procedí a fer una excavació metodològica.

- U.E. 1: Element. Paviment de mosaic. Rajoles amb decoració floral de color gris i granat, de 0,25x0,25 m. Possiblement de principis de segle. Cobreix l'estrat 2.
- U.E. 2: Estrat. Sorres de platja, que anivellen i aïllen el terreny per la col·locació del paviment (U.E. 1). Cobert per l'element 1. Cobreix l'estrat 12.
- U.E. 3: Estrat d'argila vermellosa, es tracta segurament d'una rasa d'uns 0,50 m. que ocupa la part central de la cala, perpendicular al carrer. Es tracta d'un estrat de principis del segle XV a finals del segle XVI. Cobert per l'estrat 13. Talla l'estrat 6. Reomple l'interestrat 7.
- U.E. 4: Element. Mur de pedres de mida mitjana, que modernament fou utilitzat com a fonament per l'envà de l'escala. Talla els estrats 2, 6, 12 i 13. Cobert en part per l'element 1.
- U.E. 5: Element. Claveguera moderna. És tracta d'una canal de ceràmica vidriada marró coberta per maons de 40x20 cm. Aquesta canal desguassava l'aigua d'un safareig situat al fons del solar cap a la claveguera del carrer. Cobert per l'estrat 13. Talla l'estrat 6.
- U.E. 6: Estrat de terra negra. Cobreix l'estrat 14 i talla l'estrat 3. És tracta d'un estrat d'amortització amb molt de material ceràmic, destacant per la seva quantitat la T.S.A. A i D, la comuna africana i l'àmfora africana, el que ens porta a una cronologia de finals del segle IV principis del V dC.
- U.E. 7: Interestrat. Rasa d'uns 0,40 m. d'amplada, direcció S.O.-N.E., ocupa tota la llargada de la cala. Talla l'estrat 6. Reomplert per l'estrat 3.

- U.E. 8: Estrat de terra molt fangosa de color marró grisós amb punts de carbó. Cobreix els elements 9 i 10, i els estrats 17 i 18. Cobert per l'estrat 14. Es documenta força material ceràmic destacant T.S.A. A, comuna africana, i àmfora bètica i africana sense forma. Aquest material ens dóna una cronologia per aquest estrat de segona meitat del segle II dC.
- U.E. 9: Element. Clavaguera romana direcció S.O.-N.E. formada per dues parets laterals paral·leles de 0,40 m. de gruix i separades entre elles 0,50 m., aquestes tenen una alçada en el costat S.O. de la cala d'uns 0,15 m. i en el costat N.E. uns 0,30 m. El fons és format per teules de 0,50x0,64 m. No se'n conserva la coberta. El tram descobert fa 3,5 m. Cobert per l'estrat 8. Reomplert per l'estrat 18. Talla la terra verge.
- U.E. 10: Element. Clavaguera romana direcció N.O.-S.E. de la que només documentem el punt de desegüas a l'element 9. L'amplada entre els murs és de 0,40 m., el fons és de teules. Tampoc es conserva la coberta. Cobert per l'estrat 8. Reomplert per l'estrat 18. Talla la terra verge.
- U.E. 12: Estrat. Capa de calç d'un paviment anterior modern. Està cobert per l'estrat 2 i cobreix l'estrat 13.
- U.E. 13: Estrat de terra negra molt solta. Quasibé no es documenta material ceràmic, tan sols un fons d'escudella de ceràmica vidriada blava catalana de finals del segle XV principis del XVI i alguns fragments de ceràmica comuna romana. Està cobert per l'estrat 12. Cobreix l'estrat 3 i el 6.
- U.E. 14: Estrat de terra marró fosc, compacta, amb punts de carbó i de calç. Pel que fa al material es documenten força fragments de teula, T.S.A. A i C, i en més quantitat ceràmica comuna africana i romana, la cronologia de l'estrat és de la primera meitat del segle III dC. Està cobert pels estrats 3 i 6. Cobreix l'estrat 8.
- U.E. 15: Estrat de terra vermellosa, força compacta, amb punts de carbó. Cobert per l'estrat 8. Cobreix en part una de les parets de l'element 9. El material ens dóna una cronologia de primera meitat del segle II dC.
- U.E. 16: Interestrat. Forat d'uns 0,80 m. de diàmetre que talla l'estrat 15 i la terra verge, trencant en part la paret de la clavaguera (U.E. 9). Reomplert per l'estrat 17.

- U.E. 17: Estrat de terra grisa, cendrosa, tova i de tacte argilós. Hi ha moltes pedres caigudes i poc material ceràmic, tan sols destacar una comuna africana (Ostia III-267) que ens dóna una cronologia de principis del segle II dC. per aquest estrat. Cobert per l'estrat 15. Reomple l'interestrat 16.
- U.E. 18: Estrat argilós de color gris amb punts de carbó. En ell es documenten pedres i teules que deurien formar part de la clavaguera. El material ceràmic que hi apareix és T.S.I. (Goudineau 26, 32B, 43), Parets Fines (Mayet II), àmfora bètica (Dressel 20, primeres produccions) i àmfora tarraconesa (Dressel 2/4), aquest material ens dóna una cronologia de principis del segle I dC., però la presència de ceràmica comuna africana (Ostia III-332 i Lamb. 10) ens fa anar fins a finals del segle I dC. Reomple els elements 9 i 10. Cobert per l'estrat 8.
- U.E. 19: Interestrat. Forat situat al S.O. de la cala, trenca una de les parets i el fons de l'element 9, talla l'estrat 18, afectant també la terra verge. Reomplert per l'estrat 20.
- U.E. 20: Estrat de cendres, de color negrós. Reomple l'interestrat 19 i talla l'estrat 18 i l'element 9. Està cobert per l'estrat 8. La cronologia d'aquest estrat és de principis del segle II dC.

Enterrament 1 i 2:

Es tracta de les restes òssies de dos individus. En un cas es conserva només un fèmur i en l'altre cas els dos fèmurs, les dues tíbies, algunes falanges de la mà i algunes costelles i vèrtebres molt deteriorades. Aquests enterraments estaven situats al costat S.E. de la cala. Eren enterraments de teula que estarien tallant l'estrat 14. No obstant aquest estrat sofrí segurament un considerable rebaix que afectà els enterraments de manera tal que les teules van ser trencades, en part saquejades i bona part dels dos esquelets destruïts. Pel tipus d'enterrament podem donar una cronologia de finals del segle III principis del IV dC. Aquesta cronologia també se'ns confirma pel fet que els enterraments tallen l'estrat 14 i estan coberts pel 6.

CONCLUSIONS:

Els resultats de les excavacions no ens donaren massa informació pel que fa a l'època moderna. El paviment de la casa actual i el seu anivellament (U.E. 1 i 2) possiblement varen destruir els estrats dels segles XVII-XVIII.

Si que poguérem documentar restes del segle XVI. Un estrat de poca potència i amb escàs material ceràmic, que potser també fou rebaixat.

La següent fase documentada és de principis del segle V dC., quedant així un ampli espai cronològic, del que no en tenim evidència. Aquest és un període de temps del qual en tenim poca informació arqueològica a la ciutat.

Aquesta darrera fase d'ocupació romana, que datem a principis del segle V dC., sembla ser el moment d'abandonament definitiu de la zona.

Abans d'aquest abandonament, la troballa de dos enterraments de teula, datables al segle IV d.C., ens indica que, possiblement, una de les darreres funcions d'aquesta zona fou la de necròpolis, la qual s'extèn cap a la Plaça Sta. Maria fins al Fossar Xic. Aquests enterraments tallaven un estrat de la 1a. meitat del segle III dC., un estrat de reompliment que no ens aporta massa informació.

De la segona meitat del segle II dC. documentem un potent estrat de reompliment que cobreix dues clavegueres, les quals possiblement, poc abans han estat saquejades i destruïdes. Així ens ho demostra l'interstrat 19, que datem a la primera meitat del segle II dC.

D'aquestes clavegueres, que són les úniques estructures aparegudes, no en sabem el seu moment de construcció, perquè tallen la terra verge i no aparegué cap material que les pugui datar. El moment d'inutilització es produí a finals del segle I dC. El que dóna un període d'ús màxim per aquestes clavegueres, si tenim en compte la possible data de fundació d'Iluro durant el segon quart del segle I aC., d'un segle i mig. Aquest fet també s'ha documentat a d'altres punts de la ciutat.

Es tracta d'una claveguera principal de carrer amb una orientació SO-NE, de la que n'hem documentat un tram de 3,5m. amb un pendent molt poc pronunciat. A aquesta claveguera hi desemboca una altra de dimensions més reduïdes i amb una orientació NO-SE. Possiblement es tracti d'una claveguera secundària, domèstica, que anava a desguassar a una de principal, de carrer, si pensem en les seves mides.

Si la relacionem amb les altres clavegueres documentades a Mataró es pot veure, pel que fa a la seva orientació, que es quasi perpendicular a la de Can Ximenes. La direcció de la nostra però no és de desguassament cap a aquesta sino cap a una paral.lela situada més al NE.

Amb aquesta direcció i d'aquesta amplada no s'ha documentat cap altra claveguera. Les altres clavegueres documentades amb la mateixa direcció són totes més estretes. Això ens fa pensar que potser es tractés d'una claveguera d'un decumanus tot i que caldria una excavació més extensa per tal de comprovar si queden restes de paviment d'aquest hipotètic carrer o d'alguna altra estructura que ens ho pogués confirmar.

.INVENTARI

INVENTARI DE L'EXCAVACIO DE SANT FRANCESC D'ASSIS, 26 / 1991.

SIGLA: SFA91-

U.E. 3:

NºREF.	CLASSE CERAMICA	TIPUS	INF.	ANSES	FONS	VORES	T.F.
1	Comuna romana	gerreta	-	-	-	1	1
	Comuna romana	indet.	-	-	1	-	1
	Cer. grisa		1	-	-	-	1
2	Comuna africana	Ostia III-324	-	-	-	1	1
	Comuna africana		2	-	-	-	2
	Cer. grollera		1	-	-	-	1
	Comuna indet.		4	-	-	-	4
	Vidr. blava cat.	(fin.XV-p.XVI)	1	-	-	-	1
	Refl.metàl.lics	(fin.XV-p.XVI)	2	-	-	-	2
3-4	Vidr. melada	gibrell	2	-	-	2	2
5	Comuna moderna		-	-	-	1	1
	Comuna moderna		-	2	5	-	7
6	Grisa grollera		9	2	2	1	14
	Peça de premsa	(?)	-	-	-	-	1
	Fauna terrestre	ossos	2	-	-	-	2

U.E. 6:

NºREF.	CLASSE CERAMICA	TIPUS	INF.	ANSES	FONS	VORES	T.F.
	T.S.I.		1	-	-	-	1
1	T.S.S	Drag.27	-	-	-	1	1
2	T.S.S	Drag.15/17	-	-	-	1	1
3	T.S.H.		2	-	1	-	3
4	T.S.A. A	Lamb. 2A	-	-	-	1	1
5	T.S.A. A	Lamb. 3A	-	-	-	1	1
6	T.S.A. A	var.Lamb.35 Lamb.6	-	-	-	1	1
7	T.S.A. A/D	?	-	-	-	1	1
	T.S.A. A		3	-	2	-	5
	T.S.A. D		2	-	-	-	2
	Llàntia		1	-	-	-	1
8-11	Comuna africana	Lamb. 10A	5	-	3	5	13
12-17	Comuna africana	Ostia III-332	-	-	-	7	7
18	Comuna africana	Ostia I-18	-	-	-	1	1
19-22	Comuna africana	Ostia III-267	-	-	-	4	4
23-25	Comuna africana	Ostia III-324	-	-	-	3	3
	Comuna africana	Ostia I-261					
	Comuna africana	Cassola	22	-	8	-	8
26	Comuna africana	Var.Atl.CVII-11	-	-	-	1	1
	Comuna africana	indet.	7	-	2	-	9
	Comuna romana	Gerra	-	-	-	2	2
27-28	Comuna romana		-	-	-	2	2
	Comuna romana		136	3	4	3	146
	Comuna grollera		3	-	-	-	3
29	Amfora itàlica	Dressel 1	-	-	-	1	1

	Amfora romana	poss.Pascual 1	-	-	-	1	1
	Amfora romana	poss.Dressel 2/4	-	1	-	-	1
	Amfora romana	pasta tarrac.	-	-	1	-	1
30	Amfora africana	poss.Keay XXVG	-	-	-	1	1
31	Amfora africana	Keay XXXVA	-	-	-	1	1
32	Amfora africana	Keay XXXVI	-	-	-	1	1
	Amfora africana	indet.	-	1	-	2	3
	Amfora indet.		54	5	-	-	5
	Amfora	acanaladura	1	-	-	-	1
33	Morter		-	-	-	1	1
	Morter		-	-	-	1	1
	Morter		4	-	-	-	4
	Vidre	c.verd melat	9	-	-	-	9
	Vidre	c.blanc	1	-	-	-	1
	Fauna terrestre	ossos	-	-	-	-	38
	Fauna malacològica	petxina	-	-	-	-	1

U.E. 8:

NºREF.	CLASSE CERAMICA	TIPUS	INF.	ANSES	FONS	VORES	T.F.
1	T.S.I.	Goudineau 27	-	-	-	1	1
2	T.S.H.	Drag. 27	-	-	-	1	1
3	T.S.H.	Dec. cercles	2	-	-	-	2
	T.S.H.	Dec. div.	2	-	-	-	2
	T.S.H.		3	-	-	-	3
4	T.S.A. A	Lamb. 3C	-	-	-	1	1
	T.S.A. A	Lamb. 3	-	-	-	1	1
5	T.S.A. A	Lamb. 9A	-	-	-	1	1
	T.S.A. A		1	-	-	-	1
	Parets fines		1	-	-	-	1
	Llàntia		-	1	-	-	1
	Cer. grisa		1	-	-	-	1
	Comuna romana		122	2	3	6	133
	Comuna romana	tapadora	-	-	-	-	2
6-7	Comuna africana	Lamb. 10A	-	-	-	2	2
8	Comuna africana	Lamb. 10B	-	-	-	1	1
	Comuna africana	Lamb. 10B	-	-	-	3	3
	Comuna africana	Lamb. 10	-	-	2	-	2
	Comuna africana	Ostia III-332	-	-	-	3	3
9	Comuna africana	Ostia II-302	-	-	-	1	1
10-12	Comuna africana	Olla	-	-	1	7	8
	Comuna africana		18	-	-	-	18
	Cer. grollera		5	-	-	-	5
	Amfora bètica		2	-	-	-	2
	Amfora africana		3	-	-	-	3
	Amfora indet.		17	-	-	-	17
	Amfora	acanalada	1	-	-	-	1
	Vidre		4	-	-	-	4
	Fauna terrestre	ossos	-	-	-	-	18
	Fauna malacològica	petxina	-	-	-	-	1

U.E. 13:

NºREF.	CLASSE CERAMICA	TIPUS	INF.	ANSES	FONS	VORES	T.F.
1	Vidr. blava cat.	escudella	-	-	1	-	1
2	Comuna romana		3	-	-	1	4
	Cer. grollera		2	-	-	-	2

U.E. 14:

NºREF.	CLASSE CERAMICA	TIPUS	INF.	ANSES	FONS	VORES	T.F.
	T.S.I.	Dec.	1	-	-	-	-
1	T.S.S.	Drag. 30	-	-	-	1	1
	T.S.S.		3	-	1	-	4
	T.S.H.		4	-	-	-	4
2	T.S.A. A	Lamb. 1A	-	-	-	1	1
	T.S.A. A		4	-	-	-	4
	T.S.A. C		3	-	-	-	3
	Llàntia		2	-	-	-	2
	Comuna africana	Lamb. 9	1	-	-	-	1
3	Comuna africana	Lamb. 10B	-	-	-	1	1
	Comuna africana	Lamb. 10	-	-	1	-	1
4	Comuna africana	Ostia III-332	-	-	-	1	1
5	Comuna africana	Ostia II-302	-	-	-	1	1
6	Comuna africana	Ostia I-261	-	-	-	1	1
7	Comuna africana	Ostia III-267	-	-	-	1	1
	Comuna africana	Cassola	-	-	1	-	1
	Comuna africana		6	-	-	-	6
8-9	Comuna romana	Olla	-	-	-	3	3
	Comuna romana	Gerra	-	-	-	1	1
	Comuna romana	Tapadora	-	-	-	1	1
	Comuna romana	Tapadora	-	1	-	-	1
	Comuna romana		56	4	1	-	61
	Comuna romana	Dec. incisa	1	-	-	-	1
	Cer. grollera		20	-	1	2	23
	Amfora	fons pla ?	-	-	1	-	1
	Amfora indet.		54	-	-	-	54
	Amfora	acanalada	1	-	-	-	1
	Teula		-	-	-	-	22
	Vidre	c. blanc	1	-	-	-	1
	Ferro		1	-	-	-	1
	Fauna terrestre ossos		-	-	-	-	23
	Fauna malacològica petxina		-	-	-	-	3
	Fauna malacològica cargol		-	-	-	-	1

U.E. 15:

NºREF.	CLASSE CERAMICA	TIPUS	INF.	ANSES	FONS	VORES	T.F.
	T.S.I.		-	-	-	-	-
	T.S.S.		4	-	-	-	4
	T.S.H.	indet.	-	-	-	2	2
	Vidriada romana	indet.	-	-	-	1	1
	Cer. grisa		1	-	-	-	1
	Comuna romana		45	1	4	2	52
1	Comuna africana	Ostia III-267	-	-	-	1	1

Comuna africana	Lamb. 10	-	-	1	-	1
Comuna africana	Ostia III-332	-	-	-	1	1
Comuna africana		3	-	2	-	5
Amfora tarraconesa		1	-	-	-	1
Amfora bètica		1	-	-	-	1
Amfora africana		-	1	-	-	1
Amfora indet.		2	-	-	-	2
Fauna terrestre	ossos	-	-	-	-	2

U.E. 17:

NºREF.	CLASSE CERAMICA	TIPUS	INF.	ANSES	FONS	VORES	T.F.
	Comuna romana		8	-	-	-	8
	Comuna africana	Ostia III-267	-	-	-	1	1
	Comuna africana		-	-	1	-	1
	Cer. grollera		1	-	-	-	1
	Amfora	acanalada	1	-	-	-	1
	Fauna terrestre	ossos	-	-	-	-	2

U.E. 18:

NºREF.	CLASSE CERAMICA	TIPUS	INF.	ANSES	FONS	VORES	T.F.
1	T.S.Prearetina		-	-	-	1	1
2	T.S.I.	Goudineau 26	-	-	1	-	1
3	T.S.I.	Goudineau 32B	-	-	1	-	1
4	T.S.I.	Goudineau 43	-	-	1	-	1
	T.S.I.		1	-	-	-	1
	T.S.S.		1	-	-	-	1
5	Parets fines	Mayet II	-	-	-	2	2
	Parets fines		3	-	-	-	3
	Cer. grisa		1	-	1	-	2
	Comuna romana	Gerra	-	2	-	-	2
	Comuna roman		77	3	1	1	82
6	Comuna africana	Ostia II-302	-	-	-	1	1
7	Comuna africana	Ostia III-332	-	-	-	1	1
	Comuna africana	Lamb. 10	-	-	1	-	1
	Comuna africana	cassola	-	-	1	-	1
	Comuna africana		1	-	-	-	1
	Cer. grollera		5	-	1	-	6
8	Amfora bètica	Dressel 20	x	x	-	x	9
	Amfora tarrac.	Dressel 2/4	-	-	2	-	2
	Amfora tarrac.		29	-	-	-	29
	Amfora	de fons pla	-	-	1	-	1
	Amfora indet.		3	-	-	-	3
9	Gran atuell		-	-	1	-	1
	Vidre		1	-	-	-	1
	Fauna terrestre	ossos	-	-	-	-	2

U.E. 20:

NºREF.	CLASSE CERAMICA	TIPUS	INF.	ANSES	FONS	VORES	T.F.
	T.S.S.		1	-	-	-	1
1	T.S.A. A	indet.	-	-	-	1	1
	T.S.A. A	Lamb. 10	-	-	1	-	1

	Comuna romana		15	-	2	1	18
2	Comuna africana	Ostia III-332	-	-	-	1	1
	Comuna africana		1	-	-	-	1
	Cer. grollera		1	-	-	1	2
	Amfora indet.		-	-	-	1	1
	Amfora	acanalada	1	-	-	-	1
	Vidre		2	-	-	-	2
	Ferro	clau	-	-	-	-	1
	Fauna terrestre	ossos	-	-	-	-	3

Enterrament 1:

NOREF.	CLASSE CERAMICA	TIPUS	INF.	ANSES	FONS	VORES	T.F.
	Comuna romana		2	-	-	2	4
	Amfora		1	-	-	-	1

Enterrament 2:

NOREF.	CLASSE CERAMICA	TIPUS	INF.	ANSES	FONS	VORES	T.F.
	T.S.H.		-	-	-	1	1
	Comuna romana		14	x	1	x	16
	Comuna africana		3	-	-	-	3
	Vidre		1	-	-	-	1
	Fauna terrestre	ossos	-	-	-	-	7

.DOCUMENTACIO GRAFICA



1.



2.



3.



4.

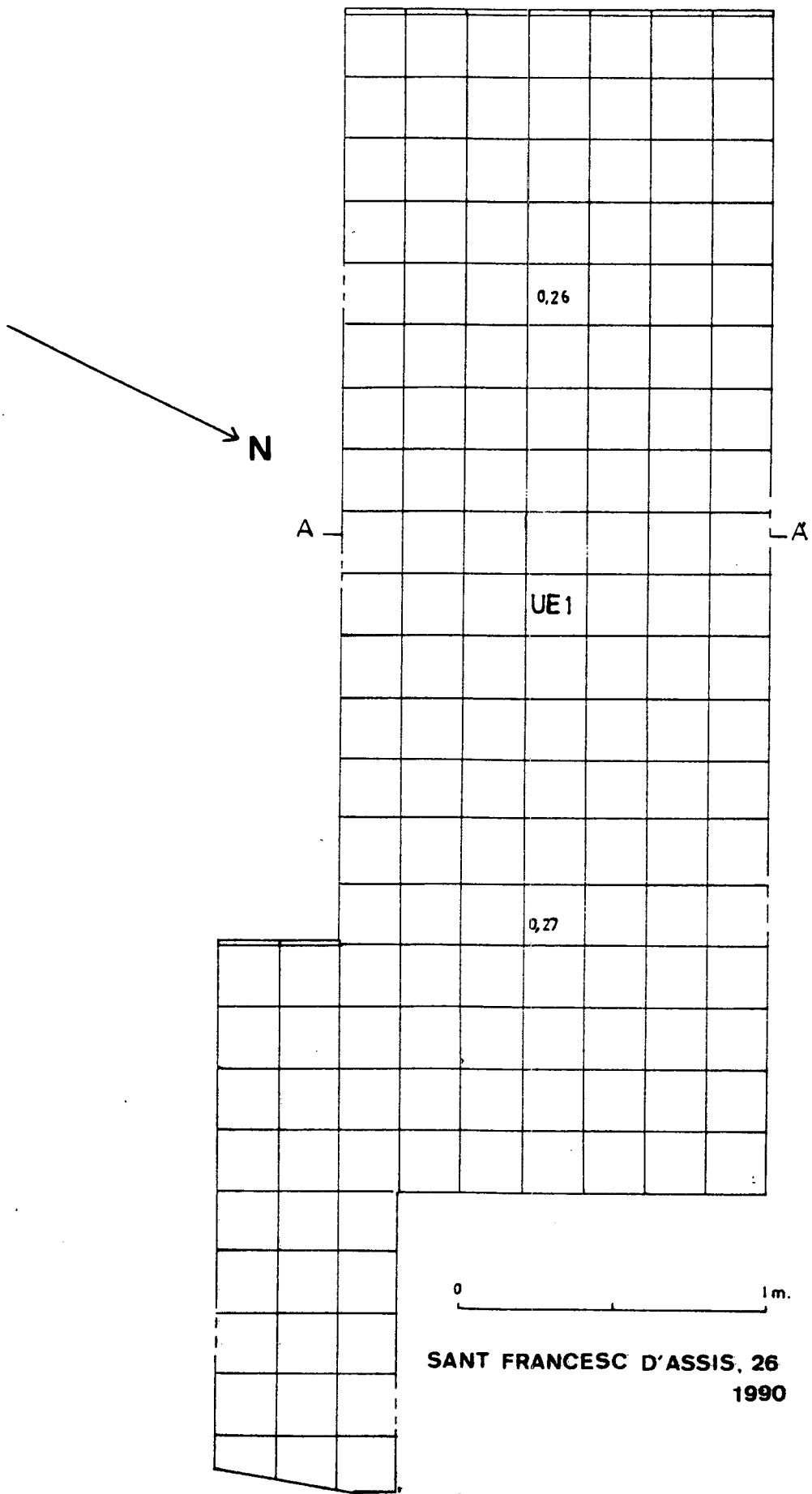


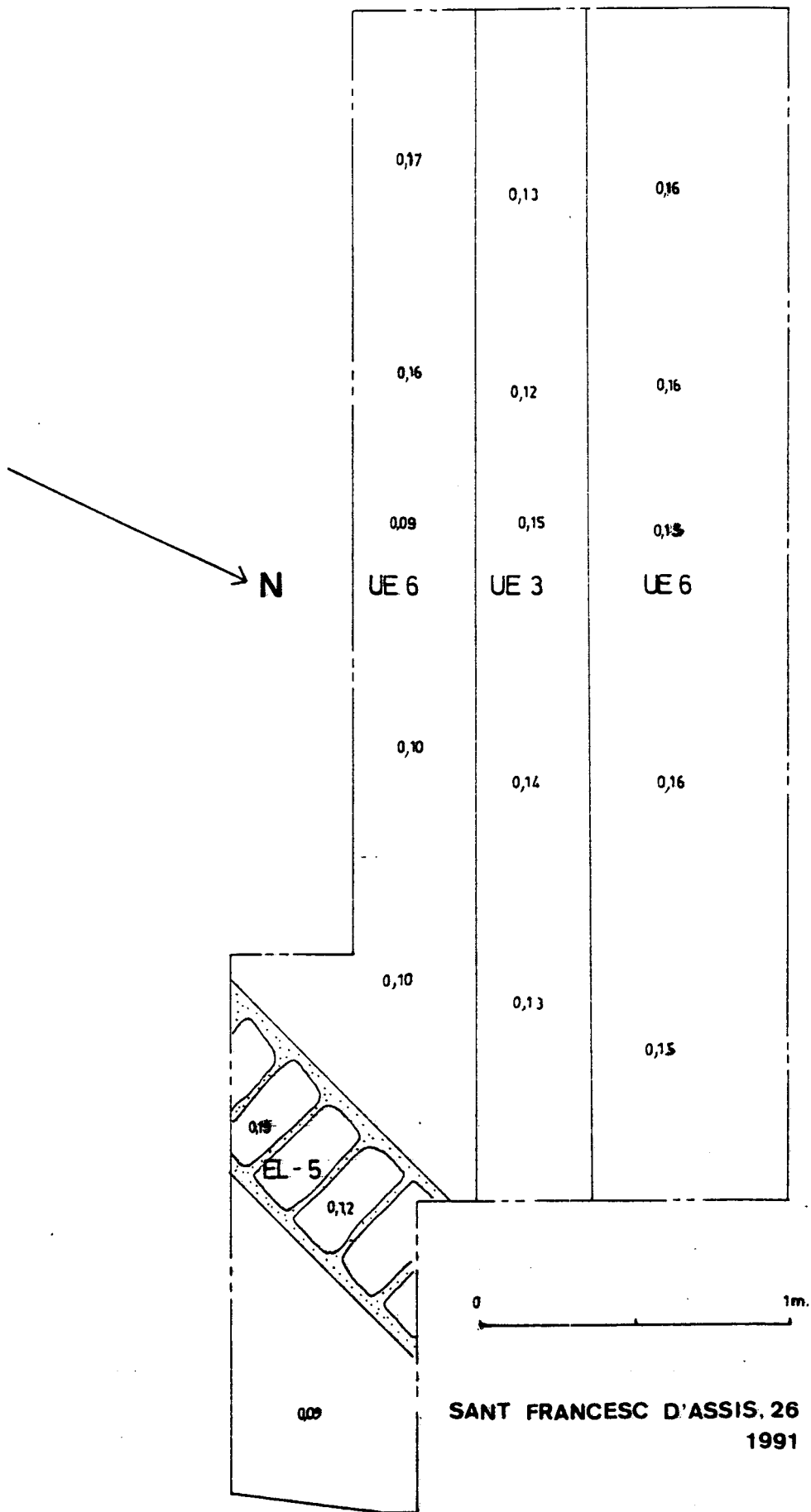
5.

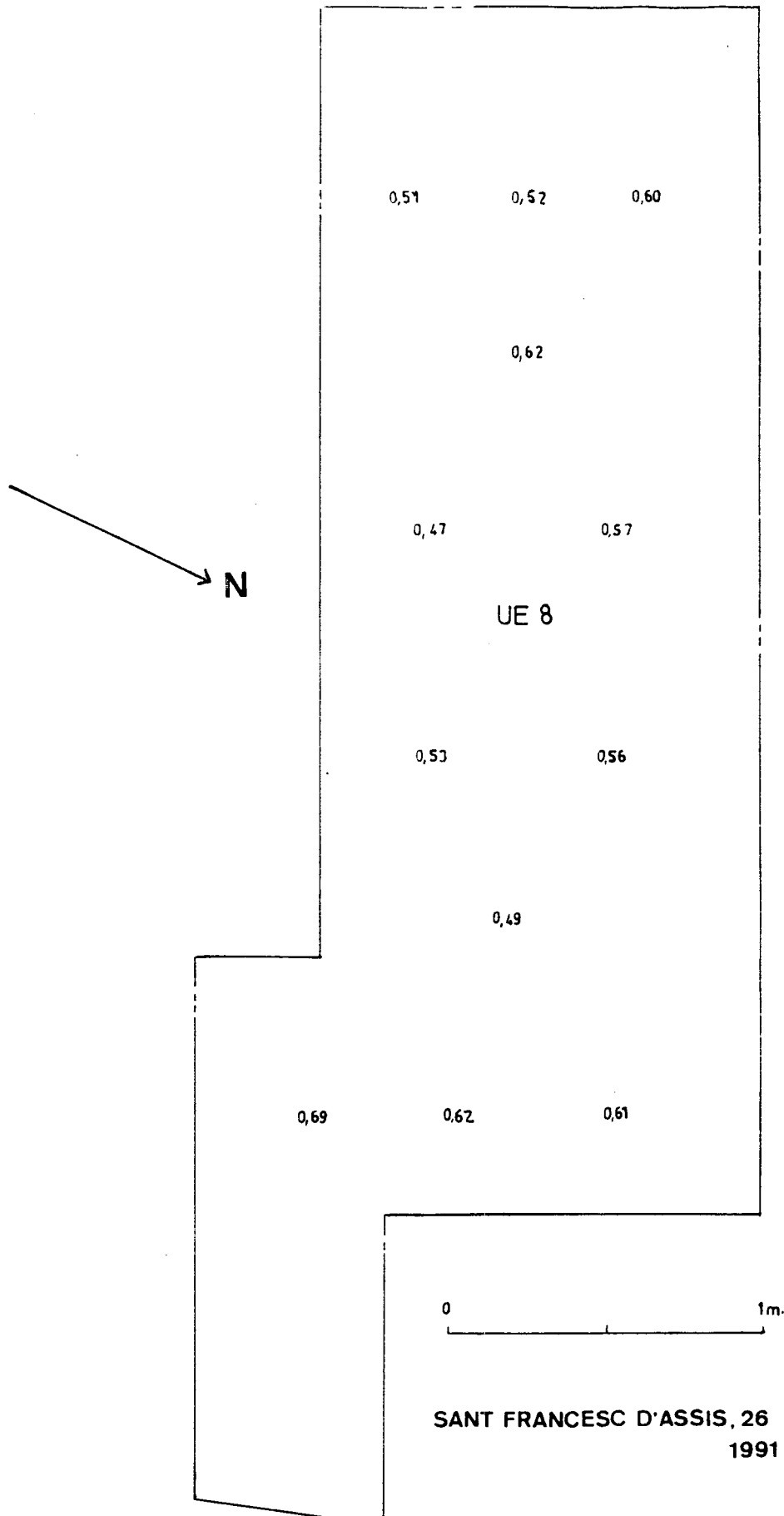
FOTOGRAFIES

- 1.- Vista general de la rasa i la claveguera romana.
- 2.- Detall de l'enterrament núm. 1.
- 3.- Claveguera principal (element 9) i una altre que hi desguassa (element 10).
- 4.- Claveguera principal (element 9), al fons la que hi desguassa (element 10). També s'observen els interestrats 16 (a la dreta) i 19 a l'esquerra.
- 5.- Detall de l'element 10.

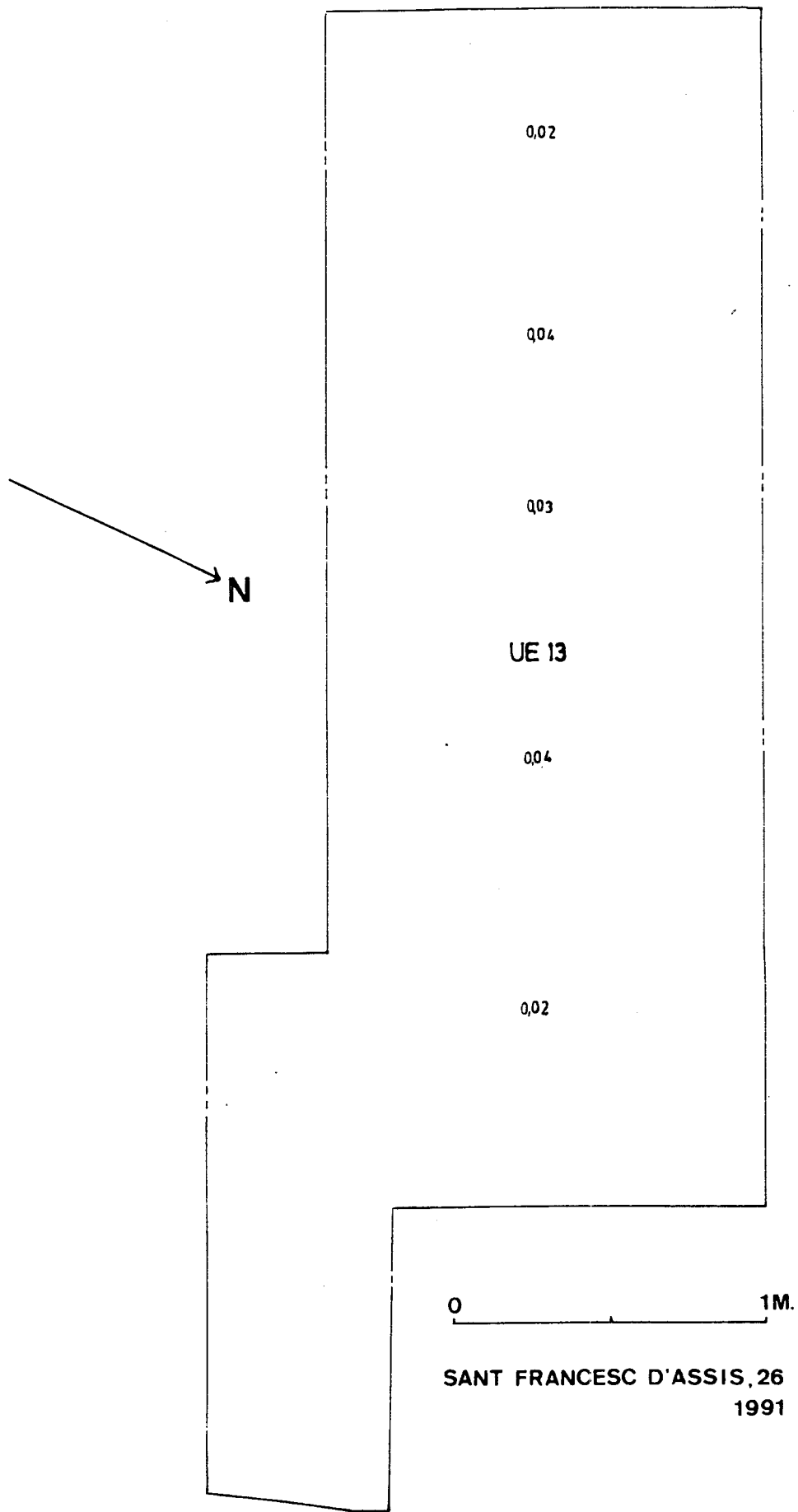
.PLANIMETRIA

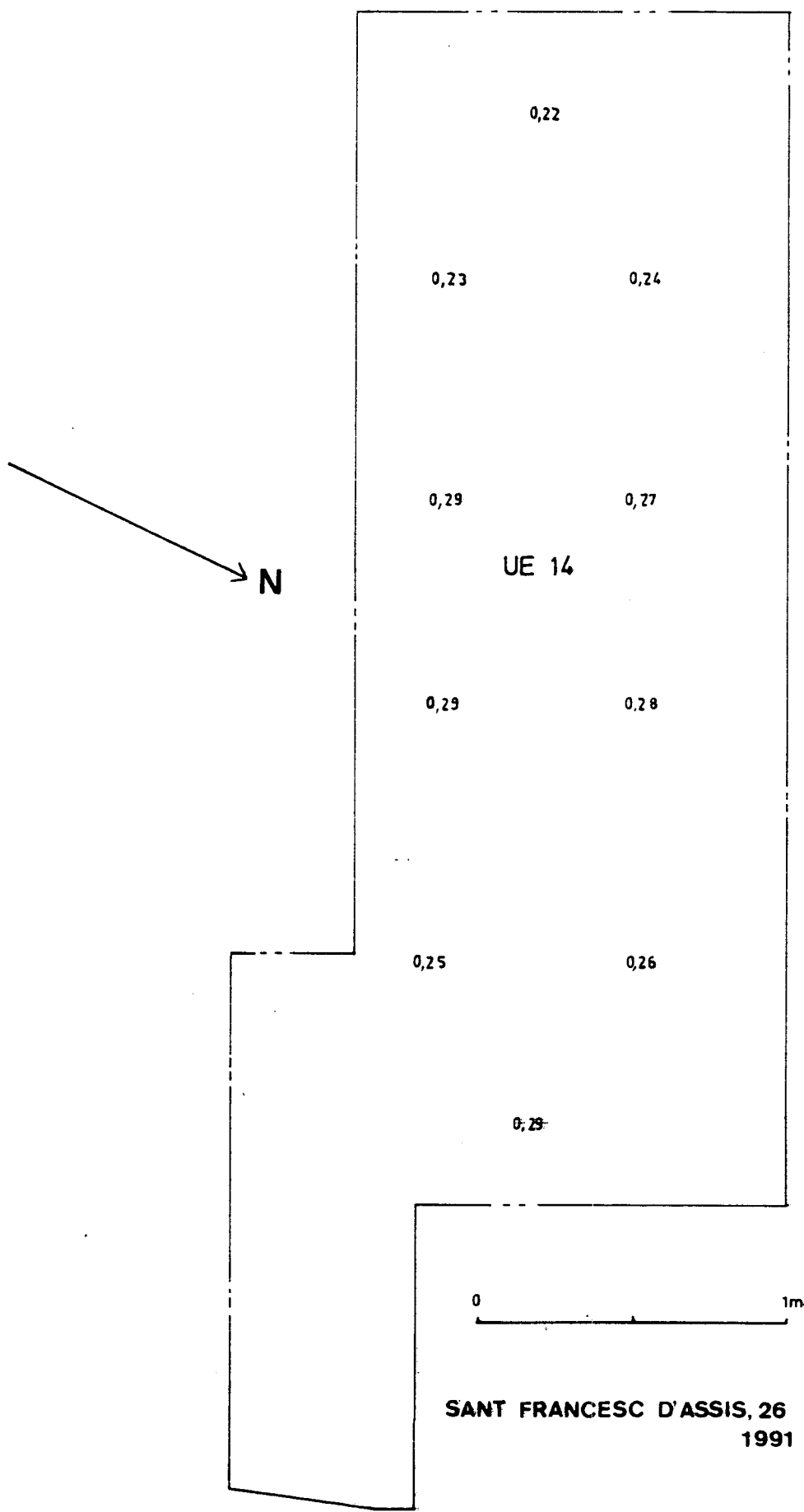




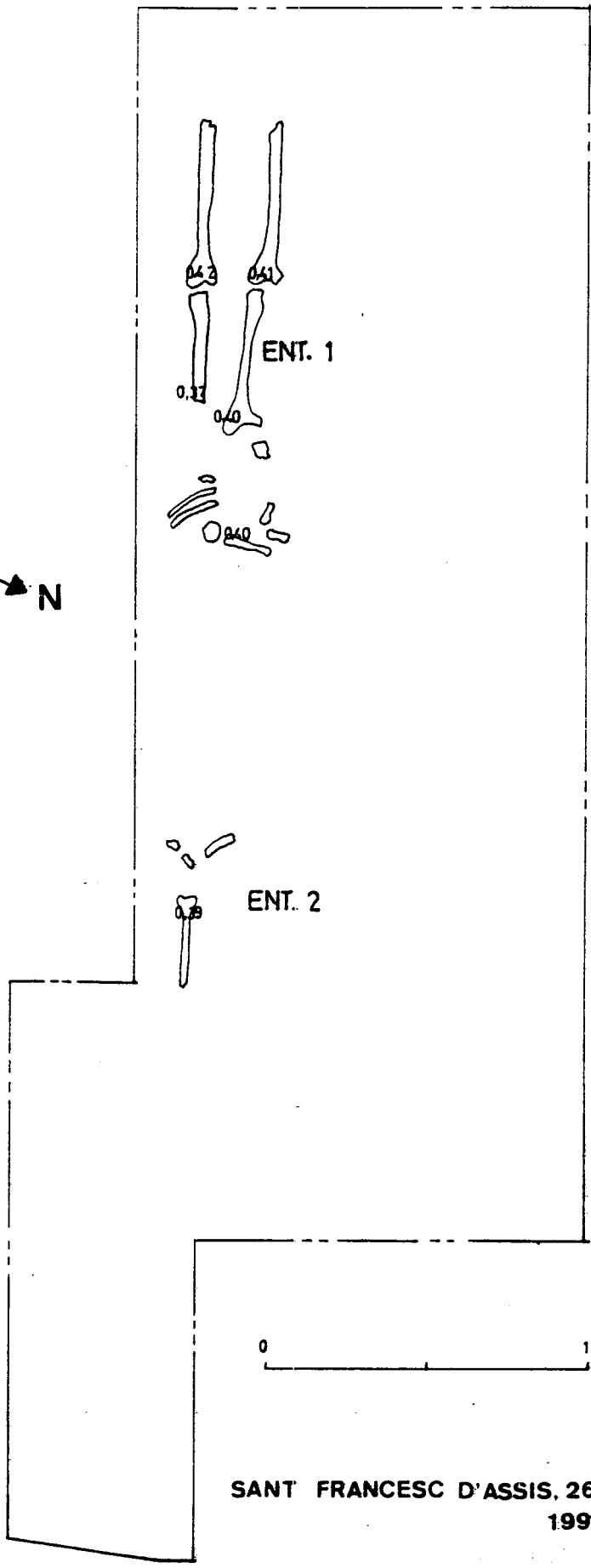


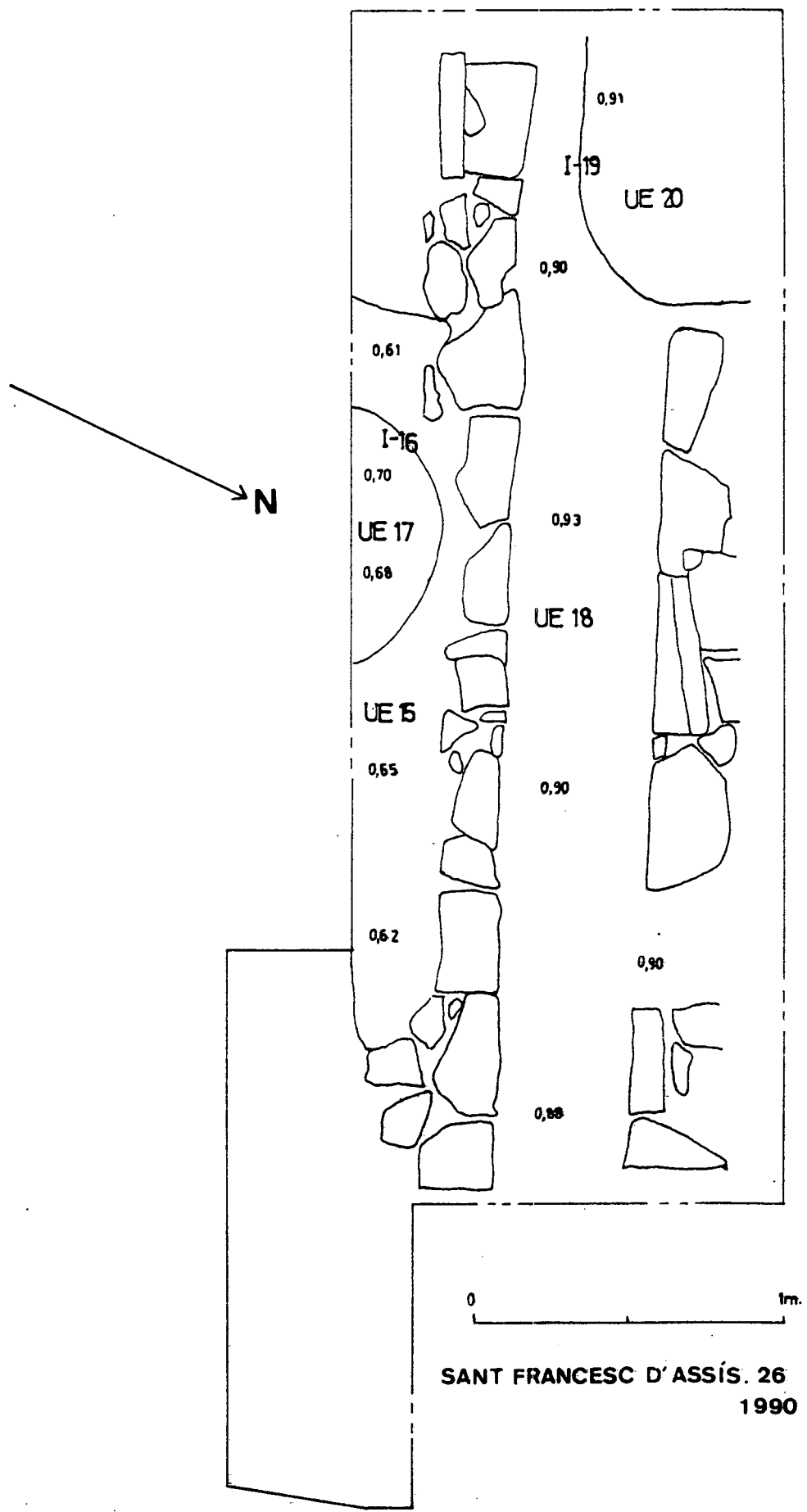
SANT FRANCESC D'ASSIS, 26
1991



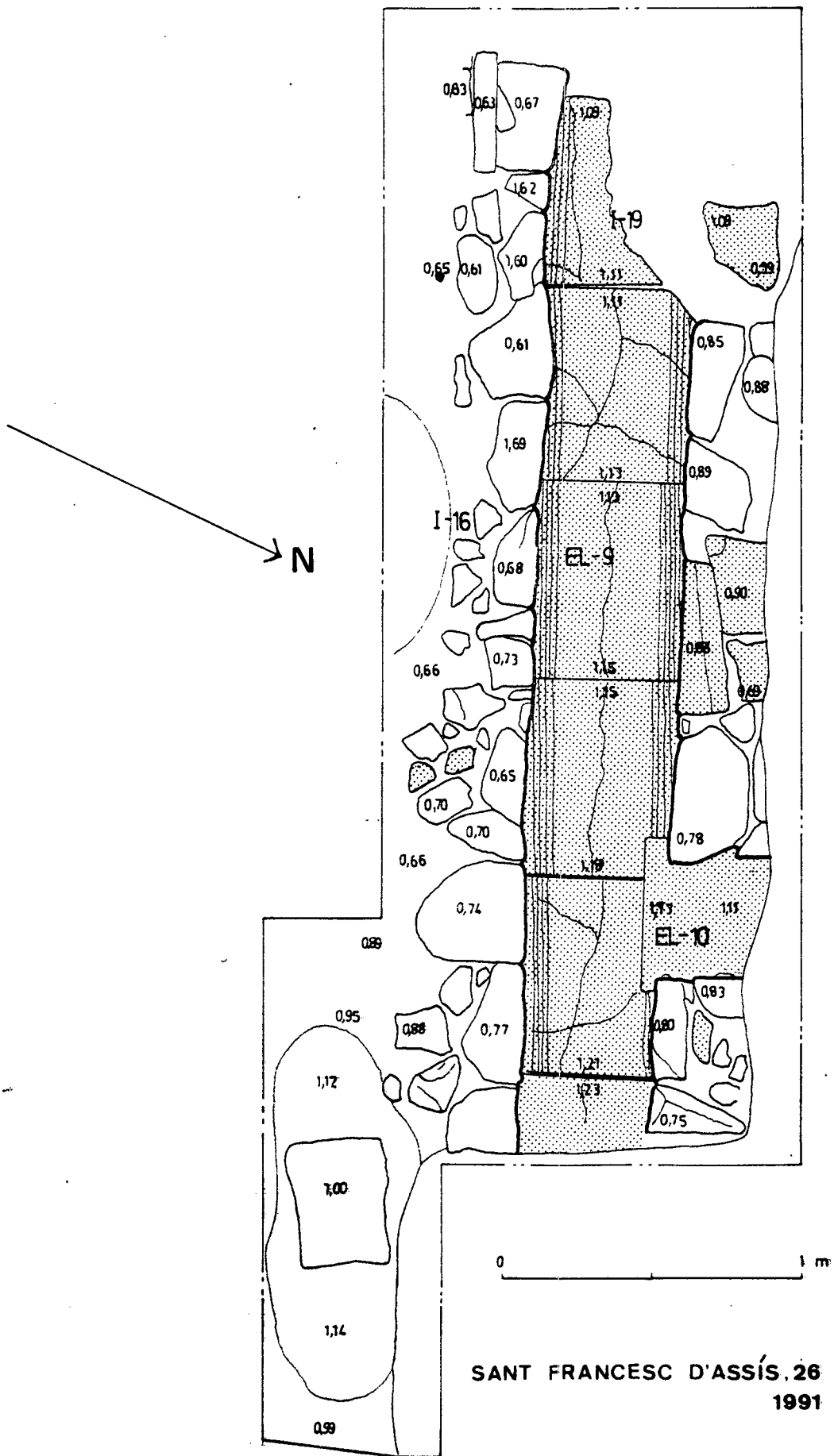


SANT FRANCESC D'ASSIS, 26
1991



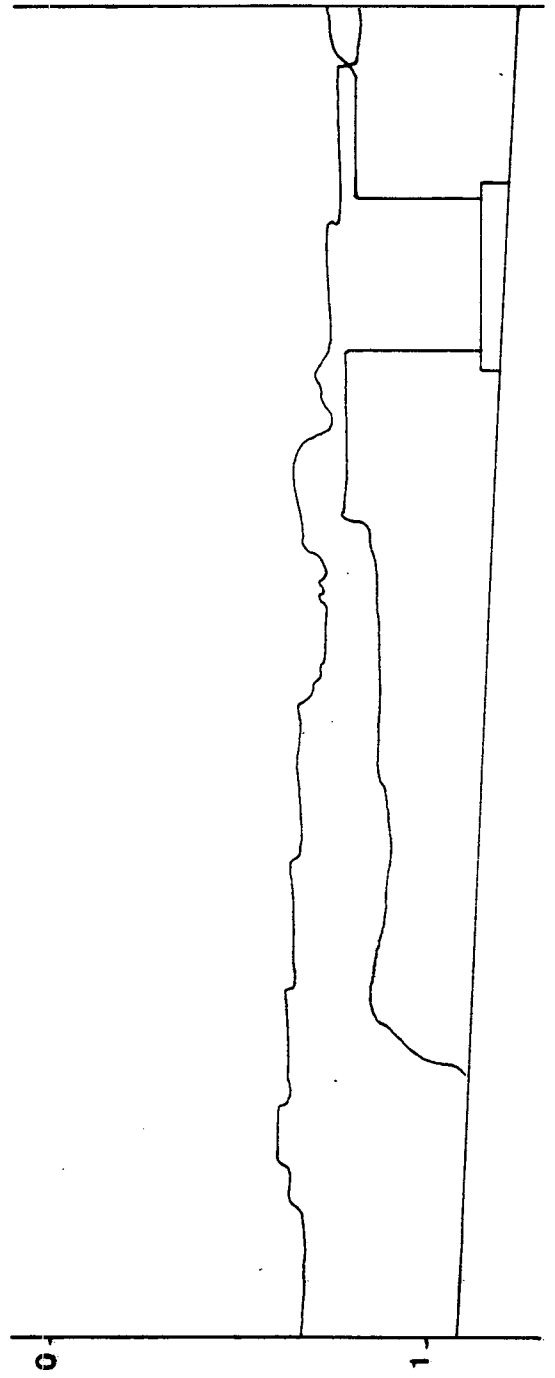
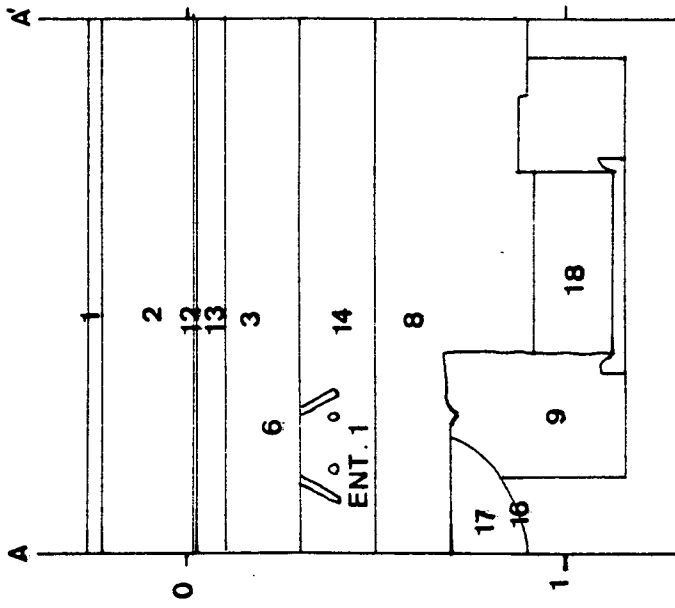


SANT FRANCESC D' ASSÍS. 26
1990




SANT FRANCESC D'ASSÍS.26
1991


SECCIÓ




ALÇAT ELEMENTS 9 I 10




SFA 91 - 3 - 3




SFA 91 - 8 - 4




SFA 91 - 6



SFA 91 - 15 - 1



SFA 91 - 6 - 8




SFA 91 - 14 - 3



SFA 91 - 6 - 18





SFA 91 - 6 - 20



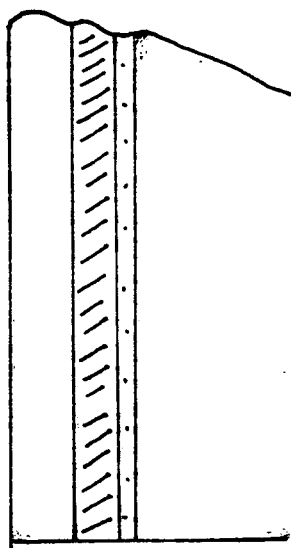
SFA 91 - 14 - 9



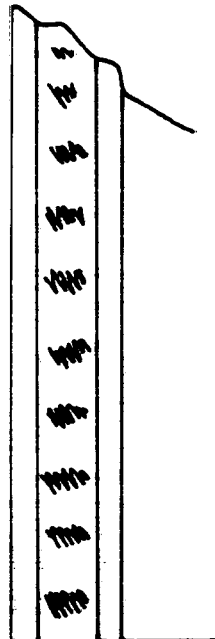
SFA 91-20-2



SFA 91-6-6



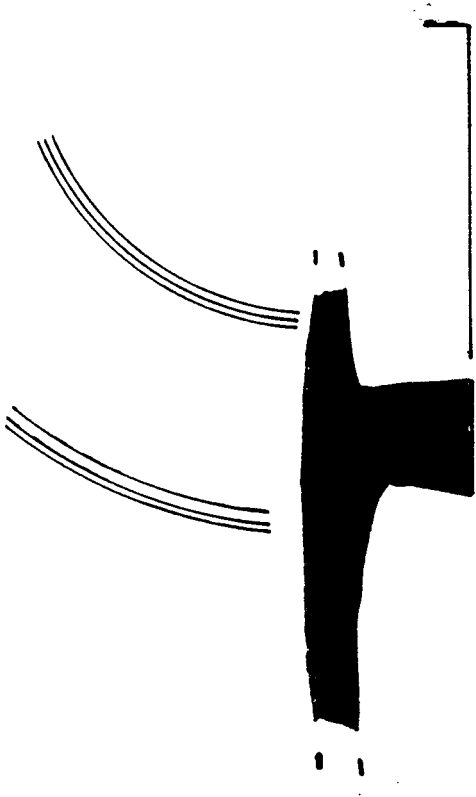
SFA 91-6-4




SFA 91-14-2

SFA 91-6-3


SFA 91-18-8




SFA 91 - 18 - 2



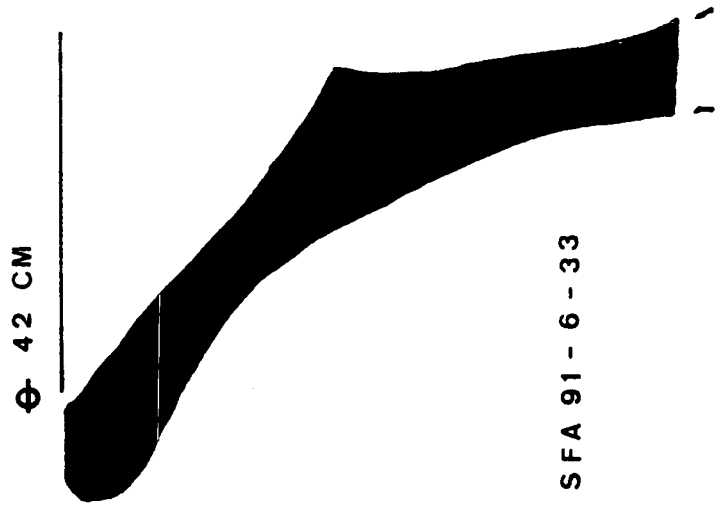
SFA 91 - 18 - 4




SFA 91 - 6 - 30



SFA 91 - 6 32



SFA 91 - 6 - 33



SFA 91 - 18 - 6