



MEMÒRIA DE LA INTERVENCIÓ ARQUEOLÒGICA A SANT PAU DE RIU-SEC (Sabadell, Vallès Occ.)

2010 - 2011

13 a 30 de juliol de 2010

1 de juny - 1 de juliol de 2011

PROMOCIÓ

Ajuntament de Sabadell
Departament de Ciències de l'Antiguitat i
Edat Mitjana de la Universitat Autònoma
de Barcelona

REALITZACIÓ

Arqueologia i Patrimoni ARRAGO sl

DIRECCIÓ TÈCNICA

Jordi Roig i Buxó (2010 - 2011)
Joan-Manuel Coll i Riera (2010)
César Carreras i Montfort (2011)

Sabadell, juliol de 2012



c/ Sant Cugat, 76 baixos . 08201 Sabadell
Tel./Fax. 937267108 · info@arragosl.com



ARRAGO sl. Arqueologia i Patrimoni
C/ Sant Cugat, 76 baixos
08201 SABADELL
NIF/CIF B62567292
Mòbil – 656579332
t/ 937267108
info@arragosl.com

MEMÒRIA DE LA INTERVENCIÓ ARQUEOLÒGICA A SANT PAU DE RIU-SEC (Sabadell, Vallès Occ.),

2010 - 2011

ÍNDEX

1.- Situació i emplaçament.	Pàg. 3
2.- Descripció del conjunt i dades històriques sobre Sant Pau de Riu-sec i la seva ubicació.	Pàg. 4
3.- El registre documental i les fonts escrites.	Pàg. 7
3.1. Principals referències documentals.	Pàg. 9
4.- Les actuacions precedents.	Pàg. 11
4.1. Les intervencions arqueològiques de 1979 – 1985.	Pàg. 11
4.2. Les intervencions arqueològiques de 2007 – 2008 i 2009.	Pàg. 17
5.- Les intervencions arqueològiques de 2010 i 2011.	Pàg. 19
5.1. La intervenció arqueològica de 2010: dades, objectius i metodologia	Pàg. 19
5.1.1. Resultats de la intervenció arqueològica 2010.	Pàg. 21
- Àmbit 1	
- Àmbit 2	
5.1.2. Tractament de les restes i espais pendents d'excavació.	Pàg. 24
5.2. La intervenció arqueològica de 2011: dades, objectius i metodologia	Pàg. 25
5.2.1. Resultats de la intervenció arqueològica de 2011.	Pàg. 28
5.2.1.1. Sector 9	Pàg. 28
- Estructures arqueològiques d'època romana (s. I-II dC)	
- Estructures arqueològiques d'època medieval (s. XI-XIII)	
- Estructures arqueològiques d'època moderna	



5.2.1.2. Sector 10	Pàg. 34
- Estructures arqueològiques d'època medieval (s. XI-XIII)	
- Estructures arqueològiques d'època moderna (s. XVIII-XIX)	
5.2.2. Tractament de les restes i espais pendents d'excavació.	Pàg. 37
6.- Conclusions Finals: les fases evolutives del conjunt	Pàg. 38
Fase 1. Època romana republicana (finals segle II – I aC.)	
Fase 2. Època romana imperial: La VII-la romana (segles I-III dC.)	
Fase 3. Època baix imperial i Antiguitat tardana (segles IV-V al VII-VIII)	
Fase 4. Època altmedieval carolíngia (segles IX – X): L'assentament i la necròpolis	
Fase 5. Època altmedieval (segles XI al XIII): La parròquia de Sant Pau de Riu-sec	
5a. La construcció de l'església romànica i la sagrera (segles XI-XII)	
5b. Les reformes de l'església i les noves construccions sota domini de l'Ordre del Temple (s. XII – XIII).	
Fase 6. Època baixmedieval (segles XIV-XV): La parròquia i els masos	
Fase 7. Època moderna (segles XVI-XVIII): l'església i la construcció de la rectoria	
Fase 8. Època contemporània (segles XIX-XX): la desaparició de la parròquia	
7.- Singularitats i paral·lels del jaciment de Sant Pau de Riu-sec	Pàg. 46
8.- Bibliografia	Pàg. 50
ANNEX 1 – Fotografies	
ANNEX 2 – Planimetries	
ANNEX 3 – Llistat i fitxes d'unitats estratigràfiques (UEs)	
ANNEX 4 – Llistat i fitxes d'enterraments	
ANNEX 5 – Inventari de material arqueològic	
ANNEX 6 – Fotografia de material arqueològic	
ANNEX 7 – Dibuix de material arqueològic	



1.- SITUACIÓ I EMPLAÇAMENT

El jaciment de Sant Pau de Riu-sec i la seva església, que va ser la parroquial de la quadra de Riu-sec, es troba localitzat al sud del terme municipal de Sabadell (Vallès Occidental, Barcelona), a 120 metres d'altitud.

Els seus terrenys limiten amb el municipi de Badia del Vallès, el de Barberà del Vallès, l'enllaç viari C-58 i el camp d'Aviació. El conjunt de l'església i la rectoria són edificats en una plana limitada a llevant pel riu Sec, i a ponent, per l'autopista de Barcelona a Manresa.

La intervenció arqueològica dels anys 2010 i 2011 es va dur a terme en dos sectors puntuals del jaciment. El 2010 es va actuar a l'espai situat al cantó nord de la rectoria, mentre que el 2011, els treballs es van concentrar a la part del darrere l'absis de l'església i el pati de la rectoria.



Vista de l'emplaçament de Sant Pau de Riu-sec al sud de la ciutat de Sabadell i vista de les restes arqueològiques de la intervenció de 2008 al davant de l'església. El sector d'excavació de la campanya de 2010 i 2011 està marcat en vermell: Darrere l'absis de l'església i a tocar l'edifici de la rectoria.





2.- DESCRIPCIÓ DEL CONJUNT I DADES HISTÒRIQUES SOBRE SANT PAU DE RIU-SEC I LA SEVA UBICACIÓ

L'antiga Quadra de Riu-sec, situada al marge esquerre del Riu-sec, a uns 5 km del seu aiguabarreig amb el riu Ripoll, ocupava un sector de 200 hectàrees, que llindaven amb les 200 hectàrees de la vall Moranta. La delimitació s'ha reconstruït, entre d'altres, a partir de les fites esmentades en el moment de redactar l'Acta de Consagració de l'església romànica (1054)¹ i el sistema de mesurament emprat en aquella època, que coincideix a grosso modo amb el de la centuriació romana².

Amb tot, cal fer una nova relectura del document de l'acta de consagració (document presumiblement fals en la seva datació), per precisar bé les afrontacions i els topònims esmentats, així com completar la informació i contrastar-la amb altres documents del segle XI on apareixen altres termenacions, i poder definir i redibuixar amb més precisió i seguretat els límits del terme parroquial, i alhora, saber amb exactitud a quin moment correspon aquesta delimitació territorial i si es basa en una demarcació preexistent.

El conjunt de l'església de Sant Pau de Riu-sec es presenta com un cos vertical amb eix de simetria que obre l'accés principal a la façana oest amb una portalada adovellada, i tres obertures d'arc de mig punt de doble esqueixada en el mur de migdia. L'obra de les façanes és de carreus vistos. La coberta és a dues vessants i amb teula àrab. L'absis és semicircular i cobert amb volta de canó, és a la façana oriental. Per sobre de la coberta del absis la façana presenta una finestra amb forma de creu. El campanar té planta quadrada, finestres de mig punt i coberta de teula àrab. Al voltant de l'església queda definida una àrea de trenta passes o sagrera, que s'emprà per a diverses finalitats segons el moment: cementiri, habitatges i sitges per a la collita. El conjunt de l'edifici pateix reformes, canvis i ampliacions; es tapien algunes portes i finestres i se n'obren d'altres.³

En general hi ha més dades sobre la història de la seva construcció que sobre la història mateixa del lloc i els seus habitants. La toponímia aporta referències a la

¹ L'acta de consagració de l'església de Sant Pau data de l'any 1054. Aquesta acta recull també informacions topogràfiques, termenals i de finques.

² Vegeu Mañé 2005, pàg. 21-27 i 39-46. Les fites esmentades a l'Acta que aquest autor recull són les de: les costes d'Arraona, la rodona de Sant Pau, els Tres Pedrons, el camí de la vall Moranta i Can Domènec, el puig de Mataric o Galliners, el torrent de Guiany o Galliners i la domus de B. Bonaventura o Can Diviu (*op. cit.*, pàg. 21).

³ Fitxes 55-D1, B i C del catàleg de Patrimoni de Sabadell.



situació i el coneixement de Sant Pau de Riu-sec i el seu entorn geogràfic immediat. La documentació que recull noms de lloc d'aquesta zona es remunta com a mínim a mitjan segle X, quan se sap que les terres del Vallès reconquerides pels francs foren repartides a nous colons. En aquest context, el riu Ripoll hauria estat frontera vallesana. Els topònims se solen construir a partir d'un accident orogràfic o d'algun element artificial que destaqués.⁴ Per exemple, en documents dels anys 987 i 988 referits a determinades propietats de Sant Cugat es parla d'un palau Audit, d'un molí i d'altres topònims (Cartulari Sant Cugat del Vallès, CSC, doc. 160, 172, 208, 222).

El topònim principal referit a Sant Pau de Riu-sec és *Rivo Sicco*, la forma llatina de Riu-sec, que al·ludeix a un curs d'aigua de poc cabal. S'aplicà a la designació del lloc de Riu-sec, a la seva església i a persones vinculades a aquest lloc perquè hi residien o hi tenien propietats. Un exemple conegut és el de Bernat Giribert de Riusec. Diversos estudis sembla que condueixen a admetre que el nom originari de l'antiga església de Sant Pau de Riu-sec era *Palatiolo de Rivo Sicco* (Cartulari Sant Cugat del Vallès, CSC, doc. 172). *Palatiolo* derivaria de *palatium*, un mot que sovint en altres topònims de la mateixa morfologia es correspon amb la presència en el mateix lloc de restes arqueològiques d'època romana o tardoromana. En aquest sentit Mañé, seguint P. Bonassie, l'interpreta com un antic edifici de domini públic originat durant el baix Imperi i en ús a l'època visigòtica; que tal vegada tindria un ús religiós i/o jurídic.⁵

A les proximitats de Sant Pau de Riu-sec hi ha constància d'un altre topònim semblant, el topònim *Palatio Serpentis* –o “palau de la serp”⁶ –, que estava dins del terme actual de Sabadell, prop del lloc dit “el Pla”. Aquesta denominació podia tenir a veure amb una seqüència de meandres d'un riu. Mañé⁷ proposa que fos la riera de Sobarber (en el barri actual de Can Feu) en passar per la desapareguda masia de Can Torras del Pla, a l'oest de Sabadell, i per tant al nord del lloc de Riu-sec. Segons aquest autor, la documentació parla d'una sèrie de coves artificials elevades en els marges d'aquesta riera, tal vegada emprades com a talaies per vigilar els camps; davant de Riu-sec n'hi havia dues.

⁴ Vegeu Mañé 1980 (pàg. 11 i seg.; també mapa de la pàg. 19) pel que fa a aquesta apreciació i a algunes dades toponímiques que recull sobre la zona de Sant Pau de Riu-sec i els personatges que hi tenien propietats, que aquí recollim sintèticament. Mañé també recull les coordenades de situació d'aquests llocs, documentació i estudis previs sobre el tema, a més d'un resum cronològic de l'esment de les masies del terme de Sabadell.

⁵ Mañé 2005, pàg. 15 i 17-18. Aquest autor situa el “Palau” a les coordenades següents: 41° 30' 50" de latitud i 5° 47' 26" de longitud (mapa de la D.G. de l'Institut Geogràfic i Cartogràfic, 1943, 2a edició).

⁶ O del Serpentí, segons Mañé (*op. cit.*, pàg. 21).

⁷ 1980, pàg. 21.



D'altra banda, dins els esments a noms de persones, topònims i noms de lloc que apareixen a la documentació i a l'acta de consagració, tenim un mas anomenat *Insulis*. Aquest és esmentat com a propietat que Bernat Giribert i el seu fill Berenguer donen al monestir de Sant Cugat; i sembla que es correspon amb l'actual masia en runes de Can Domènech. Un altre mas conegut, concretament a la part sud de la casa, és el de Can Canals, que apareix citat en l'acta de consagració de l'església. A l'est d'aquesta casa hi havia la domus de Bernat Bonaventura, a Can Diviu. Al sud del terme del castell d'Arraona es coneix igualment la referència d'alguns llocs que eren propietats de Bernat Giribert i els seus fills Ramon i Ponç: Barberà i vall Moranta, a més de l'esmentat Riu-sec. A l'oest es coneixen les propietats de Pere Giribert de Sobarbar: Can Llobet i Can Feu a la barriada de Gràcia.



3.- EL REGISTRE DOCUMENTAL I LES FONTS ESCRITES

Per completar el coneixement del conjunt històric i arqueològic de Sant Pau de Riu-sec, especialment pel què fa a les etapes d'època medieval i d'època moderna i contemporània, es indispensable fer una recopilació i un estudi de les fons documental d'arxiu conservades.

Aquesta recerca consisteix en fer un buidat de diferents fons documentals amb un recull de documents sobre Sant Pau de Riu-sec que es troben en diferents arxius i centres de documentació, i fer-ne un llistat i un regest o resum bàsic. Aquesta recopilació de dades ha de servir per fer una posada en comú i un estudi de conjunt amb una anàlisi i revisió crítica de la documentació escrita tant d'època medieval com d'època moderna.

Dins d'aquest apartat de recerca, distingim dos tipus de documentació: l'escripta, (tant impresa com manuscrita) i la gràfica. L'anàlisi i les conclusions d'aquests estudis s'hauran de materialitzar en un futur en una "Memòria general de l'estudi de fons documentals" amb la incorporació com a annexos dels llistats de documents i dels llistats d'imatges gràfiques, i les reproduccions dels principals documents gràfics i escrits.

D'aquesta manera, tenim que part del registre documental sobre Sant Pau de Riu-sec ja és conegut d'antic i es troba recollit de forma dispersa pels historiadors locals en diverses publicacions.

Amb tot, no hi ha hagut però una recerca exhaustiva de totes les fons documentals sobre el conjunt, de manera que resta pendent aquesta tasca de consulta i recopilació d'informació en els diferents centres de documentació avui en dia encara no consultats.

Per altra banda, s'haurien de cercar de nou les cites conegudes per tal de recollir la seva procedència exacta i la cita del document original, que en força casos es desconeix, per finalment poder-les revisar i contrastar, i fer-ne un estudi crític de conjunt.

Arxius i centres de documentació:

Els diferents centres i arxius on hi ha documentació referent a Sant Pau de Riu-sec i que caldria consultar són els següents:



Arxiu Històric de Sabadell (Sabadell)

- Arxiu de Protocols Notarials
- Col·leccions i Fons Especials – Pergamins
- Llibre de Privilegis de la Universitat de la Vila i Terme de Sabadell

Arxiu Parroquial de la Puríssima Concepció de Sabadell (Sabadell)

- Fons parroquial de Sant Pau de Riu-sec
- Arxiu Històric de la Ciutat de Barcelona (Barcelona)
- Notes històriques del bisbat de Barcelona

Arxiu de la Corona d'Aragó (Sant Cugat del Vallès)

- Liber Feudorum Maior
- Fons del Gran Priorat de Catalunya de l'Orde de Sant Joan de Jerusalem

Arxiu Diocesà de Barcelona (Barcelona)

- Liber Dotaliarum

National Library of Malta (La Valleta)

- Archives of the Order of Saint John

Arxius gràfics:

Els diferents arxius i centres de documentació gràfica on caldria fer recerca de fotografies i imatges antigues sobre Sant Pau Riu-sec són els següents:

- Fundació Institut Amatller d'Art Hispànic (Barcelona)
- Fons fotogràfic Salvany, Biblioteca de Catalunya (Barcelona)
- Arxiu fotogràfic del Centre Excursionista de Catalunya (Barcelona)
- Arxiu fotogràfic de la Unió Excursionista de Sabadell (Sabadell)
- Fons d'Imatge i So, Arxiu Històric de Sabadell (Sabadell)



3.1. PRINCIPALS REFERÈNCIES DOCUMENTALS

Presentem aquí de forma abreujada i sintètica, en forma de llistat cronològic, les principals notícies històriques i les principals referències documentals conegudes i recollides a la bibliografia sobre Sant Pau de Riu-sec, des de la primera cita de l'any 984 fins al traspàs de la parròquia l'any 1868 (Bosch i Cardellach, 1882 i 1944) (Canals, 1974) (Carreras, 1967) (Castells, 1961) (Costa, 1933) (Mañe, Roca i Roig, 1979) (Vilarrubias, 1891) (Catalunya Romànica, AADD, 1991).

Cal dir que manquen moltes més referències documentals i que gran part de les cites conegudes i aquí relacionades haurien de ser cercades de nou, s'hauria de recollir la seva procedència exacta i les cites originals, que en força casos es desconeix, i finalment haurien de ser revisades i contrastades, per poder efectuar-ne un estudi crític de conjunt:

984 - ...*In rivosico*....(Cartulari de Sant Cugat del Vallès, CSC doc. 160).

985 - ...**Palacio de Riosicco**.... (Cartulari de Sant Cugat del Vallès, CSC, doc. 172)

987 - ...*in Rio sicco*.... (Cartulari de Sant Cugat del Vallès, CSC, doc. 208).

988 - ...*Locum que dicunt Rio sicco*.... (Cartulari de Sant Cugat del Vallès, CSC, doc. 222).

1007 - Apareix Riusec en la confirmació de béns del Monestir de Sant Cugat del Vallès del Papa Silvestre II (Cartulari de Sant Cugat del Vallès, CSC, doc.253).

1033 - Riculf deixa una unça a la dedicació de **S. Pauli Riosicco** (Referència original desconeguda. Catalunya Romànica, volum XVIII, 1991, p. 153).

1054 – Acta de consagració de l'església (Original perdut. Còpia del s. XVIII. Arxiu Diocesà de Barcelona. Liber Dotaliarum, VII, p. 285-286) (estudis recents qüestionen l'autenticitat de la data d'aquest document).

1111 - ...*In termino et in parroechia Sancti Pauli de Rivo Sicco*....

1143 – 1307 – Etapa de possessió i domini de Riu-sec per l'**Ordre del Temple**.

1307 - Dissolució dels Templers. L'església passa a mans de l'Ordre dels Cavallers Hospitalaris de Sant Joan de Jerusalem.

1325 - L'Ordre de l'Hospital abandona la possessió que queda a favor de la senyoria de Sabadell.

1471 - Privilegi de Joan II a la vila de Sabadell: confirmació de la unió de Sant Pau de Riu-sec a Sabadell (només hi queda una casa) (Arxiu Històric de Sabadell, pergamí nº 39).

1578 - Es documenta una processó a Sant Pau de Riu-sec.



1635 - Troballa de la Verge de Riu-sec (encara conservada).

1678 – 1758 - Processons i misses populars a Sant Pau el segon dia de Pasqua i el tercer diumenge de maig.

1729 - Es fonen dues campanes i es fan algunes reformes.

1797 – 1798 - Construcció de l'edifici de la rectoria.

1851 - Supressió de la parròquia de Sant Pau de Riu-sec, que passa a ser subsidiària de Sant Feliu de Sabadell.

1868 - Traspàs dels objectes a la nova parròquia de la Puríssima de Sabadell.

1900 – Venda de la rectoria i de l'església a Mariano Estrada Vidal per part del rector Josep Alsina Lletget de Sant Feliu de Sabadell (*Registre de la Propietat de Sabadell, finca 8440, foli 30-31. Tom 625, llibre 312, Sabadell 1^a*).



4.- LES ACTUACIONS PRECEDENTS

4.1. LES INTERVENCIONS ARQUEOLÒGIQUES DE 1979 – 1985

En el conjunt arqueològic de Sant Pau de Riu-sec s'hi han dut a terme diferents intervencions arqueològiques al llarg dels anys, destacant les pioneres actuacions a l'interior de l'edifici de l'església, desenvolupades en diferents campanyes al llarg dels anys 80 del segle XX, i les grans intervencions en extensió dels anys 2007 i 2008, objecte d'aquesta memòria. Aquestes darreres realitzades als camps de l'entorn de l'església i de la masia de Can Borrell, amb pràcticament 26.400 metres quadrats de superfície prospectada i excavada parcialment en diferents sectors.

Així doncs, el juliol de 1979 es començaren tot un seguit de campanyes d'excavació dins de l'edifici de l'església de Sant Pau de Riu-sec que, tant sols amb la interrupció de l'any 1981, es mantindrien cada estiu fins el 1985, en què ja es va intervenir a l'exterior del temple, concretament a les necròpolis de ponent i de migdia. Tots aquests treballs es van portar a terme amb la col·laboració entre el Departament d'Art de la Universitat Autònoma de Barcelona, el Museu d'Història de Sabadell i l'Institut de Prehistòria i Arqueologia de la Diputació de Barcelona, sota la direcció d'Eduard Carbonell, Albert Roig i Roger Marcet (Carbonell, Marcet, Roig, 1980 i 1982) (Roig, 1991, 1993 i 1994) (Roig - Roig, 1996-97). Posteriorment, entre l'any 1993 i 1994, es va dur a terme la restauració arquitectònica de l'edifici de l'església i la museïtzació de part de les restes arqueològiques de l'interior de la nau, així com la restauració de l'exterior de les façanes de l'edifici de la rectoria i la planta baixa per part de l'Ajuntament de Sabadell.



Vista de les excavacions de l'any 1984 a davant l'entrada de l'església, al cantó de migdia.
(Foto: Albert Roig).



El conjunt d'elements arqueològics que es van identificar en aquestes campanyes d'excavació de principis dels anys vuitanta, ja van posar de manifest la importància de les diverses estructures arquitectòniques i arqueològiques, fruit dels successius moments d'utilització i reedificació que ha experimentat el conjunt al llarg del temps, i van evidenciar una extraordinària i complexa seqüència estratigràfica a l'interior de l'església, així com un òptim estat de conservació de les estructures. Tot i així, van romandre alguns punts de l'interior de la nau que no van ser objecte d'excavació, quedant com a testimonis arqueològics, especialment algunes zones amb paviments que no van ser excavats i estructures puntuals que van ser conservades.

Les sis campanyes d'intervenció van permetre identificar en el seu moment cinc fases o estadis evolutius pel conjunt arqueològic excavat de l'església de Sant Pau Riu-sec (Roig, 1994) (Roig-Roig, 1996-97):

- Fase I – Restes constructives d'una possible vil·la romana (segles I - III dC.).
- Fase II – Reestructuració i construcció d'un edifici entre el baix imperi i l'antiguitat tardana (entre segles IV - V i VII - VIII).
- Fase III – Construcció de l'església romànica amb sitjar interior i necròpolis exterior (segle XI – consagració de 1054).
- Fase IV – Ampliació dels peus de la nau i amortització del sitjar de l'església (s. XIII).
- Fase V – Època moderna i contemporània. Construcció de la rectoria annexa (s. XVIII).

FASE I: Dins la nau i especialment al sector de migdia a l'exterior del temple es varen localitzar tot un conjunt de restes constructives de factura romana formades per murs, paviments, material d'obra abundant i estrats amb material ceràmic romà, que configuraven diverses estances o espais, que s'associaren a una vil·la romana rural de certa entitat, de la que inicialment només es va poder establir un marge cronològic ampli, centrat entre els segles I i III-IV dC.

FASE II: Una de les grans aportacions de les intervencions realitzades a l'interior de l'església va ser la localització i identificació d'un seguit d'estructures, murs i paviments que aprofiten i readapten les estances de la vil·la romana precedent, i que s'identificaren a nivell d'hipòtesi com les restes constructives d'una possible església o capella rural de l'antiguitat tardana (entre els segles IV-V i VII-VIII, sense masses



precisions). D'aquesta obra, es van identificar dos àmbits o espais diferenciats que podrien correspondre a un espai de capçalera i a una zona de nau, amb alguns murs perimetrals i gran part d'un paviment d'*opus signinum*. S'insinuava així, un conjunt de planta rectangular curta, d'uns 10 metres de llargada, amb una amplada encara no determinada que podria oscil·lar a l'entorn dels 7 metres, amb dos àmbits clarament diferenciats a diferent nivell de paviment i separats per un mur. El que seria el possible espai de la capçalera estava format per un àmbit rectangular, centrat per un banc d'obra corregut semicircular, que envolta una base circular d'obra a manera de suport o columna d'una mesa d'altar apte per un tipus d'ara en sigma. El banc fa una obertura de 2 metres i té un gruix de 60 cm. i una alçada d'uns 50 cm. La base del suport circular fa 65 cm. de diàmetre i 32 cm. d'alçada.



Banc semicircular amb la base de suport circular al mig i paviment d'*opus signinum*, localitzats a l'espai de l'absis romànic de l'església de Sant Pau de Riu-sec durant les excavacions de 1979-1980 (foto Jordi Roig).

Aquest possible àmbit de capçalera està delimitat i separat de l'àmbit de la nau per un mur seguit, que podria haver actuat a manera de cancell, i que corresponia a un tram de paret d'una estança de la vil·la romana. Es va observar una diferència de nivells entre aquests dos espais, quedant la cota del paviment de la zona del banc 45 cm. més baixa que la de la nau, de manera que el mur separador faria un graó d'accés. La pavimentació de tots dos àmbits era realitzada amb *opus signinum*, amb una potència d'un metre a la nau i una preparació de còdols i morter. Aquest paviment es recolzava damunt d'un altre nivell de circulació més baix corresponent a una estança de la vil·la romana precedent.

El registre arqueològic i estratigràfic ens mostra, doncs, la posterioritat d'aquest nou àmbit construït respecte a les estances d'època romana imperial, quan aquestes



encara són visibles i, per tant aprofitables en part en la nova construcció, reutilitzant algunes parets i refent els paviments, creant un segon nivell més alt de circulació.

Respecte al banc d'obra semicircular, podem establir-hi paral·lelismes amb alguns edificis i models d'època paleocristiana de la mediterrània oriental, concretament de la zona de Síria, i especialment amb el que es coneix com l'ambó o bema siríac (Iñíguez, 1077) (Testini, 1980); amb els exemples de Quirk-Bizze, en el context d'una vil·la romana (s. IV-VI), o la basílica de St. Sergio a Rosafa (s. VI), amb un bema tancat amb cancells; a Kalb-Lauzeh (final s. V), amb un bema central, i la basílica de Kfeir (s. V), també amb bema central tancat amb cancells (Testini, 1980).

En aquest sentit, tenim que aquest tipus de banc semicircular centrat per la base de suport circular de la mesa al mig, admet un tipus d'ara en sigma, característic de l'època paleocristiana. Precisament, a poc més d'un quilòmetre en línia recta de Sant Pau de Riu-sec es localitzà una extraordinària ara de marbre en sigma amortitzada a dins d'una sitja de l'església de Sant Feliuet de Vilamilans a Sant Quirze del Vallès. Els estudis d'aquesta peça única la situen dins els segles IV-V (Palol, 1957-58). No deixa de ser curiós i coincident el fet de la proximitat entre aquests dos singulars elements paleocristians tant rars dins el repertori moble i els objectes litúrgics del cristianisme primerenc, i els únics coneguts per ara a la Tarraconense. D'aquesta manera, esdevé una hipòtesi suggerent la possible relació entre el banc semicircular d'obra amb la base d'altar de Sant Pau de Riu-sec i l'ara en sigma de Sant Feliuet de Vilamilans.

És doncs, la primera vegada que tenim identificat en l'arquitectura cristiana hispànica un exemple de possible banc d'obra per el clergat amb el qual s'estableixen paral·lelismes amb els bemes siríacs, i esdevé per ara un element singular, identificat de forma parcial i puntual, que creiem que formaria part d'un complex més gran, tal volta condicionat per l'estructura de la vil·la romana preexistent.

Posteriors intervencions arqueològiques en extensió, en especial a la zona de l'interior de l'absis i dins la rectoria, permetran definir i conèixer aquesta estructura i tot el conjunt de forma completa, així com precisar-ne la cronologia i la funcionalitat.

FASE III: Les actuacions arqueològiques van permetre constatar que aquests àmbits construïts de la fase precedent estan en ús o almenys dempeus quan a la primera meitat del segle XI es decideix construir-hi una església romànica al damunt. La zona del banc d'obra i la base circular és parcialment desmuntada en els seus murs



perimetrals i omplerta a l'interior amb un nivell de pedres i terra damunt el paviment de signinum, per construir-hi just al damunt un nou absis semicircular d'estil romànic, respectant i englobant la zona del banc corregut.

El nou edifici romànic presenta una planta rectangular d'una sola nau de 13 x 6 metres, orientada a llevant, amb un absis semicircular i un campanar de torre a la cara nord. La volta de l'absis és de quart d'esfera, mentre que la de la nau és apuntada, amb l'eix de l'aresta asimètric. Aquesta diferenciació és forçada pel mur de tramuntana, en la unió amb el cos de l'absis, el qual possiblement podria ser el reaprofitament d'un mur transversal més antic. Els paraments exteriors presenten dos acabats diferents, un rejuntat dels carreus amb un cordó llis de calç i un arrebossat irregular de les parets. L'aparell constructiu és de pedra gran de riera, trencada per una o dues cares i disposada regularment en filades horitzontals amb morter de calç i sorra.

Per altra banda, i estretament relacionades amb la sagrera de l'església, s'excavaren un total de vuit sitges, quatre localitzades als peus de la nau dins el temple i les altres quatre, dins una petita estança tancada adossada al mur de ponent. Hem de suposar que l'accés a aquest graner es feia des de fora l'església. Dins l'espai de necròpolis i en el sector de migdia, s'identificaren catorze enterraments en fossa de planta allargassada i coberta de lloses, sis dels quals corresponien a individus infantils, i formarien part del cementiri parroquial altmedieval esmentat en el document de l'acta de consagració de l'església de 1054.



Vista d'un enterrament excavat durant la intervenció arqueològica de 1984. Aquest formaria part del cementiri parroquial altmedieval relacionat amb l'església romànica. (Foto d'Albert Roig).



FASE IV: Les excavacions van permetre documentar una ampliació dels peus de la nau romànica efectuada cap a la segona meitat del segle XIII, configurant l'edifici que coneixem avui en dia. Així mateix, es va detectar l'amortització del conjunt de sitges de l'interior de la nau, que van ser reomplertes amb runa, terres i material ceràmic, destacant algunes monedes de Jaume I, al llarg del segle XIII.

En aquesta fase, la porta lateral d'accés a l'església romànica ubicada al mur de migdia és tapiada i se n'obre una de nova al nou mur frontal de ponent, amb dos arcs de mig punt en degradació, la qual és l'actual accés. També s'identifica al mur de tramuntana una porta tapiada, que ens fa pensar en l'existència d'altres edificacions annexes adossades al costat nord del temple en aquestes centúries. Cal tenir en compte, que és durant aquesta fase, entre el segle XII i XIII, que Sant Pau de Riu-sec esdevé comanda templera, i és molt possible que aquestes obres de reforma hi estiguessin relacionades.

FASE V: Es caracteritza per la construcció de la casa rectoral durant el segle XVIII, amb un edifici de cos quadrat adossat al mur de tramuntana de l'església. És molt possible que en aquest espai ja existís alguna construcció precedent o una primitiva rectoria d'època medieval, tal com insinua la presència de dues antigues portes tapiades obertes en el mur de tramuntana, les quals comunicarien amb un espai edificat anterior a la gran casa rectoral del segle XVIII. Per altra banda, a l'interior de la nau es van documentar tres enterraments en taüt de fusta i sepultura en fossa amb volta feta de rajols que correspondrien als darrers rectors de la parròquia.



Vista de l'edifici de la rectoria, edificada durant el s. XVIII al costat de l'església romànica.



4.2. LES INTERVENCIONS ARQUEOLÒGIQUES DE 2007 – 2008 i 2009

Les darreres intervencions arqueològiques a Sant Pau de Riu-sec motivades pel *Pla Parcial Urbanístic del Sector Sant Pau de Riu-sec*, es van desenvolupar entre l'any 2007, 2008 i 2009 en diferents sectors del jaciment i especialment en el denominat Sector 4, corresponent a l'espai de davant de l'església i de la rectoria. L'any 2009 es va fer una petita intervenció a la zona que quedava afectada per les obres del pla parcial i no havia estat excavada durant les campanyes anteriors, al cantó sud dels terrenys, en el denominat Sector 1. Aquestes intervencions van ser realitzades per Arrago sl. amb la promoció de la Junta de Compensació del Pla Parcial de Sant Pau de Riu-sec i la direcció de Jordi Roig i Joan Manel Coll (VEURE MEMÒRIA. ROIG-COLL, 2011).

Amb aquestes intervencions es va confirmar l'extensió i la importància del jaciment, amb una seqüència cronològica que abasta des d'època romana republicana (entre segles II-I aC.) fins a època moderna i contemporània (segles XVI-XIX), passant per les etapes altmedievales i baixmedievales (segles IX-X al XV), amb pràcticament dos mil anys d'evolució històrica en el mateix emplaçament (ROIG-COLL, 2012).

Concretament tenim, en primer lloc, un interessant i extens **assentament d'època romana republicana (segles II - I aC.)**, amb diferents habitacions i construccions fetes amb murs de pedra i argila, amb importants nivells d'incendi, d'enderroc i d'abandó. D'aquest assentament tant sols s'ha excavat una petita part, la resta queda pendent d'excavació i s'estén per gran part del Sector 4 i per sota de l'església i l'edifici de la rectoria.

En segon lloc tenim un jaciment tipus **vila romana d'època romana imperial (segles I - III dC.)**, amb murs fets de pedra i morter que delimiten estances que romanen en gran part per excavar. Els murs de les edificacions d'aquesta vila també s'estenen per sota de l'església i la rectoria.

Finalment, tenim un important **jaciment d'època medieval** amb un petit assentament carolingi amb sitges dels segles IX - X, així com una extensa necròpolis i una sagrera amb sitges, corresponent a l'església romànica de Sant Pau de Riu-sec, amb un elevat nombre de tombes, prop dels dos centenars, i sitges dels segles XI al XIII.



Pel que fa a **època baix medieval i moderna, (s. XIV-XV i XVII-XVIII)**, les restes arqueològiques es concentraven al voltant de la masia de Can Borrell, en els sectors 1, 2 i 5. El conjunt està format principalment per una àrea de forns de cocció de materials constructius, especialment teules, amb dues estructures de combustió datades entre els segles XIV-XV (Forn 2) i els segles XVI-XVII (Forn 1), així com un sector a on s'hi emplaça l'era i altres estructures relacionades amb les tasques agrícoles de la masia.



Vistes dels treballs d'intervenció arqueològica del 2007 – 2008 en el sector 4 a on es va documentar, entre d'altres, part de la necròpolis d'època medieval i moderna de l'església de Sant Pau i les parets d'una vil·la romana d'època republicana (s. II-I aC).



5. LES INTERVENCIONS ARQUEOLÒGIQUES DE 2010 I 2011

5.1. LA INTERVENCIÓ ARQUEOLÒGICA DE 2010: DADES, OBJECTIUS I METODOLOGIA

La intervenció arqueològica de 2010 estava integrada en el programa de recerca del bienni 2010-2011 del **Departament de Ciències de l'Antiguitat i Edat Mitjana de la Universitat Autònoma de Barcelona** i es va desenvolupar durant el mes de juliol de 2010 amb la direcció tècnica dels arqueòlegs **Jordi Roig** i **Joan Manel Coll** (Arrago sl).

Els treballs arqueològics d'aquesta campanya tenien com a objectiu l'excavació del denominat **Sector I** (aquest ha estat identificat amb números romans per tal de diferenciar-lo del Sector 1 ja existent en les campanyes de 2007 i 2008). Aquest **Sector I** es troba situat al costat nord de l'edifici de la rectoria, ocupant un espai amb una superfície aproximada de 217 m² (VEURE PLÀNOL ADJUNT).

L'objectiu principal de l'actuació en aquest sector era la de completar l'excavació d'una gran construcció d'època medieval que sabem que s'estén cap aquesta zona, i que va ser parcialment excavada en el seu límit oest durant la campanya de 2008 (el denominat Sector 4-Nord).

Aquesta construcció, situada al costat nord de l'edifici de la rectoria i estenent-se parcialment sota seu, la coneixíem a nivell de fonaments, configurant una planta quadrada amb potents murs perimetrals fets de pedra, argila i restes de morter d'uns 120 cm. de gruixària, amb un gran tram en direcció nord - sud (UE991) amb dues cantoneres i els seus brancals (UE990 i UE992), que conformen un gran àmbit rectangular o quadrangular del que en coneixíem tant sol un dels seus costats, el tancament oest. Aquesta potent construcció s'estenia cap a sota del camí i tallava els nivells romans i algunes tombes medievals de més d'un metre d'amplada. Aquests gran edifici només havia estat excavat i delimitat parcialment en el seu costat oest, de manera que gran part de l'estructura s'estenia cap a les zones no excavades de davant la rectoria (**Sector I**). El material associat als estrats interiors d'aquesta construcció, també excavats només a nivell superficial, oferien una cronologia dins el segle XII i XIII, sense que en coneguéssim la seva estructura completa ni la seva



funcionalitat, que a priori ens plantejàvem que caldria relacionar amb la comanda templera.

Un dels altres objectius de l'excavació del *Sector I* era el de confirmar la continuïtat de l'àrea de necròpolis medieval en aquest sector, on es pressuposava que la presència de tombes havia de ser més puntual. Tal vegada per l'existència d'altres construccions medievals. Així mateix, també es volia confirmar si les restes de l'assentament romà republicà i romà imperial s'estenien cap aquest *Sector I*, amb la finalitat de trobar els seus límits pel costat nord-est, els quals ens eren desconeguts.

Metodologia

En primer lloc, es procedí a la neteja superficial i la retirada de terres que cobria l'àmbit del cantó nord de la rectoria amb mitjans mecànics (retroexcavadora amb pala plana), amb la finalitat de delimitar en superfície les possibles estructures arqueològiques que hi hagués i retirar l'estrat superficial de cobertura vegetal.

En segon lloc, es va dur a terme l'excavació arqueològica manual dels estrats i estructures arqueològiques detectades en la prospecció mecànica així com de les estructures que van anar apareixent.

Pel que fa al sistema d'enregistrament s'utilitzà el *Mètode Estratigràfic* conegut com a *Mètode Harris-Matrix*⁸. Aquest es caracteritza per la individualització i l'estudi de les unitats estratigràfiques (estrats i estructures construïdes), identificables i relacionables entre elles a partir de les seves relacions físiques i temporals. Així doncs, a partir de la relació entre totes les unitats estratigràfiques documentades és possible reconstruir la seqüència històrica de les restes excavades del jaciment. D'aquesta manera, es confeccionen un seguit de fitxes (fitxa d'unitat estratigràfica, fitxa d'unitat de fet, fitxa d'enterrament i fitxa d'inventari de material), on es recull tota la informació obtinguda producte del treball arqueològic i permeten de tenir documentades totes i cadascuna de les estructures i altres elements arqueològics excavats.

Les restes localitzades han estat enregistrades planimètricament amb plantes i seccions a escala 1:50 i 1:20 i gràficament mitjançant la fotografia digital. Els materials recuperats durant la present intervenció arqueològica han estat degudament etiquetats, rentats i siglats i estudiats individualment. Els resultats del seu estudi es presenten en aquesta memòria i han ajudat a enquadrar cronològicament les restes.

⁸ HARRIS, J. (1991).- *Principios de estratigrafía arqueológica*. Ed. Crítica, Barcelona (1ª ed. 1979).



5.1.1. RESULTATS DE LA INTERVENCIÓ ARQUEOLÒGICA DE 2010

Com ja s'ha dit, la intervenció es va desenvolupar en el denominat *SECTOR 1*, situat al costat nord de l'edifici de la rectoria, en un espai amb una superfície aproximada de 217 m² (VEURE PLÀNOL 2), sense que s'hagués exhaurit el potencial arqueològic del sector.

La intervenció va permetre identificar **dos grans àmbits construïts d'època medieval** (s'han denominat com a àmbit 1 i àmbit 2) delimitats per murs fets de còdols i argila conservats pràcticament a nivell de fonamentació.

Així mateix, es van excavar parcialment els nivells d'amortització d'aquests dos espais i els estrats d'anivellació i d'aterrossament per a la seva construcció. Cal dir que **aquests nivells arqueològics no van ser exhaurits en la totalitat del sector**, restant pendents per posteriors campanyes.

A continuació descriurem aquest dos àmbits construïts identificats:

5.1.1.1. ÀMBIT 1

Es tracta de l'àmbit situat al costat oest del *Sector 1*, conformant una edificació de planta rectangular en forma de "U" delimitada pels murs UE 990, 991 i 992, sense que s'hagi localitzat el tancament del seu costat est (VEURE PLÀNOLS 2 a 5). Aquests murs estan fets de còdols lligats amb argila i pedruscall amb el sistema de rebla, amb la cara interior i exterior de pedres regularitzades fent filades horitzontals més o menys regulars dels quals es conserven unes dues filades segons els trams, amb una alçada d'entre 30 i 50 cm. L'amplada d'aquests murs oscil·la entre 1 i 1'20 metres. Aquests murs ja havien estat documentats parcialment en la intervenció arqueològica de 2008. En la campanya del 2010 es va poder documentar la seva morfologia completa així com els estrats que reblen i amortitzaven l'àmbit, sense que s'hagués pogut arribar a exhaurir els nivells arqueològics del sector.

D'aquesta manera, es va poder veure que els murs UE 992 i 990 quedaven tallats en els seu extrem est i desapareixen a una distància de 4 m, formant un espai de planta rectangular en forma de U, obert pel seu costat de llevant, de 8,6 x 4 m al seu interior. Així mateix, al costat oest i sud es va documentar quatre forats de pal retallats al terreny natural i situats a la part interna de l'àmbit, totalment alineats i



resseguint el perímetre dels murs. En el rebliment del forat de pal UE1135 es va documentar gran part d'un cossi de ceràmica reductora d'època medieval, i en els forats UE1021 i UE1022, petits còdols perimetrals que haurien servit de falca del pal.

Per altra banda, durant la intervenció del 2008 es va documentar un enterrament sota el mur UE 991. Es tracta de l'Enterrament 157, en fossa de capçalera antropomorfa i coberta de lloses i pedres datable entre els segles IX - XI. Aquesta tomba sobresortia lleugerament a l'altura dels peus per sota del mur UE991 i durant aquesta campanya no es va finalitzar la seva excavació.

L'àmbit 1 estava amortitzat per diversos nivells de terres i pedres (UE1133 i 1136) que cobrien tota la superfície, amb presència més aviat escassa de material arqueològic divers. Entre aquest destaquen els fragments de ceràmica decorada en verd i manganès, ceràmica vidriada monòcroma i ceràmica grollera de cuina, que permeten situar de forma provisional la seva amortització dins el segle XIV, a l'espera de l'estudi dels materials i de la finalització de la excavació.

A continuació es descriuen els tres murs que delimiten aquest àmbit 1:

- Mur UE 990: Mur situat al límit NE de l'excavació, fent cantonada amb el mur UE 991, i seguint una orientació d'E-W. Està construït amb dues filades paral·leles i regulars de blocs de pedra calcària de mida mitjana, amb un reblert interior de pedra calcària més petita, col·locada de forma més aleatòria. El mur continua per sota el límit de l'excavació i les seves mides són: 1,27 m de llargada conservada x 1,20 m d'amplada.
- Mur UE 991: Mur situat al límit NE de l'excavació, fent cantonada amb el mur UE 990, seguint una orientació N-S. Està construït amb dues filades paral·leles i regulars de blocs de pedra calcària de mida mitjana, amb un reblert interior de pedra calcària més petita, col·locada de forma més aleatòria, tot i que a la zona N, la filada exterior regular ha desaparegut i el rebliment interior ha caigut cap a fora. No s'ha conservat la cantonada d'aquest mur amb la UE 992, degut al deteriorament d'aquest. Les mides del mur conservat són: 9,75 m de llargada total x 1,20 m d'amplada.
- Mur UE 992: Mur situat al límit NE de l'excavació, orientat en direcció E-W. Està construït amb blocs de pedra calcària de mida mitjana i petita, lligats amb morter de calç. Amida 4,60 m de llargada x 1 m d'amplada.




5.1.1.2. ÀMBIT 2

Es tracta d'un espai situat al cantó est del sector delimitat pels murs UE1144, 1145 i 1146 que formen un espai rectangular d'uns 6,5 x 4,3 m del que no en coneixem el seu tancament sud pel fet d'estendre's cap a sota l'edifici de la rectoria i del pati (VEURE PLÀNOLS I FOTOS ADJUNTES). Es troba afectat una fossa sèptica UE1125 (s. XX) que talla l'extrem del mur est UE114. Els murs d'aquesta edificació estan obrats amb còdols no retocats disposats en filades més o menys regulars lligats amb argila i rebla de pedruscall al nucli. Tal vegada podria tractar-se dels sòcols d'una edificació aixecada amb tàpia de la que n'hauria desaparegut el seu alçat.

L'interior d'aquest àmbit fou parcialment excavat, restant pendent l'excavació dels nivells inferiors. Es va poder documentar un estrat d'amortització argilós i compacte amb alguna pedra i restes de teula (UE1139). En aquest estrat es va documentar alguns fragments de ceràmica decorada en verd i manganès així com alguns fragments de ceràmica de cuita reductora medieval, que situen l'amortització d'aquest àmbit en algun moment indeterminat del s. XIV.

Per altra banda, travessant el sector d'excavació amb una direcció nordoest – sudest, es va documentar un mur obrat amb còdols i abundant morter de calç de color blanc que es fonamenta i talla l'estrat d'amortització de l'àmbit 1 d'època medieval i part del mur UE1137. Presenta una llargada de 7,6 m i una amplada de 40 i correspondria al mur de tanca dels horts de la rectoria del s. XIX - XX.



Vista del sector 1 un cop finalitzada l'excavació. Es veuen els dos àmbits d'època medieval delimitats per murs de pedra seca.

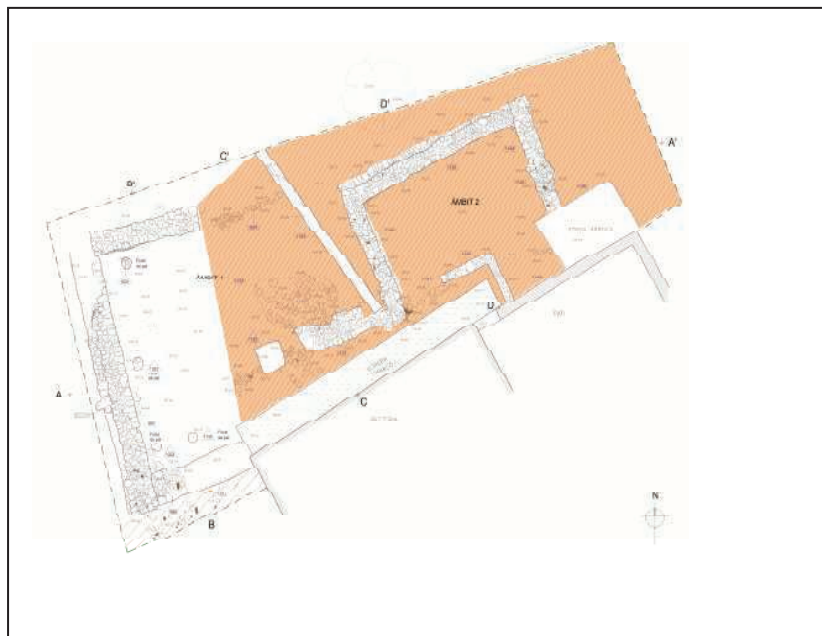


5.1.2. TRACTAMENT DE LES RESTES I ESPAIS PENDENTS D'EXCAVACIÓ

Cal concloure comentat que amb aquesta campanya de 2010 no s'ha finalitzat la intervenció en aquests àmbits i no s'han exhaurit tots els seus nivells arqueològics. Pel que fa a l'**àmbit 1**, no s'ha acabat l'excavació de l'estrat UE1136 i els nivells que aquest estrat pugui cobrir. Així mateix manca també l'excavació de la part sud de l'àmbit, al voltant del mur UE1137

A l'**àmbit 2**, resta per excavar els estrats d'amortització de l'àmbit per sota la UE1139 i aquells que poguessin estar per sota de les parets. Així mateix, caldria excavar els estrats exteriors, aquells que es recolzen, per fora, a les parets que formen l'àmbit 2.

Per altra banda, totes les estructures localitzades, essencialment els murs perimetrals dels àmbits han estat degudament coberts amb geotèxtil i lones, per tal d'evitar la seva degradació i el seu futur tractament. Així mateix, els estrats i nivells no exhaurits arqueològicament s' també han estat tapats per a la seva posterior excavació.



Restes arqueològiques documentades al SECTOR 1. S'ha tractat l'espai que no està exhaurit arqueològicament.



5.2. INTERVENCIÓ ARQUEOLÒGICA DE 2011: DADES, OBJECTIUS I METODOLOGIA

La intervenció arqueològica de 2010 està integrada en el programa de recerca del bienni 2010-2011 del **Departament de Ciències de l'Antiguitat i Edat Mitjana de la Universitat Autònoma de Barcelona** i es va desenvolupar entre els dies **1 de juny i 1 de juliol de 2011** amb la direcció tècnica de l'arqueòleg **Jordi Roig** de l'empresa *Arqueologia i Patrimoni Arrago sl* i **Cèsar Carreras** de la *UAB*. Ha comptat amb la participació, en diferents torns, d'un total de 61 estudiants del Grau d'Arqueologia de la Universitat Autònoma de Barcelona que han pogut realitzar les seves pràctiques sota la direcció docent dels professors Joaquim Pera, Esther Rodrigo i Cèsar Carreras.

L'Àrea d'excavació de la campanya de 2011 està compresa pels denominats **Sector 9 i Sector 10** de Sant Pau de Riu-sec (VEURE PLÀNOLS ADJUNTS).

El *Sector 9* es troba situat al costat est de l'edifici de la rectoria, al voltant de l'absis de l'església romànica de Sant Pau, ocupant un espai amb una superfície aproximada de 196 m². Aquest sector limita amb el Sector 6 de la intervenció de 2007 – 2008, on es van documentar algunes sitges de la sagrera de l'església romànica. Així mateix, pel cantó nord, limita amb el Sector I, excavat durant la campanya de 2010 a on es va localitzar i excavar parcialment els fonaments d'unes edificacions d'època baixmedieval.

El *Sector 10* és l'espai clos que ocupa actualment el pati de la rectoria, al cantó est d'aquesta, a tocar el campanar de l'església romànica. En aquest indret s'ha efectuat una cala rectangular en forma de "L" (4,7 x 4,5m d'amplada i llargada màximes), amb uns 10,5 m² de superfície, arran del campanar i absis romànic.



Vista del Jaciment de Sant Pau de Riu-sec amb indicació dels sectors d'intervenció contemplats en el Pla Director. En vermell es troben indicats les àrees d'excavació 2011.



Un dels objectius d'aquesta campanya era la de confirmar la continuïtat estructural de la construcció d'època medieval documentada durant la campanya de 2010 en el Sector I. Aquesta la coneixem a nivell de fonaments i configura una planta rectangular amb dos àmbits (Àmbit A i Àmbit B). Aquesta potent construcció s'estén cap a sota del camí de davant l'església i talla els nivells romans i algunes tombes medievals. El material associat als estrats interiors d'aquesta construcció, també excavats només a nivell superficial, ofereixen una cronologia dins el segle XII i XIII, sense que per ara en coneguem la seva funcionalitat, que tal vegada caldria relacionar amb la comanda templera.

Un dels altres objectius de l'excavació dels Sectors 9 i 10 era el de verificar la continuïtat de l'àrea de necròpolis medieval en aquest sector, on es pressuposava que la presència de tombes hauria de ser abundant per tractar-se de la zona a redós de l'absis romànic, que normalment acull una concentració de tombes elevada. Així mateix, també es volia comprovar si les restes de l'assentament romà republicà i romà imperial localitzat durant la campanya de 2007 – 2008, s'estenien cap a aquests sectors amb la finalitat de trobar els seus límits pel costat nord-est, els quals ens eren del tot desconeguts.



Metodologia

Els treballs han consistit, en primer lloc, en la retirada del nivell vegetal superior amb mitjans mecànics (retroexcavadora amb pala plana), ja que aquests sectors no havien estat objecte d'excavació en les campanyes anteriors dels anys 2007 – 2010.

En segon lloc, s'ha dut a terme l'excavació arqueològica manual dels estrats i estructures arqueològiques detectades en la prospecció mecànica així com de les estructures que han anat apareixent. Per aquests treballs s'ha comptat amb la participació dels estudiants del Grau d'Arqueologia de la Universitat de Barcelona amb la supervisió dels directors docents i el director i personal tècnic.

Pel que fa al sistema d'enregistrament s'ha utilitzat el *Mètode Estratigràfic* conegut com a *Mètode Harris-Matrix*⁹. Aquest es caracteritza per la individualització i l'estudi de les unitats estratigràfiques (estrats i estructures construïdes), identificables i relacionables entre elles a partir de les seves relacions físiques i temporals. Així doncs, a partir de la relació entre totes les unitats estratigràfiques documentades és possible reconstruir la seqüència històrica de les restes excavades del jaciment. D'aquesta manera, es confeccionen un seguit de fitxes (fitxa d'unitat estratigràfica, fitxa d'unitat de fet, fitxa d'enterrament i fitxa d'inventari de material), on es recull tota la informació obtinguda producte del treball arqueològic i permeten de tenir documentades totes i cadascuna de les estructures i altres elements arqueològics excavats.

Les restes localitzades han estat enregistrades amb plantes i seccions a escala 1:50, 1:20 i 1:10, i mitjançant la fotografia digital. Els materials recuperats durant la present intervenció arqueològica han estat degudament etiquetats, rentats i siglats.



Vista del sector 9 amb l'alumnat de la Universitat Autònoma realitzant les tasques d'excavació arqueològica.

⁹ HARRIS, J. (1991).



5.2.1. RESULTATS DE LA INTERVENCIÓ ARQUEOLÒGICA DE 2011

Com ja s'ha dit, la intervenció es va desenvolupar en els denominats *SECTORS 9 i 10*, situats al costat nord de l'edifici de la rectoria, en un espai amb una superfície aproximada d'uns 216 m² (VEURE PLÀNOL ADJUNT), sense que s'exhaurís el potencial arqueològic del sector.

La intervenció va permetre identificar **restes d'època romana relacionades amb la vil·la altimperial** documentada també en el Sector 4 (al cantó oest de l'església) durant la campanya de 2007 – 2008, restes de la **necròpolis d'època medieval** que rodegen l'església romànica i **algunes sitges que pertanyen a la sagrera** d'aquesta. Així mateix es va documentar uns importants **nivells d'enderroc**, datables a mitjans de segle XIV, que estarien relacionats amb les estructures construïdes (documentades durant la campanya de 2010 al Sector I) de la **comanda templera** (s. XII – XIII). També es va trobar una gran **bassa de calç** que es relaciona amb la construcció de la rectoria del segle XVIII, i finalment, un conjunt d'estructures d'època moderna i contemporània relacionats amb la rectoria, tals com un **cup de vi**, canalitzacions d'aigua, clavegueres i fosses sèptiques i un pou.

A continuació exposarem els resultats de la intervenció i descriurem les restes arqueològiques localitzades en aquests dos sector d'excavació:

5.2.1.1 SECTOR 9

El Sector 9, de 196 m² de superfície, és l'espai situat al cantó est de l'església romànica, limitat pels murs d'aquesta i el mur del Pati de la Rectoria al cantó oest, els límits del Sector 6 (campanya 2007 – 2008) pel cantó est i sud, i els límits del Sector 1 (campanya 2010) pel cantó nord.



Vista general del **Sector 9**, des del cantó nord, durant el transcurs de la intervenció arqueològica.



Aquest sector, malgrat no haver-se exhaurit la seva potència arqueològica total, és el que va concentrar la major quantitat d'estructures arqueològiques d'aquesta campanya. A la banda sud oest s'hi va documentar un mur (UE 1230 i 1232) d'època romana que, passant per sota la fonamentació de l'església romànica, presentava una orientació nord – sud. Al seu costat, s'hi documentaren tres fosses – cubetes (E69, E70 i E71) força arrasades per els rebaixos de la zona. Totes tres presenten plantes més o menys circulars i uns perfils irregularment còncaus. Els materials documentats en el seu rebliment, malgrat siguin escassos, també permeten situar-les dins l'època romana.

El cantó est del sector està ocupat per la necròpolis d'època medieval (s. XI – XIII), formada per un total d'11 enterraments (Ent. 180, 181, 182, 183, 184, 185, 186, 187, 188, 189 i 190), la majoria dels quals es trobaven molt arrasats pels rebaixos de la zona i tallats per la canalització UE 1168 feta durant els anys 1994 – 95 que travessa, de nord a sud, tot el sector. Al cantó nord d'aquesta acumulació d'enterraments es va documentar dues sitges d'època medieval (s. XII - XIII) una de les quals, no es va acabar d'excavar ja que es trobava tallada per la canalització esmentada. Finalment, al nord del sector es va documentar una fossa sèptica d'època contemporània (UE 1155) i una bassa d'amarar calç d'època moderna (E72). A l'extrem nord del sector, i sense acabar-se d'excavar, es van localitzar un retall segurament d'època moderna (E73) i un estrat d'enderroc (UE 1299) d'època baixmedieval (s. XIV – XV). Aquest últim fou excavat parcialment sense exhaurir-se el seu potencial arqueològic.

Els espais no excavats d'aquest sector són: la zona nord que limita amb la bassa d'amarar calç d'època moderna, així com la part més a l'est del sector, per on passava una canalització feta als anys 1994 i 95. (VEURE PLANIMETRIES)

Un cop finalitzada l'excavació de les estructures localitzades es va procedir al seu cobriment amb geotèxtil i terres per preservar la seva entitat. Així mateix es va fer amb els espais que no han estat excavats o ho han estat parcialment.

A continuació es descriuen les estructures localitzades i excavades en aquest sector:



Estructures arqueològiques d'època romana (s. I-II dC)

-Mur UE 1230 – 1232: Mur de pedres lligades amb morter blanc situat al cantó oest del sector, amb una direcció nord – sud. Fa una llargada total de 11,30m una amplada d'uns 45 - 50cm i una alçada conservada d'entre 13 i 65cm. Aquest mur presenta un brançal (UE 1232) que surt, al cantó sud, vers l'oest i s'endinsa fora dels límits d'excavació. Així mateix, pel seu extrem sud també presenta un gir vers l'oest. En el punt mig del mur, presenta una planta hexagonal, passant per sota la fonamentació de l'església romànica (UE 1234) que s'hi assenta. Al cantó nord, efectua un gir vers l'oest per sota del mur UE 1263 d'època medieval. Aquest mur UE 1230 ha estat interpretat com a mur de tancament de la vil·la d'època romana imperial (s. I – II dC) i aniria a enllaçar, cap al costat oest, amb els murs localitzats en les campanyes anteriors, formant una estructura de planta rectangular allargassada.

-Fossa – cubeta E69: Retall (UE1185) fet al terreny natural de planta circular i molt arrasada pels rebaixos de la zona, de manera que tan sols es conserva 28 cm de fondària. Es troba situada al centre del sector, afectada per l'Enterrament 185 d'època medieval. Malgrat el poc material documentat en el seus estrats de rebliment (UE1184 i 1195), ceràmica de cuina africana (cassola Hayes 197 SPR2011-1184-1), ceràmica de cuina romana i alguns fragments de tegulae, podríem situar l'amortització d'aquesta estructura dins l'època romana (s. I – II dC), seguint la dinàmica del jaciment.

-Fossa – cubeta E70: Retall (1207) fet al terreny natural de planta circular i molt arrasada pels rebaixos de la zona, de manera que tan sols es conserva 30 - 35 cm de fondària. Es troba situada a tocar el mur UE 1230, i molt a prop del retall E71. Malgrat el poc material documentat en el seu rebliment (UE 1196), podríem situar l'amortització d'aquesta estructura dins l'època romana. Aquest està format per dos informes de TSH (SPR2011-1196-1), alguns fragments d'àmfora, alguns fragments de ceràmica comuna romana (SPR2011-1196-4, SPR2011-1196-5, SPR2011-1196-6), ceràmica grollera de cuina i ceràmica fina ibèrica residual.

-Fossa – cubeta E71: Retall (UE 1206) fet al terreny natural de planta circular i molt arrasada pels rebaixos de la zona, de manera que tan sols es conserva 35 cm de fondària. Es troba situada a tocar el mur UE 1230, i molt a prop del retall E70. Malgrat el poc material documentat en el seu rebliment (UE 1197), format per alguns fragments de ceràmica comuna africana (cassola SPR2011-1197-1), ceràmica comuna romana i algunes tegulae, podríem situar l'amortització d'aquesta estructura dins l'època romana altimperial (s. I – II dC), seguint la dinàmica del jaciment.



Estructures arqueològiques d'època medieval (s. XI - XIII)

-Enterrament 180: Enterrament fet en fossa simple excavada al terreny natural, situada a l'extrem sud del sector, afectada per la canalització UE 1168 a la part dels peus. Presenta un individu jove inhumat (UE1170) en decúbit supí, que conserva la part occipital del crani, costellam i columna vertebral completa, fins al sacre, que no es troba fusionat. El braç dret es troba flexionat en angle recte damunt la cintura i el braç esquerre estirat al llarg del cos. Els coxals es conserven en un estat bastant dolent i de les extremitats inferiors només es conserven la part superior proximal dels fèmurs, ja que es troben seccionats en fer la rasa (UE1168) de la canalització d'època contemporània.

-Enterrament 181: Enterrament fet en fossa simple excavada al terreny natural, situada a l'extrem sud del sector, afectada per la canalització UE 1168 a la part dels peus, de manera que no es conserva la part inferior de les cames. Presenta les restes d'un individu adult, inhumat en decúbit supí, amb els braços estirats al llarg del cos, amb les mans recolzades a les extremitats inferiors. No es conserva el crani ja que la fossa està molt rebaixada.

-Enterrament 182: Enterrament fet en fossa simple excavada al terreny natural, situada a l'extrem sud del sector, afectada per la canalització UE 1168 a la part dels peus. Així mateix també es trobava afectada per rebaixos i retalls d'època recent, de manera que no es conserven les cames. Aquest enterrament presenta les restes d'un individu adult col·locat en decúbit supí amb els braços estirats al llarg del cos. El crani es conserva parcialment.

-Enterrament 183: Enterrament fet en fossa simple excavada al terreny natural, situada a la part central del sector, afectada per la canalització UE 1168. Es van documentar les restes parcials d'un individu adult col·locat en decúbit supí, que conserva part del crani, la mandíbula, les escàpules i part superior de l'húmer esquerre, i per l'altre costat, les cames.

-Enterrament 184: Enterrament fet en fossa simple excavada al terreny natural, situada a la part central del sector, a tocar l'enterrament 183, afectada per la canalització UE 1168 i els rebaixos d'època recent. Es va documentar un individu adult inhumat disposat decúbit supí. El crani es troba aixafat i té els braços estirats al costat del cos i en un bon estat de conservació. Conserva també tota la columna vertebral i el costellam, així com pelvis i sacre, mentre que de les extremitats inferiors només conserva el començament dels fèmurs, tallats per la rasa de la canalització UE 1168.



Vista de la zona est del cementiri d'època medieval del sector 9. Tots aquests enterraments es trobaven tallats per la canalització contemporània UE 1168.

-Enterrament 185: Enterrament fet en fossa simple excavada al terreny natural i parcialment en els estrats de rebliment de la fossa de l'enterrament 188 i de la fossa – cubeta d'època romana E69. Així mateix es troba afectada per la fossa de l'enterrament 190 que secciona la part esquerra del tòrax i pels rebaixos del sector, de manera que tan sols es conserven pocs centímetres de fondària. Presenta un individu adult col·locat en decúbit supí amb, probablement, els braços estirats al llarg del cos.

-Enterrament 186: Enterrament fet en fossa simple excavada al terreny natural al cantó nord del sector. Es troba afectat parcialment per la fossa sèptica UE 1155 i pels rebaixos del sector, de manera que tan sols es conserven pocs centímetres de profunditat. Presenta les restes força malmeses d'un individu inhumat adult disposat en decúbit supí al qual li manquen les extremitats superiors i parts del crani i del tòrax.

-Enterrament 187: Enterrament fet en fossa simple excavada al terreny natural. Es troba situat a l'extrem nord del sector, afectat parcialment per la bassa d'amarar calç E72. Presenta un individu adult col·locat en decúbit supí amb els braços estirats al llarg del cos. Li manca el braç esquerre, ja que la bassa d'amarar calç ha seccionat l'esquelet en aquest punt. També s'ha pogut observar que la cama dreta, tallada a l'alçada de la tibia i el peroné, es disposa en una posició forçada, amb la part inferior lleugerament per damunt de la superior.

-Enterrament 188: Enterrament fet en fossa simple amb reclau superior de planta rectangular situat al canto central del sector. Es troba afectat pels enterraments 190 i 185, essent l'enterrament 188 el més antic dels tres. Així mateix la fossa es troba seccionada a la part dels peus per la sitja d'època medieval (s. XII - XIII) E75, seccionant els peus de l'esquelet. L'individu, molt ben conservat, es troba disposat en



decúbit supí amb els braços estirats al llarg del cos i la mà esquerra parcialment per sota la pelvis. Presenta el crani desplaçat i col·locat damunt el fèmur dret de l'individu. En el seu estrat de rebliment (UE 1203) es van documentar alguns fragments de ceràmica oxido-reductora medieval així com un fragment de ceràmica reductora altmedieval. Això i les relacions estratigràfiques amb les estructures del voltant, ens situen aquesta tomba entre els segles XI – XII.

-Enterrament 190: Enterrament fet en fossa simple de planta més o menys rectangular amb els extrems arrodonits, situat al canto central del sector. Es troba excavat parcialment en els estrats de rebliment dels enterraments 188 i 185, tallant l'esquelet d'aquest darrer. Presenta un individu adult disposat en decúbit supí amb els braços estirats al llarg del cos, el dret, per sota el coxal dret.

-Mur UE 1263: Es tracta de les restes d'un mur disposat amb una orientació nord – sud, documentat a la part nord-oest del sector, arran del mur de tanca del Pati de la Rectoria. Aquest mur, fet de pedres i morter de calç s'assenta sobre el mur UE 1230, just a l'indret on aquest fa un gir vers l'oest. Per la seva situació, morfologia (molt semblant al mur UE1252) i seqüència física, s'ha interpretat com un mur medieval.

-Sitja E75: Retall (UE 1218) de planta circular, perfil acampanat i fons arrodonit, fet al terreny natural i parcialment afectant la fossa de l'enterrament 188. Així mateix és tallada parcialment per la sitja E76 (que no ha estat excavada). Presenta un diàmetre de boca de 80 cm i una profunditat conservada de 1,30m. El material documentat en el seu estrat (UE 1217) de rebliment (alguns fragments de ceràmica òxido - reductora medieval i alguns fragments de teula) i la seqüència física que formen amb la sitja E76 i l'enterrament 188, situen la seva amortització entre els segles XII – XIII.

-Estrats UE 1198 i 1199: Es tracta de dos estrats formats per terra marronosa amb gran quantitat de pedres i material arqueològic divers. Entre aquest destaquen alguns fragments de ceràmica decorada en verd i manganès (plats SPR2011-1198-1 i SPR2011-1198-6), en blanc estannífer (plat tallador SPR2011-1198-7, escudelles SPR2011-1199-2, SPR2011-1199-49), ceràmica vidrada d'època baixmedieval (cassola SPR2011-1198-5, pitxell SPR2011-1199-7), ceràmica oxidant fina baixmedieval (poal SPR2011-1199-11 i SPR2011-1199-12) i ceràmica grisa fina baixmedieval (gibrell SPR2011-1199-13) i ceràmica òxidoreductora baixmedieval (olles SPR2011-1199-15 a 20, tapadores SPR2011-1199-21 a 24, alguna cassola SPR2011-1199-26). Aquests estrats no han estat acabats d'excavar, però amb el material recuperat fins ara podríem situar-los cronològicament dins el s. XIV.



Estructures arqueològiques d'època moderna

-*Bassa d'amarar calç E72*: Retall de planta rectangular i grans dimensions (4,5 x 3,5m) situat al cantó nord del sector. Afecta parcialment l'enterrament 187 així com l'estrat d'època baixmedieval UE 1199 i una estructura que no ha estat excavada (E73). Estava reblerta per diferents estrats (UE 1200, 1201, 1210) amb abundància de pedres i calç. El conjunt de materials documentats en aquest estrat està format sobretot per fragments de terrissa d'època moderna. Entre ells en destaquen alguns fragments de terrissa policroma jaspada (Plat SPR2011-1201-1/SPR2011-2010-1) que situen l'amortització d'aquests estrats dins la segona meitat del s. XVIII. També abunden la ceràmica comuna romana i la ceràmica òxidoreductora d'època medieval. Així mateix s'ha documentat algun fragment de plat amb decoració Blava Catalana (SPR2011-1201-2. Probablement es tracta de la bassa d'amarar calç per fer l'edifici de la rectoria durant el s. XVIII.

5.2.1.2. SECTOR 10

El Sector 10, d'uns 74 m2 de superfície, és l'espai situat a l'interior del Pati de la Rectoria, delimitat per la tanca d'aquest, l'edifici de la Rectoria (al costat oest) i l'edifici de l'església i campanar romànic (al cantó sud). En aquest espai s'hi ha efectuat una cala en forma de "L" de 5,5 m de llargada màxima i 4,5m d'amplada màxima al costat sud del sector, arran del campanar romànic (VEURE PLÀNOLS).

Vista general de la cala efectuada al **Sector 10**, des del cantó nord, durant el transcurs de la intervenció arqueològica. Es veu la paret del campanar romànic i les restes del cup de vi d'època moderna al cantó esquerre.





Malgrat es tracta d'un espai petit, el resultat de la intervenció en aquest espai del jaciment ha estat positiva i es confirma l'existència de restes arqueològiques en aquest espai. Cal dir, però que la superfície d'excavació estava molt afectada per una canalització d'època recent (UE 1236) que mutila algunes estructures d'època medieval. Així mateix, el costat sud, estava ocupada per l'estructura d'un gran cup de vi (UE1242-1243) que s'adossa a les parets del campanar i de l'absis de l'església. Al costat oest de la cala s'ha documentat la fonamentació d'un mur (UE 1249) i un enterrament infantil (Ent. 191) d'època medieval. Per sota d'aquestes restes apareixia un estrat (UE 1260) que no ha estat excavat per motius de seguretat i per tant l'espai queda pendent per posteriors campanyes. Es van recollir alguns dels materials que afloraven en la superfície de l'estrat. Es tracta de ceràmica comuna romana (SPR2011-1260-7), alguns fragments d'àmfores (SPR2011-1260-1 a 4) i ceràmica ibèrica (SPR2011-1260-4, 5 i 8) que permeten datar provisionalment l'estrat (fins que s'excavi totalment) dins l'època romana (s. I – II dC).

Totes aquestes restes van quedar cobertes amb geotèxtil i terres per tal d'evitar la seva degradació així com la de les estructures construïdes annexes.

A continuació descriurem les estructures arqueològiques localitzades en aquest espai:

Estructures arqueològiques d'època medieval (segle XI-XIII)

-Estrat UE 1247: Cobrint les estructures d'època medieval es va documentar un potent estrat format per terra argilosa de color marró amb forces pedres i material arqueològic. Aquest està format majoritàriament per ceràmica òxidoreductora medieval (olles (SPR2011-1247-7 a 11), i en menor mesura ceràmica vidrada baixmedieval (gibrells SPR2011-1247-3, 4 i 5, olla SPR2011-1247-13) i vaixel·la de taula decorada en verd i manganès (pitxell SPR2011-1247-2) i blanc estannífer (plat SPR2011-1247-1).

-Enterrament 191: Enterrament infantil en fossa simple (UE 1257) situada a tocar la paret del campanar. Presenta un individu infantil inhumat (UE 1256) disposat en decúbit supí amb els braços estirats al llarg del cos. Aquest enterrament formaria part de la necròpolis d'època medieval.

-Mur UE 1249 – 1250: Mur obrat amb còdols lligats amb morter de calç situat a l'extrem oest de la cala oberta en el sector. Presenta una amplada de 65 cm, una llargada de 2,30m i una orientació nord – sud. Es troba afectada per la canalització d'uralita d'època recent UE 1238. Al seu cantó sud s'hi ha documentat una canalització



(UE 1250) feta de còdols (amb coberta també de còdols) que queda inserida en la seva obra. Per la seva situació, morfologia i relacions físiques podríem datar aquesta estructura en època medieval.



Vista del cantó sud del sector 10 del pati un cop finalitzada la seva excavació. S'observa el mur d'època medieval UE 1249, l'enterrament infantil 191 arran del campanar romànic.

Estructures arqueològiques d'època moderna (segle XVIII-XIX)

-Cup de Vi UE 1242 - 1243: Estructura massissa feta de rajols i còdols lligats amb morter de calç situat al cantó est de la cala, tocant els murs del campanar, l'església romànica i la tanca del pati de la rectoria. Consta de dos cubetes semisubterrànies, de mides desiguals, revestides amb rajoles vidrades. Es troben connectades mitjançant un orifici que permet la comunicació de líquids entre les dues cubetes. El cup es troba mutilat i rebaixat, ja que només conserva la primera filada de rajols a les parets, és a dir uns 30 cm d'altura màxima conservada. Al terra també s'observa com s'han desmuntat els diferents paviments i una cala rectangular de 80x50 cm (anys 90)



5.2.2. TRACTAMENT DE LES RESTES I ESPAIS PENDENTS D'EXCAVACIÓ

Un cop finalitzat el procés d'excavació dels sectors 9 i 10 de Sant Pau de Riu-sec, i donada l'entitat de les troballes arqueològiques, es va procedir al cobriment total i protecció de les restes documentades, segons les directrius de l'Oficina de Patrimoni de l'Ajuntament de Sabadell i la Direcció General de Patrimoni Cultural de la Generalitat de Catalunya. L'objectiu de tal actuació era la protecció de les restes arqueològiques localitzades i excavades, així com la protecció d'aquelles zones on no s'havia finalitzat la seva excavació, així com la protecció dels murs romans, els murs de l'absis i part del mur lateral del campanar de l'església romànica.

Com a sistema de cobriment es va revestir i cobrir amb tela de geotèxtil totes les restes arqueològiques existents (que s'han descrit anteriorment) i els espais on no s'havia exhaurit la potència estratigràfica i després es va cobrir i reblir amb terres tota la superfície dels sectors, de manera que totes les restes van quedar tapades per damunt del geotèxtil fins a aconseguir la cota que tenien els sectors abans de començar la intervenció arqueològica. D'aquesta manera, tota la zona d'actuació va quedar sanejada amb aquesta actuació, resultant del tot positiva la retirada de runa i terres orgàniques superficials, així com les arrels que s'havien anat inserint en els murs i el fonament de l'absis, provocant petites fissures i esquerdes en els murs.

Finalment, i com a "mesures urgents a adoptar", cal assenyalar la necessitat de tallar l'arbre que hi ha arran de l'absis i que afecta als fonaments i pot malmetre la teulada. Així mateix, es fa la suggeriment de la necessitat d'un manteniment esporàdic, ni que sigui una vegada l'any, per evitar que els vegetals cobreixin el jaciment i evitar la percepció d'abandonament que afavoreix els actes vandàlics.



Vista del sector 9 durant els treballs de cobriment de les estructures arqueològiques amb geotèxtil.



Vista del sector 10 durant els treballs de cobriment de les estructures arqueològiques amb geotèxtil.



6.- CONCLUSIONS FINALS: Les Fases evolutives del conjunt

A partir de les diferents intervencions realitzades al conjunt de Sant Pau de Riusec, tant a l'edifici de l'església romànica com a tot el seu rodal, s'ha confirmat l'extensió i la importància del jaciment, amb una seqüència cronològica que abasta des d'època romana republicana (entre els segles II-I aC.) fins a època moderna i contemporània (segles XVI - XIX), passant per les etapes altmedievales i baixmedievales (segles IX - X al XV), amb pràcticament dos mil anys d'evolució històrica en el mateix emplaçament.

D'aquesta manera, a partir de l'estudi i la revisió de les excavacions dels anys vuitanta i dels resultats preliminars de les grans intervencions de 2007 i de 2008, ha estat possible plantejar, a hores d'ara i en l'estat actual de la recerca, una dinàmica evolutiva del jaciment estructurada en 8 grans fases històriques. Aquestes són les següents:

- Fase 1. Època romana republicana (finals segle II – I aC).
- Fase 2. Època romana imperial: La vil·la romana (segles I - II dC).
- Fase 3. Època baix imperial i Antiguitat tardana (segles IV - V al VII - VIII).
- Fase 4. Època altmedieval carolíngia (segles IX – X): L'assentament i la necròpolis.
- Fase 5. Època altmedieval (segles XI al XIII): La parròquia de Sant Pau de Riu-sec.
 - 5a. La construcció de l'església romànica i la sagrera (segles XI - XII).
 - 5b. Les reformes de l'església i les noves construccions sota domini de l'Ordre del Temple (s. XII – XIII).
- Fase 6. Època baixmedieval (segles XIV - XV): La parròquia i els masos.
- Fase 7. Època moderna (segles XVI - XVIII): l'església i la construcció de la rectoria.
- Fase 8. Època contemporània (segles XIX - XX): la desaparició de la parròquia



FASE 1. ÈPOCA ROMANA REPUBLICANA (finals segle II – I aC.)

Concretament en aquest Sector 4 tenim, en primer lloc, un interessant i extens assentament d'època romana republicana tipus vil·la (segles II-I aC.), amb diferents habitacions i construccions fetes amb murs de pedra i argila, amb importants nivells d'incendi, d'enderroc i d'abandó.

Amb les darreres fases d'intervenció arqueològica de 2007 i 2008 s'ha dut a terme la delimitació en extensió de tot el jaciment, amb la finalitat de definir les zones construïdes d'època romana i la zona de necròpolis medieval. D'aquesta manera, ha estat possible determinar que l'assentament roma republicà i romà imperial s'estructura a partir d'un llarg mur perimetral fet a la vessant oest del terreny, a manera de terrassa, configurant una planta rectangular molt allargada. D'aquest potent mur perimetral oest en surten d'altres murs transversals que delimiten estances i espais interiors, amb presència de nivells i estrats arqueològics d'abandó amb abundant material ceràmic i material constructiu, amb restes de paviments d'opus *signinum* trencats, amb major o menor quantitat segons els sectors.

Pel què fa a l'assentament romà republicà s'han excavat les quatre estances del seu tancament per l'extrem nord (Àmbits A-D), delimitades per murs de pedra i argila, així com potents nivells d'incendi i d'enderroc de les cobertes i de les parets d'aquests àmbits, juntament amb els estrats d'abandó inferiors amb presència abundant de material arqueològic.

L'excavació de l'Àmbit A ha permès documentar tots els estrats d'enderroc i d'abandó amb presència abundant de carbons, fustes carbonitzades, panots d'argila termoalterada i restes de material arqueològic, especialment ceràmica i objectes de ferro, destacant les ceràmiques de vernís negre o campanianes, amb peces pràcticament senceres. En un aquesta habitació, just per damunt del nivell de circulació i d'ús de l'estança, s'han recuperat diferents elements de fusta carbonitzada que podrien correspondre a estris de fusta o elements de mobiliari, com ara una possible arada de fusta. Es tracta d'un tronc d'uns 110 cm. de llargada amb una terminació corbada fent quasi un angle de 90° i amb un encaix en el seu extrem de forma afuada. En el seu entorn immediat es localitzen altres elements de fusta carbonitzada que hi podrien estar associats, així com algun element de ferro.

L'Àmbit C presentava un potent nivell d'enderroc de la teulada feta amb tegulae. Per sota s'han excavat els seus nivells d'abandó i circulació, amb presència d'alguns retalls circulars a manera d'encaixos. Per altra banda, en el costat sud de



l'estança s'ha localitzat una sepultura altmedieval (segles X-XI) que tallava els estrats d'enderroc de l'àmbit. Pel què fa a l'Àmbit D, s'han extret els nivells superiors d'enderroc amb capes de carbons i d'argila termoalterada, sense presència de tegulae, així com els seus nivells d'abandó, recuperant-se abundant material arqueològic, especialment ceràmic. Destaca per la seva singularitat, la rella de ferro d'una arada, diferents claus de ferro de les cobertes, així com algunes eines també de ferro. Pel què fa al material ceràmic s'ha recuperat gran part de dues àmfores esclafades en el nivell de paviment.

Per altra banda, en aquest mateix Àmbit D, s'ha identificat un mur interior que delimita un petit espai intern, on s'ha localitzat part d'un tauló o planxa de fusta carbonitzada, a manera de porta o lleixa. Així mateix, en aquest àmbit i per sota del nivell d'abandó s'ha identificat un conjunt de 26 forats de pal, que semblen correspondre a una fase d'ús anterior amb la presència d'una estructura aèria feta de material perible tipus porxo o cobert.

FASE 2. ÈPOCA ROMANA IMPERIAL: La Vil·la romana (segles I-II dC.)

En segon lloc, i com a continuïtat de l'assentament precedent, tenim un jaciment d'època romana imperial (segles I-II dC.) corresponent a una vil·la romana amb murs fets de pedra i morter, coneguda encara molt parcialment, configurant una gran edificació de planta rectangular allargada. La parcialitat de les excavacions i la recerca i estudi de materials encara en curs, no permeten fixar amb més precisió per ara les seves fases i amplitud cronològica. En conjunt, i pel què fa al jaciment romà, sabem que ocupa una superfície d'uns sis mil metres quadrats, i que aproximadament la meitat de la vil·la romana es troba actualment conservada sota l'edifici de l'església i de la rectoria.

FASE 3. ÈPOCA BAIX IMPERIAL I ANTIGUITAT TARDANA (segles IV-V al VII-VIII)

Per altra banda, i atribuïble al període del baix imperi i l'antiguitat tardana, entre els segles IV-V i VII-VIII, tenim una singular estructura construïda localitzada durant els anys vuitanta a l'interior de l'església que s'ha interpretat com les restes d'una possible edificació, esglésiola o capella paleocristiana. Aquesta estructura es va localitzar just a l'espai de l'absis semicircular romànic i segellat per aquest, i es tracta d'un banc d'obra semicircular amb una base o pilar central a manera de suport d'una ara d'altar que està associada i centrada per uns murs perimetrals readaptats de la vil·la romana



precedent. Aquesta estructura ha estat interpretada com un bema o banc d'altar de tipus siríac apte per a un tipus d'ara en sigma, que formaria part d'una esglésiola d'època paleocristiana emplaçada a l'indret. El coneixement parcial d'aquesta estructura i de l'espai interior de l'església, així com el desconeixement del seu espai exterior immediat, fa que encara no sigui possible confirmar l'existència d'aquest primer edifici de l'antiguitat tardana o de l'època paleocristiana.

Per altra banda, amb les excavacions dels anys 2007 i 2008 ha estat possible localitzar a l'extrem nord del Sector 3 una sitja atribuïble a l'antiguitat tardana (segles VI-VIII) situada a prop del marge del camí que va a l'església, molt a prop del clos del cementiri de migdia. Aquesta sitja i l'estructura de l'interior de l'església són els dos únics elements que de moment ens constaten de forma incipient la ocupació d'aquest període del baix imperi i l'antiguitat tardana. No cal dir, que seria del tot interessant l'excavació de tot l'espai circumdant de l'edifici de l'església, especialment la zona de l'absis, el clos del cementiri de migdia i el subsòl de la rectoria i el pati.

FASE 4. ÈPOCA ALTMEDIEVAL CAROLINGIA (s. IX – X i XI): L'assentament pagès i la necròpolis de tombes antropomorfes.

Així mateix, s'ha localitzat també un assentament o vilatge d'època altmedieval dels segles IX-X format per un conjunt d'una vintena de sitges i una necròpolis associada situada a les seves proximitats, amb tombes del tipus antropomorf característiques del període, tant d'individus infantils com adults. Aquestes tombes sabem que són anteriors al temple romànic del segle XI i a la seva sagrera i cementiri, i ara com ara, en l'estat actual de la recerca, no sabem si podrien estar relacionades amb una primitiva església preromànica precedent.

FASE 5. ÈPOCA ALTMEDIEVAL (segles XI al XIII): la parròquia de Sant Pau de Riusec

5a. L'església romànica i la sagrera (segles XI-XII)

Durant la primera meitat del segle XI es construeix una església romànica directament al damunt de les restes precedents (concretament a sobre l'estança amb el banc d'obra i els paviments de *signinum* i damunt de part dels murs romans de la vil·la). Aquest nou edifici romànic presenta una planta rectangular d'una sola nau de 13 x 6 metres, orientada a llevant, amb un absis semicircular i un campanar de torre a



la cara nord. La volta de l'absis és de quart d'esfera, mentre que la de la nau és apuntada, amb l'eix de l'aresta asimètric. Els paraments exteriors presenten dos acabats diferents, un rejuntat dels carreus amb un cordó llis de calç i un arrebossat irregular de les parets. L'aparell constructiu és de pedra gran de riera, trencada per una o dues cares i disposada regularment en filades horitzontals amb morter de calç i sorra. Coneixem la data d'una consagració l'any 1054 que tal vegada caldria associar a la construcció de l'església romànica del segle XI, que tanmateix ja apareix en la documentació el 1033. L'acta de consagració constata la presència d'una sagrera, o àrea de trenta passes al voltant de l'església que havia estat sacralitzada amb la institució de la Pau i Treva (s. XI), amb la intenció de protegir els pagesos i els béns de l'església de la violència feudal. La sagrera de Sant Pau de Riu-sec era doncs, un espai ocupat per habitatges, magatzems i graners amb sitges per emmagatzemar cereal. En el document de 1054 l'ús de la sagrera queda especificat i delimitat, d'una banda com a cementiri per l'est i el sud, i d'altra banda per l'est del cementiri amb les cases de la sagrera: *...Termeneja la dita església de Sant Pau per orient i altres afrontacions amb el cementiri; i el cementiri per orient afronta amb una propietat de la dita església amb camí interposat per migdia, en part amb les cases de la sagrera de la dita església i en part amb els aous de la dita Església; per occident amb pertencències de la dita Església, i per cerç, amb l'hort de la dita església. Té molts aous en diversos llocs, el clergue té cases en la Sagrera i les seves vinyes i peces de terra per treballar que són al voltant de l'Església...*

D'aqueta manera, i estretament relacionades amb la sagrera de l'església, les intervencions arqueològiques han localitzat un elevat nombre de sitges medievals entre el segle XI, XII i XIII, situades tant a l'interior del temple com a l'exterior, per tot el seu costat de migdia i ponent. Així mateix, també coneixem gran part de la seva necròpolis amb un elevat nombre de tombes, prop dels dos centenars, amb un marge cronològic ampli i una intensa i complexa seqüència estratigràfica entre els segles XI i XIX, corresponent als diferents moments de funcionament del cementiri. Destaca per la seva qualitat la necròpolis medieval, amb presència de tombes en fossa de planta allargassada i coberta de lloses, i d'estructures funeràries singulars fetes mitjançant grans fosses amb cobertes de lloses i senyalitzacions superiors mitjançant laudes fetes de còdols i morter, així com la presència d'aixovars funeraris consistents en olles de ceràmica col·locades a l'interior de les sepultures. Aquests tipus d'enterraments es poden datar entre el segle XII i XIII i corresponen a l'etapa en què l'església de Sant Pau està en mans de l'orde templer (Fase 5b).



5b. Les reformes de l'església i les noves construccions sota domini de l'Ordre del Temple (segles XII – XIII)

Les excavacions van permetre documentar una ampliació dels peus de la nau romànica efectuada cap a la segona meitat del segle XIII, configurant l'edifici que coneixem avui en dia. Així mateix, es va detectar l'amortització del conjunt de sitges de l'interior de la nau, que van ser reomplertes amb runa, terres i material ceràmic, destacant algunes monedes de Jaume I, al llarg del segle XIII. En aquesta fase, la porta lateral d'accés a l'església romànica ubicada al mur de migdia és tapiada i se n'obre una de nova al nou mur frontal de ponent, amb dos arcs de mig punt en degradació, la qual és l'actual accés. També s'identifica al mur de tramuntana una porta tapiada, que ens fa pensar en l'existència d'altres edificacions annexes adossades al costat nord del temple en aquestes centúries. Cal tenir en compte, que és durant aquesta fase, entre el segle XII i XIII, que Sant Pau de Riusec esdevé comanda templera, concretament l'any 1143 és lliurada a l'ordre del Temple pel comte de Barcelona Ramon Berenguer IV, i és molt possible que aquestes obres de reforma hi estiguessin relacionades.

Per altra banda, durant aquesta fase també coneixem l'existència a nivell de fonaments d'una gran construcció de planta quadrada amb potents murs perimetrals de més d'un metre d'amplada, situada al costat nord de l'edifici de la rectoria i estenent-se parcialment sota seu. Aquests gran edifici només ha estat excavat i delimitat parcialment en el seu costat oest durant la campanya de 2008, de manera que gran part de l'estructura s'estén cap a zones no excavades del camp de davant la rectoria. El material associat als estrats interiors d'aquesta construcció, també excavats només a nivell superficial, ofereixen una cronologia dins el segle XII i XIII, sense que per ara en coneguem la seva estructura completa ni la seva funcionalitat.

FASE 6. ÈPOCA BAIXMEDIEVAL (segles XIV-XV): La parròquia i els masos

Durant aquest període es detecten pocs canvis a l'edifici de l'església, i tant sols es constata la intensa ocupació de l'espai de necròpolis i la presència d'algunes sitges i retalls amb murets de pedra seca al sector sud de la sagrera. A nivell de notícies històriques, sabem a partir dels documents que Sant Pau de Riusec va passar a pertànyer a l'ordre dels cavallers de Sant Joan de Jerusalem l'any 1307, i l'any 1325 passà a la senyoria de Sabadell, i finalment l'any 1471 la quadra de Riu Sec és incorporada al municipi de Sabadell. És durant aquesta fase, que tenim constància de



l'existència d'alguns masos dins el terme parroquial, entre els segles XIV i XV. Cal suposar però que aquests nuclis d'explotació agrícola ja existirien amb anterioritat, configurant l'hàbitat dispers de tipus rurals que explotaria les terres de la parròquia.

Per una banda tenim la masia de Can Borrell, situada a uns cent cinquanta metres en línia recta de l'edifici de l'església de Sant Pau, i de la que en tenim constància escrita ja al segle XV i de la que se'n conserva tota la seva construcció amb diferents refermes estructurals fetes entre el segle XVIII i XIX (fitxa 79-D1). També tenim la masia o Torre de Sant Pau, que és un edifici conservat en alçat del segle XVI (fitxa 601-D11), i un xic més allunyada de l'església tenim la masia de Can Diviu-Torre Gorina, amb un edifici actual d'època contemporània datat el 1880, però que es localitza en un indret on anteriorment es documentà una masia citada d'ençà el segle XV, amb diferents esments al llarg del temps, com a Mas Bonet, Mas Lledó, Mas Diviu, etc. (fitxa 602-D1).

FASE 7. ÈPOCA MODERNA (segles XVI-XVIII): l'església i la construcció de la rectoria

Durant el segle XVIII es construeix la casa rectoral de Sant Pau de Riu Sec, edifici neoclàssic de cos quadrat adossat al costat de tramuntana de l'església, que es finalitza el 1798, i que és l'edifici que tenim avui en dia. És molt possible que en aquest espai ja existís alguna construcció precedent o una primitiva rectoria d'època medieval, tal com insinua la presència de dues antigues portes tapiades obertes en el mur de tramuntana, les quals comunicarien amb un espai edificat anterior a la gran casa rectoral del segle XVIII. Per altra banda, es fan petites reformes a l'interior de l'església: es construeix un cor sobre la porta d'entrada de la façana oest, s'obre una capella lateral, es tapia la porta de la paret nord, s'obre una porta sota el cor que comunica l'església amb la rectoria, es tapien algunes finestres, es transforma la porta d'accés al campanar, i es construeix una trona per la predicació, es canvia el paviment per un de cairons, s'arrebossen totes les parets, es construeixen alguns bancs adossats als murs, s'obren fornícules i armariets a l'absis, es cega la finestra central de l'absis i s'hi col·loca un retaule.



FASE 8. ÈPOCA CONTEMPORÀNIA (segles XIX-XX): la desaparició de la parròquia

Aquest conjunt medieval va tenir continuïtat fins a finals del segle XIX amb la consolidació de la parròquia i la quadra de Sant Pau de Riusec. Tanmateix, l'any 1851 va ser suprimida com a parròquia, i tota l'activitat litúrgica va caure en decadència a partir de la segona meitat del segle XIX, moment en que passà a dependre de la parròquia de Sant Feliu de Sabadell. Corresponent a aquest període es van documentar a l'interior de la nau durant les excavacions dels anys vuitanta, tres enterraments en taüt de fusta i tomba en fossa amb volta feta de rajols, que correspondrien als darrers rectors de la parròquia, entre finals del segle XVIII i el 1851 en què desapareix com a parròquia. A inicis del segle XX, l'església passa a mans privades, i sembla que durant tot aquest temps, pateix un gran abandonament. Després de la guerra civil (1936-1939), la rectoria és recuperada i transformada en habitatges familiars.



7. SINGULARITATS I PARAL·LELS DEL JACIMENT DE SANT PAU DE RIU-SEC

Les dades arqueològiques obtingudes fins al present confirmen que Sant Pau Riu-sec és un jaciment amb una seqüència històrica i evolutiva àmplia, amb una superposició en el mateix jaciment de varis assentaments i diferents fases històriques, amb una continuïtat de poblament, pràcticament interrompuda, amb més de 2000 anys d'història fins pràcticament els nostres dies.

Així mateix, és un jaciment que presenta una continuïtat física amb la reestructuració i readaptació de determinades estructures i construccions al llarg dels segles, entre l'època romana republicana (segles II-I aC) i l'època medieval, moderna i contemporània.

La transcendència científica del jaciment és un valor afegit a la projecció i promoció de Sant Pau de Riu-sec com a element d'interès cultural i turístic. Són diversos els aspectes que caldria destacar, uns de caràcter intrínsec i d'altres exògens. Els principals aspectes que permeten destacar la rellevància d'aquest jaciment són:

- La unicitat del tipus de jaciment.
- La cronologia inicial relativament antiga: inicis del procés de romanització (època romana republicana segle II-I aC).
- La continuïtat directa i la connexió física entre l'assentament romà republicà i romà imperial, amb dues fases cronològiques successives.
- La seqüència històrica i evolutiva del jaciment amb més de 2000 anys d'ocupació i evolució històrica en un mateix emplaçament.
- La localització en un punt estratègic del procés d'ocupació i romanització de la península Ibèrica.
- La preservació de bona part de la planta general del jaciment.
- Segellament de grans parts del jaciment per potents nivells d'incendi, rics en materials arqueològics i elements poc freqüents com la fusta carbonitzada, que proporcionen valuoses dades i un registre arqueològic i estratigràfic intacte molt útil pel coneixement de l'assentament.



- La relativa bona conservació d'algunes parts estructurals que conserven un alçat suficient per plantejar-ne la reconstrucció de la volumetria arquitectònica, apta per mostrar i ser explicada.
- La recuperació d'alguns béns mobles i de les restes de elements en fusta carbonitzada, útils de ferro i vaixel·la de ceràmica excepcionals per la seva singularitat i el seu estat de conservació.
- La existència d'un element patrimonial rellevant com és la mateixa església de Sant Pau de Riu-sec d'estil romànic, amb diferents fases arquitectòniques i elements estructurals singulars.
- Etapa de domini de l'Ordre del Temple entre 1143 i 1307. Presència de construccions i elements singulars vinculats a la comanda templera, com poden ser alguns materials arqueològics i determinades construccions funeràries i sepultures singulars.
- La presència a escassos metres d'una masia d'origen medieval, Can Borrell, estretament relacionada amb la parròquia de Sant Pau de Riu-sec, i amb una evolució continuada durant l'època moderna i pràcticament fins a l'actualitat.

Pocs són els paral·lels que tenim per aquest tipus de jaciment on s'aglutinen tantes fases històriques i on se superposen diferents assentaments successius, des de l'època romana republicana, passant per l'època altmedieval, fins a l'època moderna i contemporània, amb més de 2000 anys de seqüència històrica acumulada en un mateix emplaçament.

Alguns exemples propers amb un tipus d'ocupació semblant, per bé que no tant ben coneguts, els podem trobar als jaciments de la Salut i de Sant Nicolau d'Arraona de Sabadell, on també es detecten fases d'època romana republicana i imperial, antiguitat tardana, època medieval i època moderna i contemporània de forma successiva, amb la instal·lació d'una església altmedieval posterior que esdevindrà parròquia.

Per altra banda, al territori de Catalunya i concretament a la depressió prelitoral i al Vallès, disposem d'un bon nombre de jaciments d'època romana republicana i d'època romana imperial que no presenten cap mena de continuïtat ni d'assentament posterior. Tanmateix, gran part d'aquests jaciments no han estat excavats en llur totalitat, de manera que el seu coneixement és força parcial, i sovint tant sols disposem de les parts rustiques i les zones productives, desconeixent totalment la seva estructuració, organització i parts residencials i d'habitació. Alguns dels principals



i més propers paral·lels coneguts són la vil·la de Can Feu (Sabadell), Can Tarrés (la Garriga), la vil·la de Torre Llauder (Mataró), la vil·la de Sant Amanç de Rajadell (Bages), les vil·les de la Llosa (Cambrils) i Cal·lípolis a Tarragona, les vil·les dels Tolegassos (Viladamat), la Font del Vilar (Avinyonet de Puigventós) i Vilauba (Camós) a Girona

Menys coneguts són els assentaments pagesos i vilatges d'època altmedieval primerenca o d'època carolíngia, entre els segles IX-X, que disposem avui en dia a Catalunya. Les darreres excavacions al territori i els estudis especialitzats han començat a caracteritzar aquests tipus d'assentaments amb sitges i estructures de materials peribles. Alguns exemples semblants a l'assentament altmedieval de Sant Pau de Riu-sec, els trobem en els vilatges de Castellar Vell (Castellar del Vallès), Can Roqueta II (Sabadell), Can Sant Joan (Sant Cugat del Vallès) i Torrebonica (Terrassa) tots ells al Vallès.

Així mateix, també disposem d'un bon nombre d'esglésies altmedievals d'estil romànic escampades pel territori del Vallès, que han estat objecte d'excavació extensiva i en llur totalitat, i que constitueixen la xarxa de parròquies i d'organització del territori durant els segles XI al XIII, i que presenten evidents similituds amb Sant Pau de Riu-sec.

Tanmateix, gran part d'aquestes esglésies no presenten precedents d'època romana en el seu subsòl, ni tampoc tenen un origen en una primitiva esglésiola paleocristiana, sinó que són creacions ex novo en indrets sense ocupacions precedents, i que tenen el seu moment de gestació entre els segles IX-X, formant part de la primerenca organització del territori de la Catalunya Vella en època carolíngia. Amb tot, aquests exemples arqueològics d'esglésies presenten evidents paral·lelismes amb l'església de Sant Pau de Riu-sec. Destaquem per la seva singularitat i grau de coneixement, els conjunts de Sant Menna de Sentmenat (Vallès Occ.), en aquest cas amb una església funerària paleocristiana precedent, Sant Julià d'Altura (Sabadell), Sant Esteve de Castellar Vell (Castellar del Vallès), Sant Maria l'Antiga (Santa Perpètua de Mogoda), i Santa Margarida de Martorell (Vallès Occ.), en aquest cas també amb una església funerària paleocristiana precedent, per citar només alguns exemples.

Per altra banda, són també rars i molt poc coneguts els assentaments o comandaments templers al Vallès, tant a nivell arqueològic com a nivell històric i documental, i especialment molt desconeguts en quant a les característiques físiques i



estructurals dels edificis i construccions integrants d'aquestes comandes templeres, així com al propi funcionament, organització i sistemes d'explotació.

Tenim l'exemple proper de la casa o comanda de Palau-Solità que està situat a l'esquerra de la riera de Caldes, en el terme de Santa Maria de Palau-Solità, en el lloc del mas de Santa Magdalena, on encara es poden veure les escasses restes que queden de l'antic edifici templer, concretament la capella i el mur de tanca que encerclava el recinte. La capella es una construcció molt senzilla de planta rectangular i capçalera plana orientada a l'est amb volta de canó (8.70 x 5 m), que s'ha datat cap a mitjan del segle XII. Aquest conjunt sembla que tenia altres construccions adossades que avui s'han perdut, de manera que el coneixement d'aquesta comanda és molt limitat i parcial.

Sabadell, 4 de juliol de 2012

Jordi Roig Buxó

Arqueologia i Patrimoni ARRAGO sl



8. BIBLIOGRAFIA

ALVAREZ, B.; ROIG, J. Noves aportacions al coneixement de la vila medieval de Gavà (segles XII i XIII): la intervenció arqueològica al c/ Generalitat-Raval de Molins. Dins *actes del II Congrés d'Arqueologia Medieval i Moderna a Catalunya*.

CARANDINI, A. (1997). *Historias en la tierra, manual de excavación arqueológica*. Ed. Crítica. Barcelona.

CATHMA (1993). "Céramiques languedociennes du Haut Moyen Age (VIIe-XIe s.). Etudes microrégionales et essai de synthèse". *Archéologie du Midi Médiéval*. T. XI, 1993, p.111-128.

CATHMA (1997). "Céramiques languedociennes du Haut Moyen Age (VIIe-XIe s.): Essai de synthèse à partir des acquis récents". *La céramique médiévale en Méditerranée*. Actes du VIe Congrès de l'AIECM2, Aix-en-Provence 1997, p.103-110.

COLL, J.M. - ROIG, J. (2003).- "L'església de Sant Julià d'Altura (Sabadell, Vallès Occ.)". Actes II Congrés d'Arqueologia Medieval i Moderna a Catalunya, Sant Cugat del Vallès 18-21 d'abril de 2002., Vol. 2, Sant Cugat del Vallès 2003, pàg. 598 - 616.

COLL, Joan-Manuel – ROIG, Jordi (2008).- Informe Tècnic de la intervenció arqueològica a l'església de Santa Maria l'Antiga o Santiga (Santa Perpètua de Mogoda, Vallès Occ.), juliol – setembre 2008, Informe inèdit dipositat al Servei d'Arqueologia de la Generalitat de Catalunya, Barcelona 2008.

DIVERSOS AUTORS (1999).- Del Romà al Romànic. Història, art i cultura de la Tarraconense mediterrània entre els segles IV i X, Enciclopèdia Catalana, Barcelona 1999.

DIVERSOS AUTORS (1984-1998), Catalunya Romànica, Enciclopèdia Catalana, Barcelona 1984-1998.

FARÍAS, Víctor - MARTÍ, Ramon – CATAFAU, Aymat (2007).- Les sagreres a la Catalunya Medieval, Biblioteca d'Història Rural, Col·lecció estudis 10, Associació d'Història Rural de les Comarques Gironines, Girona març de 2007.

FULLANA, M. (1999). *Diccionari de l'art i dels oficis de la construcció*. Ed. Moll. Mallorca.

HARRIS, E. (1991). *Principios de estratigrafía arqueológica*. Ed. Crítica.

MARTÍ, Ramon (2006).- "Del fundus a la parrochia. Transformaciones del poblamiento rural en Cataluña durante la transición medieval", De la Tarraconaise à la marche supérieure d'andalalus (IVe-XIe siècles). *Les habitats ruraux*, pp. 145-165, Toulouse.

MARTÍNEZ, Joan – FOLCH, Joaquim – CASAS, Teresa (1988).- "La intervenció arqueològica al jaciment ibèric i romà de Can Feu (1987). Notes preliminars", Arraona, *Revista d'Història*, núm. 3, Tercer època, Sabadell tardor 1988, p. 25-34.

"Mapa Geològic Comarcal de Catalunya" (2006). Escala 1:50.000. 13, Barcelonès, V10. Institut Cartogràfic de Catalunya, Barcelona.(format CD).

RIUS i SERRA, Josep, (1945-1947): *El cartulario de "Sant Cugat" del Vallès*, 3 vols., Consejo Superior de Investigaciones Científicas, Barcelona.

ROIG, Albert (1979). *Estudis sobre Sant Pau de Riu Sec* (pp.19-38). Dins *Arrahona* IIa època no. 7.

ROIG I DEULOFEU, Albert - ROIG I BUXÓ, Jordi (1996).- "St. Pau de Riu-sec (Sabadell, Vallès Occ.): una capçalera paleocristiana de model oriental", *Annals de l'Institut d'Estudis Gironins*, vol. XXXVIII, Girona, 1996-97, p.1347-1359.

ROIG I DEULOFEU, Albert – ROIG I BUXÓ, Jordi (2000).- *La vila medieval de Sabadell (segles XI-XVI)*. *Dotze anys d'arqueologia a la ciutat (1988-2000)*, Quaderns d'Arqueologia, número 1, Museu d'Història de Sabadell, abril 2002, Sabadell.



ROIG I BUXÓ, Jordi (2002).- "Índicis arqueològics del pas de la via Augusta per Sabadell (Vallès Occidental): la intervenció arqueològica a la riba esquerra del riu Ripoll", *Arraona, Revista d'Història*, núm. 26, IV època, Sabadell tardor 2002, p. 76-91.

ROIG BUXÓ, Jordi, (2006).- "La intervenció arqueològica a l'Antiga Hostatgeria de La Salut de Sabadell: De la *mansio arragone* a l'església medieval de Sant Iscle (segles X al XIII)". *Actes del III Congrés d'Arqueologia Medieval i Moderna a Catalunya, Sabadell del 18 al 21 de maig de 2006*, Sabadell, p. 559 - 584.

ROIG, Jordi (2007).- "Esglésies rurals de l'antiguitat tardana i l'època altmedieval al territori del Vallès", *Taula Rodona Esglésies rurals a Catalunya entre l'Antiguitat i l'Edat Mitjana (segle V-X) (Esparreguera-Montserrat, 25, 26 i 27 d'octubre de 2007)*, Montserrat 2007 (en premsa).

ROIG, Jordi (2009).- "Asentamientos i poblados tardoantiguos y altomedievales en Cataluña (siglos VI al X)", *Coloquio Internacional Arqueología de las aldeas en la Alta Edad Media (Vitoria-Gasteiz, 20-21 Noviembre de 2008)*, Vitoria-Gasteiz 2009.

ROIG, Jordi - COLL, Joan-Manuel (2006).- "L'evolució històrica del conjunt de Sant Julià d'Altura: les intervencions arqueològiques de 1998-1999", *Quaderns de Patrimoni IX*, Ajuntament de Sabadell, Sabadell, p. 45-75.

ROIG, Jordi - COLL, J.M. (2007).- "El paratge arqueològic de Can Gambús 1 (Sabadell, Vallès Occ.)", *Tribuna d'Arqueologia 2006*, Barcelona, p. 85-109.

ROIG, Jordi - COLL, J.M. (2011).- Memòria de la intervenció arqueològica a Sant Pau de Riu-sec, campanyes de 2007 i 2008, dipòsit del SAGC, Barcelona.

ROIG, J. i COLL, J.M. (2012), La intervenció arqueològica a Sant Pau de Riu-sec (Sabadell, Vallès Occ.), 2007, 2008: de l'assentament romà republicà a la parròquia i comanda templera d'època medieval, *Arqueologia Medieval*, núm. 6-7 (2010-2012), ACRAM, Barcelona, p. 26-42.

ROIG, Jordi - COLL, J.M. (2009).- "La vil·la romana de la Salut de Sabadell (Vallès Occ., Barcelona): la *mansio arragone* de la Via Augusta (segles I aC. – II dC.)", *Simposi Les vil·les romanes a la Tarraconense: implantació, evolució i transformació. Estat actual de la investigació del món rural en època romana (Lleida, del 28 al 30 de novembre de 2007)*, Lleida 2009 (en premsa).

ROIG, J., COLL, J.M, MOLINA, J.A. (1995). *L'església Vella de Sant Mena. Sentmenat del s.V al XX. 1500 anys d'evolució històrica*. Ajuntament de Sentmenat.



**MEMÒRIA DE LA INTERVENCIÓ
ARQUEOLÒGICA DE SANT PAU
DE RIU-SEC
(Sabadell, Vallès Occ.)**

2010 - 2011

ANNEX 1
Fotografies

Sabadell, juliol de 2012



c/ Sant Cugat, 76 baixos · 08201 Sabadell
Tel./Fax. 937267108 · info@arragosl.com



SANT PAU DE RIU-SEC (Sabadell, Vallès Occ.) 2010 i 2011.- Vista de la situació dels sectors a on s'ha realitzat la intervenció arqueològica dels anys 2010 i 2011 en relació amb els espais excavats durant la intervenció del 2007 – 2008.



SANT PAU DE RIU-SEC (Sabadell, Vallès Occ.) 2010.- Vista dels murs UE 990, 991 i 992 documentats en la intervenció del 2008.



**SANT PAU DE RIU-SEC
(Sabadell, Vallès Occ.)
2010.-** Vista del Sector 1
abans d'iniciar la intervenció
arqueològica.



**SANT PAU DE RIU-SEC
(Sabadell, Vallès Occ.)
2010.-** Vista del Sector 1
durant els treballs de
retirada de l'estrat
superficial amb excavadora
de pala plana.



**SANT PAU DE RIU-SEC
(Sabadell, Vallès Occ.)
2010.-** Vista general del
Sector 1 durant els treballs
de retirada de l'estrat
superficial. Al costat dret
s'observa les parets de la
rectoria.






SANT PAU DE RIU-SEC (Sabadell, Vallès Occ.) 2010.- Vista general del sector un cop finalitzada la retirada de l'estrat superficial. S'observa, a primer terme, un mur de tanca d'època contemporània que aflora just per sota l'estrat superficial.



SANT PAU DE RIU-SEC (Sabadell, Vallès Occ.) 2010.- Vista dels treballs d'intervenció arqueològica amb el personal d'excavació



**SANT PAU DE RIU-SEC
(Sabadell, Vallès Occ.)
2010.-** Vista general del
sector un cop finalitzada la
intervenció arqueològica.
En primer terme es pot
veure els murs UE 1143,
1144, 1145 i 1146 que
conformen l'Àmbit 2. Al
fons, els murs UE 990, 991
i 992 que delimiten l'Àmbit
1.



**SANT PAU DE RIU-SEC (Sabadell,
Vallès Occ.) 2010.-** Vista del cantó oest
del sector durant el procés d'excavació i
un cop finalitzada l'excavació. En primer
terme s'observa el mur UE 1123 de
tanca d'època contemporània. S'observa
també, els estrats d'amortització i
anivellament del sector d'època
moderna.





SANT PAU DE RIU-SEC (Sabadell, Vallès Occ.) 2010.- Detall de l'extrem sudoest del sector excavat on es pot veure el mur perimetral UE 990 que talla i es superposa a l'estrat UE 1138 d'època romana. Així mateix també es pot veure l'estrat UE 1131 que rebleix el l'interior de l'àmbit 1, cobrint els forats de pal.



SANT PAU DE RIU-SEC (Sabadell, Vallès Occ.) 2010.- Detall de l'extrem sudoest del sector en curs d'excavació. Es pot veure el retall de l'àmbit 1, un cop finalitzada la seva excavació i retirat l'estrat de cobriment, amb dos forats de pals retallats al terreny natural que estarien relacionats amb la construcció medieval.




SANT PAU DE RIU-SEC
(Sabadell, Vallès Occ.) 2010.-
Detall de l'estrat UE 1138 d'època
romana situat a l'extrem sudoest
del sector-I.



SANT PAU DE RIU-SEC (Sabadell, Vallès Occ.) 2010.- Detall del forat de pal UE 1135
relacionat amb la construcció d'època medieval de l'àmbit 1. En el seu rebliment es va
documentar un fragment de cossi de ceràmica reduïda medieval (s. XI).



SANT PAU DE RIU-SEC (Sabadell, Vallès Occ.) 2010.- Vista del cantó sud de l'àmbit 1, on es pot veure els forats de pal relacionats amb la construcció dels murs medievals.




SANT PAU DE RIU-SEC (Sabadell, Vallès Occ.) 2010.- Vista general de l'àmbit 1 un cop finalitzada la intervenció arqueològica d'aquest any. En primer terme es pot veure l'estrat de cobriment de l'àmbit amb presència de pedres (UE 1136) i per tot el sector, l'estrat UE 1148 que no s'ha acabat d'excavar.



SANT PAU DE RIU-SEC (Sabadell, Vallès Occ.) 2010.- Detall del cantó sud del sector, allà on es toquen els murs UE 1137 i 1146 . Damunt d'aquests s'hi fonamenta el mur UE 1123 d'època contemporània.



SANT PAU DE RIU-SEC (Sabadell, Vallès Occ.) 2010.- Detall del mur UE 1137. Es pot veure l'estrat d'enderroc UE 1136 amb pedres caigudes. Al cantó esquerre s'observa el retall UE 1122 d'època contemporània.



SANT PAU DE RIU-SEC (Sabadell, Vallès Occ.) 2010.- Vista general de l'àmbit 2, delimitat pels murs de pedra seca UE 1143, 1144, 1145 i 1146, d'època medieval (s. XIII). També es pot veure l'estrat que reblia l'interior d'aquest àmbit que no ha estat excavat. En primer terme s'observa el mur en "L" UE 1129 (s. XVIII - XIX).



SANT PAU DE RIU-SEC (Sabadell, Vallès Occ.) 2010.- Detall del mur UE 1143-1144 del cantó est de l'àmbit 2, fet amb pedra seca.



**SANT PAU DE RIU-
SEC (Sabadell, Vallès
Occ.) 2011.-** Vista dels
treballs de prospecció i
retirada del nivell
superior vegetal al
sector 9, darrere l'absis.



SANT PAU DE RIU-SEC (Sabadell, Vallès Occ.) 2011.- Vista dels treballs d'excavació al sector 9. Al fons s'observa els vials del nou polígon que es construeix així com la ciutat de Sabadell.



SANT PAU DE RIU-SEC (Sabadell, Vallès Occ.) 2011.- Vista del sector 9 durant el transcurs de la intervenció arqueològica. Aquest sector es troba situat darrere l'edifici de l'església i la rectoria, al costat est d'aquests, i a continuació del sector 1 de la campanya del 2010.



SANT PAU DE RIU-SEC (Sabadell, Vallès Occ.) 2011.- Vista dels treballs d'excavació arqueològica. Es poden veure els diferents grups d'estudiants que, cursant les pràctiques del Grau d'Arqueologia, excaven les estructures arqueològiques del sector 9.



SANT PAU DE RIU-SEC (Sabadell, Vallès Occ.) 2011.- Vista del mur UE1230, d'època romana, situat a sota els fonaments de l'absis de l'església romànica.



SANT PAU DE RIU-SEC (Sabadell, Vallès Occ.) 2011.- Detall de la part frontal del mur UE 1230, de planta trapezoïdal fent exedra, que es troba sota la fonamentació semicircular de l'absis de l'església romànica.



SANT PAU DE RIU-SEC (Sabadell, Vallès Occ.) 2011.- Vista del brancal sud del mur UE 1230 d'època romana.



SANT PAU DE RIU-SEC (Sabadell, Vallès Occ.) 2011.- Vista del mur UE 1230 fet de còdols i morter blanc. El mur de l'església romànica s'hi assenta al damunt.



SANT PAU DE RIU-SEC (Sabadell, Vallès Occ.) 2011.- Vista dels murs UE 1230 i 1232 d'època romana. Formarien part de la vila romana localitzada durant la intervenció de 2007 – 2008 al sector 4, cantó de ponent de l'església.



SANT PAU DE RIU-SEC (Sabadell, Vallès Occ.) 2011.- Detall del mur UE 1230 i el fonament de l'església romànica UE 1234 que s'hi assenta.




SANT PAU DE RIU-SEC (Sabadell, Vallès Occ.) 2011.- Vista del brancal nord del mur romà UE 1230. La tanca del pati de la rectoria s'hi assenta a damunt.



SANT PAU DE RIU-SEC (Sabadell, Vallès Occ.) 2011.- Detall del tram de mur romà UE 1230 del costat nord. S'observa que efectua un gir vers l'oest i s'endinsa per la tanca del pati de la rectoria. Pel costat nord s'hi superposa un mur medieval (zona pendent d'excavació).



SANT PAU DE RIU-SEC (Sabadell, Vallès Occ.) 2011.- Vista dels retalls – encaixos E 70 i E71 d'època romana. Estarien relacionades amb la vila romana imperial. S'observa el grau d'arrasament de les estructures a causa dels rebaixos d'aquest sector.



SANT PAU DE RIU-SEC (Sabadell, Vallès Occ.) 2011.- Vista de la zona est del cementiri d'època medieval del sector 9. En primer terme es poden veure els enterraments 182, 184 i 185. Al fons, els enterraments 180 i 181. Tots ells es troben tallats per la canalització contemporània UE 1168 feta entre 1994 i 1995 sense control arqueològic.



SANT PAU DE RIU-SEC (Sabadell, Vallès Occ.) 2011.- Vista dels enterraments 180 i 181 d'època medieval (s. XI - XII) tallats per la rasa d'una canalització d'època contemporània feta entre 1994 i 1995 sense control arqueològic.



SANT PAU DE RIU-SEC (Sabadell, Vallès Occ.) 2011.- Vista dels enterraments 182, 184 i 185 tallats per una canalització d'època contemporània i molt afectats pels rebaixos del terreny.



**SANT PAU DE RIU-SEC (Sabadell,
Vallès Occ.) 2011.-** Vista de
l'enterrament 186, situat al costat de la
fossa sèptica UE 1156 i parcialment
afectat per aquesta.




**SANT PAU DE RIU-SEC (Sabadell,
Vallès Occ.) 2011.-** Vista de
l'enterrament 187. Es pot observar que
la cama dreta estava trencada i
col·locada damunt la resta d'ossos de
la part inferior de l'esquelet.





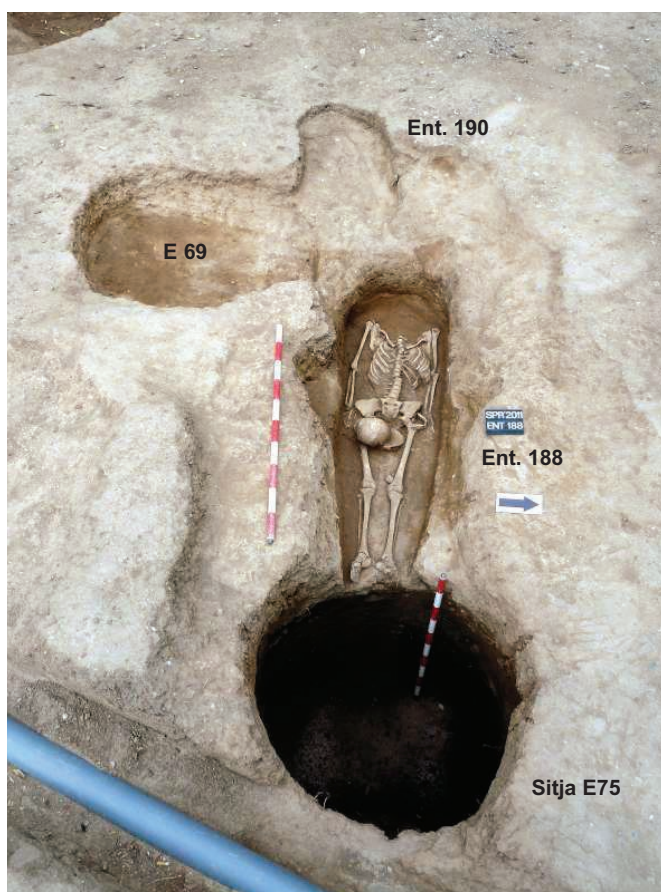
SANT PAU DE RIU-SEC (Sabadell, Vallès Occ.) 2011.- Vista de l'enterrament 190 d'època medieval. Aquest estava excavat en el rebliment de la fossa de l'enterrament 188, també d'època medieval.



SANT PAU DE RIU-SEC (Sabadell, Vallès Occ.) 2011.- Vista de la llosa de coberta de l'enterrament 188, d'època medieval, i les pedres que amortitzaven la sitja E75 (en primer terme).



**SANT PAU DE RIU-SEC
(Sabadell, Vallès Occ.) 2011.-**
Vista de l'individu de l'enterrament
188. El crani es va trobar desplaçat
i col·locat entre les cames.



**SANT PAU DE RIU-SEC (Sabadell,
Vallès Occ.) 2011.-** Vista de la
seqüència física que formen la fossa
– cubeta o fons de sitja E69 d'època
romana, els enterraments 189, 190
d'època medieval (s. XI - XIII) i la
sitja E75 d'època medieval (s. XIII).



**SANT PAU DE RIU-SEC
(Sabadell, Vallès Occ.)**

2011.- Detall de la sitja E75
d'època medieval (s. XIII). Es
pot observar que és tallada
per la sitja E76 (no excavada)
a la qual pertany el rebliment
de terra i pedres que s'aprecia
a la imatge.



SANT PAU DE RIU-SEC (Sabadell, Vallès Occ.) 2011.- Vista de l'estrat de pedres i cendres UE 1198, d'època baixmedieval (s. XIV), localitzat al cantó nord del sector. Aquest estrat no fou excavat totalment i tan sols es va delimitar parcialment.



**SANT PAU DE RIU-SEC
(Sabadell, Vallès Occ.)**

2011.- Vista del cantó nord del sector 9. Es pot veure l'estrat UE 1198 i 1199, d'època baixmedieval (s. XIV), parcialment excavats així com la bassa d'amarar calç E72 un cop excavada.



SANT PAU DE RIU-SEC (Sabadell, Vallès Occ.) 2011.- Detall de la bassa d'amarar calç E72 amb els seus estrats d'amortització superiors.



SANT PAU DE RIU-SEC (Sabadell, Vallès Occ.) 2011.- Detall de la bassa d'amarar calç amb alguns nivells de rebliment de pedra i material constructiu.





**SANT PAU DE RIU-SEC
(Sabadell, Vallès Occ.) 2011.-**

Vistes generals de situació del sector 10, al Pati de la rectoria. S'ha efectuat una cala al voltant del campanar.



SANT PAU DE RIU-SEC (Sabadell, Vallès Occ.) 2011.- Vista general del sector 10 del Pati de la rectoria, amb la cala realitzada al voltant del campanar en procés d'excavació.



SANT PAU DE RIU-SEC (Sabadell, Vallès Occ.) 2011.- Vista general del sector 10 del Pati de la rectoria, amb la cala realitzada al voltant del campanar.



SANT PAU DE RIU-SEC (Sabadell, Vallès Occ.) 2011.- Vista del cantó sud del sector 10 del pati un cop finalitzada la seva excavació. S'observa el mur d'època medieval UE 1249, l'enterrament 191 i la canalització d'època contemporània que ho afecta tot.



SANT PAU DE RIU-SEC (Sabadell, Vallès Occ.) 2011.- Detall de l'enterrament infantil 191 situat molt a prop del campanar romànic.



SANT PAU DE RIU-SEC (Sabadell, Vallès Occ.) 2011.- Detall de l'enterrament infantil 191. S'observa el cap tombat cap al costat esquerre.



SANT PAU DE RIU-SEC (Sabadell, Vallès Occ.) 2011.- Detall del mur d'època medieval UE 1249. A la part que toca el campanar s'hi ha documentat una canalització feta de pedres, integrada en la seva fàbrica.



SANT PAU DE RIU-SEC (Sabadell, Vallès Occ.) 2011.- Detall de la canalització feta de còdols, integrada en el mur UE 1249.



SANT PAU DE RIU-SEC
(Sabadell, Vallès Occ.) 2011.-
Vista del cup de vi UE 1242,
d'època moderna, situat al cantó
est del sector 10 del Pati,
adossant-se al mur de tramuntana
de l'església romànica i al
campanar.



SANT PAU DE RIU-SEC
(Sabadell, Vallès Occ.) 2011.-
Vista del procés de cobriment
de l'absis i els murs romans
documentats en el sector 9.
Aquests han estat recoberts
amb geotèxtil primer, i després
amb una capa de terres.



SANT PAU DE RIU-SEC (Sabadell, Vallès Occ.) 2011.- Vista dels treballs de cobriment de tot el sector 9, amb geotèxtil i una capa de terra fins a assolir la cota original del sector.



SANT PAU DE RIU-SEC

(Sabadell, Vallès Occ.) 2011.-

Vistes del procés de cobriment de les restes localitzades a la cala del sector 10. Primer amb una capa de geotèxtil i a continuació amb pedres i terres fins a assolir la cota original del sector. El cup de vi s'ha deixat descobert.



MEMÒRIA DE LA INTERVENCIÓ ARQUEOLÒGICA DE SANT PAU DE RIU-SEC (Sabadell, Vallès Occ.)

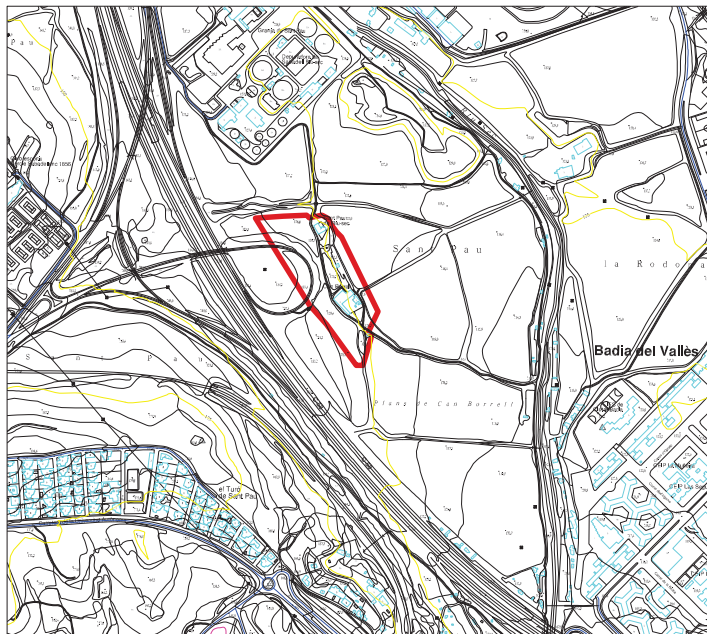
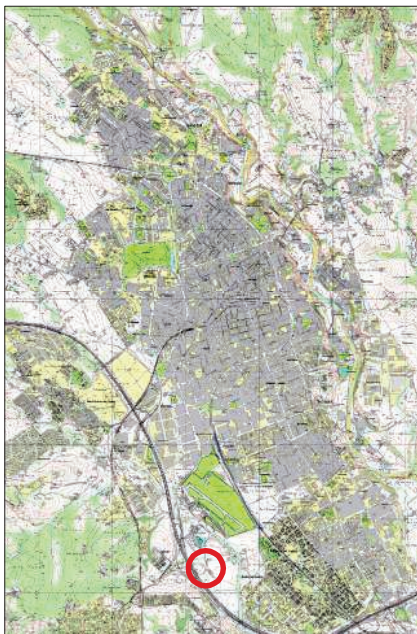
2010 - 2011

ANNEX 2

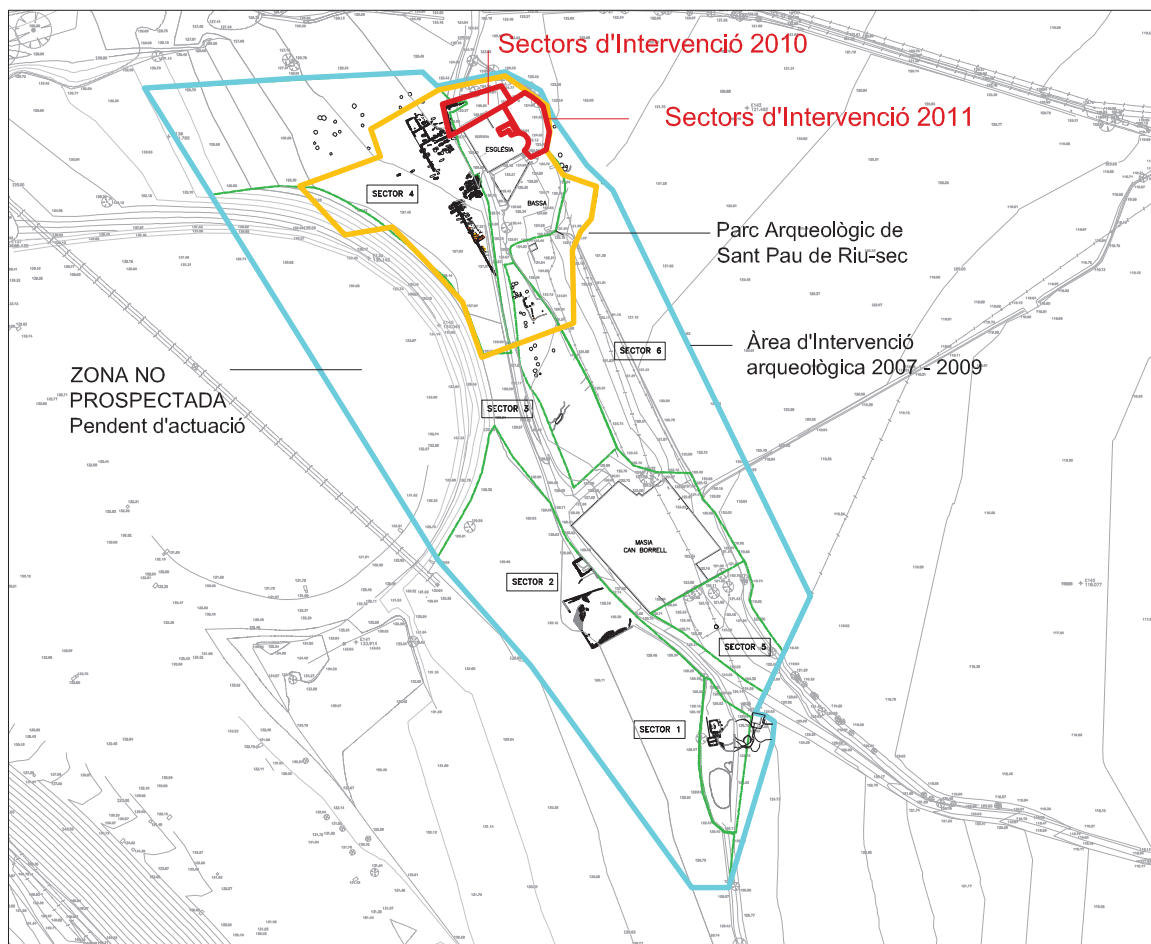
Planimetries

- PLÀNOL 1. Planta general de situació del jaciment amb els sectors d'intervenció arqueològica de 2010 i 2011
- PLÀNOL 2. Topogràfic general del Parc Arqueològic de Sant Pau de Riu-sec amb indicació dels sectors d'excavació.
- PLÀNOL 3. Topografia general de les restes arqueològiques excavades al Sector 1.
- PLÀNOL 4. Seccions generals del Sector 1 A-A', B-B', C-C' i D-D'
- PLÀNOL 5. Topografia de les restes arqueològiques del Sector 1 per fases cronològiques
- PLÀNOL 6. Topografia general de les restes arqueològiques excavades el 2011
- PLÀNOL 7. Topografia de detall del Sector 9 - Zona de cementiri medieval
- PLÀNOL 8. Topografia de detall. Sector 10 - Pati Rectoria
- PLÀNOL 9. Seccions generals del Sector 10. A-A', B-B' i C-C'
- PLÀNOL 10. Topografia general dels Sectors 9 i 10 per fases cronològiques
- PLÀNOL 11. Topografia general de les restes arqueològiques del Jaciment de Sant Pau de Riu-sec

Sabadell, juliol de 2012



Situació de Sant Pau de Riu-sec i el seu paratge arqueològic al cantó sud del terme municipal de Sabadell. (Font ICC)



Situació del Parc Arqueològic de Sant Pau de Riu-sec, amb l'àrea d'intervenció arqueològica 2007 - 2009 en blau. I en vermell, el Sector d'Intervenció de 2010 - 2011.

PROJECTE

**INTERVENCIÓ ARQUEOLÒGICA A
SANT PAU DE RIU-SEC
(Sabadell, Vallès Occ.)
2010 i 2011**

CONCEPTE

PLANTA GENERAL DE
SITUACIÓ DEL JACIMENT AMB
ELS SECTORS D'INTERVENCIÓ
ARQUEOLÒGICA DE
2010 i 2011

SECTOR

TOTS

N. PLÀNOL

1

ESCALA

1/1000

DATA

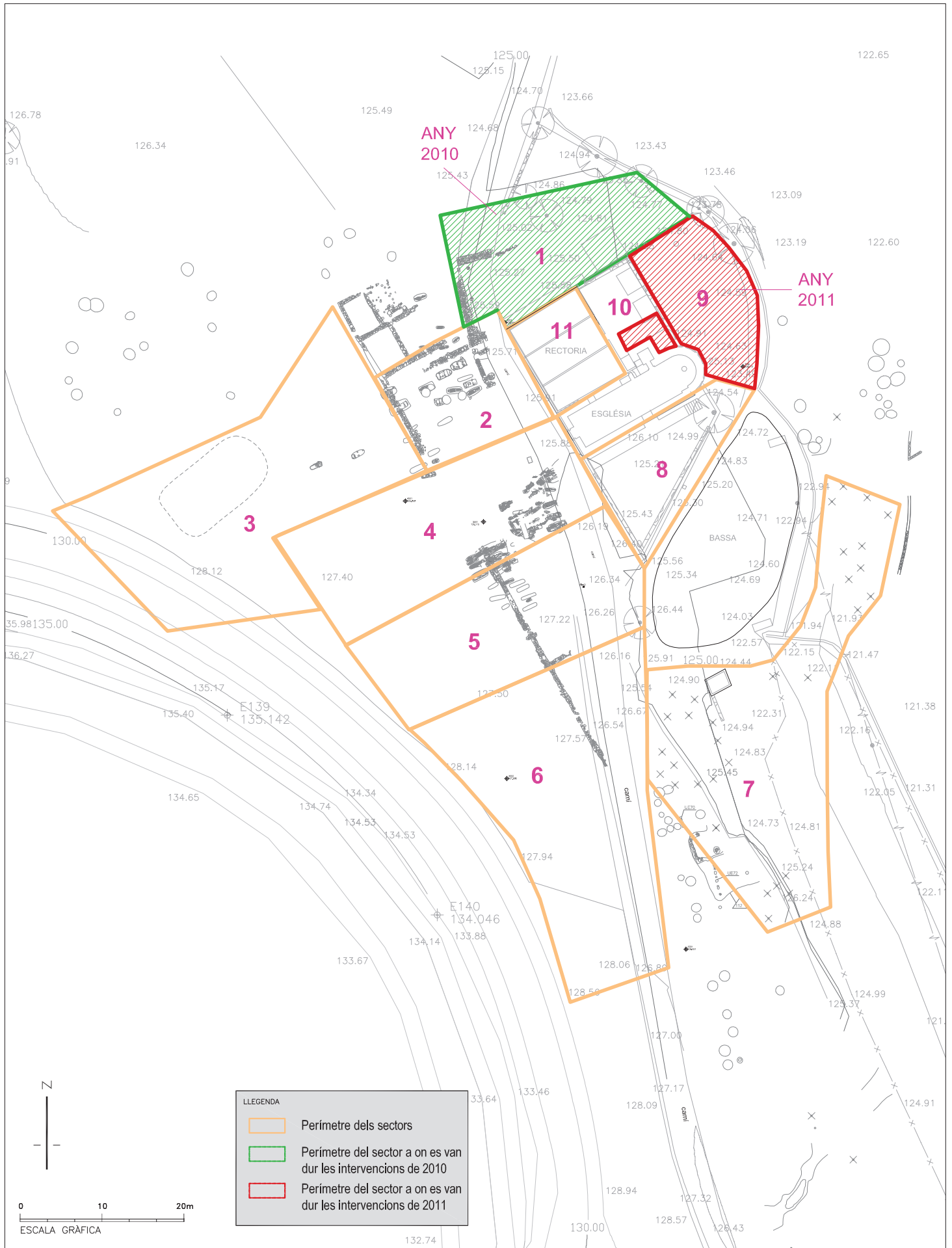
Juliol 2012



ARRAGO S.L.

ARQUEOLOGIA I PATRIMONI

C/ SANT CUGAT, 76. Baixos 08201 Sabadell
Telf: 937267108 - 656579332
info@arragosl.com



PROJECTE
**INTERVENCIÓ ARQUEOLÒGICA A
 SANT PAU DE RIU-SEC
 (Sabadell, Vallès Occ.)
 2010 i 2011**

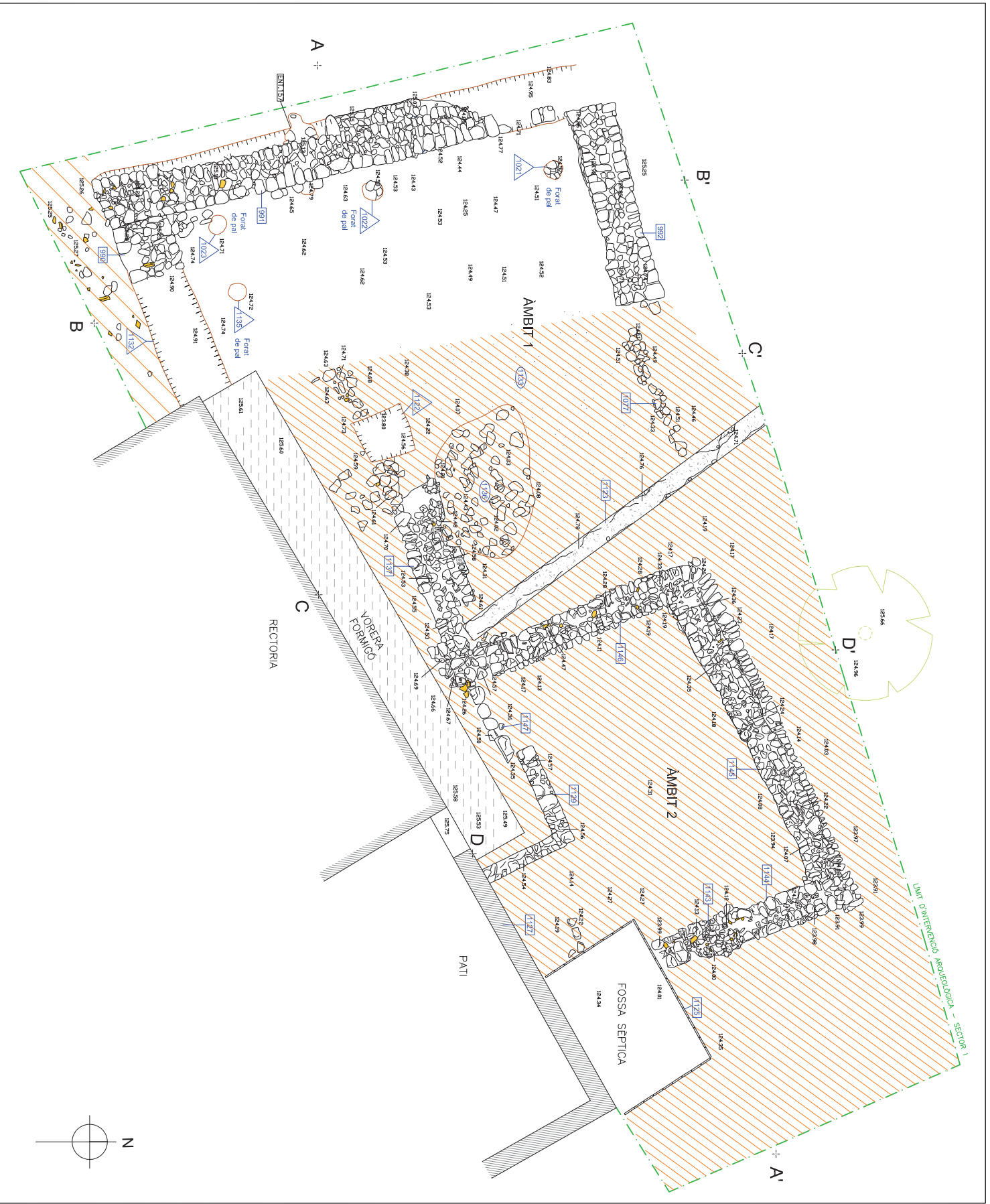
CONCEPTE
 TOPOGRÀFIC GENERAL DEL
 PARC ARQUEOLÒGIC DE SANT
 PAU DE RIU-SEC AMB INDICACIÓ
 DELS SECTORS D'EXCAVACIÓ
 DEL PLA DIRECTOR

SECTOR
 TOTS
 N. PLÀNOL
 2

ESCALA
 1/600
 DATA
 Juliol 2011

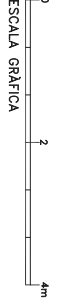


ARRAGO S.L.
 ARQUEOLOGIA I PATRIMONI
 C/ SANT CUGAT, 76. Baixos 08201 Sabadell
 Telf: 937267108 - 656579332
 info@arragosl.com



LEGENDA

- Tegulane
- Relleus
- Esculls no exhaurits arqueològicament



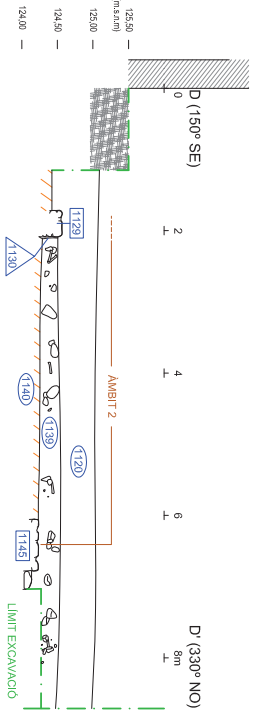
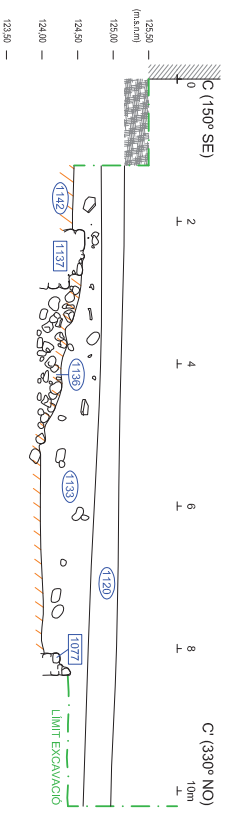
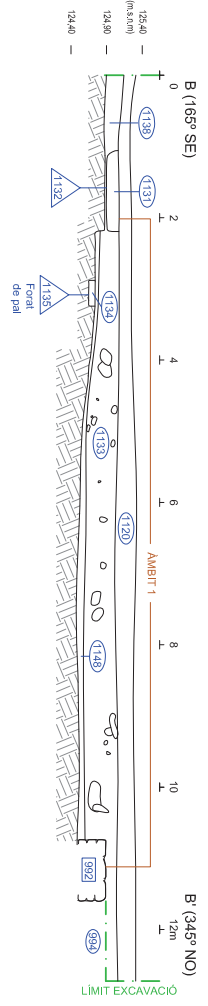
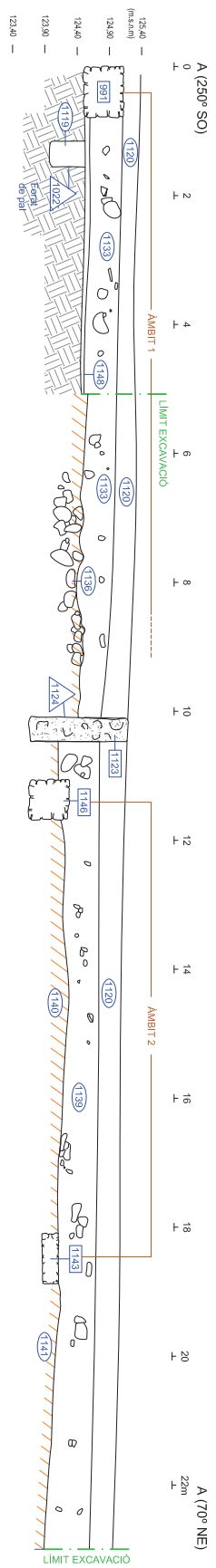
PROJECTE
INTERVENCIÓ ARQUEOLÒGICA A
SANT PAU DE RIU-SEC
 (Sabadell, Vallès Occ.)
 2010 i 2011

SECTOR	ESCALA
SECTOR - 1	1 / 75
N. PLÀNOL	DATA
3	Juliol 2012

CONCEPTE
 TOPOGRAFIA GENERAL DE LES
 RESTES ARQUEOLÒGIQUES
 EXCAVADES AL SECTOR 1

ARRAGO S.L.
 ARQUEOLÒGICA I PATRIMONI

C/ SANT CUGAT, 76. Brixos
 08520 Sabadell
 Tel: 97287188 - info@arrago.com



LEGENDA

- Escales no excavats arqueològicament

PROJECTE
INTERVENCIÓ ARQUEOLÒGICA A
SANT PAU DE RIU-SEC
 (Sabadell, Vallès Occ.)
 2010 i 2011

SECTOR	ESCALA
SECTOR 1	1 / 75

N. PLÀNOL	DATA
4	Juliol 2012

CONCEPTE
 SECCIONS GENERALS DEL
 SECTOR 1
 A - A' - B - B' - C - C' - D - D'

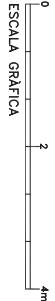
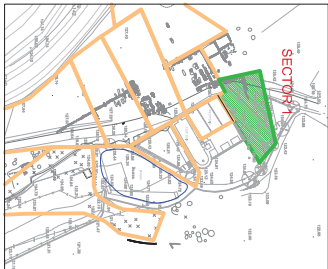
ARRAGO S.L.
 ARQUEOLOGIA I PATRIMONI

C/ SANT CUGAT, 76, Baixes
 08201 Sabadell
 Tel: 932267188 - info@arrago.cat



LEGENDA

- Perímetre d'intervecció arqueològica
- Època altomedieval (s. IX - XII)
- Època medieval (s. XI - XIII)
- Època baixomedieval (s. XIII - XIV - XV)
- Època moderna (s. XVII - XVIII)
- Època contemporània (s. XIX - XX)



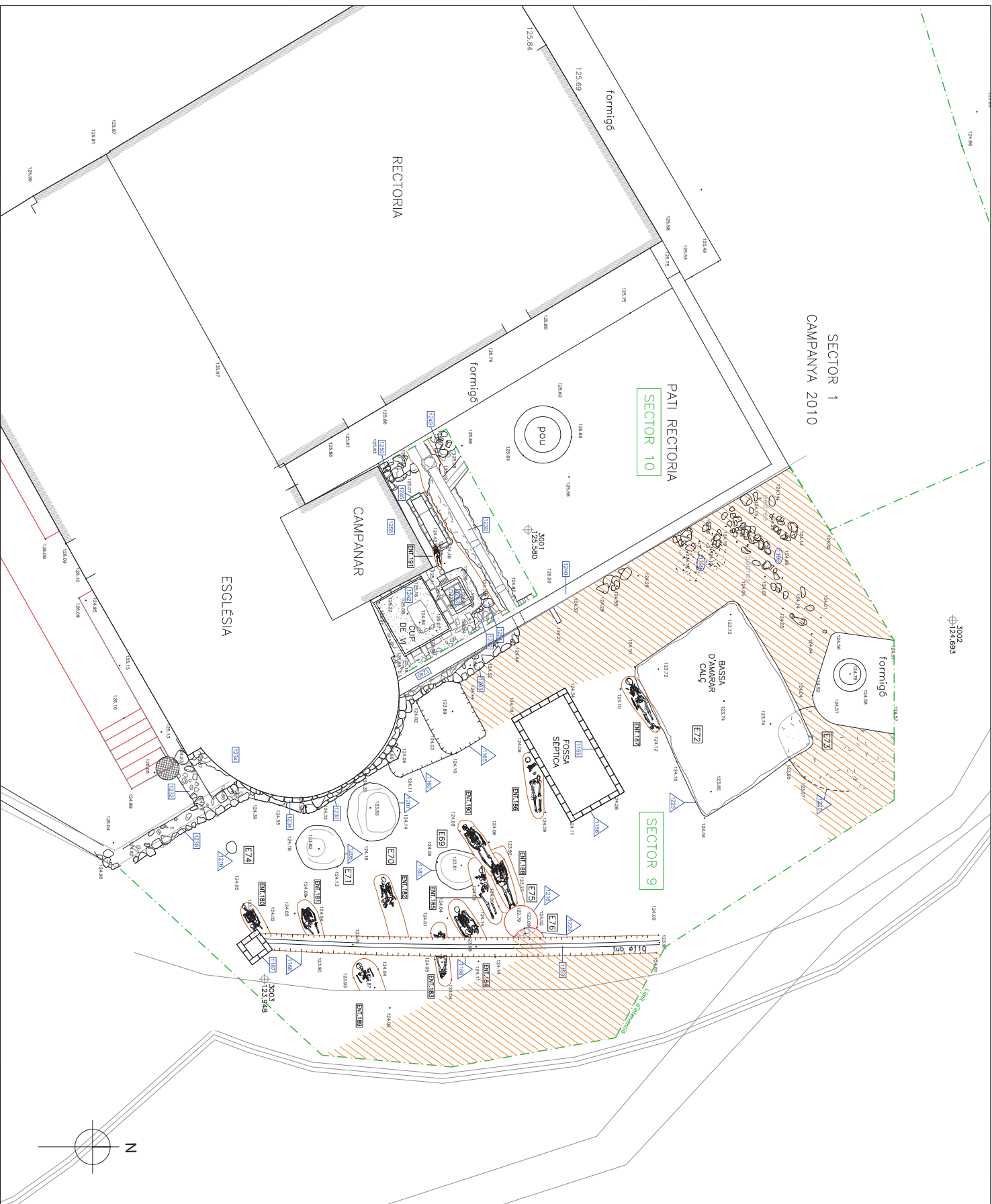
PROJECTE
INTERVENCIÓ ARQUEOLÒGICA A
SANT PAU DE RIU-SEC
 (Sabadell, Valles Occ.)
 2010 i 2011

SECTOR	ESCALA
SECTOR - 1	1 / 75
N. PLÀNOL	DATA
5	Juliol 2012

CONCEPTE
 TOPOGRAFIA DE LES RESTES
 ARQUEOLÒGIQUES DEL SECTOR
 1 PER FASES CRONOLÒGIQUES

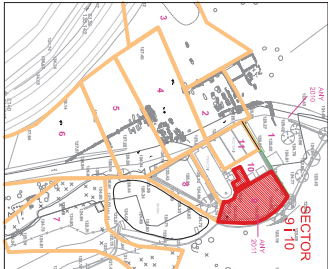
ARRAGO S.L.
 ARQUEOLÒGIA I PATRIMONI

C/ SANT CUGAT, 76. Brixos
 08201 Sabadell
 Tèl: 937267188 - info@arrago.com



LLEONDA

- Espais excavats patrimoni
- o pendents d'excavar
- Ferme de l'interveid arqueològic



0 2,5 5m
ESCALA GRÀFICA

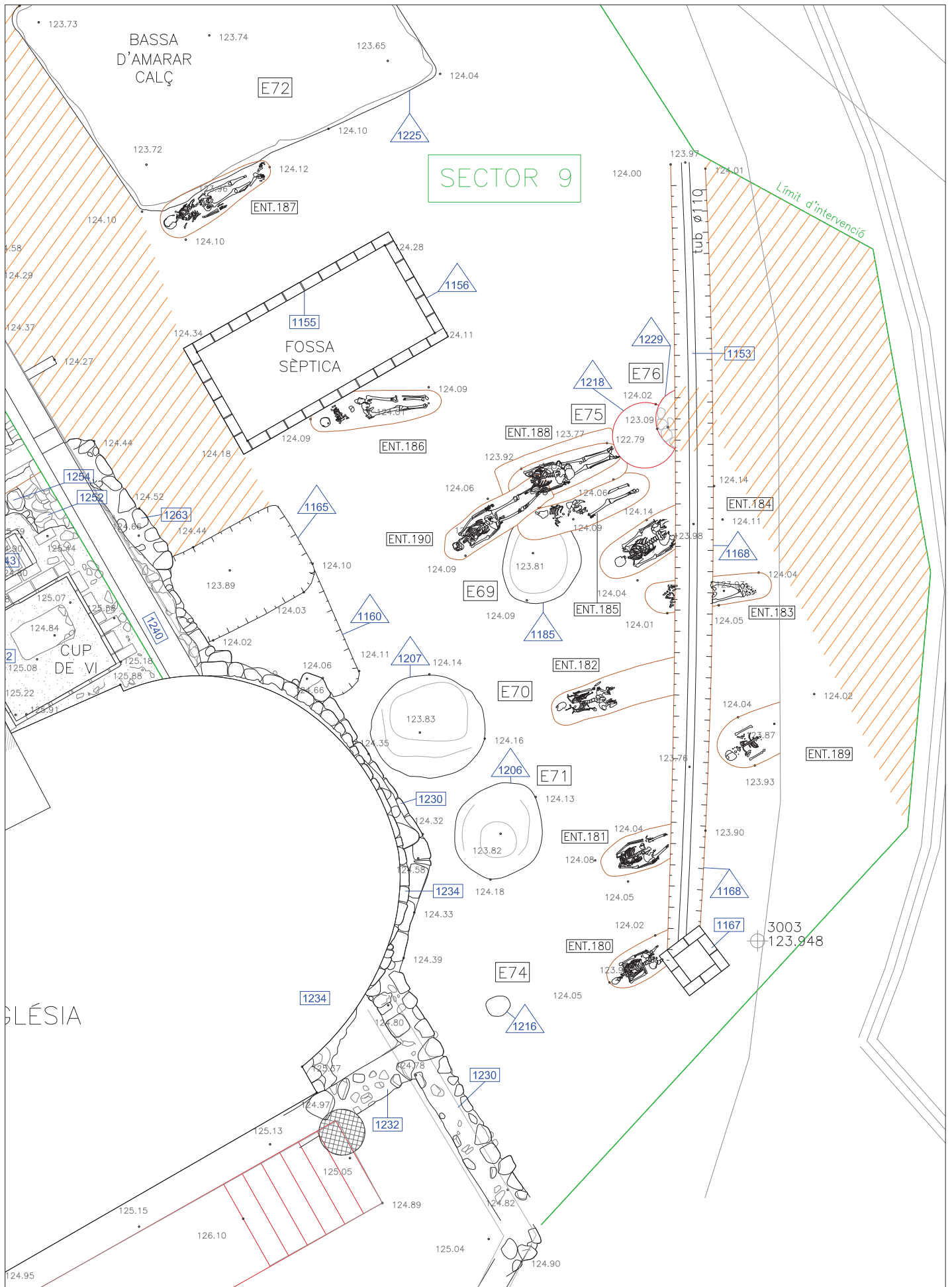
PROJECTE
INTERVENCIÓ ARQUEOLÒGICA A
SANT PAU DE RIU-SEC
(Sabadell, Valles Occ.)
2010 i 2011

SECTOR	ESCALA
SECTOR 9 i 10	1 / 100
N. PLANO	DATA
6	Juliol 2012

CONCEPTE
TOPOGRAFIA GENERAL DE LES
RESTES ARQUEOLÒGIQUES
EXCAVADES

ARRAGO S.L.
ARQUEOLÒGIA I PATRIMONI

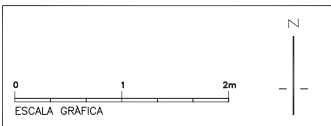
C/ SANT CUGAT, 76. Brixos
08201 Sabadell
Tel: 337207130 - info@arrago.com



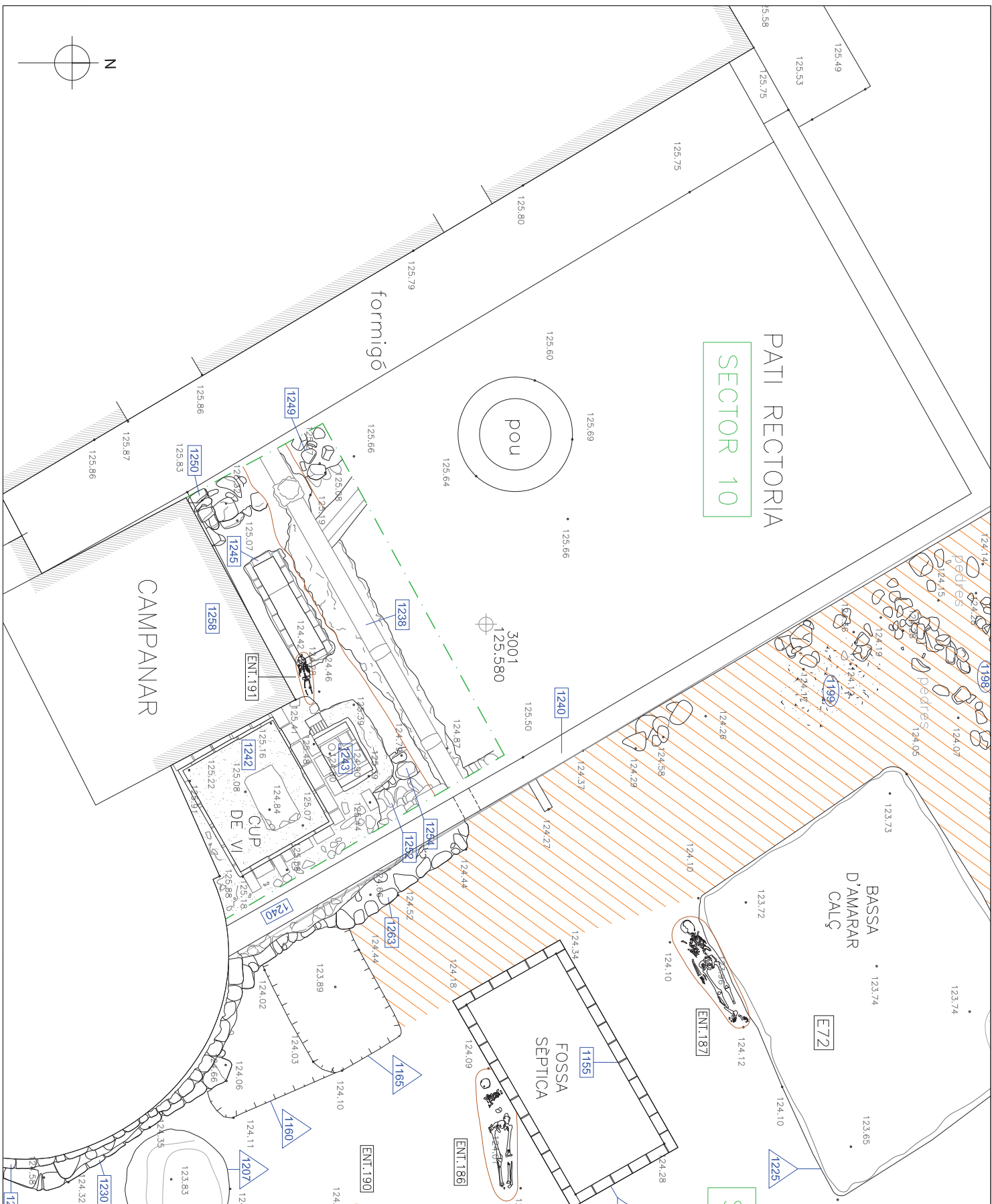
PROJECTE
**INTERVENCIÓ ARQUEOLÒGICA A
 SANT PAU DE RIU-SEC**
 (Sabadell, Vallès Occ.)
 2010 i 2011

CONCEPTE
 TOPOGRAFIA DETALL
 SECTOR 9 - ZONA DE
 CEMENTIRI MEDIEVAL

SECTOR SECTOR - 9	ESCALA 1/50
N. PLÀNOL 7	DATA Juliol 2012



ARRAGO S.L.
 ARQUEOLOGIA I PATRIMONI
 C/ SANT CUGAT, 76. Baixos 08201 Sabadell
 Telf: 937267108 - 656579332
 info@arragost.com



LEGENDA

	Espais pendents d'excavació
	Perimetre d'intervenció arqueològica

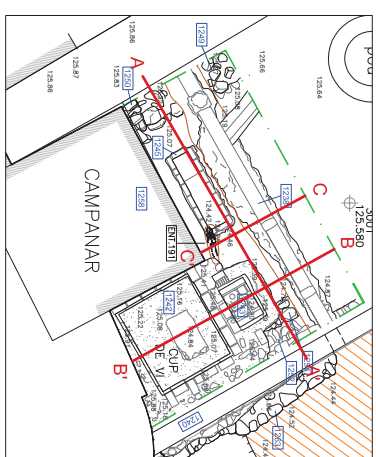
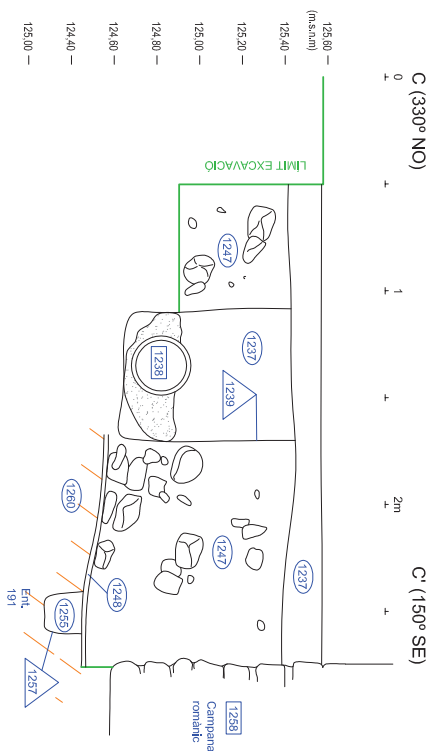
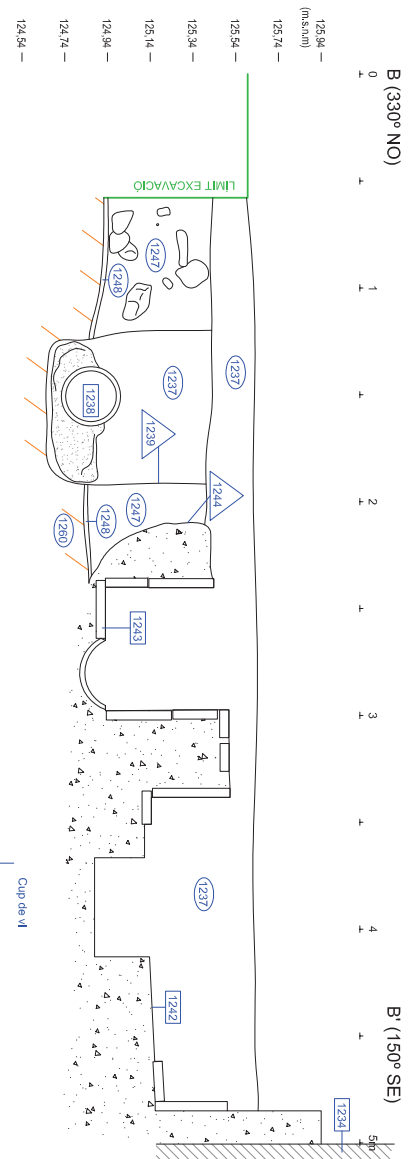
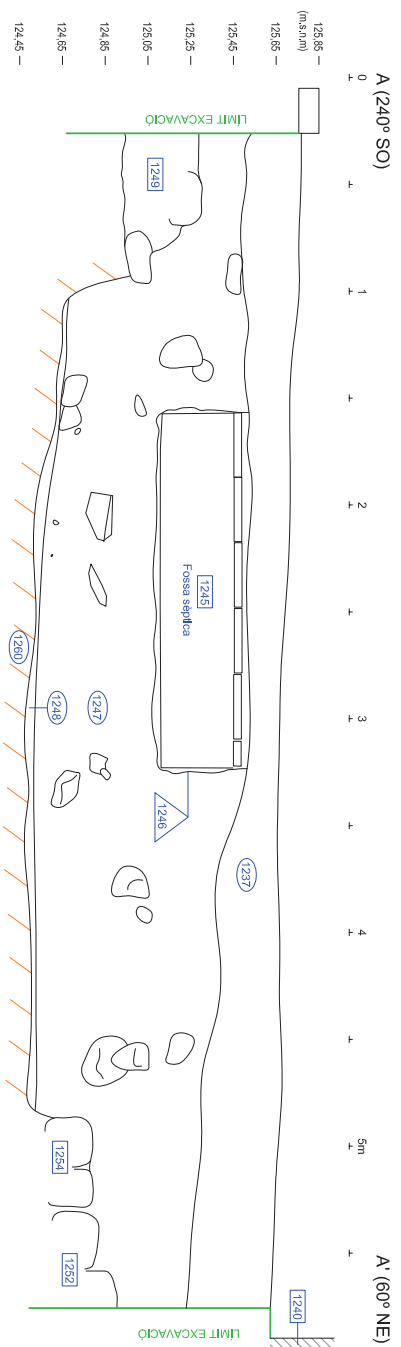


PROJEUTE
**INTERVENCIÓ ARQUEOLÒGICA A
 SANT PAU DE RIU-SEC**
 (Sabadell, Vallès Occ.)
 2010 I 2011

SECTOR	ESCALA
SECTOR - 10	1 / 50
N. PLANO	DATA
8	Juliol 2012

CONCEPTE
 TOPOGRAFIA DETALL
 SECTOR 10 - PATI RECTORIA

ARRAGO S.L.
 ARQUEOLOGIA I PATRIMONI
 C/ SANT CUGAT, 76. Baixes
 08201 Sabadell
 Tel: 337287180 - info@arrago.es.com



LEGENDA

Espais no exhaustiuts arqueològicament



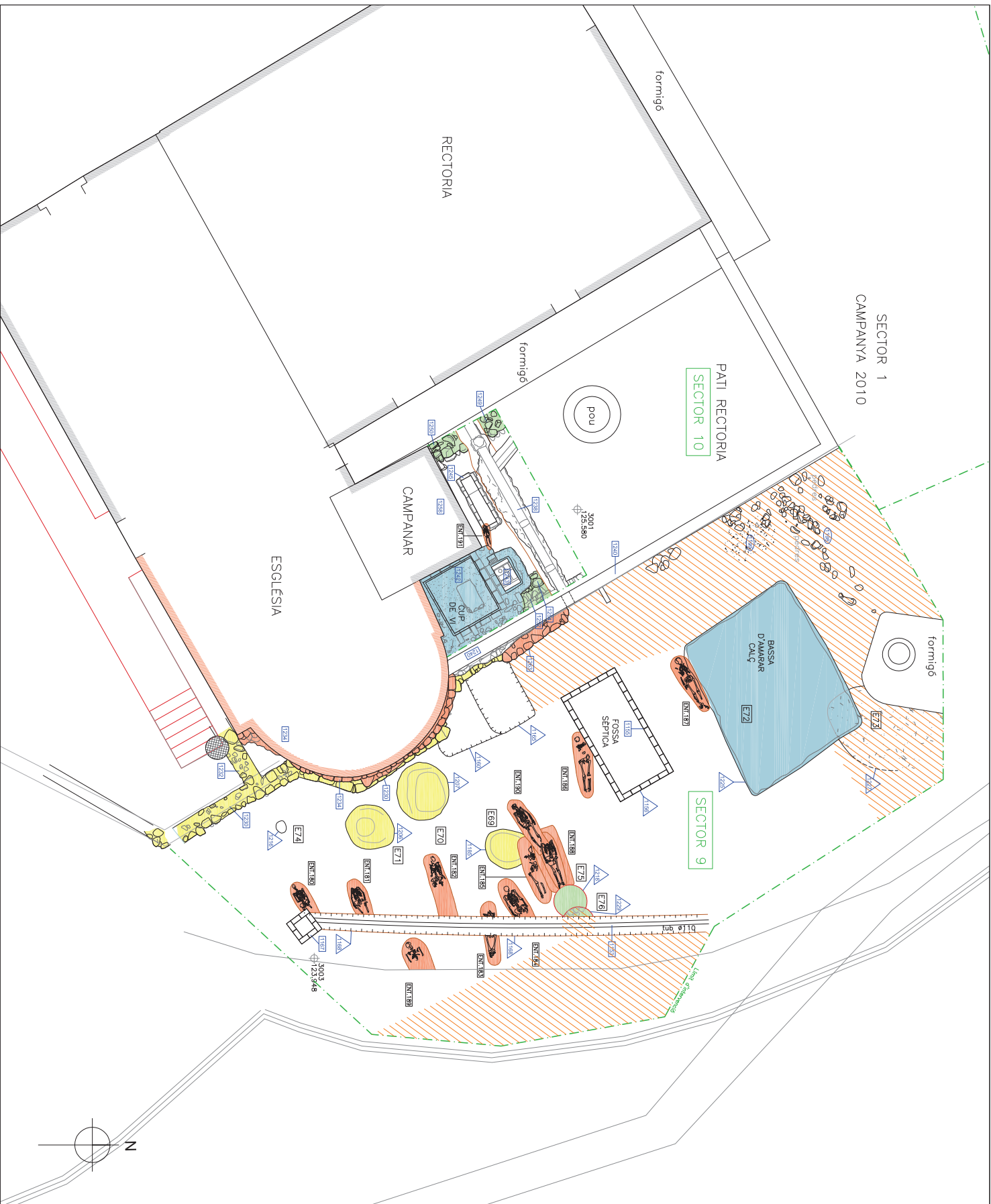
PROJECTE
INTERVENCIÓ ARQUEOLÒGICA A
SANT PAU DE RIU-SEC
 (Sabadell, Valles Occ.)
 2010 i 2011

SECTOR	ESCALA
SECTOR 10	1/75
N. PLANOL	DATA
9	Juliol 2012

CONCEPTE
 SECCIONS GENERALS DEL
 SECTOR 10
 A - A', B - B' i C - C'

ARRAGO S.L.
ARQUEOLOGIA I PATRIMONI

C/ SANT Cugat, 76. Sabadell
 08201 Sabadell (Valles Occ.)
 Telf: 932767108 - info@arragoel.com



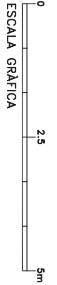
SECTOR 1
CAMPANYA 2010

PATI RECTORIA
SECTOR 10

SECTOR 9

LEGENDA

	Perímetre d'intervecció arqueològica
	Època romana
	Època medieval (s. XI - XIII)
	Època baixmedieval (s. XIII - XIV - XV)
	Època moderna (s. XVI - XVIII)
	Època contemporània (s. XIX - XX)



PROJECTE
**INTERVENCIÓ ARQUEOLÒGICA A
SANT PAU DE RIU-SEC**
(Sabadell, Valles Occ.)
2010 i 2011

SECTOR	ESCALA
SECTOR 9 i 10	1 / 100
N. PLANEJ.	DATA
10	Juliol 2012

CONCEPTE
TOPOGRAFIA GENERAL DELS
SECTORS 9 I 10 PER FASES
CRONOLÒGIQUES

ARRAGO S.L.
ARQUEOLOGIA I PATRIMONI

C/ SANT CUGAT, 76. Baixos
08201 Sabadell
Tel: 39287188 - info@arrago.sl.com



LEGENDA

- Espais excavats patrimonialment
- o pendents d'excavar-se
- Fermetures d'intervenció arqueològica



ESCALA GRÀFICA

PROJECCIO

INTERVENCIÓ ARQUEOLÒGICA A SANT PAU DE RIÜ-SEC
(Sabadell, Valles Occ.)
Juny 2011

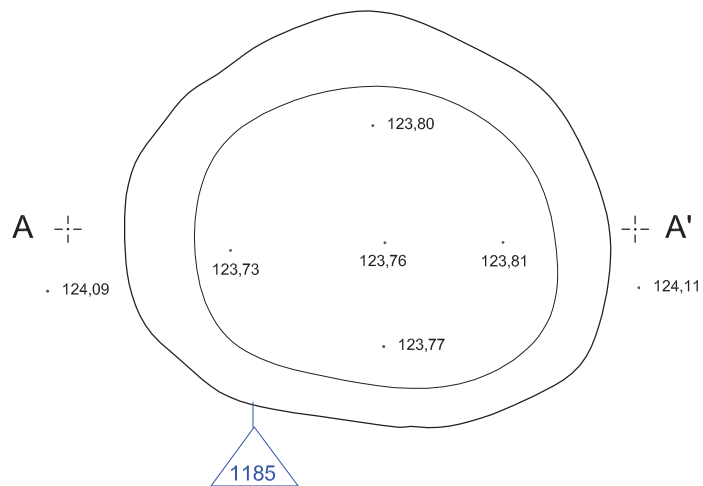
SECTOR	ESCALA
SECTOR 1, 9110	1 / 150
N. PLANO	DATA
11	Juliol 2012

CONCEPTE

TOPOGRAFIA GENERAL DE LES RESTES ARQUEOLÒGIQUES DEL JACIMENT DE SANT PAU DE RIÜ-SEC

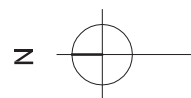

ARRAGO S.L.
ARQUEOLOGIA I PATRIMONI

C/ SANT CUGAT, 76. Baixes
08201 Sabadell
Tel: 372267180 - info@arrago.com



A (Nord)

A' (Sud)



INTERVENCIÓ ARQUEOLÒGICA

SANT PAU DE RIU-SEC
Sabadell (Vallès Occ.)
Juny 2011

Sector 9

E69

Fossa - cubeta

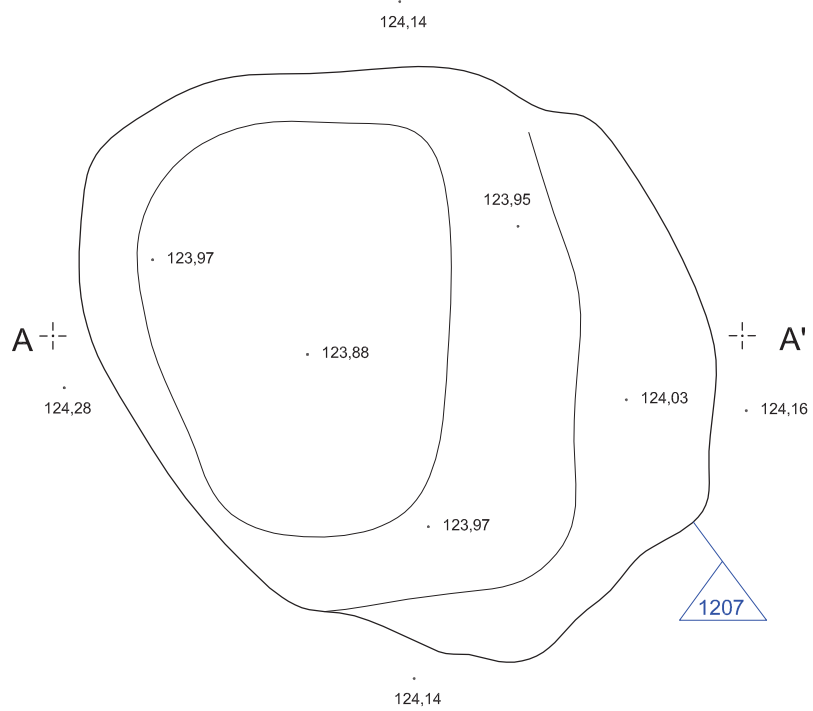
CRONOLÒGIA

Època romana

Planta i secció A - A'



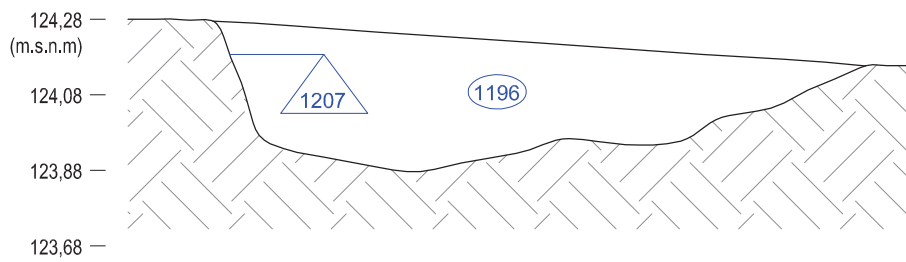
ARRAGO S.L.
ARQUEOLOGIA I PATRIMONI



B (50° NE)

B' (230° SO)

0 ± 1 ± 2m ±



INTERVENCIÓ ARQUEOLÒGICA

SANT PAU DE RIU-SEC
Sabadell (Vallès Occ.)
Juny 2011

Sector 9

E 70

Fossa - cubeta
tipus encaix dòlia

CRONOLOGIA

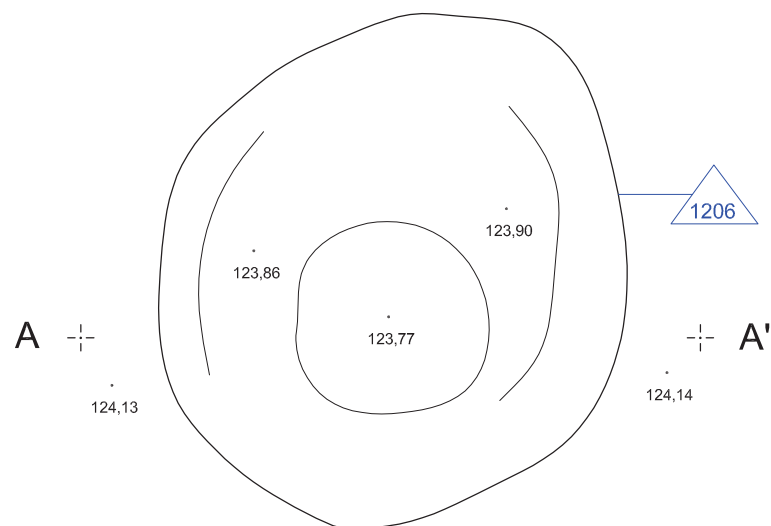
Època romana

REALITZACIÓ



ARRAGO S.L.
ARQUEOLOGIA I PATRIMONI

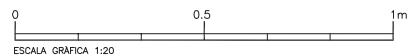
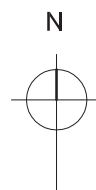
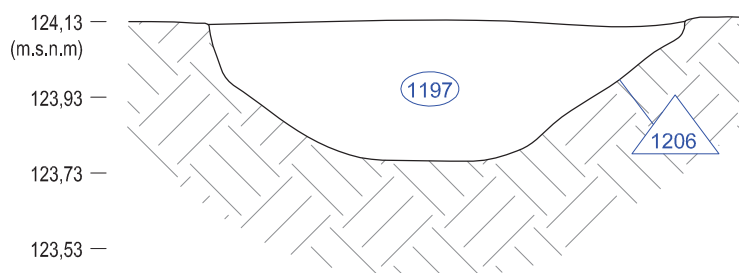
Planta i secció A - A'



A (Oest)

A' (Est)

0 ± 1m ±



INTERVENCIÓ ARQUEOLÒGICA

SANT PAU DE RIU-SEC
Sabadell (Vallès Occ.)
Juny 2011

Sector 9

E 71

Fossa - cubeta

CRONOLOGIA

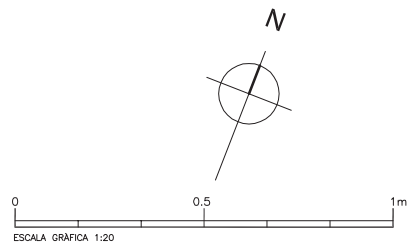
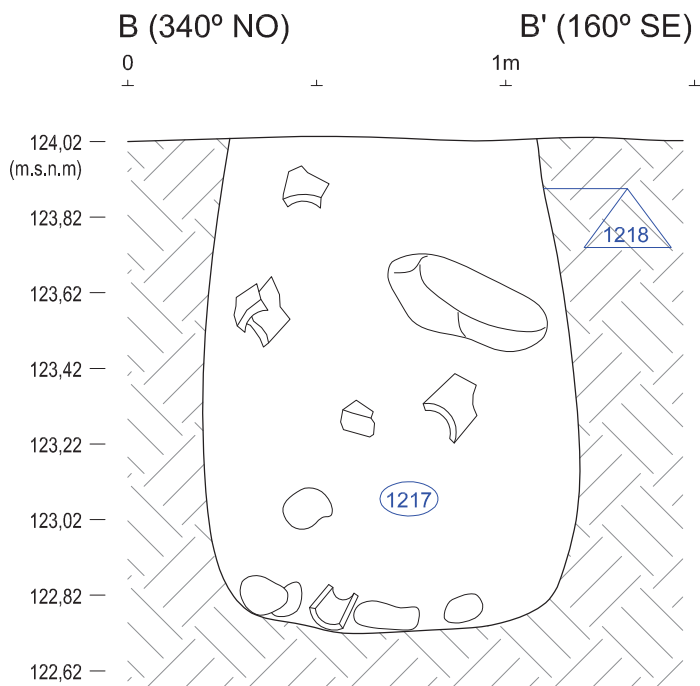
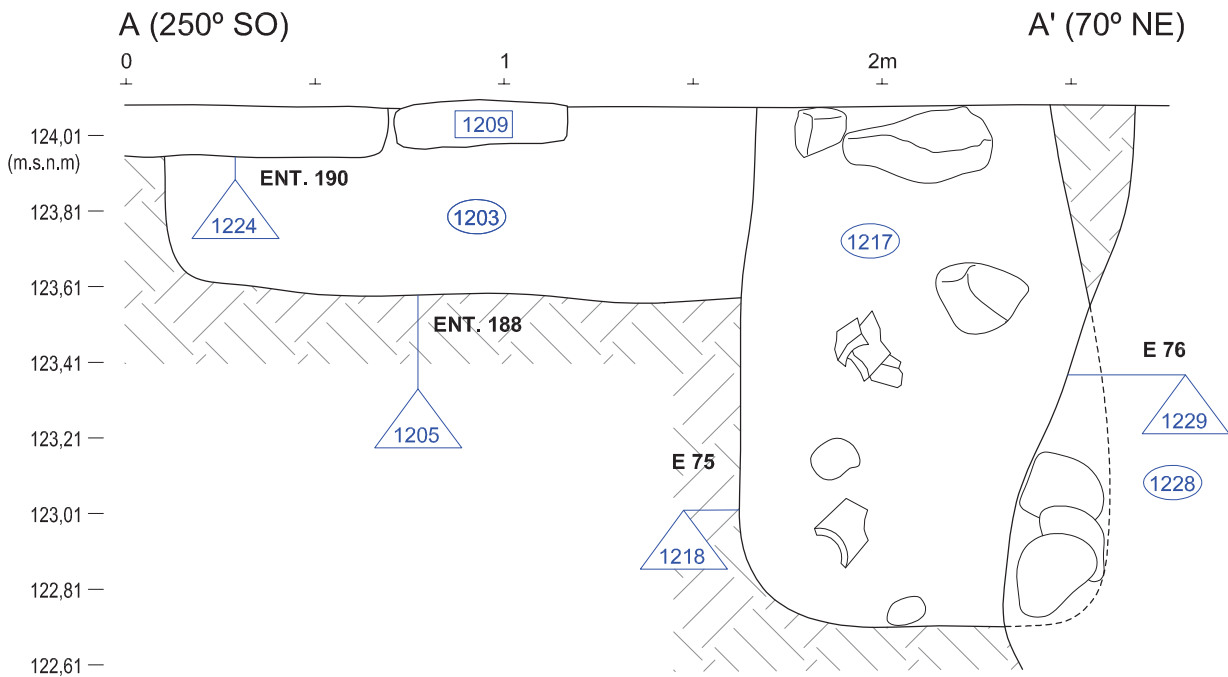
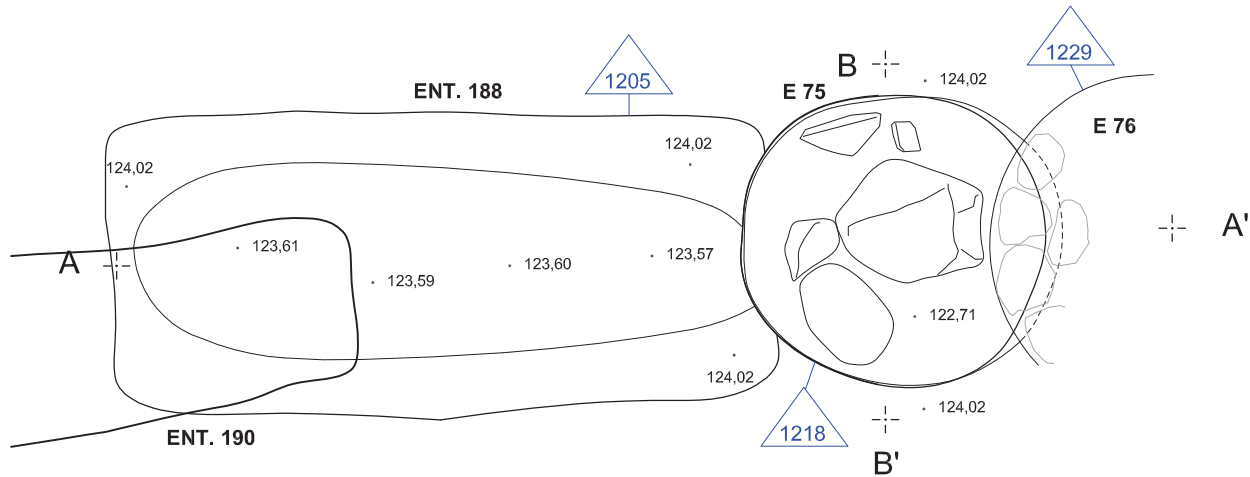
Època romana

REALITZACIÓ



ARRAGO S.L.
ARQUEOLOGIA I PATRIMONI

Planta i secció A - A'



INTERVENCIÓ ARQUEOLÒGICA

SANT PAU DE RIU-SEC
Sabadell (Vallès Occ.)
Juny 2011

Sector 9

E 75

Sitja

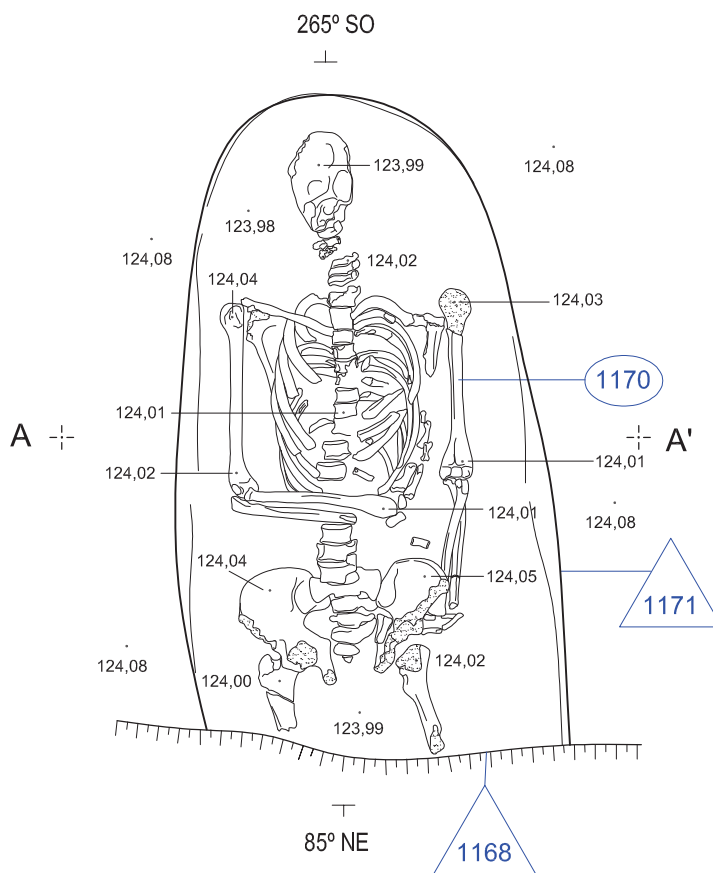
CRONOLOGIA
s. XIII

REALITZACIÓ



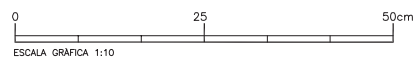
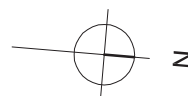
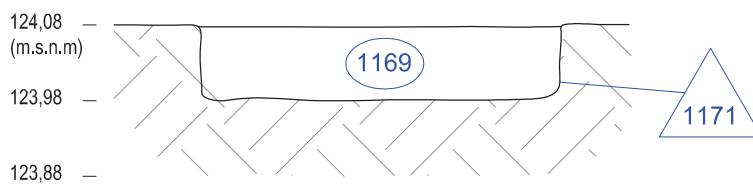
ARRAGO S.L.
ARQUEOLOGIA I PATRIMONI

Planta i seccions A - A' i B - B'



A (175° SE)
0

A' (355° NO)
50cm



INTERVENCIÓ ARQUEOLÒGICA

SANT PAU DE RIU-SEC
Sabadell (Vallès Occ.)
Juny 2011

Sector 9

ENT. 180

Enterrament

CRONOLOGIA

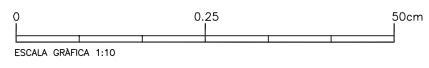
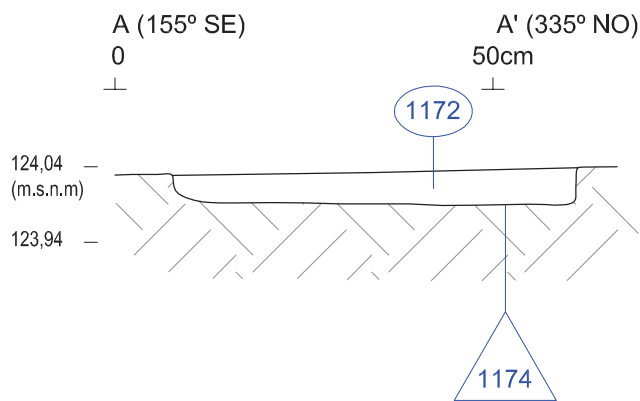
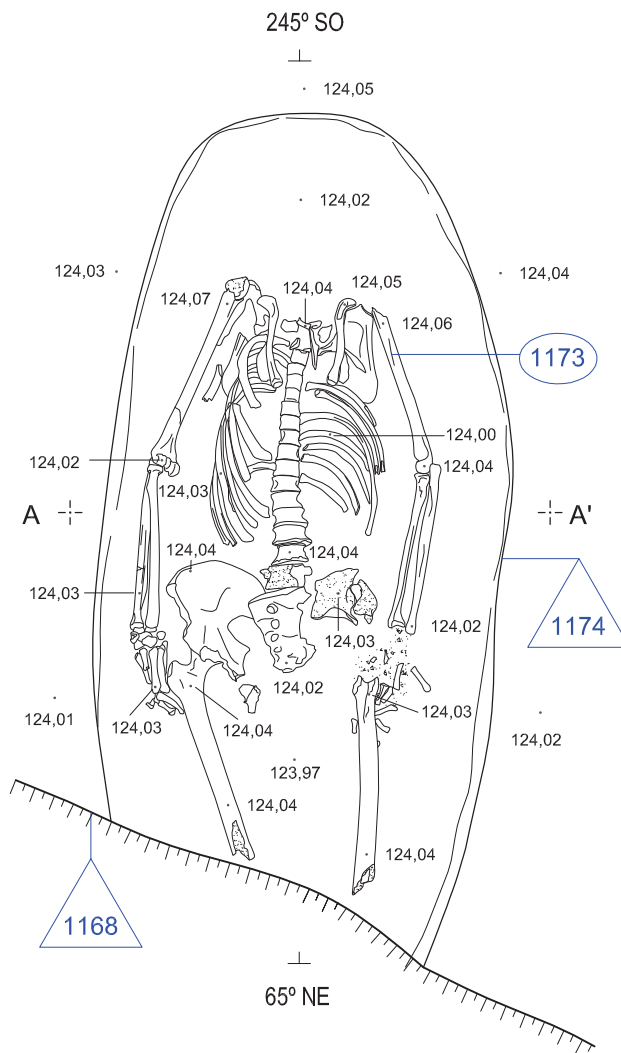
s. XI - XIII


REALITZACIÓ

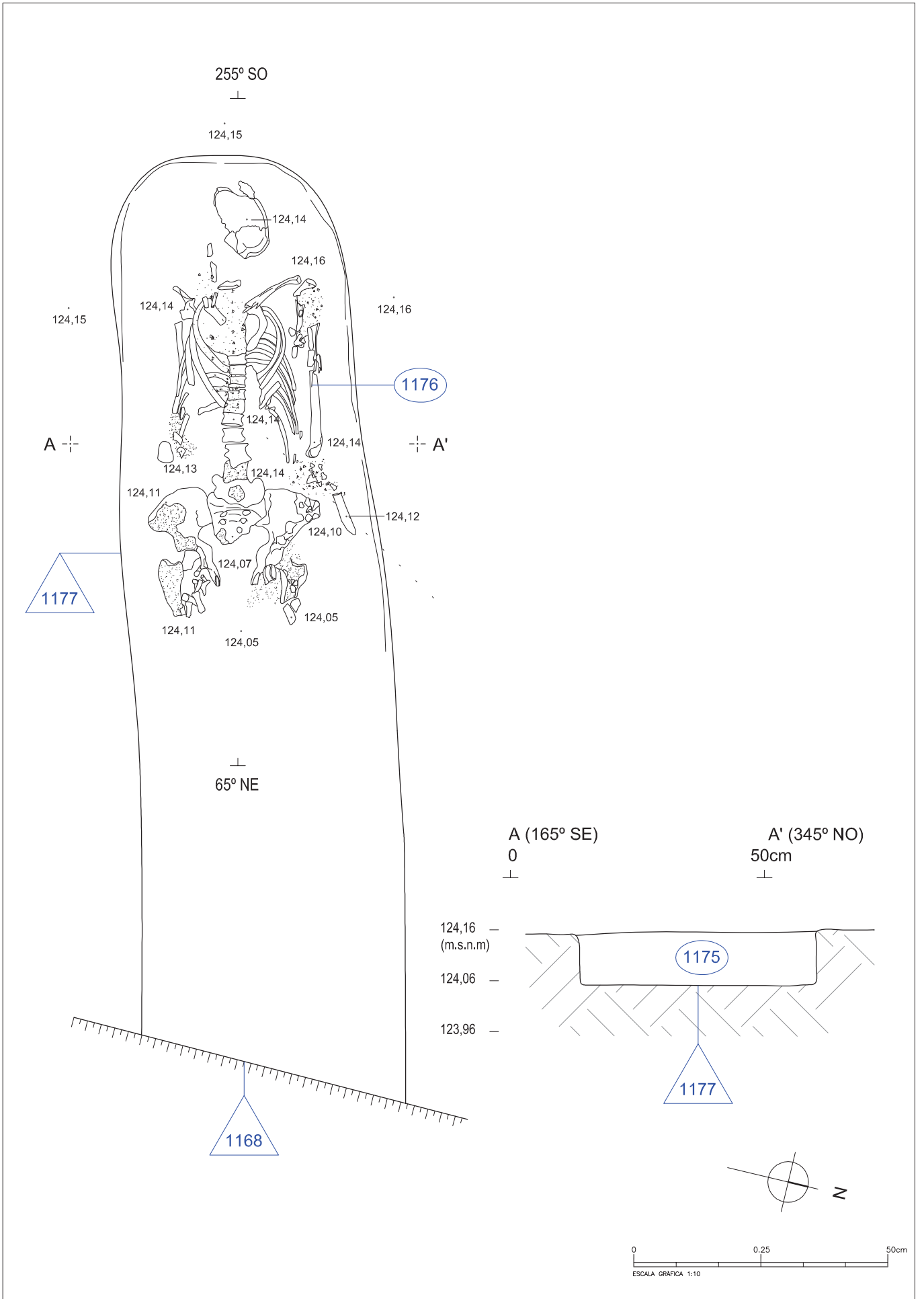


ARRAGO S.L.
ARQUEOLOGIA I PATRIMONI

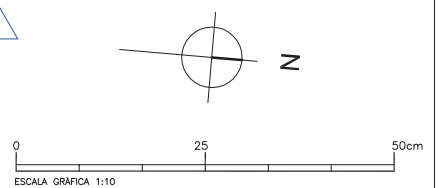
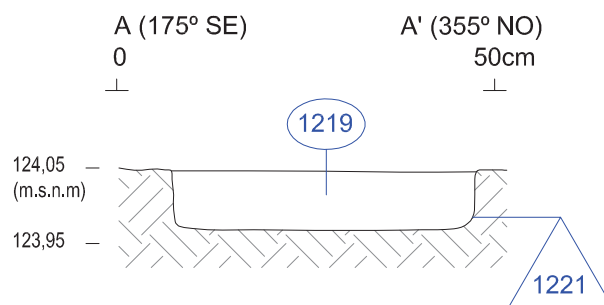
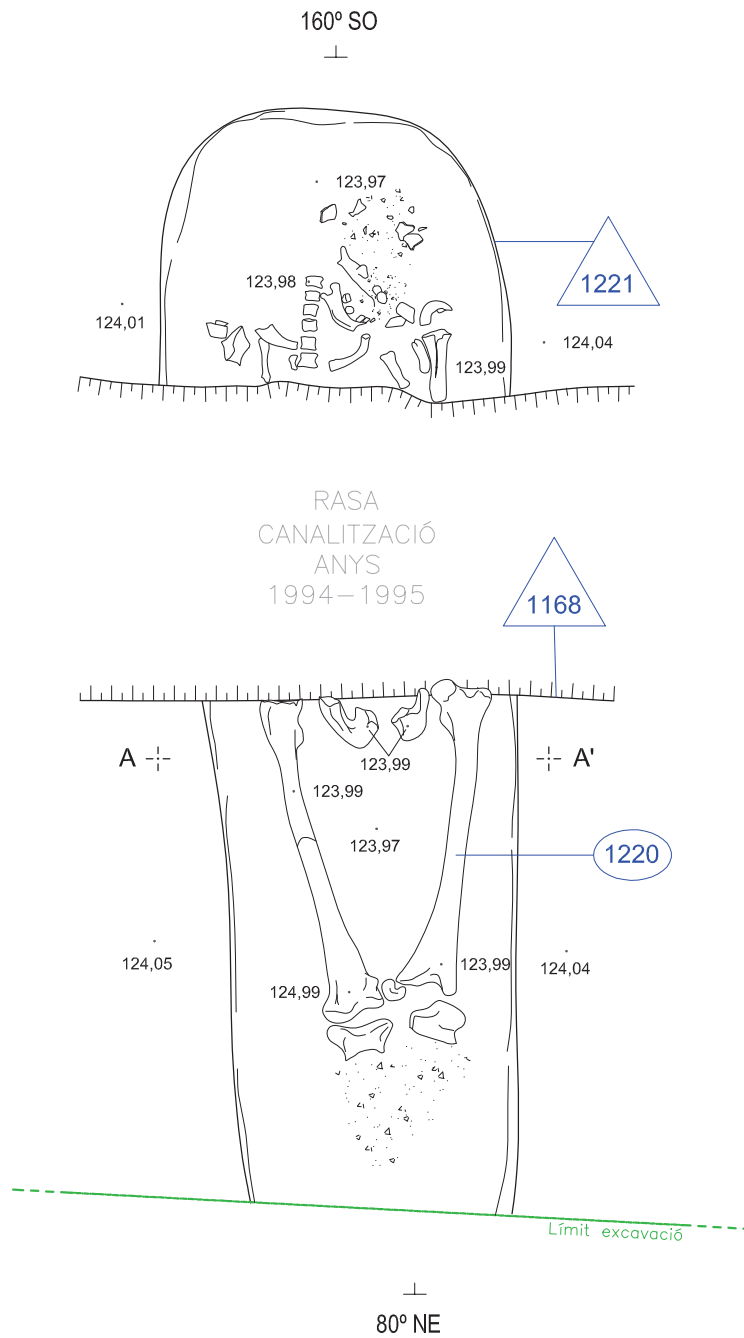
Planta i secció A - A'



INTERVENCIÓ ARQUEOLÒGICA SANT PAU DE RIU-SEC Sabadell (Vallès Occ.) Juny 2011	Sector 9	ENT. 181	Enterrament	CRONOLOGIA S. XI - XIII	REALITZACIÓ
	Planta i secció A - A'				 ARRAGO S.L. ARQUEOLOGIA I PATRIMONI



INTERVENIÓ ARQUEOLÒGICA SANT PAU DE RIU-SEC Sabadell (Vallès Occ.) Juny 2011	Sector 9	ENT. 182	Enterrament	CRONOLOGIA s. XI - XIII	REALITZACIÓ
	Planta i secció A - A'				



INTERVENCIÓ ARQUEOLÒGICA

SANT PAU DE RIU-SEC
Sabadell (Vallès Occ.)
Juny 2011

Sector 9

ENT. 183

Enterrament

CRONOLOGIA

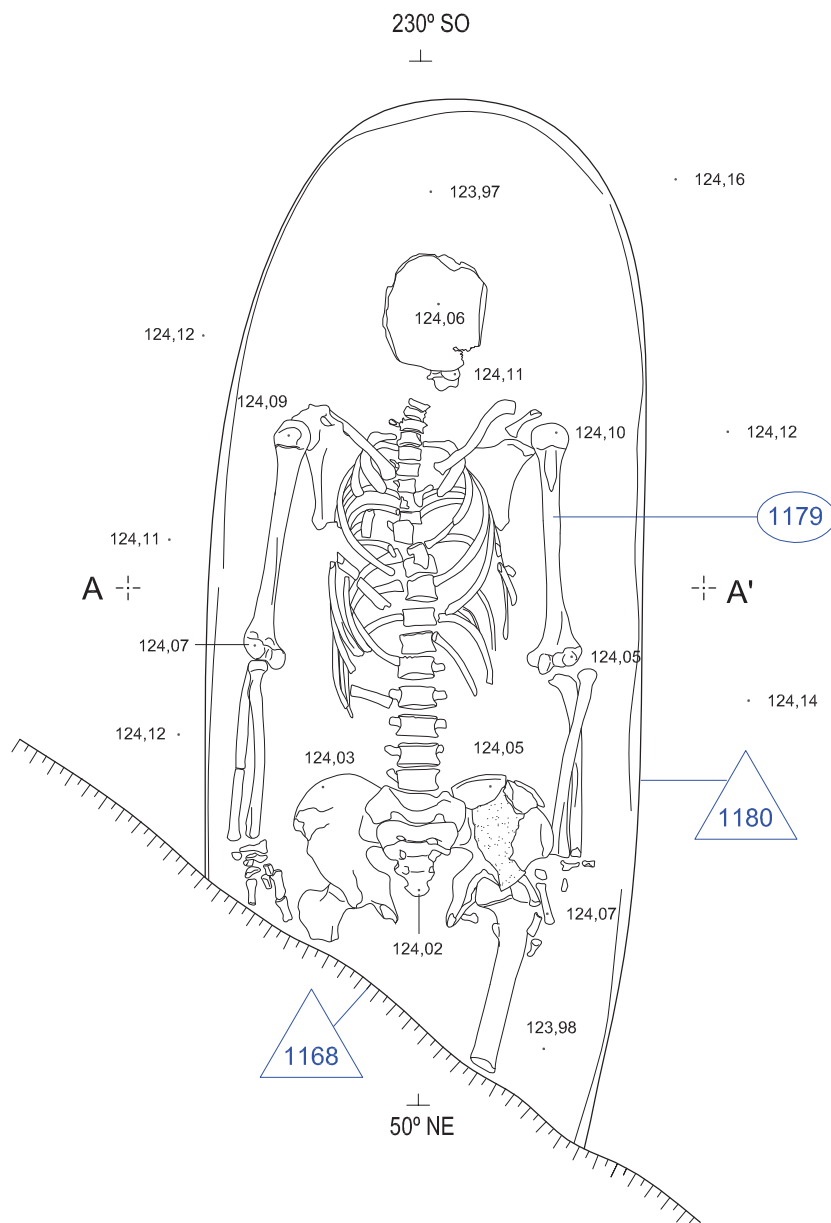
s. XI - XIII

REALITZACIÓ



ARRAGO S.L.
ARQUEOLOGIA I PATRIMONI

Planta i secció A - A'

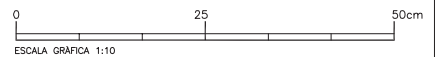
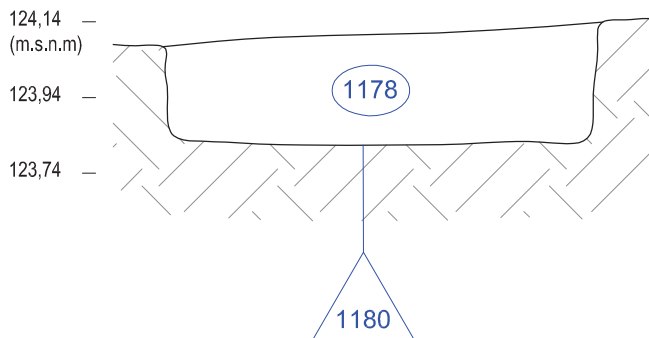


A (145° SE)

A' (325° NO)

0

50cm



INTERVENCIÓ ARQUEOLÒGICA

SANT PAU DE RIU-SEC
Sabadell (Vallès Occ.)
Juny 2011

Sector 9

ENT 184

Enterrament

CRONOLOGIA

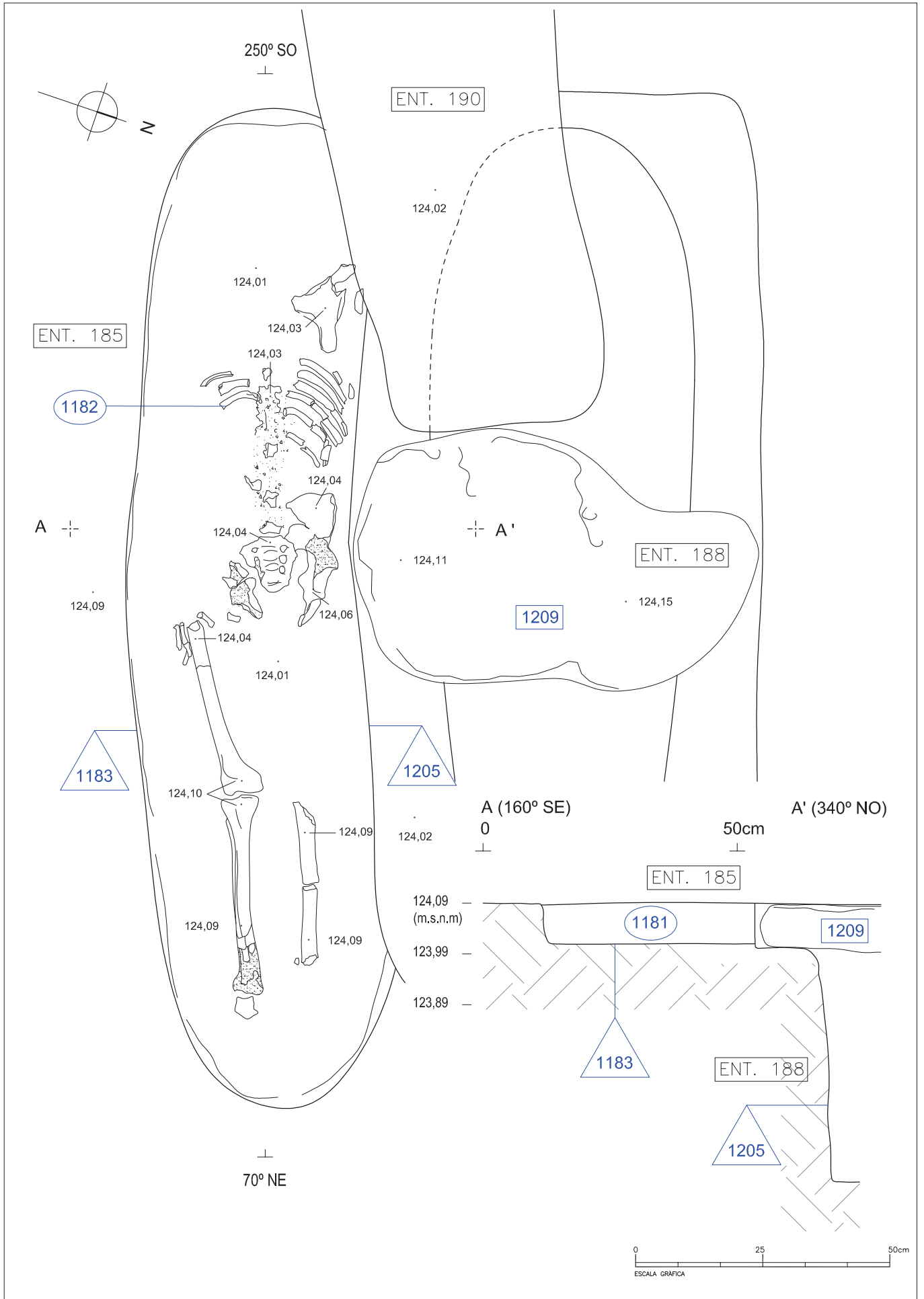
s. XI - XIII

REALITZACIÓ

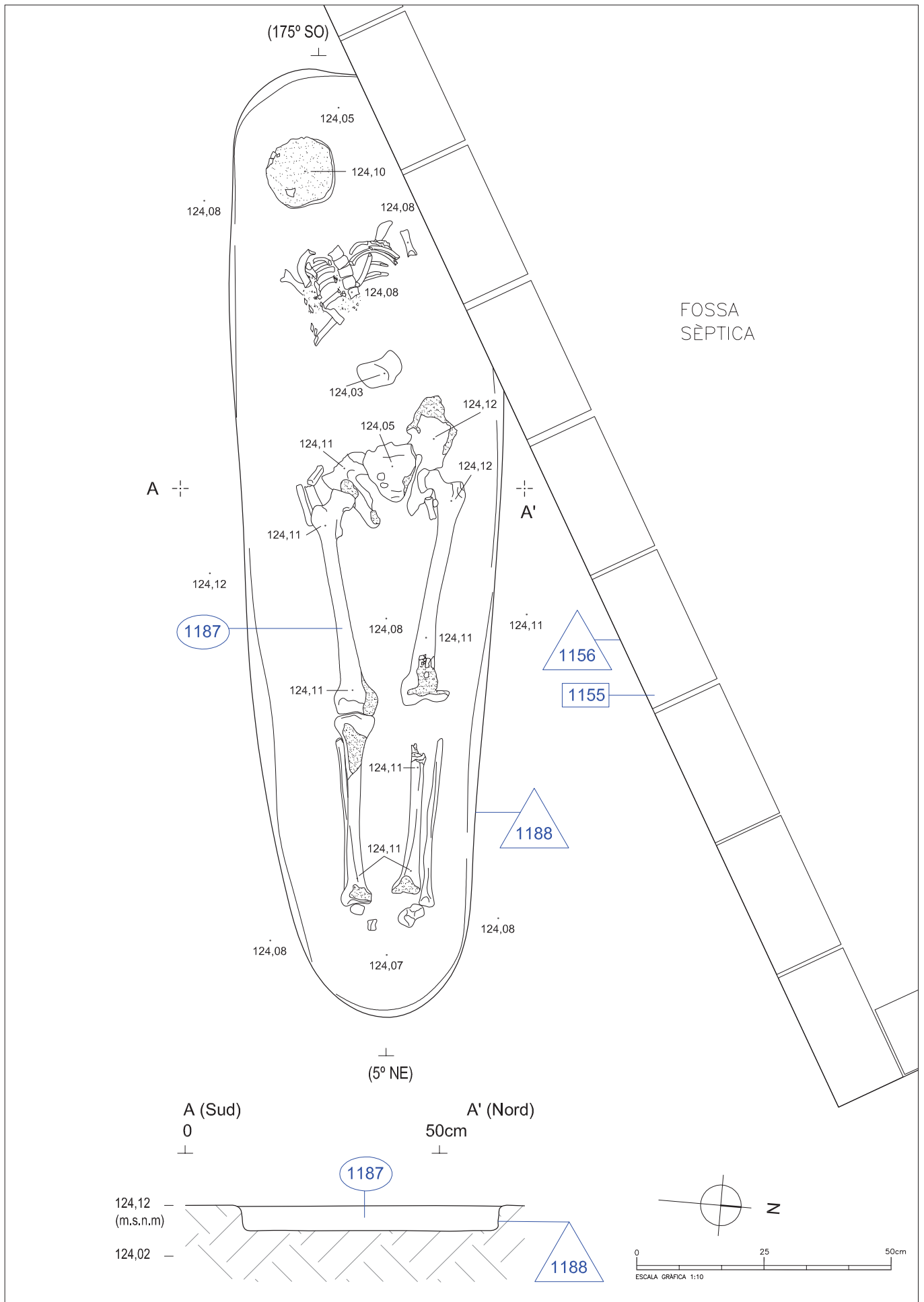



ARRAGO S.L.
ARQUEOLOGIA I PATRIMONI

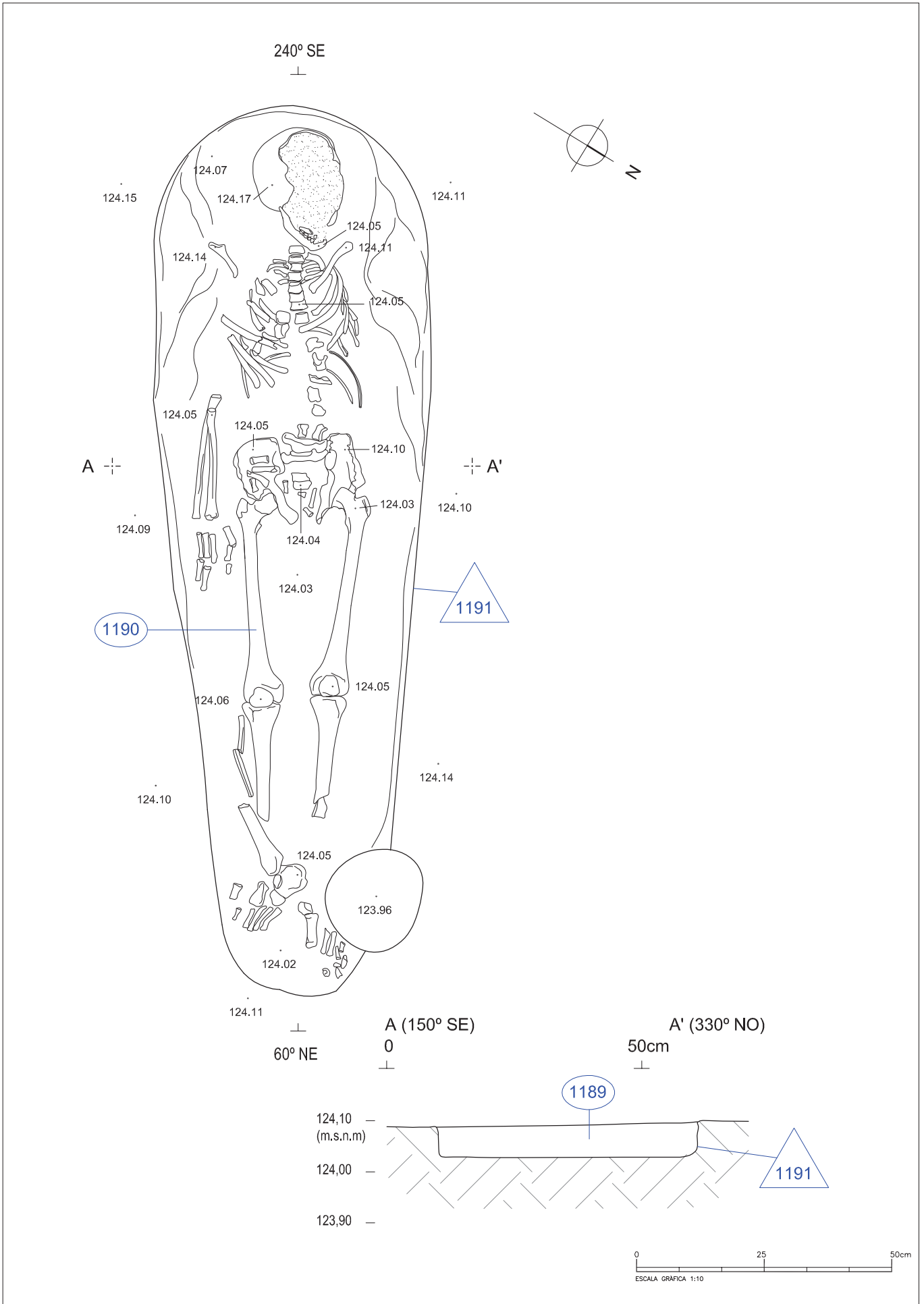
Planta i secció A - A'



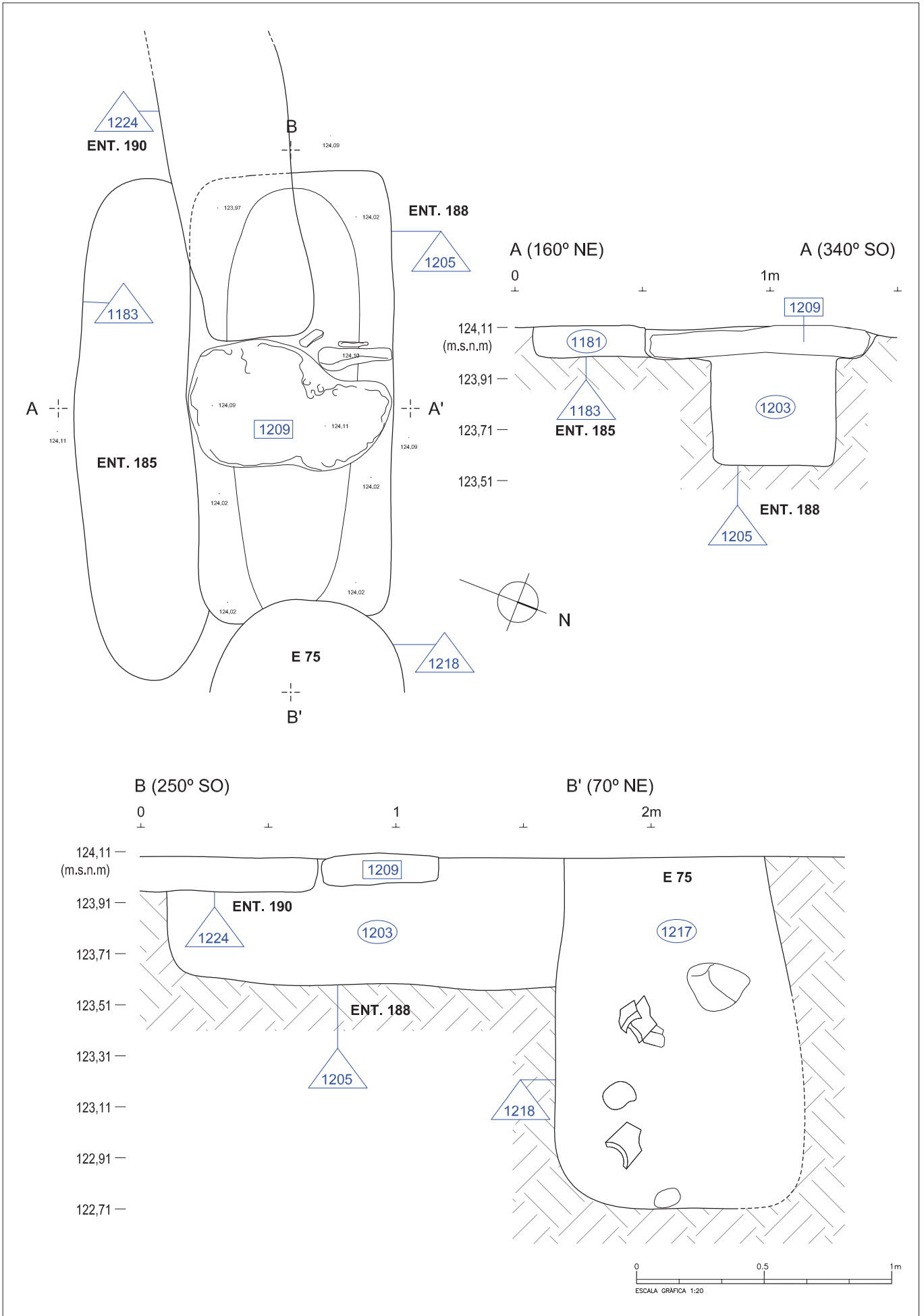
INTERVENCIÓ ARQUEOLÒGICA SANT PAU DE RIU-SEC Sabadell (Vallès Occ.) Juny 2011	Sector 9	ENT. 185	Enterrament	CRONOLOGIA s. XI - XII	REALITZACIÓ
	Planta i secció A - A'				



INTERVENCIÓ ARQUEOLÒGICA SANT PAU DE RIU-SEC Sabadell (Vallès Occ.) Juny 2011	Sector 9	ENT. 186	Enterrament	CRONOLOGIA S. XI - XIII	REALITZACIÓ
	Planta i secció A - A'				 ARRAGO S.L. ARQUEOLOGIA I PATRIMONI



INTERVENCIÓ ARQUEOLÒGICA SANT PAU DE RIU-SEC Sabadell (Vallès Occ.) Juny 2011	Sector 9	ENT. 187	Enterrament	CRONOLOGIA s. XI - XIII	REALITZACIÓ
	Planta i secció A - A'				



INTERVENCIÓ ARQUEOLÒGICA

SANT PAU DE RIU-SEC
Sabadell (Vallès Occ.)
Juny 2011

Sector 9

ENT. 188

Enterrament

CRONOLOGIA
s. XI - XII

REALITZACIÓ



ARRAGO S.L.
ARQUEOLOGIA I PATRIMONI

Planta i seccions A - A' i B - B'

250° SO



124,97

124,02

1204

123,61

123,63

123,62

123,63

123,63

123,62

1205

ENT. 188

123,62

123,62

A

123,80

123,61

123,75

123,62

123,84

A'

123,59

123,60

123,62

123,62

123,62

123,60

123,62

124,02

123,61

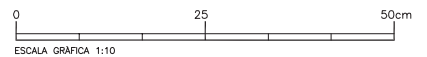
124,02

70° NE

122,71

1218

SITJA E75



ESCALA GRAFICA 1:10

INTERVENCIÓ ARQUEOLÒGICA

SANT PAU DE RIU-SEC
Sabadell (Vallès Occ.)
Juny 2011

Sector 9

ENT. 188

Enterrament

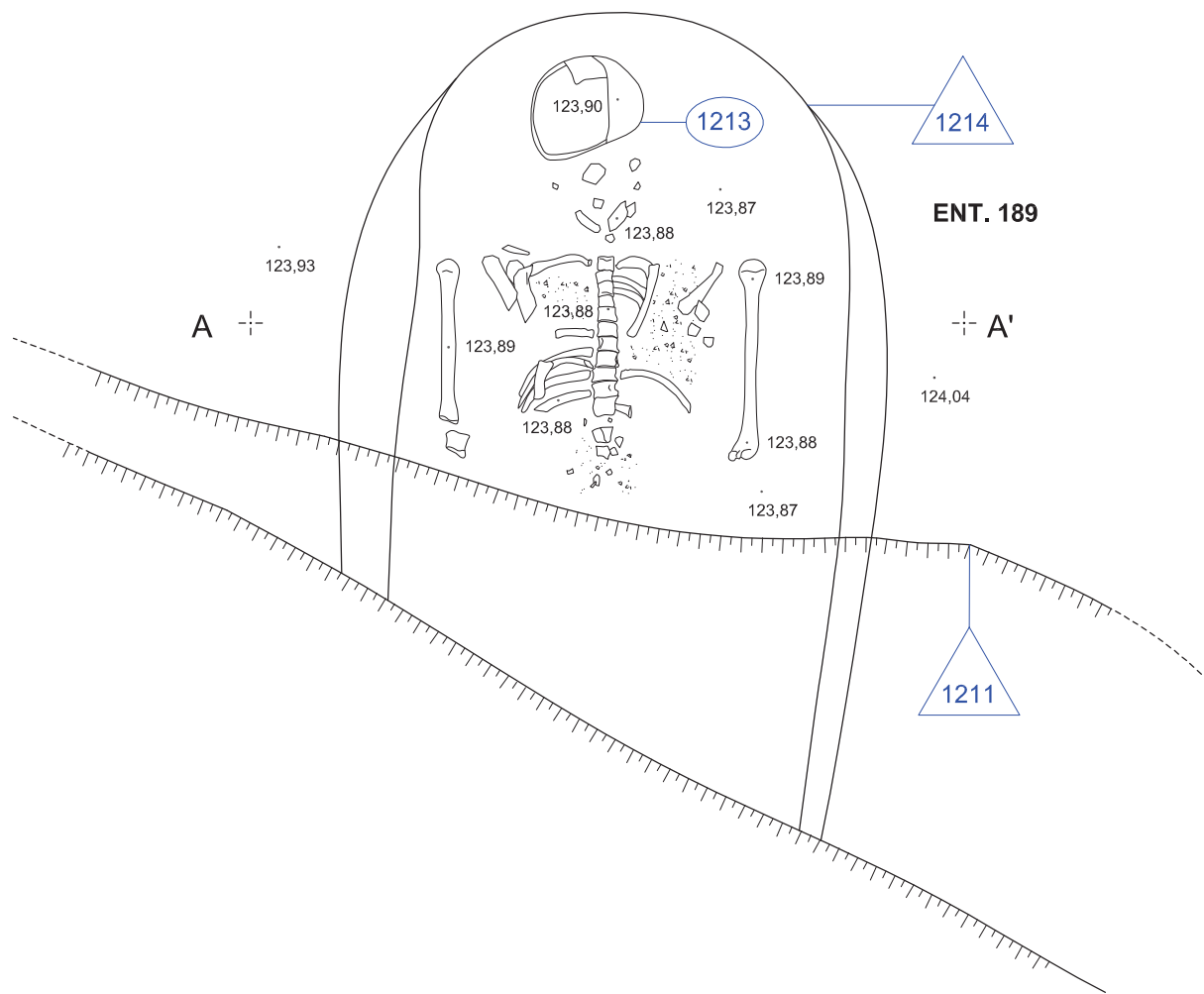
CRONOLOGIA
s. XI - XII

REALITZACIÓ



ARRAGO S.L.
ARQUEOLOGIA I PATRIMONI

Planta individu UE 1204.



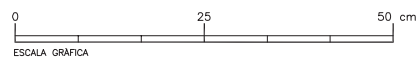
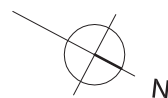
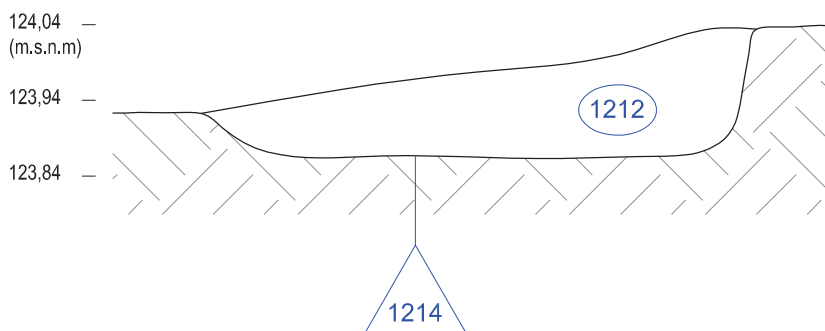
A (150° SE)

0
⊥

0.5
⊥

A' (330° NO)

1m
⊥



INTERVENCIÓ ARQUEOLÒGICA

SANT PAU DE RIU-SEC
Sabadell (Vallès Occ.)
Juny 2011

Sector 9

Ent. 189

Enterrament

CRONOLOGIA

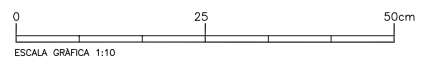
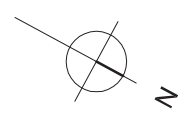
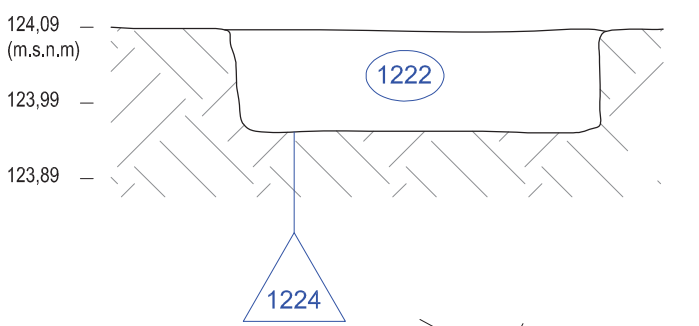
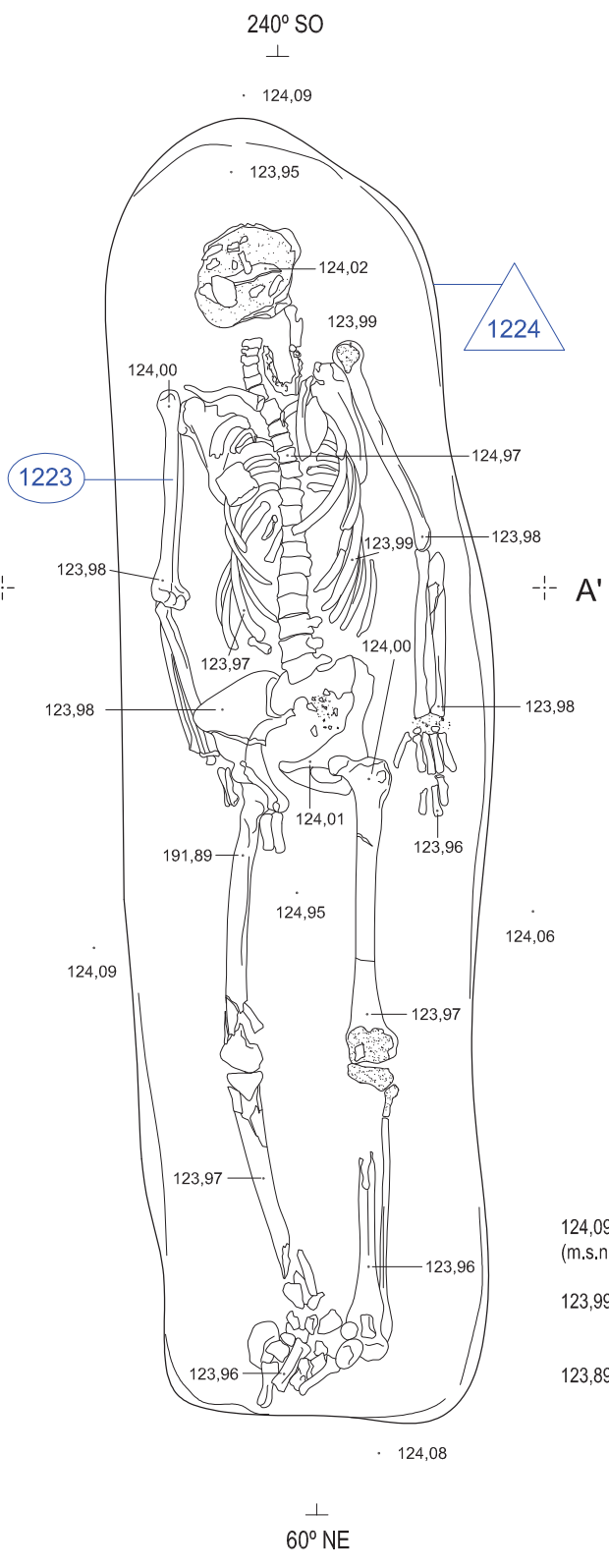
s. XI - XIII

REALITZACIÓ

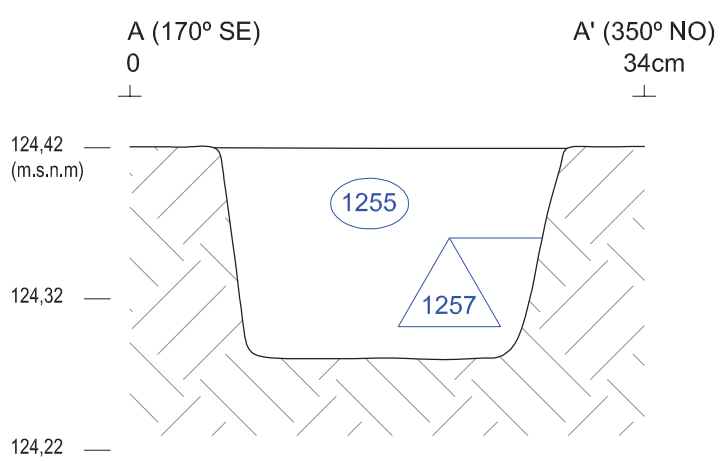
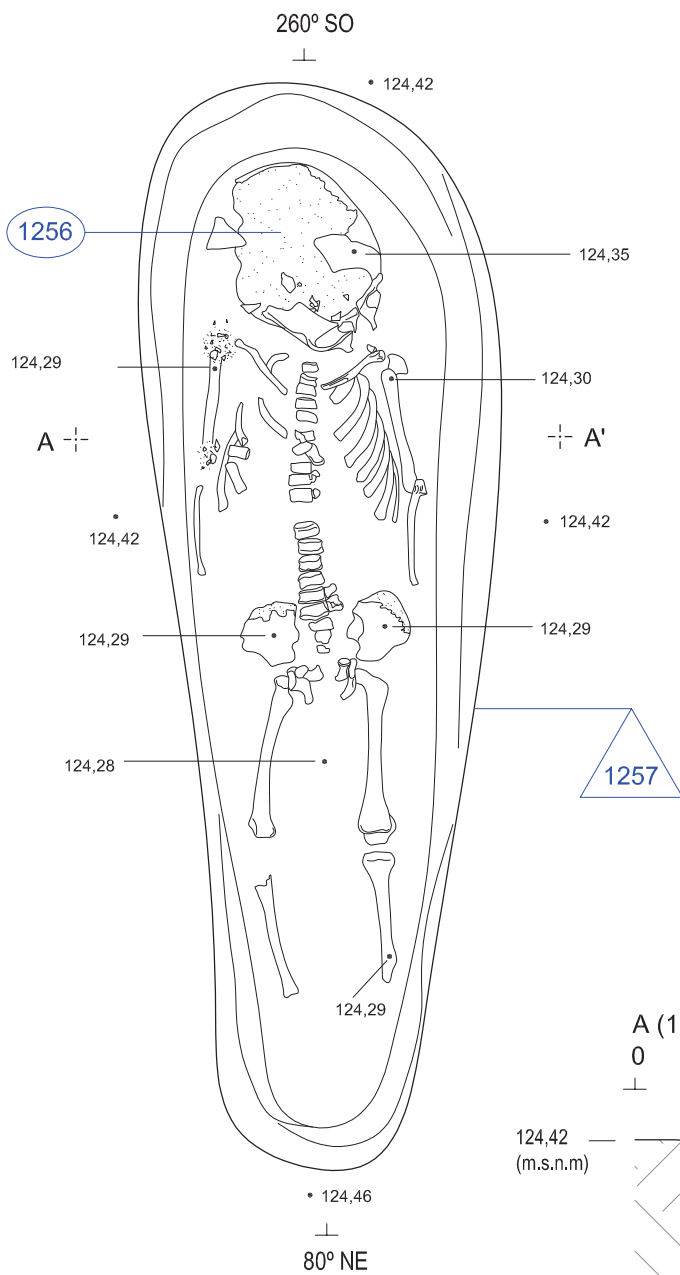


ARRAGO S.L.
ARQUEOLOGIA I PATRIMONI

Planta i secció A - A'



INTERVENCIÓ ARQUEOLÒGICA SANT PAU DE RIU-SEC Sabadell (Vallès Occ.) Juny 2011	Sector 9	ENT. 190	Enterrament	CRONOLOGIA S. XII - XIII	REALITZACIÓ
	Planta i secció A - A'				



INTERVENCIÓ ARQUEOLÒGICA SANT PAU DE RIU-SEC Sabadell (Vallès Occ.) Juny 2011	Sector 10	ENT. 191	Enterrament	CRONOLOGIA S. XI - XIII	REALITZACIÓ
	Planta i secció A - A'				



**MEMÒRIA DE LA INTERVENCIÓ
ARQUEOLÒGICA DE SANT PAU
DE RIU-SEC
(Sabadell, Vallès Occ.)**

2010 - 2011

ANNEX 3

Llistat i fitxes d'unitats
estratigràfiques (UEs)

Sabadell, juliol de 2012



c/ Sant Cugat, 76 baixos · 08201 Sabadell
Tel./Fax. 937267108 · info@arragosl.com

INTERVENCIÓ ARQUEOLÒGICA A SANT PAU DE RIU-SEC
(Sabadell, Vallès Occ.)
2010 - 2011

Llistat d'UEs

UE	Estr	Sector	Definició	Tipus	Mat	Cronologia
991		2010-1	Mur al límit NE de l'excavació, fent cantonada amb el mur UE 990.	Construcció	<input type="checkbox"/>	Època medieval
992		2010-1	Mur al límit NE de l'excavació, direcció E-W.	Construcció	<input type="checkbox"/>	Època medieval
993		2010-1	Estrat dins els murs UE 990, UE 991 i UE 992. Gran quantitat de teules.	Estrat	<input type="checkbox"/>	s. XIV
994		2010-1	Estrat al costat nord del mur UE 992.	Estrat	<input checked="" type="checkbox"/>	s. XIV
1019		2010-1	Rebliment forat de pal amb pedres falca. Retallat en sauló i en la UE 993. Al costat mur UE 991.	Estrat	<input type="checkbox"/>	Època medieval
1022		2010-1	Retall del forat de pal reblert per UE 1019.	Negativa	<input type="checkbox"/>	Època medieval
1120		2010-1	Estrat superficial del sector.	Estrat	<input type="checkbox"/>	s. XIX - XX
1121		2010-1	Estrat de rebliment del retall UE 1122.	Estrat	<input type="checkbox"/>	s. XX
1122		2010-1	Retall quadrat del paral·lamps.	Negativa	<input type="checkbox"/>	s. XX
1123		2010-1	Mur N-S al mig del sector.	Construcció	<input type="checkbox"/>	s. XIX
1124		2010-1	Rasa de fonamentació del mur UE 1123.	Negativa	<input type="checkbox"/>	s. XIX
1125		2010-1	Estructura d'una fossa sèptica adossada a la tanca del pati de la rectoria.	Construcció	<input type="checkbox"/>	s. XX
1126		2010-1	Rasa de la fossa sèptica 1125		<input type="checkbox"/>	s. XX
1127		2010-1	Mur de tanca del pati de la rectoria.		<input type="checkbox"/>	s. XIX - XX
1128		2010-1	Rasa de fonamentació del mur UE 1127.	Negativa	<input type="checkbox"/>	s. XIX - XX
1129		2010-1	Mur en "L" tallat per el mur UE 1127 al cantó sud de l'àmbit 2.	Construcció	<input type="checkbox"/>	Època moderna - contemporània
1130		2010-1	Rasa de fonamentació del mur UE 1129.	Negativa	<input type="checkbox"/>	Època moderna - contemporània
1131		2010-1	Estrat de rebliment de la rasa UE 1132 d'un mur expoliat.	Estrat	<input type="checkbox"/>	-
1132		2010-1	Rasa d'expoliació del mur UE 990. (apareix a continuació).	Negativa	<input type="checkbox"/>	-
1133		2010-1	Estrat interior superficial d'abandó de l'àmbit 1.	Estrat	<input checked="" type="checkbox"/>	s. XIV
1134		2010-1	Estrat de rebliment del forat de pal UE 1135.	Estrat	<input checked="" type="checkbox"/>	s. XII
1135		2010-1	Retall d'un forat de pal al cantó sud-oest de l'àmbit 1.	Negativa	<input type="checkbox"/>	s. XII
1136		2010-1	Estrat de pedres al costat del mur UE 1137.	Estrat	<input type="checkbox"/>	s. XIV
1137		2010-1	Mur de pedra seca al cantó sud de l'àmbit 1.	Construcció	<input type="checkbox"/>	Ante quem s. XIII
1138		2010-1	Estrat romà al costat de la rasa UE 1132.	Estrat	<input type="checkbox"/>	s. I - II dC
1139		2010-1	Estrat d'amortització de l'àmbit 2.	Estrat	<input checked="" type="checkbox"/>	s. XIII - XIV
1140		2010-1	Estrat dins l'àmbit 2. No excavat totalment.	Estrat	<input type="checkbox"/>	Ante quem s. XIII
1141		2010-1	Estrat exterior de l'àmbit 2 sota UE 1139.	Estrat	<input type="checkbox"/>	Ante quem s. XIII

UE	Estr	Sector	Definició	Tipus	Mat	Cronologia
1142		2010-1	Estrat de la banda sud del mur UE 1137.	Estrat	<input checked="" type="checkbox"/>	s. XIII - XIV
1143		2010-1	Aparedat en el mur UE 1144.	Construcció	<input type="checkbox"/>	Ante quem s. XIII
1144		2010-1	Mur est àmbit 2. Lliga amb UE1146, 1145 formant el mur perimetral de l'àmbit.	Construcció	<input type="checkbox"/>	Ante quem s. XIII
1145		2010-1	Mur nord àmbit 2. Lliga amb UE1146, 1144 i 1143 formant el mur perimetral de l'àmbit.	Construcció	<input type="checkbox"/>	Ante quem s. XIII
1146		2010-1	Mur oest àmbit 2. Lliga amb UE1145, 1144 i 1143 formant el mur perimetral de l'àmbit.	Construcció	<input type="checkbox"/>	Ante quem s. XIII
1147		2010-1	Alineació de pedres tocant a UE 1146 i davant vorera (possible mur) al cantó sudoest de l'àmbit 2.		<input type="checkbox"/>	Ante quem s. XIII
1148		2010-1	Estrat sota UE 1133 de l'àmbit 1 damunt el natural.	Estrat	<input checked="" type="checkbox"/>	s. XII - XIII
1149		2011-9	Estrat superficial del sector 9.		<input checked="" type="checkbox"/>	Època contemporània
1150	E71	2011-9	Estrat de rebliment de la fossa - cubeta E71	Estrat	<input checked="" type="checkbox"/>	Romà imperial (s. I - II d.C)
1151		2011-9	Estrat de rebliment de la rasa de PVC.	Estrat	<input type="checkbox"/>	Època contemporània
1152		2011-9	Tub de PVC.	Construcció	<input type="checkbox"/>	Època contemporània (1993 - 1994)
1153		2011-9	Negativa de la rasa de PVC	Negativa	<input type="checkbox"/>	Època contemporània
1154		2011-9	Rebliment de la fossa sèptica UE 1155.	Estrat	<input type="checkbox"/>	Època contemporània
1155		2011-9	Estructura de totxos de la fossa sèptica.	Construcció	<input type="checkbox"/>	Època contemporània
1156		2011-9	Negativa de la fossa sèptica	Negativa	<input type="checkbox"/>	Època contemporània
1157		2011-9	Estructura del tub d'uralita.	Construcció	<input type="checkbox"/>	Època contemporània
1158		2011-9	Negativa de la rasa del tub d'uralita	Negativa	<input type="checkbox"/>	Època contemporània
1159		2011-9	Embornal-arqueta al costat nord de l'absis.	Construcció	<input type="checkbox"/>	Època contemporània
1160		2011-9	Negativa embornal-arqueta	Negativa	<input type="checkbox"/>	Època contemporània
1161		2011-9	Rebliment de la rasa del tub negre embornal-arqueta.	Estrat	<input checked="" type="checkbox"/>	Època contemporània
1162		2011-9	Tub negre de l'embornal-arqueta 1159.	Construcció	<input type="checkbox"/>	Època contemporània
1163		2011-9	Negativa tub negre	Negativa	<input type="checkbox"/>	Època contemporània
1164		2011-9	Rebliment gran rasa rectangular	Estrat	<input type="checkbox"/>	Època contemporània
1165		2011-9	Negativa d'una rasa rectangular	Negativa	<input type="checkbox"/>	Època contemporània
1166		2011-9	Estrat de rebliment del registre del tub de PVC 1152	Estrat	<input type="checkbox"/>	Època contemporània
1167		2011-9	Estructura de totxos del registre del tub de PVC 1152.	Construcció	<input type="checkbox"/>	Època contemporània
1168		2011-9	Negativa registre del tub de PVC 1152.	Negativa	<input type="checkbox"/>	Època contemporània
1169	Ent. 180	2011-9	Rebliment de la fossa d'enterrament 180.	Estrat	<input type="checkbox"/>	s. XI - XIII
1170	Ent. 180	2011-9	Esquelet Ent.180	Esquelet	<input type="checkbox"/>	s. XI - XIII
1171	Ent. 180	2011-9	Negativa de la fossa de la tomba de l'Ent. 180.	Negativa	<input type="checkbox"/>	s. XI - XIII
1172	Ent. 181	2011-9	Rebliment de la fossa d'enterrament 181.	Estrat	<input type="checkbox"/>	s. XI - XIII
1173	Ent. 181	2011-9	Esquelet Ent. 181.	Esquelet	<input type="checkbox"/>	s. XI - XIII

UE	Estr	Sector	Definició	Tipus	Mat	Cronologia
1174	Ent. 181	2011-9	Negativa de la fossa de la tomba de l'Ent. 181.	Negativa	<input type="checkbox"/>	s. XI - XIII
1175	Ent. 182	2011-9	Rebliment de la fossa d'enterrament 182	Estrat	<input checked="" type="checkbox"/>	s. XI - XIII
1176	Ent. 182	2011-9	Esquelet Ent. 182	Esquelet	<input type="checkbox"/>	s. XI - XIII
1177	Ent. 182	2011-9	Negativa de la fossa de la tomba de l'Ent. 182.	Negativa	<input type="checkbox"/>	s. XI - XIII
1178	Ent. 184	2011-9	Rebliment de la fossa d'enterrament 184.	Estrat	<input type="checkbox"/>	s. XI - XIII
1179	Ent. 184	2011-9	Esquelet Ent. 184	Esquelet	<input type="checkbox"/>	s. XI - XIII
1180	Ent. 184	2011-9	Retall de la fossa de la l'Ent. 184	Negativa	<input type="checkbox"/>	s. XI - XIII
1181	Ent. 185	2011-9	Rebliment de la fossa d'enterrament 185	Estrat	<input type="checkbox"/>	s. XI - XII
1182	Ent. 185	2011-9	Esquelet Ent. 185.	Esquelet	<input type="checkbox"/>	s. XI - XII
1183	Ent. 185	2011-9	Negativa de la fossa de l'Ent. 185.	Negativa	<input type="checkbox"/>	s. XI - XII
1184	E69	2011-9	Estrat de rebliment de la fossa - cubeta E69.	Estrat	<input checked="" type="checkbox"/>	Romà imperial (s. I - II dC).
1185	E69	2011-9	Negativa de la fossa - cubeta E69.	Negativa	<input type="checkbox"/>	Romà imperial (s. I - II dC)
1186	Ent. 186	2011-9	Rebliment de la fossa de l'enterrament 186.	Estrat	<input type="checkbox"/>	s. XI - XIII
1187	Ent. 186	2011-9	Esquelet Ent. 186	Esquelet	<input type="checkbox"/>	s. XI - XIII
1188	Ent. 186	2011-9	Negativa de la fossa de l'Ent. 186	Negativa	<input type="checkbox"/>	s. XI - XIII
1189	Ent. 187	2011-9	Rebliment de la fossa d'enterrament 187.	Estrat	<input type="checkbox"/>	s. XI - XIII
1190	Ent. 187	2011-9	Esquelet Ent. 187	Esquelet	<input type="checkbox"/>	s. XI - XIII
1191	Ent. 187	2011-9	Fossa de l'Ent. 187.	Negativa	<input type="checkbox"/>	s. XI - XIII
1192		2011-9	Estrat geològic		<input type="checkbox"/>	-
1193		2011-9	Esquelet animal dins la fossa UE 1194.	Esquelet	<input checked="" type="checkbox"/>	Època moderna - contemporània.
1194		2011-9	Retall irregular de l'esquelet animal.	Negativa	<input type="checkbox"/>	Època moderna - contemporània.
1195	E69	2011-9	Segon estrat de rebliment de la fossa - cubeta E69.	Estrat	<input type="checkbox"/>	Romà imperial (s. I - II dC)
1196	E70	2011-9	Estrat de rebliment de la fossa - cubeta E70.	Estrat	<input checked="" type="checkbox"/>	Romà imperial (s. I - II dC)
1197		2011-9	Estrat de rebliment de la fossa - cubeta E71.	Estrat	<input checked="" type="checkbox"/>	Romà imperial (s. I - II dC)
1198		2011-9	Estrat sota el superficial al N-W del sector.	Estrat	<input checked="" type="checkbox"/>	s. XIV
1199		2011-9	Estrat de cendres sota el superficial localitzat al NW del sector.	Estrat	<input checked="" type="checkbox"/>	s. XIII
1200	E72	2011-9	Estrat superior de rebliment del retall rectangular 1225.	Estrat	<input checked="" type="checkbox"/>	Època moderna (s. XVIII)
1201	E72	2011-9	Estrat inferior de pedres del retall rectangular 1225.	Estrat	<input checked="" type="checkbox"/>	s. XVIII
1202		2011-9	Estrat de rebliment de la fossa UE 1194.	Estrat	<input type="checkbox"/>	Època moderna
1203	Ent. 188	2011-9	Rebliment de la fossa de l'enterrament 188.	Estrat	<input checked="" type="checkbox"/>	s. XI - XII
1204	Ent. 188	2011-9	Individu de l'enterrament 188.	Esquelet	<input type="checkbox"/>	s. XI - XII
1205	Ent. 188	2011-9	Negativa de la fossa de l'Ent. 188.	Negativa	<input type="checkbox"/>	s. XI - XII

UE	Estr	Sector	Definició	Tipus	Mat	Cronologia
1206	E71	2011-9	Negativa de la fossa - cubeta E71	Negativa	<input type="checkbox"/>	Romà imperial (s. I - II dC)
1207	E70	2011-9	Negativa de la sitja E70	Negativa	<input type="checkbox"/>	Romà imperial (s. I - II dC)
1208	E73	2011-9	Rebliment del retall E73, localitzat a la cantonada NE.	Estrat	<input type="checkbox"/>	s. XVIII
1209	Ent. 188	2011-9	Coberta de lloses Ent. 188.	Construcció	<input type="checkbox"/>	s. XI - XIII
1210	E72	2011-9	Tercer estrat de rebliment de la bassa d'amarar calç E72.	Estrat	<input checked="" type="checkbox"/>	s. XVIII
1211		2011-9	Negativa marge de la terrassa. Anterior a l'actual.	Negativa	<input type="checkbox"/>	-
1212	Ent. 189	2011-9	Rebliment de la fossa d'enterrament 189	Estrat	<input type="checkbox"/>	s. XI - XIII
1213	Ent. 189	2011-9	Esquelet Ent. 189	Esquelet	<input type="checkbox"/>	s. XI - XIII
1214	Ent. 189	2011-9	Negativa de la fossa de la tomba de l'Ent. 189	Negativa	<input type="checkbox"/>	s. XI - XIII
1215	E74	2011-9	Estrat de rebliment del forat de pal E74.	Estrat	<input type="checkbox"/>	s. XVIII - XIX
1216	E74	2011-9	Negativa del forat de pal E74.	Negativa	<input type="checkbox"/>	s. XVIII - XIX
1217	E75	2011-9	Estrat de rebliment de la sitja E75.	Estrat	<input checked="" type="checkbox"/>	s. XII - XIII
1218	E75	2011-9	Negativa de la sitja E75	Negativa	<input type="checkbox"/>	s. XII - XIII
1219	Ent. 183	2011-9	Rebliment de la fossa d'enterrament 183.	Estrat	<input type="checkbox"/>	s. XI - XIII
1220	Ent. 183	2011-9	Esquelet Ent. 183	Esquelet	<input type="checkbox"/>	s. XI - XIII
1221	Ent. 183	2011-9	Negativa de la fossa de l'Ent. 183.	Negativa	<input type="checkbox"/>	s. XI - XIII
1222	Ent. 190	2011-9	Rebliment de la fossa d'enterrament 190.	Estrat	<input type="checkbox"/>	s. XI - XIII
1223	Ent. 190	2011-9	Esquelet Ent. 190.	Esquelet	<input type="checkbox"/>	s. XI - XIII
1224	Ent. 190	2011-9	Negativa de la fossa de l'Ent. 190.	Negativa	<input type="checkbox"/>	s. XI - XIII
1225	E72	2011-9	Retall de la bassa d'amarar calç.	Negativa	<input type="checkbox"/>	s. XVIII
1226	E73	2011-9	Segon estrat de rebliment de l'estructura E73.	Estrat	<input checked="" type="checkbox"/>	s. XVIII
1227	E73	2011-9	Negativa de l'estructura E73	Negativa	<input type="checkbox"/>	s. XVIII
1228	E76	2011-9	Rebliment de pedres de la sitja E76	Estrat	<input type="checkbox"/>	-
1229	E76	2011-9	Negativa de la sitja E76.	Negativa	<input type="checkbox"/>	-
1230		2011-9	Mur de pedres i morter blanc.	Construcció	<input type="checkbox"/>	Època romana
1231		2011-9	Rasa fonamentació del mur 1230.	Negativa	<input type="checkbox"/>	Època romana
1232		2011-9	Mur de pedres i morter blanc, E-W.	Construcció	<input type="checkbox"/>	Època romana
1233		2011-9	Negativa rasa fonamentació del mur 1232	Negativa	<input type="checkbox"/>	Època romana.
1234		2011-9	Mur de l'absis romànic.	Construcció	<input type="checkbox"/>	s. XI
1235		2011-9	Negativa del mur de l'absis romànic.	Negativa	<input type="checkbox"/>	s. XI
1236		2011-10	Planxé de ciment al passadís del pati.	Construcció	<input type="checkbox"/>	s. XX
1237		2011-10	Estrat superficial del sector.	Estrat	<input type="checkbox"/>	s. XX
1238		2011-10	Tub d'uralita amb base i revestiment de formigó (i brançal).	Construcció	<input type="checkbox"/>	s. XX
1239		2011-10	Negativa de la rasa del tub d'uralita	Negativa	<input type="checkbox"/>	s. XX
1240		2011-10	Mur de la tanca del pati.	Construcció	<input type="checkbox"/>	s. XIX - XX

UE	Estr	Sector	Definició	Tipus	Mat	Cronologia
1241		2011-10	Negativa del mur de tanca del pati	Negativa	<input type="checkbox"/>	s. XIX - XX
1242		2011-10	Cup de vi d'obra i rajol.	Construcció	<input type="checkbox"/>	s. XVIII
1243		2011-10	Xupet del cup de vi, fet també d'obra i rajol.	Construcció	<input type="checkbox"/>	s. XVIII
1244		2011-10	Negativa de la rasa del cup de vi i del xupet	Negativa	<input type="checkbox"/>	s. XVIII
1245		2011-10	Arqueta de rajols.	Construcció	<input type="checkbox"/>	s. XVIII
1246		2011-10	Negativa de l'arqueta de rajols.	Negativa	<input type="checkbox"/>	s. XVIII
1247		2011-10	Estrat amb moltes pedres i terra.	Estrat	<input checked="" type="checkbox"/>	s. XIV
1248		2011-10	Negativa retall.	Negativa	<input type="checkbox"/>	s. XIV
1249		2011-10	Mur amb morter beix-groguenc, N-S.	Construcció	<input type="checkbox"/>	s. XIII - XIV
1250		2011-10	Canalització feta en la fonamentació del mur 1249.	Construcció	<input type="checkbox"/>	s. XIII - XIV
1251		2011-10	Rasa de fonamentació del mur 1249.	Negativa	<input type="checkbox"/>	s. XIII - XIV
1252		2011-10	Mur localitzat al costat del cup, N-S.	Construcció	<input type="checkbox"/>	s. XIII - XIV
1253		2011-10	Rasa fonamentació del mur 1252.	Negativa	<input type="checkbox"/>	s. XIII - XIV
1254		2011-10	Banqueta de pedra i fang.	Construcció	<input type="checkbox"/>	s. XIII - XIV
1255	Ent.191	2011-10	Estrat de rebliment de la fossa de l'Ent. 191	Estrat	<input type="checkbox"/>	s. XI - XIII
1256	Ent.191	2011-10	Esquelet Ent. 191 (nen 1-2 anys)	Esquelet	<input type="checkbox"/>	s. XI-XIII
1257	Ent.191	2011-10	Negativa de la fossa de l'Ent. 191	Negativa	<input type="checkbox"/>	s. XI - XIII
1258		2011-10	Fonamentació del campanar romànic.	Construcció	<input type="checkbox"/>	s. XI
1259		2011-10	Rasa de fonamentació del campanar romànic.	Negativa	<input type="checkbox"/>	s. XI
1260		2011-10	Estrat romà (no excavat)	Estrat	<input checked="" type="checkbox"/>	Romà imperial (s. I - II dC)
1261		2011-9	Estrat de rebliment del retall 1262	Estrat	<input checked="" type="checkbox"/>	1770 - 1800
1262		2011-9	Negativa d'un retall	Negativa	<input type="checkbox"/>	s. XVIII
1263		2011-9	Mur de pedra i morter damunt l'extrem nord del mur 1230.	Construcció	<input type="checkbox"/>	Època medieval

ABEVIATURES:

UE: Unitat estratigràfica

ESTR: Estructura

S: Sector

Mat.: Material arqueològic associat

**INTERVENCIÓ ARQUEOLÒGICA A SANT PAU DE RIU-SEC
(Sabadell, Vallès Occ.)
2010 - 2011**

Fitxa d'UEs

UE 991	Sector	2010-1	Construcció	Mat.	<input type="checkbox"/>	Cronologia: Època medieval
---------------	--------	--------	-------------	------	--------------------------	----------------------------

Definició: Mur al límit NE de l'excavació, fent cantonada amb el mur UE 990.

Descripció: Mur situat al límit NE de l'excavació, fent cantonada amb el mur UE 990, seguint una orientació N-S. Està construït amb dues filades paral·leles i regulars de blocs de pedra calcària de mida mitjana, amb un reblert interior de pedra calcària més petita, col·locada de forma més aleatòria, tot i que a la zona N, la filada exterior regular ha desaparegut i el rebliment interior ha caigut cap a fora. No s'ha conservat la cantonada d'aquest mur amb la UE 992, degut al deteriorament d'aquest.
Les mides del mur conservat són: 9,75 m x 0,50 m.

Seqüència física: Solidari amb UE 990.

Interpretació: Mur que juntament, amb els murs UE 990 i UE 992 formen una habitació o àmbit d'època medieval.

Observacions: Excavat en la campanya de 2007 - 2008.

UE 992	Sector	2010-1	Construcció	Mat.	<input type="checkbox"/>	Cronologia: Època medieval
---------------	--------	--------	-------------	------	--------------------------	----------------------------

Definició: Mur al límit NE de l'excavació, direcció E-W.

Descripció: Mur situat al límit NE de l'excavació, orientat en direcció E-W. Està construït amb blocs de pedra calcària de mida mitjana i petita, lligats amb morter de calç. Medeix 4,60m x 1m.

Seqüència física: Se li recolza UE 993, 994.

Interpretació: Mur que juntament, amb els murs UE 990 i UE 991 formen una habitació o àmbit d'època medieval.

Observacions: Excavat en la campanya de 2007 - 2008.

UE 993	Sector	2010-1	Estrat	Mat.	<input type="checkbox"/>	Cronologia: s. XIV
---------------	--------	--------	--------	------	--------------------------	--------------------

Definició: Estrat dins els murs UE 990, UE 991 i UE 992. Gran quantitat de teules.

Descripció: Estrat format per argila amb presència abundant de fragments de teules.

Seqüència física: Es recolza als murs UE 990, 991 i 992.
S'igual a UE 1133.

Interpretació: Estrat d'amortització de l'àmbit delimitat entre els murs 990, 991 i 992.

Observacions: Excavat en la campanya de 2007 - 2008.

UE 994

Sector 2010-1

Estrat

Mat. Cronologia: s. XIV

Definició: Estrat al costat nord del mur UE 992.

Descripció: Estrat format per terra argilosa de consistència flonja amb presència de còdols, teules i material arqueològic divers. Es troba situat al costat nord del mur UE 992, sense que hagi estat exhaurit arqueològicament.

Seqüència física: Es recolza a UE 992.

Interpretació: Estrat d'enderroc?

Observacions: Excavat en la campanya de 2007 - 2008.

UE 1019

Sector 2010-1

Estrat

Mat. Cronologia: Època medieval

Definició: Rebliment forat de pal amb pedres falca. Retallat en sauló i en la UE 993. Al costat mur UE 991.

Descripció: Estrat de rebliment del forat de pal UE 1022 format per terra argilosa fina amb presència de còdols que haurien actuat de falca del pal.

Seqüència física: Rebleix UE 1022.

Interpretació: Estrat de rebliment del forat de pal UE 1022.

Observacions:

UE 1022

Sector 2010-1

Negativa

Mat. Cronologia: Època medieval

Definició: Retall del forat de pal reblert per UE 1019.

Descripció: Retall de planta circular i secció cilíndrica situat al cantó oest del sector, a tocar el mur UE 991. Fa 44 cm de diàmetre de boca i 55 de profunditat. Presentava uns còdols encastrats a dins, segurament les pedres de falca del pal.

Seqüència física: Reblert per UE 1019.

Interpretació: Forat de pal.

Observacions:

UE 1120

Sector 2010-1

Estrat

Mat. Cronologia: s. XIX - XX

Definició: Estrat superficial del sector.

Descripció: Estrat superficial del sector, format per terres provinents del vegetal, amb un alt component orgànic.

Seqüència física: Cobreix UE 991, 992, 990, 1133, 1139.
Es recolza a UE 1123.

Interpretació: Estrat superficial del sector.

Observacions:

UE 1121 Sector 2010-1 Estrat Mat. Cronologia: s. XX

Definició: Estrat de rebliment del retall UE 1122.

Descripció: Estrat de rebliment del retall UE 1122, format per terres remogudes, de consistència flonja i textura sorrenca. Hi havia el "terra" del parallamp metàl·lic.

Seqüència física: Rebleix a 1122.
Cobert per UE

Interpretació: Estrat de rebliment del retall UE 1122, on hi havia el "terra" del parallamp.

Observacions:

UE 1122 Sector 2010-1 Negativa Mat. Cronologia: s. XX

Definició: Retall quadrat del parallamps.

Descripció: Retall quadrat del parallamps, de 1 x 1m de mida, situat al cantó sud del sector, afectant el mur UE 1137

Seqüència física: Reblert per 1121.

Interpretació: Retall quadrat del parallamps.

Observacions:

UE 1123 Sector 2010-1 Construcció Mat. Cronologia: s. XIX

Definició: Mur N-S al mig del sector.

Descripció: Mur d'uns 40 cm d'amplada i uns 8 metres de llargada que travessa el sector excavat en direcció SW-NE. Està fet amb còdols i morter de color rosa. Es tracta d'un mur que tancava els antics horts de la rectoria.

Seqüència física: S'assenta a 1124.
Se li recolza UE 1120.

Interpretació: Mur de tanca dels antics horts.

Observacions:

UE 1124 Sector 2010-1 Negativa Mat. Cronologia: s. XIX

Definició: Rasa de fonamentació del mur UE 1123.

Descripció: Rasa de fonamentació del mur UE 1123.

Seqüència física: Se li assenta 1123.
Talla 1139, 1140, 1133, 1136, terreny natural.

Interpretació: Rasa de fonamentació del mur UE 1123.

Observacions:

UE 1125

Sector 2010-1

Construcció

Mat. Cronologia: s. XX

Definició: Estructura d'una fossa sèptica adossada a la tanca del pati de la rectoria.

Descripció: Estructura d'una fossa sèptica adossada a la tanca del pati de la rectoria, de planta rectangular amb les següents dimensions: 3'4x2'25 metres.

Seqüència física: S'assenta a 1126.

Interpretació: Fossa sèptica d'aigües residuals.

Observacions:

UE 1126

Sector 2010-1

Mat. Cronologia: s. XX

Definició: Rasa de la fossa sèptica 1125

Descripció: Rasa de la fossa sèptica 1125.

Seqüència física: Se li assenta 1125.
Talla el terreny natural.

Interpretació: Rasa de la fossa sèptica 1125

Observacions:

UE 1127

Sector 2010-1

Mat. Cronologia: s. XIX - XX

Definició: Mur de tanca del pati de la rectoria.

Descripció: Mur de tanca del pati de la rectoria, que està en alçat.

Seqüència física: S'assenta a UE 1128.

Interpretació: Mur de tanca del pati de la rectoria.

Observacions:

UE 1128

Sector 2010-1

Negativa

Mat. Cronologia: s. XIX - XX

Definició: Rasa de fonamentació del mur UE 1127.

Descripció: Rasa de fonamentació del mur UE 1127.

Seqüència física: Se li assenta UE 1127.

Interpretació: Rasa de fonamentació del mur UE 1127.

Observacions:

UE 1129 Sector 2010-1 Construcció Mat. Cronologia: Època moderna - con

Definició: Mur en "L" tallat per el mur UE 1127 al cantó sud de l'àmbit 2.

Descripció: Mur en "L" tallat per el mur UE1127 al cantó sud de l'àmbit 2. Té les següents mides: són murs molt estrets que fan 25 cm d'amplada i 1'5 m de llarg el que va en paral.lel al mur de tanca del pati i el que està talla pel mur de tanca fa 1'10 metres.

Seqüència física: S'assenta a 1130.
Tallat per 1128

Interpretació: Mur en "L" tallat per el mur UE1127 al cantó sud de l'àmbit 2.

Observacions:

UE 1130 Sector 2010-1 Negativa Mat. Cronologia: Època moderna - con

Definició: Rasa de fonamentació del mur UE 1129.

Descripció: Rasa de fonamentació del mur UE 1129.

Seqüència física: Se li assenta 1129. Tallat per 1128

Interpretació: Rasa de fonamentació del mur UE 1129.

Observacions:

UE 1131 Sector 2010-1 Estrat Mat. Cronologia: -

Definició: Estrat de rebliment de la rasa UE 1132 d'un mur exproliat.

Descripció: Estrat de rebliment de la rasa UE 1132 d'un mur exproliat, que seria la continuació del mur UE 990.

Seqüència física:

Interpretació: Estrat de rebliment de la rasa UE 1132 d'un mur exproliat.

Observacions:

UE 1132 Sector 2010-1 Negativa Mat. Cronologia: -

Definició: Rasa d'exproliació del mur UE 990. (apareix a continuació).

Descripció: Rasa d'exproliació del mur UE 990. (apareix a continuació), del qual només queda la impromta, que s'endinsa per sota de la cantonada NW de la rectoria.

Seqüència física: Talla UE 1138.

Interpretació: Rasa d'exproliació del mur UE 990. (apareix a continuació).

Observacions:

UE 1133 Sector 2010-1 Estrat Mat. Cronologia: s. XIV

Definició: Estrat interior superficial d'abandó de l'àmbit 1.

Descripció: Estrat format per terra argilosa de color marró amb presència de panots de cendres, còdols, teules i material arqueològic divers. Presenta una potència d'uns 57 - 60 cm i es troba situat a l'interior de l'àmbit 1, delimitat pels murs UE 992, 991 i 990 als quals es recolza.

Seqüència física: Cobert per UE 1120.
Cobreix UE 1134, 1136, 1137, 1148.
S'igual a UE 993 (campanya 2008).
Tallat per UE 1124.
Es recolza a UE 991, 992, 990.

Interpretació: Estrat interior d'abandó de l'àmbit 1.

Observacions:

UE 1134 Sector 2010-1 Estrat Mat. Cronologia: s. XII

Definició: Estrat de rebliment del forat de pal UE 1135.

Descripció: Estrat de rebliment del forat de pal UE 1135, format per terres marrons de textura plàstica i consistència compacta, amb material arqueològic, com fragments d'un cossi.

Seqüència física: Rebleix a 1135.
Cobert per 1133.

Interpretació: Estrat de rebliment del forat de pal UE 1135.

Observacions: S'ha exhumat gran part d'un cossi.

UE 1135 Sector 2010-1 Negativa Mat. Cronologia: s. XII

Definició: Retall d'un forat de pal al cantó sud-oest de l'àmbit 1.

Descripció: Retall o negativa d'un forat de pal al cantó sud-oest de l'àmbit 1, a tocar el mur UE 991, de planta circular i perfil en "U" d'uns 38 cm de diàmetre.

Seqüència física: Reblert per 1134.
Talla el terreny natural.

Interpretació: Retall d'un forat de pal al cantó sud-oest de l'àmbit 1.

Observacions:

UE 1136 Sector 2010-1 Estrat Mat. Cronologia: s. XIV

Definició: Estrat de pedres al costat del mur UE 1137.

Descripció: Estrat format terres argiloses i pedres, amb presència de material arqueològic divers. Es troba situat al costat del mur UE 1137, fent pendent, al mig de l'àmbit 1. No fou excavat totalment.

Seqüència física: Cobert per UE 1133.
Es recolza a UE 1137.
Tallat per UE 1124.

Interpretació: Estrat de pedres al costat del mur UE 1137.

Observacions:

UE 1137 Sector 2010-1 Construcció Mat. Cronologia: Ante quem s. XIII

Definició: Mur de pedra seca al cantó sud de l'àmbit 1.

Descripció: Mur de pedra seca al cantó sud de l'àmbit 1, molt destruït i desmuntat del qual només es conserven una o dues filades. Presenta una amplada de 1,10m, uns 4'5 m de llargada i presenta una orientació est - oest.

Seqüència física: Tallat per 1123.
Se li recolza UE 1136, 1142.
Cobert per UE 1133.

Interpretació: Mur de pedres al cantó sud de l'àmbit 1.

Observacions:

UE 1138 Sector 2010-1 Estrat Mat. Cronologia: s. I - II dC

Definició: Estrat romà al costat de la rasa UE 1132.

Descripció: Estrat format per terra argilosa amb presència de còdols i material arqueològic. Es troba situat al costat de la rasa UE 1132, en el límit sudest del sector, endinsant-se vers el sud, fora dels límits d'excavació. No es va acabar la seva excavació.

Seqüència física: Tallat per UE 1132.

Interpretació: Estrat romà al costat de la rasa UE 1132.

Observacions: No excavat totalment.

UE 1139 Sector 2010-1 Estrat Mat. Cronologia: s. XIII - XIV

Definició: Estrat d'amortització de l'àmbit 2.

Descripció: Estrat d'amortització de l'àmbit 2., format per terra argilosa amb presència de pedres i material arqueològic divers. Cobria les parets de l'àmbit 2 UE 1142, 1143, 1144, 1145 i 1146.

Seqüència física: Cobert per UE1120.
Cobreix UE 1140, 1141, 1142, 1143, 1144, 1145, 1146.
Tallat per UE 1124.

Interpretació: Estrat d'amortització de l'àmbit 2.

Observacions:

UE 1140 Sector 2010-1 Estrat Mat. Cronologia: Ante quem s. XIII

Definició: Estrat dins l'àmbit 2. No excavat totalment.

Descripció: Estrat dins l'àmbit 2, sota l'estrat d'enderroc UE 1139.

Seqüència física: Cobert per UE 1139.

Interpretació: Estrat dins l'àmbit 2.

Observacions: No excavat.

UE 1141 Sector 2010-1 Estrat Mat. Cronologia: Ante quem s. XIII

Definició: Estrat exterior de l'àmbit 2 sota UE 1139.

Descripció: Estrat exterior de l'àmbit 2 sota UE 1139 format per terra argilosa amb presència abundant de còdols, teules.
Es recolza en el mur UE 1142

Seqüència física: Cobert per UE 1139.
Es recolza a UE 1143.

Interpretació: Estrat exterior de l'àmbit 2 sota UE 1139.

Observacions:

UE 1142 Sector 2010-1 Estrat Mat. Cronologia: s. XIII - XIV

Definició: Estrat de la banda sud del mur UE 1137.

Descripció: Estrat format per terra argilosa amb pedres, de textura flonja. Es troba situat al cantó sud del mur UE 1137, recolzant-s'hi. No es va exhaurir arqueològicament.

Seqüència física: Cobert per UE 1120.
Es recolza a UE 1137.

Interpretació: Possible estrat d'enderroc i amortització de l'àmbit.

Observacions:

UE 1143 Sector 2010-1 Construcció Mat. Cronologia: Ante quem s. XIII

Definició: Aparentat en el mur UE 1144.

Descripció: Estructura de pedres col·locada a l'obertura del mur UE 1144, al cantó est de l'àmbit 2, amb una llargada de 110 cm i una amplada de 80 cm. No fou excavat en la seva totalitat.

Seqüència física: Es recolza a UE 1144.
Se li recolza UE 1141.
Cobert per UE 1139.

Interpretació: Podria tractar-se d'un aparedat d'una porta.

Observacions:

UE 1144 Sector 2010-1 Construcció Mat. Cronologia: Ante quem s. XIII

Definició: Mur est àmbit 2. Lliga amb UE1146, 1145 formant el mur perimetral de l'àmbit.

Descripció: Mur est de l'àmbit 2. Té una orientació nord - sud i és obrat amb còdols retocats i rebla de petits còdolets lligats amb fang. Juntament amb el mur UE 1146 i 1145 formen l'espai de l'àmbit 2. Presenta el que sembla l'aparellament (UE 1143) d'una obertura a la part sud d'aquest mur.

Seqüència física: Se li recolza UE 1143.
Cobert per UE 1139.

Interpretació: Mur est de l'àmbit 2.

Observacions:

UE 1145 Sector 2010-1 Construcció Mat. Cronologia: Ante quem s. XIII

Definició: Mur nord àmbit 2. Lliga amb UE1146, 1144 i 1143 formant el mur perimetral de l'àmbit.

Descripció: Mur nord de l'àmbit 2. Té una orientació est - oest i és obrat amb còdols retocats i rebla de petits còdolets lligats amb fang. Juntament amb el mur UE 1146 i 1145 formen l'espai de l'àmbit 2. Presenta el que sembla l'aparedament (UE 1143) d'una obertura a la part sud d'aquest mur.

Seqüència física: Cobert per UE 1139.

Interpretació: Mur nord de l'àmbit 2.

Observacions:

UE 1146 Sector 2010-1 Construcció Mat. Cronologia: Ante quem s. XIII

Definició: Mur oest àmbit 2. Lliga amb UE1145, 1144 i 1143 formant el mur perimetral de l'àmbit.

Descripció: Mur oest de l'àmbit 2. Té una orientació nord - sud i és obrat amb còdols retocats i rebla de petits còdolets lligats amb fang. Presenta una llargada de 4,25m, una amplada de 57 cm i un sòcol, documentat a la part interna del mur de 16cm. Juntament amb el mur UE 1144 i 1145 formen l'espai de l'àmbit 2. Pel cantó sud sembla adossar-se al mur UE 1147.

Seqüència física: Es lliga a UE 1145, 1147.
Cobert per UE 1139.

Interpretació: Mur oest de l'àmbit 2.

Observacions:

UE 1147 Sector 2010-1 Mat. Cronologia: Ante quem s. XIII

Definició: Alineació de pedres tocant a UE 1146 i davant vorera (possible mur) al cantó sudoest de l'àmbit 2.

Descripció: Alineació de pedres (1 filada) situat al cantó sud del sector, tocant el mur UE 1146 (sembla que s'hi lligui). Presenta una orientació est - oest amb una llargada de 181 cm i una amplada de 36 cm. Estava cobert per l'estrat d'amortització de l'àmbit UE 1139, i en aquesta zona no es va acabar de treure, per la qual cosa no es coneixen els seus límits exactes. Podria ser que formés un mur relacionat amb les parets perimetrals de l'àmbit 2.

Seqüència física: Es lliga a UE 1146.
Cobert per UE 1139.

Interpretació: Possible mur de tancament de l'àmbit 2.

Observacions:

UE 1148 Sector 2010-1 Estrat Mat. Cronologia: s. XII - XIII

Definició: Estrat sota UE 1133 de l'àmbit 1 damunt el natural.

Descripció: Estrat argilós, prim, de color marró i de consistència compacte amb presència d'algun fragment de ceràmica. Es troba situat a l'àmbit 1, directament en contacte amb el terreny natural i per sota el nivell d'amortització UE 1133 d'aquest àmbit.

Seqüència física: Cobert per UE 1133.

Interpretació: Possible nivell de circulació o abandonó, previ a l'enderroc de l'edifici.

Observacions:

UE 1149

Sector 2011-9

Mat. Cronologia: Època contemporàni

Definició: Estrat superficial del sector 9.**Descripció:** Estrat de runa amb material d'obra, ampolles de vidre i de plàstic i envasos varis amb data de caducitat d'aquests anys.**Seqüència física:** Cobreix tot el sector.**Interpretació:** Estrat de cobriment de les obres del 1993-1994**Observacions:** Obres sense control arqueològic. Anys 90s.

UE 1150 E71

Sector 2011-9

Estrat

Mat. Cronologia: Romà imperial (s. I -

Definició: Estrat de rebliment de la fossa - cubeta E71**Descripció:** Estrat de rebliment de la fossa - cubeta E71, format per argiles taronges, de consistència compacta i textura granulosa.**Seqüència física:** Rebleix a 1206.
Cobert per UE 1149.**Interpretació:** Primer i únic estrat de rebliment de la sitja E71.**Observacions:**

UE 1151

Sector 2011-9

Estrat

Mat. Cronologia: Època contemporàni

Definició: Estrat de rebliment de la rasa de PVC.**Descripció:** Estrat d'argila que rebleix la rasa de PVC. Segurament van aprofitar la mateixa que van treure per fer la rasa i la van tornar a posar per tapar el tub.**Seqüència física:** Rebleix a 1153. Cobreix a 1152**Interpretació:** Estrat de rebliment**Observacions:** Obres sense control arqueològic. Anys 90s.

UE 1152

Sector 2011-9

Construcció

Mat. Cronologia: Època contemporàni

Definició: Tub de PVC.**Descripció:** Tub de PVC, instal·lat per portar aigües residuals.**Seqüència física:** S'assenta a 1153. Cobert per 1151**Interpretació:** Tub de PVC**Observacions:** Obres sense control arqueològic. Anys 90s.

UE 1153 Sector 2011-9 Negativa Mat. Cronologia: Època contemporàni

Definició: Negativa de la rasa de PVC

Descripció: Negativa rasa PVC, feta amb màquina retroexcavadora similar amb pala de 40 cm d'amplada, que és el que fa rasa i va desde l'embornal o registre (1167) situat al sud del sector i va en direcció S-N en paral.lel aproximadament al marge de la terrassa, amb una llargada total localitzada d'uns 12 metres. Aquesta negativa talla o secciona varis dels enterraments i alguna de les sitges.

Seqüència física: Talla a Ent.180, 181, 183, 184 i sitges E75 i E76 (no excavada).
Se li assenta 1152.
Reblert per 1151.

Interpretació: Negativa rasa del tub de PVC

Observacions: Obres sense control arqueològic. Anys 90s.

UE 1154 Sector 2011-9 Estrat Mat. Cronologia: Època contemporàni

Definició: Rebliment de la fossa sèptica UE 1155.

Descripció: Rebliment format per terra, runa i material d'obra, tal com totxos, ferros, restes de morter, etc, i vidres, plàstics, etc.

Seqüència física: Rebleix a 1155.

Interpretació: Estrat de rebliment de la fossa sèptica. Segurament es tracta de la runa generada durant les obres de 1993.

Observacions: Obres sense control arqueològic. Anys 90s.

UE 1155 Sector 2011-9 Construcció Mat. Cronologia: Època contemporàni

Definició: Estructura de totxos de la fossa sèptica.

Descripció: Estructura de totxos, localitzada al centre del sector 9, de planta rectangular amb les següents mides: 3 metres de llarg per 1'5 metres d'amplada.

Seqüència física: S'assenta a 1156.
Reblert per 1154

Interpretació: Fossa sèptica per a aigües residuals.

Observacions: Obres sense control arqueològic. Anys 90s.

UE 1156 Sector 2011-9 Negativa Mat. Cronologia: Època contemporàni

Definició: Negativa de la fossa sèptica

Descripció: Retall per fer la fossa sèptica UE 1155, semisubterrànea, feta al terreny natural. Afecta parcialment l'enterrament 186 d'època medieval.

Seqüència física: Se li assenta 1155.
Talla terreny natural, Ent 186 (UE 1186, 1187, 1188).

Interpretació: Negativa per fer la fossa sèptica.

Observacions: Obres sense control arqueològic. Anys 90s.

UE 1157 Sector 2011-9 Construcció Mat. Cronologia: Època contemporàni

Definició: Estructura del tub d'uralita.

Descripció: Tub d'uralita típic del "desarrollisme" dels anys 60-70, que sortia de la rectoria, travessant el pati i anava fins a la fossa sèptica.

Seqüència física: S'assenta a 1158.

Interpretació: Tub d'uralita

Observacions: En relació amb la fossa sèptica 1155.
Obres sense control arqueològic. Anys 90s.

UE 1158 Sector 2011-9 Negativa Mat. Cronologia: Època contemporàni

Definició: Negativa de la rasa del tub d'uralita

Descripció: Negativa de la rasa del tub d'uralita, amb base de formigó o similar.

Seqüència física: Se li assenta 1157.

Interpretació: Negativa de la rasa del tub d'uralita

Observacions: Obres sense control arqueològic. Anys 90s.

UE 1159 Sector 2011-9 Construcció Mat. Cronologia: Època contemporàni

Definició: Embornal-arqueta al costat nord de l'absis.

Descripció: Embornal-arqueta, localitzat al nord de l'absis i fet sobre les terres ja remogudes de la rasa rectangular 1165.

Seqüència física: S'assenta a 1160.

Interpretació: Embornal-arqueta

Observacions: Obres sense control arqueològic. Anys 90s.

UE 1160 Sector 2011-9 Negativa Mat. Cronologia: Època contemporàni

Definició: Negativa embornal-arqueta

Descripció: Negativa embornal-arqueta, de 40x40 cm, feta sobre terra remoguda.

Seqüència física: Se li assenta 1159.
Talla a 1164, 1165.

Interpretació: Negativa embornal-arqueta

Observacions: Obres sense control arqueològic. Anys 90s.

UE 1161 Sector 2011-9 Estrat Mat. Cronologia: Època contemporàni

Definició: Rebliment de la rasa del tub negre embornal-arqueta.

Descripció: Rebliment de la rasa del tub negre embornal-arqueta, format per terres heterogènies, de textura molt plàstica.

Seqüència física: Rebleix a 1163.
Cobreix a 1162

Interpretació: Estrat de rebliment de la rasa 1163

Observacions: Obres sense control arqueològic. Anys 90s.

UE 1162 Sector 2011-9 Construcció Mat. Cronologia: Època contemporàni

Definició: Tub negre de l'embornal-arqueta 1159.

Descripció: Tub negre de PVC, d'un 5 cm de diàmetre.

Seqüència física: S'assenta a 1163.
Cobert per 1161.

Interpretació: Tub negre

Observacions: Obres sense control arqueològic. Anys 90s.

UE 1163 Sector 2011-9 Negativa Mat. Cronologia: Època contemporàni

Definició: Negativa tub negre

Descripció: Negativa tub negre PVC, de dimensions petites.

Seqüència física: Se li assenta 1162.
Reblert per 1161.

Interpretació: Negativa tub negre.

Observacions: Obres sense control arqueològic. Anys 90s.

UE 1164 Sector 2011-9 Estrat Mat. Cronologia: Època contemporàni

Definició: Rebliment gran rasa rectangular

Descripció: Rebliment de runa de la gran rasa rectangular, format per terra remoguda de textura molt plàstica amb restes d'envasos de plàstic, vidre, ferro, etc dels anys 90, com per exemple ampolles de cervesa amb data de caducitat del 1995.

Seqüència física: Rebleix a 1165.
Tallat per UE 1160.

Interpretació: Rebliment de runa de la gran rasa rectangular

Observacions: Obres sense control arqueològic. Anys 90s.

UE 1165 Sector 2011-9 Negativa Mat. Cronologia: Època contemporàni

Definició: Negativa d'una rasa rectangular

Descripció: Negativa de la gran rasa-cala arqueològica? rectangular localitzada entre l'absis i la tanca del pati, que estava forrada amb plàstic negre i que tenia les següents mides: 1'8x1'3 m i després s'ampliava cap a l'absis fins arribar als 2'8 metres.

Seqüència física: Reblert per 1164.
Tallat per UE 1160.

Interpretació: Negativa gran rasa rectangular. Podria correspondre a una cala arqueològica dels anys 90?

Observacions:

UE 1166 Sector 2011-9 Estrat Mat. Cronologia: Època contemporàni

Definició: Estrat de rebliment del registre del tub de PVC 1152

Descripció: Estrat de rebliment del registre del tub de PVC 1152, format per terres plàstiques.

Seqüència física: Rebleix a 1167.

Interpretació: Estrat de rebliment del tub UE 1152.

Observacions: Obres sense control arqueològic. Anys 90s.

UE 1167 Sector 2011-9 Construcció Mat. Cronologia: Època contemporàni

Definició: Estructura de totxos del registre del tub de PVC 1152.

Descripció: Estructura de totxos del registre del tub de PVC 1152, de planta quadrada amb les següents dimensions: 60x60 cm , d'on surt el tub de PVC.

Seqüència física: S'assenta a 1168.
Reblert per 1166

Interpretació: Registre aigua.

Observacions: Obres sense control arqueològic. Anys 90s.

UE 1168 Sector 2011-9 Negativa Mat. Cronologia: Època contemporàni

Definició: Negativa registre del tub de PVC 1152.

Descripció: Negativa registre del tub de PVC 1152, fet per desgüasar l'aigua. Talla els enterraments de la necròpolis medieval Ent. 180, 181, 182, 183, 184 i la sitja E76.

Seqüència física: Se li assenta 1167.
Talla a UE 1169, 1170, 1171 (Ent.180), UE 1172, 1173, 1174 (Ent. 181), UE 1175, 1176, 1177 (Ent. 182), UE 1178, 1179, 1180 (Ent. 184), UE 1219, 1220, 1221 (Ent. 183), UE1228, 1229 (E76).

Interpretació: Negativa per fer el registre de l'aigua

Observacions: Obres sense control arqueològic. Anys 90s.

UE 1169 Ent. 1 Sector 2011-9 Estrat Mat. Cronologia: s. XI - XIII

Definició: Rebliment de la fossa d'enterrament 180.

Descripció: Rebliment de la fossa d'enterrament 180, format per terres argiloses semicompactades amb presència de moltes arrels.

Seqüència física: Rebleix a 1171.
Cobreix a 1170.
Tallat per 1153 i 1168.

Interpretació: Rebliment de la fossa d'enterrament 180.

Observacions: Veure fitxa d'enterrament.

UE 1170 Ent. 1 Sector 2011-9 Esquelet Mat. Cronologia: s. XI - XIII

Definició: Esquelet Ent.180

Descripció: Esquelet Ent.180, en posició de decúbit supí, conservant la part occipital del crani, costellam i columna vertebral completa, fins al sacre, que no es troba fusionat, per la qual cosa podem dir que es tractaria d'un pre-adult o adolescent (12-18 anys). El braç dret es troba col.locat a l'abdomen i el braç esquerre estirat al llarg del cos. Els coxals es conserven en un estat bastant dolent i de les extremitats inferiors només es conserven la part superior proximal dels fèmurs, ja que es troben seccionats en fer la rasa del registre (UE1168)

Seqüència física: S'assenta a 1171.
Cobert per 1169.
Tallat per 1153 i 1168.

Interpretació: Esquelet Ent.180

Observacions: Veure fitxa d'enterrament.

UE 1171 Ent. 1 Sector 2011-9 Negativa Mat. Cronologia: s. XI - XIII

Definició: Negativa de la fossa de la tomba de l'Ent. 180.

Descripció: Retall de la fossa simple de la tomba de l'Ent. 180, a la qual li falta de la meitat fins als peus. Tot i això, podem dir que es tractaria d'una fossa simple de planta rectangular amb els angles arrodonits, de perfil en "U", amb unes mides conservades de: 90x50x7 cm. Està tallada per la rasa UE 1168 i el registre 1167.

Seqüència física: Se li assenta 1170.
Reblert per 1169.
Tallat per 1153 i 1168.

Interpretació: Negativa de la fossa de la tomba de l'Ent. 180

Observacions: Veure fitxa d'enterrament.

UE 1172 Ent. 1 Sector 2011-9 Estrat Mat. Cronologia: s. XI - XIII

Definició: Rebliment de la fossa d'enterrament 181.

Descripció: Rebliment de la fossa d'Ent. 181, format per argiles marrons amb presència d'arrels.

Seqüència física: Rebleix a 1174.
Cobreix a 1173.
Tallat per 1168.

Interpretació: Rebliment de la fossa d'Ent. 181

Observacions: Veure fitxa d'enterrament.

UE 1173 Ent. 1 Sector 2011-9 Esquelet Mat. Cronologia: s. XI - XIII

Definició: Esquelet Ent. 181.

Descripció: Esquelet Ent. 181, es troba en posició de decúbit supí, amb els braços en paral·lel al cos, amb les mans recolzades a les extremitats inferiors. Pel que fa a les extremitats inferiors, només s'han conservat els fèmurs, fins a les ròtules, degut al seccionament en fer la rasa pel tub de PVC, UE1168.

Seqüència física: S'assenta a 1174.
Cobert per 1172.
Tallat per 1168.

Interpretació: Esquelet Ent. 181.

Observacions: Veure fitxa d'enterrament.

UE 1174 Ent. 1 Sector 2011-9 Negativa Mat. Cronologia: s. XI - XIII

Definició: Negativa de la fossa de la tomba de l'Ent. 181.

Descripció: Negativa de la fossa simple de la tomba de l'Ent. 181, que no conserva els peus, però es pot dir que es tractaria d'una fossa simple de planta rectangular amb els angles arrodonits, perfil en "U" i les següents mides conservades:120x55x9.

Seqüència física: Se li assenta 1173.
Reblert per 1172.
Tallat per 1168.

Interpretació: Negativa de la fossa de la tomba de l'Ent. 181

Observacions: Veure fitxa d'enterrament.

UE 1175 Ent. 1 Sector 2011-9 Estrat Mat. Cronologia: s. XI - XIII

Definició: Rebliment de la fossa d'enterrament 182

Descripció: Rebliment de la fossa d'enterrament 182, format per argiles compactes amb presència d'arrels.

Seqüència física: Tallat per 1194, 1168.
Rebleix a 1177.
Cobreix a 1176.

Interpretació: Rebliment de la fossa d'enterrament 182.

Observacions: Veure fitxa d'enterrament.

UE 1176 Ent. 1 Sector 2011-9 Esquelet Mat. Cronologia: s. XI - XIII

Definició: Esquelet Ent. 182

Descripció: Esquelet Ent. 182, es troba en posició de decúbit supí, conservant l'occipital del crani. Dels braços només es conserven els húmer i part de les mans ja que apareixen falanges sota la pelvis, per la qual cosa sembla indicar que es trobarien estirats al costat del cos. Les extremitats inferiors es troben seccionades i només es conserven els caps dels fèmurs. Pel que fa al coxis sembla que no es trobaria fusionat del tot, cosa que indicaria que es tracta d'un adolescent o pre-adult. Les cames no es conserven ja que es va trobar la fossa d'un animal enterrat en època moderna (s. XVIII-XIX).

Seqüència física: Tallat per 1194, 1168.
S'assenta 1177.
Cobert per 1175.

Interpretació: Esquelet Ent. 182

Observacions: Veure fitxa d'enterrament.

UE 1177 Ent. 1 Sector 2011-9 Negativa Mat. Cronologia: s. XI - XIII

Definició: Negativa de la fossa de la tomba de l'Ent. 182.

Descripció: Negativa de la fossa simple de la tomba de l'Ent. 182, que no conserva els peus, però que es tractaria d'una fossa simple de planta rectangular amb els angles arrodonits, amb les següents mides conservades: 140x50x9.

Seqüència física: Tallat per 1194, 1168.
Se li assenta 1176.
Reblert per 1175

Interpretació: Negativa de la fossa de la tomba de l'Ent. 182.

Observacions: Veure fitxa d'enterrament.

UE 1178 Ent. 1 Sector 2011-9 Estrat Mat. Cronologia: s. XI - XIII

Definició: Rebliment de la fossa d'enterrament 184.

Descripció: Rebliment de la fossa d'enterrament 184, format per sorres compactes de color clar amb algun petit còdol i alguna arrel.

Seqüència física: Tallat per 1168.
Rebleix a 1180.
Cobreix a 1179.

Interpretació: Rebliment de la fossa d'enterrament 184

Observacions: Veure fitxa d'enterrament.

UE 1179 Ent. 1 Sector 2011-9 Esquelet Mat. Cronologia: s. XI - XIII

Definició: Esquelet Ent. 184

Descripció: Esquelet Ent. 184. El cos segueix un eix oest-est, es troba en posició de decúbit supí enterrat en una fossa simple de la que només resta el fons. El crani es troba aixafat i té els braços estirats al costat del cos i en un bon estat de conservació. Conserva també tota la columna cervical i el costellam, així com pelvis i sacre, mentres que de les extremitats inferiors només conserva el començament dels fèmurs, a conseqüència de la realització d'una rasa per a serveis (PVC) als anys 90.
Sembla que les epífisis proximals dels fèmurs i els húmer i el sacre es troben gairebé fusionats.

Seqüència física: Tallat per 1168.
S'assenta a 1180.
Cobert per 1178

Interpretació: Esquelet Ent. 184.

Observacions: Veure fitxa d'enterrament.

UE 1180 Ent. 1 Sector 2011-9 Negativa Mat. Cronologia: s. XI - XIII

Definició: Retall de la fossa de la l'Ent. 184

Descripció: Negativa de la fossa simple de la tomba de l'Ent. 184, a la qual li falten els peus, però s'identifica com una fossa simple de planta rectangular amb els angles arrodonits i perfil en "U", amb les següents mides conservades: 130x65x17. Es troba situat entre els enterraments 183 i 185.

Seqüència física: Tallat per 1168.
Se li assenta 1179.
Reblert per 1178

Interpretació: Negativa de la fossa de la tomba de l'Ent. 184

Observacions:

UE 1181 Ent. 1 Sector 2011-9 Estrat Mat. Cronologia: s. XI - XII

Definició: Rebliment de la fossa d'enterrament 185

Descripció: Rebliment de la fossa d'enterrament 185, format per terres argiloses de color marró fosc, de consistència flonja, amb la presència d'algun petit còdol.

Seqüència física: Rebleix a 1183.
Cobreix a 1182.
Tallat per UE 1224 (Ent. 190), UE 1205 (Ent. 188).

Interpretació: Rebliment de la fossa d'enterrament 185

Observacions:

UE 1182 Ent. 1 Sector 2011-9 Esquelet Mat. Cronologia: s. XI - XII

Definició: Esquelet Ent. 185.

Descripció: Esquelet Ent. 185, on el cos segueix un eix oest-est, es troba en posició de decúbit supí, conservant part de la columna vertebral, algunes costelles, pelvis, sacre, cama dreta menys el peu i part de la tibia i peroné esquerra, mancant-li la resta de parts, com el crani, braços, peus i part de la cama esquerra. Segurament tant el crani com els peus van ser seccionats en fer alguna de les estructures posteriors.
Es troba situada a la part central del sector, afectada pels enterraments 188 i 190.

Seqüència física: S'assenta a 1183.
Cobert per 1181.
Tallat per UE 1205 (Ent. 188), 1221 (Ent 190).

Interpretació: Esquelet Ent. 185.

Observacions:

UE 1183 Ent. 1 Sector 2011-9 Negativa Mat. Cronologia: s. XI - XII

Definició: Negativa de la fossa de l'Ent. 185.

Descripció: Fossa simple de l'Ent. 185 feta al terreny natural i parcialment en el retall i estrat de rebliment de la fossa - cubeta E69. Es troba tallada per la part nord i la capçalera per l'enterrament 188 i el 190. Es pot veure, però, que tindria planta rectangular amb els angles arrodonits i perfil en "U", amb les següents mides conservades: 156x56x8. Presenta un individu inhumat (UE 1182).

Seqüència física: Se li assenta 1182.
Reblert per 1181.
Talla a UE 1185, 1184, 1195 (E69).
Tallat per UE 1224 (Ent. 190), UE 1205 (Ent. 188).

Interpretació: Fossa de l'enterrament 185.

Observacions: Veure fitxes d'enterrament.

UE 1184 E69 Sector 2011-9 Estrat Mat. Cronologia: Romà imperial (s. I -

Definició: Estrat de rebliment de la fossa - cubeta E69.

Descripció: Estrat de rebliment de la fossa - cubeta E69, formada per terres marrons de textura plàstica i consistència flonja, amb presència de poc material arqueològic.

Seqüència física: Rebleix a 1185.
Cobreix UE 1195.
Tallat per 1183 (Ent. 185).
Cobert per UE 1149.

Interpretació: Estrat de rebliment de la fossa - cubeta E69.

Observacions:

UE 1185 E69 Sector 2011-9 Negativa Mat. Cronologia: Romà imperial (s. I -

Definició: Negativa de la fossa - cubeta E69.

Descripció: Negativa de la fossa - cubeta E69, de planta circular amb el fons lleugerament còncau. Les mides conservades són les següents: 1'15 m de diàmetre i 28 cm de fondària conservada. Estava parcialment tallada al costat nord per la fossa de l'enterrament 185 d'època medieval (s. XI - XII).

Seqüència física: Reblerta per 1184.
Tallat per 1183 (Ent. 185).
Talla terreny natural.

Interpretació: Negativa de la fossa - cubeta E69. Podria correspondre a un encaix de dòlia.

Observacions:

UE 1186 Ent. 1 Sector 2011-9 Estrat Mat. Cronologia: s. XI - XIII

Definició: Rebliment de la fossa de l'enterrament 186.

Descripció: Rebliment de la fossa d'enterrament 186, format per sorres i grava de color marró clar i de consistència compacta.

Seqüència física: Rebleix a 1188.
Cobreix a 1187.
Tallat per UE 1156.

Interpretació: Rebliment de la fossa d'enterrament 186.

Observacions: Veure fitxes d'enterrament.

UE 1187 Ent. 1 Sector 2011-9 Esquelet Mat. Cronologia: s. XI - XIII

Definició: Esquelet Ent. 186

Descripció: Individu adult de l'enterrament 186. Li falten alguns ossos, especialment a la part superior del cos, ja que la fossa està tallada per la fossa sèptica UE 1156 i per els grans rebaixos que ha sofert la zona.

Seqüència física: S'assenta a 1188. Cobert per 1185

Interpretació: Esquelet Ent. 186.

Observacions: Veure fitxes d'enterrament.

UE 1188 Ent. 1 Sector 2011-9 Negativa Mat. Cronologia: s. XI - XIII

Definició: Negativa de la fossa de l'Ent. 186

Descripció: Negativa de la fossa simple de la tomba de l'Ent. 186, de planta rectangular amb els angles arrodonits i de perfil en "U", amb les següents mides conservades: 181 x 60 x 8 cm. Com es pot observar la fossa es trobà molt rebaixada degut als treballs realitzats al llarg dels anys.

Seqüència física: Se li assenta 1187. Reblert per 1186

Interpretació: Negativa de la fossa de l'Ent. 186

Observacions: Veure fitxes d'enterrament.

UE 1189 Ent. 1 Sector 2011-9 Estrat Mat. Cronologia: s. XI - XIII

Definició: Rebliment de la fossa d'enterrament 187.

Descripció: Rebliment de la fossa d'enterrament 187, format per sorres i graves amb petits codolets, de color marró clar, de consistència compacta.

Seqüència física: Rebleix a 1191. Cobreix a 1190

Interpretació: Rebliment de la fossa d'enterrament 187.

Observacions: Veure fitxes d'enterrament.

UE 1190 Ent. 1 Sector 2011-9 Esquelet Mat. Cronologia: s. XI - XIII

Definició: Esquelet Ent. 187

Descripció: Esquelet Ent. 187, col.locat en posició de decúbit supí. Conserva la major part del crani, encara que la part superior es troba perforat.
També conserva la major part de la columna vertebral i de les costelles.
De les extremitats superiors només es conserven el cúbit, radi i ossos de la mà del braç dret i del braç esquerre només es conserven algunes falanges localitzades sobre la pelvis.
També es conserva la pelvis i el sacre, i de les extremitats inferiors es conserven fèmurs, ròtules i les tíbies i peronés fracturats. Els peus es conserven en part.

Seqüència física: S'assenta a 1191. Cobert per 1189

Interpretació: Esquelet Ent. 187

Observacions: Veure fitxes d'enterrament.

UE 1191 Ent. 1 Sector 2011-9 Negativa Mat. Cronologia: s. XI - XIII

Definició: Fossa de l'Ent. 187.

Descripció: Negativa de la fossa simple de l'Ent. 187, de planta rectangular amb els angles arrodonits i amb les següents mides conservades: 165 x 45 x 14 cm. És tracta de la tomba localitzada en aquesta campanya que es troba més al nord del sector excavat.

Seqüència física: Se li assenta 1190.
Reblert per 1189.
Cobert per 1150.

Interpretació: Negativa de l'Ent. 187.

Observacions: Veure fitxes d'enterrament.

UE 1192 Sector 2011-9 Mat. Cronologia: -

Definició: Estrat geològic

Descripció: Estrat geològic, format per argiles taronges amb nòduls de carbonat càlcic (torturà), amb clapes de graves.

Seqüència física:

Interpretació:

Observacions: Estrat geològic

UE 1193 Sector 2011-9 Esquelet Mat. Cronologia: Època moderna - con

Definició: Esquelet animal dins la fossa UE 1194.

Descripció: Esquelet animal en conxí anatòmica dins la fossa UE 1194.

Seqüència física: S'assenta a 1194.
 Cobert per 1202.

Interpretació: Esquelet animal.

Observacions: A l'estudi arqueofaunístic es podrà determinar l'espècie.

UE 1194 Sector 2011-9 Negativa Mat. Cronologia: Època moderna - con

Definició: Retall irregular de l'esquelet animal.

Descripció: Negativa de la fossa de l'esquelet de l'animal, de planta ovalada i unes dimensions reduïdes.

Seqüència física: Se li assenta 1193.
 Talla a Ent.182.
 Reblert per 1202.

Interpretació: Negativa de la fossa de l'enterrament animal. Aquests enterraments dels animals en forats és típic en les masies catalanes fins a èpoques recents.

Observacions:

UE 1195 E69 Sector 2011-9 Estrat Mat. Cronologia: Romà imperial (s. I -

Definició: Segon estrat de rebliment de la fossa - cubeta E69.

Descripció: Segon estrat de rebliment de la fossa - cubeta E69, format per argila taronja provinent de les parets caigudes.

Seqüència física: Rebleix a UE 1185.
 Cobert per UE 1184.
 Tallat per UE 1183 (Ent. 185).

Interpretació: Segon estrat de rebliment de la fossa - cubeta E69.

Observacions:

UE 1196 E70 Sector 2011-9 Estrat Mat. Cronologia: Romà imperial (s. I -

Definició: Estrat de rebliment de la fossa - cubeta E70.

Descripció: Estrat de rebliment de la fossa - cubeta E70, format per terres de color fosc (marró), textura plàstica i consistència flonja, amb la presència de poc material arqueològic.

Seqüència física: Rebleix a 1207.

Interpretació: Primer i únic estrat de rebliment de la fossa - cubeta E70.

Observacions:

UE 1197 Sector 2011-9 Estrat Mat. Cronologia: Romà imperial (s. I -

Definició: Estrat de rebliment de la fossa - cubeta E71.

Descripció: Estrat format per terra argilosa amb presència de material arqueològic divers.

Seqüència física: Rebleix UE 1206.
Cobert per UE 1149.

Interpretació: Estrat de rebliment de la fossa - cubeta E71.

Observacions:

UE 1198 Sector 2011-9 Estrat Mat. Cronologia: s. XIV

Definició: Estrat sota el superficial al N-W del sector.

Descripció: Estrat documentat sota el superficial al N-W del sector, format per terres marrons i pedres amb presència de material arqueològic divers.

Seqüència física: Cobert per 1149.
Cobreix a 1199.

Interpretació: Estrat sota el superficial al N-W del sector

Observacions:

UE 1199 Sector 2011-9 Estrat Mat. Cronologia: s. XIII

Definició: Estrat de cendres sota el superficial localitzat al NW del sector.

Descripció: Estrat de cendres sota el superficial localitzat al NW del sector amb presència abundant de material arqueològic.

Seqüència física: Cobert per 1198.

Interpretació: Estrat de cendres sota el superficial localitzat al NW del sector. Podria correspondre a l'estrat d'enderroc d'algun edifici.

Observacions: No es va acabar d'excavar. Queda pendent per pròximes campanyes.

UE 1200 E72 Sector 2011-9 Estrat Mat. Cronologia: Època moderna (s. X

Definició: Estrat superior de rebliment del retall rectangular 1225.

Descripció: Estrat superior de rebliment del retall rectangular 1225, format per terres marrons-taronges de textura granulosa i consistència flonja.

Seqüència física: Rebleix a 1225.
Cobreix a 1201

Interpretació: Estrat superior de rebliment del retall rectangular 1225.

Observacions:

UE 1201 E72 Sector 2011-9 Estrat Mat. Cronologia: s. XVIII

Definició: Estrat inferior de pedres del retall rectangular 1225.

Descripció: Estrat inferior de pedres del retall rectangular 1225, sobretot a l'est de l'estructura i que no és uniforme a tota ella.

Seqüència física: Rebleix a 1225.
Cobert per 1200.

Interpretació: Estrat inferior de pedres del retall rectangular de la bassa d'amarar calç UE1225.

Observacions:

UE 1202 Sector 2011-9 Estrat Mat. Cronologia: Època moderna

Definició: Estrat de rebliment de la fossa UE 1194.

Descripció: Estrat de rebliment de la fossa UE 1194, format per terra granulosa amb pedretes de riu. Cobreix l'esquelet animal UE 1193.

Seqüència física: Rebleix a 1194.
Cobreix a 1193.
Cobert per UE 1149.

Interpretació: Estrat de rebliment de la fossa esquelet gos

Observacions:

UE 1203 Ent. 1 Sector 2011-9 Estrat Mat. Cronologia: s. XI - XII

Definició: Rebliment de la fossa de l'enterrament 188.

Descripció: Rebliment de la fossa d'enterrament 188, format per terres argiloses de tonalitats marrons, consistència flonja i textura plàstica amb presència escassa de material arqueològic. Es troba afectat lleugerament per l'enterrament 190 i per la sitja medieval E75.

Seqüència física: Rebleix a 1205.
Cobreix a 1204.
Cobert per UE 1149.
Tallat per UE 1218 (E75), UE 1224 (Ent 190).

Interpretació: Rebliment de la fossa d'enterrament 188.

Observacions: Veure fitxes d'enterrament.

UE 1204 Ent. 1 Sector 2011-9 Esquelet Mat. Cronologia: s. XI - XII

Definició: Individu de l'enterrament 188.

Descripció: Individu perfectament conservat, amb la peculiaritat de què el crani es troba a la zona pèlvica. La resta del cos es troba perfectament posat en posició de decúbit supí, amb els braços estirats al costat del cos. Els peus es troben parcialment seccionats per la sitja E75.

Seqüència física: S'assenta a 1205.
Cobert per 1203.
Tallat per UE 1218 (E75).

Interpretació: Esquelet Ent. 188, dipositat al fons de la fossa simple.

Observacions: Veure fitxes d'enterrament.

UE 1205 Ent. 1 Sector 2011-9 Negativa Mat. Cronologia: s. XI - XII

Definició: Negativa de la fossa de l'Ent. 188.

Descripció: Negativa de la fossa simple de la tomba de l'Ent. 188, de planta rectangular amb els angles arrodonits i perfil en "U". Es va localitzar una llosa (UE 1209) del que hauria estat la coberta. Es retalla en el terreny natural afectant, alhora, l'enterrament 185. Així mateix, es troba tallada per l'enterrament 190 i la sitja E75.

Seqüència física: Se li assenta 1204.
Reblert per 1203.
Se li recolza 1209.
Tallat per UE 1218 (E75), UE 1224 (Ent 190).
Talla Ent 185 (UE 1183, 1182, 1181), Terreny natural.

Interpretació: Negativa de la fossa de la tomba de l'Ent. 188.

Observacions: Veure fitxes d'enterrament.

UE 1206 E71 Sector 2011-9 Negativa Mat. Cronologia: Romà imperial (s. I -

Definició: Negativa de la fossa - cubeta E71

Descripció: Negativa de la sitja E71, de planta circular i fons lleugerament còncau, amb les següents dimensions: 1'30 m de diàmetre màxim i de boca, i 36 cm de fondària conservada.

Seqüència física: Reblert per 1197.
Talla terreny natural.

Interpretació: Negativa de la fossa - cubeta E71. Podria correspondre a un encaix de dòlia.

Observacions: Molt arrassada.

UE 1207 E70 Sector 2011-9 Negativa Mat. Cronologia: Romà imperial (s. I -

Definició: Negativa de la sitja E70

Descripció: Negativa de la sitja E70, de planta circular i fons lleugerament còncau. Les mides conservades són les següents: 1'5 m de diàmetre de boca conservat i 30-35 cm de fondària màxima conservada.

Seqüència física: Reblert per 1196. Cobert per 1150

Interpretació: Negativa de la sitja E70. Podria correspondre a un encaix de dòlia.

Observacions:

UE 1208 E73 Sector 2011-9 Estrat Mat. Cronologia: s. XVIII

Definició: Rebliment del retall E73, localitzat a la cantonada NE.

Descripció: Rebliment del retall E73, localitzat a la cantonada NE de la bassa de calç E72, format per terres marrons i grans còdols de riu.

Seqüència física: Rebleix a 1227.
Cobreix a 1226.
Tallat per UE 1225 (E72).

Interpretació: Rebliment del retall E73, localitzat a la cantonada NE.

Observacions:

UE 1209 Ent. 1 Sector 2011-9 Construcció Mat. Cronologia: s. XI - XIII

Definició: Coberta de lloses Ent. 188.

Descripció: Coberta de lloses Ent. 188, formada per una llosa central ben col·locada i la resta (2 ó 3), estarien mogudes i desaparegudes degut a les accions posteriors. Aquesta estructura de coberta de la fossa ens indicaria que no ha sofert gaire rebaix i que estaria ben conservada.

Seqüència física: Cobreix a 1203.
S'assenta a UE 1205.
Cobert per UE 1149.

Interpretació: Coberta de lloses de l'enterrament 188.

Observacions: Veure fitxes d'enterrament.

UE 1210 E72 Sector 2011-9 Estrat Mat. Cronologia: s. XVIII

Definició: Tercer estrat de rebliment de la bassa d'amarar calç E72.

Descripció: Tercer estrat de rebliment del retall E72, format per terres marrons amb presència de nòduls de calç disgregats i material arqueològic divers.

Seqüència física: Cobert per 1200 i 1201.
Rebleix a 1225.

Interpretació: Tercer estrat de rebliment de la bassa d'amarar calç E72, abocat després de la seva inutilització.

Observacions:

UE 1211 Sector 2011-9 Negativa Mat. Cronologia: -

Definició: Negativa marge de la terrassa. Anterior a l'actual.

Descripció: Negativa marge entre el tub de PVC i el marge actual que dona a la terrassa inferior, a uns 2 metres en paral·lel a aquest darrer.

Seqüència física: Talla a UE 1212, 1213, 1214 (Ent. 189), UE 1219, 1220, 1221 (Ent. 183).

Interpretació: Negativa marge de la terrassa inferior. Anterior a l'actual

Observacions:

UE 1212 Ent. 1 Sector 2011-9 Estrat Mat. Cronologia: s. XI - XIII

Definició: Rebliment de la fossa d'enterrament 189

Descripció: Rebliment de la fossa d'enterrament 189, format per argiles marrons de textura plàstica i consistència compacta.

Seqüència física: Rebleix a 1214.
Cobreix a 1213.
Tallat per 1211.

Interpretació: Rebliment de la fossa d'enterrament 189.

Observacions: Veure fitxes d'enterrament.

UE 1213 Ent. 1 Sector 2011-9 Esquelet Mat. Cronologia: s. XI - XIII

Definició: Esquelet Ent. 189

Descripció: Esquelet Ent. 189, es troba orientat oest-est, en posició de decúbit supí, però del que només s'ha conservat part de la meitat superior, ja que es troba tallat pel marge (1211) pels radis i cúbits d'ambdós braços, conservant només part del crani, part del costellam i de les vèrtebres, així com els dos húmer. La resta del cos ha desaparegut degut a les accions posteriors.

Seqüència física: S'assenta a 1214. Cobert per 1212. Tallat per 1211

Interpretació: Esquelet Ent. 189, dipositat al fons de la fossa simple segurament amb un sudari.

Observacions: Veure fitxes d'enterrament.

UE 1214 Ent. 1 Sector 2011-9 Negativa Mat. Cronologia: s. XI - XIII

Definició: Negativa de la fossa de la tomba de l'Ent. 189

Descripció: Negativa de la fossa simple de la tomba de l'Ent. 189, de la qual només ens resta la capçalera ja que està tallada per la negativa del marge 1211. La fossa conservada fa les següents dimensions: entre 60-70 cm de llargada conservada, uns 55 cm d'amplada i uns 17 cm de fondària conservada, degut als treballs posteriors que han fet que la tomba sigui rebaixada i seccionada.

Seqüència física: Se li assenta 1213.
Reblert per 1212.
Tallat per 1211.
Talla terreny natural.

Interpretació: Negativa de la fossa de la tomba de l'Ent. 189

Observacions: Veure fitxes d'enterrament.

UE 1215 E74 Sector 2011-9 Estrat Mat. Cronologia: s. XVIII - XIX

Definició: Estrat de rebliment del forat de pal E74.

Descripció: Estrat de rebliment del forat de pal E74, format per terra de color marró, de textura plàstica i compacta, amb presència de les pedres de falca i alguna teula.

Seqüència física: Rebleix a 1216.
Cobert per UE 1149.

Interpretació: Estrat de rebliment del forat de pal E74

Observacions:

UE 1216 E74 Sector 2011-9 Negativa Mat. Cronologia: s. XVIII - XIX

Definició: Negativa del forat de pal E74.

Descripció: Negativa del forat de pal E74, de planta circular i perfil troncocònic amb el fons lleugerament còncau. Fa uns 25 cm de diàmetre de boca i uns 15 cm de fondària. Es troba situat al cantó sud del sector, a prop del mur UE 1230.

Seqüència física: Reblert per 1215.
Talla terreny natural.

Interpretació: Retall d'un forat de pal.

Observacions:

UE 1217 E75 Sector 2011-9 Estrat Mat. Cronologia: s. XII - XIII

Definició: Estrat de rebliment de la sitja E75.

Descripció: Estrat de rebliment de la sitja E75, format per terres fosques de tonalitats marrons, textura plàstica i consistència flonja, amb la presència còdols de diferents mides i algun material arqueològic.

Seqüència física: Rebleix a 1218.
Tallat per UE 1229 (E76).
Cobert per UE 1149.

Interpretació: Estrat de rebliment de la sitja E75

Observacions:

UE 1218 E75 Sector 2011-9 Negativa Mat. Cronologia: s. XII - XIII

Definició: Negativa de la sitja E75

Descripció: Negativa de la sitja E75, de planta circular i perfil troncocònic amb el terra lleugerament còncau. Es conserven 80 cm de diàmetre de boca, 1 m de diàmetre màxim i una fondària màxima conservada de 1'30 m.

Seqüència física: Reblert per 1217.
Talla a UE 1203, 1204, 1205 (Ent. 188), terreny natural.
Tallat per UE 1229 (E76).

Interpretació: Negativa de la sitja E75.

Observacions:

UE 1219 Ent. 1 Sector 2011-9 Estrat Mat. Cronologia: s. XI - XIII

Definició: Rebliment de la fossa d'enterrament 183.

Descripció: Rebliment de la fossa d'enterrament 183, format per sorra i argiles amb algun codolet. Es troba tallat per la rasa UE 1168 de la canalització UE 1153.

Seqüència física: Rebleix a UE 1221.
Cobreix a UE 1220.
Tallat per UE1168.

Interpretació: Rebliment de la fossa d'enterrament 183.

Observacions: Veure fitxes d'enterrament.

UE 1220 Ent. 1 Sector 2011-9 Esquelet Mat. Cronologia: s. XI - XIII

Definició: Esquelet Ent. 183

Descripció: Esquelet Ent. 183, que es troba en posició de decúbit supí, conservant part del crani, la mandíbula, les escàpules i part superior de l'húmer esquerre, essent seccionat per la rasa del tub de PVC, d'uns 40 cm d'amplada, que a l'altre costat el talla a l'alçada de la pelvis, restant només el femur, ja que els peus de la tomba està seccionada pel marge de la terrassa UE1211.

Seqüència física: S'assenta a 1221.
Cobert per 1219.
Tallat per 1168 i 1211.

Interpretació: Esquelet Ent. 183.

Observacions: Veure fitxes d'enterrament.

UE 1221 Ent. 1 Sector 2011-9 Negativa Mat. Cronologia: s. XI - XIII

Definició: Negativa de la fossa de l'Ent. 183.

Descripció: Negativa de la fossa simple de l'Ent. 183, amb les següents mides: 155x50x10 cm. Es troba situada a la zona central del sector, entre els enterraments 184 i 182. Es troba tallada per la meitat per la rasa UE 1168 de la canalització UE 1153, i els peus de la fossa, lleugerament tallats pel marge UE 1211.

Seqüència física: Se li assenta 1220.
Reblert per 1219.
Tallat per 1168, 1211.
Cobert 1149.

Interpretació: Negativa de la fossa de l'Ent. 183.

Observacions: Veure fitxes d'enterrament.

UE 1222 Ent. 1 Sector 2011-9 Estrat Mat. Cronologia: s. XI - XIII

Definició: Rebliment de la fossa d'enterrament 190.

Descripció: Rebliment de la fossa d'enterrament 190, format per argila de color marró, consistència compacta i textura plàstica.

Seqüència física: Rebleix a 1224.
Cobreix a 1223.
Cobert per 1149.

Interpretació: Rebliment de la fossa d'enterrament 190.

Observacions: Veure fitxes d'enterrament.

UE 1223 Ent. 1 Sector 2011-9 Esquelet Mat. Cronologia: s. XI - XIII

Definició: Esquelet Ent. 190.

Descripció: Esquelet Ent. 190, que es troba sencer, en posició de decúbit supí al llarg de la fossa simple. Li manca la part frontal del crani. Es tractaria segurament d'un individu adult, amb els braços estirats al costat del cos

Seqüència física: S'assenta a 1224.
Cobert per 1222.

Interpretació: Esquelet Ent. 190, d'un individu adult.

Observacions:

UE 1224 Ent. 1 Sector 2011-9 Negativa Mat. Cronologia: s. XI - XIII

Definició: Negativa de la fossa de l'Ent. 190.

Descripció: Negativa de la fossa simple de la tomba de l'Ent. 190, amb les següents mides: 1'75 x 0'5 x 0'11. Es trobava rebaixada degut als treballs efectuats al llarg dels anys uns 50-80 cm i ha quedat reduïda a la mínima expressió. Es troba situada a la part central del sector, afectant parcialment la fossa de l'enterrament 188 i del 185.

Seqüència física: Se li assenta 1223.
Reblert per 1222.
Talla l'Ent. 188 (UE's 1205 i 1203), Ent. 185 (UE 1183, 1181, 1182), terreny natural.

Interpretació: Negativa de la fossa simple de l'Ent. 190.

Observacions:

UE 1225 E72 Sector 2011-9 Negativa Mat. Cronologia: s. XVIII

Definició: Retall de la bassa d'amarar calç.

Descripció: Retall d'una bassa d'amarar calç, de planta rectangular de 4'6 m per 3'4 m. i uns 40 cm de fondària excavada al terreny natural. A la imprecisa del retall es podia observar la calç incrustada tant al terra com a les parets. Afecta lleugerament l'estructura E73.

Seqüència física: Reblert per 1200, 1201 i 1210
Talla a UE 1126, 1127 (E73), terreny natural..

Interpretació: Retall d'una bassa per amarrar calç. Probablement relacionada amb la construcció de l'edifici de la rectoria al s. XVIII.

Observacions:

UE 1226 E73 Sector 2011-9 Estrat Mat. Cronologia: s. XVIII

Definició: Segon estrat de rebliment de l'estructura E73.

Descripció: Segon estrat de rebliment de l'estructura E73, format per terres marrons. No es va acabar d'excavar.

Seqüència física: Rebleix a 1227.
Cobert per 1208.

Interpretació: Segon estrat de rebliment de l'estructura E73.

Observacions:

UE 1227 E73 Sector 2011-9 Negativa Mat. Cronologia: s. XVIII

Definició: Negativa de l'estructura E73

Descripció: Negativa de l'estructura E73, de planta ovalada situada al cantó nord del sector, parcialment tallada per la bassa d'amarar calç E72.

Seqüència física: Reblert per 1208 i 1226.
Talla el terreny natural.
Tallat per UE 1225.

Interpretació: Negativa de l'estructura E73. No acabada d'excavar.

Observacions:

UE 1228 E76 Sector 2011-9 Estrat Mat. Cronologia: -

Definició: Rebliment de pedres de la sitja E76

Descripció: Rebliment de pedres de la sitja E76, documentades superficialment ja que no es va excavar.

Seqüència física: Rebleix a 1229.
Tallat per UE 1168.
Cobert per UE 1149.

Interpretació: Rebliment de pedres de la sitja E76.

Observacions:

UE 1229 E76 Sector 2011-9 Negativa Mat. Cronologia: -

Definició: Negativa de la sitja E76.

Descripció: Negativa de la sitja E76. No ha estat excavada.

Seqüència física: Reblert per 1228.
Talla a E75.
Tallat per UE 1168.

Interpretació: Negativa de la sitja E76

Observacions:

UE 1230 Sector 2011-9 Construcció Mat. Cronologia: Època romana

Definició: Mur de pedres i morter blanc.

Descripció: Mur de pedres i morter blanc, orientació N-S, al costat sud de l'absis. Mur de pedres lligades amb morter blanc situat al cantó oest del sector, amb una direcció nord – sud. Fa una llargada total de 11,30m una amplada d'uns 45 - 50cm i una alçada conservada d'entre 13 i 65cm. Aquest mur presenta un brançal (UE 1232) que surt, al cantó sud, vers l'oest i s'endinsa fora dels límits d'excavació. Així mateix, pel seu extrem sud també presenta un gir vers l'oest. En el punt mig del mur, presenta una planta hexagonal, passant per sota la fonamentació de l'església romànica (UE 1234) que s'hi assenta. Al cantó nord, efectua un gir vers l'oest per sota del mur UE1263 d'època medieval.

Seqüència física: S'assenta a 1231, 1263.
Se li assenta UE1234.
Igual a UE 1232.

Interpretació: Aquest mur ha estat interpretat com a mur de tancament de la vil·la d'època romana imperial (s. I – II dC) i aniria a enllaçar, cap al costat oest, amb els murs localitzats en les campanyes anteriors (sector 4), formant una estructura de planta rectangular allargassada.

Observacions:

UE 1231 Sector 2011-9 Negativa Mat. Cronologia: Època romana

Definició: Rasa fonamentació del mur 1230.

Descripció: Rasa de fonamentació del mur 1230 que segueix el mateix traçat i té les mateixes dimensions que aquest.

Seqüència física: Se li assenta 1230.
Talla terreny natural.

Interpretació: Negativa rasa fonamentació del mur 1230.

Observacions:

UE 1232 Sector 2011-9 Construcció Mat. Cronologia: Època romana

Definició: Mur de pedres i morter blanc, E-W.

Descripció: Mur de pedres i morter blanc, en direcció est - oest, situat al cantó sud del sector, adossat o formant part de la mateixa obra constructiva que el mur UE 1230. Sembla ser un mur ja localitzat en la campanya del 1979-1985. El tram excavat estava més desmuntat i només conservava una filera. Tan sols es va documentar el seu cantó est, ja que s'endinsava, vers l'oest, fora dels límits d'intervenció arqueològica.

Seqüència física: S'assenta a UE 1233.
Cobert per UE 1149.
Es lliga / és igual a UE 1230.

Interpretació: Mur de pedres i morter blanc. Podria correspondre als murs de tancament - murs de distribució de la vil·la romana d'època imperial (s. I - II dC).

Observacions: La base de ciment de l'escala d'accés a l'interior de l'església ha mutilat parcialment el mur

UE 1233 Sector 2011-9 Negativa Mat. Cronologia: Època romana.

Definició: Negativa rasa fonamentació del mur 1232

Descripció: Negativa rasa fonamentació del mur 1232.

Seqüència física: Se li assenta 1232.
Talla terreny natural.

Interpretació: Negativa rasa fonamentació del mur 1232

Observacions:

UE 1234 Sector 2011-9 Construcció Mat. Cronologia: s. XI

Definició: Mur de l'absis romànic.

Descripció: Mur de planta semicircular de l'absis romànic obrat amb carreus retocats col·locats en fileres regulars. S'assenta damunt el mur d'època romana UE 1230 en el punt on aquest fa una forma hexagonal.

Seqüència física: S'assenta a 1235, 1230.

Interpretació: Mur de l'absis romànic conservat en alçat.

Observacions: Veure plànols

UE 1235 Sector 2011-9 Negativa Mat. Cronologia: s. XI

Definició: Negativa del mur de l'absis romànic.

Descripció: Negativa del mur de l'absis romànic, feta per poder construir-lo. S'assenta al mur romà UE 1230.

Seqüència física: Se li assenta 1234.
S'assenta a UE 1230.

Interpretació: Negativa del mur de l'absis romànic.

Observacions:

UE 1236

Sector 2011-10

Construcció

Mat. Cronologia: s. XX

Definició: Planxé de ciment al passadís del pati.

Descripció: Planxé de ciment al passadís del pati. No va ser tret per l'excavació. Cobriria el sector en aquest punt i fa de límit a l'espai excavat al voltant del campanar.

Seqüència física: Cobreix UE 1237.

Interpretació: Planxé de ciment situat al passadís del pati.

Observacions:

UE 1237

Sector 2011-10

Estrat

Mat. Cronologia: s. XX

Definició: Estrat superficial del sector.

Descripció: Estrat superficial del sector, format per runa i terra vegetal.

Seqüència física: Cobreix tot el sector.
Cobert per UE 1236.
Es recolza a UE 1240.

Interpretació: Estrat superficial del sector.

Observacions:

UE 1238

Sector 2011-10

Construcció

Mat. Cronologia: s. XX

Definició: Tub d'uralita amb base i revestiment de formigó (i brançal).

Descripció: Tub d'uralita amb base i revestiment de formigó (i brançal) situat a dins la rasa UE 1239 que travessa l'espai excavat d'est a oest, afectant algunes estructures arqueològiques.

Seqüència física: S'assenta a 1239.
Cobert per UE 1237.

Interpretació: Tub d'uralita amb base i revestiment de formigó (i brançal)

Observacions: Sense control arqueològic

UE 1239

Sector 2011-10

Negativa

Mat. Cronologia: s. XX

Definició: Negativa de la rasa del tub d'uralita

Descripció: Negativa de la rasa del tub d'uralita situada al cantó nord de l'espai excavat, afectant els estrats i estructures arqueològiques en aquest punt. Presenta una llargada de 5,30m i una amplada de 78cm.

Seqüència física: Talla a 1247, 1248, 1249, 1252, terreny natural.
Se li assenta UE 1238.

Interpretació: Negativa de la rasa del tub d'uralita

Observacions: Rasa feta als anys 60 sense control arqueològic

UE 1240

Sector 2011-10

Construcció

Mat. Cronologia: s. XIX - XX

Definició: Mur de la tanca del pati.

Descripció: Mur de la tanca del pati, que es conserva en alçat i està fet amb còdols de riu reaprofitats i morter.

Seqüència física: S'assenta a UE 1241, 1252, 1254, 1242, 1263.
Se li recolza UE 1237.

Interpretació: Mur de la tanca del pati

Observacions:

UE 1241

Sector 2011-10

Negativa

Mat. Cronologia: s. XIX - XX

Definició: Negativa del mur de tanca del pati

Descripció: Negativa del mur de tanca del pati.

Seqüència física: Se li assenta UE 1240.

Interpretació: Negativa del mur de tanca del pati.

Observacions:

UE 1242

Sector 2011-10

Construcció

Mat. Cronologia: s. XVIII

Definició: Cup de vi d'obra i rajol.

Descripció: Cup de vi fet d'obra l'estructura i de rajol vidriat marró les parets i el terra interior del cup (aquest pràcticament no es conserva). L'estructura fa 2'25 m de llarg i es troba situat entre la paret de tancament del pati i la paret de llevant del campanar.
El cup es troba mutilat i rebaixat, ja que només conserva la primera filada de rajols a les parets, és a dir uns 30 cm d'altura màxima conservada. Al terra també s'observa com s'han desmuntat els diferents paviments i una cala rectangular de 80x50 cm (anys 90)

Seqüència física: Cobert per 1237.
S'assenta a UE 1244.
Es recolza a UE 1258.

Interpretació: Cup de vi d'obra i rajol vidriat marró.

Observacions:

UE 1243

Sector 2011-10

Construcció

Mat. Cronologia: s. XVIII

Definició: Xupet del cup de vi, fet també d'obra i rajol.

Descripció: Xupet del cup de vi, fet també d'obra l'estructura i rajol vidriat al terra. Té a la cantonada sud-oest interior un platet vidriat per tal de recollir la brutícia.

Seqüència física: S'assenta a 1244.
Cobert per 1237.

Interpretació: Xupet del cup de vi, fet també d'obra i rajol

Observacions:

UE 1244

Sector 2011-10 Negativa

Mat. Cronologia: s. XVIII

Definició: Negativa de la rasa del cup de vi i del xupet

Descripció: Negativa de la rasa del cup de vi i del xupet, feta per poder construir el cup.

Seqüència física: Talla a 1247.
Se li assenta 1242 i 1243.

Interpretació: Negativa de la rasa del cup de vi i del xupet

Observacions:

UE 1245

Sector 2011-10 Construcció

Mat. Cronologia: s. XVIII

Definició: Arqueta de rajols.

Descripció: Arqueta de rajols, amb les següents mides: 1'70 cm de llarg (est-oest) i 60 cm d'amplada (nord-sud). I amb una pendent al costat oest, amb pendent descendent de 45% cap a l'est. Es troba situat al costat nord de la paret del campanar, entre aquest i la canalització UE 1238.

Seqüència física: S'assenta a 1246.

Interpretació: Arqueta de rajols de funcionalitat indeterminada.

Observacions:

UE 1246

Sector 2011-10 Negativa

Mat. Cronologia: s. XVIII

Definició: Negativa de l'arqueta de rajols.

Descripció: Negativa de l'arqueta de rajols, feta per construir l'arqueta. Presenta unes dimensions i situació iguals que aquesta.

Seqüència física: Se li assenta 1245.
Talla a 1247.

Interpretació: Negativa de l'arqueta de rajols.

Observacions:

UE 1247

Sector 2011-10 Estrat

Mat. Cronologia: s. XIV

Definició: Estrat amb moltes pedres i terra.

Descripció: Estrat de terra argilosa de color marró amb moltes pedres, possiblement provinents de l'ensorrament dels murs UEs 1249 i 1252. Aquests còdols eren de mitjà i de gran tamany i ocupaven la totalitat de l'espai excavat. Es va documentar alguns fragments de ceràmica.

Seqüència física: Tallat per 1239, 1246, 1244.
Cobreix a UE 1260, UE 1252, 1254, 1255 (Ent. 191).
Rebleix a 1248.
Es recolza a UE 1258.

Interpretació: Estrat de colmatació intencionat de tota la zona, amb la presència de moltes pedres i terra.

Observacions:

UE 1248

Sector 2011-10

Negativa

Mat. Cronologia: s. XIV

Definició: Negativa retall.

Descripció: Negativa retall que tindria com a límits el mur nord del campanar i els murs UEs1249 i 1252.

Seqüència física: Reblert per 1247.
Talla UE 1260.

Interpretació: Negativa retall.

Observacions:

UE 1249

Sector 2011-10

Construcció

Mat. Cronologia: s. XIII - XIV

Definició: Mur amb morter beix-groguenc, N-S.

Descripció: Estructura d'un mur obrat amb còdols lligats amb morter de calç beix-groguenc. Presenta una direcció N-S i es troba situat entre la cantonada de ponent del costat nord del campanar i el límit de l'excavació. Fa una llargada màxima de 2'30 metres (encara que continua per sota del límit de la cala. Al mig es trobà mutil.lat a causa de les obres dels anys 90 per posar el tub d'uralita. L'amplada màxima excavada és de 75 cm, ja que es fica per sota del planxé de formigó del passadís d'entrada i per tant no es va poder excavar i per tant no se sap l'amplada màxima total del mur. La base del mur és més ample i de pedra seca i les següents filades són més primes i amb morter, conservant entre 2-3 filades. Al cantó sud s'hi va localitzar una canalització (UE 1250) encastada.

Seqüència física: Tallat per 1239.
S'assenta a 1251.
Se li assenta UE 1250.
Cobert per 1247.
Es recolza a UE 1258.

Interpretació: Mur o fonamentació (claveguera) amb morter beix-groguenc, N-S

Observacions:

UE 1250

Sector 2011-10

Construcció

Mat. Cronologia: s. XIII - XIV

Definició: Canalització feta en la fonamentació del mur 1249.

Descripció: Canalització feta en el fonament o mur 1249, amb una orientació oest-est, amb inclinació cap a l'est. Consisteix en aprofitar com a base la primera filada del mur, posant pedres laterals i la coberta també amb còdols, que possiblement tinguessin algun tipus de revestiment. Fa uns 65 cm de llargada, uns 50 cm d'ample i una altura aproximada d'uns 30 cm.

Seqüència física: S'assenta a UE 1249, 1251.
Cobert per UE 1247.

Interpretació: Canalització feta en la fonamentació o mur 1249.

Observacions:

UE 1251

Sector 2011-10 Negativa

Mat. Cronologia: s. XIII - XIV

Definició: Rasa de fonamentació del mur 1249.

Descripció: Rasa de fonamentació del mur UE1249, localitzat entre la cantonada de ponent de la paret nord del campanar i el límit de l'excavació.

Seqüència física: Se li assenta UE 1249, 1250.

Interpretació: Rasa de fonamentació del mur 1249.

Observacions:

UE 1252

Sector 2011-10 Construcció

Mat. Cronologia: s. XIII - XIV

Definició: Mur localitzat al costat del cup, N-S.

Descripció: Mur localitzat entre el mur de tancament del pati i l'estructura del cup, amb una orientació N-S, i que en el costat nord està tallat per la rasa del tub d'uralita i en el costat sud o està tallat per l'estructura del cup o forma part d'aquesta estructura del mateix cup. Està obrat amb còdols lligats amb morter de calç.

Seqüència física: Se li recolza UE1254.
S'assenta a UE 1253.
Cobert per UE 1247.

Interpretació: Mur o fonamentació fet amb pedra i morter de calç de color blanc.

Observacions: Aquest mur també ens sortiria a l'altre costat de la paret de tancament del pati.

UE 1253

Sector 2011-10 Negativa

Mat. Cronologia: s. XIII - XIV

Definició: Rasa fonamentació del mur 1252.

Descripció: Rasa fonamentació del mur 1252. Presenta les mateixes dimensions, situació i orientació que aquest.

Seqüència física: Se li assenta UE 1252.

Interpretació: Negativa de la rasa cimentació del mur 1252.

Observacions:

UE 1254

Sector 2011-10 Construcció

Mat. Cronologia: s. XIII - XIV

Definició: Banqueta de pedra i fang.

Descripció: Banqueta de pedra i fang, localitzat al costat del mur 1252, que serviria com a esglaó i que fa les següents mides conservades: 80 cm de llarg en direcció nord-sud; 40 cm d'amplada i una filera conservada.

Seqüència física: Tallat per 1244.
Es recolza a 1252.
Cobert per UE 1247.

Interpretació: Banqueta de pedra i fang, que segurament va servir com a esglaó.

Observacions:

UE 1255 Ent.19 Sector 2011-10 Estrat Mat. Cronologia: s. XI - XIII

Definició: Estrat de rebliment de la fossa de l'Ent. 191

Descripció: Estrat de rebliment de la fossa de l'Ent. 191, format per argiles i sorres de tonalitats marronoses, textura plàstica i consistència flonja. S'ha pogut observar la presència de quantitat d'arrels i de cargolins.

Seqüència física: Rebleix a 1257.
Cobreix a 1256.
Cobert per UE 1247.

Interpretació: Estrat de rebliment de la fossa de l'Ent. 191, que al llarg del temps s'ha col·lat a la fossa, ja que l'esquelet estaria al buit.

Observacions:

UE 1256 Ent.19 Sector 2011-10 Esquelet Mat. Cronologia: s. XI-XIII

Definició: Esquelet Ent. 191 (nen 1-2 anys)

Descripció: Esquelet infantil (1 - 2 anys) de l'Ent. 191. Segurament va ser col·locat amb un sudari en posició de decúbit supí, amb els braços estirats al costat del cos. Potser també tenia un coixí al cap o degut a que la fossa se'ls va quedar petita, van encabir el nen/a i va quedar amb el cap aixecat.

Seqüència física: S'assenta a 1257.
Cobert per 1255.

Interpretació: Esquelet Ent. 191 (nen 1-2 anys)

Observacions:

UE 1257 Ent.19 Sector 2011-10 Negativa Mat. Cronologia: s. XI - XIII

Definició: Negativa de la fossa de l'Ent. 191

Descripció: Negativa de la fossa de l'Ent. 191, de 70cm de llargada màxima, 25 cm d'amplada màxima i 14 cm de fondària conservada. És de planta rectangular amb els angles arrodonits i més estreta als peus. Està feta en l'estrat antròpic romà UE1260.

Seqüència física: Se li assenta 1256.
Reblert per 1255.
Talla a 1260.
Tallat per 1248.

Interpretació: Negativa de la fossa de l'Ent. 191.

Observacions: La fossa es troba rebaixada degut a les accions posteriors.

UE 1258 Sector 2011-10 Construcció Mat. Cronologia: s. XI

Definició: Fonamentació del campanar romànic.

Descripció: Fonamentació del campanar romànic, feta amb còdols de riu de mitjà-gran tamany, als 3'20 metres de llargada del costat nord.

Seqüència física: S'assenta a UE 1259.
Se li recolza UE 1247, 1242, 1249.

Interpretació: Fonamentació del campanar romànic.

Observacions:

UE 1259

Sector 2011-10 Negativa

Mat. Cronologia: s. XI

Definició: Rasa de fonamentació del campanar romànic.

Descripció: Rasa de fonamentació del campanar romànic.

Seqüència física: Se li assenta UE 1258.

Interpretació: Negativa de la rasa de fonamentació del campanar romànic.

Observacions:

UE 1260

Sector 2011-10 Estrat

Mat. Cronologia: Romà imperial (s. I -

Definició: Estrat romà (no excavat)

Descripció: Estrat romà (no excavat), format per terres de tonalitats marrons de textura plàstica, que ocupa la pràctica totalitat de la superfície excavada, al nord del campanar, entre aquest i el tub d'uralita amb base de formigó que és el límit de l'excavació al nord.

Seqüència física: Cobert per 1247.
Tallat per 1257 (Ent. 191).

Interpretació: Estrat romà (no excavat).

Observacions:

UE 1261

Sector 2011-9 Estrat

Mat. Cronologia: 1770 - 1800

Definició: Estrat de rebliment del retall 1262

Descripció: Estrat format per terres marrons-taronges de textura plàstica i compacta, amb presència de còdols, morter de calç disgregat i material arqueològic divers.

Seqüència física: Rebleix a 1262.

Interpretació: Estrat de rebliment del retall 1262, provinent segurament del desmuntatge d'algun mur proper.

Observacions:

UE 1262

Sector 2011-9 Negativa

Mat. Cronologia: s. XVIII

Definició: Negativa d'un retall

Descripció: Negativa d'un retall de planta indeterminada (s'endinsa per zones no excavades), però que té com a límit a llevant el mur 1230. Desmunta en part el mur 1232.

Seqüència física: Reblert per 1261
Talla a 1232

Interpretació: Retall per abocar terres i pedres d'un desmuntatge de murs propers

Observacions:

Definició: Mur de pedra i morter damunt l'extrem nord del mur 1230.

Descripció: Mur fet de pedra més o menys escairada lligada amb morter de calç situat a l'extrem nord del mur UE 1230, amb una direcció nord - sud. Presenta una llargada de 2,30 m i una amplada de 38 - 40cm. El mur de tanca del pati (UE 1240) s'hi fonamenta al damunt. El seu voltant no ha estat excavat i no es coneixen les seves relacions físiques amb els estrats de l'entorn.

Seqüència física: S'assenta a UE 1230.
Se li assenta UE 1240.

Interpretació: Mur.

Observacions:



**MEMÒRIA DE LA INTERVENCIÓ
ARQUEOLÒGICA DE SANT PAU
DE RIU-SEC
(Sabadell, Vallès Occ.)**

2010 - 2011

ANNEX 4

Llistat i fitxes d'enterraments

Sabadell, juliol de 2012



c/ Sant Cugat, 76 baixos · 08201 Sabadell
Tel./Fax. 937267108 · info@arragosl.com

**INTERVENCIÓ ARQUEOLÒGICA A SANT PAU DE RIU-SEC
(Sabadell, Vallès Occ.)
2010 - 2011**

Llistat d'enterraments

Ent	S	UEs	Fossa	Estructura	NI	Mat.	Cronologia:
180	9	1169,1170 i 1171	Fossa simple		1	<input type="checkbox"/>	XI-XIII
181	9	1172, 1173 i 1174	Fossa simple		1	<input type="checkbox"/>	s. X - XIII
182	9	1175, 1176 i 1177	Fossa simple		1	<input type="checkbox"/>	s. X - XIII
183	9	1219, 1220 i 1221	Fossa simple		1	<input type="checkbox"/>	s. X - XIII
184	9	1178, 1179 i 1180	Fossa simple		1	<input checked="" type="checkbox"/>	s. X - XIII
185	9	1181, 1182 i 1183	Fossa simple		1	<input type="checkbox"/>	s. X - XII
186	9	1186, 1187 i 1188	Fossa simple		1	<input type="checkbox"/>	s. X - XIII
187	9	1189, 1190 i 1191	Fossa simple		1	<input type="checkbox"/>	s. X - XIII
188	9	1203, 1204 i 1205 i 1209	Fossa simple	Coberta de lloses	1	<input type="checkbox"/>	s. X - XII
189	9	1212, 1213 i 1214	Fossa simple		1	<input type="checkbox"/>	s. X - XIII
190	9	1222, 1223 i 1224	Fossa simple		1	<input type="checkbox"/>	s. X - XIII
191	10	1255, 1256 i 1257	Fossa simple		1	<input type="checkbox"/>	s. XI - XIII

Abreviatures

S.: Sector

UEs: Unitats estratigràfiques de l'enterrament

NI.: Nombre d'individus inhumats.

Mat.: Material arqueològic documentat dins el rebliment de la fossa.

**INTERVENCIÓ ARQUEOLÒGICA A SANT PAU DE RIU-SEC
(Sabadell, Vallès Occ.)
2010 - 2011**

Fitxa d'enterraments

Ent: 180 Sector: 9 Cronologia: XI-XIII Aixovar: Material:

UEs: 1169,1170 i 1171

Estructura de l'enterrament UEs:

Estructura:	Conservació:	Rebaixada i seccionada
Fossa: Fossa simple	Orientació estr:	Oest-Est
Planta: Rectangular	Dimensions estr:	90x50x7 cm
Capçalera: Arrodonida	Dimensions	90x50x7 cm
Peus: No es conserva	espai sepulcral:	
Descripció:	Fossa simple d'extrems arrodonits tallada al terreny natural. Es troba seccionada per la rasa UE 1168 i per l'embornal UE 1167.	

Rebliment UEs: 1169

Mostres:

Material:

Descripció: Terres argiloses semicompactades amb presència de moltes arrels.

Inhumació UEs: 1170

Tipus inh: Individual	Sexe:	Posició: Decúbit supí
Nº individus: 1	Edat: Jove	Orientació: Oest-est
Reutilització: <input type="checkbox"/>	Remocions: <input type="checkbox"/>	C14 <input type="checkbox"/> ADN <input type="checkbox"/> Estudi antropològic: <input type="checkbox"/>
Conservació: Rebaixat i seccionat a l'altura dels fèmurs		

Descripció: Esquelet en posició de decúbit supí, conservant la part occipital del crani, costellam i columna vertebral completa, fins al sacre, que no es troba fusionat, per la qual cosa podem dir que es tractaria d'un pre-adult o adolescent (12-18 anys). El braç dret es troba col.locat a l'abdomen i el braç esquerre estirat al llarg del cos. Els coxals es conserven en un estat bastant dolent i de les extremitats inferiors només es conserven la part superior proximal dels fèmurs, ja que es troben seccionats en fer la rasa del registre (UE1168).

Aixovar No té aixovar.

Ent: 181 Sector: 9

Cronologia: s. X - XIII

Aixovar: Material:

UEs: 1172, 1173 i 1174

Estructura de l'enterrament UEs: 1174

Estructura:		Conservació:	Seccionada i rebaixada
Fossa:	Fossa simple	Orientació estr:	Oest-Est
Planta:	Rectangular	Dimensions estr:	120x55x9
Capçalera:	Arrodonida	Dimensions	120x55x9
Peus:	No es conserva	espai sepulcral:	

Descripció: Fossa simple rectangular amb els angles arrodonits. Està molt rebaixada.

Rebliment UEs: 1172

Mostres:

Material:

Descripció: Estrat argilós compactat amb presència d'arrels.

Inhumació UEs: 1173

Tipus inh:	Individual	Sexe:		Posició:	Decúbit supí				
Nº individus:	1	Edat:	Adult	Orientació:	Oest-Est				
Reutilització:	<input type="checkbox"/>	Remocions:	<input type="checkbox"/>	C14	<input type="checkbox"/>	ADN	<input type="checkbox"/>	Estudi antropològic:	<input type="checkbox"/>

Conservació: Molt rebaixat: li falta el crani; i seccionat a l'alçada de les ròtules.

Descripció: L'esquelet es troba en posició de decúbit supí, amb els braços en paral·lel al cos, amb les mans recolzades a les extremitats inferiors. Pel que fa a les extremitats inferiors, només s'han conservat els fèmurs, fins a les ròtules, degut al seccionament en fer la rasa pel tub de PVC, UE1153.

Aixovar No té aixovar.

Ent: 182 Sector: 9

Cronologia: s. X - XIII

Aixovar: Material:

UEs: 1175, 1176 i 1177

Estructura de l'enterrament UEs: 1177

Estructura:		Conservació:	Seccionada i rebaixada
Fossa:	Fossa simple	Orientació estr:	Oest-Est
Planta:	Rectangular	Dimensions estr:	140x50x9
Capçalera:	Arrodonida	Dimensions espai sepulcral:	140x50x9
Peus:	No es conserva		

Descripció: Fossa simple rectangular amb els angles arrodonits. Està molt rebaixada.

Rebliment UEs: 1175

Mostres:

Material:

Descripció: Estrat argilós compactat amb presència d'arrels.

Inhumació UEs: 1176

Tipus inh:	Individual	Sexe:		Posició:	Decúbit supí				
Nº individus:	1	Edat:	Adult	Orientació:	Oest-Est				
Reutilització:	<input type="checkbox"/>	Remocions:	<input type="checkbox"/>	C14	<input type="checkbox"/>	ADN	<input type="checkbox"/>	Estudi antropològic:	<input type="checkbox"/>

Conservació: Seccionat i rebaixat

Descripció: L'esquelet es troba en posició de decúbit supí, conservant l'occipital del crani. Dels braços només es conserven els húmer i part de les mans ja que apareixen falanges sota la pelvis, per la qual cosa sembla indicar que es trobarien estirats al costat del cos. Les extremitats inferiors es troben seccionades i només es conserven els caps dels fèmurs. Pel que fa al coxis sembla que no es trobaria fusionat del tot, cosa que indicaria que es tracta d'un adolescent o pre-adult. Les cames no es conserven ja que es va trobar la fossa d'un animal enterrat en època moderna (s. XVIII-XIX).

Aixovar No té aixovar.

Ent: 183 Sector: 9

Cronologia: s. X - XIII

Aixovar: Material:

UEs: 1219, 1220 i 1221

Estructura de l'enterrament UEs: 1221

Estructura:		Conservació:	Seccionada i rebaixada
Fossa:	Fossa simple	Orientació estr:	Oest-Est
Planta:	Rectangular	Dimensions estr:	155x50x10 cm
Capçalera:	Arrodonida	Dimensions	155x50x10 cm
Peus:	No es conserven	espai sepulcral:	

Descripció: Fossa simple d'extrems arrodonits. Es troba situada a la zona central del sector, tallada per la meitat per la rasa UE 1168.

Rebliment UEs: 1219

Mostres:

Material:

Descripció: Estrat de sorra i argiles amb algun codolet.

Inhumació UEs: 1220

Tipus inh:	Individual	Sexe:		Posició:	Decúbit supí				
Nº individus:	1	Edat:	Adult	Orientació:	Oest-Est				
Reutilització:	<input type="checkbox"/>	Remocions:	<input type="checkbox"/>	C14	<input type="checkbox"/>	ADN	<input type="checkbox"/>	Estudi antropològic:	<input type="checkbox"/>

Conservació: Seccionat i rebaixat

Descripció: L'esquelet es troba en posició de decúbit supí, conservant part del crani, la mandíbula, les escàpules i part superior de l'húmer esquerre, essent seccionat per la rasa del tub de PVC, d'uns 40 cm d'amplada, que a l'altre costat el talla a l'alçada de la pelvis, restant només el femur, ja que els peus de la tomba està seccionada pel marge de la terrassa UE1211.

Aixovar No té aixovar.

Ent: 184 Sector: 9

Cronologia: s. X - XIII

Aixovar: Material:

UEs: 1178, 1179 i 1180

Estructura de l'enterrament UEs: 1180

Estructura:		Conservació:	Seccionada i rebaixada
Fossa:	Fossa simple	Orientació estr:	Oest-est
Planta:	Rectangular	Dimensions estr:	130x65
Capçalera:	Arrodonida	Dimensions	130x65
Peus:	No es conserva	espai sepulcral:	

Descripció: Fossa simple d'extrems arrodonits. Es troba situada a la zona central del sector, tallada per la meitat per la rasa UE 1168, mancant-li la part inferior de la fossa.

Rebliment UEs: 1178

Mostres: Material: 1175

Descripció: Està format per sorres compactes de color clar amb algun petit còdol i alguna arrel i algun fragment de ceràmica.

Inhumació UEs: 1179

Tipus inh:	Individual	Sexe:		Posició:	Decúbit supí				
Nº individus:	1	Edat:	Adult	Orientació:	Oest-Est				
Reutilització:	<input type="checkbox"/>	Remocions:	<input type="checkbox"/>	C14	<input type="checkbox"/>	ADN	<input type="checkbox"/>	Estudi antropològic:	<input type="checkbox"/>
Conservació:	Regular								

Descripció: El cos segueix un eix oest-est, es troba en posició de decúbit supí enterrat en una fossa simple de la que només resta el fons. El crani es troba aixafat i té els braços estirats al costat del cos i en un bon estat de conservació. Conserva també tota la columna cervical i el costellam, així com pelvis i sacre, mentres que de les extremitats inferiors només conserva el començament dels fèmurs, a conseqüència de la realització d'una rasa per a serveis (PVC) als anys 90. Sembla que les epífisis proximals dels fèmurs i els húmer i el sacre es troben gairebé fusionats.

Aixovar No té aixovar.

Ent: 185 Sector: 9

Cronologia: s. X - XII

Aixovar: Material:

UEs: 1181, 1182 i 1183

Estructura de l'enterrament UEs: 1183

Estructura:		Conservació:	Seccionada i rebaixada
Fossa:	Fossa simple	Orientació estr:	oest-est
Planta:	Rectangular	Dimensions estr:	156x56 cm
Capçalera:	No es conserva	Dimensions	156x56 cm
Peus:	Arrodonit	espai sepulcral:	

Descripció: Fossa simple de planta rectangular amb els extrems arrodonits de la qual no es conserva la capçalera. Es troba força arrasada pels rebaixos del terreny. Es troba afectada pels enterraments 188 i 190. Alhora, ella talla la fossa - cubeta E69.

Rebliment UEs: 1181

Mostres: Material:

Descripció: Estrat format per terres argiloses de color marró fosc, de consistència flonja, amb la presència d'algun petit còdol.

Inhumació UEs: 1182

Tipus inh:	Individual	Sexe:		Posició:	Decúbit supí
Nº individus:	1	Edat:	Adult	Orientació:	oest-est
Reutilització:	<input type="checkbox"/>	Remocions:	<input type="checkbox"/> C14 <input type="checkbox"/> ADN <input type="checkbox"/>	Estudi antropològic:	<input type="checkbox"/>
Conservació:	Dolenta				

Descripció: El cos segueix un eix oest-est, es troba en posició de decúbit supí, conservant part de la columna vertebral, algunes costelles, pelvis, sacre, cama dreta menys el peu i part de la tibia i peroné esquerra, mancant-li la resta de parts, com el crani, braços, peus i part de la cama esquerra.

Segurament tant el crani com els peus van ser seccionats en fer alguna de les estructures posteriors.

Aixovar No té aixovar.

Ent: 186 Sector: 9

Cronologia: s. X - XIII

Aixovar: Material:

UEs: 1186, 1187 i 1188

Estructura de l'enterrament UEs: 1188

Estructura:		Conservació:	Seccionada i rebaixada
Fossa:	Fossa simple	Orientació estr:	oest-est
Planta:	Rectangular	Dimensions estr:	181x60 cm
Capçalera:	Arrodonida	Dimensions	181x60 cm
Peus:	Arrodonit	espai sepulcral:	

Descripció: Fossa simple, de planta rectangular amb els extrems arrodonits (els peus lleugerament afuat) excavada en el terreny natural. Està afectada pel retall de la fossa sèptica UE 1156 a la zona de la capçalera.

Rebliment UEs: 1186

Mostres:

Material:

Descripció: Estrat de sorres i grava de color marró clar, de consistència compacta.

Inhumació UEs: 1187

Tipus inh:	Individual	Sexe:		Posició:	Decúbit supí				
Nº individus:	1	Edat:	Adult	Orientació:	oest-est				
Reutilització:	<input type="checkbox"/>	Remocions:	<input type="checkbox"/>	C14	<input type="checkbox"/>	ADN	<input type="checkbox"/>	Estudi antropològic:	<input type="checkbox"/>

Conservació: Meitat superior conservació dolenta. Meitat inferior ben conservada

Descripció: L'esquelet ha patit una petita desviació del tren superior cap a la seva dreta, degut a moviments post-mortem. Li manquen les vèrtebres lumbar, part de les dorsals i també part de les cervicals. També li manquen part de les costelles. També li manquen la pràctica totalitat dels braços, conservant només dos ossos indeterminats (segurament part del radi i el cúbit) sota de la pelvis, així com algunes falanges de la mà esquerra. Tampoc es conserven clavícules, omòplats i de la part frontal del crani, així com de l'estèrnon, la cresta ilíaca i de la ròtula. S'observa com la tibia i el peroné esquerre no es conserva, com tampoc els metatarsians i dels maleolos de la tibia el peroné d'ambdues cames, ni ambdós peus.

Aixovar No té aixovar.

Ent: **187** Sector: 9

Cronologia: s. X - XIII

Aixovar: Material:

UEs: 1189, 1190 i 1191

Estructura de l'enterrament UEs: 1191

Estructura:		Conservació:	Seccionada i rebaixada
Fossa:	Fossa simple	Orientació estr:	oest-est
Planta:	Rectangular	Dimensions estr:	165x45
Capçalera:	Arrodonida	Dimensions	165x45
Peus:	Arrodonit	espai sepulcral:	

Descripció: Fossa simple d'extrems arrodonits, amb els peus lleugerament afuat, situada a l'extrem nord del sector. Es troba afectada per la bassa d'amarar calç E72 (UE 1225). Presenta un individu adult inhumat al seu interior.

Rebliment UEs: 1189

Mostres: Material:

Descripció: Estrat format per sorres i graves amb petits codolets, de color marró clar, de consistència compacta.

Inhumació UEs: 1190

Tipus inh:	Individual	Sexe:		Posició:	Decúbit supí
Nº individus:	1	Edat:	Adult	Orientació:	oest-est
Reutilització:	<input type="checkbox"/>	Remocions:	<input type="checkbox"/> C14 <input type="checkbox"/> ADN <input type="checkbox"/>	Estudi antropològic:	<input type="checkbox"/>

Conservació: Regular

Descripció: L'esquelet conserva la major part del crani, encara que la part superior es troba perforat. També conserva la major part de la columna vertebral i de les costelles. De les extremitats superiors només es conserven el cúbit, radi i ossos de la mà del braç dret i del braç esquerre només es conserven algunes falanges localitzades sobre la pelvis. També es conserva la pelvis i el sacre, i de les extremitats inferiors es conserven fèmurs, ròtules i les tíbies i peronés fracturats. Els peus es conserven en part.

Aixovar No té aixovar.

Ent: 188 Sector: 9

Cronologia: s. X - XII

Aixovar: Material:

UEs: 1203, 1204 i 1205 i 1209

Estructura de l'enterrament UEs: 1205

Estructura: Coberta de lloses

Conservació: Seccionada

Fossa: Fossa simple

Orientació estr: oest-est

Planta: Rectangular

Dimensions estr: 177 x 79 cm

Capçalera: Arrodonida

Dimensions

Peus: Arrodonit

espai sepulcral:

Descripció: Fossa simple de planta rectangular d'extrems arrodonits. Es troba situada al cantó nord del sector 6, afectada per l'enterrament 190 i la sitja E75 i tallant l'enterrament 185. Es va documentar una llosa (UE 1209) a la capçalera a manera de coberta.

Rebliment UEs: 1203

Mostres:

Material:

Descripció: Estrat format per terres argiloses de tonalitats marrons, consistència flonja i textura plàstica.

Inhumació UEs: 1204

Tipus inh: Individual

Sexe:

Posició: Decúbit supí

Nº individus: 1

Edat: Adult

Orientació: oest-est

Reutilització: Remocions: C14 ADN Estudi antropològic:

Conservació: Bon estat de conservació

Descripció: L'esquelet es troba perfectament conservat, amb la peculiaritat de què el crani es troba situat a la zona pèlvica. La resta del cos es troba perfectament col·locat en posició de decúbit supí, amb els braços estirats al costat del cos. Els peus es troben parcialment seccionats per la sitja E75.

Aixovar No té aixovar.

Ent: 189 Sector: 9

Cronologia: s. X - XIII

Aixovar: Material:

UEs: 1212, 1213 i 1214

Estructura de l'enterrament UEs: 1214

Estructura:		Conservació:	Seccionada i rebaixada
Fossa:	Fossa simple	Orientació estr:	oest-est
Planta:	Rectangular	Dimensions estr:	-
Capçalera:	Arrodonida	Dimensions	-
Peus:	No conservada	espai sepulcral:	

Descripció: Fossa simple d'extremes arrodonits. Li manca la part dels peus ja que es troba seccionada per la rasa UE 1168. Es troba situada a cantó est del sector, retallada al terreny natural.

Rebliment UEs: 1212

Mostres:

Material:

Descripció: Estrat format per argiles marrons de textura plàstica i consistència compacta.

Inhumació UEs: 1213

Tipus inh:	Individual	Sexe:		Posició:	Decúbit supí
Nº individus:	1	Edat:	Adult	Orientació:	oest-est
Reutilització:	<input type="checkbox"/>	Remocions:	<input checked="" type="checkbox"/> C14 <input type="checkbox"/> ADN <input type="checkbox"/>	Estudi antropològic:	<input type="checkbox"/>

Conservació: Regular

Descripció: L'esquelet es troba orientat oest-est, en posició de decúbit supí, però del que només s'ha conservat part de la meitat superior, ja que es troba tallat pel marge (1211) pels radis i cúbits d'ambdós braços, conservant només part del crani, part del costellam i de les vèrtebres, així com els dos húmer. La resta del cos ha desaparegut degut a les accions posteriors.

Aixovar No té aixovar.

Ent: 190 Sector: 9

Cronologia: s. X - XIII

Aixovar: Material:

UEs: 1222, 1223 i 1224

Estructura de l'enterrament UEs: 1224

Estructura:		Conservació:	Rebaixada
Fossa:	Fossa simple	Orientació estr:	oest-est
Planta:	Rectangular	Dimensions estr:	175 x 50 cm
Capçalera:	Arrodonida	Dimensions	175 x 50 cm
Peus:	Arrodonit	espai sepulcral:	

Descripció: Fossa simple de planta rectangular i extrems arrodonits. Es troba força afectada pels rebaixos del terreny, de manera que tan sols es conserven 10 cm de fondària. Presenta una orientació oest - est i es troba situada al cantó nord del sector 6, afectant lleugerament l'enterrament 188 i 185.

Rebliment UEs: 1222

Mostres:

Material:

Descripció: Estrat format per argila de color marró, consistència compacta i textura plàstica.

Inhumació UEs: 1223

Tipus inh:	Individual	Sexe:		Posició:	Decúbit supí				
Nº individus:	1	Edat:	Adult	Orientació:	oest-est				
Reutilització:	<input type="checkbox"/>	Remocions:	<input type="checkbox"/>	C14	<input type="checkbox"/>	ADN	<input type="checkbox"/>	Estudi antropològic:	<input type="checkbox"/>
Conservació:	Bona. A excepció del crani								

Descripció: L'esquelet es troba sencer, en posició de decúbit supí al llarg de la fossa simple. Li manca la part frontal del crani. Es tractaria segurament d'un individu adult, amb els braços estirats al costat del cos

Aixovar No té aixovar.

Ent: 191 Sector: 10

Cronologia: s. XI - XIII

Aixovar: Material:

UEs: 1255, 1256 i 1257

Estructura de l'enterrament UEs: 1257

Estructura:		Conservació:	Rebaixada
Fossa:	Fossa simple	Orientació estr:	oest-est
Planta:	Rectangular	Dimensions estr:	73 x 20 cm
Capçalera:	Arrodonida	Dimensions	73 x 20 cm
Peus:	Arrodonit	espai sepulcral:	

Descripció: Fossa simple (UE1257), de planta rectangular i extrems arrodonits força rebaixada. Presenta un individu infantil inhumat (UE1256). Es troba situada al cantó oest del sector 9, a tocar el campanar romànic.

Rebliment UEs: 1255

Mostres: Material:

Descripció: Estrat format per argiles i sorres de tonalitats marronoses, textura plàstica i consistència flonja. S'ha pogut observar la presència de quantitat d'arrels i de cargolins.

Inhumació UEs: 1256

Tipus inh:	Individual	Sexe:		Posició:	Decúbit supí				
Nº individus:	1	Edat:	Infantil	Orientació:	oest-est				
Reutilització:	<input type="checkbox"/>	Remocions:	<input type="checkbox"/>	C14	<input type="checkbox"/>	ADN	<input type="checkbox"/>	Estudi antropològic:	<input type="checkbox"/>
Conservació:	Bona								

Descripció: L'esquelet es trobava en perfecte estat de conservació, en posició de decúbit supí. S'ha pogut documentar perfectament tot l'esquelet, del que es pot dir que té el crani aixecat, segurament degut al sudari i a la fossa que era més petita i el van encabir. Té els braços estirats al costat del cos i es troba en perfecte estat de conservació.

Aixovar No té aixovar.



**MEMÒRIA DE LA INTERVENCIÓ
ARQUEOLÒGICA DE SANT PAU
DE RIU-SEC
(Sabadell, Vallès Occ.)**

2010 - 2011

ANNEX 5

Inventari de material arqueològic

Sabadell, juliol de 2012



c/ Sant Cugat, 76 baixos · 08201 Sabadell
Tel./Fax. 937267108 · info@arragosl.com

INTERVENCIÓ ARQUEOLÒGICA A SANT PAU DE RIU-SEC (Sabadell, Vallès Occ.)

2010 – 2011

Codis d'inventari de materials

Matèria

1. Ceràmica
 - 1.1. Ceràmica a mà
 - 1.2. Ceràmica a torn
 - 1.3. Ceràmica a torneta
 - 1.4. Ceràmica a motlle (sigil·lada)
 - 1.5. Pisa
 - 1.6. Porcellana

2. Lític
 - 2.1. Sorrenca
 - 2.2. Granit
 - 2.3. Esquist
 - 2.4. Calcària
 - 2.5. Quars
 - 2.6. Sílex
 - 2.7. Conglomerat
 - 2.8. Quarsita
 - 2.11. Marbre

3. Metall
 - 3.1. Bronze
 - 3.2. Coure
 - 3.3. Ferro
 - 3.4. Plom
 - 3.5. Plata
 - 3.6. Or
 - 3.7. Llautó
 - 3.8. Peltre

4. Os
 - 4.1. Fauna
 - 4.2. Microfauna
 - 4.3. Antropologia
 - 4.4. Closca d'ou
 - 4.5. Ictiofauna

5. Malacofauna
 - 5.1. Terrestre
 - 5.2. Marina

6. Argila
 - 6.1. Cuita
 - 6.2. No cuita
 - 6.3. Rubefactada

7. Vidre

8. Morter
 - 8.1. Calç
 - 8.2. *Signinum*
 - 8.3. Arrebossat

9. Material d'obra
 - 9.1. Tègula
 - 9.2. Imbrex
 - 9.3. Rajol
 - 9.4. Bipedal
 - 9.5. Teula
 - 9.6. Rajola
 - 9.7. Maó refractari

10. Carbó

11. Escòria genèric
 - 11.1. Ferro
 - 11.2. Bronze

12. Lític tallat
 - 12.1. Sílex
 - 12.2. Obsidiana
 - 12.3. Quars
 - 12.4. Jaspi

13. Macrolític
 - 13.1. Sorrenc
 - 13.2. Granit
 - 13.3. Conglomerat
 - 13.4. Pedra volcànica
 - 13.5. Marbre

14. Lític ornamental
 - 14.1. Cal·laïta
 - 14.2. Esquist
 - 14.3. Atzabeja (Lignit)
 - 14.4. Pedra preciosa

15. Os treballat
 - 15.1. Fauna

16. Malacofauna treballada
 - 16.1. Marina
 - 16.2. Terrestre

17. Material mineral

18. Numismàtica

19. Fusta

20. Ivori

21. Teixit

22. Orgànic

Cocció

1. Oxidant
2. Reductor
3. Mixt
4. Sandvitx

Acabat

1. Brunyit
2. Allisat
3. Groller
4. Engrutats
5. Espatulat
6. Pentinat
7. Engalba
8. Vidrat
9. *Marmorata*
10. Facetat

Decoració

1. Incisions
 - 1.1. Faixes incises horitzontals
 - 1.2. Ondulacions
 - 1.3. Concèntriques
 - 1.4. Grafits
 - 1.5. Traços verticals al llavi
 - 1.6. Traços oblics al llavi
 - 1.7. Traços al cos
 - 1.8. Traços horitzontals al cos
 - 1.9. Traços oblics al cos
 - 1.10. Garlandes
 - 1.11. Dents de serra
 - 1.12. Pentinats

2. Acanalats
3. Impressions
4. Excisions
5. Plàstica
 - 5.1. Cordó llis
 - 5.2. Cordó amb impressions
 - 5.3. Cordó amb incisions
6. Pintura
7. A motlle
8. Brunyit
9. Aplicacions
10. Estampillada
11. Motllurada
12. Estampada

**INTERVENCIÓ ARQUEOLÒGICA A SANT PAU DE RIU-SEC
(Sabadell, Vallès Occ.)
2010 - 2011**

Codis d'inventari de materials

Categoria ceràmica

Sigles	Descripció	Cronologia
AMF	Àmfora indeterminada	Època romana
AMFAF	Àmfora africana	Època romana
AMFBET	Àmfora bètica	Època romana
AMFIB	Àmfora ibèrica	Època ibèrica
AMFOR	Àmfora oriental	Antiguitat tardana
AMFTARR	Àmfora tarraconesa	Època romana
BGC	Ceràmica en blau gòtic català	Època baixmedieval
BGV	Ceràmica en blau gòtic valencià	Època baixmedieval
BiR	Ceràmica decorada en blau i reflex metal·lic (València)	Època baixmedieval
BlaC	Ceràmica en Blau Català.	Època moderna
BIE	Ceràmica en Blanc Estannífer	Època baixmedieval
Camp. A	Ceràmica Campaniana - A	Època romana
Camp. B	Ceràmica Campaniana - B	Època romana
CCIR	Ceràmica comuna ibèrica pintada.	Època ibèrica republicana
CCR	Ceràmica comuna romana de cuina (grollera).	Època romana
CGFbm	Ceràmica grisa fina baixmedieval.	Època medieval
CGFC	Ceràmica grisa fina d'època contemporània.	Època contemporània
CGFM	Ceràmica grisa fina d'època moderna.	Època moderna
CGIB	Ceràmica grisa a torn	Època ibèrica
CIBOT	Ceràmica oxidada ibèrica a torn	Època ibèrica
CMAP	Ceràmica a mà prehistòrica	Prehistòria
CMIB	Ceràmica a mà ibèrica	Època ibèrica
COAM	Ceràmica oxidada d'època altmedieval.	Època medieval
COFbm	Ceràmica oxidant fina baixmedieval.	Època baixmedieval
COFC	Ceràmica oxidant fina d'època contemporània.	Època contemporània
COFMo	Ceràmica oxidant fina d'època moderna.	Època moderna
COMAF	Ceràmica comuna africana	Època romana

Sigles	Descripció	Cronologia
COMAT	Comuna romana de l'Antiguitat tardana (oxidant a torn)	Antiguitat tardana
COMIT	Ceràmica comuna itàlica	Època romana
COMROM	Ceràmica comuna romana	Època romana
CORAT	Ceràmica grollera de cuita òxido-reductora de l'antiguitat tardana.	Antiguitat tardana
CORbm	Ceràmica òxido-reductora d'època baixmedieval.	Època baixmedieval
AMFIT	Àmfora itàlica	Època romana
COREAM	Ceràmica òxido-reductora espatulada altmedieval.	Època medieval
CORM	Ceràmica grollera de cuita óxido-reductora d'època medieval.	Època medieval
CPMo	Ceràmica pol·lícroma d'època moderna.	Època moderna
CRAM	Ceràmica reduïda d'època altmedieval.	Època medieval
CRbm	Ceràmica grollera de cuita reductora d'època baixmedieval.	Època baixmedieval
CRM	Ceràmica reduïda d'època medieval (genèric, sense especificar)	Època medieval
CRP	Ceràmica decorada en Roig Pompeià.	Època romana
CVbm	Ceràmica vidrada monòcroma d'època baixmedieval.	Època baixmedieval
CVN	Ceràmica de vernís negre.	Època ibèrica /republicana
Dol	Dòlia.	Època romana
DSP	Derivada de sigillata paleocristiana	Antiguitat tardana
DSP imi	Imitació de derivada de sigillata paleocristiana	Antiguitat tardana
Imp	Importacions	Època moderna
MoM	Ceràmica monòcroma manganès	Època baixmedieval
PARFIN	Ceràmica de parets fines	Època romana
PBC	Pisa blanca d'època contemporània.	Època contemporània
PDC	Pisa decorada Contemporània	Època contemporània
Pik	Porcelana d'època contemporània (Sevilla)	Època contemporània
PoC	Porcelana d'època contemporània	Època contemporània
RC	Ceràmica decorada en reflex metàl·lic català.	Època moderna
RV	Ceràmica decorada en reflex metàl·lic valencià.	Època baixmedieval
TS	Terra sigillata sense especificar.	Època romana
TS lucente	Terra sigillata Lucente.	Antiguitat tardana
TSAA	Terra sigillata africana - A.	Època romana
TSAD	Terra sigillata africana - D.	Antiguitat tardana

Sigles	Descripció	Cronologia
TSAD imi	Imitació de terra sigillata africana - D.	Antiguitat tardana
TSH	Terra sigillata hispànica.	Època romana
TSHT	Terra sigillata hispànica tardana.	Antiguitat tardana
TSI	Terra sigillata Itàlica.	Època romana
TSSG	Terra sigillata sud-gàlica.	Època romana
TVCo	Terrissa vidrada d'època contemporània	Època contemporània
TVD	Terrissa vidrada decorada d'època moderna.	Època moderna
TVDC	Terrissa vidrada decorada d'època contemporània.	Època contemporània
TVMo	Terrissa vidrada d'època moderna.	Època moderna
VeMC	Ceràmica en Verd i Manganès Català.	Època baixmedieval
VeMI	Verd i Manganès Islàmic	Època medieval
VG	Ceràmica Vidriat Gòtic.	Època baixmedieval
VRom	Ceràmica vidrada romana.	Època romana

INTERVENCIÓ ARQUEOLÒGICA A SANT PAU DE RIU-SEC

Sabadell (Vallès Occidental). 2010

Inventari de material arqueològic

NC	Q	NMI	Materia	Categoria	Forma	Fracció	C	A	D	Observacions
UE 937		s. IX - X								
1	1	1	13.6				-	-	-	Disc de pissarra circular.
UE 1123		s. XVIII								
1	1	1	1.2	PoC	Xicra	Vora	1	8	6	Pisa polícroma d'Alcora, sèrie "el Ramet".
UE 1133		s. XIV								
	21		1.2	CGFbm	Indet.	Informe	2	-	-	
	3		1.2	CGIB	Indet.	Informe	2	-	-	
	30		1.2	CIBOT	Indet.	Informe	1	-	-	
	33		1.2	CORM	Indet.	Informe	3	-	-	
	10		4.1		Indet.	-	-	-	-	Fauna.
	2		7		Indet.	Informe	-	-	-	Vidre incolor.
1	3	1	1.2	Camp. B	Indet.	Vora	1	7	-	Campaniana B, Lamboglia 5.
2	1	1	1.2	AMFIB	Àmfora	Nansa	1	-	-	
3	1	1	1.2	COMROM	Indet.	Vora	1	-	-	
4	1	1	1.2	COMROM	Indet.	Vora	1	-	-	
5	1	1	1.2	COMROM	Indet.	Nansa	1	-	-	
6	1	1	1.1	CMIB	Olla	Vora	2	3	-	
7	1	1	1.2	CORM	Tapadora	Vora	3	-	-	Tapadora d'olla.
8	1	1	1.2	CORM	Tapadora	Vora	3	-	-	Tapadora d'olla.
9	3	1	1.2	CORM	Cassola	Nansa	3	-	-	Mateixa peça.
10 - 11	2	2	1.2	CORM	Olla	Fons	3	-	-	Fons còncav.
12	1	1	1.2	CGFbm	Indet.	Informe	2	-	-	Fons pla.
13 - 14	2	2	1.2	VG	Setrill	Informe	1	8	-	Vidrat verd.
15	1	1	1.2	VG	Llàntia	Vora	1	8	-	Vidrat melat.
16	1	1	1.2	VeMC	Plat servido	Vora	1	8	6	
17	1	1	1.2	VeMC	Escudella	Fons	1	8	6	Fons pla.
18	1	1	1.2	VeMC	Plat	Informe	1	8	6	
19	1	1	1.2	VG	Indet.	Informe	1	8	-	Vidrat verd turquesa.
20	1	1	1.2	VG	Indet.	Fons	1	8	-	Vidrat verd.

NC	Q	NMI	Materia	Categoria	Forma	Fracció	C	A	D	Observacions
UE 1134		s. XII								
1	22	1	1.2	CRAM	Cossi	Vora	2	-	-	Vora amb bec.
UE 1136		s. XIV								
	1		1.2	AMF	Àmfora	Informe	1	-	-	
	1	1	1.2	CGIB	Indet.	Informe	2	-	-	
	43		1.2	CIBOT	Indet.	Informe	1	-	-	
	5		1.2	COMROM	Indet.	Informe	1	-	-	
	28		1.2	CORM	Indet.	Informe	3	-	-	
	11		4.1		Indet.	-	-	-	-	Fauna.
1	1	1	1.2	AMFIB	Àmfora	Vora	1	-	-	
2	1	1	1.2	AMFIB	Àmfora	Vora	1	-	-	
3	1	1	1.2	COMROM	Tupí	Vora	1	-	-	Nansa amb vora.
4	1	1	1.4	TSSG	Indet.	Informe	1	7	-	
5	1	1	1.2	CCR	Cassola	Vora	1	3	-	
6	1	1	1.2	CORM	Olla	Vora	3	-	-	Vora exvasada d'olla.
7	1	1	1.2	CORM	Olla	Vora	3	-	-	Nansa de cinta.
8	1	1	1.2	CORM	Indet.	Nansa	3	-	-	
9 - 10	2	2	1.2	CORM	Olla	Fons	3	-	-	Fons còncav.
11	1	1	1.2	CORM	Indet.	Informe	3	-	1	Decorat amb línies incises paral·leles horitzontals.
12	1	1	1.2	CGFbm	Indet.	Vora	2	-	-	Vora exvasada.
13	1	1	1.2	VeMC	Plat	Informe	1	8	6	
14	1	1	1.2	VeMC	Plat	Informe	1	8	6	
15 - 16	2	2	1.2	BIE	Plat	Informe	1	8	-	
17	7	1	1.2	VG	Poal	Vora	1	8	-	Mateixa peça.
18	1	1	1.2	VG	Poal	Nansa	1	8	-	
19	1	1	1.2	VG	Indet.	Informe	1	8	-	
UE 1138		s. I - II dC								
	3		1.1	CMIB	Indet.	Informe	1	3	-	
	3		1.2	CGIB	Indet.	Informe	2	-	-	
	44		1.2	CIBOT	Indet.	Informe	1	-	-	
	1		1.2	COMROM	Indet.	Informe	2	-	-	
	1		1.2	COMROM	Indet.	Informe	2	-	-	Pasta groga.
	1		3.3		Clau	Perfil sence	-	-	-	Clau de ferro.

NC	Q	NMI	Materia	Categoria	Forma	Fracció	C	A	D	Observacions
	5		4.1		Indet.	-	-	-	-	Fauna.
1	1	1	1.2	CCR	Indet.	Vora	1	3	-	
2	1	1	1.2	AMFIB	Àmfora	Vora	1	-	-	
3	1	1	1.2	CIBOT	Indet.	Vora	1	-	-	Vora exvasada.
4	1	1	1.2	COMROM	Indet.	Fons	1	-	-	Fons de peu anular.
5	1	1	1.4	TSAA	Indet.	Vora	1	7	-	Hayes 23A.
6	1	1	1.4	TSSG	Indet.	Fons	1	7	-	Fons de peu anular.
7	1	1	1.2	AMFBET	Àmfora	Vora	1	-	-	Dressel 20D.
8	1	1	7		Indet.	Vora	-	-	-	Vora de vidre color natural cel blau.

UE 1139
s. XIII - XIV

	6		1.2	CGFbm	Indet.	Informe	2	-	-	
	1		1.2	CGIB	Indet.	Informe	2	-	-	
	24		1.2	CIBOT	Indet.	Informe	1	-	-	
	2		1.2	COMROM	Indet.	Informe	1	-	-	
	4		1.2	COMROM	Indet.	Informe	1	-	-	
	22		1.2	CORM	Indet.	Informe	1	-	-	
	20		1.2	CRAM	Indet.	Informe	2	-	-	
	4		4.1		Indet.	-	-	-	-	Fauna.
1	1	1	1.2	AMFIB	Àmfora	Vora	1	-	-	
2	1	1	1.2	AMFIB	Àmfora	Vora	1	-	-	
3	1	1	1.2	CGIB	Indet.	Fons	2	-	-	Fons de peu anular.
4	1	1	1.2	COMROM	Indet.	Vora	1	-	-	
5	1	1	1.2	CORM	Olla	Vora	3	-	-	
6 - 8	3	3	1.2	CORM	Olla	Vora	3	-	-	
9 - 11	3	3	1.2	CRAM	Olla	Vora	2	-	-	
12 - 13	2	2	1.2	CORM	Olla	Fons	3	-	-	Fons còncaus.
14 -15	2	2	1.2	CORM	Indet.	Informe	3	-	1	Decorat amb línies incises paral·leles horitzontals.
16	1	1	1.2	CGFbm	Indet.	Vora	2	-	-	Vora exvasada.
17	1	1	1.2	BIE	Setrill	Informe	1	8	-	
18	1	1	1.2	BIE	Plat	Informe	1	8	-	
19	1	1	1.2	VG	Indet.	Fons	1	8	-	
20	1	1	1.2	COFbm	Indet.	Fons	1	-	-	Obra aspra.
21	1	1	1.2	VG	Indet.	Informe	1	8	-	
22	1	1	12.1				-	-	-	Nucli de sílex lila - púrpura.

NC	Q	NMI	Materia	Categoria	Forma	Fracció	C	A	D	Observacions
23	1	1	13				-	-	-	Disc circular de pedra.
UE 1142 s. XIII - XIV										
	6		1.2	CIBOT	Indet.	Informe	1	-	-	
	10	1	1.2	COFbm	Indet.	Informe	1	-	-	"Obra aspra".
	1		1.2	COMROM	Indet.	Informe	1	-	-	
1	1	1	1.2	CIBOT	Plat	Vora	1	-	-	
2	1	1	1.2	COMROM	Indet.	Nansa	1	-	-	
UE 1148 s. XII										
	12		1.2	CORM	Indet.	Informe	3	-	-	
1	1	1	1.2	CORM	Olla	Vora	3	-	-	

INTERVENCIÓ ARQUEOLÒGICA A SANT PAU DE RIU-SEC

Sabadell (Vallès Occidental). 2011

Inventari de material arqueològic

NC	Q	NMI	Materia	Categoria	Forma	Fracció	C	A	D	Observacions
UE 1149		E 71		s. XVIII						
	3		4.1		Indet.	-	-	-	-	Fauna.
	1		4.3		Indet.	-	-	-	-	Os humà.
1	1	1	1.2	TVDC	Plat	Vora	1	8	6	Vidrat marró decorat en groc.
2	1	1	1.2	TVCo	Plat	Fons	1	8	-	Vidrat marró.
UE 1161		Època contemporània								
	2		4.3		Indet.	-	-	-	-	Os humà.
UE 1175		Ent. 18		s. XI - XIII						
	2	1	1.2	COMROM	Indet.	Informe	1	-	-	
UE 1184		E 69		s. I - II dC						
	6		1.2	CIBOT	Indet.	Informe	1	-	-	
	2		1.2	COMROM	Indet.	Informe	1	-	-	
1	1	1	1.2	COMAF	Cassola	Vora	1	-	-	Hayes 197.
UE 1193		s. XIX								
	62	1	4.1		Indet.	-	-	-	-	Esquelet de cànid o oviscaprí jove en connexió anatòmica.
UE 1195		E 69		s. I - II dC						
	4		1.2	COMROM	Indet.	Informe	1	-	-	
	1	1	12.1				-	-	-	Làmina de sílex deshidratada.
	5	0	9.1		Tègula	Informe	1	-	-	No conservat.
	2	1	9.1		Tègula	Vora	1	-	-	
1	1	1	1.2	COMROM	Indet.	Fons	1	-	-	Fons pla.
UE 1196		E 70		s. I - II dC						
	1		1.2	AMF	Àmfora	Informe	1	-	-	
	6		1.2	CCR	Indet.	Informe	1	3	-	
	10		1.2	CIBOT	Indet.	Informe	1	-	-	
	21		1.2	COMROM	Indet.	Informe	1	-	-	
	1		1.2	COMROM	Llàntia	Informe	1	-	-	
	4		4.1		Indet.	-	-	-	-	Fauna.
	3	0	9.1		Imbrex		1	-	-	Imbrices no conservats.

NC	Q	NMI	Materia	Categoria	Forma	Fracció	C	A	D	Observacions
	12	0	9.1		Tègula		1	-	-	Tègula no conservada.
1	1	1	1.4	TSH	Indet.	Informe	1	7	7	
2	1	1	1.4	TSH	Indet.	Informe	1	7	7	
3	1	1	1.2	CGIB	Patera	Vora	2	-	-	
4	1	1	1.2	COMROM	Indet.	Fons	1	-	-	Fons de peu anular.
5	1	1	1.2	COMROM	Indet.	Fons	1	-	-	Fons convex.
6	1	1	1.2	COMROM	Indet.	Bec	1	-	-	Possible amforisc.
UE 1197		E 71		s. I - II dC						
	1		1.2	CCR	Indet.	Informe	2	3	-	
	1		1.2	CIBOT	Indet.	Informe	1	-	-	
	8		1.2	COMROM	Indet.	Informe	1	-	-	
	3	1	3.3		Indet.		-	-	-	
	4	0	9.1		Imbrex	Informe	1	-	-	Imbrex romà no conservat.
	8	0	9.1		Tègula	Informe	1	-	-	Tègula romana no conservada.
1	1	1	1.2	COMAF	Cassola	Fons	1	-	1	Estriat.
UE 1198		s. XIV								
	3		1.2	CIBOT	Indet.	Informe	1	-	-	
	1		1.2	COFbm	Indet.	Informe	1	-	-	
	14		1.2	CORM	Indet.	Informe	3	-	-	
	1		4.1		Indet.	-	-	-	-	Fauna.
	1		4.3		Indet.	-	-	-	-	Os humà.
1	1	1	1.2	VeMC	Plat	Vora	1	8	6	Plat servidora
2	1	1	1.2	BIE	Pitxell	Nansa	1	8	-	
3	1	1	1.2	VeMC	Escudella	Fons	1	8	6	Escudella blanca decorada en manganès.
4	1	1	1.2	CORM	Olla	Vora	3	-	-	
5	1	1	1.2	CVbm	Cassola	Vora	1	8	-	Greixonera-cassola
6	1	1	1.2	VeMC	plat servido	Vora	1	-	-	
7	1	1	1.2	BIE	Plat tallador	Vora	1	-	-	
UE 1199		s. XIII								
	6		1.2	17	Indet.	Informe	2	-	-	
	9		1.2	CIBOT	Indet.	Informe	1	-	-	
	13		1.2	COFbm	Indet.	Informe	1	-	-	
	8		1.2	COMROM	Indet.	Informe	1	-	-	
	81		1.2	CORM	Indet.	Informe	3	-	-	
	2		1.2	VG	Indet.	Informe	1	8	-	
	7	1	3.3		Làmina	Sencer	-	-	-	Làmines de ferro.
	27		4.1		Indet.	-	-	-	-	Fauna.

NC	Q	NMI	Materia	Categoria	Forma	Fracció	C	A	D	Observacions
	3	5.1					-	-	-	Malacologia terrestre.
1	3	1 1.2	CORM	Tapadora	Fons		3	-	3	Fons tapadora decorada amb digitacions.
2	1	1 1.2	BIE	Plat	Vora		1	8	-	
3	1	1 1.2	BIE	Plat	Vora		1	8	-	
4	1	1 1.2	BIE	Escudella	Vora		1	8	-	
5	1	1 1.2	BIE	Pitxell	Vora		1	8	-	
6	1	1 1.2	BIE	Llàntia	Vora		1	8	-	
7	9	1 1.2	VG	Pitxell	Cos		1	8	-	
8	1	1 1.2	VG	Setrill	Vora		1	8	-	
9	1	1 1.2	VG	Poal	Nansa		1	8	-	
10	2	1 1.2	COFbm	Poal	Fons		1	-	-	
11	8	1 1.2	COFbm	Poal	Vora		1	-	-	Vora amb nansa.
12	1	1 1.2	COFbm	Poal	Vora		1	-	-	Vora amb nansa.
13	3	1 1.2	CGFbm	Gibrell	Vora		2	-	-	
14	4	1 1.2	BIE	Bol	Vora		2	-	-	
15 - 20	6	6 1.2	CORM	Olla	Vora		3	-	-	
21	4	1 1.2	CORM	Tapadora	Vora		3	-	-	
22	2	1 1.2	CORM	Tapadora	Vora		3	-	-	
23	1	1 1.2	CORM	Tapadora	Vora		3	-	-	
24	1	1 1.2	CORM	Tapadora	Vora		3	-	-	
25	1	1 1.2	CORM	Indet.	Vora + bec		3	-	-	Vora de bec lobulat pinçat.
26 - 27	2	2 1.2	CORM	Cassola - gr	Vora		3	-	-	
28	1	1 1.2	CORM	Indet.	Nansa		3	-	-	Nansa de cinta.
29 - 30	2	2 1.2	CORM	Indet.	Fons		3	-	-	Fons còncav.
31	12	1 3.3		Espasa	Fragment		-	-	-	Espasa curta.
32	1	1 3.1		Agulla	Fragment		-	-	-	Agulla de bronze sense cap.
33	1	1 3.1		Làmina			-	-	-	Làmina de bronze.

UE 1200 E 72 Època moderna (s. XVIII)

	1	1.2	CVbm	Indet.	Informe		1	8	-	
	2	4.1		Indet.	-		-	-	-	Fauna.
1	1	1 1.2	TVMo	Plat	Vora		1	8	-	Plat d'ala llarga.
2	1	1 1.2	COMROM	Indet.	Nansa		1	-	-	
3	1	1 3.3		Indet.			-	-	-	Estri de ferro.

UE 1201 s. XVIII

	1	1.2	AMF	Indet.	Informe		1	-	-	
	11	1.2	CIBOT	Indet.	Informe		1	-	-	
	5	1.2	COMROM	Indet.	Informe		1	-	-	
	3	1.2	CORM	Indet.	Informe		3	-	-	

NC	Q	NMI	Materia	Categoria	Forma	Fracció	C	A	D	Observacions
	3		1.2	TVMo	Olla	Informe	1	-	-	Olla de Breda, vidrat marró.
	1	1	1.2	TVMo	Plat	Vora	1	-	-	Plat d'ala llarga vidrat marró.
	1		1.2	TVMo	Tupí	Nansa	1	-	-	Vidrat marró.
	2		3.3		Indet.		-	-	-	Claus de ferro.
	1		4.3		Indet.	-	-	-	-	Os humà.
	126	0	9.6		Teula		1	-	-	Teules no conservades.
1	1	1	1.2	TVDC	Plat	Vora	1	-	-	Terrissa polícroma jaspiada.
2	1	1	1.2	BlaC	Plat	Fons	1	-	-	
3	1	1	1.2	BlaC	Plat	Informe	1	-	-	
5	1	1	1.4	TSH	Indet.	Fons	1	-	-	Fons de peu anular.
6	1	1	1.4	TSH	Indet.	Informe	1	-	-	
7	1	1	1.2	COMROM	Indet.	Vora	1	-	-	
8	1	1	1.2	COMROM	Indet.	Vora	1	-	-	
9	1	1	1.2	COMROM	Indet.	Vora	1	-	-	

UE 1203 Ent. 18 s. XI - XII

	1		1.2	CIBOT	Indet.	Informe	1	-	-	
	4		1.2	CORM	Indet.	Informe	3	-	-	
	1		1.2	CRAM	Indet.	Informe	2	-	-	
	3		4.1		Indet.	-	-	-	-	Fauna.
	48		4.3		Indet.	-	-	-	-	Os humà.
	18	0	9.6		Teula		1	-	-	No conservada.

UE 1210 E 72 Època moderna (s. XVIII)

	1		1.2		Indet.	Informe	3	-	-	Pasta oxido-reductora, romà.
	1		1.2	Camp. B	Indet.	Informe	1	-	-	
	1		1.2	CCR	Indet.	Informe	1	-	-	
	4		1.2	CIBOT	Indet.	Informe	1	-	-	
	1		1.2	COFMo	Indet.	Informe	1	-	-	
	2		1.2	COMROM	Indet.	Informe	1	-	-	
	1	1	1.2	RC	Escudella	Vora	1	-	-	
	3		1.2	TVMo	Indet.	Informe	1	-	-	
	2		1.2	TVMo	Plat	Vora	1	-	-	
	1		1.2	TVMo	Plat	Fons	1	-	-	Vidrat marró.
	1		1.2	TVMo	Tupí	Nansa	1	-	-	Vidrat marró.
	1		4.3		Indet.	-	-	-	-	Ós humà.
	231	0	9.6		Teula		1	-	-	No conservada.
1	1	1	1.2	TVD	Plat	Vora	1	-	-	Terrissa polícroma jaspiada.
2	1	1	1.2	TVMo	Indet.	Fons	1	-	-	Fons pla.

NC	Q	NMI	Materia	Categoria	Forma	Fracció	C	A	D	Observacions
UE 1217		E 75		s. XII - XIII						
	10		1.2	CIBOT	Indet.	Informe	1	-	-	
	7		1.2	COMROM	Indet.	Informe	1	-	-	
	10		1.2	CORM	Indet.	Informe	3	-	-	
	5		4.1		Indet.	-	-	-	-	Fauna.
	37		4.3		Indet.	-	-	-	-	Os humà.
	29	0	9.6		Teula	Informe	1	-	-	Teula medieval no conservada.
UE 1226		E 73		Època moderna (s. XVIII)						
	1			CIBOT	Indet.	Informe	1	-	-	
	1		1.2	AMFIT	Àmfora	Informe	1	-	-	
	1		1.2	AMFTAR	Àmfora	Informe	1	-	-	
	2		1.2	COMROM	Indet.	Informe	1	-	-	Força rodat.
	9	1	9.1		Tegula	Informe	1	-	-	
UE 1247		s. XIV								
	1		1.2	CGFbm	Indet.	Informe	2	-	-	
	6		1.2	CIBOT	Indet.	Informe	1	-	-	
	2		1.2	COMROM	Indet.	Informe	1	-	-	
	7		1.2	CORM	Indet.	Informe	3	-	-	
	2		1.2	CRAM	Indet.	Informe	2	-	-	
	6		1.2	CVbm	Indet.	Informe	1	8	-	
	1	1	3.3		Indet.	-	-	-	-	Clau de ferro.
	1		4.1		Indet.	-	-	-	-	Fauna.
	1		4.3		Indet.	-	-	-	-	Os humà.
	1	1	7		Indet.	-	-	-	-	Vidre verd clar, bufat en motlle, rusc d'abella.
	1	1	1 1.2	BIE	Plat tallador	Vora	1	8	-	
	2	1	1 1.2	VeMC	Pitxell	Informe	1	8	6	
	3	1	1 1.2	CVbm	Gibrell	Vora	1	8	-	Vidrat verd.
	4	1	1 1.2	CVbm	Gibrell	Vora	1	8	-	Vidrat verd.
	5	1	1 1.2	CVbm	Gibrell	Fons	1	8	-	Vidrat verd.
	6	1	1 1.2	CVbm	Poal	Informe	1	8	-	Vidrat verd.
	7	2	1 1.2	CORM	Olla	Perfil sence	3	-	-	
	8	2	1 1.2	CORM	Indet.	Fons	3	-	-	
	9 - 10	2	2 1.2	CRAM	Olla	Vora	2	-	-	
	11	1	1 1.2	COMROM	Indet.	Vora	1	-	-	
	12	1	1 1.4	TSSG	Indet.	Informe	1	7	7	
	13	1	1 1.2	CVbm	Olla	Vora	1	8	-	

NC	Q	NMI	Materia	Categoria	Forma	Fracció	C	A	D	Observacions
UE 1258		s. XI								
	2		4.3		Indet.	-	-	-	-	Os humà.
UE 1260		s. I - II dC								
	3			AMF	Àmfora	Informe	1	-	-	
	1	1	1.2	Camp. B	Indet.	Informe	1	7	-	
	9		1.2	CIBOT	Indet.	Informe	1	-	-	
	2		1.2	COMROM	Indet.	Informe	1	-	-	
	1		4.1		Indet.	-	-	-	-	Fauna.
1	2	1	1.2	AMFTAR	Àmfora	Vora	1	-	-	
2	1	1	1.2	AMFTAR	Àmfora	pivot	1	-	-	
3	1	1	1.2	AMFTAR	Àmfora	Nansa	1	-	-	
4	1	1	1.2	CIBOT	Indet.	Nansa	1	-	-	Nansa de secció circular.
5	1	1	1.2	CIBOT	Indet.	Nansa	1	-	-	Nansa de cinta.
6	1	1	1.2	PARFIN	Indet.	Nansa	1	-	-	
7	1	1	1.2	COMROM	Gerret	Vora	1	-	-	
8	1	1	1.2	CGIB	Gerra	Vora	2	-	-	
UE 1261		s. XVIII								
1	1	1	1.2	COMROM	Tupí	Vora	1	-	-	
2	1	1	1.2	BlaC	Escudella	Vora	1	8	6	Sèrie "Poblet".
3	1	1	1.2	PoC	Xicra	Informe	1	8	-	Xicra polícroma d'Alcora, sèrie "el Ramet".



**MEMÒRIA DE LA INTERVENCIÓ
ARQUEOLÒGICA DE SANT PAU
DE RIU-SEC
(Sabadell, Vallès Occ.)**

2010 - 2011

ANNEX 6

Fotografia de material arqueològic


Sabadell, juliol de 2012



c/ Sant Cugat, 76 baixos · 08201 Sabadell
Tel./Fax. 937267108 · info@arragosl.com



SANT PAU DE RIU-SEC (Sabadell, Vallès Occ.) 2010 – 2011.- Anvers i revers d'un disc de pissarra retallada documentada en el rebliment de l'enterrament 157 d'època altmedieval (s. IX – X). (SPR2010-157-957-1).



SANT PAU DE RIU-SEC (Sabadell, Vallès Occ.) 2010 – 2011.- Fragment de plat de ceràmica decorada en verd i manganès català documentat a l'estrat d'enderroc UE1198 (s. XIV). (SPR2011-1198-6).



SANT PAU DE RIU-SEC (Sabadell, Vallès Occ.) 2010 – 2011.- Fragment de pitxell decorat en verd i manganès català. La decoració es troba a la part exterior de la peça. Fou localitzat en el potent estrat d'enderroc UE 1247 (s. XIV). (SPR2011-1247-2).



SANT PAU DE RIU-SEC (Sabadell, Vallès Occ.) 2010 – 2011.- Vora de plat decorat en verd i manganès català documentat a l'estrat d'enderroc UE 1198 (s. XIV). (SPR2011-1198-1)



SANT PAU DE RIU-SEC (Sabadell, Vallès Occ.) 2010 – 2011.- Fragments de setrill de ceràmica vidrada baixmedieval (s. XIII) localitzats a l'estrat d'amortització de l'àmbit 1 del sector 1. (SPR2010-1133-13 i SPR2010-1133-14).




SANT PAU DE RIU-SEC (Sabadell, Vallès Occ.) 2010 – 2011.- Fragment de gran tapadora de ceràmica òxido – reductora d'època medieval decorada amb digitacions. Fou localitzada en l'estrat de pedres i material arqueològic UE 1199. (SPR2011-1199-1).



SANT PAU DE RIU-SEC (Sabadell, Vallès Occ.) 2010 – 2011.- Fragment plat de ceràmica Blava Catalana (s. XVII) localitzat en el rebliment UE 1201 de la bassa d'amarar calç UE 1225. (SPR2011-1201-2).



SANT PAU DE RIU-SEC (Sabadell, Vallès Occ.) 2010 – 2011.- Vora de plat de terrissa vidrat en groc i decorat en marró d'època moderna – contemporània. (SPR2011-1150-1).



SANT PAU DE RIU-SEC (Sabadell, Vallès Occ.) 2010 – 2011.- Vora de plat de terrissa jaspada policroma d'època moderna (s. XVIII) documentada en diferents estrats de rebliment de la bassa d'amarar calç UE 1225. (SPR2011-1210-1, SPR2011-1201-1).



SANT PAU DE RIU-SEC (Sabadell, Vallès Occ.) 2010 – 2011.- Fragment de xicra de porcellana policroma d'Alcora de la sèrie "El ramet" (s. XVIII). (SPR2011-1261-3)



**MEMÒRIA DE LA INTERVENCIÓ
ARQUEOLÒGICA DE SANT PAU
DE RIU-SEC
(Sabadell, Vallès Occ.)**

2010 - 2011

ANNEX 7

Dibuix de material arqueològic

Sabadell, juliol de 2012



c/ Sant Cugat, 76 baixos · 08201 Sabadell
Tel./Fax. 937267108 · info@arragosl.com

PEUS DE FIGURES

LÀMINA 1:

1. Vora de gerret de ceràmica comuna romana;
2. Vora de gerra de ceràmica grisa ibèrica;
3. Nansa de cinta de ceràmica ibèrica oxidant a torn;
4. Nansa de ceràmica de parets fines d'Època Romana;
5. Vora d'àmfora tarraconense;
6. Nansa i cos d'àmfora tarraconense;
7. Pivots d'àmfora tarraconense;
8. Nansa de ceràmica ibèrica oxidant a torn.

LÀMINA 2:

1. Vora de cassola de ceràmica africana de cuina (Hayes 197)
2. Fons de ceràmica comuna romana oxidant a torn.
3. Terra Sigil·lata Hispànica, fragment informe decorat.
4. Vora de pàtera de ceràmica grisa ibèrica.
5. Fons de ceràmica comuna romana. Possible amforisc. Pasta groga.
6. Fons convex de ceràmica ibèrica oxidant a torn.
7. Fons de peu anular de ceràmica comuna romana.
8. Fons de cassola de ceràmica comuna africana.

LÀMINA 3:

1. Vora de cassola de ceràmica vidrada d'època Baixmedieval.
2. Vora d'olla de ceràmica òxid-reduïda d'època Medieval.
3. Vora de plat amb decoració en verd i manganès.
4. Fons d'escudella amb decoració en verd i manganès.
5. Vora de plat servidor decorat en verd i manganès.
6. Vora de plat tallador acabada en blanc estannífer.
7. Nansa de pitxell acabada en blanc estannífer.

LÀMINA 4:

1. Vora de plat acabat en blanc estannífer.
2. Vora de escudella acabada en blanc estannífer.
3. Vora de llàntia acabada en blanc estannífer.
4. Vora de gibrell de ceràmica grisa Baixmedieval.
5. Cossi de ceràmica grisa fina Baixmedieval

LÀMINA 5:

1. Vora de poal de ceràmica oxidant d'Època Baixmedieval.
2. Fons de poal de ceràmica oxidant d'Època Baixmedieval.
3. Fragment informe de pitxell vidrat, de color verd, d'Època Baixmedieval.
4. Vora amb nansa de poal de ceràmica oxidant Baixmedieval.
5. Vora de setrill vidrat, en color verd, d'Època Baixmedieval.

LÀMINA 6:

1. Vora de cassola de ceràmica reduïda d'Època Medieval.
2. Vora d'olla de ceràmica òxid-reduïda d'Època Medieval.
3. Vora d'olla de ceràmica òxid-reduïda d'Època Medieval.
4. Vora d'olla de ceràmica òxid-reduïda d'Època Medieval.
5. Vora de tapadora de ceràmica òxid-reduïda d'Època Medieval.
6. Vora de tapadora de ceràmica òxid-reduïda d'Època Medieval.
7. Nansa de tapadora de ceràmica òxid-reduïda d'Època Medieval.
8. Vora de tapadora de ceràmica reduïda d'Època Medieval.
9. Vora de tapadora de ceràmica òxid-reduïda d'Època Medieval
10. Fragment de gran tapadora de ceràmica òxid-reduïda d'Època Medieval decorada amb digitacions.

LÀMINA 7:

1. Vora de gibrell de ceràmica vidrada verda d'Època Baixmedieval.
2. Vora de gibrell de ceràmica vidrada verda d'Època Baixmedieval.
3. Fons de gibrell de ceràmica vidrada verda d'Època Baixmedieval.
4. Vora d'olla de ceràmica vidrada marró d'Època Baixmedieval.
5. Vora de plat tallador acabat en blanc estannífer.
6. Fragment informe de pitxell decorat en verd i manganès.

LÀMINA 8:

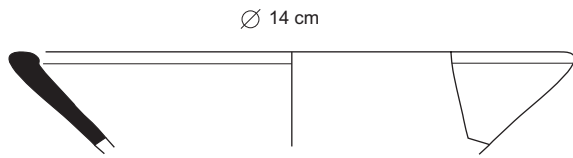
1. Olla de ceràmica òxid-reduïda d'Època Medieval.
2. Fons d'olla de ceràmica òxid-reduïda d'Època Medieval.
3. Vora d'olla de ceràmica grisa d'Època Medieval.
4. Vora de cassola de ceràmica grisa a torneta d'Època Medieval.
5. Vora de vol de ceràmica comuna romana.
6. Fragment de vidre de color verd natural, marcat a motlle amb rusc d'abella.

LÀMINA 9:

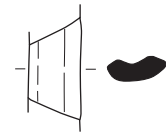
1. Vora de plat vidrat marró decorat en groc.
2. Fons de plat vidrat de color marró.
3. Nansa de ceràmica oxidant romana.
4. Vora de plat d'ala llarga vidrat de color marró.
5. Vora de tupí de ceràmica oxidant romana.
6. Vora d'escudella de ceràmica blava catalana de la sèrie "Poblet".
7. Fragment informe de xicra de porcellana polícroma d'Alcora de la sèrie "El Ramet".

LÀMINA 10:

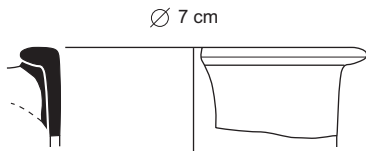
1. Vora de ceràmica oxidant a torn d'època romana.
2. Vora de ceràmica oxidant a torn d'època romana.
3. Vora i inici de bec pinçat de ceràmica oxidant d'època romana.
4. Fons de plat de ceràmica blava catalana.
5. Vora de plat de terrissa polícroma jaspada.
6. Fons pla de terrissa vidrada.



1.- (SPR'2011/1260/7)



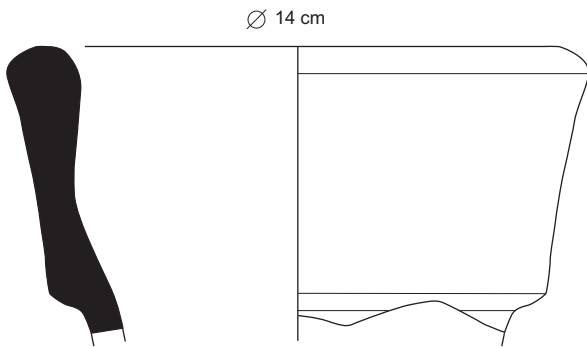
3.- (SPR'2011/1260/5)



2.- (SPR'2011/1260/8)



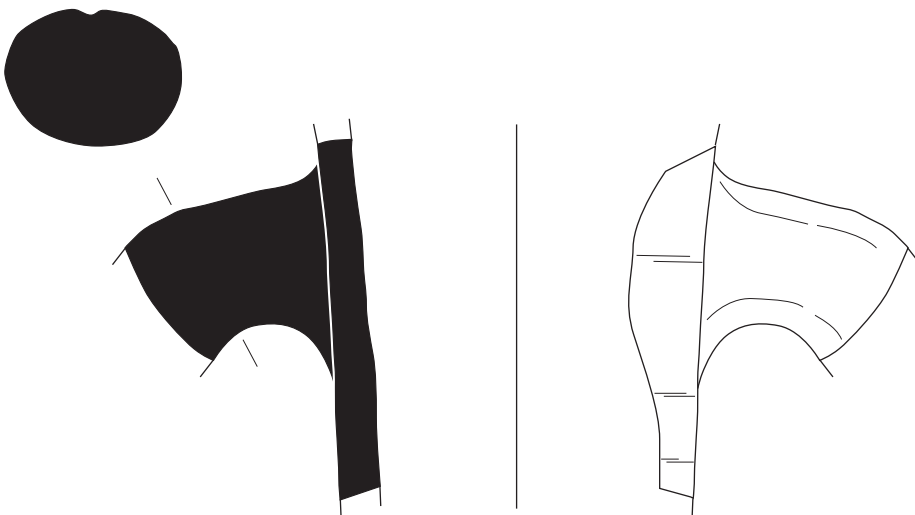
4.- (SPR'2011/1260/6)



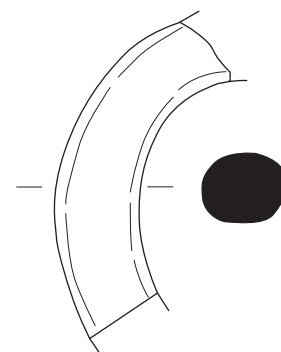
5.- (SPR'2011/1260/1)



7.- (SPR'2011/1260/2)



6.- (SPR'2011/1260/3)

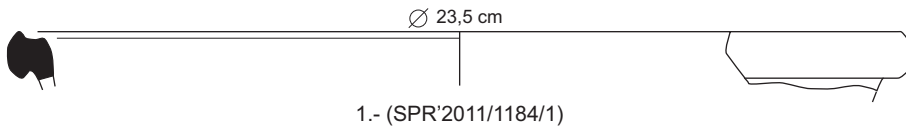


8.- (SPR'2011/1260/4)

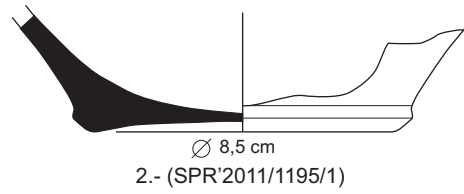
5 cm



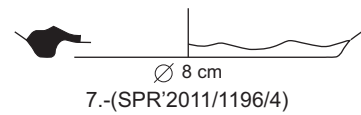
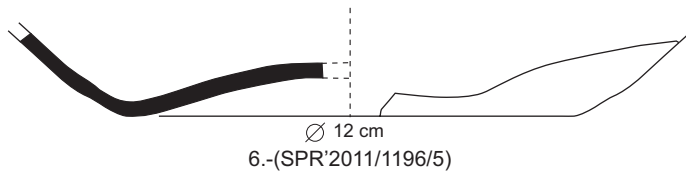
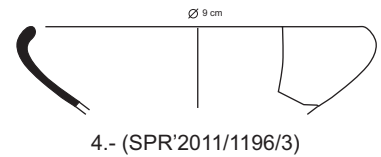
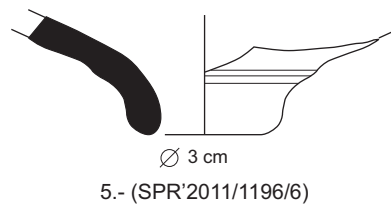
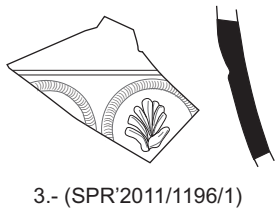
INTERVENCIÓ ARQUEOLÒGICA A SANT PAU DE RIU-SEC Sabadell (Vallès Occ.) 2010 - 2011	LÀMINA 1	UE 1260	
	Època Romana (s. I - II dC.)		



UE 1184

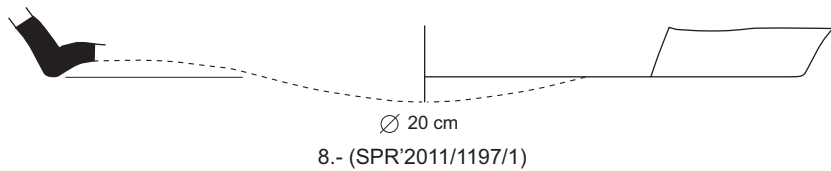


UE 1195




UE 1196

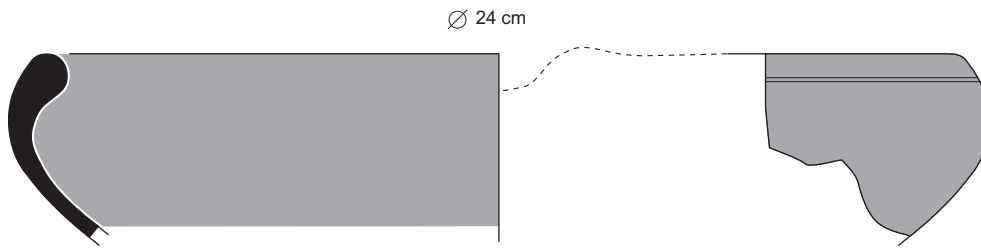
UE 1197



5 cm



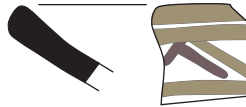
INTERVENCIÓ ARQUEOLÒGICA A SANT PAU DE RIU-SEC Sabadell (Vallès Occ.) 2010 - 2011	LÀMINA 2	UE1197 - UE1195 - UE1196 - UE1197	
	Època Romana (s. I - II dC.)		



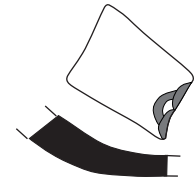
1.- (SPR'2011/1198/5)



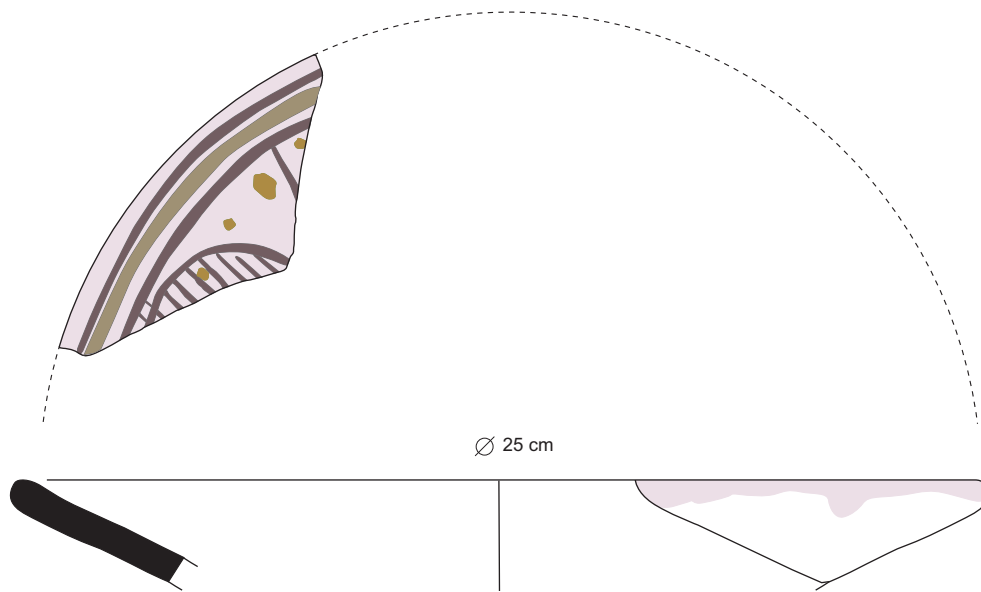
2.- (SPR'2011/1198/4)



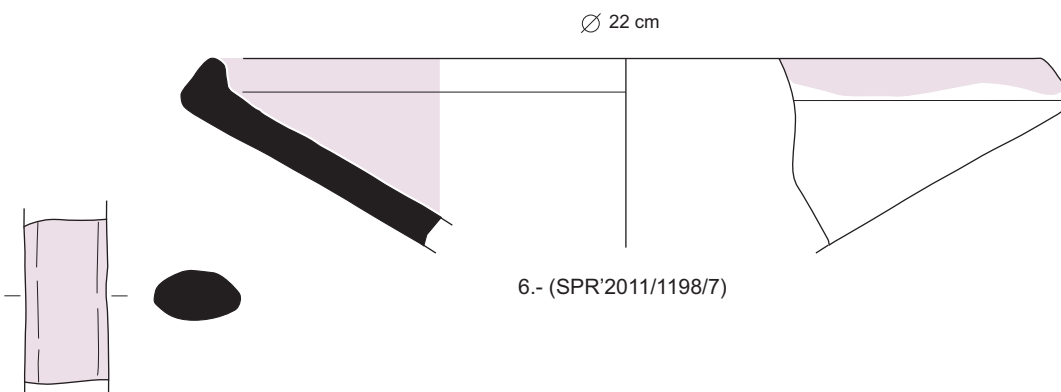
3.- (SPR'2011/1198/1)



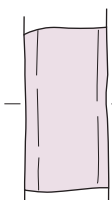
3.- (SPR'2011/1198/3)



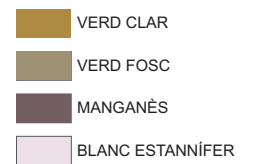
5.- (SPR'2011/1198/6)



6.- (SPR'2011/1198/7)




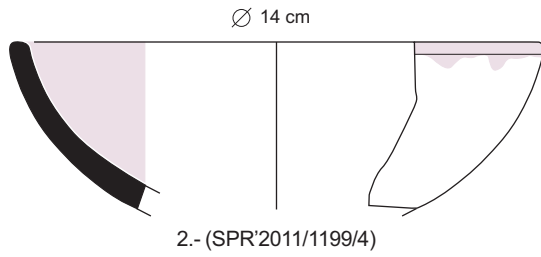
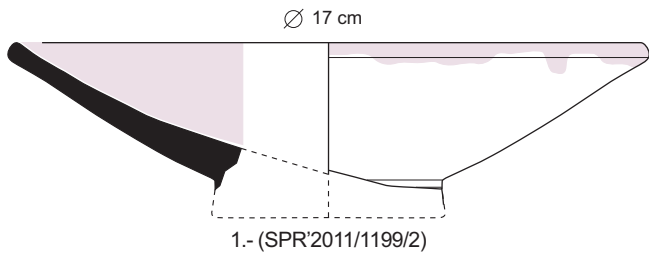
7.- (SPR'2011/1198/2)



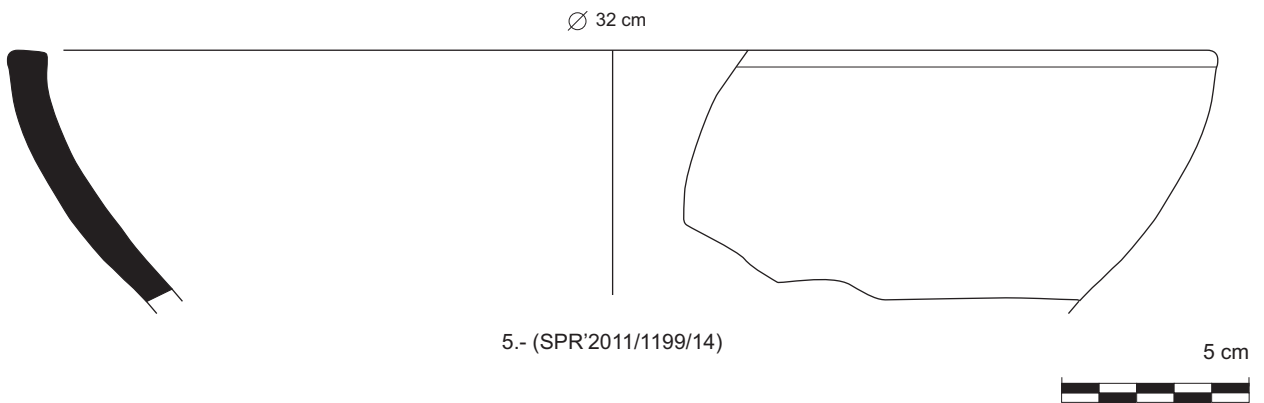
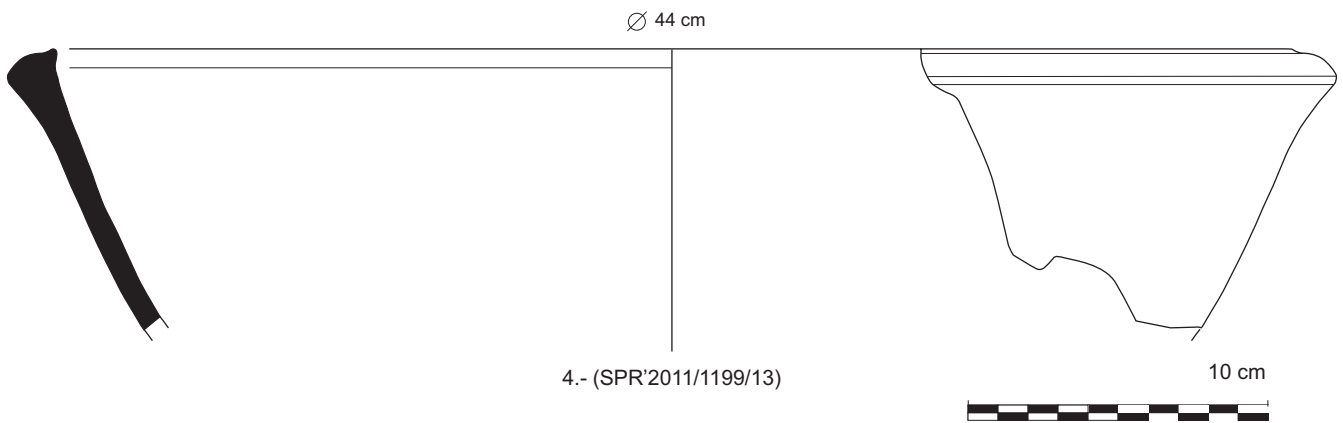
5 cm



INTERVENCIÓ ARQUEOLÒGICA A SANT PAU DE RIU-SEC Sabadell (Vallès Occ.) 2010 - 2011	LÀMINA 3	UE1198	
	Època Baixmedieval (s. XIV)		



BLANC ESTANNIFER



INTERVENCIÓ ARQUEOLÒGICA A
SANT PAU DE RIU-SEC
Sabadell (Vallès Occ.)
2010 - 2011

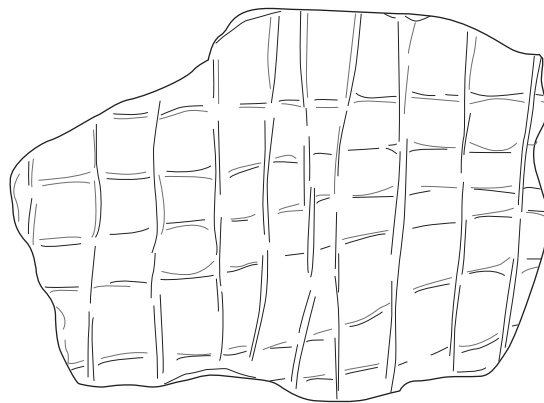
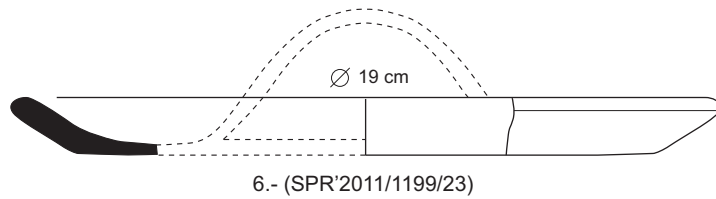
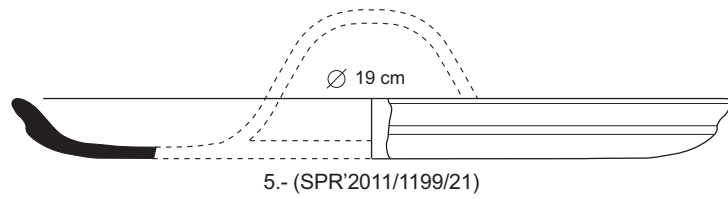
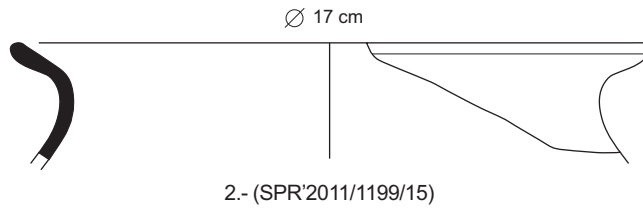
LÀMINA 4

UE 1199

Època Baixmedieval (s. XIV)




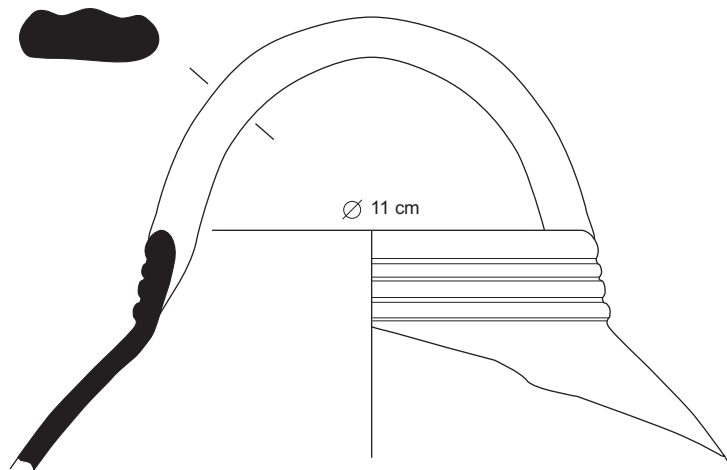
ARRAGO S.L.
ARQUEOLOGIA I PATRIMONI



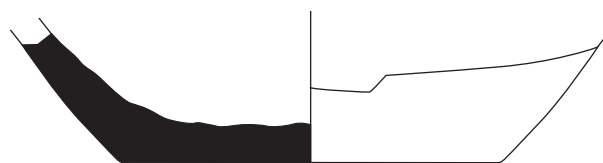
5 cm



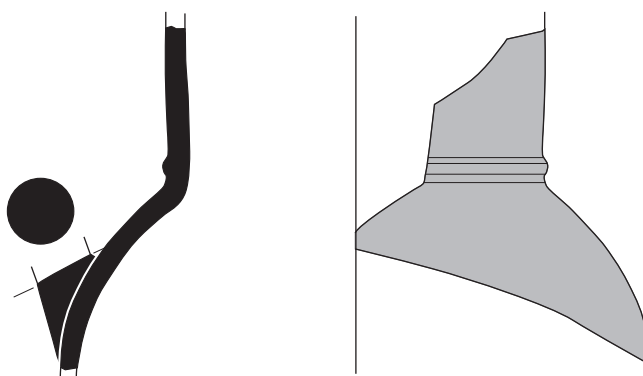
INTERVENCIÓ ARQUEOLÒGICA A SANT PAU DE RIU-SEC Sabadell (Vallès Occ.) 2010 - 2011	LÀMINA 6	UE 1199	
	Època Baixmedieval (s. XIV)		



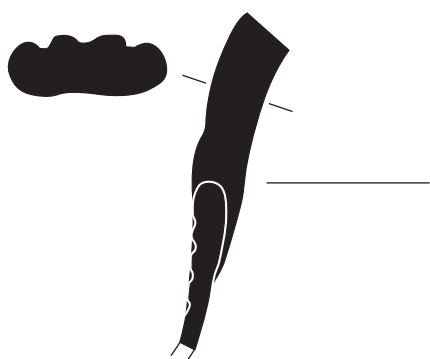
1.- (SPR'2011/1199/11)



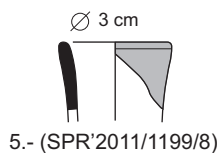
2.- (SPR'2011/1199/10)



3.- (SPR'2011/1199/7)



4.- (SPR'2011/1199/12)




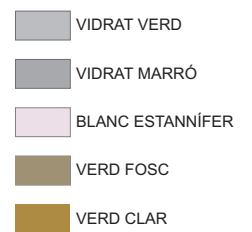
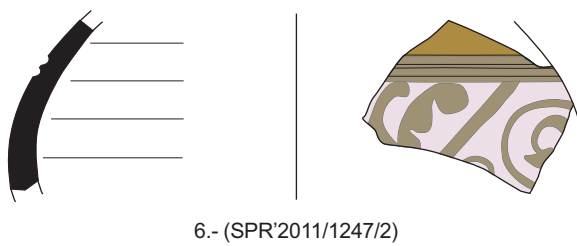
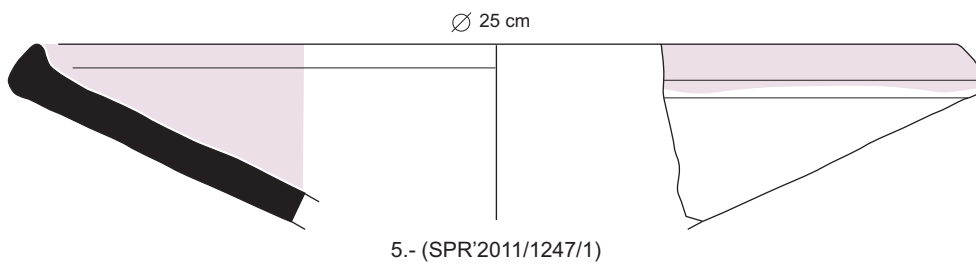
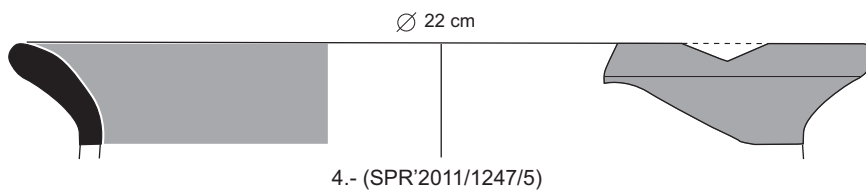
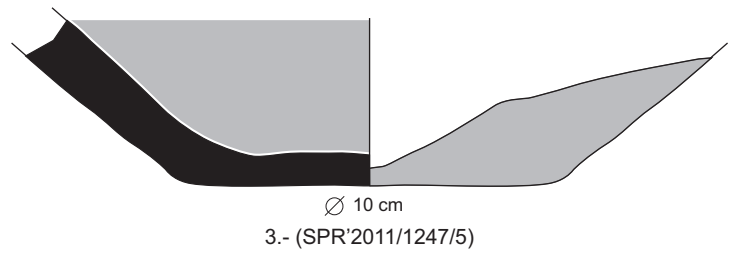
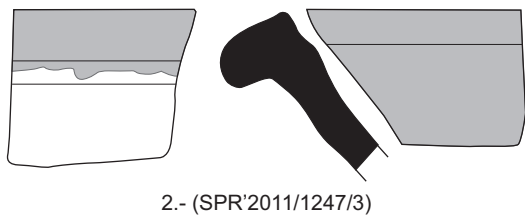
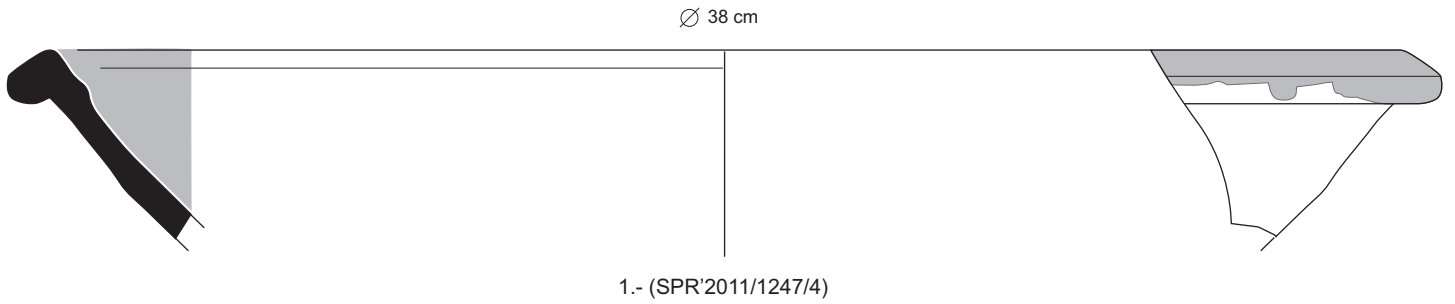
5.- (SPR'2011/1199/8)

VIDRAT VERD

5 cm



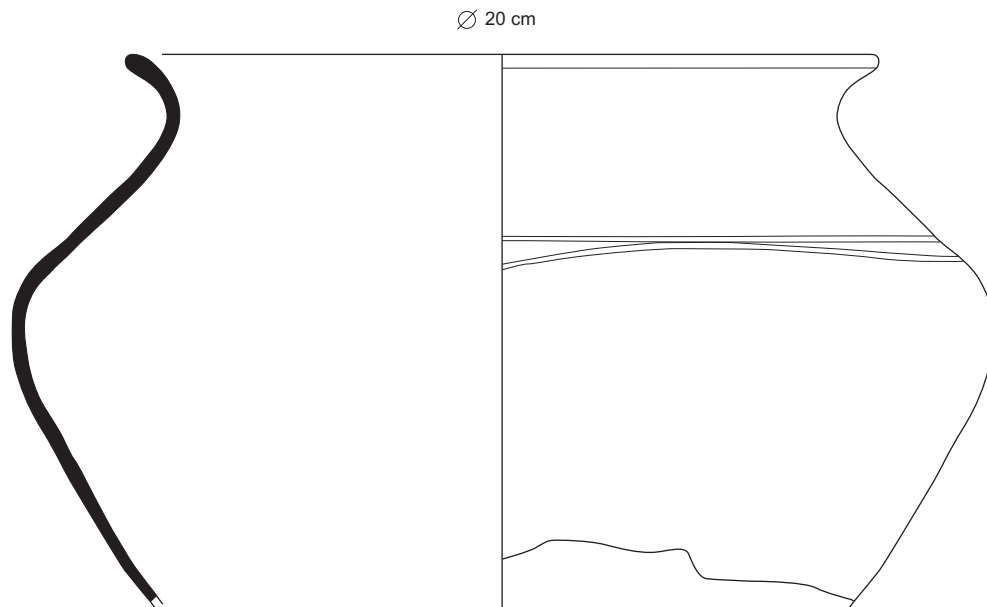
INTERVENCIÓ ARQUEOLÒGICA A SANT PAU DE RIU-SEC Sabadell (Vallès Occ.) 2010 - 2011	LÀMINA 5	UE 1199	
	Època Baixmedieval (s. XIV)		



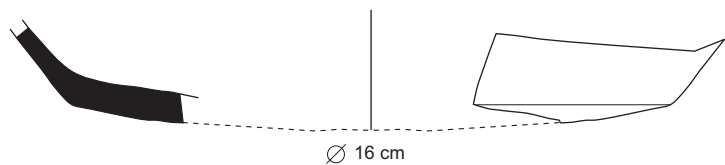
5 cm



INTERVENCIÓ ARQUEOLÒGICA A SANT PAU DE RIU-SEC Sabadell (Vallès Occ.) 2010 - 2011	LÀMINA 7	UE 1247 Època Baixmedieval (s. XIV)	ARRAGO S.L. ARQUEOLOGIA I PATRIMONI
--	----------	--	---



1.- (SPR'2011/1247/7)



2.- (SPR'2011/1247/8)



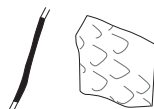
3.- (SPR'2011/1247/10)



4.- (SPR'2011/1247/9)




5.- (SPR'2011/1247/11)

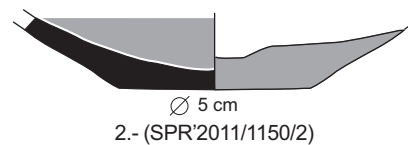
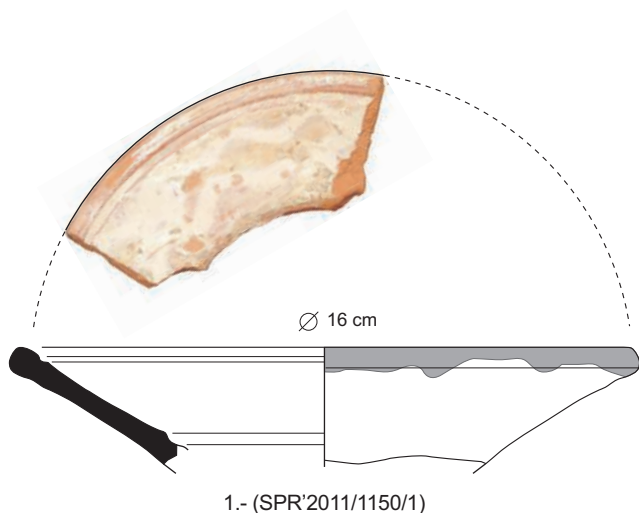


6.- (SPR'2011/1247)

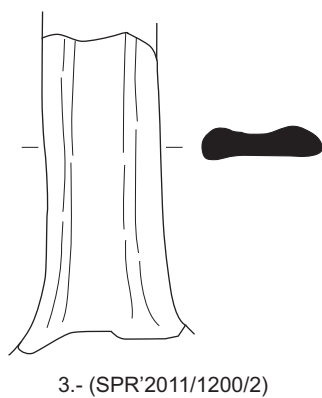
5 cm



INTERVENCIÓ ARQUEOLÒGICA A SANT PAU DE RIU-SEC Sabadell (Vallès Occ.) 2010 - 2011	LÀMINA 8	UE 1247	
	Època Baixmedieval (s. XIV)		

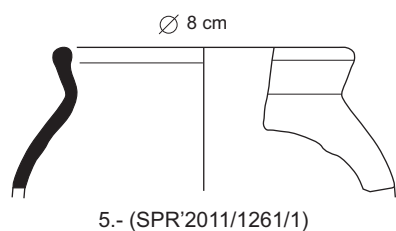


UE 1150

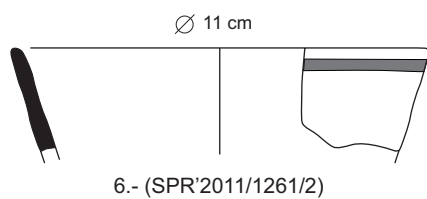
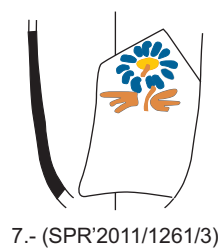


UE 1200

VIDRAT MARRÓ




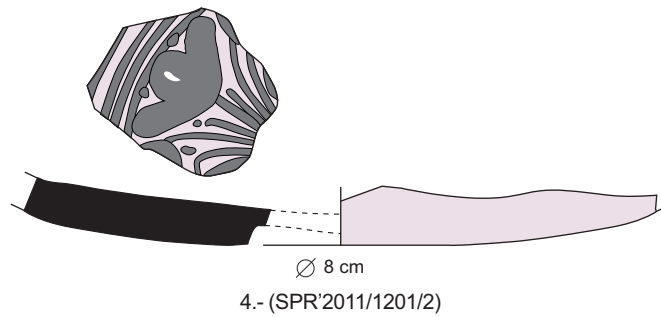
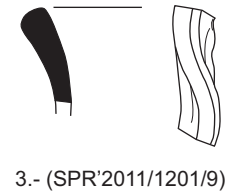
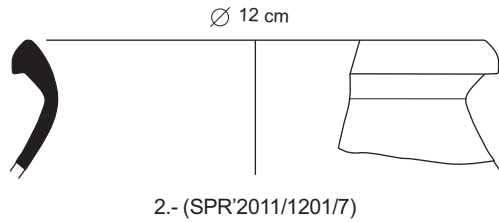
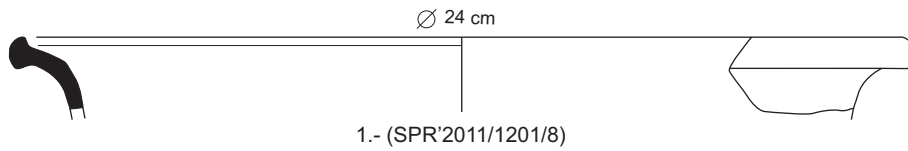
UE 1261



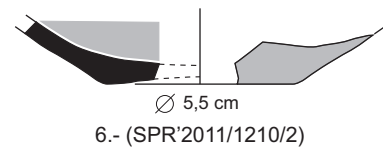
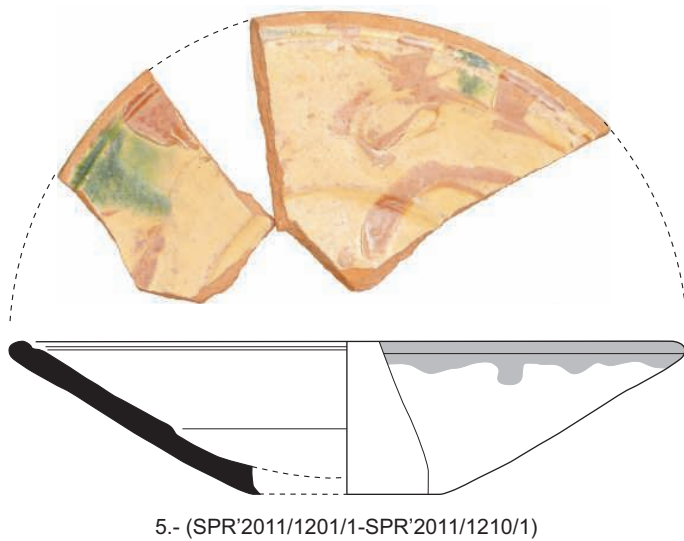
5 cm



INTERVENCIÓ ARQUEOLÒGICA A SANT PAU DE RIU-SEC Sabadell (Vallès Occ.) 2010 - 2011	LÀMINA 9	UE1261 - UE1200 - UE1150	
	Època Moderna (s. XVIII)		




BLAU COBALT
BLANC ESTANNÍFER



VIDRAT VERD

5 cm



INTERVENCIÓ ARQUEOLÒGICA A SANT PAU DE RIU-SEC Sabadell (Vallès Occ.) 2010 - 2011	LÀMINA 10	UE1201 - UE1210	
	Època Moderna (s. XVIII)		