

# **Informe-Memòria de l'excavació arqueològica realitzada al jaciment de la Serra del Calvari (del 9 d'octubre al 9 de desembre de 2008)**

(Expedient 437K121 N333)



## **Direcció**

Maria Pilar Vázquez Falip  
*Servei d'Arqueologia*  
*Institut d'Estudis Ilerdencs*

## **Supervisió científica**

Joan-Ramon González Pérez  
*Cap del Servei d'Arqueologia*  
*Institut d'Estudis Ilerdencs*

## 1-Situació del jaciment

El jaciment de la Serra del Calvari s'ubica en un contrafort subcircular, segons la tipologia proposada per J. R. González, J. I. Rodríguez i J. L. Peña (González et al. 1996, 280), situat al nord del Montmeneu, el cim del Segrià amb 494 m; de 45 m d'altitud relativa, en una posició dominant sobre la confluència dels rius Segre i Cinca i a uns 6 Km del riu Ebre, en línia recta; i 7,5 Km seguint el curs del riu Segre fins a la seva desembocadura en l'Ebre.

Es tracta d'un tossal de vessants escarpades que tenia el cim amb una suau forma cònica; als seus peus i enfilant-se per les cotes més baixes dels seus pendents nord i oest s'estén la població actual de la Granja d'Escarp. Aquesta elevació forma part d'un conjunt de tres jaciments molt interessants, esglaonats per ordre d'alçada, de major a menor altitud i de sud a nord: la Punta del Fortí o Fortí de Pedro (Edat del Bronze), Serra del Calvari (Primera edat del Ferro) i Punta del Calvari (Ibèric) (Fig. 1).

Les seves coordenades geogràfiques són<sup>1</sup>:

x: 278876

y: 4588564

z: 140 m s.n.m.

## 2-Notícies històriques i intervencions anteriors

El jaciment de la Serra del Calvari fou donat a conèixer per Rodrigo Pita a mitjan de la dècada dels anys cinquanta (Pita 1954-1955), però no fou fins als anys vuitanta amb les prospeccions en primer lloc i posteriorment les diverses campanyes d'excavació realitzades per Josep Ignasi Rodríguez Duque, que es torna a citar l'assentament i que aquest entra de ple en la bibliografia especialitzada. Fou amb motiu de la realització de la tesi de llicenciatura que Josep Ignasi Rodríguez visità el jaciment tant abans com després de la destrucció, incloent-lo en aquest treball amb la numeració 259 dels jaciments del Baix Segre estudiats per ell (Rodríguez 1980, 168-169).

Es dugueren a terme quatre campanyes d'excavació sota la direcció de Josep Ignasi Rodríguez, els anys 1982, 1983, 1984 i 1987. Aquestes intervencions efectuades a la Serra del Calvari foren realitzades bàsicament amb partida pressupostària del Departament de Cultura de la Generalitat de Catalunya i també amb la col·laboració de l'Institut d'Estudis Ilerdencs, si bé aquesta entitat a través, llavors, de la seva Secció d'Arqueologia va donar especialment suport tècnic, tàctic i d'infraestructura, a més del necessari aval científic que es requeria (Rodríguez 2006). Dels resultats de les tres primeres campanyes d'excavació, se'n presentà una comunicació al VI Col·loqui Internacional d'Arqueologia de Puigcerdà (Rodríguez 1984). Els resultats de la darrera campanya foren presentats dins el cicle *Tribuna d'Arqueologia 1989-1990*, organitzat pel Servei d'Arqueologia de la Generalitat de Catalunya (Rodríguez 1991, 77-86).

A partir d'aquell moment, per diversos motius, restà interromput al procés d'excavació a la Serra del Calvari, fins que a finals dels anys noranta el Servei d'Arqueologia de l'IEI es plantejà la voluntat de continuar amb el treball de recerca. És en aquest marc que encetàrem el projecte d'investigació *La influència dels contactes colonials en el substrat local i el procés d'iberització en la confluència Cinca, Segre i Ebre. Aparició i desenvolupament de la metal·lúrgia del ferro*. Aquest projecte ha donat dues novetats importants: en primer lloc la vinculació de la singular concentració de jaciments de la primera edat del ferro en la confluència dels rius Cinca-Segre-Ebre i al voltant

1 Segons cartografia digital de l'Institut Cartogràfic de Catalunya de l'any 2002.

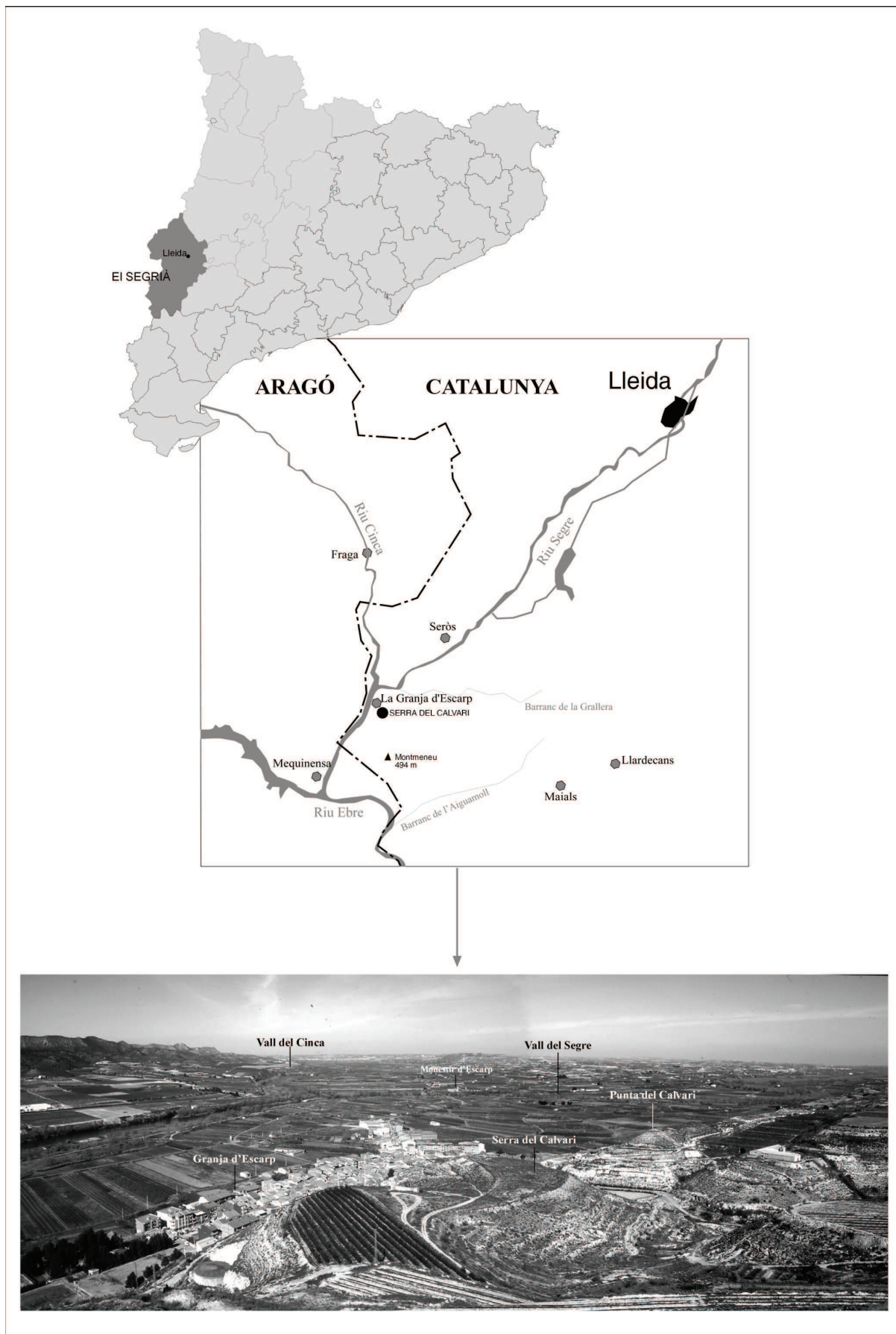


Fig. 1: Situació del jaciment de la Serra del Calvari des del Fortí de Pedro.

del turó de Montmeneu, amb la presència de mineral de ferro en quantitat suficientment important com perquè fos explotada en època protohistòrica (González et al. 2002, 233, 254) i en un segon pas, la identificació de l'origen autòcton del mineral de ferro emprat per fabricar els estris d'aquesta cronologia, que de moment, coneixem a la zona (Vàzquez et al. 2005 129-145).

Tanmateix per reprendre formalment el projecte calia lliurar primer la memòria de la darrera campanya d'excavació (1987), que encara era pendent (Rodríguez 2006). Un cop acomplert aquest tràmit obligat, i amb la publicació l'any 2007 d'un estat de la qüestió dels treballs realitzats a la Serra del Calvari durant les campanyes de 1982, 1983, 1984 i 1987 a la Revista d'Arqueologia de Ponent (Vàzquez et al. 2007, 63-110), encetàrem una nova etapa.

És en aquest marc que el Servei d'Arqueologia de l'Institut d'Estudis Ilerdencs ha reprès les intervencions a la Serra del Calvari, ara, amb la direcció de l'arqueòloga del Servei, Maria Pilar Vàzquez Falip. En aquesta nova etapa, iniciada l'any 2007, s'han realitzat dues intervencions; la primera del 18 de setembre al 31 de desembre de 2007, en què es realitzà la documentació gràfica del jaciment (expedient 437 K121 N333) i entregat l'informe-memòria amb data 22 d'abril de 2008. La segona (expedient 437 K121 N333), s'autoritza amb data 2 d'octubre de 2008, amb un termini de realització del 2 d'octubre al 31 de desembre d'aquell any i en la què es reprengué l'excavació i de la qual ara presentem l'informe-memòria dels treballs realitzats. Els treballs de camp es realitzaren entre el 9 d'octubre i el 9 de desembre de 2008 i es dugueren a terme solament pels arqueòlegs del Servei d'Arqueologia de l'IEI M<sup>a</sup> Pilar Vàzquez i Josep Medina.

### **3-Motivacions de la intervenció i objectius**

Les motivacions de la intervenció ja han estat exposades en l'apartat anterior. Se centren en la prossecció del projecte d'investigació *La influència dels contactes colonials en el substrat local i el procés d'iberització en la confluència Cinca, Segre i Ebre. Aparició i desenvolupament de la metal·lúrgia del ferro* i en l'interès d'avançar en el coneixement del poblat de la Serra del Calvari i en l'estudi del seu paper rellevant com a centre de recepció i distribució de matèries primeres i mercaderies.

Els objectius que ens havíem fixat per l'any 2008, exposats en el programa detallat presentat en la sol·licitud del permís s'han vist retallats per motius logístics, i així dels dos que presentàvem: continuació de l'excavació efectuada al sector nord l'any 1987 i delimitació del poblat per les seves vessants sud i est, el primer ha estat aplaçat i ens hem centrat en la zona de la vessant sud-est.

### **4-Programa dels treballs realitzats i metodologia emprada**

Com dèiem en la sol·licitud, la realització de la planimetria l'any 2007 ens féu plantejar-nos la possibilitat que alguna de les restes visualitzades, que anteriorment s'havien interpretat com a bancals, sobretot pel fet d'estar ubicades fora dels límits teòrics fixats inicialment pel poblat –ja que es trobaven a la vessant i per fora del límit marcat pel fossat– poguessin correspondre en realitat a estructures contemporànies del jaciment, que ens podrien estar indicant un nou límit pel poblat –molt més extens–i que a més a més es trobaven molt erosionades i en perill de desaparèixer. Així doncs, finalment, el programa dels treballs realitzats l'any 2008 s'ha centrat en la comprovació de l'existència d'estructures protohistòriques en la vessant sud-est, per tal d'establir els límits del poblat per aquesta banda, la seva documentació i finalment protecció.

Tot el treball de recerca s'ha efectuat utilitzant totes les possibilitats d'anàlisi de les dades que

permeten les actuals col·laboracions interdisciplinars.

L'excavació arqueològica s'ha efectuat a partir de l'excavació en extensió. La base de dades de tots els registres de documentació arqueològica ha estat elaborada pel Servei d'Arqueologia de l'IEI (ARQIEI). Aquesta base permet l'arxiu dinàmic de tots els registres de les intervencions arqueològiques realitzades tant d'excavacions com de prospeccions. Permet arxivar tota la documentació d'un jaciment, i a més també permet la seva consulta quantitativa i qualitativa.

## 4.1- El mètode de registre ARQIEI

El mètode ARQIEI parteix de les següents consideracions:

### 4.1.1-El jaciment com a unitat divisible

Es parteix de la hipòtesi que qualsevol jaciment arqueològic es pot concebre com un tot capaç de ser dividit en conjunts, que al mateix temps poden ser objecte de particions en diferents subconjunts, així de més gran a més petit hem considerat els següents espais: *zona, àrea, sector, casa, planta, àmbit i subàmbit*. Aquesta categorització té com a objectiu empíric l'interrelació espacial de les diferents subdivisions, per comprovar quina és la funció concreta dintre del jaciment i quina és la seva relació amb els altres espais, i analitzar una possible jerarquitització del mateixos.

En funció de la quantitat d'espais en què es poden dividir considerem formalment dos tipus de jaciments:

*4.1.1.1- Complex.* Aquells en que per les seves característiques i tamany apareixen tots els espais anteriorment citats o com a mínim únicament falta el concepte Zona.

*4.1.1.2- Senzill.* Aquells que per les seves característiques i tamany no se'ls hi pot aplicar les dos primeres subdivisions: la zona i l'àrea.

Característiques dels diferents espais:

**Zona:** El definim com un espai aïllat que té un funcionament autònom, però relacionat amb la resta del jaciment, com ara barris, llocs de culte, llocs de defensa, etc.

**Àrea:** Subdivisió de la zona. Així un monestir, per exemple, el podem dividir en àrea de culte, claustral i d'altres. Un petit jaciment ubicat en un tossal es pot dividir en l'àrea elevada i en les àrees dels vessants.

**Sector:** divisió de l'àrea o primera divisió dels jaciments senzills. Correspondria a espais clarament diferenciats dintre de les àrees, com per exemple illes de cases o espais construïts amb estructures muràries comuns.

**Àmbit:** Subdivisió del sector. Corresponen als espais definits per la seva independència respecte el seu entorn més immediat. Ex: habitacions.

**Subàmbits:** Divisió de l'àmbit si aquest està compartimentat.

La distinció d'àmbits amb interconnexions però separats d'altres àmbits pot donar

lloc a la seva concentració en el terme *Casa*. I depenent de les diferents alçades on es troben els àmbits apareix el terme *Planta*. Aquests són dos conceptes que ens faciliten la situació i localització d'un determinat espai en el context general del jaciment.

Tots aquest espais es numeraran d'1 a n de forma independent.

#### **4.1.2- L'estratigrafia**

El mètode de treball aplicat és el sistema d'excavació en extensió, però amb la incorporació de dos tipus d'anàlisis:

##### **4.1.2.1-Microanàlisi: les unitats estratigràfiques**

Tots els estrats de funcionament del jaciment, tant antròpics com naturals i els elements arquitectònics són individualitzats i registrats com unitats estratigràfiques (ue) positives. Els buidaments i altres activitats mancades de volum es registren igualment en tant que unitats estratigràfiques negatives. La individualització de cadascuna de les diferents uuee es duu a terme a partir de la seva numeració específica, i s'efectua en relació al sector on es troba ubicada. S'han diferenciat dos tipus d'uuee: capes naturals i capes antròpiques.

Aquestes unitats estratigràfiques es numeren com a norma general de dos formes diferents. Les capes naturals comuns a tot el jaciment amb dos dígit (de 01 a 99) precedits de la sigla que fa referència al jaciment: SC-01, SC-02...fins a SC-99.

Les capes i elements generats per accions antròpiques a partir d'una xifra composta pel número del sector i quatre dígit (de 0001 a 9999) que fan referència a la unitat estratigràfica, sempre precedides de la sigla del jaciment: SC-10001, SC-19999. Sempre, i com a norma general, els quatre dígit de la dreta faran referència a l'ue i la resta al número de sector al que pertany, així SC-10001 correspon a l'ue 0001 del sector 1 del jaciment Serra del Calvari; mentre que SC-19999 farà referència a una unitat 9999 del sector 1 del mateix jaciment.

La sigla fotogràfica portarà la mateixa que l'aplicada a l'ue, amb l'indicació del nord geogràfic.

##### **4.1.2.2-Macroanàlisi: concepte d'estructura**

Entenem per estructura aquell element constructiu que té entitat dins del context general del jaciment, i que engloba un conjunt d'unitats estratigràfiques que li dona entitat. La numeració de les diferents estructures s'efectuarà a través d'un codi alfanumèric, en el qual les lletres (de dos a tres síl·labes) fan referència al tipus d'estructura (ex. MR-1 = mur-1, ..., PV-122 = paviment -122) i el número farà referència a l'ordre que ocupa dins el total d'estructures numerades d'1 a n, mai es numeraran en funció del tipus per evitar coincidències de numeracions. La agrupació d'unitats estratigràfiques

en estructures facilita l'enteniment del procés constructiu i simplifica la interpretació, al relacionar-se aquestes amb els espais on es troben ubicades.

#### **4.1.2.3-La base de dades**

La base de dades de tots els registres de documentació arqueològica ha estat elaborada pel Servei d'Arqueologia de l'IEI (ARQIEI). Aquesta base permet l'arxiu dinàmic de tots els registres de les intervencions arqueològiques realitzades tant d'excavacions com de prospeccions. Permet arxivar tota la documentació d'un jaciment, i a més també permet la seva consulta quantitativa com qualitativa.

Pel que fa a la documentació de les intervencions, s'ha dissenyat un conjunt de fitxes informatitzades i interconnectades: fitxa d'unitat estratigràfica, fitxa d'estructura, fitxa d'inventari de materials, fitxa d'inventari planimètric, fitxa d'inventari fotogràfic, fitxa de peces dibuixables i de fitxa de prospecció.

A les quals s'ha afegit els següents llistats: llistat d'ueee donades en l'excavació, llistat d'estructures donades a l'excavació, llistat de plantes, llistat de seccions, llistat de fotos, llistat de mostres.

## **5- Ubicació i delimitació de la intervenció**

Com ja hem comentat anteriorment, durant els treballs de realització de la planimetria efectuats l'any 2007, visualitzàrem en el vessant sud-est del tossal algunes restes, concretament un alineament de pedres que semblava correspondre a un mur paral·lel a les corbes de nivell i un segon mur perpendicular a aquest; unes lloses de pedra clavades (fig. 2), que ens recordaven a estructures documentades en les campanyes dels anys vuitanta (fig. 3) i algunes taques rogenques amb signes de rubefacció.

Si bé els sondejos efectuats en la campanya de 1982 en el vessant est, SC-2 i SC-3 (Rodríguez 1986) donaren uns resultats que s'interpretaren en aquell moment com a negatius, la revisió de les dades i la inspecció sobre el terreny de l'any 2007 (Vázquez et al. 2007, 68), ens féu plantejar-nos la hipòtesi que calia revisar la possibilitat que el vessant presentés estructures corresponents al poblat de la Primera Edat del ferro.

A més a més, la forta erosió que pateix el pendent oriental, amenaçava amb destruir les restes. Així doncs, la campanya de 2008 es plantejà amb els següents objectius: d'una banda comprovar si les restes que veïem en superfície corresponien al poblat del ferro, tal i com sospitàvem, i de l'altra, documentar-les i protegir-les.

La zona a excavar se situà doncs en el vessant sud-est del tossal, en l'indret on localitzàrem les restes, que presenta la particularitat d'estar ubicat a l'exterior del teòric límit del poblat, marcat pel fossat (fig. 4), avui colgat però que tant geomorfològicament com per fotografies antigues es confirma la seva existència.

Inicialment marcàrem la zona a excavar seguint el traçat del mur que estava a la vista, paral·lel a les corbes de nivell, en una distància de quatre metres. L'amplada de l'excavació, vingué marcada, en canvi, pel tall en el vessant realitzat per uns treballs efectuats amb maquinària, que podrien estar relacionats amb l'obertura d'una zona de pas, molt possiblement vinculada amb l'aplanament que patí el cim el 1980.

Així doncs l'amplada de l'excavació oscil·la entre els dos metres de la banda sud, als dos i mig

del nord, passant per un màxim de tres metres en la zona centre. L'amplada però aviat es reduí a un màxim d'un metre i mig, ja que de seguida es constatà que en aquest punt la destrucció havia estat total i es documentaven els nivells naturals del tossal (uuee 01 i 02).

Per altra banda, un cop extret l'escadusser nivell superficial i a la vista que apareixien nivells d'ocupació i que per tant es constatava l'existència d'hàbitat en aquest punt del poblat, es decidí reduir la intervenció a la zona emmarcada pel mur perpendicular al mur paral·lel a les corbes de nivell i el límit de l'estructura de lloses clavades (que és el que més perillava i el que en part havia motivat la



Fig. 2. Restes de les estructures observables en superfície. Esquerra: Vista des del sud amb el mur MR-3 en primer terme; el mur MR-1 que forma angle amb l'anterior i en el centre d'aquest espai les restes visibles de l'armari AM-2. Dreta: Vista de l'habitació des de l'est.



Fig. 3. Vista de l'estructura interpretada com a armariet localitzada en les intervencions de l'any 1987 en l'habitació 2 de l'anomenada casa 2 (Foto Josep Ignasi Rodríguez. Servei d'Audiovisuals de l'IEI).



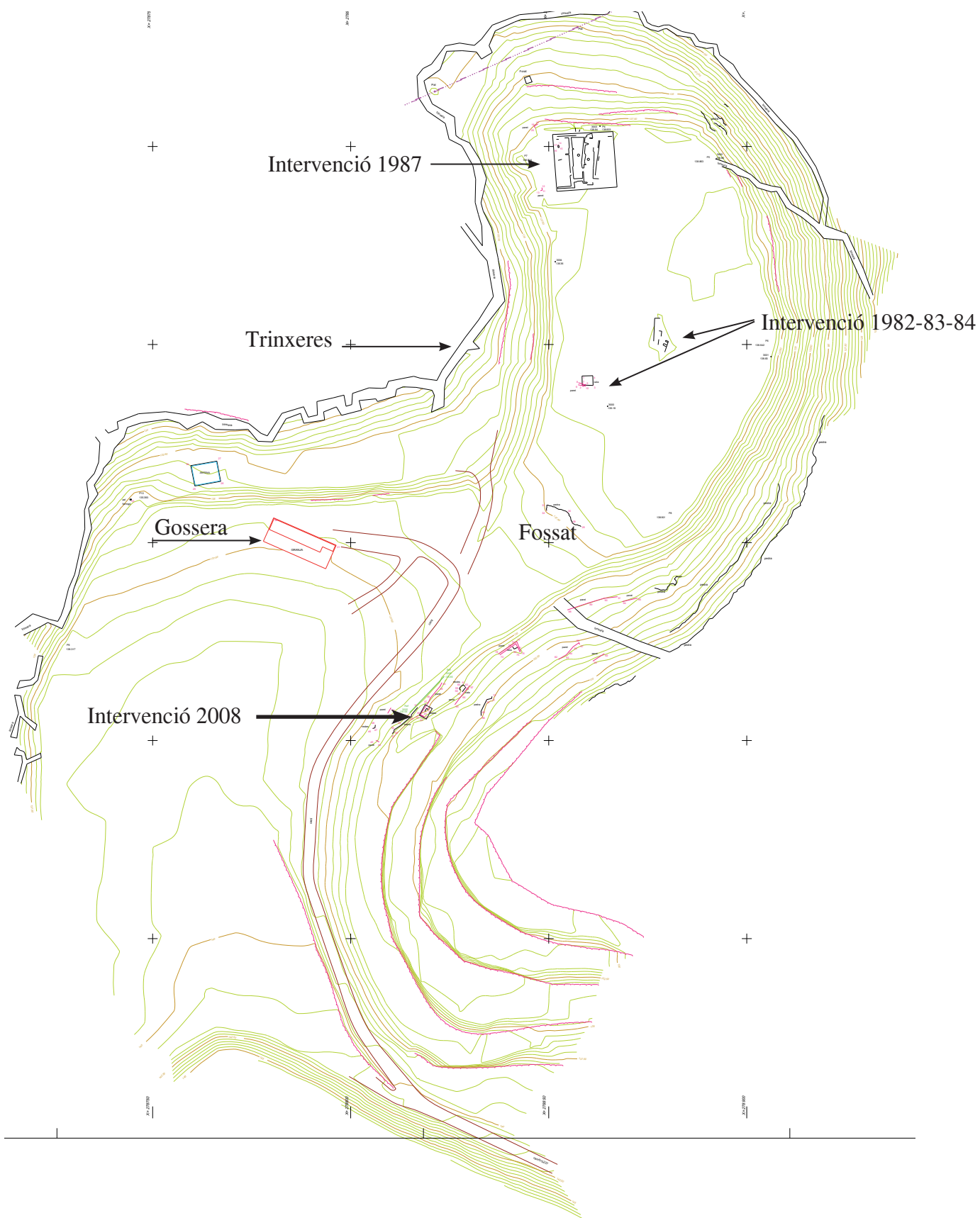


Fig. 4. Topografia del jaciment de la Serra del Calvari realitzada per Joan Ramon Salvadó dels Serveis Tècnics d'Enginyeria de la Diputació de Lleida.

intervenció), donat que a l'altra banda d'aquesta estructura s'entreveia que el límit de l'habitació era encara lluny de la zona emmarcada inicialment i que depassava els objectius inicials de la intervenció. Es considerà més oportú deixar per una propera campanya l'obertura d'una zona més gran, que ens permetés visualitzar la totalitat de l'habitació.

Així doncs, finalment, la zona quedà reduïda a un espai d'uns 2,20 metres de llargada per uns 2 metres d'amplada, és a dir a uns 4,5 metres quadrats.

El que es plantejava llavors com una intervenció poc complicada i ràpida de realitzar començà a donar sorpreses des de ben aviat, i es documentà una ocupació molt més complexa i perdurable en el temps del que inicialment havíem suposat, tal i com ens havia fet pensar l'experiència de l'excavació efectuada al cim, i el mateix estat de conservació del vessant.

## 6-Descripció dels treballs realitzats

Com ja hem avançat, la intervenció arqueològica a la Serra del Calvari s'autoritza amb data 2 d'octubre de 2008. Els treballs s'iniciaren el dia 9 d'octubre i es finalitzaren el dia 9 de desembre de 2008.

Un cop delimitada la zona tal i com hem especificat, es procedí a netejar l'àrea a excavar de la típica vegetació de matolls que recobreix els tossals d'aquesta zona geogràfica. Només aquesta operació, ja ens permeté visualitzar amb claredat els dos murs, MR-1 i MR-3. El primer, paral·lel a les corbes de nivell i, el segon, perpendicular a aquest. També s'observà l'estructura conformada per les lloses clavades, l'armari, AM-2, que ens havia cridat l'atenció quan realitzàrem la planimetria l'any 2007 (fig. 4).



Fig. 5. Vista des del sud de la zona de la intervenció un cop excavat el nivell superficial.

Dels murs MR-1 i MR-3 ja n'hem avançat la seva ubicació i ja els descriurem a bastament, pel que fa a AM-2, que també explicarem detalladament, de moment, avancem, ja que ens hi referirem tot seguit, que presentava dos costats (al nord i a l'oest) en angle, formats cadascun d'ells per dues lloses verticals. A l'extrem sud, s'entreveia un enllosat i a l'interior d'aquest espai, una lloseta caiguda i restes de rebliment. La similitud que en aquells moments li vàrem veure amb una altra estructura localitzada en la campanya de 1987 en la part nord del poblat, ens féu plantejar la hipòtesi que ens trobàvem davant d'una mena d'armari o calaix, i és per aquest motiu que ens hi referirem des d'aquell moment amb les sigles AM (armari).

Donada la poca potència i en alguns punts inexistència de nivell superficial (160001) més enllà dels matolls i una finíssima capa de terra, que seria la part superior de les estructures de l'habitació "embrutades" per la deposició de les restes erosionades que davallen amb la pluja de les parts més altes del tossal, o de les mateixes unitats estratigràfiques (a partir d'ara uuee) corresponents ja als nivells d'hàbitat exposades a l'acció dels elements, documentarem, les següents uuee: 160002,



Fig. 6. Imatge de l'estructura AM-2 un cop enretirat el nivell superficial, amb l'enllosat a primer terme (160009), el rebliment interior (160008) i la lloseta caiguda (160005).

160008, 160009 i 160015 (fig. 6).

La uuee 160002 és una capa de color groguenc, que hem interpretat com a terra amassada caiguda, que conformaria l'alçat del mur MR-1, per sobre del basament de pedra. Es troba sotmesa a una forta erosió i no està perduda del tot fonamentalment per l'acció de contenció efectuada per les lloses d'AM-2, si bé es conserva també en altres indrets de l'habitació.

La uuee 160008 és una capa de color marró de composició heterogènia, localitzada a l'interior d'AM-2, formada per terra, restes de tàpia (terra amassada), algunes inclusions de guix, que considerem

producte de l'acció erosiva que afecta el vessant i que s'haurien dipositat a l'interior de l'armari a través de les esclertes que hi ha entre les lloses 160003 i 160004.

La uuee 160009 és un enllosat format per sis pedres planes que recobreixen l'extrem sud de l'armari.

La uuee 160015 és una capa de terra rogenca, amb rubefacció, que podria correspondre's amb restes del sostre, cremat i caigut, molt malmès per l'erosió.

Per sota d'aquestes uuee, es va documentar un paviment, PV-4. Associat amb aquest terra hi ha diverses estructures: una llar, LL-5; un forat de pal, FO-6; i un enterrament perinatal, TB-9, a més a més de la darrera fase d'AM-2.

## **6.1- El Paviment PV-4**

El paviment PV-4, el localitzat a la vivenda -seguint l'ordre d'excavació- és un terra de color verdós, de textura força homogènia, tot i que presenta inclusions de guix en la seva composició i correspon a la darrera fase d'ocupació de l'habitació (plantes 3 a 17). Està format per diverses uuee: 160019; 160025, 160127 i 160132 (fig. 7).

La u.e 160019: Capa de terra compacta i dura de color verdós, amb inclusions de guix. Es troba molt modificat per la reforma efectuada. Es localitza per sobre del paviment PV-10 i presenta un gruix considerable, i suposa respecte a aquest nivell, un recreixement d'uns 20 cm de la cota, que comporta la pèrdua de la meitat de l'alçada de les lloses de l'armari per la banda oest.

La ue 160025: Reparació del paviment. Capa de terra de color marró que repara i recupera el nivell d'ús del paviment, després d'haver excavat una rasa (160032) per construir la fossa del perinatal i la cubeta de la LL-5. Rebleix parcialment la ue 160132.

La ue 160127: Capa argilosa de color rogenca, que presenta rubefacció. És contigua a la ue 160025 i enllaça amb la llar LL-5, amb la ue 160019 i l'enllosat ue 160009. Correspon a una reparació del paviment PV-4 (concretament de la ue 160019), lligada amb la construcció de la llar LL-5 i amb l'enllosat 160009. Rebleix parcialment la ue 160132.

La ue 160132: Excavació feta en la ue 160019. El paviment es va rebaixar per dur a terme una remodelació de l'habitació, en la qual s'excavà una rasa, que serví per una banda com a cubeta de la llar LL-5 i per altra banda s'hi cavà a la seva vegada la fossa del perinatal.

Les estructures associades amb aquest paviment són: AM-2; MR-3; LL-5; FO-6 i TB-9. El mur MR-1 està relacionat amb tots els nivells excavats fins el moment.

### **AM-2**

L'armari, en aquest moment, tot i que alguna funció devia tenir, ja que es conserven algunes de les lloses que formaven l'estructura original, i no estan del tot colgades, ha variat, de ben segur, la funció per la qual va ser concebut, car el nivell original del mateix, en relació amb el que té amb PV-10, ha estat força recrescut, sobretot entre MR-1 i les lloses 160003, 160004 i 160030.

Corresponen a aquest moment d'ús de l'armari, les següents uuee:

160003, 160004, 160005, 160006, 160007, 160008, 160009, 160010, 160011, 160012, 160014, 160031, 160039, 160040, 160041.

Les uuee 160003, 160004, 160006, 160007, són les lloses de pedra que delimiten l'estructura i que formen part de la mateixa des de la seva construcció i fins el darrer moment d'ocupació de l'habitació, 160005, es diferencia de les anteriors en que potser forma part de l'estructura només en una de les darreres fases.

La ue 160003: llosa de pedra calcària que, juntament amb 160004 forma la paret oest de l'armari



Fig. 7. Dues imatges del paviment PV-4 abans d'iniciar la seva excavació. Dalt: vista des del sud.  
Baix: vista des de l'oest.

(fig. 6).

La ue 160004: llosa de pedra calcària que, juntament amb 160003 forma la paret oest, ja que en

aquest moment només funcionaria un compartiment de l'armari. En fases posteriors aquestes lloses de l'armari formaran part de la paret mitgera que separa el compartiment 1 del 2 (fig. 6).

La ue 160005: pedra calcària, que interpretem com a una de les lloses de l'armari, i que localitzarem a l'interior del mateix, per sobre del rebliment (ue 160008). Està desplaçada del seu lloc original, que no hem pogut determinar quin era, tot i que podria haver estat la continuació de la paret oest, és a dir al costat de 160003. Cal destacar la diferent alçada d'aquesta llosa respecte les altres, molt menor la de 160005, ja que les altres dues estan en bona mesura colgades, tal i com s'anà veient en la posterior excavació de l'estructura. Aquest factor potser ens està indicat que si l'alçada d'aquesta llosa és com la que es podia veure en aquest moment de 160003 i de 160004, és perquè 160005 s'afegí a l'armari quan les dues anteriors ja havien perdut alçada i per tant 160005 correspon al moment final d'ús de l'armari. Per altra banda, el fet que estigués desplaçada, també lliga amb la no troballa de rasa en la qual es pogués haver fixat la llosa i per tant, explicaria també que s'hagués desplaçat amb més facilitat, a diferència de les altres que s'han conservat en el seu lloc original (fig. 6).

La ue 160006: llosa de pedra calcària, que conformaria, juntament amb 160007, la paret nord de l'armari (fig. 6).

La ue 160007: llosa de pedra calcària, que conformaria, juntament amb 160006, la paret nord de l'armari.

La ue 160008: Rebliment de l'interior de l'armari, format per terra, restes de tàpia, algunes inclusions de guix, que considerem producte de l'acció erosiva que afecta el vessant i que s'haurien dipositat a l'interior de l'armari a través de les escletxes que hi ha entre les lloses 160003 i 160004 (fig. 6).

La ue 160009: Enllosat format per sis pedres planes que recobreixen l'extrem sud de l'armari. Aquest enllosat es relaciona amb el nivell d'ús de l'armari (160010) que correspon al segon moment del paviment PV-4, després de la reforma (fig. 6).

Funcionaria doncs, amb el segon moment del paviment PV-4. En aquesta fase el tancament oest i sud (rasa 160013) de l'armari ja estava tapat i per tant l'estructura devia estar oberta en aquesta banda. L'enllosat probablement podria relacionar-se pel que fa a la seva funció amb la llar, LL-5.

La ue 160010: Darrer nivell d'ús de l'armari, per sota del rebliment 160008, de color marró. Destaca la presència de fragments de guix, que podrien correspondre a una mena d'enlluït, tant de la cara externa d'aquesta capa, com de les lloses de l'armari (fig. 8).

La ue 160012: Fragment de guix. S'ha igualat aquest fragment als presents en la ue 160010.

La ue 160014: Fragment d'enlluït de l'armari. Inicialment quan començà a aparèixer es numerà com a 160014, quan encara no es tenia molt clar què era. Després en localitzar-se al llarg de tot l'interior de l'armari i interpretar-lo com a enlluït, es numerà com a 160041, unitat estratigràfica amb la que s'igualava. Tanmateix, en aquesta fase, donat que només es veu una part de la totalitat de l'enlluït, creiem que val la pena mantenir la numeració. En aquest moment, aquesta part de l'enlluït, funciona amb el nivell d'ús ue 160040, i per tant amb la més antiga de les dues fases de l'armari vinculades amb el paviment PV-4. Més endavant però veurem com la funció original d'aquest element és constructiva (fig. 19 i fig. 20).

La ue 160031: Estrat format per una barreja d'argila i pedres a la cara nord de l'estructura AM-2. Podria tractar-se d'un nivell de reforç o de suport de les lloses de l'armari, per donar força a l'estructura. Per excavar.

ue 160039: Terra premsada sota lloses 160009. Capa de terra que serveix com a assentament de les lloses.

ue 160040: Nivell d'ús de l'armari. Dels dos nivells d'ús de l'armari relacionats amb el paviment PV-4, aquest és el més antic. En aquest nivell d'ús, s'observa un fragment de l'enlluït 160041, que en



Fig. 8. Vista de l'interior d'AM-2, amb el nivell d'ús 160010, en el qual es poden observar les inclusions de guix i l'enllosat 160009.

aquesta fase, pel recreixement de la base de l'armari ha quedat gairebé tapat i que en aquest moment, com ja hem dit, hem anomenat 160014 (fig. 9).

### MR-3

Mur perpendicular a les corbes de nivell i a MR-1, al qual, es recolza. Es troba molt malmès per l'erosió, i es conserva únicament la filada inferior, és a dir, el basament (fig. 10). Està format per les següents uuee:

La ue 160017: Elevació del mur MR-3. Es conserven quatre blocs de pedra corresponents a la primera filada, de mida mitjana-gran, lligats entre ells amb terra i pedres de mida petita. Solament en l'extrem que toca amb MR-1 hi ha una pedra de menor mida, únic testimoni de la segona filada.

La ue 160057: Rasa de fonamentació del mur MR-3. Talla al paviment PV-10, a la banquetta BC-16 i a la zona de treball SL-37.

La ue 160061: Rebliment de la rasa de fonamentació del mur MR-3. Està formada per terra de color marró, de textura solta i composició heterogènia, amb presència de pedretes i alguns fragments ceràmics.

Aquest mur es correspon a una modificació de l'espai, en la qual, es retallen els nivells inferiors de l'habitació per modificar el tancament de la mateixa per la banda sud. Funciona amb PV-4 i es construiria en la primera fase del paviment, anterior a les modificacions de l'enterrament perinatal i la llar, ja que la ue 160019 se li recolza. Desconeixem on tancava l'habitació anteriorment, ja que per la part externa del mur, l'erosió ha destruït tota resta d'habitació i afloren els nivells naturals del tossal. De tota manera, pensem que el mur més antic, no devia estar massa allunyat d'aquest, ja que,



Fig. 9. Imatge del segon nivell d'ús de l'armari relacionat amb PV-4

en excavar els nivells inferiors, hem localitzat un banc (tallat per la mateixa rassa de MR-3), dels típics que es troben adossats a un mur, i per tant l'existència d'aquesta estructura ens corrobora que aquest mur desaparegut devia estar molt proper a MR-3 i fins i tot amb una orientació similar.

### **LL-5**

La llar LL-5, és una estructura de combustió molt malmesa per l'erosió. Està formada per les següents uuee (fig. 11):

La ue 160022 és una capa d'argila rubefactada, probablement la darrera, que cobriria la capa refractària i a sobre de la qual es faria el foc.

Per sota d'aquesta, es documentà la ue 160023, que és una capa de ceràmiques rubefactades, molt malmesa per l'erosió i per l'acció de les arrels de la vegetació que creixien damunt seu, i que és la que actuaria com a capa refractària, gràcies a les ceràmiques. La disposició d'aquests fragments ceràmics era poc acurat i es combinaven amb fragments de guix, sense cobrir però entre uns i altres la totalitat de la solera.

Per sota d'aquesta capa, trobarem la ue 160024 que és un nivell d'argila i que correspondria a la primera capa de la llar, sobre la qual s'encastarien els fragments ceràmics i el guix.

La ue 160128 és una revora d'argila que emmarca per la banda est i sud la cubeta de la llar.

És molt curiosa la presència de fragments de guix, ja que el guix no és un bon conductor de la calor, ans al contrari, té propietats aïllants, a l'inrevés que els fragments ceràmics que és molt habitual trobar formant part de les soleres de les llars, car retenen la calor. S'han dut tres fragments a analitzar als investigadors Màrius Vendrell i Pilar Giráldez del Grup Patrimoni-UB Recerca Aplicada al Patrimoni Històric del Departament de Cristal·lografia i Mineralogia de la Universitat de Barcelona.





Fig. 10. Esquerra: Imatge des del sud-est del mur MR-3. En primer terme la rasa del mur i les lloses de la zona enllosada o zona de treball SL-37. Dreta: Imatge del mur MR-3 des del nord-oest.

### FO-6

Forat de pal de 8 cm de diàmetre, excavat a la ue 160019. Està format per la ue negativa, 160020, i pel rebliment 160021.

Aquest forat devia funcionar amb la fase més antiga del paviment, car a banda de que ens el trobem reblert, es troba tallat per la fossa del perinatal. És a dir que en el moment de la reforma ja es troba amortitzat o bé s'amortitza en aquest moment.

### TB-9

Enterrament d'un individu perinatal. La fossa està excavada a l'interior d'un rebaix (ue 160132) efectuat amb motiu de la reforma de l'habitació, que comporta, com ja hem dit, a més de l'enterrament, la construcció de la llar, LL-5.

L'enterrament, seguint el procés d'excavació, està format per les següents uuee: 160042, 160043, 160044, 160045, 160046 i 160047 (fig. 12).

La ue 160042 és el primer nivell de rebliment que ens trobem a l'excavar-lo i és el que es diferencia de la ue 160019 i que ens permeté localitzar-lo. És una capa de color groguenc, de textura llimosa, de consistència molt dura, compactada, que segella la fossa (fig. 12).

La ue 160043 es correspon amb la fossa de l'enterrament; és per tant una ue negativa.

La ue 160044, és el segon nivell de rebliment, que es diferencia de 160042, pel seu color, en aquest cas marró; per la seva consistència, més tova que l'anterior i amb presència de carbonets (fig. 22).

La ue 160045, situada just per sota del rebliment 160044, són dues lloses de pedra calcària, curosament col·locades que actuen com a cobertura de les restes inhumades (fig. 13).

La ue 160046 és una capa de terra que apareix en aixecar les lloses de pedra, de color marró,



Fig. 11. Dalt: vista des de l'est de la llar LL-5. Mig: Vista des de l'oest de la llar on podem observar la capa de ceràmiques i guix. Baix: vista des de l'oest de la cubeta de la llar excavada en 160019.

solta, amb presència de carbó i guix, de molt poc gruix, i situada immediatament per sobre de l'esquelet del perinatal. És en aquesta terra on localitzem els dos elements d'aixovar: un braçalet i un penjoll en forma d'anelleta de secció plana (fig. 41), ambdós de bronze i en procés de restauració al Laboratori d'Arqueologia de la UdL.

La ue 160047 és l'esquelet del perinatal, molt malmès per la pressió de les lloses i del mur MR-1. No es va poder documentar amb connexió anatòmica. Es diferenciaren els ossos del crani, en una cota superior i orientats al nord; del fèmur, en una cota més baixa i al sud (fig. 13).

L'estudi del nadó ha estat realitzat per la Dra. M. Eulàlia Subirà de la Universitat Autònoma de Barcelona i els membres del seu equip, Jordi Ruiz i Maria Fontanals de MINOA S.L (veure Annex 4).

Així doncs, la interpretació de l'enterrament seria la següent, seguint el procés de construcció: en primer lloc es realitzà l'adequació de la zona a modificar, i es rebaixà la ue 160019. A l'interior d'aquesta rasa, a tocar del mur MR-1, s'excavà una fossa (ue160043) de forma el·lipsoide, de 56 cm de llargada màxima i 24 cm d'amplada màxima en la part superior i de 34 cm de fondària. A l'interior d'aquesta fossa es diposità el nadó, amb el cap orientat al nord i amb una diferència de cota entre el crani i les cames de 10 cm.

Segons l'estudi de Jordi Ruiz, Maria Fontanals i M. Eulàlia Subirà, per sobre del nadó se situarien les lloses de pedra sense reblir l'espai, la qual cosa explicaria els possibles moviments dels ossos i la baixa representativitat de les peces òssies (Annex 4, 2). La documentació en el procés d'excavació d'una fina capa de sediment (ue 160046) entre les lloses de calcària i els ossets podria ser deguda a la filtració al llarg del temps de terra provinent del cobriment de les lloses a través dels espais que aquestes deixaren lliures.

Les lloses de calcària es colgarien amb una primera capa de terra, i finalment se segellaria la fossa amb una capa més compacta i dura.

Amb això s'hauria donat per finalitzat l'enterrament, però no la remodelació de l'espai, tal i com més endavant explicarem, perquè calia reparar el paviment del rebaix efectuat al voltant de l'excavació de la fossa i de la cubeta de la llar.

### **6.1.1-Conclusions preliminars**

Tal i com ja hem avançat en definir les uees que formen PV-4, aquest paviment, presenta dos moments diferenciats. El primer, associat amb la ue 160019, que seria el moment de construcció d'aquest terra. El segon moment està relacionat amb una reforma important, que comporta el rebaix d'una part del mateix, i que va lligat amb la construcció de la llar LL-5 i l'excavació de la fossa del perinatal TB-9.

En aquesta reforma, en primer lloc es condicionà l'espai. S'excavà una superfície força àmplia (ue 160132), amb una doble intenció: d'una banda, la construcció d'una cubeta sobre la qual es construí la llar LL-5, i de l'altra, a l'interior d'una part d'aquest rebaix, tocant al mur MR-1, s'excavà una fossa dins de la qual es diposità l'enterrament perinatal. A continuació, es reparà el paviment, i es recuperà el nivell d'ús, en aquells punts on havia estat rebaixat.

Pel que fa al forat de pal FO-6, tal i com ja hem especificat, ens decantem per relacionar-lo amb la fase més antiga del paviment, donat que es trobà reblert i tallat per la fossa del perinatal, és a dir que molt probablement quan es féu la reforma de l'habitació, el forat ja havia esta amortitzat.

L'altra estructura, l'armari AM-2, presenta també dos moments. El primer, el més antic, representat pel nivell d'ús, ue 160040, que va en relació amb la ue 160019, i el segon, que correspon al nivell d'ús, ue 160010, en el qual es construeix l'enllosat (ue 160009) i que va en relació amb la llar LL-5 i que per tant forma part de la reforma de PV-4.



Fig. 12. Dalt: vista des de l'oest del rebaix (160132) efectuat en la u.e. 160019, a l'interior del qual podem observar la delimitació de la fossa del perinatal (u.e. 160043). Baix: vista des de l'oest en la qual observem el segon nivell de rebliment (160044), per ordre d'excavació de la fossa del perinatal.



Fig. 13. Dalt: vista de la fossa del perinatal, amb les dues lloses (160045) que segellaven l'enterrament. Baix: vista de l'enterrament perinatal (160047).

## **6.2- El Paviment PV-10**

Segon paviment localitzat a la vivenda per sota de PV-4. Presenta dues fases, amb una reforma lligada amb l'armari AM-2. Està format per quatre uuee: 160048; 160055; 160056; 160130 i 160148 (plantes 18, 19 i 20).

La ue160048: Nivell d'ús del paviment PV-10, format per terra premsada, de color marró, amb presència entre els seus components de fragments de tovots i guix (fig. 14).

La ue160055: Capa argilosa de color rogenc. Correspon a una reparació del paviment, lligada amb una modificació de l'estructura AM-2, en la qual s'escurça la seva llargada, i a l'amortització de SL-37 (fig. 14).

La ue 160056: Empremta? Taca molt prima de color grisenc i de forma rectangular. Inicialment vàrem pensar que podria ser un tovot cremat, però aquesta hipòtesi no es va confirmar (fig. 14).

La ue 160148: Retall fet en la ue 160048 per tal de dur a terme les modificacions en AM-2 i l'amortització de SL-37.

Les estructures que van relacionades amb aquest paviment són les següents: FO-11; FO-12; FO-19; FO-20; FO-36 i AM-2.

### **FO-11**

Forat de pal reblert, és a dir, amortitzat (fig. 15). Té forma elipsoidal, amb unes dimensions de 12 cm x 6 cm. Fou realitzat a la segona fase del paviment PV-10, ja que està excavat tallant la ue 160055 que correspon a la remodelació del paviment. Està format per les uuee següents: 160050, 160051 i 160052.

ue 160050: Forat en el paviment PV-10, concretament en el nivell d'ús 160055.

ue 160051: Rebliment del forat de pal. Terra llimosa de color marró i textura homogènia.

ue 160052: Rebliment del forat de pal. Inicialment havíem pensat que podia tractar-se de pedres de falca, però en realitat únicament són pedres de petita mida que formen part del rebliment.

### **FO-12**

Forat de pal reblert, i, per tant, amortitzat (fig. 15). Té forma circular i un diàmetre de 10 cm. Està excavat una meitat a la ue 160048 i l'altra meitat a la ue 160055. Funcionaria amb la segona fase del paviment PV-10, ja que la ue 160055, a la que com hem dit, talla, forma part de la remodelació del paviment. Pel que fa al moment en que es rebliria podria anar relacionat amb el moment de construcció del següent paviment, PV-4. Està format per les uuee següents: 160053 i 160054.

ue 160053: Forat en el paviment PV-10, una meitat en el nivell d'ús 160048 i l'altra en 160055.

ue 160054: Rebliment del forat de pal, format per terra llimosa de color marró.

### **FO-19**

Forat de pal reblert. Té forma circular i un diàmetre de 7 cm. Presenta la secció de la ue negativa en diagonal. Està format per les uuee següents: 160060 i 160062 (fig. 15).

ue 160060: Rebliment del forat de pal, format per terra de color marró.

ue 160062: Forat en el paviment PV-10, concretament en el nivell d'ús 160048.

### **FO-20**

Forat de pal reblert. Té forma semicircular i un radi de 10 cm. Aquest forat està fet al costat del mur MR-1, concretament, talla l'enlluït del mur, que en aquest paviment, s'amortitza. Està enfrontat



Fig. 14. Dues imatges del paviment PV-10, amb algunes de les uuee que el componen.

amb el forat FO-36 i probablement funcionarien a la vegada.

Està format per les uuee següents: 160063 i 160064.

ue 160063: Forat realitzat en l'enlluït del mur MR-1.

ue 160064: Rebliment del forat de pal, format per terra de color marró, un cop aquest s'amortitza.

Aquesta amortització es duu a terme probablement durant la segona fase de funcionament del paviment PV-10, o bé en el moment de construir PV-4.

### **FO-36**

Forat de pal reblert. Té forma circular i un diàmetre de 7 cm. Aquest forat està fet en l'enlluït d'AM-2, en la ue 160076. Està oposat frontalment amb el forat FO-20 i probablement funcionarien a la vegada.

Està format per les uuee següents: 160133 i 160134.

ue 160133: Forat de l'enlluït de l'armari AM-2.

ue 160134: Rebliment del forat de pal, format per terra de color marró, un cop aquest s'amortitza.

Aquesta amortització es duu a terme probablement durant la segona fase de funcionament del paviment PV-10, o bé en el moment de construir PV-4.

### **AM-2**

Corresponen a aquest moment d'ús de l'armari AM-2, les següents u.uee:

160003, 160004, 160006, 160007, 160013, 160014, 160030, 160041, 160058, 160065, 160076, 160083 i 160149.

Les uuee 160003, 160004, 160006, 160007, són les lloses de pedra que delimiten l'estructura i que formen part de la mateixa des de la seva construcció i fins el darrer moment d'ocupació de l'habitació i que ja hem descrit amb anterioritat.

La ue 160003, presenta una rasa de fonamentació (160073), excavada en el paviment PV-13. La llosa, un cop situada dins la rasa fou falcada amb pedres (fig. 21).

La ue 160013: Buit del paviment PV-10, a continuació de la llosa 160003 d'AM-2, que correspon probablement, al lloc que hauria ocupat una llosa o lloses (desaparegudes) de l'armari. Aquesta negativa ens està indicant que l'armari continuaria en direcció sud, probablement fins a enllaçar amb SL-37, tot i que no s'han conservat restes dels assentaments de les altres lloses fins a SL-37, degut a la reforma efectuada amb posterioritat i que tanca AM-2 al voltant de l'enllosat 160058.

Aquesta negativa es troba coberta per la reparació del paviment PV-4 (ue 160127).

La ue 160014: Enlluït de la cara est de les lloses 160003 i 160004 de l'armari. Inicialment quan començà a aparèixer es numerà com a 160014, quan encara no es tenia molt clar què era. Després en localitzar-se la totalitat de l'enlluït i interpretar-lo com a tal, es numerà com a 160041, unitat estratigràfica amb la que s'igualava. Finalment aquest element ha estat interpretat més que com un enlluït com un element de reforç de les lloses, tot i que no n'hem variat la nomenclatura.

La ue 160030: Pedra perpendicular al mur MR-1, forma part del tancament nord de l'estructura de l'armari AM-2, juntament amb les uuee 160006 i 160007, i potser també d'alguna estructura anterior que encara no ha estat excavada.

La ue 160041: Element de reforç de la cara est de les lloses 160003 i 160004 i de la cara sud de la llosa 160007, que hem anomenat com a enlluït, però que en la interpretació final de l'estructura hem vist que té una funció constructiva de suport (fig. 16 i 17).

La ue 160058: Enllosat format per una pedra plana encastada en la ue 160048. Es troba ubicada en el costat est de l'armari, per la banda interna del negatiu de les lloses desaparegudes que tancarien l'estructura per aquesta banda (fig. 16).





Fig. 15. Forats de pal en el paviment PV-10.



Fig. 16. Imatge d'AM-2 on podem observar el nivell d'ús, 160048, l'enlluït 160041 i les dues lloses encastades en 160048.

La ue 160065: Pedra plana situada a la banda est de l'armari. Presenta indicis de rubefacció. Es troba encastada en la ue 160048 (fig. 16).

La ue 160076: Enlluït de la cara oest de les lloses 160003 i 160004 de l'armari.

Aquest enlluït es recolza parcialment (en la part de la llosa 160004) en les restes de la banqueteta 160094, que ara ja no estaria en ús i que hauria estat destruïda i en part reaprofitada al construir-se l'armari.

En la part de la llosa 160003 l'enlluït es recolza en la part intermitja del paviment PV-10. Aquest aspecte necessita un aclariment, car pot dur a confusions:

El paviment PV-10, respecte al paviment anterior i al paviment posterior presenta un recreixement important de la cota, almenys, pel que fa a la zona que ocupen les lloses. En el seu nivell d'ús, el paviment, en concret la ue 160048, s'entrega a l'enlluït 160076, tanmateix, en excavar el paviment ens adonarem que la base de l'enlluït es recolzava sobre el paviment i que aquest continuava baixant.

L'explicació que hi trobem, va molt relacionada amb el fet que paviment i armari es construeixen i es projecten a la vegada. És a dir, volen bastir una estructura de lloses verticals a la qual necessiten donar estabilitat. Amb aquesta finalitat la llosa 160003 presenta una rasa, en la qual aquesta s'encaixa, i, posteriorment es falca i rebleix, mentre que la llosa 160004 s'adossa a les restes de la banqueteta BC-17 del paviment inferior.

Un cop col·locades les lloses començaren a pavimentar l'habitació. Tanmateix, donat que en el projecte de construcció figurava la idea de col·locar dos forats de pal, un aprofitant l'enlluït de MR-1 i l'altre davant per davant, a partir de la cota en la qual s'havia de recolzar el pal, varen posar-lo, falcarlo i, a continuació, el van assegurar construint el que durant el procés d'excavació hem anomenat com a enlluït (fig. 19).

La funció doncs d'aquest enlluït seria d'una banda aguantar el pal i de l'altra donar més consistència i seguretat a les lloses (fig. 20). Un cop fet això, es continuà recreixent el paviment fins a l'alçada que consideraren oportuna, en concret fins a la base del forat de pal. És per això que la base de l'enlluït es recolza en el paviment, però un cop assentat l'enlluït, la resta del paviment fins a assolir l'alçada de l'enlluït, se li recolza.

La ue 160083: Retall en la banda sud-est de l'armari, molt alterat per la presència d'un formiguer (160136), que interpretem com la rasa de fonamentació d'una altra llosa, que hauria tancat l'estructura per aquesta banda (fig. 22). Aquesta llosa, situada en el límit de conservació de les estructures en el vessant, s'hauria pogut destruir en el procés de construcció del camí que s'obrí per accedir al cim del tossal amb maquinària l'any 1980.

La ue 160149: Negativa que correspon probablement a l'assentament d'una llosa o lloses (desaparegudes) de l'armariet, que l'hauria tancat pel sud. Aquest buit, o negatiu de la llosa, correspon a una modificació de l'armari efectuada en el paviment PV-10.

El procés que se seguí seria el següent: en primer lloc retallaren la ue 160048 fins al nivell del paviment anterior (PV-13). A continuació, emmarcaren l'enllosat 160058 per la banda sud, amb una o varies lloses verticals, i, després, repararen el paviment PV-10 amb la ue 160055, que rebleix el retall efectuat tot recolzant-se en aquestes lloses amb l'objectiu de subjectar-les i, alhora amortitza la solera SL-37 o zona de treball ZT-37<sup>2</sup>, ja que la cobreix.

El negatiu que veiem i que hem numerat com a 160149, correspon a l'espai buit que deixaren les lloses en ser retirades, probablement en la segona fase del paviment posterior (PV-4).

### 6.2.1-Conclusions preliminars

El paviment PV-10 com ja hem dit, presenta dues fases.

A la fase més antiga està format per la ue 160048. Amb posterioritat, aquesta ue es retalla (amb

---

2 Tot i que a les fitxes d'estructura apareix referenciada solament com a ZT-37, creiem que és més escaient la referència SL-37, però per no modificar les fitxes citades en elles es manté com a única denominació ZT-37.

la ue 160148) des de l'extrem sud de l'habitació fins a l'alçada de l'enllosat de l'armari (ue 160058) i s'envolta aquest enllosat amb lloses verticals, que es retiraren en la propera reforma, però que deixaren el negatiu del lloc que ocuparen. A continuació es reparà el paviment amb la ue 160055. El rebaix que es féu a la ue 160048 arribà fins a nivells del paviment anterior (PV-13), que no es vegueren però afectats. Per tant, desconeixem, com era l'habitació en aquesta part que ha estat modificada, ja que no n'ha quedat cap resta.

Tanmateix, ens plantegem com a hipòtesi que la ue 160048 hagués funcionat amb alguna de les estructures del paviment anterior (PV-13). Ens referim en concret, a la zona de treball SL-37. És a dir, que en la fase més antiga de PV-10, es podria haver tornat a aprofitat la zona de treball SL-37, potser com a part d'AM-2. En un moment donat, decidiren anular la zona de treball SL-37 i tancar AM-2 al voltant de l'enllosat 160058, moment en el qual es dugueren a terme les reformes de la segona fase del paviment que hem descrit.

Pel que fa als forats de pal, n'hem documentat cinc relacionats amb el paviment PV-10.

Els forats FO-20 i FO-36, situats un al davant de l'altre, es bastiren en la primera fase del paviment. De fet, FO-20 foradaria l'enlluït del mur MR-1, mentre que FO-36, es bastiria immediatament abans d'acabar de pavimentar l'habitació amb la ue 160048, ja que aquesta ue en la seva part final s'entrega als enlluïts i a més, el paviment s'adapta a la forma del pal, que per tant, ja devia estar posat, tal i com hem explicat amb anterioritat. La funcionalitat d'aquests forats de pal devia estar relacionada amb algun tipus de cobriment d'AM-2, o de prestatgeries (fig. 18).

Els forats FO-11 i FO-12 en canvi, es corresponen amb la segona fase de PV-10, ja que tallen la ue 160055, que forma part de la reforma. El seu alineament amb l'enllosat 160058 i fins i tot en el cas de FO-11 el gir que marca tot seguint la forma del tancament d'AM-2 al voltant de l'enllosat, fan pressuposar que també estan relacionats amb el cobriment d'AM-2 (fig. 15). En el cas del forat FO-19, tot i que a l'estar excavat en 160048 podria correspondre's tant a un moment com a l'altre, la seva alineació amb els dos que acabem de descriure, ens fa decantar per suposar que funcionaria també amb aquests, i per tant amb la segona fase, o fase més moderna del paviment (fig. 15). Reforça també aquesta suposició la inclinació que té el forat, que fa que el pal, si seguim la seva trajectòria cap a dalt, pogués fins i tot arribar a ajuntar-se amb FO-12.

El que no ens queda clar és què passaria amb FO-20 i FO-36 en la segona fase, si continuarien funcionant, juntament amb els altres tres, o s'amortitzarien en aquest moment, tot i que ens decantem per suposar que seguirien en ús i es reblirien just abans de la construcció de PV-4.

L'armari AM-2 hauria pogut estar format inicialment, com a mínim, pel que sabem fins ara, per dos compartiments: el primer, delimitat pel mur MR-1, les lloses 160003 i 160004 i la llosa 160030, AM-2a i el segon, entre aquestes i les lloses que haurien estat situades en la rasa de fonamentació descrita més amunt (ue 160083), AM-2b.

Pel que fa a la llargada, plantegem com a hipòtesi que hagués englobat la zona de treball SL-37. A la segona fase de PV-10, es reduiria l'espai d'AM-2, i es limitaria al calaix 2, a la vegada que, se n'escurçà la seva longitud, al voltant de l'enllosat 160058 i amortitzant SL-37.

Respecte a la funcionalitat d'aquesta estructura, resulta molt difícil amb la informació que hem pogut documentar oferir unes conclusions sòlides. Com a hipòtesis, podem proposar algunes possibilitats i la que considerem amb més força és la de zona d'emmagatzematge. L'absència de restes mobles no ens posa gens fàcil la interpretació, però amb tot i això ens sembla que l'explicació més versemblant podria passar per considerar-ho un espai per guardar aliments (una mena de "fresquera"), o bé, eines o matèries primeres d'ús quotidià. Les analítiques que s'han de dur a terme de les mostres de terra recollides potser també podran ajudar-nos en aquesta tasca.



Fig. 17. Imatge zenital d'AM-2b, amb l'enlluït 160041 amb tota la seva extensió ja al descobert.




Fig. 18. Imatge zenital d'AM-2a, amb els dos forats de pal situats l'un davant de l'altre.



Fig. 19. Imatge de l'enlluït 160076, on podem apreciar la seva funció constructiva, reforçada per la presència de falques de pedra. En primer terme el AM-2a i al fons AM-2b.



Fig. 20. Vista des del sud de les lloses 160003 i 160004 d'AM-2 i dels enlluïts 160041 i 160076. Podem apreciar com els enlluïts es recolzen en PV-13.



Fig. 21. Dalt: Imatge de les lloses 160004 i 160003 i de la rasa d'aquesta llosa amb les falques.

Baix: Imatge de la llosa 160003, un cop extretes les falques i amb la rasa 160073 a la vista.



Fig. 22. Imatge del paviment PV-13, sobre el qual es construeix AM-2 i on podem observar al fons la rasa 160073 de la llosa 160003 un cop extreta i en primer terme la rasa encara per excavar 160083 d'una llosa desapareguda que tancaria AM-2 per la banda est, molt afectada per la presència del formiguer.

### **6.3- El Paviment PV-13**

Paviment format per dues u.uee: 160069 i 160135 (plantes 21, 22, 23, 24, 25, 26, 27, 28 i 29).

La u.e: 160069: Enlluït o nivell d'ús del paviment, de color negre.

La u.e: 160135: Paviment pròpiament dit, de color marró, cobert per una fina capa de color negre (160069), perduda en alguns punts. Aquest nivell recreix i amortitza el paviment PV-14, que es trobava en molt mal estat de conservació, amb alguns retalls que van necessitar d'un rebliment. Segons la zona de l'habitació, aquest nivell presenta més o menys potència.

Les estructures que van relacionades amb aquest paviment són les següents: FO-22, FO-23, FO-24, FO-25, FO-26, FO-27, FO-32; FO-33, BC-17, LL-18, SL-37. A més a més també hi ha dos buits en el paviment en forma de mitja lluna, IN-38 i IN-39, que semblen correspondre a les empremtes deixades en la terra tova per algun tipus d'element tal vegada de fusta, del qual no arribem a esbrinar de què podia tractar-se (fig. 23).

#### **FO-22**

Forat de pal, de planta circular, de 9 cm de diàmetre, situat al costat de l'enllosat que hem definit com a solera o zona de treball SL-37. Reblert amb terra i pedres.

Està format per les uuue 160071 i 160072.

La ue 160071: Negativa.

La ue 160072: Rebliment del forat, format per terra, un còdol i una pedra calcària.

#### **FO-23**

Forat de pal de planta circular, de 4 cm de diàmetre, no reblert.

Està format per la ue 160077, que correspon a la unitat negativa.

#### **FO-24**

Forat de pal de planta circular, de 11 cm de diàmetre, si bé presenta com una mena d'apèndix lateral de menor profunditat de forma semicircular. Està situat al costat de l'enllosat SL-37, amb el qual podria estar relacionat. Tanmateix, per les seves mides, presenta similituds amb el forat FO-25, del qual el separen 86 cm. Ambdós forats es troben a la mateixa distància respecte el mur MR-1, 68 cm. Podria correspondre doncs, juntament amb FO-25, a algun tipus d'estructura o suport d'algun element de mobiliari, o d'un embigat del sostre.

Està format per les uuue 160079 i 160080.

ue 160079: Rebliment del forat format per terra de color marró.

ue 160080: Negativa.

#### **FO-25**

Forat de pal de planta circular, de 14 cm de diàmetre. L'interior està compartimentat en dos espais, el més gran, de forma circular, que és on devia anar el pal i el segon, de forma rectangular, on possiblement hi devia anar algun element de fusta que devia actuar com a falca. A més, fent aquesta mateixa funció hi ha dues pedres recobrint aproximadament la meitat de la paret interna del forat circular (fig. 24). Com ja hem dit podria anar relacionat amb el FO-24.

Està format per les uuue 160081 i 160082.

ue 160081: Negativa.

ue 160082: Rebliment. Terra de color marró.

## FO-26

Forat de pal de planta circular de 6 cm de diàmetre, situat al costat de l'enllosat que hem definit com a solera o zona de treball SL-37.

Està format per les ueee 160078 i 160085.

ue 160078: Pedra clavada que amortitza el forat.

ue 160085: Negativa.

## FO-27

Forat de 3 cm de diàmetre, no reblert.

Està format per la ue 160086, que correspon a la unitat negativa.



Fig. 23. Imatge del paviment PV-13 des de l'nord-oest, on podem observar les diverses estructures que en formen part, així com estructures relacionades amb altres paviments, com seria el cas de la rasa 160073 d'AM-2, o en primer terme, les restes de la fossa del perinatal del paviment PV-4.



Fig. 24. Imatge zenital del forat de pal FO-25.



## LL-18

Llar de foc gairebé destruïda en la seva totalitat, quan ja havia estat amortitzada, per la fossa de l'enterrament del perinatal.

Les uee que hem pogut identificar malgrat la destrucció són les següents:

La ue 160070: Capa de sorra que podria correspondre a l'amortització de la llar.

La ue 160093: Cubeta de la llar.

La ue 160131: Restes de la solera de la llar.

S'identificà a través de les restes d'una capa sorrenca de color groc que hem interpretat com a possible amortització de la llar i per les restes de la solera d'argila rubefactada enganxada al mur MR-1, on s'adossaria la llar i on podem observar la forma de la cubeta, en "U" (fig. 25). Com hem dit fou destruïda probablement per la fossa del perinatal. Diem probablement perquè desconexem, precisament per l'existència en el darrer moment d'ocupació de l'habitació de la fossa de l'enterrament, quina pervivència tingué aquesta llar i si fou o no reaprofitada en els diferents paviments que se superposen a PV-14, si bé l'existència d'una capeta sorrenca relacionada amb la llar i amb el paviment PV-13 ens fa pensar en que fou amortitzada en aquest moment. A més pel que es pot observar en la secció del mur MR-1 on s'adossava la llar, es reforça la hipòtesi que aquesta es construïria juntament amb PV-14 i funcionaria també amb PV-13.



Fig. 25. Imatge frontal de les restes de la secció de la llar LL-18.

## SL-37

Solera o zona de enllosada que interpretem com una àrea de treball, constituïda en la seva part visible per una llosa plana (160129) de forma pseudorectangular (58 cm x 30 cm) i formant-ne la base diversos elements que l'enganxen a la banqueta BC-16 del paviment anterior PV-14. Presenta tres forats de pal, dos en la seva banda nord i un en el lateral de l'oest. Es construeix, com ja hem avançat, sobre la banqueta BC-16, amortitzada com a tal pel paviment PV-13 (fig. 26). S'hauria construït en

el moment d'ús de PV-13, però podria haver estat reaprofitada en la primera fase de PV-10, com a part de l'estructura AM-2 o almenys relacionada amb aquesta, tot i que això no podem assegurar-ho.

Està formada per les següents u.uee:

La ue 160059: Lloses que, inicialment començarem a veure en buidar la rasa de fonamentació de MR-3. En un principi havíem pensat que podien formar part del rebliment de la rasa. Un cop excavat el paviment que les cobria, la seva disposició plana i acurada així com el seu lligam amb altres elements de terra ens han fet variar la interpretació.

La rasa de construcció d'aquest mur talla aquesta estructura, i és per això que ens apareixia en netejar la rasa.

La ue 160087: Terra marró per sota la llosa 160129.

La ue 160088: Terra argilosa de color groguenc, amassada, que es troba per sota i al voltant de les pedres 160059. Es troba malmesa per la construcció del mur MR-3, concretament per la rasa de fonamentació d'aquest. Les pedres es troben per sobre i també encastades en la terra.

La ue 160089: Terra marró sorrenca per sota de les últimes pedres de la u.e 160059. S'utilitzaria per enganxar les pedres 160059 amb l'argila de 160088.

La ue 160090: Pedra per sota 160059 i encastada dins l'argila 160088.

La ue 160129: Llosa plana.



Fig. 26. Imatge des del sud de la solera o enllosat SL-37 amb els forats de pal al seu voltant.

### 6.3.1-Conclusions preliminars

El paviment PV-13 té una única fase, en la qual hem documentat una zona enllosada, SL-37; una llar de foc adossada al mur MR-1, sis forats de pal i, tal vegada, una banqueteta (BC-17), en molt mal estat de conservació (ja que està afectada per la posterior construcció d'AM-2). Aquesta banqueteta hauria estat construïda amb el paviment anterior, PV-14, amortitzada en bona mesura per PV-13, tot i que en el seu extrem oest, en l'angle entre MR-1 i la pedra 160030, podria haver funcionat encara amb PV-13.

Pel que fa a la interpretació dels forats de pal, tenim els tres situats al voltant de la zona de treball SL-37 (FO-22, FO-24 i FO-26) que podrien haver funcionat a la vegada amb l'enllosat. Tanmateix, FO-24, com ja hem avançat, està alineat amb FO-25, i ambdós es troben a la mateixa distància de MR-1. Aquestes circumstàncies ens fan plantejar la possibilitat de que aquests dos funcionessin a la vegada com a elements de sustentació d'una biga del sostre. Llavors únicament FO-22 i FO-26 haurien pogut funcionar amb SL-37. Finalment FO-23 i FO-27 són dos forats de petites dimensions, que es localitzen sense reblir, la funcionalitat dels quals se'ns escapa.

### 6.4- El Paviment PV-14

Aquest paviment està format per la ue 160091 (plantes 30, 31). La u.e 160091 és una capa argilosa de color marró grisós.

És el paviment més antic dels quatre documentats. És un paviment molt malmès, en molt mal estat de conservació (fig. 27). Presenta un retall, que afecta aproximadament 1/3 part de la zona excavada, de difícil interpretació. Inicialment pensàrem que podria estar relacionat amb les estructures que es construeixen en nivells superiors (AM-2 principalment), però un cop revisada simultàniament tota la documentació ens decantem per pensar que no té res a veure amb els nivells del damunt i que potser l'explicació cal buscar-la en algun moment d'abandó de l'habitació, entre PV-14 i PV-13, en el qual s'haguessin extret terres d'aquest espai. Aquest retall necessita després d'una important obra de reparació en construir-se PV-13, amb un nivell molt compactat (160135) que actua recreixent sobretot les zones més afectades i un nivell d'ús per sobre d'aquest (160069).

Com a estructures relacionades cal destacar les dues banquetetes BC-16 i BC-17; la llar LL-18, que probablement funcionaria amb aquest paviment i el posterior PV-13; els forats de pal FO-32, FO-33 i FO-34; i la cubeta CB-30 (fig. 27).



Fig. 27. Dalt: Imatge del paviment PV-14, on podem apreciar les estructures relacionades amb aquest. A l'esquerra la banqueteta BC-17, a la dreta la banqueteta BC-16 i, adossada al mur, les restes de la cubeta de la llar LL-18. En el centre, el retall que el malmet.

Baix: Imatge des del sud on podem apreciar a l'esquerra de la foto les restes de l'alçat conservat de la banqueteta BC-16, a la dreta, BC-17, que té forma de "L" i al fons, tocant al mur MR-1 la secció de LL-18.

## BC-16

Banc molt malmès, perpendicular al mur MR-1 i probablement adossat a un mur desaparegut, anterior a MR-3. Està format per terra premsada i en alguns punts, pedres per donar consistència al nucli (fig. 28).

Funcionaria amb el paviment PV-14, juntament amb un altre banc, BC-17, paral·lel a aquest. S'amortitza quan es construeix PV-13, tot i que s'aprofita parcialment en la construcció de SL-37. Quan es basteix PV-4, la rasa de fonamentació de MR-3, el talla.

Està format per les següents u.uee: 160092 i 160145.

La ue 160092: Terra de color marró, que formaria el gruix de l'alçat de la banqueta. Està per excavar.

La ue 160145: Pedra que formaria part de l'elevació de la banqueta, és a dir del nucli, amb una funció de compactació de l'estructura.




Fig. 28. Esquerra: Imatge del paviment PV-14, on podem observar en primer terme les restes de la banqueta BC-16, a continuació, la cubeta CB-30, el retall del paviment i al fons les restes de BC-17.

Dreta: Detall de la banqueta BC-16 (ue 160092).

## BC-17

Banc molt malmès, perpendicular al mur MR-1 i en forma de "L". Està format per terra premsada i en alguns punts, pedres o lloses per donar-li consistència o fins i tot per delimitar-ne la cara exterior. Funcionaria amb el paviment PV-14, juntament amb l'altre banc, BC-16, paral·lel a aquest, i potser també amb PV-13 (fig. 27 i fig. 28). No està finalitzada la seva excavació.

Està constituït per les següents u.uee: 160094 i 160138.

La ue 160094: Terra premsada que forma en bona mesura la banqueta. Es troba molt malmesa sobretot per la construcció de l'armari.

La ue 160138: Lloses que delimiten en algun punt la cara externa de la banqueta i que donen consistència a l'estructura en el seu interior. Situades en la banda nord de la banqueta.

La ue 160143: Pedres que formarien part del nucli de la banqueta. Situades a la banda est de BC-17.



Fig. 29. Imatge de l'extrem nord del banc BC-17, on podem observar les lloses que en delimiten la cara exterior.

### LL-18

Aquesta estructura ja l'hem descrit en parlar del paviment anterior, car probablement funcionaria amb tots dos (fig. 25, fig. 30 i fig. 31). En aquest moment però, cal destacar la presència de dos forats de pal (FO-33 i FO-34), probablement relacionats amb la llar.



Fig. 30. Imatge de la secció de la llar LL-18. A la dreta de la foto podem observar les restes de la banqueta BC-17, amb les pedres que en delimiten la cara exterior (160138) i la terra prensada de l'alçat (160094). En primer terme, el forat FO-34.

### FO-32

Forat de pal de 2 cm de diàmetre, situat entre la banqueteta BC-16 i la cubeta CB-30, tot i que més a prop de la banqueteta. Està format per les uuee següents: 160099 i 160100.

La ue 160099: Rebliment del forat de pal.

La ue 160100: Negativa.

### FO-33

Forat de pal de 4 cm de diàmetre, situat al sud de la llar LL-18, al costat de la banqueteta BC-16 (fig. 31). Està format per les uuee següents: 160103 i 160104 .

La ue 160101: Rebliment del forat de pal.

La ue 160102: Negativa.

Hi ha un altre forat igual (FO-34) a l'altra banda de la llar.

### FO-34

Forat de pal de 4 cm de diàmetre, situat a l'est de la llar LL-18, al costat de la banqueteta BC-17 (fig. 30 i 31). Està format per les uuee següents: 160103 i 160104.

La ue 160103: Rebliment del forat de pal.

La ue 160104: Negativa.

Els forats FO-33 i FO-34 situats ambdós a banda i banda de la llar LL-18 podrien correspondre a una estructura de sustentació d'atuells (olles...) relacionats amb la cocció d'aliments.



Fig. 31. Imatge de PV-14, amb el retall del paviment a primer terme. Al fons, la secció de LL-18, i, a banda i banda de la llar, FO-33 i FO-34.

### **CB-30**

Cubeta de forma oblonga, de funcionalitat desconeguda, tal vegada relacionada amb la llar, tot i que no es localitzaren cendres en el rebliment. Està afectada pel formiguer, que la rebenta i desdibuixa pel costat nord. Està formada per les següents u.uee: 160095 i 160096.

La ue 160095: Negativa.

La ue 160096: Rebliment.

### **MR-1**

El mur MR-1, com ja hem comentat inicialment, és present en totes les fases documentades fins el moment, i és per aquest motiu que hem considerat oportú descriure'l un cop exposats tots els paviments localitzats.

Es tracta d'un mur paral·lel a les corbes de nivell del vessant, que tancaria l'habitació per la banda oest. Està format per un parament de pedres de mida gran lligades amb pedres més petites i fang. Se'n conserven cinc filades, pel que hem pogut observar fins el moment. Per les restes localitzades durant l'excavació, es completaria amb una elevació de terra, que no s'ha localitzat in situ, sinó caiguda i molt erosionada, per sobre del darrer paviment de la vivenda.

Està format per les següents uuee:

La ue 160002: Taca de terra amassada

La ue 160016: Elevació en pedra del mur

La ue 160038: Enlluït d'argila

La ue 160049: Enlluït d'argila

La ue 160130: Assentament de l'enlluït 160049

La ue 160147: Negativa per construir la ue 160130, que talla l'elevació de la banqueteta BC-17, en el punt on aquesta s'entrega al mur.

Cal comentar, a més a més de la descripció que n'acabem de fer, l'existència de dos enlluïts, que necessiten d'una breu explicació.

En primer lloc, l'enlluït numerat amb la ue 160038, està relacionat amb el paviment PV-4. Aquest enlluït es construeix en la primera fase d'aquest paviment, és dir conjuntament amb la ue 160019, sobre la qual s'assenta. Amb posterioritat, en les obres de reforma de l'habitació, amb motiu de la construcció de la fossa del perinatal i la llar LL-5, aquest enlluït es destrueix en la part afectada per la rasa a l'interior de la qual s'excava la fossa, mentre que en la part que es construeix la llar, s'amortitza, i es conserva parcialment. Aquí és on hem pogut observar que s'assenta sobre la ue 160019 i que aquest havia existit.

En segon lloc, l'enlluït numerat amb la ue 160049, funciona amb els paviments PV-10 i PV-13. Aquest enlluït, es construeix un cop s'amortitza PV-14 i s'assenta sobre aquest paviment (ue 160091) i sobre les estructures relacionades amb aquest, BC-16 i BC-17, aprofitant en aquests dos darrers casos, l'elevació en terra de les banquetes, ja amortitzades, per assentar-se.

En el cas de la banqueteta BC-16, sembla que l'enlluït s'entrega a la banqueteta (ue 160092), tot aprofitant-ne l'elevació en terra i integrant-la com a part de l'enlluït (fig. 32).

En canvi, en la part nord del mur, tocant a BC-17, l'enlluït, s'assenta totalment sobre la banqueteta. Aquí, cal ressaltar la construcció d'una mena de sòcol de pedretes (ue 160130) just abans de BC-17 i que arriba fins i tot a tallar-la (u.e 160147), de tal manera que les pedretes d'aquest s'introdueixen a l'interior del que havia estat l'alçat de BC-17 (fig. 33).



Fig. 32. Imatge de la banqueta BC-16 (u.e. 160092), on podem veure com l'enlluït 160049 s'entrega a l'alçat de la banqueta.




Fig. 33. Dues imatges on podem observar com es construeix l'enlluït 160049.



#### **6.4.1-Conclusions preliminars**

En definitiva, aquest paviment, que com hem dit està molt malmès, hauria tingut entre els seus elements, una llar, adossada al mur nord-oest (MR-1), que hauria estat destruïda per la fossa del perinatal, si bé en aquest moment ja estava amortitzada. D'aquesta llar, poca cosa més en sabem, podem dir que tenia una secció en cubeta, i una solera d'argila, tot i que desconeixem si aquesta tenia vàries capes, si bé, és de suposar que probablement així era.

És molt interessant, la disposició de dues banquetes a banda i banda de la llar. Els bancs són un element de mobiliari molt freqüent en els habitatges des del bronze final, als que s'atorguen diversos usos, des de prestatgeries, a seients o llits, en funció de les seves característiques. La seva ubicació més típica és adossats en un dels murs laterals de la vivenda o en el mur del fons. Ja en època ibèrica plena podem trobar-ne en forma de "L" o fins i tot en forma d'"U" (Chazelles-Gazal 1997, 173). Donat que no disposem de les mides complertes de BC-16 i BC-17, resulta molt difícil proposar una hipòtesi sobre la seva funció. Tanmateix, tot i que una mica agosarat, ens podem imaginar que en aquest cas, estiguessin molt lligats amb la presència de la llar, tant en la seva vessant culinària, com en la calorífica, i, en definitiva, com a centre de la vida de la casa.

Entre els altres elements que hem descrit, hi ha tres forats de pal, dos d'ells, que hem associat a la presència de la llar, com a elements sustentadors d'atuell relacionats amb la cocció d'aliments i un tercer, a tocar de BC-16 i proper a CB-30, que és l'altre element que hem definit en aquest paviment. Aquesta cubeta, la finalitat de la qual desconeixem, és un element que també es repeteix en habitatges protohistòrics, de vegades com a cubetes de cendres pròximes a una llar, com a contenidors de deixalles domèstiques (restes de fauna fonamentalment), i altres que han estat descrites de manera genèrica com a cubetes d'activitats. En el nostre cas, tot i que reblerta, no presentava ni restes de cendres, ni de residus, ni indicis de rubefacció que ens poguessin fer pensar en una activitat relacionada amb la metal·lúrgia, raó per la que hem de deixar en interrogant la seva funcionalitat.

#### **6.5- L'Estructura de combustió FR-15**

Estructura per excavar. Presenta una paret argilosa de forma semicircular, adossada al mur MR-1, a l'interior de la qual hi ha una capa d'argila rogenca rubefactada amb inclusions de graveta, alguns fragments ceràmics i restes de carbons (plantes 32 i 33).

Donat que l'estructura que acabem de descriure està per excavar, cal anar amb molt de compte amb la interpretació que li donem. Per tant més que una interpretació, proposem una hipòtesi de treball, en la qual amb les dades de les que disposem, ens plantegem la possibilitat de considerar-ho una estructura de combustió, de dimensions molt importants, tal vegada un forn. Caldrà esperar l'excavació.

Fins el moment hem identificat les següents uee:

La ue 160105: Capa de color groc, sorrenca. Probablement correspon a la capa que amortitza el forn.

La ue 160106: Capa rubefactada amb inclusions de graveta. Podria correspondre a la solera del forn, tanmateix cal mantenir-ho amb molts interrogants, a l'espera de que s'excavi.

La ue 160107: Podria correspondre a la base de la volta d'un forn, tanmateix cal mantenir-ho amb molts interrogants, a l'espera de que s'excavi.

## 7-Protecció i cobriment de les restes

Un cop finalitzada la intervenció i per tal de protegir les restes localitzades, es procedí a tapar-les amb malla geotèxtil i a continuació es cobrí aquesta amb terra (fig. 34 i 35).



Fig. 34. Imatges del cobriment amb geotèxtil i terra per sobre d'aquest.



Fig. 35. Dalt Imatge de les restes cobertes des de l'oest. Baix: Imatge de les restes cobertes des de lluny, mimetitzades amb l'entorn.

## 8-Els Materials

Pel que fa al tema dels materials, cal dir que la seva troballa ha estat molt escadussera. En total s'han recollit 108 fragments de ceràmica, la totalitat de la qual és de factura a mà.

D'aquests cent vuit fragments, cent quatre són sense forma, és a dir un 96,3%. Únicament s'han localitzat tres fragments de vores, que corresponen al 2,78 % del total i un fragment de coll, el 0,92 %.

Com veurem, ens ha resultat molt difícil, donada l'entitat dels materials poder fer una aproximació cronològica de les estructures excavades.

La cocció de les pastes mostra una majoritària presència de ceràmiques oxido-reduïdes, amb un total de 96 fragments, que corresponen al 88,89% del total. D'aquests, n'hi ha 92 sense forma, mentre que la resta, són els tres fragments de vores i el de coll. La resta de ceràmiques són un 8,3% de cocció reductora, 9 fragments informes, i un 2,78% de cocció oxidada, únicament 3 fragments també sense forma.

A banda del tipus de cocció, hem documentat 77 fragments sense forma de la tipologia que vam establir com a ceràmica "tipus Calvari" i que ens ha servit, a més a més, per identificar el poblament d'aquesta cronologia (primera edat del ferro) a la zona (González et al. 2002, 236) i que equivalen al 71,3% del total del material ceràmic. Aquest tipus ceràmic es caracteritza per pastes oxidoreduïdes o oxidades amb desgreixant molt visible de mica daurada, quars o mica i quars. La totalitat de la ceràmica d'aquest tipus va relacionada amb el paviment PV-4, primer paviment localitzat per ordre d'excavació, amb les estructures relacionades amb aquest i amb el nivell superficial. Així doncs, tenim ceràmica d'aquest tipus relacionada amb les següents estructures: LL-5, TB-9 i les uuee de la reparació del paviment. És a dir que podríem situar-nos en un horitzó de la Primera Edat del Ferro. Cal reiterar que no hem localitzat cap fragment de ceràmica a torn.

Pel que fa a les formes, es redueixen com ja hem dit a tres fragments de vores i un fragment de coll que presenta part de la vora, tot i que amb el llavi trencat.

D'entre les tres vores documentades, una, presenta clarament el llavi bisellat (SC-160069-8) (fig.36), i les altres dues, tot i que el llavi està una mica trencat semblen correspondre també a aquesta mateixa tipologia (SC-160019-3) (fig.37) i (SC-160019-1) (fig.38). En el cas del coll (SC-160069-5) (fig. 39), que com hem dit presenta part de la vora trencada, pot intuir-se també el llavi bisellat.

És realment difícil extreure conclusions amb aquest material, tanmateix amb totes les precaucions podem apuntar algunes anotacions.

Les vores de llavi bisellat es poden emmarcar en un horitzó molt ampli ja que es troben representades en tot el bronze final, si bé, s'associen a un moment avançat, al BFIII i arriben a la Primera edat del ferro.

En el nostre cas, les vores bisellades van relacionades amb la u.e. 160069, és a dir amb el paviment PV-13, que és el tercer paviment dels quatre localitzats, per ordre d'excavació i també amb la ue 160019, PV-4, primer per ordre d'excavació.

Pel que fa als acabats de les superfícies hi ha una mica de tot: sense acabats, brunyits en les dues cares o només en una d'elles i allisats, a més de la combinació d'allisats i brunyits. No sembla que hi hagi una relació cronològica entre els acabats d'un o altre tipus i la u.e. en el qual han estat localitzats.

Finalment, pel que fa a la decoració, és molt poca cosa la que podem dir, ja que hem localitzat únicament 4 fragments sense forma amb decoració incisa. Dos d'ells els hem trobat en el rebliment del mur MR-3, relacionat amb PV-4, primer paviment localitzat per ordre d'excavació. Són dos fragments de ceràmica tipus calvari, SC-160061-5 i SC-160061-9 (fig. 40), de cocció oxidoreductora, amb incisions oblíquies i paral.leles, localitzades en la part exterior de la peça, tot i que en ser els fragments informes i de petites dimensions no podem precisar en quina part de la mateixa, que situaríem en la primera edat del ferro. Els altres dos fragments, SC-160069-4 i SC-160069-6 (fig. 41), són de

cocció reduïda i superfície allisada a l'interior, i semblen cronològicament més antics que els anteriors. La decoració exterior a base d'incisions és diferent, feta probablement amb un estri més ample i de punta més roma que l'anterior. Han estat localitzats en la u.e. 160069, corresponent al paviment PV-13, tercer per ordre d'excavació.

Amb aquests elements, com ja hem apuntat resulta realment difícil precisar cronologies entre els diferents paviments localitzats.

La presència de material tipus Calvari únicament en el primer paviment localitzat per ordre d'excavació, i la localització de les vores bisellades en el tercer paviment localitzat, semblen suggerir, a més de l'obvietat marcada per la pròpia estratigrafia de major antiguitat del paviment PV-13 respecte a PV-4, la possibilitat que els nivells més antics localitzats, és a dir, el paviment PV-14 (pel que fa l'estructura de combustió situada per sota d'aquest, donat que encara no s'ha excavat no la tindrem en compte), podrien correspondre a un moment molt inicial de la Primera edat del ferro o fins i tot a les darreries del Bronze Final III, entre inicis del segle VII aC (caldrà veure si aquesta cronologia es pot fer fins i tot una mica més antiga, pujant-la a finals del VIII, amb l'excavació del possible forn) i la primera meitat del VI aC pel darrer moment documentat, donada a més l'absència total de torn.

A més a més dels escadussers materials ceràmics presentats, es localitzà com a aixovar de l'enterrament perinatal dues peces de bronze (fig. 42). La primera és un fragment de braçolet de secció circular de petites dimensions (SC-160046-1). La segona correspon a un penjollet circular de forma d'anella de secció plana (SC-160046-2).

Ambdós elements es troben en procés de restauració al Laboratori d'Arqueologia de la UdL.

Pel que fa a la cronologia, es troben encara en fase d'estudi, si bé l'únic paral·lel l'hem localitzat en l'enterrament d'un nadó de com a mínim sis mesos d'edat, a Ruscino (Perpignan) (Dedet 2008, fig. 7), datat al primer quart del segle VI aC.

Fig. 36



Foto Servei d'Audiovisuals de l'IEI (S.A. IEI)

Fig. 37



Foto S.A. IEI.



Fig. 38

SC-160019-1



Foto S.A. IEI.

Fig. 39



SC-160069-5



Foto S.A. IEI.

Fig. 40



SC-160061-9



SC-160061-9



SC-160061-5

Foto S.A. IEI.

Fig. 41



Foto S.A. IEL.

Fig. 42



Foto S.A. IEL.

## 9-Cronologia

Després de la descripció dels més que escadussers materials localitzats en la intervenció realitzada, resulta difícil, tal i com ja hem dit en l'apartat anterior poder oferir cronologies precises. Tanmateix, reprenent les consideracions que ja hem fet en parlar dels materials, podem apuntar algunes conclusions.

Voldríem destacar, abans que res, sobretot pel que implica de fet diferencial respecte a les intervencions dutes a terme en la part del cim del tossal en la dècada dels anys vuitanta del segle passat, que no s'ha localitzat cap fragment de ceràmica a torn, és a dir que podríem situar-nos en un horitzó pre-torn. Tot i que la superfície excavada és reduïda, aquest ens ha semblat un factor a tenir present.

Els resultats de la intervenció ens ofereixen una ocupació del vessant, que presenta quatre moments, representats per quatre paviments, que de més moderns a més antics són: PV-4, PV-10, PV-13 i PV-14. Els dos primers paviments presenten a més dues fases. També, per sota del darrer paviment localitzat, tot i que encara no ha estat excavat s'ha documentat una estructura de combustió de grans proporcions, FR-15.

Els materials localitzats només ens permeten fer algunes consideracions per les ocupacions del paviment PV-4 i del paviment PV-13.

En el cas de PV-4, cal destacar la presència de material tipus Calvari, localitzat exclusivament en aquesta fase i no en les anteriors, així com dos fragments de vores bisellades. Pel que fa als materials tipus Calvari, cal destacar els dos fragments amb incisions oblíques i paral·leles típiques de nivells pre-torn dels segles VII-VI aC. Pel que fa al penjollet en forma d'anella de bronze localitzat en l'enterrament perinatal, i que correspon a la segona fase d'aquest paviment, l'únic paral·lel l'hem localitzat en un enterrament d'un nadó a Ruscino (Perpignan) (Dedet 2008, fig. 7), i que es dataria al primer quart del segle VI aC. Per tant proposem aquesta datació dins el primer quart del segle VI aC per a la reforma de PV-4, i per tant, una mica anterior el primer moment constructiu d'aquest paviment, que podria estar en els inicis del segle VI aC (al voltant del 600 aC).

Del paviment PV-13, únicament podem destacar la presència de dues vores bisellades i de dos fragments sense forma amb incisions que tal i com hem dit en exposar l'estudi dels materials, ens semblen cronològicament més antics que els fragments amb incisions de PV-4, i que ens podrien remetre a la segona meitat del segle VII aC.

Pel que fa al paviment PV-10, segon per ordre d'excavació, els materials de què disposem no ens permeten fer cap aproximació detallada i per tant en haurem de limitar a situar-lo en funció de la seva ubicació estratigràfica, posterior per tant a PV-14 (segona meitat del VII aC) i anterior a la cronologia que hem atorgat a la primera fase de PV-4, inicis del VI aC. Donat que a més presenta dues fases, podríem situar la seva construcció a inicis del darrer quart del segle VII aC (al voltant del 625 aC). Aquesta proposta cronològica, a més, permetria concretar la cronologia de PV-13 en el tercer quart del segle VII aC (650-625 aC).

Del paviment PV-14, tampoc tenim materials que ens permetin poder-lo datar més enllà d'una adscripció a la primera edat del ferro, i per tant haurem de fer-ho altre cop en relació al paviment posterior, PV-13, que hem situat en el tercer quart del segle VII aC. Cal tenir en compte, però, que hem cregut identificar una fase d'abandó entre PV-14 i PV-13, que no podem precisar quan temps durà, però en qualsevol cas, podem situar PV-14, sense més precisions en la primera meitat del VII aC.

Finalment pel que fa a l'estructura de combustió FR-15, donat que encara està per excavar no podem avançar res, només en funció de les cronologies atorgades a les fases immediatament posteriors, podem pensar en una cronologia al voltant dels inicis del segle VII aC, o tal vegada finals del segle VIII aC, ja que no sembla que hi hagi hagut un hiatus cronològic entre FR-15 i PV-14.



Caldrà esperar, de tota manera, a que s'excavi.

Per tant resumint, podríem concretar de la següent manera:

PV-4	aproximadament 600-575 aC
PV-10	aprox. 625-600 aC
PV-13	aprox. 650-625 aC
PV-14	aprox. 700-650 aC
FR-15	aprox. finals VIII-Inicis VII aC

## 10-Conclusions

És ben cert que quan ens plantejarem aquesta intervenció, tot i que en la nostra feina no hi ha res segur fins que no s'excava, no ens esperàvem pas obtenir uns resultats com els que hem presentat en els apartats anteriors.

L'estat de conservació de les restes localitzades en superfície, així com els resultats negatius obtinguts en les cales realitzades l'any 1982 en el vessant, així semblaven indicar-nos-ho.

Al contrari doncs dels plantejaments inicials, en els quals prevèiem en el millor dels casos, documentar les restes molt erosionades d'un únic moment d'ocupació, ens hem trobat amb un espai, que tot i que molt malmès per l'erosió i retallat per l'accés realitzat per la màquina que va aplanar el cim del jaciment a principis dels anys vuitanta, ens revela una ocupació del vessant que no podem qualificar d'espòrica, sinó ben a l'inrevés, perllongada en el temps, com a mínim en un període d'uns cent a cent-cinquanta anys.

Intuïm també, per les restes visualitzades en superfície, tot i que haurem d'esperar a excavar més àmpliament el vessant per poder-nos pronunciar amb més contundència, que l'espai excavat no es troba aïllat i que enllaça amb una trama urbanística complexa, que probablement ocuparia bona part del vessant, i que convertiria el jaciment de la Serra del Calvari en un assentament de grans proporcions, més encara del que ja pressuposàvem.

Per altra banda, també se'ns ha desmuntat una de les hipòtesis inicials, que ens feia plantejar-nos que les estructures localitzades en el vessant, en estar ubicades fora dels límits del fossat, corresponguessin a espais aïllats del poblat.

Però això no ha estat així i tal i com hem pogut veure per la documentació que hem presentat fins ara ens trobem amb un espai corresponent a una zona d'hàbitat, de la qual se n'ha conservat probablement menys de la meitat, i de la que se n'ha excavat només una part.

Així doncs com a primera conclusió podem dir que les restes excavades corresponen a una casa que probablement formaria part d'un barri, que es troba ocupant el vessant est del tossal. Aquest habitatge presenta un potent mur, paral·lel a les corbes de nivell, format per una paret de pedra de la qual se'n conserven cinc filades (no es tracta per tant d'un senzill basament de pedra) i amb alçat de terra, que tancaria l'habitació per la banda oest. Donada la configuració de la paret i la ubicació de l'habitació, no seria desgabellat pensar en la possibilitat que fossin cases de dos alçades, tot i que això ha de quedar de moment com una hipòtesis de treball per a futures intervencions. L'altra paret conservada, perpendicular a l'anterior, i que tancaria la vivenda per la banda sud és un mur del qual se'n conserva únicament una filada i que es troba en molt mal estat de conservació.

En aquesta casa hem identificat fins a quatre paviments de terra premsada, que de més moderns a més antics són: PV-4, PV-10, PV-13 i PV-14. Els dos primers paviments, presenten a la seva vegada dos moments, ja que ambdós estigueren remodelats tal i com ja hem explicat.

Les estructures relacionades amb aquests paviments, en general, corresponen a elements presents en la majoria de vivendes:

1- Llars de foc. N'hem documentat dues, una relacionada amb PV-4 i l'altra, amb PV-13 i PV-14. La primera, de planta pseudocircular, ubicada en un angle de la vivenda, molt malmesa per l'erosió i formada per argila, ceràmiques i guix. La segona, gairebé completament destruïda, hauria estat adossada a MR-1 i en desconeixem la seva composició.

2- Forats de pal. En cada paviment n'hem localitzat varis. Corresponen la majoria a forats de pal de mida petita, que no sembla que puguin estar relacionats amb elements de sustentació importants, sinó més aviat amb elements de mobiliari, o fins i tot amb una de les llars.

3- Banquetes. Hem localitzat dues banquetes, que funcionarien amb PV-14.

4-Altres. En aquest apartat volem incloure elements que tot i no ser tan freqüents com els altres potser no són tan habituals. Seria el cas de la zona enllosada que hem interpretat, amb reserves, com a zona de treball i de la cubeta.

5-Finalment, i en un apartat diferenciat, volíem destacar dues estructures: l'enterrament perinatal i l'armari.

Pel que fa al primer, no l'hem volgut diferenciar per correspondre a un element que no sigui comú, ja que com és ben sabut és bastant habitual la troballa de fetus o nadons enterrats sota els paviments de les vivendes des del bronze final i fins a època ibèrica, així com també, en èpoques més recents. Tanmateix aquest presenta algunes singularitats.

En primer lloc, la construcció de la tomba va lligada a una remodelació important de l'espai de la vivenda, que comporta a més a més la remodelació de l'armari, i la construcció de la llar.

En segon lloc, l'estructura de la mateixa tomba, amb una fossa perfectament delimitada i excavada a l'interior d'un rebaix del paviment, efectuat ja amb motiu de la reforma.

En tercer lloc, la cobertura de l'enterrament, amb dues lloses i terra per sobre d'aquestes.

En quart lloc, la presència d'aixovar. Els enterraments perinatals no acostumen a portar associat aixovar. En el nostre cas, hem pogut identificar dos elements de bronze, un fragment de braçalet i un penjollet en forma d'anella pel qual l'únic paral·lel l'hem localitzat en un enterrament d'un nadó de com a mínim sis mesos d'edat, a Ruscino (Perpignan) (Dedet 2008, fig. 7), i que es dataria al primer quart del segle VI aC. En el cas de l'enterrament de la Serra del Calvari, es tracta d'un nadó de 38 setmanes de vida, circumstància aquesta que seria també excepcional, ja que segons Dedet no es coneixen aixovars en enterraments de nadons de menys de sis mesos de vida extrauterina (Dedet 2008,161-163).

Tot plegat, doncs, fa que aquest enterrament sigui singular, no tant perquè no hi hagi paral·lels per la majoria de les seves característiques, sinó per la conjunció de totes elles en un sol enterrament, i traspua una sensibilitat i una especial cura en el sebolliment d'aquest nadó, nascut gairebé a terme i mort en les immediateses del seu infantament.

Pel que fa a l'armari, l'hem descrit a bastament en les seves dues fases i modificacions. Resulta encara difícil pronunciar-nos sobre la funcionalitat d'aquesta estructura i caldrà esperar a finalitzar l'excavació de la resta de l'habitació, així com a les analítiques de les mostres recollides, terres i minerals (guixos).

De moment ens decantem per una interpretació com a zona d'emmagatzematge, tot i que no descartem altres possibilitats relacionades amb activitats relacionades amb el processament del guix, per la presència de guix natural i de guix calcinat, que relacionaria aquesta estructura amb la propera llar, la solera de la qual a més de ceràmica també està formada per guix calcinat. Aquesta interpretació però cal deixar-la de moment com una possibilitat que ja veurem si s'acaba confirmant o no en futures intervencions i segons els resultats de les analítiques.

Finalment, per sota del paviment PV-14, aparegué el que sembla una estructura de combustió,

FR-15, que encara no ha estat excavada, i que pel que s'observa en el tall efectuat per la trinxera i per l'obertura del camí d'accés de la màquina, podria correspondre al primer moment d'ocupació d'aquesta habitació, que suposaria un canvi total de funcionalitat de l'habitació respecte els nivells superiors.

Però això caldrà ja deixar-ho per una pròxima intervenció, que esperem que no es dilati excessivament en el temps, donat el gran interès dels resultats obtinguts.

## 10-Bibliografia

CHAZELLES-GAZZAL 1997

Claire-Anne de Chazelles-Gazzal, *Les maisons en terre de la Gaule Méridionale*, Monographies instrumentum 2.

DEDET 2008

B. Dedet, “La mort du nouveau-né et du nourrisson dans le sud de la France protohistorique (IXe-Ier siècles avant J.C.), *Nasciturus, Infans, Puerulus Vobis Mater Terra*, 143-182.

GONZÁLEZ et al.1996

J.R. González, J.I. Rodríguez, J.L. Peña, “Aportació de la geoarqueologia al coneixement del poblament durant els camps d’urnes i l’edat del ferro a les valls inferiors dels rius Segre i Cinca”, *Actes de la Primera Taula Rodona d’Arqueologia. Models d’ocupació, transformació i explotació del territori entre el 1600 i el 500 a.n.e. a la Catalunya meridional i zones limítrofes de la depressió de l’Ebre*, (Sant Feliu de Codines, 18 i 19 de novembre de 1994), *Gala 3-5*, 1994-1996, 277-291.

GONZÁLEZ et al. 2002

J.R. González, M.P. Vázquez, J. M. Mata, J.L. Peña, J.I. Rodríguez, B. Colldeforns, “La presencia de hematites y la singular concentración de poblamiento de la primera edad del hierro en la confluencia de los ríos Cinca, Segre y Ebro”, *Primer simposio sobre minería y metalurgia antigua en el SW europeo*, Centre d’Arqueologia d’Avinganya, Seròs (Segrià, Catalunya, España) del 5 al 7 de Mayo de 2000, La Pobla de Segur, 2002, 233-254.

PITA 1954-1955

R. Pita, *Noticiario Arqueológico Hispánico*, III-IV, Cuadernos I-III, Madrid, 1954-1955, 330.

RODRÍGUEZ 1980

J.I. Rodríguez, *Materiales para una carta arqueológica del Bajo Segre*, Tesi de Llicenciatura, inèdita.

RODRÍGUEZ 1984

J.I. Rodríguez, “La Serra del Calvari (La Granja d’Escarç, Lleida). Noves dades sobre la l’edat del ferro al Baix Segre”, *Col·loqui Internacional d’Arqueologia de Puigcerdà*, Puigcerdà 1984, Puigcerdà 1986, 127-134.

RODRÍGUEZ 1986

J.I. Rodríguez, *El jaciment de la Serra del Calvari a la Granja d’Escarç (Segrià). Memòria de les campanyes dels anys 1982, 1983 i 1984*, memòria d’excavació inèdita.

RODRÍGUEZ 1987

J.I. Rodríguez, *Informe dels primers resultats obtinguts a la quarta campanya d’excavacions a la Serra del Calvari (La Granja d’Escarç, Segrià). Agost-Octubre de 1987*, Lleida, desembre de 1987, informe inèdit.

RODRÍGUEZ 1991

J.I. Rodríguez, “Algunes dades sobre l’edat del ferro al Segrià: el jaciment de la Serra del Calvari (La Granja d’Escarç) i altres del seu entorn”, *Tribuna d’Arqueologia 1989-1990*, Barcelona 1991, 77-86.

RODRÍGUEZ 2006





J.I. Rodríguez, *La Serra del Calvari (La Granja d'Escarp, el Segrià)*. Memòria d'excavació 1987, inèdita.

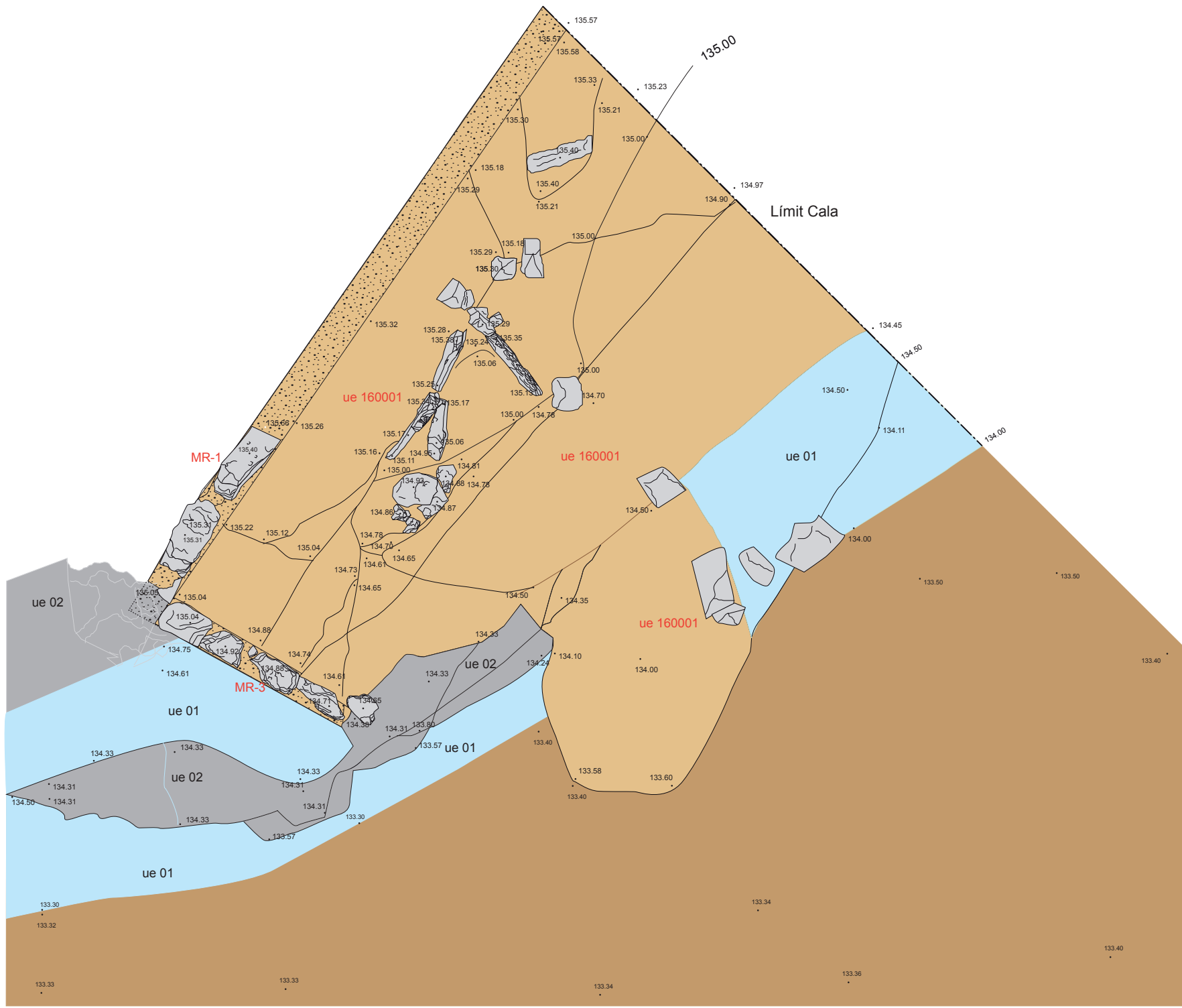
VÀZQUEZ et al. 2005





M.P. Vázquez, J.R. González, J. Medina, J.M<sup>a</sup> Mata i J.I. Rodríguez, “Actividades siderúrgicas en yacimientos de la primera edad del hierro próximos a la confluencia de los ríos Cinca, Segre y Ebro”, *Minería y metalurgia históricas en el sudoeste europeo*, Madrid, 23 al 27 de Junio de 2004, Madrid 2005, 129-145.

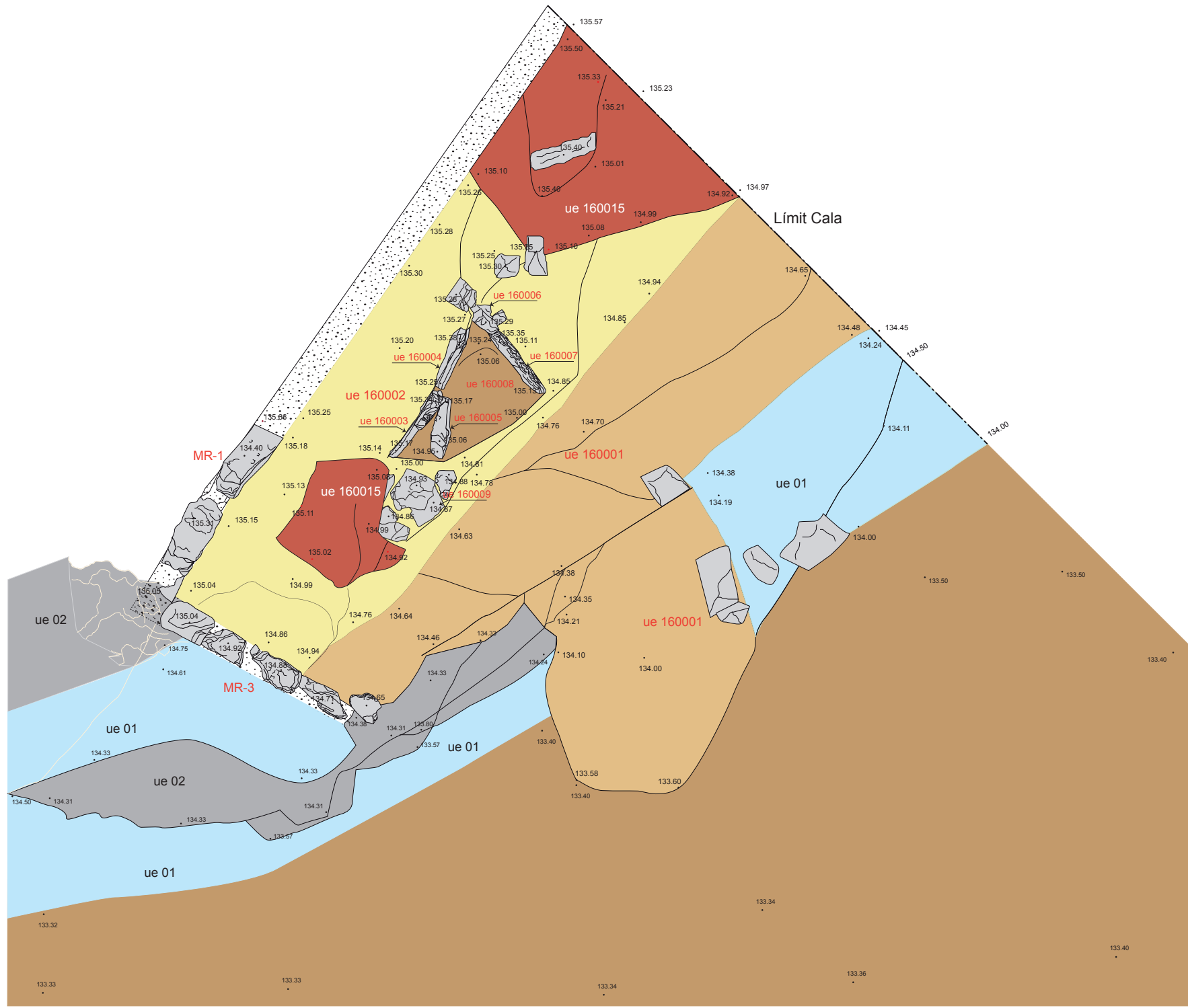
VÀZQUEZ et al. 2007





M.P. Vázquez, J. Medina, J.R. González i J.I. Rodríguez, “El jaciment de la serra del Calvari (la Granja d'Escarp, el Segrià, Lleida) Estat de la qüestió”, *Revista d'Arqueologia de Ponent*, 16-17, 63-110.

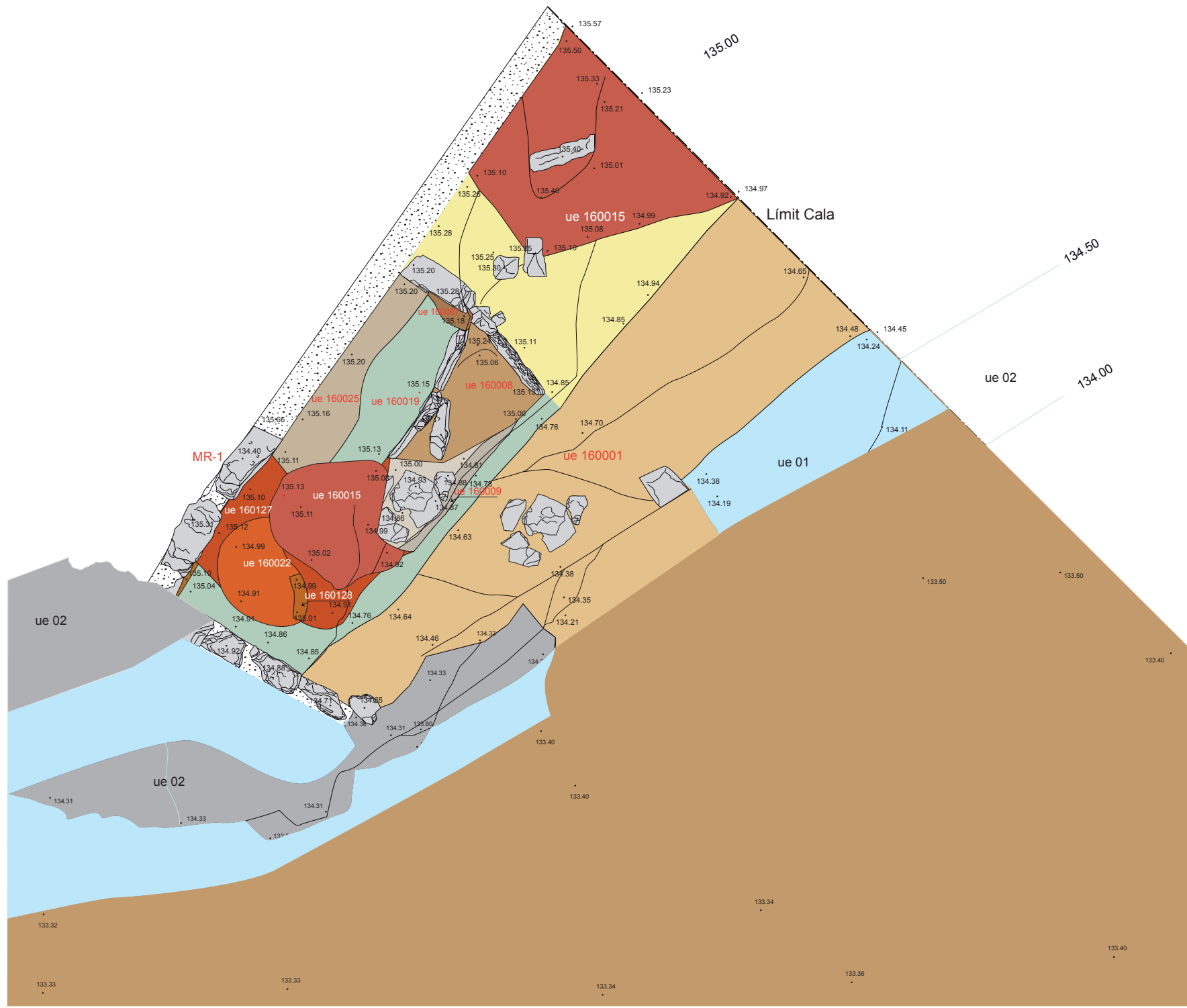
Jaciment: <b>Serra del Calvari</b>	
Municipi: La Granja d'Escarp	
Comarca: El Segrià	
Planta: <b>1</b>	Campanya: <b>2008</b>
Àrea: <b>2</b>	Sector: <b>16</b>
Nivell superficial amb les estructures visibles abans de començar l'excavació.	
Autors planta: J. E. Medina M. P. Vázquez	
Revisió planta: J. R. González	
Autor planta base: J. R. Salvadó	
Impressió: 100 %	
	
	
	Roca natural
	Margues naturals






Jaciment: <b>Serra del Calvari</b>	
Municipi: La Granja d'Escarp	
Comarca: El Segrià	
Planta: <b>2</b>	Campanya: <b>2008</b>
Àrea: <b>2</b>	Sector: <b>16</b>
Nivells per sobre del primer paviment localitzat (PV4). Corresponen a restes del sostre i de tàpia.	
Autors planta: J. E. Medina M. P. Vázquez	
Revisió planta: J. R. González	
Autor planta base: J. R. Salvadó	
Impressió: 100 %	
	
	
	Roca natural
	Margues naturals

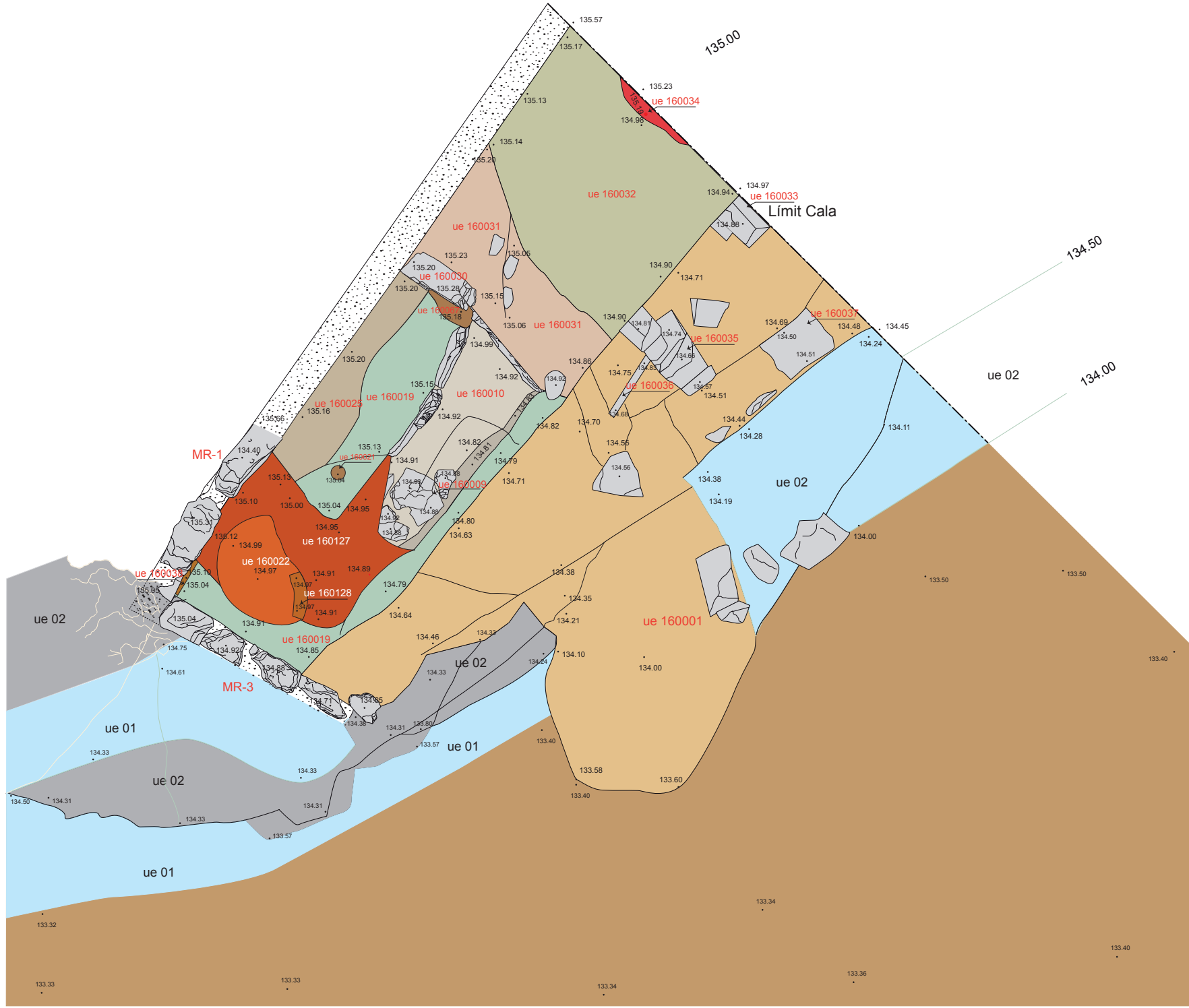






Jaciment: <b>Serra del Calvari</b>	
Municipi: La Granja d'Escarp	
Comarca: El Segrià	
Planta: <b>3</b>	Campanya: <b>2008</b>
Àrea: <b>2</b>	Sector: <b>16</b>
Paviment PV-4 i estructures relacionades.	
Autors planta: J. E. Medina M. P. Vázquez	
Revisió planta: J. R. González	
Autor planta base: J. R. Salvadó	
Impressió: 100 %	
 	
	Roca natural
	Margues naturals

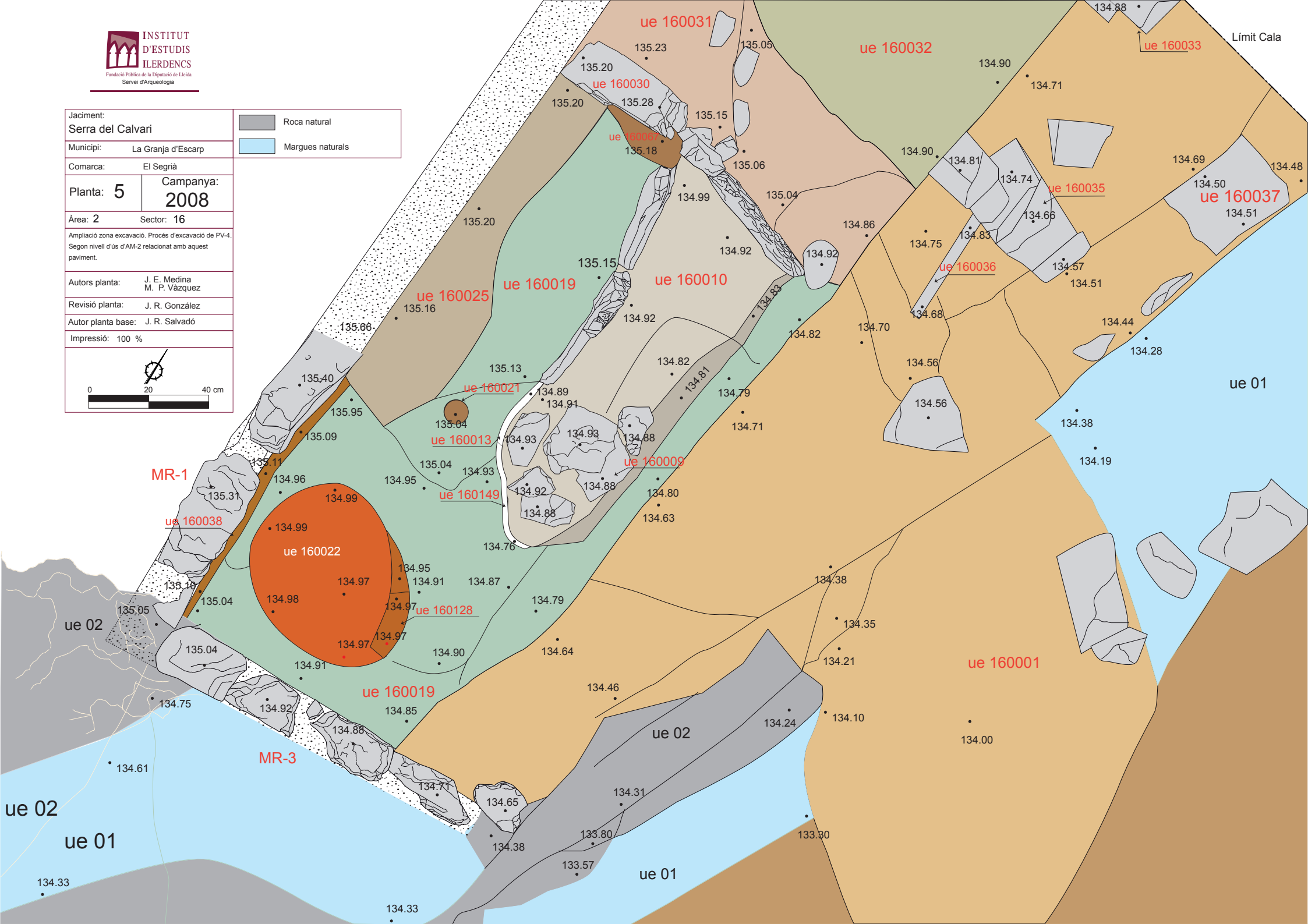








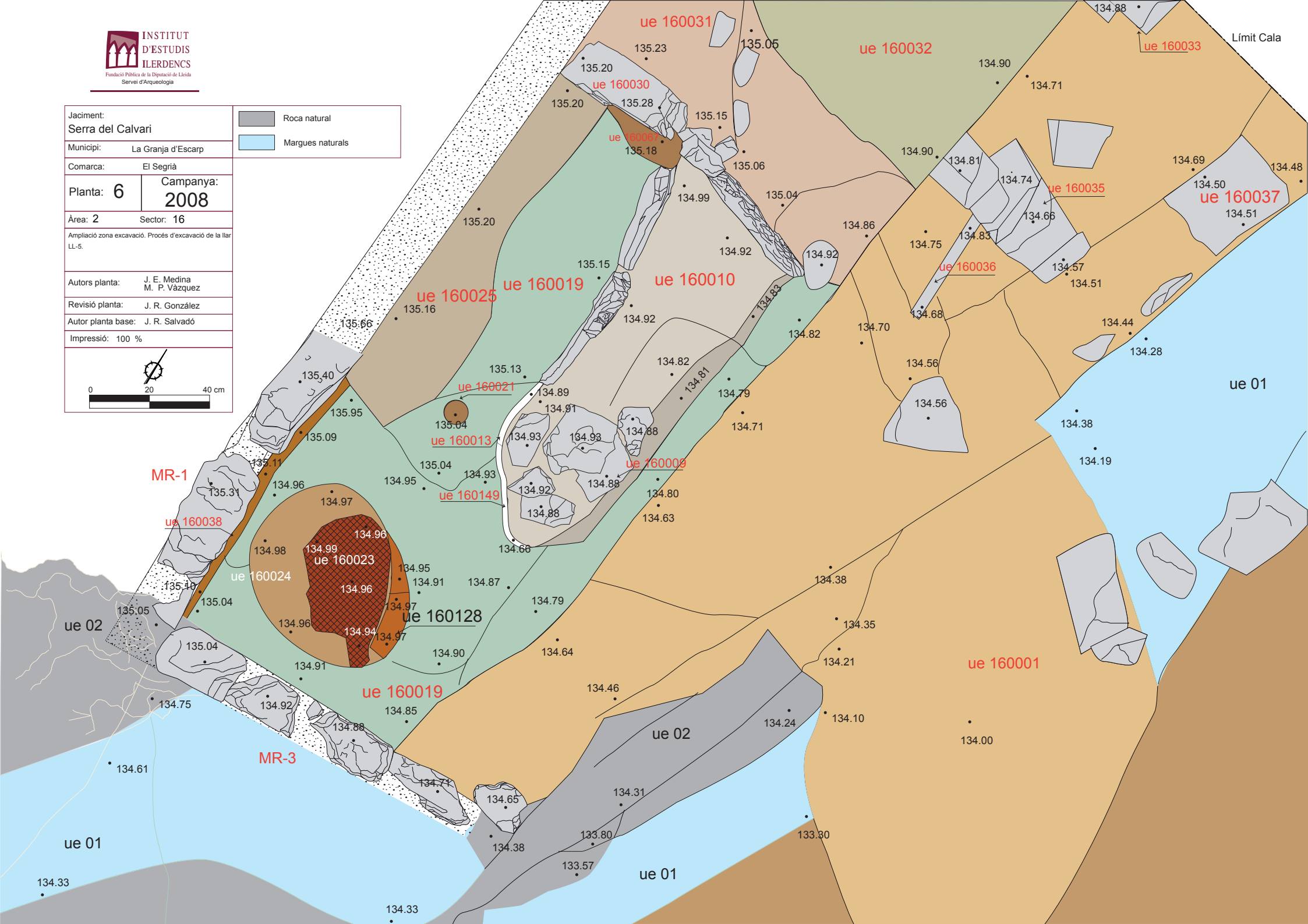
Jaciment: <b>Serra del Calvari</b>	
Municipi: La Granja d'Escarp	
Comarca: El Segrià	
Planta: <b>4</b>	Campanya: <b>2008</b>
Àrea: 2	Sector: 16
Segona fase del paviment PV-4 i estructures relacionades (AM-2 i LL-5).	
Autors planta: J. E. Medina M. P. Vázquez	
Revisió planta: J. R. González	
Autor planta base: J. R. Salvadó	
Impressió: 100 %	
	
	Roca natural
	Margues naturals






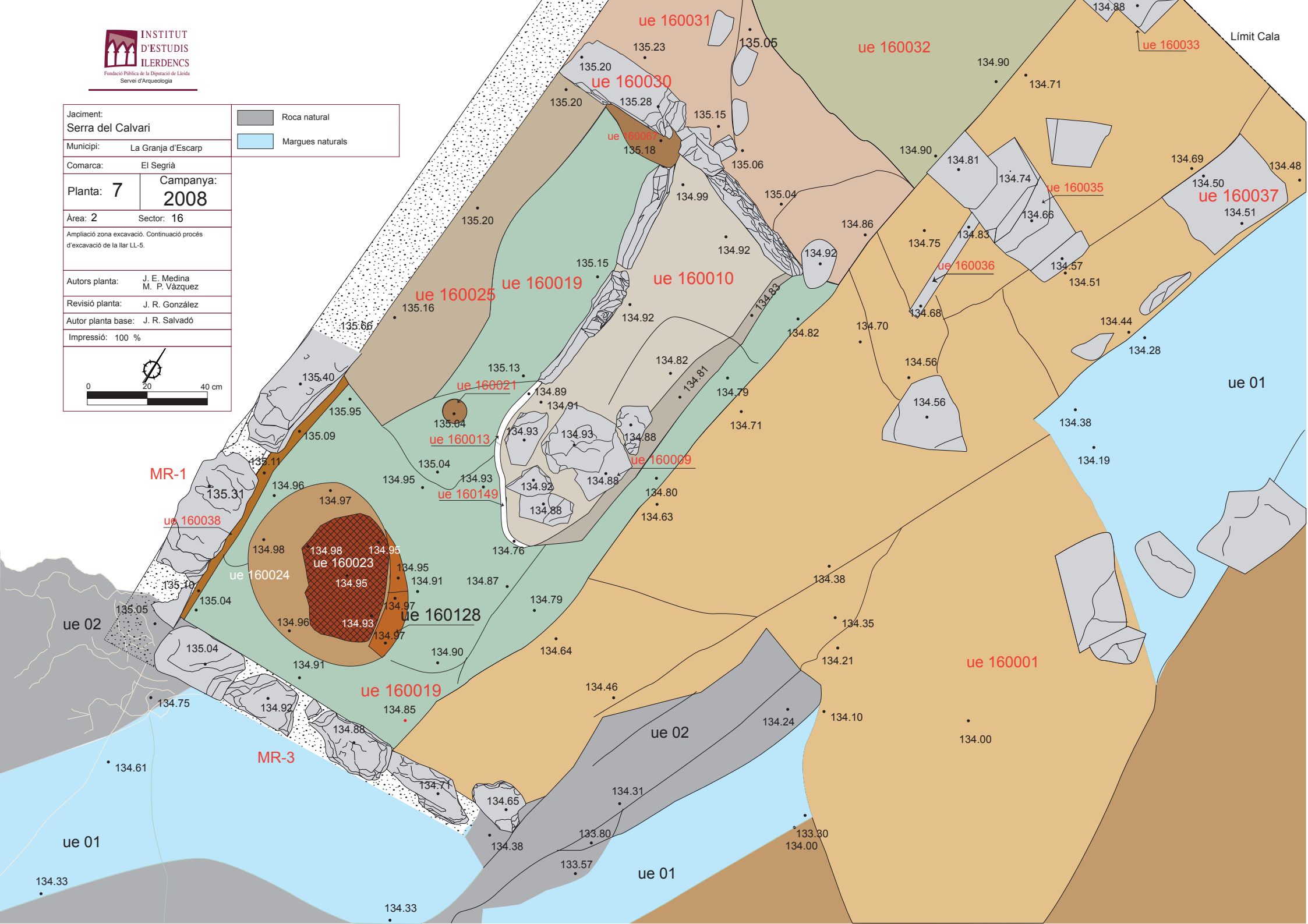
Jaciment: <b>Serra del Calvari</b>		 Roca natural
Municipi: La Granja d'Escarp		 Margues naturals
Comarca: El Segrià		
Planta: <b>5</b>	Campanya: <b>2008</b>	
Àrea: 2	Sector: 16	
Ampliació zona excavació. Procés d'excavació de PV-4. Segon nivell d'ús d'AM-2 relacionat amb aquest paviment.		
Autors planta: J. E. Medina M. P. Vázquez		
Revisió planta: J. R. González		
Autor planta base: J. R. Salvadó		
Impressió: 100 %		
 		



Jaciment: <b>Serra del Calvari</b>		 Roca natural
Municipi: La Granja d'Escarp		 Margues naturals
Comarca: El Segrià		
Planta: <b>6</b>	Campanya: <b>2008</b>	
Àrea: 2	Sector: 16	
Ampliació zona excavació. Procés d'excavació de la llar LL-5.		
Autors planta: J. E. Medina M. P. Vázquez		
Revisió planta: J. R. González		
Autor planta base: J. R. Salvadó		
Impressió: 100 %		
 		






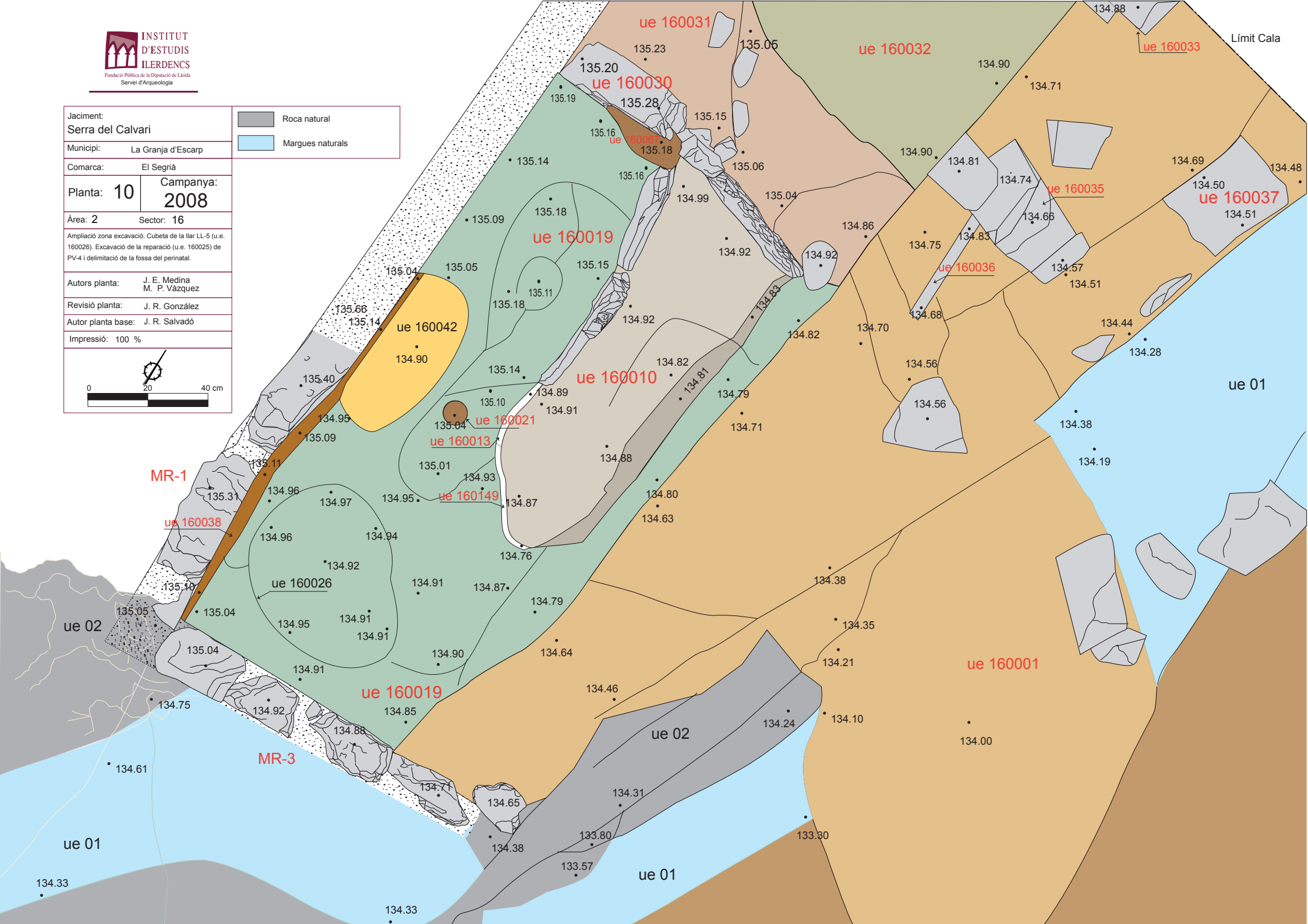
Jaciment: Serra del Calvari		 Roca natural
Municipi: La Granja d'Escarp		 Margues naturals
Comarca: El Segrià		
Planta: 7	Campanya: 2008	
Àrea: 2	Sector: 16	
Ampliació zona excavació. Continuació procés d'excavació de la llar LL-5.		
Autors planta: J. E. Medina M. P. Vázquez		
Revisió planta: J. R. González		
Autor planta base: J. R. Salvadó		
Impressió: 100 %		
		






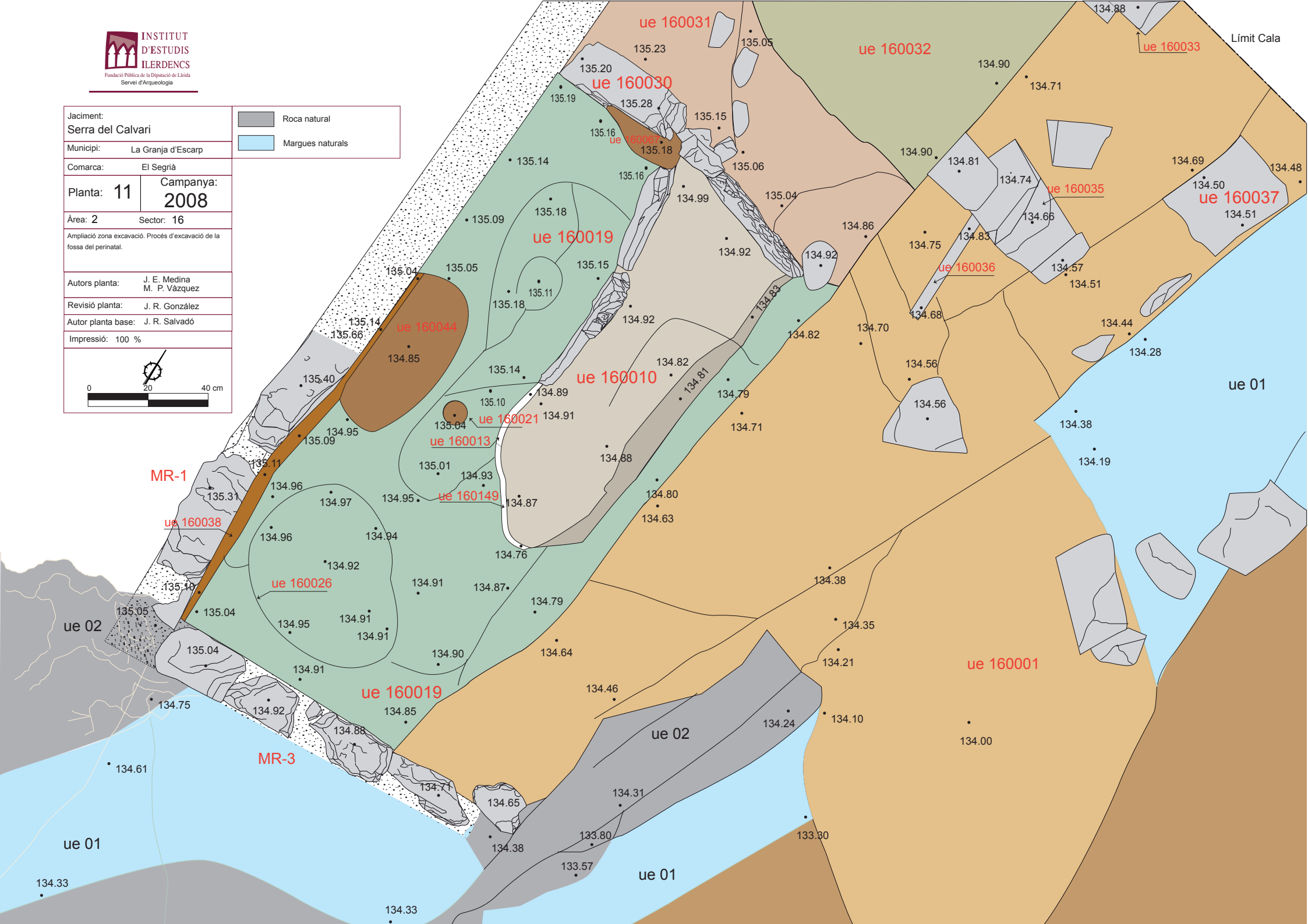







Jaciment: <b>Serra del Calvari</b>		 Roca natural
Municipi: La Granja d'Escarp		 Margues naturals
Comarca: El Segrià		
Planta: <b>10</b>	Campanya: <b>2008</b>	
Àrea: 2	Sector: 16	
Ampliació zona excavació. Cubeta de la llar LL-5 (u.e. 160026). Excavació de la reparació (u.e. 160025) de PV-4 i delimitació de la fossa del perinatal.		
Autors planta: J. E. Medina M. P. Vázquez		
Revisió planta: J. R. González		
Autor planta base: J. R. Salvadó		
Impressió: 100 %		
		

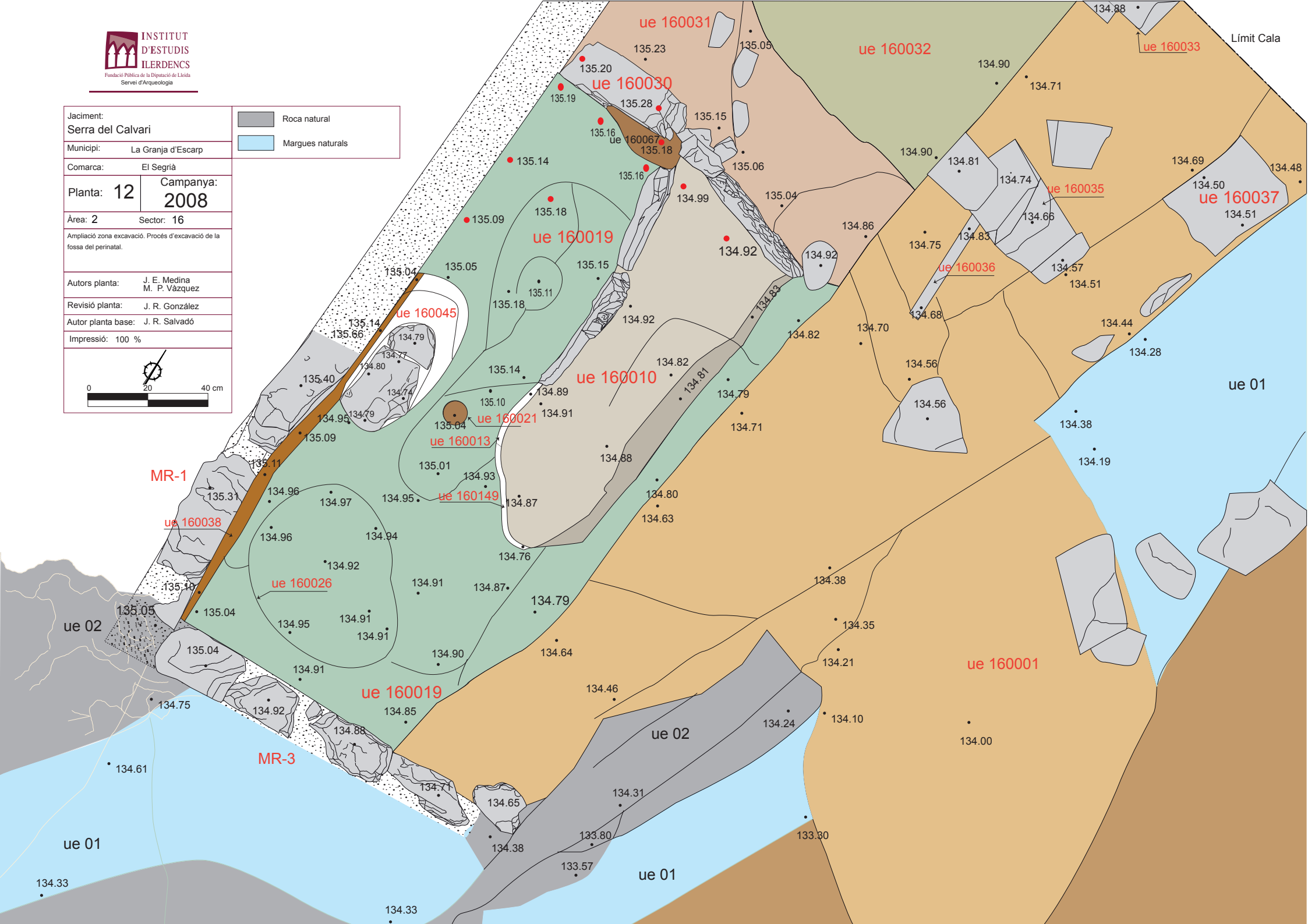





Jaciment: <b>Serra del Calvari</b>		 Roca natural
Municipi: La Granja d'Escarp		 Margues naturals
Comarca: El Segrià		
Planta: <b>11</b>	Campanya: <b>2008</b>	
Àrea: 2	Sector: 16	
Ampliació zona excavació. Procés d'excavació de la fossa del perinatal.		
Autors planta: J. E. Medina M. P. Vázquez		
Revisió planta: J. R. González		
Autor planta base: J. R. Salvadó		
Impressió: 100 %		
		

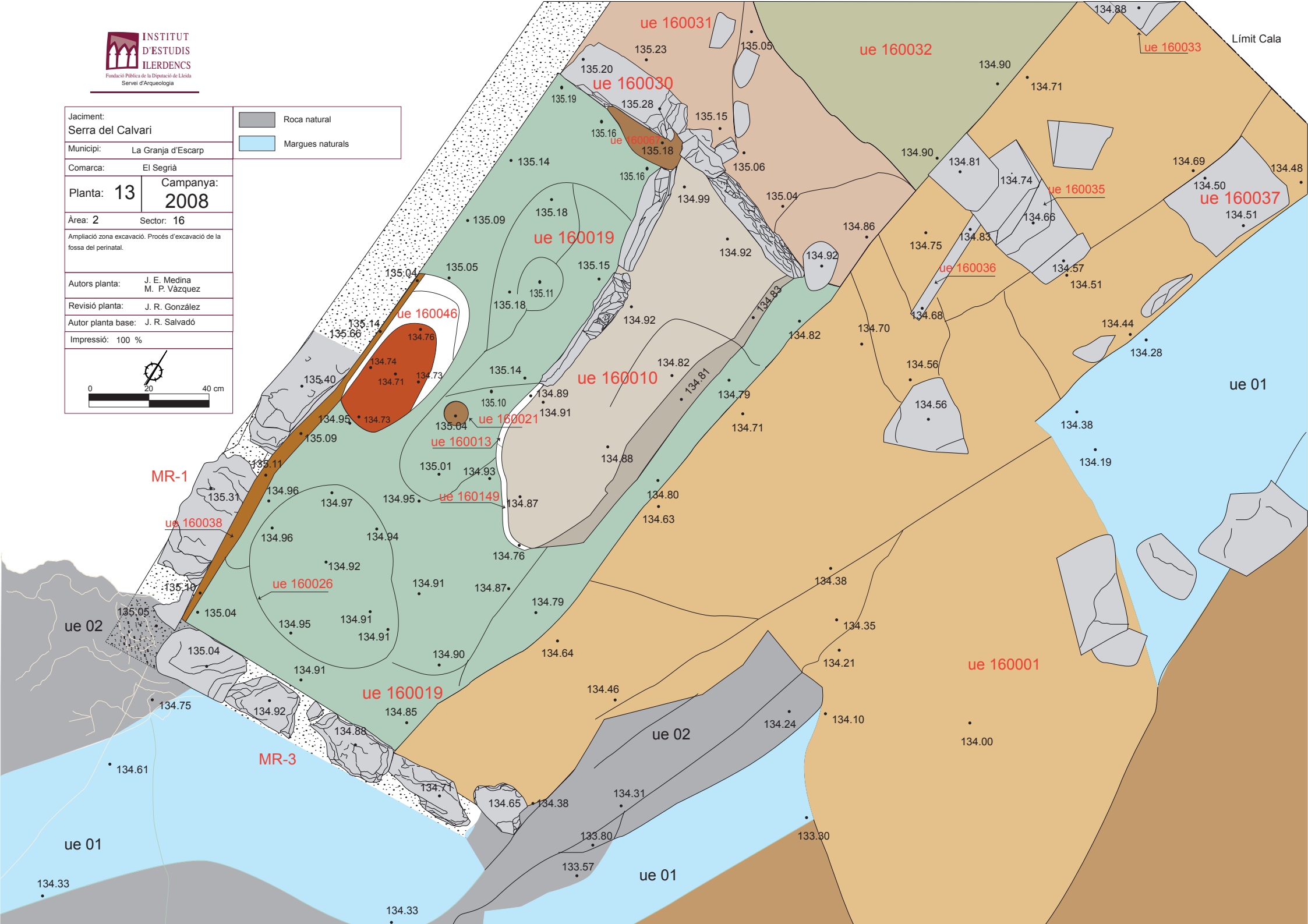






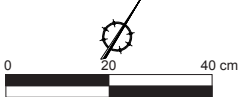
Jaciment: <b>Serra del Calvari</b>		 Roca natural
Municipi: La Granja d'Escarp		 Margues naturals
Comarca: El Segrià		
Planta: <b>12</b>	Campanya: <b>2008</b>	
Àrea: 2	Sector: 16	
Ampliació zona excavació. Procés d'excavació de la fossa del perinatal.		
Autors planta: J. E. Medina M. P. Vázquez		
Revisió planta: J. R. González		
Autor planta base: J. R. Salvadó		
Impressió: 100 %		
		

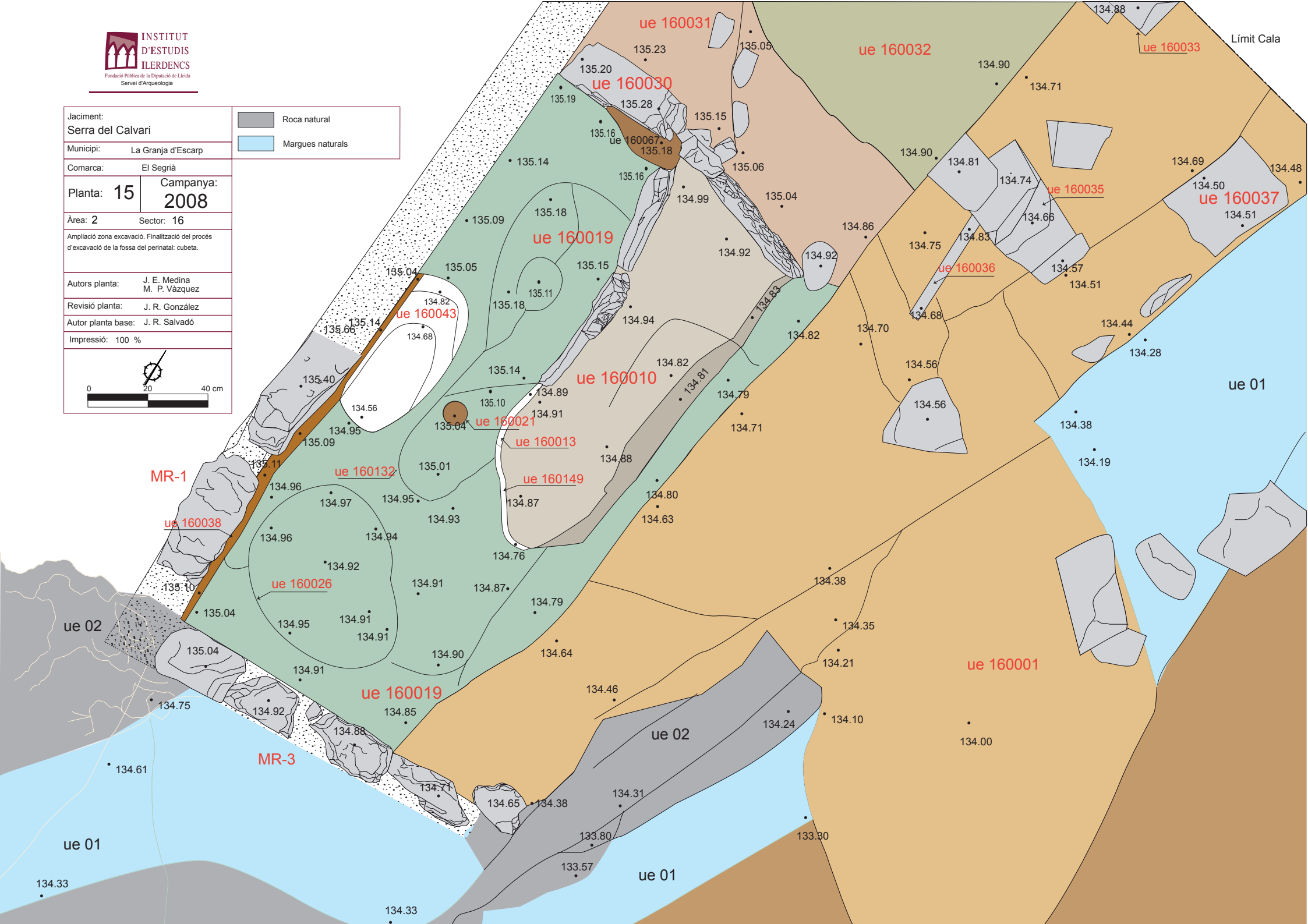


Jaciment: <b>Serra del Calvari</b>		 Roca natural
Municipi: La Granja d'Escarp		 Margues naturals
Comarca: El Segrià		
Planta: <b>13</b>	Campanya: <b>2008</b>	
Àrea: 2	Sector: 16	
Ampliació zona excavació. Procés d'excavació de la fossa del perinatal.		
Autors planta: J. E. Medina M. P. Vázquez		
Revisió planta: J. R. González		
Autor planta base: J. R. Salvadó		
Impressió: 100 %		
		






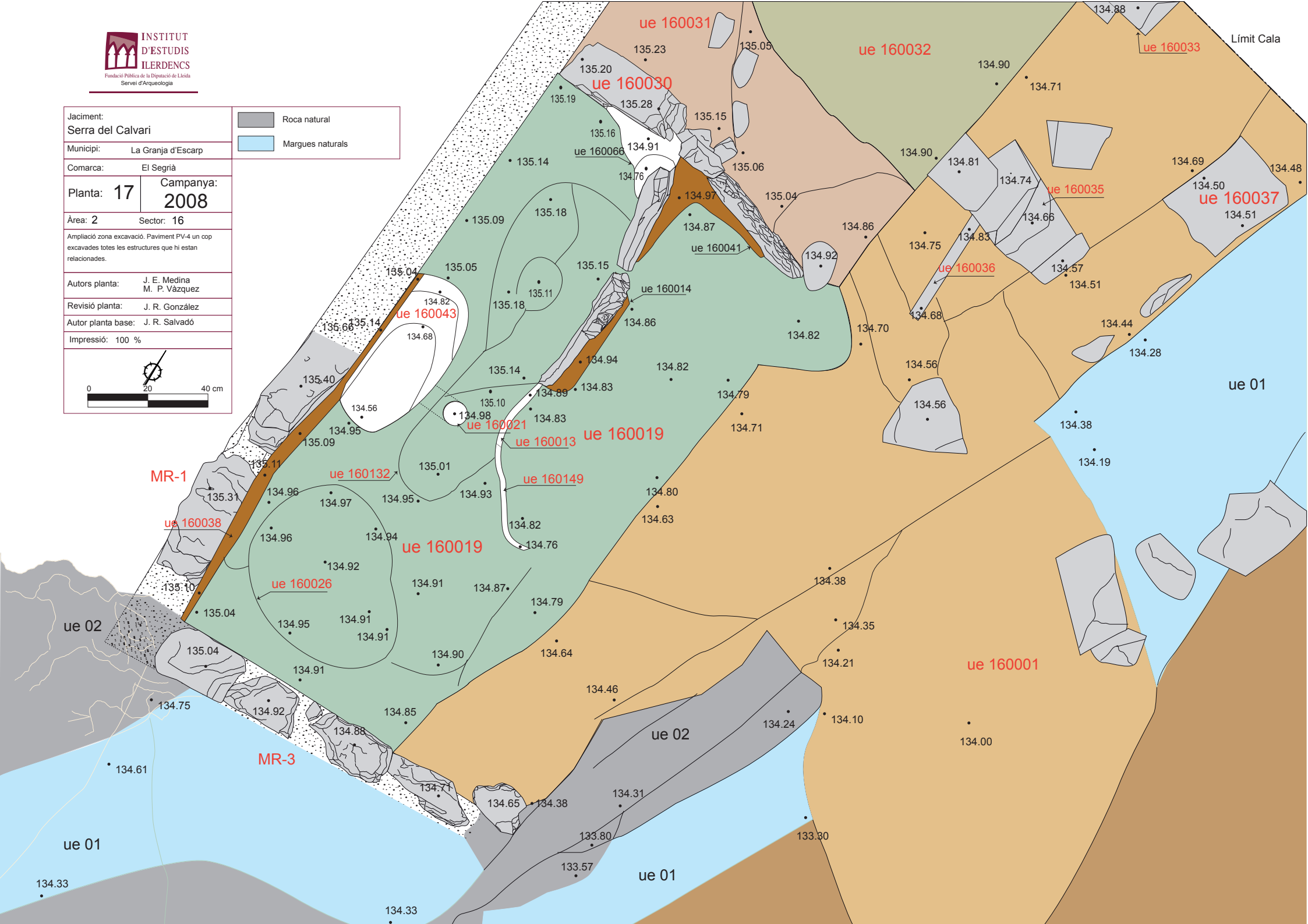






Jaciment: <b>Serra del Calvari</b>		 Roca natural
Municipi: La Granja d'Escarp		 Margues naturals
Comarca: El Segrià		
Planta: <b>15</b>	Campanya: <b>2008</b>	
Àrea: 2	Sector: 16	
Ampliació zona excavació. Finalització del procés d'excavació de la fossa del perinatal: cubeta.		
Autors planta: J. E. Medina M. P. Vázquez		
Revisió planta: J. R. González		
Autor planta base: J. R. Salvadó		
Impressió: 100 %		
		








Jaciment: <b>Serra del Calvari</b>		 Roca natural
Municipi: La Granja d'Escarp		 Margues naturals
Comarca: El Segrià		
Planta: <b>17</b>	Campanya: <b>2008</b>	
Àrea: 2	Sector: 16	
Ampliació zona excavació. Paviment PV-4 un cop excavades totes les estructures que hi estan relacionades.		
Autors planta: J. E. Medina M. P. Vázquez		
Revisió planta: J. R. González		
Autor planta base: J. R. Salvadó		
Impressió: 100 %		
		





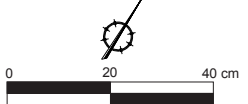
Jaciment: <b>Serra del Calvari</b>		 Roca natural
Municipi: La Granja d'Escarp		 Margues naturals
Comarca: El Segrià		
Planta: <b>18</b>	Campanya: <b>2008</b>	
Àrea: 2	Sector: 16	
Ampliació zona excavació. Segona fase del paviment PV-10 i segona fase d'AM-2 relacionada amb aquest: calaix nº2.		
Autors planta: J. E. Medina M. P. Vázquez		
Revisió planta: J. R. González		
Autor planta base: J. R. Salvadó		
Impressió: 100 %		
 		

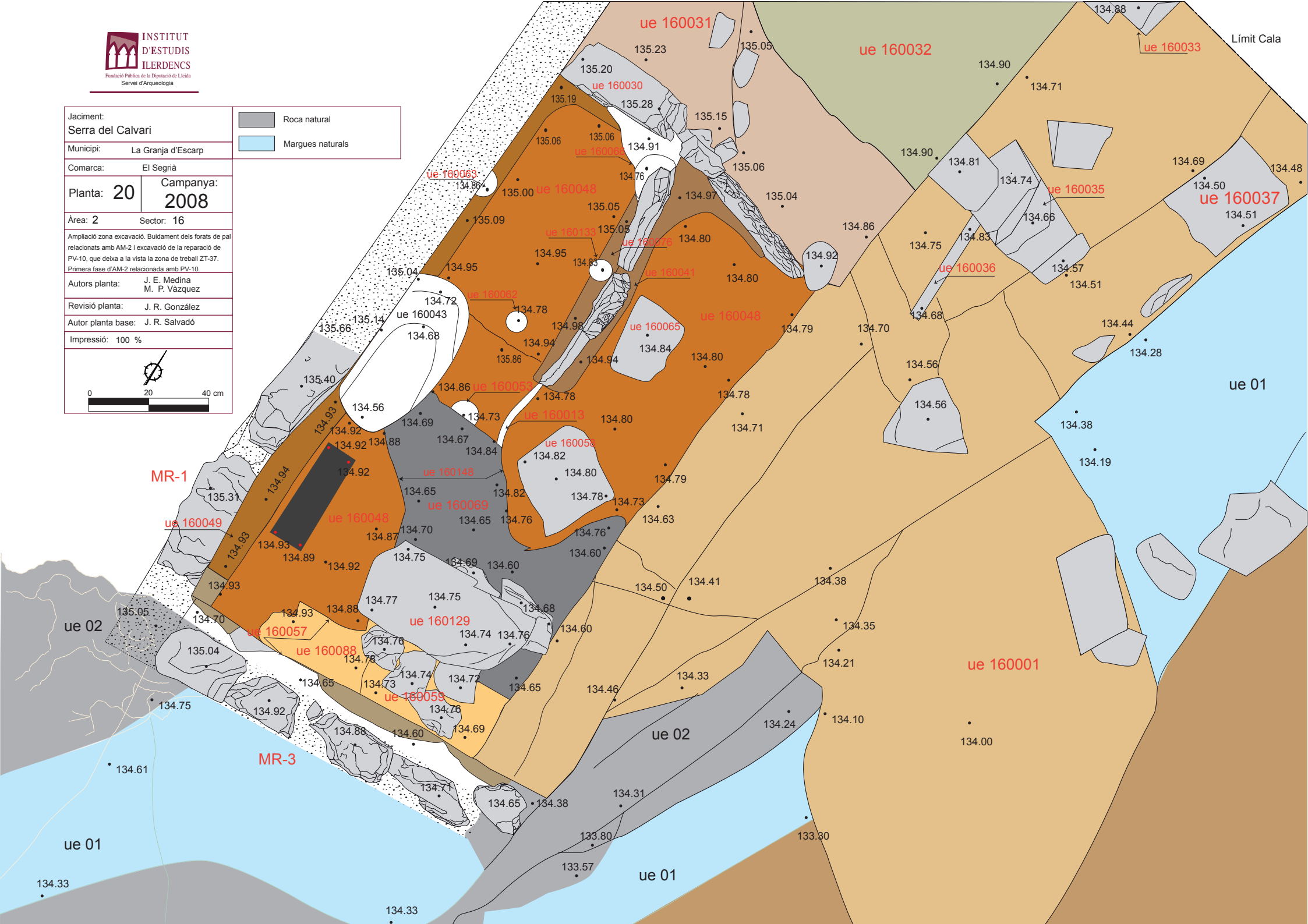






Jaciment: <b>Serra del Calvari</b>		 Roca natural
Municipi: La Granja d'Escarp		 Margues naturals
Comarca: El Segrià		
Planta: <b>19</b>	Campanya: <b>2008</b>	
Àrea: 2	Sector: 16	
Ampliació zona excavació. Buidament dels forats de pal relacionats amb PV-10.		
Autors planta: J. E. Medina M. P. Vázquez		
Revisió planta: J. R. González		
Autor planta base: J. R. Salvadó		
Impressió: 100 %		
		

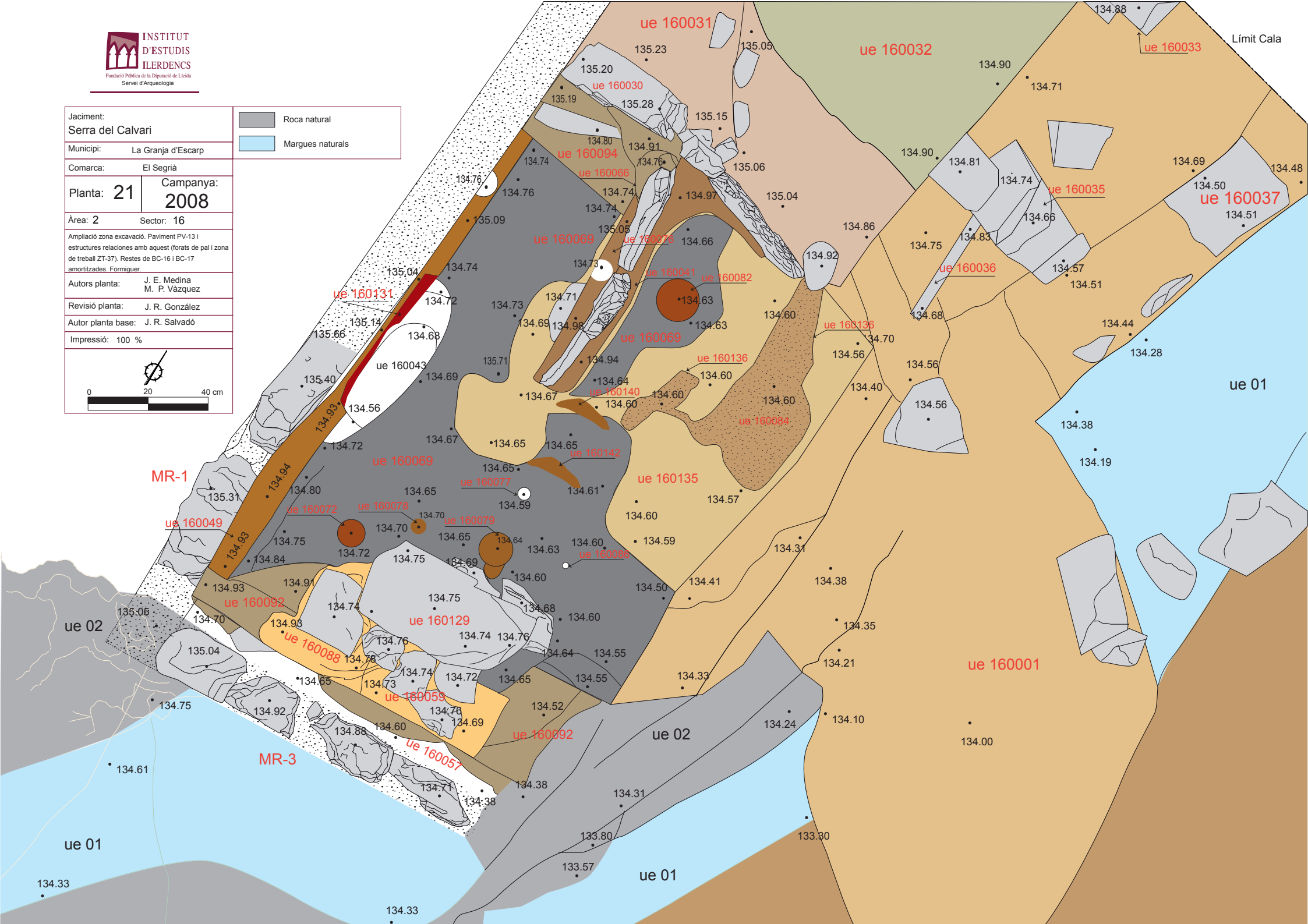




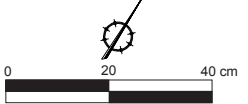


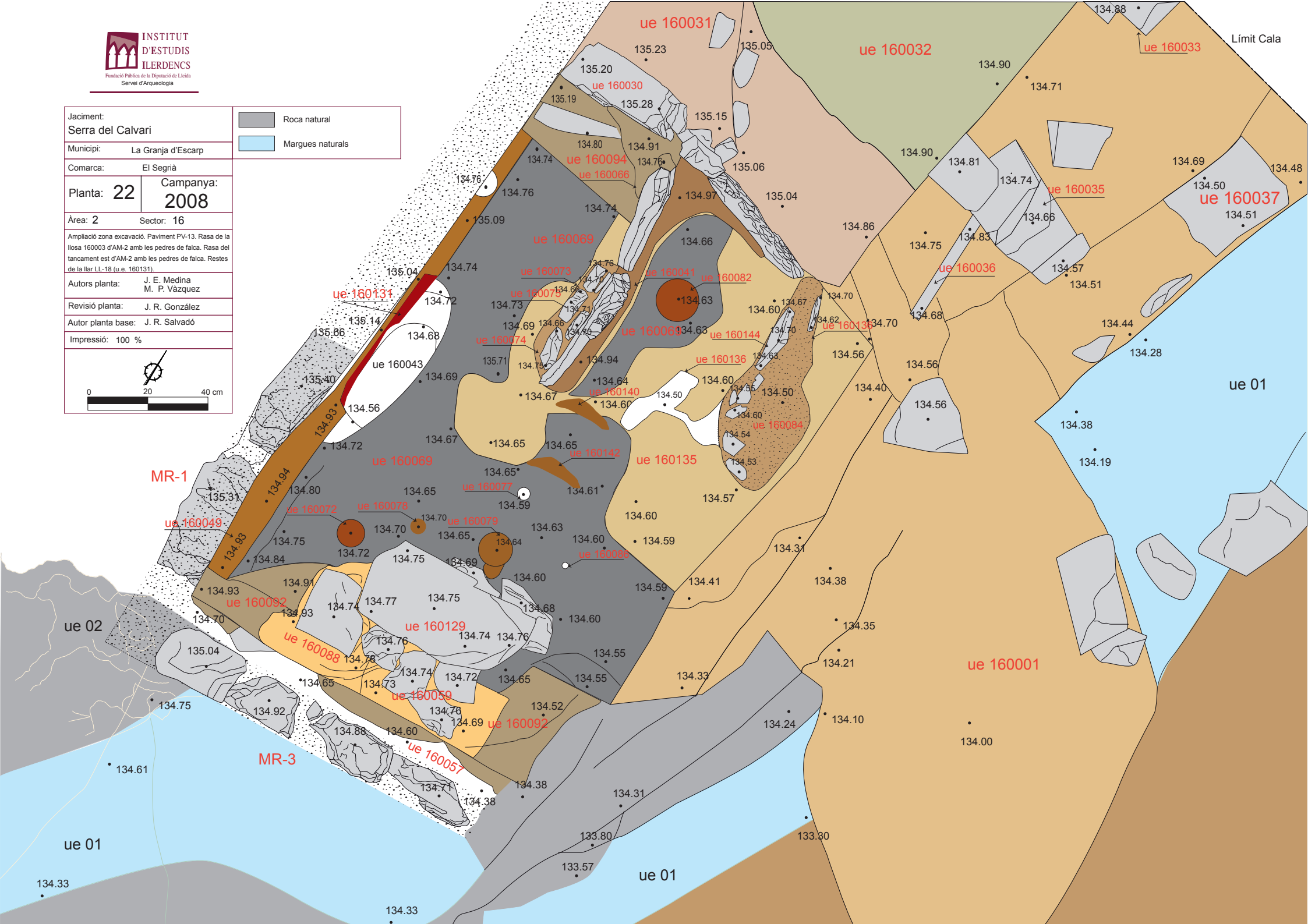
Jaciment: <b>Serra del Calvari</b>		 Roca natural
Municipi: La Granja d'Escarp		 Margues naturals
Comarca: El Segrià		
Planta: <b>20</b>	Campanya: <b>2008</b>	
Àrea: 2	Sector: 16	
Ampliació zona excavació. Buidament dels forats de pal relacionats amb AM-2 i excavació de la reparació de PV-10, que deixa a la vista la zona de treball ZT-37. Primera fase d'AM-2 relacionada amb PV-10.		
Autors planta: J. E. Medina M. P. Vázquez		
Revisió planta: J. R. González		
Autor planta base: J. R. Salvadó		
Impressió: 100 %		
		



Jaciment: <b>Serra del Calvari</b>		 Roca natural
Municipi: La Granja d'Escarp		 Margues naturals
Comarca: El Segrià		
Planta: <b>21</b>	Campanya: <b>2008</b>	
Àrea: 2	Sector: 16	
Ampliació zona excavació. Paviment PV-13 i estructures relacionades amb aquest (forats de pal i zona de treball ZT-37). Restes de BC-16 i BC-17 amortitzades. Formiguer.		
Autors planta: J. E. Medina M. P. Vázquez		
Revisió planta: J. R. González		
Autor planta base: J. R. Salvadó		
Impressió: 100 %		
 		






Jaciment: <b>Serra del Calvari</b>		 Roca natural
Municipi: La Granja d'Escarp		 Margues naturals
Comarca: El Segrià		
Planta: <b>22</b>	Campanya: <b>2008</b>	
Àrea: 2	Sector: 16	
<small>Ampliació zona excavació. Paviment PV-13. Rasa de la llosa 160003 d'AM-2 amb les pedres de falca. Rasa del tancament est d'AM-2 amb les pedres de falca. Restes de la llar LL-18 (u.e. 160131).</small>		
Autors planta: J. E. Medina M. P. Vázquez		
Revisió planta: J. R. González		
Autor planta base: J. R. Salvadó		
Impressió: 100 %		
		





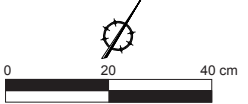


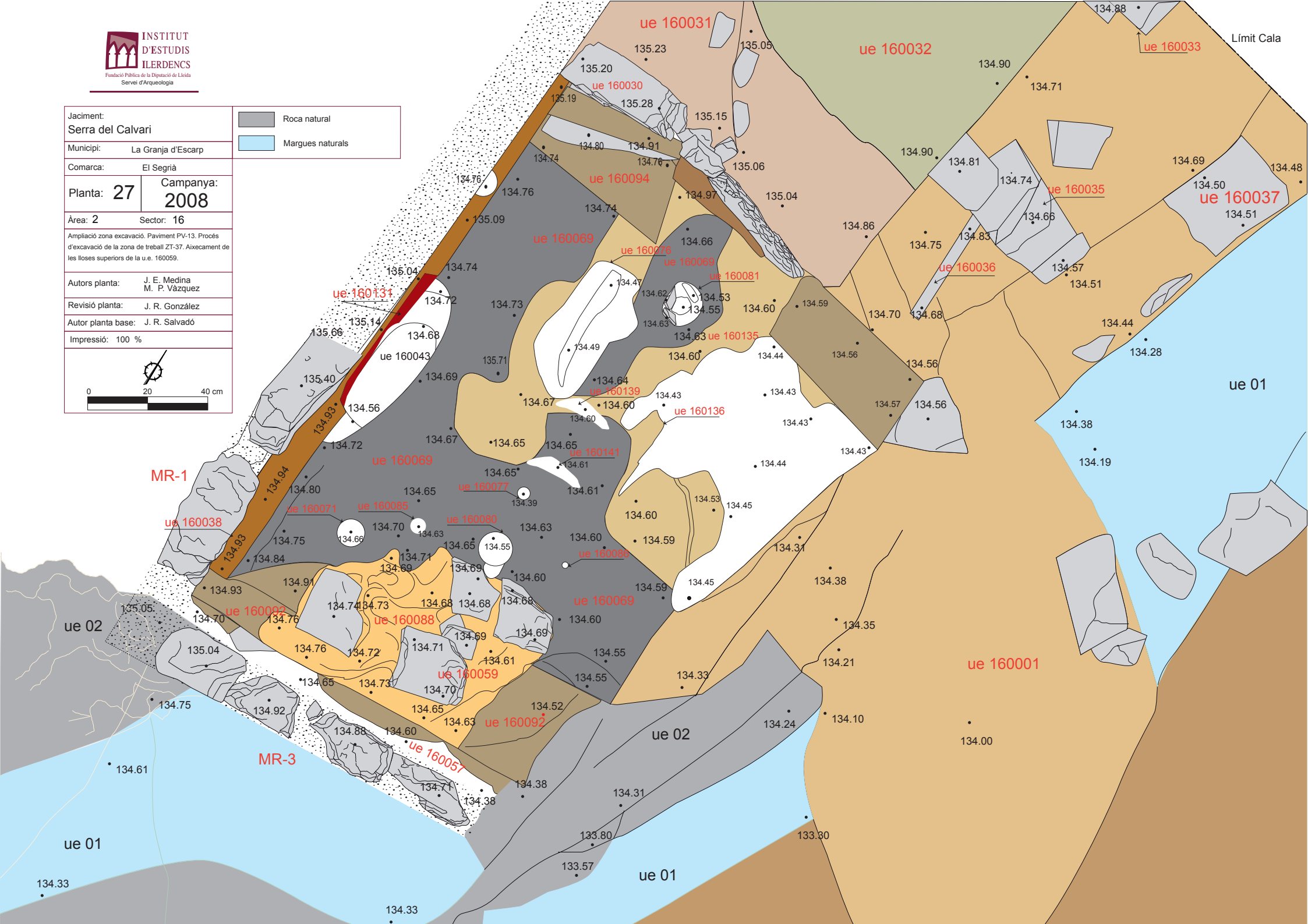




Jaciment: <b>Serra del Calvari</b>		 Roca natural
Municipi: La Granja d'Escarp		 Margues naturals
Comarca: El Segrià		
Planta: <b>26</b>	Campanya: <b>2008</b>	
Àrea: 2	Sector: 16	
Ampliació zona excavació. Paviment PV-13. Procés d'excavació de la zona de treball ZT-37 (u.e. 160088 i u.e. 160059).		
Autors planta: J. E. Medina M. P. Vázquez		
Revisió planta: J. R. González		
Autor planta base: J. R. Salvadó		
Impressió: 100 %		
		






Jaciment: <b>Serra del Calvari</b>		 Roca natural
Municipi: La Granja d'Escarp		 Margues naturals
Comarca: El Segrià		
Planta: <b>27</b>	Campanya: <b>2008</b>	
Àrea: 2	Sector: 16	
Ampliació zona excavació. Paviment PV-13. Procés d'excavació de la zona de treball ZT-37. Aixecament de les il·les superiors de la u.e. 160059.		
Autors planta: J. E. Medina M. P. Vázquez		
Revisió planta: J. R. González		
Autor planta base: J. R. Salvadó		
Impressió: 100 %		
		

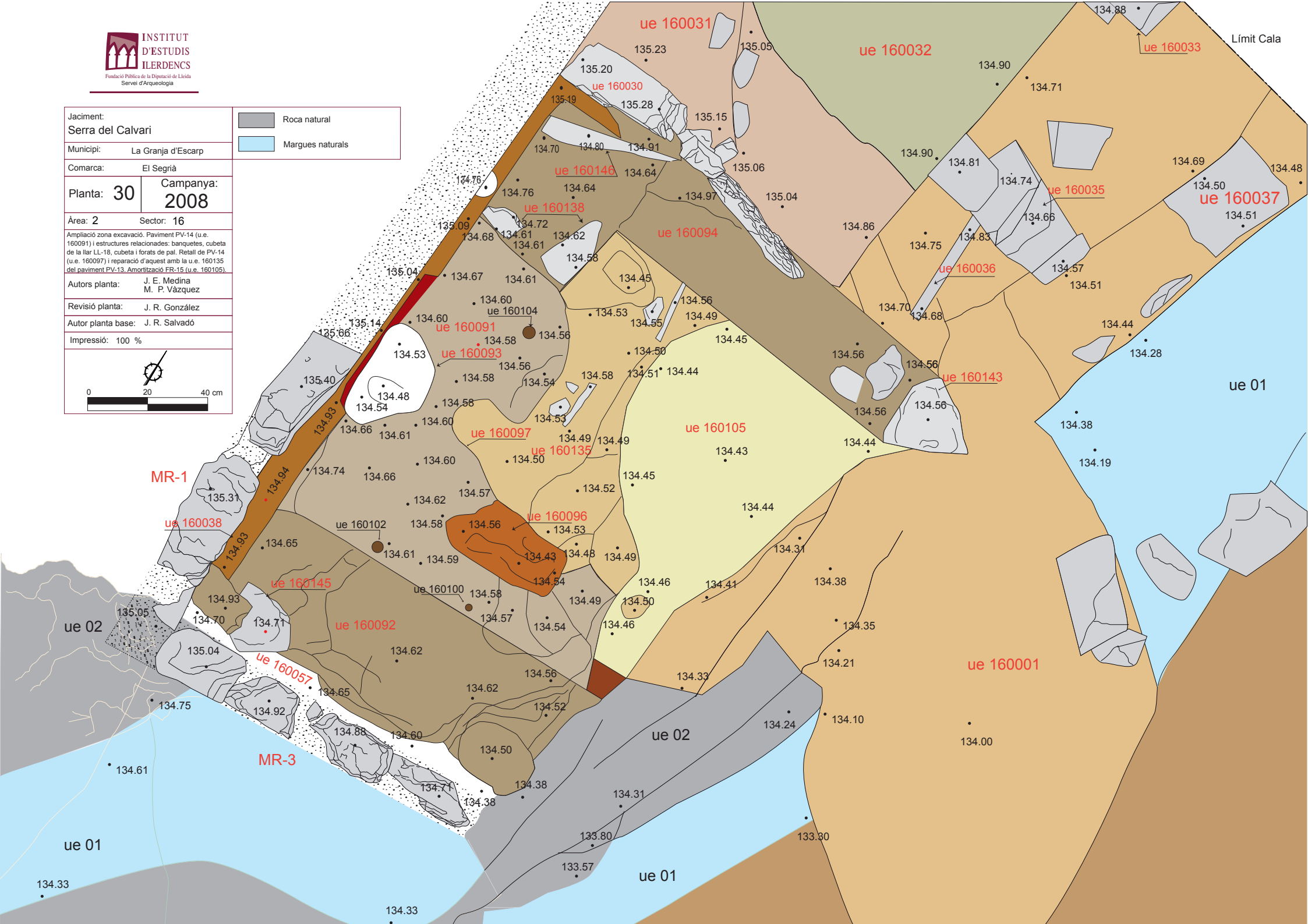







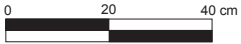


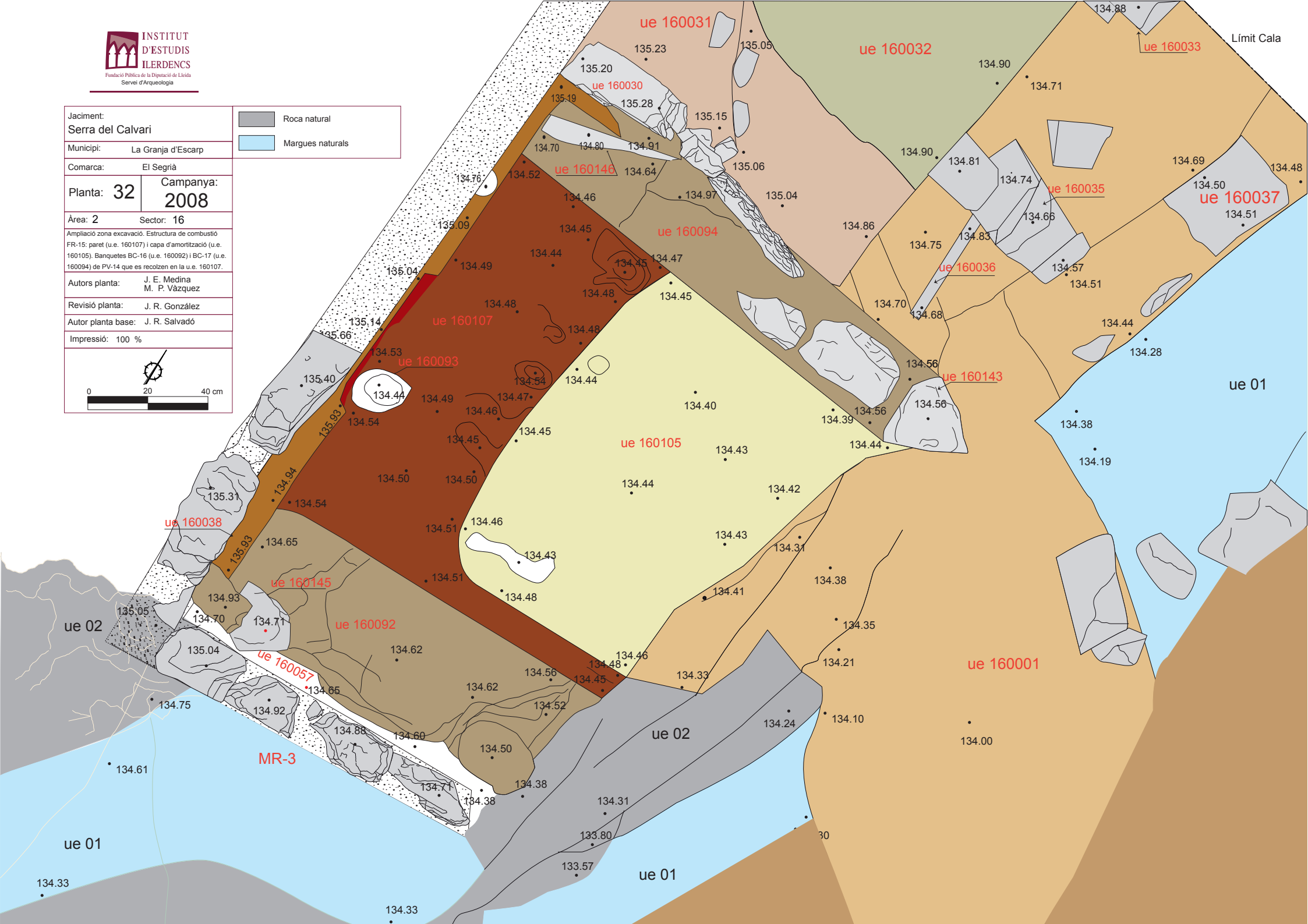






Jaciment: <b>Serra del Calvari</b>		 Roca natural
Municipi: La Granja d'Escarp		 Margues naturals
Comarca: El Segrià		
Planta: <b>30</b>	Campanya: <b>2008</b>	
Àrea: 2	Sector: 16	
Ampliació zona excavació. Paviment PV-14 (u.e. 160091) i estructures relacionades: banquetes, cubeta de la llar LL-18, cubeta i forats de pal. Retall de PV-14 (u.e. 160097) i reparació d'aquest amb la u.e. 160135 del paviment PV-13. Amortització FR-15 (u.e. 160105).		
Autors planta: J. E. Medina M. P. Vázquez		
Revisió planta: J. R. González		
Autor planta base: J. R. Salvadó		
Impressió: 100 %		
		

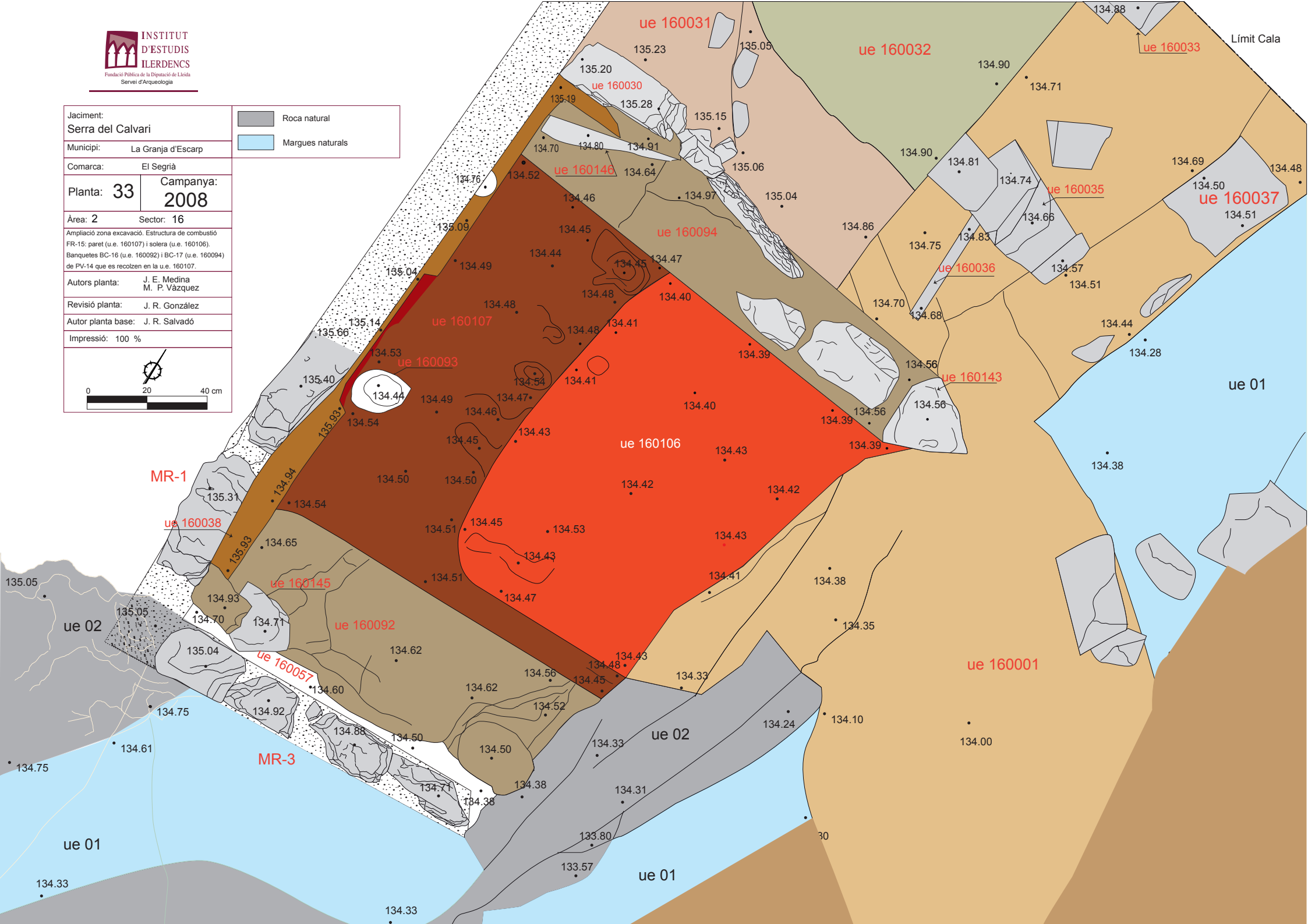




Jaciment: <b>Serra del Calvari</b>		 Roca natural
Municipi: La Granja d'Escarp		 Margues naturals
Comarca: El Segrià		
Planta: <b>32</b>	Campanya: <b>2008</b>	
Àrea: 2	Sector: 16	
Ampliació zona excavació. Estructura de combustió FR-15: paret (u.e. 160107) i capa d'amortització (u.e. 160105). Banquetes BC-16 (u.e. 160092) i BC-17 (u.e. 160094) de PV-14 que es recolzen en la u.e. 160107.		
Autors planta: J. E. Medina M. P. Vázquez		
Revisió planta: J. R. González		
Autor planta base: J. R. Salvadó		
Impressió: 100 %		
 		



Jaciment:	Serra del Calvari		Roca natural
Municipi:	La Granja d'Escarp		Margues naturals
Comarca:	El Segrià		
Planta:	<b>33</b>	Campanya:	<b>2008</b>
Àrea:	2	Sector:	16
Ampliació zona excavació. Estructura de combustió FR-15: paret (u.e. 160107) i solera (u.e. 160106). Banquetes BC-16 (u.e. 160092) i BC-17 (u.e. 160094) de PV-14 que es recolzen en la u.e. 160107.			
Autors planta:	J. E. Medina M. P. Vázquez		
Revisió planta:	J. R. González		
Autor planta base:	J. R. Salvadó		
Impressió:	100 %		
 			





JACIMENT	ANY	ZONA	ÀREA	SECTOR	PLANTA	ÀMBIT	SUBÀMBIT
Serra del Calvari	2008			16			

SIGLA BASE

SC

 U.E. Positiva  
 U.E. Negativa

Núm. Estructura

Núm. U.E.

01

## DESCRIPCIÓ

## Criteri de distinció

Formació

## Color

Blau

## Composició

- Llim     Ceràmica  
 Argila     Cendra  
 Sorra     Tovot  
 Terra     Tàpia  
 Grava     Maçoneria  
 Pedra     Carreu  
 Morter     Maó  
 Guix     Altra..

## Textura

- Homogènia     Dura     Altra.  
 Heterogènia     Solta

## Presència

- Terrissa     Pedra     Malacologia  
 Maó     Fusta     Restes humanes  
 Teula     Carbó     Vidre  
 Tovot     Cendra     Metall  
 Tàpia     Guix     Moneda  
 Morter     Fauna     Altra..

## Formació

- Ocupació     Rebliment  
 Construcció     Abocament  
 Rehabilitació     Paleosòl  
 Destrucció     Nivell basal  
 Abandonament     Altra..

## Dades Constructives

Definició

Litologia

Aparell

Lligam

Marques

## SEQÜÈNCIA

Cobreix a

Cobert per 160001

Es recolza en

Se li recolza

Rebleix a

Reblert per

Talla a

Tallat per

Igual a

Sincrònic de

## COMENTARI

## INTERPRETACIÓ

Margues naturals

## DATACIÓ

Relativa

Absoluta

Criteri

## MOSTRES

## DOCUMENTACIÓ GRÀFICA

Plantes núm. 1 a 34

Seccions núm.

Alçats núm.

Fotos núm.

## SIGNATURA FITXA

Autor Maria Pilar Vázquez Falip

Data Octubre-Desembre 2008


 INSTITUT  
 D'ESTUDIS  
 ILERDENCS

 Fundació Pública de la Diputació de Lleida  
 SERVEI D'ARQUEOLOGIA



JACIMENT	ANY	ZONA	ÀREA	SECTOR	PLANTA	ÀMBIT	SUBÀMBIT
Serra del Calvari	2008			16			

SIGLA BASE SC	<input checked="" type="radio"/> U.E. Positiva <input type="radio"/> U.E. Negativa	Núm. Estructura	Núm. U.E. 02
------------------	---	-----------------	--------------

## DESCRIPCIÓ

<b>Criteri de distinció</b> Formació	<b>Textura</b> <input checked="" type="checkbox"/> Homogènia <input type="checkbox"/> Dura <input type="checkbox"/> Altra. <input type="checkbox"/> Heterogènia <input type="checkbox"/> Solta	<b>Dades Constructives</b> Definició
<b>Color</b> Gris	<b>Presència</b> <input type="checkbox"/> Terrissa <input type="checkbox"/> Pedra <input type="checkbox"/> Malacologia <input type="checkbox"/> Maó <input type="checkbox"/> Fusta <input type="checkbox"/> Restes humanes <input type="checkbox"/> Teula <input type="checkbox"/> Carbó <input type="checkbox"/> Vidre <input type="checkbox"/> Tovot <input type="checkbox"/> Cendra <input type="checkbox"/> Metall <input type="checkbox"/> Tàpia <input type="checkbox"/> Guix <input type="checkbox"/> Moneda <input type="checkbox"/> Morter <input type="checkbox"/> Fauna <input type="checkbox"/> Altra..	Litologia
<b>Composició</b> <input type="checkbox"/> Llim <input type="checkbox"/> Ceràmica <input type="checkbox"/> Argila <input type="checkbox"/> Cendra <input type="checkbox"/> Sorra <input type="checkbox"/> Tovot <input type="checkbox"/> Terra <input type="checkbox"/> Tàpia <input type="checkbox"/> Grava <input type="checkbox"/> Maçoneria <input type="checkbox"/> Pedra <input type="checkbox"/> Carreu <input type="checkbox"/> Morter <input type="checkbox"/> Maó <input type="checkbox"/> Guix <input checked="" type="checkbox"/> Altra..	<b>Formació</b> <input type="checkbox"/> Ocupació <input type="checkbox"/> Rebliment <input type="checkbox"/> Construcció <input type="checkbox"/> Abocament <input type="checkbox"/> Rehabilitació <input type="checkbox"/> Paleosòl <input type="checkbox"/> Destrucció <input checked="" type="checkbox"/> Nivell basal <input type="checkbox"/> Abandonament <input type="checkbox"/> Altra..	Aparell
		Lligam
		Marques

## SEQÜÈNCIA

Cobreix a		Cobert per	01 (parcialment), 160001, 160106, 160107
Es recolza en		Se li recolza	
Rebleix a		Reblert per	
Talla a		Tallat per	
Igual a		Sincrònic de	

## COMENTARI

--

## INTERPRETACIÓ

Roca natural
--------------

## DATACIÓ

<b>Relativa</b> _____ <b>Absoluta</b> _____	<b>Criteri</b> _____
--	-------------------------

## MOSTRES

--

## DOCUMENTACIÓ GRÀFICA

Plantes núm.	1 a 34	Fotos núm.	
Seccions núm.			
Alçats núm.			

## SIGNATURA FITXA

Autor	Maria Pilar Vázquez Falip
Data	Octubre-Desembre 2008



JACIMENT	ANY	ZONA	ÀREA	SECTOR	PLANTA	ÀMBIT	SUBÀMBIT
Serra del Calvari	2008			16			

SIGLA BASE SC	<input checked="" type="radio"/> U.E. Positiva <input type="radio"/> U.E. Negativa	Núm. Estructura	Núm. U.E. 160001
------------------	---	-----------------	------------------

**DESCRIPCIÓ**

<b>Criteri de distinció</b> Composició	<b>Textura</b> <input type="checkbox"/> Homogènia <input type="checkbox"/> Dura <input type="checkbox"/> Altra. <input checked="" type="checkbox"/> Heterogènia <input type="checkbox"/> Solta	<b>Dades Constructives</b> Definició Superficial
<b>Color</b>	<b>Presència</b> <input type="checkbox"/> Terrissa <input type="checkbox"/> Pedra <input type="checkbox"/> Malacologia <input type="checkbox"/> Maó <input type="checkbox"/> Fusta <input type="checkbox"/> Restes humanes <input type="checkbox"/> Teula <input type="checkbox"/> Carbó <input type="checkbox"/> Vidre <input type="checkbox"/> Tovot <input type="checkbox"/> Cendra <input type="checkbox"/> Metall <input type="checkbox"/> Tàpia <input type="checkbox"/> Guix <input type="checkbox"/> Moneda <input type="checkbox"/> Morter <input type="checkbox"/> Fauna <input type="checkbox"/> Altra..	Litologia
<b>Composició</b> <input type="checkbox"/> Llim <input type="checkbox"/> Ceràmica <input type="checkbox"/> Argila <input type="checkbox"/> Cendra <input type="checkbox"/> Sorra <input type="checkbox"/> Tovot <input type="checkbox"/> Terra <input type="checkbox"/> Tàpia <input type="checkbox"/> Grava <input type="checkbox"/> Maçoneria <input type="checkbox"/> Pedra <input type="checkbox"/> Carreu <input type="checkbox"/> Morter <input type="checkbox"/> Maó <input type="checkbox"/> Guix <input checked="" type="checkbox"/> Altra..	<b>Formació</b> <input type="checkbox"/> Ocupació <input type="checkbox"/> Rebliment <input type="checkbox"/> Construcció <input type="checkbox"/> Abocament <input type="checkbox"/> Rehabilitació <input type="checkbox"/> Paleosòl <input type="checkbox"/> Destrucció <input type="checkbox"/> Nivell basal <input type="checkbox"/> Abandonament <input type="checkbox"/> Altra..	Aparell
		Lligam
		Marques

**SEQÜÈNCIA**

Cobreix a	160002, 160015, 160016, 160018, 160031, 160034, 160036, 160037	Cobert per	
Es recolza en		Se li recolza	
Rebleix a		Reblert per	
Talla a		Tallat per	
Igual a		Sincrònic de	

**COMENTARI**

Estrat format per la vegetació que creix damunt de les u.u.e.e. que ja conformen les restes de l'habitació. No hi ha una u.e. superficial constituïda per terra, ja que en localitzar-se les estructures en vessant sotmeses a l'erosió es trobaven gairebé al descobert i els matolls arrelaven directament a sobre d'elles. Si de cas només podem parlar d'una finíssima capa de terra, que seria la part superior de les estructures de l'habitació "embrutades" per la deposició de les restes erosionades que davallen amb la pluja de les parts més altes del tossal, o de les mateixes uuee exposades a l'acció dels elements.

**INTERPRETACIÓ**

Nivell superficial format per la vegetació típica dels tossals de la zona.

**DATACIÓ**

<b>Relativa</b>		<b>Criteri</b>
<b>Absoluta</b>		

**MOSTRES**

--

**DOCUMENTACIÓ GRÀFICA**

Plantes núm.	1	Fotos núm.
Seccions núm.		
Alçats núm.		

**SIGNATURA FITXA**

Autor	Maria Pilar Vázquez Falip
Data	Octubre-Desembre 2008

JACIMENT	ANY	ZONA	ÀREA	SECTOR	PLANTA	ÀMBIT	SUBÀMBIT
Serra del Calvari	2008			16			

SIGLA BASE

SC

 U.E. Positiva  
 U.E. Negativa

Núm. Estructura

MR-1

Núm. U.E.

160002

## DESCRIPCIÓ

## Criteri de distinció

Color. Textura.

## Color

Grogüenc.

## Composició

- Llim     Ceràmica  
 Argila     Cendra  
 Sorra     Tovot  
 Terra     Tàpia  
 Grava     Maçoneria  
 Pedra     Carreu  
 Morter     Maó  
 Guix     Altra..

## Textura

- Homogènia     Dura     Altra.  
 Heterogènia     Solta

## Presència

- Terrissa     Pedra     Malacologia  
 Maó     Fusta     Restes humanes  
 Teula     Carbó     Vidre  
 Tovot     Cendra     Metall  
 Tàpia     Guix     Moneda  
 Morter     Fauna     Altra..

## Formació

- Ocupació     Rebliment  
 Construcció     Abocament  
 Rehabilitació     Paleosòl  
 Destrucció     Nivell basal  
 Abandonament     Altra..

## Dades Constructives

Definició Tàpia

Litologia

Aparell

Lligam

Marques

## SEQÜÈNCIA

Cobreix a 160015, 160031, 160025

Cobert per 160001

Es recolza en 160003, 160004, 160006, 160017, 160030.

Se li recolza

Rebleix a

Reblert per

Talla a

Tallat per

Igual a

Sincrònic de

## COMENTARI

Capa de tàpia ( per ser més precisos caldria utilitzar el terme terra modelada o d'altres de similars, enlloc de tàpia, tot i que mantenim el de tàpia perquè és el més utilitzat) localitzada per sota del nivell superficial.

## INTERPRETACIÓ

Capa de tàpia caiguda, que inicialment conformaria l'alçat del mur MR-1, per sobre del basament de pedra. Sotmesa a una forta erosió i no perduda del tot fonamentalment per l'acció de contenció efectuada per les lloses de l'armari, si bé es conserva també en altres indrets de l'habitació. Al nord de l'armari encara resta per excavar.

## DATACIÓ

## Relativa

Segle VII-1ª meitat VI aC.

## Absoluta

## Criteri

Materials mobles i /o relacions estratigràfiques.

## MOSTRES

Sí. Una bossa. Pes: 425 g.

## DOCUMENTACIÓ GRÀFICA

Plantes núm.

2

Fotos núm.

Seccions núm.

Alçats núm.

## SIGNATURA FITXA

Autor

Maria Pilar Vázquez Falip

Data

Octubre-Desembre 2008



INSTITUT  
D'ESTUDIS  
ILERDENCS

Fundació Pública de la Diputació de Lleida  
SERVEI D'ARQUEOLOGIA

JACIMENT	ANY	ZONA	ÀREA	SECTOR	PLANTA	ÀMBIT	SUBÀMBIT
Serra del Calvari	2008			16			

SIGLA BASE SC	<input checked="" type="radio"/> U.E. Positiva <input type="radio"/> U.E. Negativa	Núm. Estructura AM-2	Núm. U.E. 160003
------------------	---	-------------------------	---------------------

**DESCRIPCIÓ**

Criteri de distinció	Textura	Dades Constructives
Litologia <input type="text"/>	<input checked="" type="checkbox"/> Homogènia <input type="checkbox"/> Dura <input type="checkbox"/> Altra. <input type="checkbox"/> Heterogènia <input type="checkbox"/> Solta	Definició <input type="text" value="Llosa"/>
Color <input type="text"/>	<b>Presència</b> <input type="checkbox"/> Terrissa <input type="checkbox"/> Pedra <input type="checkbox"/> Malacologia <input type="checkbox"/> Maó <input type="checkbox"/> Fusta <input type="checkbox"/> Restes humanes <input type="checkbox"/> Teula <input type="checkbox"/> Carbó <input type="checkbox"/> Vidre <input type="checkbox"/> Tovot <input type="checkbox"/> Cendra <input type="checkbox"/> Metall <input type="checkbox"/> Tàpia <input type="checkbox"/> Guix <input type="checkbox"/> Moneda <input type="checkbox"/> Morter <input type="checkbox"/> Fauna <input type="checkbox"/> Altra..	Litologia <input type="text" value="Calcària"/>
<b>Composició</b> <input type="checkbox"/> Llim <input type="checkbox"/> Ceràmica <input type="checkbox"/> Argila <input type="checkbox"/> Cendra <input type="checkbox"/> Sorra <input type="checkbox"/> Tovot <input type="checkbox"/> Terra <input type="checkbox"/> Tàpia <input type="checkbox"/> Grava <input type="checkbox"/> Maçoneria <input checked="" type="checkbox"/> Pedra <input type="checkbox"/> Carreu <input type="checkbox"/> Morter <input type="checkbox"/> Maó <input type="checkbox"/> Guix <input type="checkbox"/> Altra..	<b>Formació</b> <input type="checkbox"/> Ocupació <input type="checkbox"/> Rebliment <input checked="" type="checkbox"/> Construcció <input type="checkbox"/> Abocament <input type="checkbox"/> Rehabilitació <input type="checkbox"/> Paleosòl <input type="checkbox"/> Destrucció <input type="checkbox"/> Nivell basal <input type="checkbox"/> Abandonament <input type="checkbox"/> Altra..	Aparell <input type="text"/>
		Lligam <input type="text"/>
		Marques <input type="text"/>

**SEQÜÈNCIA**

Cobreix a <input type="text"/>	Cobert per <input type="text"/>
Es recolza en <input type="text"/>	Se li recolza <input type="text" value="160001, 160002, 160010, 160012, 160019, 160040, 160041, 160076."/>
Rebleix a <input type="text"/>	Reblert per <input type="text"/>
Talla a <input type="text"/>	Tallat per <input type="text"/>
Igual a <input type="text"/>	Sincrònic de <input type="text" value="160004, 160006, 160007, 160030"/>

**COMENTARI**

Llosa de pedra.

**INTERPRETACIÓ**

Llosa de pedra que conforma juntament amb 160004 la paret mitgera de l'armari (AM-2).

**DATACIÓ**

<b>Relativa</b> Segle VII-1ª meitat VI a.C.	<b>Criteri</b> Materials mobles i /o relacions estratigràfiques.
<b>Absoluta</b> <input type="text"/>	

**MOSTRES**

<input type="text"/>
----------------------

**DOCUMENTACIÓ GRÀFICA**

Plantes núm.	<input type="text" value="1 a 22"/>	Fotos núm.	<input type="text"/>
Seccions núm.	<input type="text"/>		
Alçats núm.	<input type="text"/>		

**SIGNATURA FITXA**

Autor	<input type="text" value="Maria Pilar Vázquez Falip"/>
Data	<input type="text" value="Octubre-Desembre 2008"/>

JACIMENT	ANY	ZONA	ÀREA	SECTOR	PLANTA	ÀMBIT	SUBÀMBIT
Serra del Calvari	2008			16			

SIGLA BASE SC	<input checked="" type="radio"/> U.E. Positiva <input type="radio"/> U.E. Negativa	Núm. Estructura AM-2	Núm. U.E. 160004
------------------	---	-------------------------	---------------------

**DESCRIPCIÓ**

Criteri de distinció	Textura	Dades Constructives
Litologia <input type="text"/>	<input checked="" type="checkbox"/> Homogènia <input type="checkbox"/> Dura <input type="checkbox"/> Altra. <input type="checkbox"/> Heterogènia <input type="checkbox"/> Solta	Definició <input type="text" value="Llosa"/>
Color <input type="text"/>	<b>Presència</b> <input type="checkbox"/> Terrissa <input type="checkbox"/> Pedra <input type="checkbox"/> Malacologia <input type="checkbox"/> Maó <input type="checkbox"/> Fusta <input type="checkbox"/> Restes humanes <input type="checkbox"/> Teula <input type="checkbox"/> Carbó <input type="checkbox"/> Vidre <input type="checkbox"/> Tovot <input type="checkbox"/> Cendra <input type="checkbox"/> Metall <input type="checkbox"/> Tàpia <input type="checkbox"/> Guix <input type="checkbox"/> Moneda <input type="checkbox"/> Morter <input type="checkbox"/> Fauna <input type="checkbox"/> Altra..	Litologia <input type="text" value="Calcària"/>
<b>Composició</b> <input type="checkbox"/> Llim <input type="checkbox"/> Ceràmica <input type="checkbox"/> Argila <input type="checkbox"/> Cendra <input type="checkbox"/> Sorra <input type="checkbox"/> Tovot <input type="checkbox"/> Terra <input type="checkbox"/> Tàpia <input type="checkbox"/> Grava <input type="checkbox"/> Maçoneria <input checked="" type="checkbox"/> Pedra <input type="checkbox"/> Carreu <input type="checkbox"/> Morter <input type="checkbox"/> Maó <input type="checkbox"/> Guix <input type="checkbox"/> Altra..	<b>Formació</b> <input type="checkbox"/> Ocupació <input type="checkbox"/> Rebliment <input checked="" type="checkbox"/> Construcció <input type="checkbox"/> Abocament <input type="checkbox"/> Rehabilitació <input type="checkbox"/> Paleosòl <input type="checkbox"/> Destrucció <input type="checkbox"/> Nivell basal <input type="checkbox"/> Abandonament <input type="checkbox"/> Altra..	Aparell <input type="text"/>
		Lligam <input type="text"/>
		Marques <input type="text"/>

**SEQÜÈNCIA**

Cobreix a <input type="text"/>	Cobert per <input type="text"/>
Es recolza en <input type="text"/>	Se li recolza <input type="text" value="160001, 160002, 160010, 160012, 160019, 160040, 160041, 160076."/>
Rebleix a <input type="text"/>	Reblert per <input type="text"/>
Talla a <input type="text"/>	Tallat per <input type="text"/>
Igual a <input type="text"/>	Sincrònic de <input type="text" value="160003, 160006, 160007, 160030"/>

**COMENTARI**

Llosa de pedra.

**INTERPRETACIÓ**

Llosa de pedra que conforma juntament amb 160003 la paret mitgera de l'armari.

**DATACIÓ**

<b>Relativa</b> Segle VII-1ª meitat VI aC.	<b>Criteri</b> Materials mobles i /o relacions estratigràfiques.
<b>Absoluta</b> <input type="text"/>	

**MOSTRES**

<input type="text"/>
----------------------

**DOCUMENTACIÓ GRÀFICA**

Plantes núm.	<input type="text" value="1 a 22"/>	Fotos núm.	<input type="text"/>
Seccions núm.	<input type="text"/>		
Alçats núm.	<input type="text"/>		

**SIGNATURA FITXA**

Autor	<input type="text" value="Maria Pilar Vázquez Falip"/>
Data	<input type="text" value="Octubre-Desembre 2008"/>

JACIMENT	ANY	ZONA	ÀREA	SECTOR	PLANTA	ÀMBIT	SUBÀMBIT
Serra del Calvari	2008			16			

SIGLA BASE SC	<input checked="" type="radio"/> U.E. Positiva <input type="radio"/> U.E. Negativa	Núm. Estructura AM-2	Núm. U.E. 160005
------------------	---	-------------------------	---------------------

**DESCRIPCIÓ**

Criteri de distinció	Textura	Dades Constructives
Litologia	<input checked="" type="checkbox"/> Homogènia <input type="checkbox"/> Dura <input type="checkbox"/> Altra. <input type="checkbox"/> Heterogènia <input type="checkbox"/> Solta	Definició Llosa
Color	<b>Presència</b> <input type="checkbox"/> Terrissa <input type="checkbox"/> Pedra <input type="checkbox"/> Malacologia <input type="checkbox"/> Maó <input type="checkbox"/> Fusta <input type="checkbox"/> Restes humanes <input type="checkbox"/> Teula <input type="checkbox"/> Carbó <input type="checkbox"/> Vidre <input type="checkbox"/> Tovot <input type="checkbox"/> Cendra <input type="checkbox"/> Metall <input type="checkbox"/> Tàpia <input type="checkbox"/> Guix <input type="checkbox"/> Moneda <input type="checkbox"/> Morter <input type="checkbox"/> Fauna <input type="checkbox"/> Altra..	Litologia Calcària
Composició	<b>Formació</b> <input type="checkbox"/> Ocupació <input type="checkbox"/> Rebliment <input type="checkbox"/> Construcció <input type="checkbox"/> Abocament <input type="checkbox"/> Rehabilitació <input type="checkbox"/> Paleosòl <input type="checkbox"/> Destrucció <input type="checkbox"/> Nivell basal <input checked="" type="checkbox"/> Abandonament <input type="checkbox"/> Altra..	Aparell
<input type="checkbox"/> Llim <input type="checkbox"/> Ceràmica <input type="checkbox"/> Argila <input type="checkbox"/> Cendra <input type="checkbox"/> Sorra <input type="checkbox"/> Tovot <input type="checkbox"/> Terra <input type="checkbox"/> Tàpia <input type="checkbox"/> Grava <input type="checkbox"/> Maçoneria <input checked="" type="checkbox"/> Pedra <input type="checkbox"/> Carreu <input type="checkbox"/> Morter <input type="checkbox"/> Maó <input type="checkbox"/> Guix <input type="checkbox"/> Altra..		Lligam
		Marques

**SEQÜÈNCIA**

Cobreix a		Cobert per	
Es recolza en	160008	Se li recolza	
Rebleix a		Reblert per	
Talla a		Tallat per	
Igual a		Sincrònic de	160003, 160006, 160007

**COMENTARI**

Llosa de pedra

**INTERPRETACIÓ**

Llosa de pedra de l'armari desplaçada del seu lloc i situada a l'interior de l'armariet.

**DATACIÓ**

<b>Relativa</b> Segle VII-1 <sup>a</sup> meitat VI aC.	<b>Criteri</b> Materials mobles i /o relacions estratigràfiques.
<b>Absoluta</b>	

**MOSTRES**

--

**DOCUMENTACIÓ GRÀFICA**

Plantes núm.	1, 2, 3	Fotos núm.	
Seccions núm.			
Alçats núm.			

**SIGNATURA FITXA**

Autor	Maria Pilar Vázquez Falip
Data	Octubre-Desembre 2008

JACIMENT	ANY	ZONA	ÀREA	SECTOR	PLANTA	ÀMBIT	SUBÀMBIT
Serra del Calvari	2008			16			

SIGLA BASE SC	<input checked="" type="radio"/> U.E. Positiva <input type="radio"/> U.E. Negativa	Núm. Estructura AM-2	Núm. U.E. 160006
------------------	---	-------------------------	---------------------

**DESCRIPCIÓ**

Criteri de distinció	Textura	Dades Constructives
Litologia	<input checked="" type="checkbox"/> Homogènia <input type="checkbox"/> Dura <input type="checkbox"/> Altra. <input type="checkbox"/> Heterogènia <input type="checkbox"/> Solta	Definició Llosa
Color	<b>Presència</b> <input type="checkbox"/> Terrissa <input type="checkbox"/> Pedra <input type="checkbox"/> Malacologia <input type="checkbox"/> Maó <input type="checkbox"/> Fusta <input type="checkbox"/> Restes humanes <input type="checkbox"/> Teula <input type="checkbox"/> Carbó <input type="checkbox"/> Vidre <input type="checkbox"/> Tovot <input type="checkbox"/> Cendra <input type="checkbox"/> Metall <input type="checkbox"/> Tàpia <input type="checkbox"/> Guix <input type="checkbox"/> Moneda <input type="checkbox"/> Morter <input type="checkbox"/> Fauna <input type="checkbox"/> Altra..	Litologia Calcària
Composició	<b>Formació</b> <input type="checkbox"/> Ocupació <input type="checkbox"/> Rebliment <input checked="" type="checkbox"/> Construcció <input type="checkbox"/> Abocament <input type="checkbox"/> Rehabilitació <input type="checkbox"/> Paleosòl <input type="checkbox"/> Destrucció <input type="checkbox"/> Nivell basal <input type="checkbox"/> Abandonament <input type="checkbox"/> Altra..	Aparell
<input type="checkbox"/> Llim <input type="checkbox"/> Ceràmica <input type="checkbox"/> Argila <input type="checkbox"/> Cendra <input type="checkbox"/> Sorra <input type="checkbox"/> Tovot <input type="checkbox"/> Terra <input type="checkbox"/> Tàpia <input type="checkbox"/> Grava <input type="checkbox"/> Maçoneria <input checked="" type="checkbox"/> Pedra <input type="checkbox"/> Carreu <input type="checkbox"/> Morter <input type="checkbox"/> Maó <input type="checkbox"/> Guix <input type="checkbox"/> Altra..		Lligam
		Marques

**SEQÜÈNCIA**

Cobreix a		Cobert per	
Es recolza en	160030	Se li recolza	160002, 160040
Rebleix a		Reblert per	
Talla a		Tallat per	
Igual a		Sincrònic de	160003, 160004, 160007.

**COMENTARI**

Llosa de pedra.

**INTERPRETACIÓ**

Llosa de pedra que conforma juntament amb 160007 i 160030 la paret nord de l'armari.

**DATACIÓ**

<b>Relativa</b> Segle VII-1ª meitat VI aC.	<b>Criteri</b> Materials mobles i /o relacions estratigràfiques.
<b>Absoluta</b>	

**MOSTRES**

--

**DOCUMENTACIÓ GRÀFICA**

Plantes núm.	1 a 33	Fotos núm.	
Seccions núm.			
Alçats núm.			

**SIGNATURA FITXA**

Autor	Maria Pilar Vázquez Falip
Data	Octubre-Desembre 2008

JACIMENT	ANY	ZONA	ÀREA	SECTOR	PLANTA	ÀMBIT	SUBÀMBIT
Serra del Calvari	2008			16			

SIGLA BASE SC	<input checked="" type="radio"/> U.E. Positiva <input type="radio"/> U.E. Negativa	Núm. Estructura AM-2	Núm. U.E. 160007
------------------	---	-------------------------	---------------------

## DESCRIPCIÓ

Criteri de distinció	Textura	Dades Constructives
Litologia	<input checked="" type="checkbox"/> Homogènia <input type="checkbox"/> Dura <input type="checkbox"/> Altra. <input type="checkbox"/> Heterogènia <input type="checkbox"/> Solta	Definició Llosa
Color	<b>Presència</b> <input type="checkbox"/> Terrissa <input type="checkbox"/> Pedra <input type="checkbox"/> Malacologia <input type="checkbox"/> Maó <input type="checkbox"/> Fusta <input type="checkbox"/> Restes humanes <input type="checkbox"/> Teula <input type="checkbox"/> Carbó <input type="checkbox"/> Vidre <input type="checkbox"/> Tovot <input type="checkbox"/> Cendra <input type="checkbox"/> Metall <input type="checkbox"/> Tàpia <input type="checkbox"/> Guix <input type="checkbox"/> Moneda <input type="checkbox"/> Morter <input type="checkbox"/> Fauna <input type="checkbox"/> Altra..	Litologia Calcària
Composició	<b>Formació</b> <input type="checkbox"/> Ocupació <input type="checkbox"/> Rebliment <input checked="" type="checkbox"/> Construcció <input type="checkbox"/> Abocament <input type="checkbox"/> Rehabilitació <input type="checkbox"/> Paleosòl <input type="checkbox"/> Destrucció <input type="checkbox"/> Nivell basal <input type="checkbox"/> Abandonament <input type="checkbox"/> Altra..	Aparell
<input type="checkbox"/> Llim <input type="checkbox"/> Ceràmica <input type="checkbox"/> Argila <input type="checkbox"/> Cendra <input type="checkbox"/> Sorra <input type="checkbox"/> Tovot <input type="checkbox"/> Terra <input type="checkbox"/> Tàpia <input type="checkbox"/> Grava <input type="checkbox"/> Maçoneria <input checked="" type="checkbox"/> Pedra <input type="checkbox"/> Carreu <input type="checkbox"/> Morter <input type="checkbox"/> Maó <input type="checkbox"/> Guix <input type="checkbox"/> Altra..		Lligam
		Marques

## SEQÜÈNCIA

Cobreix a		Cobert per	
Es recolza en		Se li recolza	160002, 160010, 160040
Rebleix a		Reblert per	
Talla a		Tallat per	
Igual a		Sincrònic de	160003, 160004 i 160006.

## COMENTARI

Llosa de pedra.

## INTERPRETACIÓ

Llosa de pedra que conforma juntament amb 160006 la paret nord de l'armari.

## DATACIÓ

<b>Relativa</b> Segle VII-1ª meitat VI aC.	<b>Criteri</b> Materials mobles i /o relacions estratigràfiques.
<b>Absoluta</b> 	

## MOSTRES

--

## DOCUMENTACIÓ GRÀFICA

Plantes núm.	1 a 33	Fotos núm.	
Seccions núm.			
Alçats núm.			

## SIGNATURA FITXA

Autor	Maria Pilar Vázquez Falip
Data	Octubre-Desembre 2008



JACIMENT	ANY	ZONA	ÀREA	SECTOR	PLANTA	ÀMBIT	SUBÀMBIT
Serra del Calvari	2008			16			

SIGLA BASE SC	<input checked="" type="radio"/> U.E. Positiva <input type="radio"/> U.E. Negativa	Núm. Estructura AM-2	Núm. U.E. 160008
------------------	---	-------------------------	---------------------

## DESCRIPCIÓ

Criteri de distinció	Textura	Dades Constructives
Textura	<input type="checkbox"/> Homogènia <input type="checkbox"/> Dura <input type="checkbox"/> Altra. <input checked="" type="checkbox"/> Heterogènia <input type="checkbox"/> Solta	Definició Rebliment
Color Marró	<b>Presència</b> <input type="checkbox"/> Terrissa <input type="checkbox"/> Pedra <input type="checkbox"/> Malacologia <input type="checkbox"/> Maó <input type="checkbox"/> Fusta <input type="checkbox"/> Restes humanes <input type="checkbox"/> Teula <input checked="" type="checkbox"/> Carbó <input type="checkbox"/> Vidre <input type="checkbox"/> Tovot <input type="checkbox"/> Cendra <input type="checkbox"/> Metall <input checked="" type="checkbox"/> Tàpia <input checked="" type="checkbox"/> Guix <input type="checkbox"/> Moneda <input type="checkbox"/> Morter <input type="checkbox"/> Fauna <input type="checkbox"/> Altra..	Litologia
<b>Composició</b> <input type="checkbox"/> Llim <input type="checkbox"/> Ceràmica <input type="checkbox"/> Argila <input type="checkbox"/> Cendra <input type="checkbox"/> Sorra <input type="checkbox"/> Tovot <input checked="" type="checkbox"/> Terra <input type="checkbox"/> Tàpia <input type="checkbox"/> Grava <input type="checkbox"/> Maçoneria <input type="checkbox"/> Pedra <input type="checkbox"/> Carreu <input type="checkbox"/> Morter <input type="checkbox"/> Maó <input type="checkbox"/> Guix <input type="checkbox"/> Altra..	<b>Formació</b> <input type="checkbox"/> Ocupació <input checked="" type="checkbox"/> Rebliment <input type="checkbox"/> Construcció <input type="checkbox"/> Abocament <input type="checkbox"/> Rehabilitació <input type="checkbox"/> Paleosòl <input type="checkbox"/> Destrucció <input type="checkbox"/> Nivell basal <input type="checkbox"/> Abandonament <input type="checkbox"/> Altra..	Aparell
		Lligam
		Marques

## SEQÜÈNCIA

Cobreix a	160010	Cobert per	
Es recolza en	160006, 160007	Se li recolza	160005
Rebleix a		Reblert per	
Talla a		Tallat per	
Igual a		Sincrònic de	

## COMENTARI

Rebliment de l'interior de l'armari.

## INTERPRETACIÓ

Sediment, format per terra, restes de tàpia, algunes inclusions de guix, que considerem producte de l'acció erosiva que afecta el vessant i que s'haurien dipositat a l'interior de l'armari a través de les esclertes que hi ha entre les lloses 160003 i 160004. La mateixa estructura de l'armari, potser quan encara hi havia la llosa, no localitzada, del costat est, exercí de contenció provisional, així com la lloseta 160005. En desaparèixer el tancament est de l'armari, la continuïtat del procés erosiu afectà aquest rebliment ocasionant-ne parcialment la seva pèrdua.

## DATACIÓ

<b>Relativa</b> Segle VII-1ª meitat VI aC.	<b>Criteri</b> Materials mobles i /o relacions estratigràfiques.
<b>Absoluta</b> 	

## MOSTRES

--

## DOCUMENTACIÓ GRÀFICA

Plantes núm.	2, 3	Fotos núm.	
Seccions núm.			
Alçats núm.			

## SIGNATURA FITXA

Autor	Maria Pilar Vázquez Falip
Data	Octubre-Desembre 2008

JACIMENT	ANY	ZONA	ÀREA	SECTOR	PLANTA	ÀMBIT	SUBÀMBIT
Serra del Calvari	2008			16			

SIGLA BASE

SC

- U.E. Positiva  
 U.E. Negativa

Núm. Estructura

AM-2

Núm. U.E.

160009

## DESCRIPCIÓ

## Criteri de distinció

Litologia

## Color

## Composició

- Llim     Ceràmica  
 Argila     Cendra  
 Sorra     Tovot  
 Terra     Tàpia  
 Grava     Maçoneria  
 Pedra     Carreu  
 Morter     Maó  
 Guix     Altra..

## Textura

- Homogènia     Dura     Altra.  
 Heterogènia     Solta

## Presència

- Terrissa     Pedra     Malacologia  
 Maó     Fusta     Restes humanes  
 Teula     Carbó     Vidre  
 Tovot     Cendra     Metall  
 Tàpia     Guix     Moneda  
 Morter     Fauna     Altra..

## Formació

- Ocupació     Rebliment  
 Construcció     Abocament  
 Rehabilitació     Paleosòl  
 Destrucció     Nivell basal  
 Abandonament     Altra..

## Dades Constructives

Definició Enllosat

Litologia Calcària

Aparell

Lligam

Marques

## SEQÜÈNCIA

Cobreix a

160039

Cobert per

160008 (parcialment), 160015 (parcialment)

Es recolza en

160010

Se li recolza

160127

Rebleix a

Reblert per

Talla a

Tallat per

Igual a

Sincrònic de

## COMENTARI

Enllosat de pedres que recobreix parcialment la base de l'armari.

## INTERPRETACIÓ

Enllosat format per sis pedres planes que recobreixen l'extrem sud de l'armari. Funcionaria amb el segon moment del paviment PV-4. En aquesta fase el tancament oest i sud (localitzat a través del buit 160013) de l'armari ja estava tapat, per tant l'estructura devia estar oberta en aquesta zona, i l'enllosat podria relacionar-se amb la llar.

## DATACIÓ

## Relativa

Segle VII-1ª meitat VI aC.

## Absoluta

## Criteri

Materials mobles i/o relacions estratigràfiques.

## MOSTRES

## DOCUMENTACIÓ GRÀFICA

Plantes núm. 1 a 9

Seccions núm.

Alçats núm.

## Fotos núm.

## SIGNATURA FITXA

Autor Maria Pilar Vázquez Falip

Data Octubre-Desembre 2008



INSTITUT  
D'ESTUDIS  
ILERDENCS

Fundació Pública de la Diputació de Lleida  
SERVEI D'ARQUEOLOGIA

JACIMENT	ANY	ZONA	ÀREA	SECTOR	PLANTA	ÀMBIT	SUBÀMBIT
Serra del Calvari	2008			16			

SIGLA BASE SC	<input checked="" type="radio"/> U.E. Positiva <input type="radio"/> U.E. Negativa	Núm. Estructura AM-2	Núm. U.E. 160010
------------------	---	-------------------------	---------------------

**DESCRIPCIÓ**

<b>Criteri de distinció</b> Color, composició	<b>Textura</b> <input type="checkbox"/> Homogènia <input type="checkbox"/> Dura <input type="checkbox"/> Altra. <input checked="" type="checkbox"/> Heterogènia <input type="checkbox"/> Solta	<b>Dades Constructives</b> Definició: <input type="text" value="Nivell d'ús"/>
<b>Color</b> Marró	<b>Presència</b> <input type="checkbox"/> Terra <input type="checkbox"/> Pedra <input type="checkbox"/> Malacologia <input type="checkbox"/> Maó <input type="checkbox"/> Fusta <input type="checkbox"/> Restes humanes <input type="checkbox"/> Teula <input type="checkbox"/> Carbó <input type="checkbox"/> Vidre <input type="checkbox"/> Tovot <input type="checkbox"/> Cendra <input type="checkbox"/> Metall <input type="checkbox"/> Tàpia <input checked="" type="checkbox"/> Guix <input type="checkbox"/> Moneda <input type="checkbox"/> Morter <input type="checkbox"/> Fauna <input type="checkbox"/> Altra..	Litologia: <input type="text"/>
<b>Composició</b> <input type="checkbox"/> Llim <input type="checkbox"/> Ceràmica <input type="checkbox"/> Argila <input type="checkbox"/> Cendra <input type="checkbox"/> Sorra <input type="checkbox"/> Tovot <input checked="" type="checkbox"/> Terra <input type="checkbox"/> Tàpia <input type="checkbox"/> Grava <input type="checkbox"/> Maçoneria <input type="checkbox"/> Pedra <input type="checkbox"/> Carreu <input type="checkbox"/> Morter <input type="checkbox"/> Maó <input type="checkbox"/> Guix <input type="checkbox"/> Altra..	<b>Formació</b> <input type="checkbox"/> Ocupació <input type="checkbox"/> Rebliment <input checked="" type="checkbox"/> Construcció <input type="checkbox"/> Abocament <input type="checkbox"/> Rehabilitació <input type="checkbox"/> Paleosòl <input type="checkbox"/> Destrucció <input type="checkbox"/> Nivell basal <input type="checkbox"/> Abandonament <input type="checkbox"/> Altra..	Aparell: <input type="text"/>
		Lligam: <input type="text"/>
		Marques: <input type="text"/>

**SEQÜÈNCIA**

Cobreix a	<input type="text"/>	Cobert per	<input type="text" value="160008"/>
Es recolza en	<input type="text" value="160003, 160004, 160006 i 160007"/>	Se li recolza	<input type="text" value="160009"/>
Rebleix a	<input type="text"/>	Reblert per	<input type="text"/>
Talla a	<input type="text"/>	Tallat per	<input type="text"/>
Igual a	<input type="text" value="160014"/>	Sincrònic de	<input type="text" value="160009"/>

**COMENTARI**

Capa per sota de 160008. Formada per terra amb presència de guix i alguna pedreta. El guix que es troba en la seva superfície podria formar part d'alguna mena d'enlloit provinent tant de les lloses com del mateix nivell d'ús.

**INTERPRETACIÓ**

Nivell d'ús de l'armariet. Aquest es correspondria amb el darrer moment d'ocupació de l'armariet, lligat amb l'enllosat 160009 que conformarien la darrera remodelació de l'estructura.

**DATACIÓ**

<b>Relativa</b> Segle VII-1ª meitat VI aC.	<b>Criteri</b> Materials mobles i /o relacions estratigràfiques.
<b>Absoluta</b> <input type="text"/>	

**MOSTRES**

<input type="text"/>
----------------------

**DOCUMENTACIÓ GRÀFICA**

Plantes núm.	<input type="text" value="4 a 15"/>	Fotos núm.	<input type="text"/>
Seccions núm.	<input type="text"/>		
Alçats núm.	<input type="text"/>		

**SIGNATURA FITXA**

Autor	<input type="text" value="Maria Pilar Vázquez Falip"/>
Data	<input type="text" value="Octubre-Desembre 2008"/>

JACIMENT	ANY	ZONA	ÀREA	SECTOR	PLANTA	ÀMBIT	SUBÀMBIT
Serra del Calvari	2008			16			

SIGLA BASE SC	<input checked="" type="radio"/> U.E. Positiva <input type="radio"/> U.E. Negativa	Núm. Estructura AM-2	Núm. U.E. 160011
------------------	---	-------------------------	---------------------

**DESCRIPCIÓ**

Criteri de distinció	Textura	Dades Constructives
Composició	<input checked="" type="checkbox"/> Homogènia <input type="checkbox"/> Dura <input type="checkbox"/> Altra. <input type="checkbox"/> Heterogènia <input type="checkbox"/> Solta	Definició
Color Negre	<b>Presència</b> <input type="checkbox"/> Terrissa <input type="checkbox"/> Pedra <input type="checkbox"/> Malacologia <input type="checkbox"/> Maó <input type="checkbox"/> Fusta <input type="checkbox"/> Restes humanes <input type="checkbox"/> Teula <input type="checkbox"/> Carbó <input type="checkbox"/> Vidre <input type="checkbox"/> Tovot <input type="checkbox"/> Cendra <input type="checkbox"/> Metall <input type="checkbox"/> Tàpia <input type="checkbox"/> Guix <input type="checkbox"/> Moneda <input type="checkbox"/> Morter <input type="checkbox"/> Fauna <input type="checkbox"/> Altra..	Litologia
Composició	<b>Formació</b> <input type="checkbox"/> Ocupació <input type="checkbox"/> Rebliment <input type="checkbox"/> Construcció <input type="checkbox"/> Abocament <input type="checkbox"/> Rehabilitació <input type="checkbox"/> Paleosòl <input type="checkbox"/> Destrucció <input type="checkbox"/> Nivell basal <input type="checkbox"/> Abandonament <input type="checkbox"/> Altra..	Aparell
<input type="checkbox"/> Llim <input type="checkbox"/> Ceràmica <input type="checkbox"/> Argila <input type="checkbox"/> Cendra <input type="checkbox"/> Sorra <input type="checkbox"/> Tovot <input type="checkbox"/> Terra <input type="checkbox"/> Tàpia <input type="checkbox"/> Grava <input type="checkbox"/> Maçoneria <input type="checkbox"/> Pedra <input type="checkbox"/> Carreu <input type="checkbox"/> Morter <input type="checkbox"/> Maó <input type="checkbox"/> Guix <input checked="" type="checkbox"/> Altra..		Lligam
		Marques

**SEQÜÈNCIA**

Cobreix a		Cobert per	
Es recolza en	160010	Se li recolza	
Rebleix a		Reblert per	
Talla a		Tallat per	
Igual a		Sincrònic de	

**COMENTARI**

Fragment de carbó.

**INTERPRETACIÓ****DATACIÓ**

<b>Relativa</b> Segle VII-1ª meitat VI aC.	<b>Criteri</b> Materials mobles i /o relacions estratigràfiques.
<b>Absoluta</b>	

**MOSTRES**

--

**DOCUMENTACIÓ GRÀFICA**

Plantes núm.		Fotos núm.
Seccions núm.		
Alçats núm.		

**SIGNATURA FITXA**

Autor	Maria Pilar Vázquez Falip
Data	Octubre-Desembre 2008

JACIMENT	ANY	ZONA	ÀREA	SECTOR	PLANTA	ÀMBIT	SUBÀMBIT
Serra del Calvari	2008			16			

SIGLA BASE: SC

U.E. Positiva  
 U.E. Negativa

Núm. Estructura: AM-2

Núm. U.E.: 160012

## DESCRIPCIÓ

Criteri de distinció	Textura	Dades Constructives
Composició	<input checked="" type="checkbox"/> Homogènia <input type="checkbox"/> Dura <input type="checkbox"/> Altra. <input type="checkbox"/> Heterogènia <input type="checkbox"/> Solta	Definició: Enlluït
Color: Blanc grisenc	<b>Presència</b> <input type="checkbox"/> Terrissa <input type="checkbox"/> Pedra <input type="checkbox"/> Malacologia <input type="checkbox"/> Maó <input type="checkbox"/> Fusta <input type="checkbox"/> Restes humanes <input type="checkbox"/> Teula <input type="checkbox"/> Carbó <input type="checkbox"/> Vidre <input type="checkbox"/> Tovot <input type="checkbox"/> Cendra <input type="checkbox"/> Metall <input type="checkbox"/> Tàpia <input type="checkbox"/> Guix <input type="checkbox"/> Moneda <input type="checkbox"/> Morter <input type="checkbox"/> Fauna <input type="checkbox"/> Altra..	Litologia:
<b>Composició</b> <input type="checkbox"/> Llim <input type="checkbox"/> Ceràmica <input type="checkbox"/> Argila <input type="checkbox"/> Cendra <input type="checkbox"/> Sorra <input type="checkbox"/> Tovot <input type="checkbox"/> Terra <input type="checkbox"/> Tàpia <input type="checkbox"/> Grava <input type="checkbox"/> Maçoneria <input type="checkbox"/> Pedra <input type="checkbox"/> Carreu <input type="checkbox"/> Morter <input type="checkbox"/> Maó <input checked="" type="checkbox"/> Guix <input type="checkbox"/> Altra..	<b>Formació</b> <input type="checkbox"/> Ocupació <input type="checkbox"/> Rebliment <input type="checkbox"/> Construcció <input type="checkbox"/> Abocament <input type="checkbox"/> Rehabilitació <input type="checkbox"/> Paleosòl <input type="checkbox"/> Destrucció <input type="checkbox"/> Nivell basal <input type="checkbox"/> Abandonament <input type="checkbox"/> Altra..	Aparell:
		Lligam:
		Marques:

## SEQÜÈNCIA

Cobreix a		Cobert per	
Es recolza en	160004	Se li recolza	
Rebleix a		Reblert per	
Talla a		Tallat per	
Igual a		Sincrònic de	

## COMENTARI

Fragment de guix que es troba adossat a la llosa 160004.

## INTERPRETACIÓ

Possibles restes d'enlluït de la llosa 160004.

## DATACIÓ

<b>Relativa</b> Segle VII-1ª meitat VI aC.	<b>Criteri</b> Materials mobles i /o relacions estratigràfiques.
<b>Absoluta</b> _____	

## MOSTRES

--

## DOCUMENTACIÓ GRÀFICA

Plantes núm.		Fotos núm.
Seccions núm.		
Alçats núm.		

## SIGNATURA FITXA

Autor	Maria Pilar Vázquez Falip
Data	Octubre-Desembre 2008



JACIMENT	ANY	ZONA	ÀREA	SECTOR	PLANTA	ÀMBIT	SUBÀMBIT
Serra del Calvari	2008			16			

SIGLA BASE

SC

- U.E. Positiva  
 U.E. Negativa

Núm. Estructura

AM-2

Núm. U.E.

160013

## DESCRIPCIÓ

## Criteri de distinció

Formació

## Color

## Composició

- Llim  Ceràmica  
 Argila  Cendra  
 Sorra  Tovot  
 Terra  Tàpia  
 Grava  Maçoneria  
 Pedra  Carreu  
 Morter  Maó  
 Guix  Altra..

## Textura

- Homogènia  Dura  Altra.  
 Heterogènia  Solta

## Presència

- Terrissa  Pedra  Malacologia  
 Maó  Fusta  Restes humanes  
 Teula  Carbó  Vidre  
 Tovot  Cendra  Metall  
 Tàpia  Guix  Moneda  
 Morter  Fauna  Altra..

## Formació

- Ocupació  Rebliment  
 Construcció  Abocament  
 Rehabilitació  Paleosòl  
 Destrucció  Nivell basal  
 Abandonament  Altra..

## Dades Constructives

Definició Buit

Litologia

Aparell

Lligam

Marques

## SEQÜÈNCIA

Cobreix a

Cobert per 160127

Es recolza en

Se li recolza

Rebleix a

Reblert per

Talla a

Tallat per

Igual a

Sincrònic de

## COMENTARI

Buit localitzat en el paviment PV-10 a continuació de la llosa 160003.

Aquesta negativa es troba coberta per la reparació del paviment PV-4 (u.e. 160127). No afecta el paviment PV-13.

## INTERPRETACIÓ

Buit del paviment PV-10, a continuació de la llosa 160003 d'AM-2, que correspon probablement, al lloc que hauria ocupat una llosa o lloses (desaparegudes) de l'armari. Aquesta negativa ens està indicant que l'armari continuaria en direcció sud, probablement fins a enllaçar amb ZT-37, tot i que no s'han conservat restes dels assentaments de les altres lloses fins a ZT-37, degut a la reforma efectuada amb posterioritat que tanca AM-2 al voltant de l'enllosat 160058.

## DATACIÓ

## Relativa

Segle VII-1ª meitat VI aC.

## Absoluta

## Criteri

Materials mobles i/o relacions estratigràfiques.

## MOSTRES

## DOCUMENTACIÓ GRÀFICA

Plantes núm. 5 a 20

Seccions núm.

Alçats núm.

## Fotos núm.

## SIGNATURA FITXA

Autor Maria Pilar Vázquez Falip

Data Octubre-Desembre 2008



INSTITUT  
D'ESTUDIS  
ILERDENCS

Fundació Pública de la Diputació de Lleida  
SERVEI D'ARQUEOLOGIA

JACIMENT	ANY	ZONA	ÀREA	SECTOR	PLANTA	ÀMBIT	SUBÀMBIT
Serra del Calvari	2008			16			

SIGLA BASE SC	<input checked="" type="radio"/> U.E. Positiva <input type="radio"/> U.E. Negativa	Núm. Estructura AM-2	Núm. U.E. 160014
------------------	---	-------------------------	---------------------

## DESCRIPCIÓ

<b>Criteri de distinció</b> Composició	<b>Textura</b> <input checked="" type="checkbox"/> Homogènia <input type="checkbox"/> Dura <input type="checkbox"/> Altra. <input type="checkbox"/> Heterogènia <input type="checkbox"/> Solta	<b>Dades Constructives</b> Definició Enlluït
<b>Color</b> Marró	<b>Presència</b> <input type="checkbox"/> Terrissa <input type="checkbox"/> Pedra <input type="checkbox"/> Malacologia <input type="checkbox"/> Maó <input type="checkbox"/> Fusta <input type="checkbox"/> Restes humanes <input type="checkbox"/> Teula <input type="checkbox"/> Carbó <input type="checkbox"/> Vidre <input type="checkbox"/> Tovot <input type="checkbox"/> Cendra <input type="checkbox"/> Metall <input type="checkbox"/> Tàpia <input type="checkbox"/> Guix <input type="checkbox"/> Moneda <input type="checkbox"/> Morter <input type="checkbox"/> Fauna <input type="checkbox"/> Altra..	Litologia
<b>Composició</b> <input type="checkbox"/> Llim <input type="checkbox"/> Ceràmica <input type="checkbox"/> Argila <input type="checkbox"/> Cendra <input type="checkbox"/> Sorra <input type="checkbox"/> Tovot <input checked="" type="checkbox"/> Terra <input type="checkbox"/> Tàpia <input type="checkbox"/> Grava <input type="checkbox"/> Maçoneria <input type="checkbox"/> Pedra <input type="checkbox"/> Carreu <input type="checkbox"/> Morter <input type="checkbox"/> Maó <input type="checkbox"/> Guix <input type="checkbox"/> Altra..	<b>Formació</b> <input type="checkbox"/> Ocupació <input type="checkbox"/> Rebliment <input checked="" type="checkbox"/> Construcció <input type="checkbox"/> Abocament <input type="checkbox"/> Rehabilitació <input type="checkbox"/> Paleosòl <input type="checkbox"/> Destrucció <input type="checkbox"/> Nivell basal <input type="checkbox"/> Abandonament <input type="checkbox"/> Altra..	Aparell
		Lligam
		Marques

## SEQÜÈNCIA

Cobreix a		Cobert per	160008
Es recolza en	160003, 160004, 160006, 160007, 160135	Se li recolza	160048, 160019
Rebleix a		Reblert per	
Talla a		Tallat per	
Igual a	160041	Sincrònic de	

## COMENTARI

## INTERPRETACIÓ

Enlluït de la cara est de les lloses 160003 i 160004 l'armari. Inicialment quan començà a aparèixer es numerà com a 160014, quan encara no es tenia molt clar què era. Després en localitzar-se la totalitat de l'enlluït i interpretar-lo com a tal, es numerà com a 160041, unitat estratigràfica amb la que s'igualava. Veure fitxa de la u.e. 160041.

## DATACIÓ

<b>Relativa</b> Segle VII-1ª meitat VI aC.	<b>Criteri</b> Materials mobles i /o relacions estratigràfiques.
<b>Absoluta</b>	

## MOSTRES

## DOCUMENTACIÓ GRÀFICA

Plantes núm.	16 a 22	Fotos núm.	
Seccions núm.			
Alçats núm.			

## SIGNATURA FITXA

Autor	Maria Pilar Vázquez Falip
Data	Octubre-Desembre 2008

JACIMENT	ANY	ZONA	ÀREA	SECTOR	PLANTA	ÀMBIT	SUBÀMBIT
Serra del Calvari	2008			16			

SIGLA BASE SC	<input checked="" type="radio"/> U.E. Positiva <input type="radio"/> U.E. Negativa	Núm. Estructura SS-35	Núm. U.E. 160015
------------------	---	--------------------------	---------------------

**DESCRIPCIÓ**

Criteri de distinció	Textura	Dades Constructives
Color <input type="text"/>	<input checked="" type="checkbox"/> Homogènia <input type="checkbox"/> Dura <input type="checkbox"/> Altra. <input type="checkbox"/> Heterogènia <input type="checkbox"/> Solta	Definició <input type="text"/>
Color Rogenc <input type="text"/>	<b>Presència</b> <input type="checkbox"/> Terrissa <input type="checkbox"/> Pedra <input type="checkbox"/> Malacologia <input type="checkbox"/> Maó <input type="checkbox"/> Fusta <input type="checkbox"/> Restes humanes <input type="checkbox"/> Teula <input type="checkbox"/> Carbó <input type="checkbox"/> Vidre <input type="checkbox"/> Tovot <input type="checkbox"/> Cendra <input type="checkbox"/> Metall <input type="checkbox"/> Tàpia <input type="checkbox"/> Guix <input type="checkbox"/> Moneda <input type="checkbox"/> Morter <input type="checkbox"/> Fauna <input type="checkbox"/> Altra..	Litologia <input type="text"/>
<b>Composició</b> <input type="checkbox"/> Llim <input type="checkbox"/> Ceràmica <input type="checkbox"/> Argila <input type="checkbox"/> Cendra <input type="checkbox"/> Sorra <input type="checkbox"/> Tovot <input checked="" type="checkbox"/> Terra <input type="checkbox"/> Tàpia <input type="checkbox"/> Grava <input type="checkbox"/> Maçoneria <input type="checkbox"/> Pedra <input type="checkbox"/> Carreu <input type="checkbox"/> Morter <input type="checkbox"/> Maó <input type="checkbox"/> Guix <input type="checkbox"/> Altra..	<b>Formació</b> <input type="checkbox"/> Ocupació <input type="checkbox"/> Rebliment <input type="checkbox"/> Construcció <input type="checkbox"/> Abocament <input type="checkbox"/> Rehabilitació <input type="checkbox"/> Paleosòl <input checked="" type="checkbox"/> Destrucció <input type="checkbox"/> Nivell basal <input type="checkbox"/> Abandonament <input type="checkbox"/> Altra..	Aparell <input type="text"/>  Lligam <input type="text"/>  Marques <input type="text"/>

**SEQÜÈNCIA**

Cobreix a <input type="text"/>	160009 (parcialment), 160019, 160031, 160032	Cobert per <input type="text"/>	160001 i 160002 (ambdós parcialment)
Es recolza en <input type="text"/>		Se li recolza <input type="text"/>	
Rebleix a <input type="text"/>		Reblert per <input type="text"/>	
Talla a <input type="text"/>		Tallat per <input type="text"/>	
Igual a <input type="text"/>		Sincrònic de <input type="text"/>	

**COMENTARI**

Taques de terra.

**INTERPRETACIÓ**

Podria correspondre's amb restes del sostre, caigut, molt malmès per l'erosió.

**DATACIÓ**

<b>Relativa</b> Segle VII-1ª meitat VI aC.	<b>Criteri</b> Materials mobles i /o relacions estratigràfiques.
<b>Absoluta</b> <input type="text"/>	

**MOSTRES**

Sí. Dues bosses.

**DOCUMENTACIÓ GRÀFICA**

Plantes núm.	2, 3	Fotos núm.
Seccions núm.	<input type="text"/>	
Alçats núm.	<input type="text"/>	

**SIGNATURA FITXA**

Autor	Maria Pilar Vázquez Falip
Data	Octubre-Desembre 2008



JACIMENT	ANY	ZONA	ÀREA	SECTOR	PLANTA	ÀMBIT	SUBÀMBIT
Serra del Calvari	2008			16			

SIGLA BASE

SC

 U.E. Positiva  
 U.E. Negativa

Núm. Estructura

MR-1

Núm. U.E.

160016

## DESCRIPCIÓ

## Criteri de distinció

Composició

## Color

## Composició

- Llim     Ceràmica  
 Argila     Cendra  
 Sorra     Tovot  
 Terra     Tàpia  
 Grava     Maçoneria  
 Pedra     Carreu  
 Morter     Maó  
 Guix     Altra..

## Textura

- Homogènia     Dura     Altra.  
 Heterogènia     Solta

## Presència

- Terrissa     Pedra     Malacologia  
 Maó     Fusta     Restes humanes  
 Teula     Carbó     Vidre  
 Tovot     Cendra     Metall  
 Tàpia     Guix     Moneda  
 Morter     Fauna     Altra..

## Formació

- Ocupació     Rebliment  
 Construcció     Abocament  
 Rehabilitació     Paleosòl  
 Destrucció     Nivell basal  
 Abandonament     Altra..

## Dades Constructives

Definició Elevació de mur

Litologia

Aparell Irregular

Lligam Terra

Marques

## SEQÜÈNCIA

Cobreix a

Cobert per

160001 (parcialment)

Es recolza en

Se li recolza

160001, 160002, 160015, 160017, 160019, 160025, 160030, 160031, 160032, 1620038, 160048, 160049, 160069, 160091, 160092, 160093, 160094, 160107, 160130

Rebleix a

Reblert per

Talla a

Tallat per

Igual a

Sincrònic de

160015, 160017, 160019, 160030, 160048, 160049, 160069, 160091, 160092, 160093, 160094, 160107

## COMENTARI

## INTERPRETACIÓ

Elevació del mur MR-1, que tanca l'habitatge per la banda oest. Aquest mur forma part de l'habitatge en totes les fases que hem documentat.

## DATACIÓ

## Relativa

Segle VII-1ª meitat VI aC.

## Absoluta

## Criteri

Materials mobles i /o relacions estratigràfiques.

## MOSTRES

## DOCUMENTACIÓ GRÀFICA

Plantes núm. 1 a 33

Seccions núm.

Alçats núm.

## Fotos núm.

## SIGNATURA FITXA

Autor Maria Pilar Vázquez Falip

Data Octubre-Desembre 2008



INSTITUT  
D'ESTUDIS  
ILERDENCS

Fundació Pública de la Diputació de Lleida  
SERVEI D'ARQUEOLOGIA

JACIMENT	ANY	ZONA	ÀREA	SECTOR	PLANTA	ÀMBIT	SUBÀMBIT
Serra del Calvari	2008			16			

SIGLA BASE

SC

 U.E. Positiva  
 U.E. Negativa

Núm. Estructura

MR-3

Núm. U.E.

160017

## DESCRIPCIÓ

## Criteri de distinció

Composició

## Color

## Composició

- Llim     Ceràmica  
 Argila     Cendra  
 Sorra     Tovot  
 Terra     Tàpia  
 Grava     Maçoneria  
 Pedra     Carreu  
 Morter     Maó  
 Guix     Altra..

## Textura

- Homogènia     Dura     Altra.  
 Heterogènia     Solta

## Presència

- Terrissa     Pedra     Malacologia  
 Maó     Fusta     Restes humanes  
 Teula     Carbó     Vidre  
 Tovot     Cendra     Metall  
 Tàpia     Guix     Moneda  
 Morter     Fauna     Altra..

## Formació

- Ocupació     Rebliment  
 Construcció     Abocament  
 Rehabilitació     Paleosòl  
 Destrucció     Nivell basal  
 Abandonament     Altra..

## Dades Constructives

Definició Elevació de mur

Litologia Pedra

Aparell irregular

Lligam Terra

Marques

## SEQÜÈNCIA

Cobreix a

Cobert per

Es recolza en

160016

Se li recolza

160002, 160019

Rebleix a

Reblert per

Talla a

Tallat per

Igual a

Sincrònic de

160019

## COMENTARI

Aquest mur es correspon a una modificació de l'espai, en la qual, es retallen els nivells inferiors de l'habitació per modificar el tancament de la mateixa per la banda sud.

Es conserven quatre blocs de pedra de mida mitjana-gran, lligats entre ells amb terra i pedres de mida petita. A l'extrem que toca amb MR-1 hi ha una pedra de menor mida, que és l'únic testimoni de la segona filada.

## INTERPRETACIÓ

Elevació del mur MR-3, que com hem dit és una modificació de l'espai. Funciona amb PV-4 (160019) i es construiria en la primera fase del paviment, anterior a les modificacions de l'enterrament perinatal i la llar.

## DATACIÓ

## Relativa

Segle VII-1ª meitat VI aC.

## Absoluta

## Criteri

Materials mobles i /o relacions estratigràfiques.

## MOSTRES

## DOCUMENTACIÓ GRÀFICA

Plantes núm. 1 a 33

Seccions núm.

Alçats núm.

## Fotos núm.

## SIGNATURA FITXA

Autor Maria Pilar Vázquez Falip

Data Octubre-Desembre 2008



INSTITUT  
D'ESTUDIS  
ILERDENCS

Fundació Pública de la Diputació de Lleida  
SERVEI D'ARQUEOLOGIA

JACIMENT	ANY	ZONA	ÀREA	SECTOR	PLANTA	ÀMBIT	SUBÀMBIT
Serra del Calvari	2008			16			

SIGLA BASE

SC

 U.E. Positiva  
 U.E. Negativa

Núm. Estructura

Núm. U.E.

160018

## DESCRIPCIÓ

## Criteri de distinció

Composició

## Color

## Composició

- Llim     Ceràmica  
 Argila     Cendra  
 Sorra     Tovot  
 Terra     Tàpia  
 Grava     Maçoneria  
 Pedra     Carreu  
 Morter     Maó  
 Guix     Altra..

## Textura

- Homogènia     Dura     Altra.  
 Heterogènia     Solta

## Presència

- Terrissa     Pedra     Malacologia  
 Maó     Fusta     Restes humanes  
 Teula     Carbó     Vidre  
 Tovot     Cendra     Metall  
 Tàpia     Guix     Moneda  
 Morter     Fauna     Altra..

## Formació

- Ocupació     Rebliment  
 Construcció     Abocament  
 Rehabilitació     Paleosòl  
 Destrucció     Nivell basal  
 Abandonament     Altra..

## Dades Constructives

Definició Enderroc

Litologia

Aparell

Lligam

Marques

## SEQÜÈNCIA

Cobreix a

01

Cobert per

160001

Es recolza en

Se li recolza

Rebleix a

Reblert per

Talla a

Tallat per

Igual a

Sincrònic de

## COMENTARI

## INTERPRETACIÓ

## DATACIÓ

## Relativa

Segle VII-1ª meitat VI aC.

## Absoluta

## Criteri

Materials mobles i /o relacions estratigràfiques.

## MOSTRES

## DOCUMENTACIÓ GRÀFICA

Plantes núm.

Seccions núm.

Alçats núm.

Fotos núm.

## SIGNATURA FITXA

Autor Maria Pilar Vázquez Falip

Data Octubre-Desembre 2008


 INSTITUT  
 D'ESTUDIS  
 ILERDENCS

 Fundació Pública de la Diputació de Lleida  
 SERVEI D'ARQUEOLOGIA

JACIMENT	ANY	ZONA	ÀREA	SECTOR	PLANTA	ÀMBIT	SUBÀMBIT
Serra del Calvari	2008			16			

SIGLA BASE SC	<input checked="" type="radio"/> U.E. Positiva <input type="radio"/> U.E. Negativa	Núm. Estructura PV-4	Núm. U.E. 160019
------------------	---	-------------------------	---------------------

## DESCRIPCIÓ

Criteri de distinció	Textura	Dades Constructives
Color, composició	<input checked="" type="checkbox"/> Homogènia <input checked="" type="checkbox"/> Dura <input type="checkbox"/> Altra. <input type="checkbox"/> Heterogènia <input type="checkbox"/> Solta	Definició <input type="text" value="Nivell d'ús"/>
Color Verd	<b>Presència</b> <input type="checkbox"/> Terrissa <input type="checkbox"/> Pedra <input type="checkbox"/> Malacologia <input type="checkbox"/> Maó <input type="checkbox"/> Fusta <input type="checkbox"/> Restes humanes <input type="checkbox"/> Teula <input type="checkbox"/> Carbó <input type="checkbox"/> Vidre <input type="checkbox"/> Tovot <input type="checkbox"/> Cendra <input type="checkbox"/> Metall <input type="checkbox"/> Tàpia <input checked="" type="checkbox"/> Guix <input type="checkbox"/> Moneda <input type="checkbox"/> Morter <input type="checkbox"/> Fauna <input type="checkbox"/> Altra..	Litologia <input type="text"/>
Composició	<b>Formació</b> <input type="checkbox"/> Ocupació <input type="checkbox"/> Rebliment <input checked="" type="checkbox"/> Construcció <input type="checkbox"/> Abocament <input type="checkbox"/> Rehabilitació <input type="checkbox"/> Paleosòl <input type="checkbox"/> Destrucció <input type="checkbox"/> Nivell basal <input type="checkbox"/> Abandonament <input type="checkbox"/> Altra..	Aparell <input type="text"/>
<input type="checkbox"/> Llim <input type="checkbox"/> Ceràmica <input type="checkbox"/> Argila <input type="checkbox"/> Cendra <input type="checkbox"/> Sorra <input type="checkbox"/> Tovot <input checked="" type="checkbox"/> Terra <input type="checkbox"/> Tàpia <input type="checkbox"/> Grava <input type="checkbox"/> Maçoneria <input type="checkbox"/> Pedra <input type="checkbox"/> Carreu <input type="checkbox"/> Morter <input type="checkbox"/> Maó <input type="checkbox"/> Guix <input type="checkbox"/> Altra..		Lligam <input type="text"/>
		Marques <input type="text"/>

## SEQÜÈNCIA

Cobreix a	<input type="text" value="160040, 160048, 160049, 160056, 160076"/>	Cobert per	<input type="text" value="160002, 160015"/>
Es recolza en	<input type="text" value="160003, 160004, 160017, 160030"/>	Se li recolza	<input type="text" value="160022, 160024, 160025, 160038, 160127, 160128"/>
Rebleix a	<input type="text"/>	Reblert per	<input type="text"/>
Talla a	<input type="text"/>	Tallat per	<input type="text" value="160020, 160132, 160043, 160066"/>
Igual a	<input type="text"/>	Sincrònic de	<input type="text"/>

## COMENTARI

<input type="text"/>
----------------------

## INTERPRETACIÓ

Paviment de terra que es correspon a la darrera fase d'ocupació de l'habitació. Presenta dos moments, amb una reforma, que comporta el rebaix d'una part del mateix, lligada amb la construcció de la llar LL-5 i l'excavació de la fossa del perinatal.

## DATACIÓ

<b>Relativa</b> <input type="text" value="Segle VII-1ª meitat VI aC."/>	<b>Criteri</b> Materials mobles i /o relacions estratigràfiques.
<b>Absoluta</b> <input type="text"/>	

## MOSTRES

<input type="text" value="Sí. Dues bosses."/>
---

## DOCUMENTACIÓ GRÀFICA

Plantes núm.	<input type="text" value="3 a 17"/>	Fotos núm.
Seccions núm.	<input type="text"/>	
Alçats núm.	<input type="text"/>	

## SIGNATURA FITXA

Autor	<input type="text" value="Maria Pilar Vázquez Falip"/>
Data	<input type="text" value="Octubre-Desembre 2008"/>

JACIMENT	ANY	ZONA	ÀREA	SECTOR	PLANTA	ÀMBIT	SUBÀMBIT
Serra del Calvari	2008			16			

SIGLA BASE SC	<input type="radio"/> U.E. Positiva <input checked="" type="radio"/> U.E. Negativa	Núm. Estructura FO-6	Núm. U.E. 160020
------------------	---	-------------------------	---------------------

**DESCRIPCIÓ**

<b>Criteri de distinció</b> Morfologia Color Composició <input type="checkbox"/> Llim <input type="checkbox"/> Ceràmica <input type="checkbox"/> Argila <input type="checkbox"/> Cendra <input type="checkbox"/> Sorra <input type="checkbox"/> Tovot <input type="checkbox"/> Terra <input type="checkbox"/> Tàpia <input type="checkbox"/> Grava <input type="checkbox"/> Maçoneria <input type="checkbox"/> Pedra <input type="checkbox"/> Carreu <input type="checkbox"/> Morter <input type="checkbox"/> Maó <input type="checkbox"/> Guix <input type="checkbox"/> Altra..	<b>Textura</b> <input type="checkbox"/> Homogènia <input type="checkbox"/> Dura <input type="checkbox"/> Altra. <input type="checkbox"/> Heterogènia <input type="checkbox"/> Solta <b>Presència</b> <input type="checkbox"/> Terrissa <input type="checkbox"/> Pedra <input type="checkbox"/> Malacologia <input type="checkbox"/> Maó <input type="checkbox"/> Fusta <input type="checkbox"/> Restes humanes <input type="checkbox"/> Teula <input type="checkbox"/> Carbó <input type="checkbox"/> Vidre <input type="checkbox"/> Tovot <input type="checkbox"/> Cendra <input type="checkbox"/> Metall <input type="checkbox"/> Tàpia <input type="checkbox"/> Guix <input type="checkbox"/> Moneda <input type="checkbox"/> Morter <input type="checkbox"/> Fauna <input type="checkbox"/> Altra.. <b>Formació</b> <input type="checkbox"/> Ocupació <input type="checkbox"/> Rebliment <input checked="" type="checkbox"/> Construcció <input type="checkbox"/> Abocament <input type="checkbox"/> Rehabilitació <input type="checkbox"/> Paleosòl <input type="checkbox"/> Destrucció <input type="checkbox"/> Nivell basal <input type="checkbox"/> Abandonament <input type="checkbox"/> Altra..	<b>Dades Constructives</b> Definició Forat de pal Litologia Aparell Lligam Marques
---	--	---

**SEQÜÈNCIA**

Cobreix a		Cobert per	
Es recolza en		Se li recolza	
Rebleix a		Reblert per	160021
Talla a	160019	Tallat per	160043
Igual a		Sincrònic de	

**COMENTARI**
**INTERPRETACIÓ**

Forat de pal excavat en el paviment PV-4. Aquest forat de pal funcionaria amb la primera fase del paviment, ja que es troba reblert durant la segona fase i a més està tallat per la fossa del perinatal, que com ja hem dit, correspon al segon moment del paviment.

**DATACIÓ**

<b>Relativa</b> Segle VII-1ª meitat VI aC.	<b>Criteri</b> Materials mobles i /o relacions estratigràfiques.
<b>Absoluta</b> 	

**MOSTRES**
**DOCUMENTACIÓ GRÀFICA**

Plantes núm.	4 a 17	Fotos núm.	
Seccions núm.			
Alçats núm.			

**SIGNATURA FITXA**

Autor	Maria Pilar Vázquez Falip
Data	Octubre-Desembre 2008



INSTITUT  
D'ESTUDIS  
ILERDENCS

Fundació Pública de la Diputació de Lleida  
SERVEI D'ARQUEOLOGIA

JACIMENT	ANY	ZONA	ÀREA	SECTOR	PLANTA	ÀMBIT	SUBÀMBIT
Serra del Calvari	2008			16			

SIGLA BASE

SC

 U.E. Positiva  
 U.E. Negativa

Núm. Estructura

FO-6

Núm. U.E.

160021

## DESCRIPCIÓ

## Criteri de distinció

Composició, color

## Color

Marró

## Composició

- Llim     Ceràmica  
 Argila     Cendra  
 Sorra     Tovot  
 Terra     Tàpia  
 Grava     Maçoneria  
 Pedra     Carreu  
 Morter     Maó  
 Guix     Altra..

## Textura

- Homogènia     Dura     Altra.  
 Heterogènia     Solta

## Presència

- Terrissa     Pedra     Malacologia  
 Maó     Fusta     Restes humanes  
 Teula     Carbó     Vidre  
 Tovot     Cendra     Metall  
 Tàpia     Guix     Moneda  
 Morter     Fauna     Altra..

## Formació

- Ocupació     Rebliment  
 Construcció     Abocament  
 Rehabilitació     Paleosòl  
 Destrucció     Nivell basal  
 Abandonament     Altra..

## Dades Constructives

Definició Rebliment

Litologia

Aparell

Lligam

Marques

## SEQÜÈNCIA

Cobreix a

Cobert per 160002

Es recolza en

Se li recolza

Rebleix a 160020

Reblert per

Talla a

Tallat per 160043

Igual a

Sincrònic de

## COMENTARI

## INTERPRETACIÓ

Rebliment del forat de pal. Aquest rebliment es duria a terme a la segona fase del paviment PV-4, amb les reformes efectuades.

## DATACIÓ

## Relativa

Segle VII-1ª meitat VI aC.

## Absoluta

## Criteri

Materials mobles i /o  
relacions  
estratigràfiques.

## MOSTRES

Sí. Una bossa. Pes 145,1 g.

## DOCUMENTACIÓ GRÀFICA

Plantes núm. 4 a 15

Seccions núm.

Alçats núm.

## Fotos núm.

## SIGNATURA FITXA

Autor Maria Pilar Vázquez Falip

Data Octubre-Desembre 2008

JACIMENT	ANY	ZONA	ÀREA	SECTOR	PLANTA	ÀMBIT	SUBÀMBIT
Serra del Calvari	2008			16			

SIGLA BASE SC	<input checked="" type="radio"/> U.E. Positiva <input type="radio"/> U.E. Negativa	Núm. Estructura LL-5	Núm. U.E. 160022
------------------	---	-------------------------	---------------------

## DESCRIPCIÓ

Criteri de distinció	Textura	Dades Constructives
Color <input type="text"/>	<input checked="" type="checkbox"/> Homogènia <input checked="" type="checkbox"/> Dura <input type="checkbox"/> Altra. <input type="checkbox"/> Heterogènia <input type="checkbox"/> Solta	Definició <input type="text" value="Solera refractària"/>
Color Rogenc <input type="text"/>	<b>Presència</b> <input type="checkbox"/> Terrissa <input type="checkbox"/> Pedra <input type="checkbox"/> Malacologia <input type="checkbox"/> Maó <input type="checkbox"/> Fusta <input type="checkbox"/> Restes humanes <input type="checkbox"/> Teula <input type="checkbox"/> Carbó <input type="checkbox"/> Vidre <input type="checkbox"/> Tovot <input type="checkbox"/> Cendra <input type="checkbox"/> Metall <input type="checkbox"/> Tàpia <input type="checkbox"/> Guix <input type="checkbox"/> Moneda <input type="checkbox"/> Morter <input type="checkbox"/> Fauna <input type="checkbox"/> Altra..	Litologia <input type="text"/>
<b>Composició</b> <input type="checkbox"/> Llim <input type="checkbox"/> Ceràmica <input checked="" type="checkbox"/> Argila <input type="checkbox"/> Cendra <input type="checkbox"/> Sorra <input type="checkbox"/> Tovot <input type="checkbox"/> Terra <input type="checkbox"/> Tàpia <input type="checkbox"/> Grava <input type="checkbox"/> Maçoneria <input type="checkbox"/> Pedra <input type="checkbox"/> Carreu <input type="checkbox"/> Morter <input type="checkbox"/> Maó <input type="checkbox"/> Guix <input type="checkbox"/> Altra..	<b>Formació</b> <input type="checkbox"/> Ocupació <input type="checkbox"/> Rebliment <input checked="" type="checkbox"/> Construcció <input type="checkbox"/> Abocament <input type="checkbox"/> Rehabilitació <input type="checkbox"/> Paleosòl <input type="checkbox"/> Destrucció <input type="checkbox"/> Nivell basal <input type="checkbox"/> Abandonament <input type="checkbox"/> Altra..	Aparell <input type="text"/>
		Lligam <input type="text"/>
		Marques <input type="text"/>

## SEQÜÈNCIA

Cobreix a <input type="text" value="160023, 160024"/>	Cobert per <input type="text" value="160002, 160015"/>
Es recolza en <input type="text" value="160019, 160128"/>	Se li recolza <input type="text" value="160127"/>
Rebleix a <input type="text" value="160026"/>	Reblert per <input type="text"/>
Talla a <input type="text"/>	Tallat per <input type="text"/>
Igual a <input type="text"/>	Sincrònic de <input type="text"/>

## COMENTARI

Capa d'argila rubefactada.

## INTERPRETACIÓ

Capa d'argila rubefactada que forma part de la LL-5. Probablement és la darrera capa.

## DATACIÓ

<b>Relativa</b> Segle VII-1ª meitat VI aC.	<b>Criteri</b> Materials mobles i /o relacions estratigràfiques.
<b>Absoluta</b> <input type="text"/>	

## MOSTRES

Sí. Una bossa.
----------------

## DOCUMENTACIÓ GRÀFICA

Plantes núm. <input type="text" value="4, 5"/>	Fotos núm. <input type="text"/>
Seccions núm. <input type="text"/>	
Alçats núm. <input type="text"/>	

## SIGNATURA FITXA

Autor <input type="text" value="Maria Pilar Vázquez Falip"/>
Data <input type="text" value="Octubre-Desembre 2008"/>

JACIMENT	ANY	ZONA	ÀREA	SECTOR	PLANTA	ÀMBIT	SUBÀMBIT
Serra del Calvari	2008			16			

SIGLA BASE SC	<input checked="" type="radio"/> U.E. Positiva <input type="radio"/> U.E. Negativa	Núm. Estructura LL-5	Núm. U.E. 160023
------------------	---	-------------------------	---------------------

## DESCRIPCIÓ

Criteri de distinció	Textura	Dades Constructives
Composició	<input type="checkbox"/> Homogènia <input type="checkbox"/> Dura <input type="checkbox"/> Altra. <input checked="" type="checkbox"/> Heterogènia <input type="checkbox"/> Solta	Definició Solera
Color	<b>Presència</b> <input type="checkbox"/> Terrissa <input type="checkbox"/> Pedra <input type="checkbox"/> Malacologia <input type="checkbox"/> Maó <input type="checkbox"/> Fusta <input type="checkbox"/> Restes humanes <input type="checkbox"/> Teula <input type="checkbox"/> Carbó <input type="checkbox"/> Vidre <input type="checkbox"/> Tovot <input type="checkbox"/> Cendra <input type="checkbox"/> Metall <input type="checkbox"/> Tàpia <input checked="" type="checkbox"/> Guix <input type="checkbox"/> Moneda <input type="checkbox"/> Morter <input type="checkbox"/> Fauna <input type="checkbox"/> Altra..	Litologia
Composició	<b>Formació</b> <input type="checkbox"/> Ocupació <input type="checkbox"/> Rebliment <input checked="" type="checkbox"/> Construcció <input type="checkbox"/> Abocament <input type="checkbox"/> Rehabilitació <input type="checkbox"/> Paleosòl <input type="checkbox"/> Destrucció <input type="checkbox"/> Nivell basal <input type="checkbox"/> Abandonament <input type="checkbox"/> Altra..	Aparell
<input type="checkbox"/> Llim <input checked="" type="checkbox"/> Ceràmica <input type="checkbox"/> Argila <input type="checkbox"/> Cendra <input type="checkbox"/> Sorra <input type="checkbox"/> Tovot <input type="checkbox"/> Terra <input type="checkbox"/> Tàpia <input type="checkbox"/> Grava <input type="checkbox"/> Maçoneria <input type="checkbox"/> Pedra <input type="checkbox"/> Carreu <input type="checkbox"/> Morter <input type="checkbox"/> Maó <input type="checkbox"/> Guix <input type="checkbox"/> Altra..		Lligam
		Marques

## SEQÜÈNCIA

Cobreix a	160024	Cobert per	160022
Es recolza en	160128	Se li recolza	
Rebleix a	160026	Reblert per	
Talla a		Tallat per	
Igual a		Sincrònic de	

## COMENTARI

Capa de ceràmiques rubefactades, molt malmesa per l'erosió i l'acció de la vegetació. Construcció molt poc acurada, amb barreja de fragments de ceràmica i fragments de guix, disposats de manera desigual, sense cobrir la totalitat de la solera.

## INTERPRETACIÓ

Solera de la llar.

## DATACIÓ

<b>Relativa</b> Segle VII-1ª meitat VI aC.	<b>Criteri</b> Materials mobles i /o relacions estratigràfiques.
<b>Absoluta</b> 	

## MOSTRES

Sí. Una bossa
---------------

## DOCUMENTACIÓ GRÀFICA

Plantes núm.	6, 7	Fotos núm.	
Seccions núm.			
Alçats núm.			

## SIGNATURA FITXA

Autor	Maria Pilar Vázquez Falip
Data	Octubre-Desembre 2008



JACIMENT	ANY	ZONA	ÀREA	SECTOR	PLANTA	ÀMBIT	SUBÀMBIT
Serra del Calvari	2008			16			

SIGLA BASE SC	<input checked="" type="radio"/> U.E. Positiva <input type="radio"/> U.E. Negativa	Núm. Estructura LL-5	Núm. U.E. 160024
------------------	---	-------------------------	---------------------

**DESCRIPCIÓ**

Criteri de distinció	Textura	Dades Constructives
Color Color	<input checked="" type="checkbox"/> Homogènia <input type="checkbox"/> Dura <input type="checkbox"/> Altra. <input type="checkbox"/> Heterogènia <input type="checkbox"/> Solta	Definició
Color marró	<b>Presència</b> <input type="checkbox"/> Terrissa <input type="checkbox"/> Pedra <input type="checkbox"/> Malacologia <input type="checkbox"/> Maó <input type="checkbox"/> Fusta <input type="checkbox"/> Restes humanes <input type="checkbox"/> Teula <input type="checkbox"/> Carbó <input type="checkbox"/> Vidre <input type="checkbox"/> Tovot <input type="checkbox"/> Cendra <input type="checkbox"/> Metall <input type="checkbox"/> Tàpia <input type="checkbox"/> Guix <input type="checkbox"/> Moneda <input type="checkbox"/> Morter <input type="checkbox"/> Fauna <input type="checkbox"/> Altra..	Litologia
<b>Composició</b> <input type="checkbox"/> Llim <input type="checkbox"/> Ceràmica <input checked="" type="checkbox"/> Argila <input type="checkbox"/> Cendra <input type="checkbox"/> Sorra <input type="checkbox"/> Tovot <input type="checkbox"/> Terra <input type="checkbox"/> Tàpia <input type="checkbox"/> Grava <input type="checkbox"/> Maçoneria <input type="checkbox"/> Pedra <input type="checkbox"/> Carreu <input type="checkbox"/> Morter <input type="checkbox"/> Maó <input type="checkbox"/> Guix <input type="checkbox"/> Altra..	<b>Formació</b> <input type="checkbox"/> Ocupació <input type="checkbox"/> Rebliment <input checked="" type="checkbox"/> Construcció <input type="checkbox"/> Abocament <input type="checkbox"/> Rehabilitació <input type="checkbox"/> Paleosòl <input type="checkbox"/> Destrucció <input type="checkbox"/> Nivell basal <input type="checkbox"/> Abandonament <input type="checkbox"/> Altra..	Aparell
		Lligam
		Marques

**SEQÜÈNCIA**

Cobreix a		Cobert per	160022
Es recolza en	160019, 160128	Se li recolza	160023
Rebleix a	160026	Reblert per	
Talla a		Tallat per	
Igual a		Sincrònic de	

**COMENTARI**

Nivell d'argila on s'encasten les ceràmiques i el guix.

**INTERPRETACIÓ**

Correspondria a la primera capa de la llar, sobre la qual, s'encastarien les ceràmiques i el guix.

**DATACIÓ**

<b>Relativa</b> Segle VII-1ª meitat VI aC.	<b>Criteri</b> Materials mobles i /o relacions estratigràfiques.
<b>Absoluta</b> 	

**MOSTRES**

Sí. Una bossa
---------------

**DOCUMENTACIÓ GRÀFICA**

Plantes núm.	6, 7, 8	Fotos núm.	
Seccions núm.			
Alçats núm.			

**SIGNATURA FITXA**

Autor	Maria Pilar Vázquez Falip
Data	Octubre-Desembre 2008

JACIMENT	ANY	ZONA	ÀREA	SECTOR	PLANTA	ÀMBIT	SUBÀMBIT
Serra del Calvari	2008			16			

SIGLA BASE SC	<input checked="" type="radio"/> U.E. Positiva <input type="radio"/> U.E. Negativa	Núm. Estructura PV-4	Núm. U.E. 160025
------------------	---	-------------------------	---------------------

**DESCRIPCIÓ**

Criteri de distinció	Textura	Dades Constructives
Color, composició	<input checked="" type="checkbox"/> Homogènia <input type="checkbox"/> Dura <input type="checkbox"/> Altra. <input type="checkbox"/> Heterogènia <input type="checkbox"/> Solta	Definició: <input type="text" value="Nivell d'ús"/>
Color Marró	<b>Presència</b> <input type="checkbox"/> Terrissa <input type="checkbox"/> Pedra <input type="checkbox"/> Malacologia <input type="checkbox"/> Maó <input type="checkbox"/> Fusta <input type="checkbox"/> Restes humanes <input type="checkbox"/> Teula <input type="checkbox"/> Carbó <input type="checkbox"/> Vidre <input type="checkbox"/> Tovot <input type="checkbox"/> Cendra <input type="checkbox"/> Metall <input type="checkbox"/> Tàpia <input type="checkbox"/> Guix <input type="checkbox"/> Moneda <input type="checkbox"/> Morter <input type="checkbox"/> Fauna <input type="checkbox"/> Altra..	Litologia: <input type="text"/>
Composició	<b>Formació</b> <input type="checkbox"/> Ocupació <input type="checkbox"/> Rebliment <input checked="" type="checkbox"/> Construcció <input type="checkbox"/> Abocament <input type="checkbox"/> Rehabilitació <input type="checkbox"/> Paleosòl <input type="checkbox"/> Destrucció <input type="checkbox"/> Nivell basal <input type="checkbox"/> Abandonament <input type="checkbox"/> Altra..	Aparell: <input type="text"/>
<input type="checkbox"/> Llim <input type="checkbox"/> Ceràmica <input checked="" type="checkbox"/> Argila <input type="checkbox"/> Cendra <input type="checkbox"/> Sorra <input type="checkbox"/> Tovot <input type="checkbox"/> Terra <input type="checkbox"/> Tàpia <input type="checkbox"/> Grava <input type="checkbox"/> Maçoneria <input type="checkbox"/> Pedra <input type="checkbox"/> Carreu <input type="checkbox"/> Morter <input type="checkbox"/> Maó <input type="checkbox"/> Guix <input type="checkbox"/> Altra..		Lligam: <input type="text"/>
		Marques: <input type="text"/>

**SEQÜÈNCIA**

Cobreix a	<input type="text" value="160042"/>	Cobert per	<input type="text" value="160002"/>
Es recolza en	<input type="text" value="160016, 160019"/>	Se li recolza	<input type="text" value="160127"/>
Rebleix a	<input type="text" value="160132"/>	Reblert per	<input type="text"/>
Talla a	<input type="text"/>	Tallat per	<input type="text"/>
Igual a	<input type="text"/>	Sincrònic de	<input type="text" value="160127"/>

**COMENTARI**

Reparació paviment

**INTERPRETACIÓ**

Reforma del paviment PV-4, en la qual després d'haver excavat una rasa per construir la fosa del perinatal i la cubeta de la LL-5, es repara i es recupera el nivell d'ús del paviment.

**DATACIÓ**

<b>Relativa</b>	<input type="text" value="Segle VII-1ª meitat VI aC."/>	<b>Criteri</b> Materials mobles i /o relacions estratigràfiques.
<b>Absoluta</b>	<input type="text"/>	

**MOSTRES**

Sí. Una bossa.
----------------

**DOCUMENTACIÓ GRÀFICA**

Plantes núm.	<input type="text" value="4,5,6,7,8,9"/>	Fotos núm.
Seccions núm.	<input type="text"/>	
Alçats núm.	<input type="text"/>	

**SIGNATURA FITXA**

Autor	<input type="text" value="Maria Pilar Vázquez Falip"/>
Data	<input type="text" value="Octubre-Desembre 2008"/>

JACIMENT	ANY	ZONA	ÀREA	SECTOR	PLANTA	ÀMBIT	SUBÀMBIT
Serra del Calvari	2008			16			

SIGLA BASE

SC

 U.E. Positiva U.E. Negativa

Núm. Estructura

LL-5

Núm. U.E.

160026

## DESCRIPCIÓ

## Criteri de distinció

Formació

## Color

## Composició

- Llim     Ceràmica  
 Argila     Cendra  
 Sorra     Tovot  
 Terra     Tàpia  
 Grava     Maçoneria  
 Pedra     Carreu  
 Morter     Maó  
 Guix     Altra..

## Textura

- Homogènia     Dura     Altra.  
 Heterogènia     Solta

## Presència

- Terrissa     Pedra     Malacologia  
 Maó     Fusta     Restes humanes  
 Teula     Carbó     Vidre  
 Tovot     Cendra     Metall  
 Tàpia     Guix     Moneda  
 Morter     Fauna     Altra..

## Formació

- Ocupació     Rebliment  
 Construcció     Abocament  
 Rehabilitació     Paleosòl  
 Destrucció     Nivell basal  
 Abandonament     Altra..

## Dades Constructives

Definició Cubeta

Litologia

Aparell

Lligam

Marques

## SEQÜÈNCIA

Cobreix a

Cobert per

Es recolza en

Se li recolza

Rebleix a

Reblert per

Talla a

Tallat per

Igual a

Sincrònic de

## COMENTARI

## INTERPRETACIÓ

Cubeta excavada en el paviment PV-4 realitzada a efectes de condicionar la zona per posteriorment construir la llar LL-5. En realitat no s'excavà únicament la cubeta de la llar, sinó que es rebaixà una superfície més àmplia (160132) dins la qual s'excavà la fossa del perinatal i es construí la llar. És a dir que en la part que afecta la llar aquesta ue seria igual a 160132. Mantenim però les dues uuee per tal que no es perdi el concepte de cubeta de la llar, l'existència de la qual és ben evident.

## DATACIÓ

## Relativa

Segle VII-1ª meitat VI aC.

## Absoluta

## Criteri

Materials mobles i /o relacions estratigràfiques.

## MOSTRES

## DOCUMENTACIÓ GRÀFICA

Plantes núm. 9 a 17

Seccions núm.

Alçats núm.

## Fotos núm.

## SIGNATURA FITXA

Autor Maria Pilar Vázquez Falip

Data Octubre-Desembre 2008

JACIMENT	ANY	ZONA	ÀREA	SECTOR	PLANTA	ÀMBIT	SUBÀMBIT
Serra del Calvari	2008			16			

SIGLA BASE SC	<input checked="" type="radio"/> U.E. Positiva <input type="radio"/> U.E. Negativa	Núm. Estructura AM-2	Núm. U.E. 160030
------------------	---	-------------------------	---------------------

**DESCRIPCIÓ**

Criteri de distinció	Textura	Dades Constructives
Composició	<input checked="" type="checkbox"/> Homogènia <input type="checkbox"/> Dura <input type="checkbox"/> Altra. <input type="checkbox"/> Heterogènia <input type="checkbox"/> Solta	Definició Llosa
Color	<b>Presència</b> <input type="checkbox"/> Terrissa <input type="checkbox"/> Pedra <input type="checkbox"/> Malacologia <input type="checkbox"/> Maó <input type="checkbox"/> Fusta <input type="checkbox"/> Restes humanes <input type="checkbox"/> Teula <input type="checkbox"/> Carbó <input type="checkbox"/> Vidre <input type="checkbox"/> Tovot <input type="checkbox"/> Cendra <input type="checkbox"/> Metall <input type="checkbox"/> Tàpia <input type="checkbox"/> Guix <input type="checkbox"/> Moneda <input type="checkbox"/> Morter <input type="checkbox"/> Fauna <input type="checkbox"/> Altra..	Litologia
Composició	<b>Formació</b> <input type="checkbox"/> Ocupació <input type="checkbox"/> Rebliment <input checked="" type="checkbox"/> Construcció <input type="checkbox"/> Abocament <input type="checkbox"/> Rehabilitació <input type="checkbox"/> Paleosòl <input type="checkbox"/> Destrucció <input type="checkbox"/> Nivell basal <input type="checkbox"/> Abandonament <input type="checkbox"/> Altra..	Aparell
<input type="checkbox"/> Llim <input type="checkbox"/> Ceràmica <input type="checkbox"/> Argila <input type="checkbox"/> Cendra <input type="checkbox"/> Sorra <input type="checkbox"/> Tovot <input type="checkbox"/> Terra <input type="checkbox"/> Tàpia <input type="checkbox"/> Grava <input type="checkbox"/> Maçoneria <input checked="" type="checkbox"/> Pedra <input type="checkbox"/> Carreu <input type="checkbox"/> Morter <input type="checkbox"/> Maó <input type="checkbox"/> Guix <input type="checkbox"/> Altra..		Lligam
		Marques

**SEQÜÈNCIA**

Cobreix a		Cobert per	160001 (parcialment)
Es recolza en	160016	Se li recolza	160002, 160006, 160019, 160031, 160076, 160094
Rebleix a		Reblert per	
Talla a		Tallat per	
Igual a		Sincrònic de	

**COMENTARI**

Pedra perpendicular al mur MR-1.

**INTERPRETACIÓ**

Pedra que forma part de l'estructura de l'armari AM-2 i probablement d'alguna estructura anterior que encara no ha estat excavada.

**DATACIÓ**

<b>Relativa</b>	Segle VII-1ª meitat VI aC.	<b>Criteri</b>	Materials mobles i /o relacions estratigràfiques.
<b>Absoluta</b>			

**MOSTRES**

--

**DOCUMENTACIÓ GRÀFICA**

Plantes núm.	1 a 33	Fotos núm.	
Seccions núm.			
Alçats núm.			

**SIGNATURA FITXA**

Autor	Maria Pilar Vázquez Falip
Data	Octubre-Desembre 2008

JACIMENT	ANY	ZONA	ÀREA	SECTOR	PLANTA	ÀMBIT	SUBÀMBIT
Serra del Calvari	2008			16			

SIGLA BASE SC	<input checked="" type="radio"/> U.E. Positiva <input type="radio"/> U.E. Negativa	Núm. Estructura AM-2	Núm. U.E. 160031
------------------	---	-------------------------	---------------------

## DESCRIPCIÓ

<b>Criteri de distinció</b> <input type="text"/>	<b>Textura</b> <input type="checkbox"/> Homogènia <input type="checkbox"/> Dura <input type="checkbox"/> Altra. <input checked="" type="checkbox"/> Heterogènia <input type="checkbox"/> Solta	<b>Dades Constructives</b> Definició <input type="text"/> Litologia <input type="text"/> Aparell <input type="text"/> Lligam <input type="text"/> Marques <input type="text"/>
<b>Color</b> gris clar	<b>Presència</b> <input type="checkbox"/> Terra <input type="checkbox"/> Pedra <input type="checkbox"/> Malacologia <input type="checkbox"/> Maó <input type="checkbox"/> Fusta <input type="checkbox"/> Restes humanes <input type="checkbox"/> Teula <input type="checkbox"/> Carbó <input type="checkbox"/> Vidre <input type="checkbox"/> Tovot <input type="checkbox"/> Cendra <input type="checkbox"/> Metall <input type="checkbox"/> Tàpia <input type="checkbox"/> Guix <input type="checkbox"/> Moneda <input type="checkbox"/> Morter <input type="checkbox"/> Fauna <input type="checkbox"/> Altra..	
<b>Composició</b> <input type="checkbox"/> Llim <input type="checkbox"/> Ceràmica <input checked="" type="checkbox"/> Argila <input type="checkbox"/> Cendra <input type="checkbox"/> Sorra <input type="checkbox"/> Tovot <input type="checkbox"/> Terra <input type="checkbox"/> Tàpia <input type="checkbox"/> Grava <input type="checkbox"/> Maçoneria <input checked="" type="checkbox"/> Pedra <input type="checkbox"/> Carreu <input type="checkbox"/> Morter <input type="checkbox"/> Maó <input type="checkbox"/> Guix <input type="checkbox"/> Altra..	<b>Formació</b> <input type="checkbox"/> Ocupació <input type="checkbox"/> Rebliment <input checked="" type="checkbox"/> Construcció <input type="checkbox"/> Abocament <input type="checkbox"/> Rehabilitació <input type="checkbox"/> Paleosòl <input type="checkbox"/> Destrucció <input type="checkbox"/> Nivell basal <input type="checkbox"/> Abandonament <input type="checkbox"/> Altra..	

## SEQÜÈNCIA

Cobreix a	160032	Cobert per	160002, 160015
Es recolza en	160007, 160030	Se li recolza	
Rebleix a		Reblert per	
Talla a		Tallat per	
Igual a		Sincrònic de	

## COMENTARI

Estrat format per una barreja d'argila i pedres a la cara nord de l'estructura AM-2.

## INTERPRETACIÓ

Podria tractar-se d'un nivell de reforç o de suport de les lloses de l'armari, per donar força a l'estructura. Per excavar.

## DATACIÓ

<b>Relativa</b> Segle VII-1ª meitat VI aC.	<b>Criteri</b> Materials mobles i /o relacions estratigràfiques.
<b>Absoluta</b> <input type="text"/>	

## MOSTRES

<input type="text"/>
----------------------

## DOCUMENTACIÓ GRÀFICA

Plantes núm.	4	Fotos núm.	
Seccions núm.			
Alçats núm.			

## SIGNATURA FITXA

Autor	Maria Pilar Vázquez Falip
Data	Octubre-Desembre 2008



INSTITUT  
D'ESTUDIS  
ILERDENCS

Fundació Pública de la Diputació de Lleida  
SERVEI D'ARQUEOLOGIA

JACIMENT	ANY	ZONA	ÀREA	SECTOR	PLANTA	ÀMBIT	SUBÀMBIT
Serra del Calvari	2008			16			

SIGLA BASE SC	<input checked="" type="radio"/> U.E. Positiva <input type="radio"/> U.E. Negativa	Núm. Estructura PV-7	Núm. U.E. 160032
------------------	---	-------------------------	---------------------

**DESCRIPCIÓ**

Criteri de distinció	Textura	Dades Constructives
Color Color	<input checked="" type="checkbox"/> Homogènia <input type="checkbox"/> Dura <input type="checkbox"/> Altra. <input type="checkbox"/> Heterogènia <input type="checkbox"/> Solta	Definició Nivell d'ús
Color gris verdós	<b>Presència</b> <input type="checkbox"/> Terrissa <input type="checkbox"/> Pedra <input type="checkbox"/> Malacologia <input type="checkbox"/> Maó <input type="checkbox"/> Fusta <input type="checkbox"/> Restes humanes <input type="checkbox"/> Teula <input type="checkbox"/> Carbó <input type="checkbox"/> Vidre <input type="checkbox"/> Tovot <input type="checkbox"/> Cendra <input type="checkbox"/> Metall <input type="checkbox"/> Tàpia <input type="checkbox"/> Guix <input type="checkbox"/> Moneda <input type="checkbox"/> Morter <input type="checkbox"/> Fauna <input type="checkbox"/> Altra..	Litologia
Composició	<b>Formació</b> <input type="checkbox"/> Ocupació <input type="checkbox"/> Rebliment <input checked="" type="checkbox"/> Construcció <input type="checkbox"/> Abocament <input type="checkbox"/> Rehabilitació <input type="checkbox"/> Paleosòl <input type="checkbox"/> Destrucció <input type="checkbox"/> Nivell basal <input type="checkbox"/> Abandonament <input type="checkbox"/> Altra..	Aparell
<input type="checkbox"/> Llim <input type="checkbox"/> Ceràmica <input type="checkbox"/> Argila <input type="checkbox"/> Cendra <input type="checkbox"/> Sorra <input type="checkbox"/> Tovot <input checked="" type="checkbox"/> Terra <input type="checkbox"/> Tàpia <input type="checkbox"/> Grava <input type="checkbox"/> Maçoneria <input type="checkbox"/> Pedra <input type="checkbox"/> Carreu <input type="checkbox"/> Morter <input type="checkbox"/> Maó <input type="checkbox"/> Guix <input type="checkbox"/> Altra..		Lligam
		Marques

**SEQÜÈNCIA**

Cobreix a		Cobert per	160015, 160031, 160034
Es recolza en	160016, 160033, 160035	Se li recolza	
Rebleix a		Reblert per	
Talla a		Tallat per	
Igual a		Sincrònic de	160019?

**COMENTARI**

Per excavar

**INTERPRETACIÓ**

Nivell d'ús al nord de l'armari, per excavar.

**DATACIÓ**

<b>Relativa</b> Segle VII-1ª meitat VI aC.	<b>Criteri</b> Materials mobles i /o relacions estratigràfiques.
<b>Absoluta</b> 	

**MOSTRES**

--

**DOCUMENTACIÓ GRÀFICA**

Plantes núm.	4	Fotos núm.	
Seccions núm.			
Alçats núm.			

**SIGNATURA FITXA**

Autor	Maria Pilar Vázquez Falip
Data	Octubre-Desembre 2008

JACIMENT	ANY	ZONA	ÀREA	SECTOR	PLANTA	ÀMBIT	SUBÀMBIT
Serra del Calvari	2008			16			

SIGLA BASE

SC

 U.E. Positiva  
 U.E. Negativa

Núm. Estructura

Núm. U.E.

160033

## DESCRIPCIÓ

## Criteri de distinció

Composició

## Color

## Composició

- Llim     Ceràmica  
 Argila     Cendra  
 Sorra     Tovot  
 Terra     Tàpia  
 Grava     Maçoneria  
 Pedra     Carreu  
 Morter     Maó  
 Guix     Altra..

## Textura

- Homogènia     Dura     Altra.  
 Heterogènia     Solta

## Presència

- Terrissa     Pedra     Malacologia  
 Maó     Fusta     Restes humanes  
 Teula     Carbó     Vidre  
 Tovot     Cendra     Metall  
 Tàpia     Guix     Moneda  
 Morter     Fauna     Altra..

## Formació

- Ocupació     Rebliment  
 Construcció     Abocament  
 Rehabilitació     Paleosòl  
 Destrucció     Nivell basal  
 Abandonament     Altra..

## Dades Constructives

Definició

Litologia

Aparell

Lligam

Marques

## SEQÜÈNCIA

Cobreix a

Cobert per

160001

Es recolza en

Se li recolza

160032

Rebleix a

Reblert per

Talla a

Tallat per

Igual a

Sincrònic de

## COMENTARI

Pedra al tall nord. Elevació de mur?

## INTERPRETACIÓ

Per excavar.

## DATACIÓ

## Relativa

Segle VII-1ª meitat VI aC.

## Absoluta

## Criteri

Materials mobles i /o relacions estratigràfiques.

## MOSTRES

## DOCUMENTACIÓ GRÀFICA

Plantes núm.

4

Fotos núm.

Seccions núm.

Alçats núm.

## SIGNATURA FITXA

Autor

Maria Pilar Vázquez Falip

Data

Octubre-Desembre 2008


 INSTITUT  
 D'ESTUDIS  
 ILERDENCS

 Fundació Pública de la Diputació de Lleida  
 SERVEI D'ARQUEOLOGIA

JACIMENT	ANY	ZONA	ÀREA	SECTOR	PLANTA	ÀMBIT	SUBÀMBIT
Serra del Calvari	2008			16			

SIGLA BASE

SC

 U.E. Positiva  
 U.E. Negativa

Núm. Estructura

Núm. U.E.

160034

## DESCRIPCIÓ

## Criteri de distinció

Color, textura

## Color

Rogiscós

## Composició

- Llim     Ceràmica  
 Argila     Cendra  
 Sorra     Tovot  
 Terra     Tàpia  
 Grava     Maçoneria  
 Pedra     Carreu  
 Morter     Maó  
 Guix     Altra..

## Textura

- Homogènia     Dura     Altra.  
 Heterogènia     Solta

## Presència

- Terrissa     Pedra     Malacologia  
 Maó     Fusta     Restes humanes  
 Teula     Carbó     Vidre  
 Tovot     Cendra     Metall  
 Tàpia     Guix     Moneda  
 Morter     Fauna     Altra..

## Formació

- Ocupació     Rebliment  
 Construcció     Abocament  
 Rehabilitació     Paleosòl  
 Destrucció     Nivell basal  
 Abandonament     Altra..

## Dades Constructives

Definició

Litologia

Aparell

Lligam

Marques

## SEQÜÈNCIA

Cobreix a

160032

Cobert per

160001

Es recolza en

Se li recolza

Rebleix a

Reblert per

Talla a

Tallat per

Igual a

Sincrònic de

## COMENTARI

Per excavar. Sostre o paret cremada i caiguda. Textura disgregada.

## INTERPRETACIÓ

Per excavar.

## DATACIÓ

## Relativa

Segle VII-1ª meitat VI aC.

## Absoluta

## Criteri

Materials mobles i /o relacions estratigràfiques.

## MOSTRES

## DOCUMENTACIÓ GRÀFICA

Plantes núm.

4

Seccions núm.

Alçats núm.

Fotos núm.

## SIGNATURA FITXA

Autor

Maria Pilar Vázquez Falip

Data

Octubre-Desembre 2008



INSTITUT  
D'ESTUDIS  
ILERDENCS

Fundació Pública de la Diputació de Lleida  
SERVEI D'ARQUEOLOGIA



JACIMENT	ANY	ZONA	ÀREA	SECTOR	PLANTA	ÀMBIT	SUBÀMBIT
Serra del Calvari	2008			16			

SIGLA BASE

SC

 U.E. Positiva  
 U.E. Negativa

Núm. Estructura

MR-8

Núm. U.E.

160035

## DESCRIPCIÓ

## Criteri de distinció

Composició

## Color

## Composició

- Llim     Ceràmica  
 Argila     Cendra  
 Sorra     Tovot  
 Terra     Tàpia  
 Grava     Maçoneria  
 Pedra     Carreu  
 Morter     Maó  
 Guix     Altra..

## Textura

- Homogènia     Dura     Altra.  
 Heterogènia     Solta

## Presència

- Terrissa     Pedra     Malacologia  
 Maó     Fusta     Restes humanes  
 Teula     Carbó     Vidre  
 Tovot     Cendra     Metall  
 Tàpia     Guix     Moneda  
 Morter     Fauna     Altra..

## Formació

- Ocupació     Rebliment  
 Construcció     Abocament  
 Rehabilitació     Paleosòl  
 Destrucció     Nivell basal  
 Abandonament     Altra..

## Dades Constructives

Definició Elevació de mur

Litologia

Aparell

Lligam

Marques

## SEQÜÈNCIA

Cobreix a

Cobert per

160031

Es recolza en

Se li recolza

160032, 160036

Rebleix a

Reblert per

Talla a

Tallat per

Igual a

Sincrònic de

## COMENTARI

## INTERPRETACIÓ

Per excavar.

## DATACIÓ

## Relativa

Segle VII-1ª meitat VI aC.

## Absoluta

## Criteri

Materials mobles i /o relacions estratigràfiques.

## MOSTRES

## DOCUMENTACIÓ GRÀFICA

Plantes núm.

4

Seccions núm.

Alçats núm.

Fotos núm.

## SIGNATURA FITXA

Autor

Maria Pilar Vázquez Falip

Data

Octubre-Desembre 2008


 INSTITUT  
 D'ESTUDIS  
 ILERDENCS

 Fundació Pública de la Diputació de Lleida  
 SERVEI D'ARQUEOLOGIA

JACIMENT	ANY	ZONA	ÀREA	SECTOR	PLANTA	ÀMBIT	SUBÀMBIT
Serra del Calvari	2008			16			
SIGLA BASE	<input checked="" type="radio"/> U.E. Positiva <input type="radio"/> U.E. Negativa		Núm. Estructura		Núm. U.E.		
SC			IN-28		160036		

## DESCRIPCIÓ

<b>Criteri de distinció</b>	<b>Textura</b>	<b>Dades Constructives</b>
Composició	<input checked="" type="checkbox"/> Homogènia <input type="checkbox"/> Dura <input type="checkbox"/> Altra. <input type="checkbox"/> Heterogènia <input type="checkbox"/> Solta	Definició Llosa
Color	<b>Presència</b>	Litologia
	<input type="checkbox"/> Terrissa <input type="checkbox"/> Pedra <input type="checkbox"/> Malacologia <input type="checkbox"/> Maó <input type="checkbox"/> Fusta <input type="checkbox"/> Restes humanes <input type="checkbox"/> Teula <input type="checkbox"/> Carbó <input type="checkbox"/> Vidre <input type="checkbox"/> Tovot <input type="checkbox"/> Cendra <input type="checkbox"/> Metall <input type="checkbox"/> Tàpia <input type="checkbox"/> Guix <input type="checkbox"/> Moneda <input type="checkbox"/> Morter <input type="checkbox"/> Fauna <input type="checkbox"/> Altra..	Aparell
<b>Composició</b>	<b>Formació</b>	Lligam
<input type="checkbox"/> Llim <input type="checkbox"/> Ceràmica <input type="checkbox"/> Argila <input type="checkbox"/> Cendra <input type="checkbox"/> Sorra <input type="checkbox"/> Tovot <input type="checkbox"/> Terra <input type="checkbox"/> Tàpia <input type="checkbox"/> Grava <input type="checkbox"/> Maçoneria <input checked="" type="checkbox"/> Pedra <input type="checkbox"/> Carreu <input type="checkbox"/> Morter <input type="checkbox"/> Maó <input type="checkbox"/> Guix <input type="checkbox"/> Altra..	<input type="checkbox"/> Ocupació <input type="checkbox"/> Rebliment <input type="checkbox"/> Construcció <input type="checkbox"/> Abocament <input type="checkbox"/> Rehabilitació <input type="checkbox"/> Paleosòl <input type="checkbox"/> Destrucció <input type="checkbox"/> Nivell basal <input type="checkbox"/> Abandonament <input type="checkbox"/> Altra..	Marques

## SEQÜÈNCIA

Cobreix a		Cobert per	160001
Es recolza en	160035	Se li recolza	
Rebleix a		Reblert per	
Talla a		Tallat per	
Igual a		Sincrònic de	

## COMENTARI

Llosa vertical similar a les que conformen l'estructura AM-2. Situada al nord-est de l'armariet, en una zona encara no excavada i molt malmesa per l'erosió.

## INTERPRETACIÓ

Per excavar.

## DATACIÓ

<b>Relativa</b>	<b>Criteri</b>
Segle VII-1 <sup>a</sup> meitat VI aC.	Materials mobles i /o relacions estratigràfiques.
<b>Absoluta</b>	

## MOSTRES

--

## DOCUMENTACIÓ GRÀFICA

Plantes núm.	4	Fotos núm.	
Seccions núm.			
Alçats núm.			

## SIGNATURA FITXA

Autor	Maria Pilar Vázquez Falip
Data	Octubre-Desembre 2008



JACIMENT	ANY	ZONA	ÀREA	SECTOR	PLANTA	ÀMBIT	SUBÀMBIT
Serra del Calvari	2008			16			

SIGLA BASE SC	<input checked="" type="radio"/> U.E. Positiva <input type="radio"/> U.E. Negativa	Núm. Estructura IN-29	Núm. U.E. 160037
------------------	---	--------------------------	---------------------

**DESCRIPCIÓ**

Criteri de distinció	Textura	Dades Constructives
Composició	<input checked="" type="checkbox"/> Homogènia <input type="checkbox"/> Dura <input type="checkbox"/> Altra. <input type="checkbox"/> Heterogènia <input type="checkbox"/> Solta	Definició
Color	<b>Presència</b> <input type="checkbox"/> Terra <input type="checkbox"/> Pedra <input type="checkbox"/> Malacologia <input type="checkbox"/> Maó <input type="checkbox"/> Fusta <input type="checkbox"/> Restes humanes <input type="checkbox"/> Teula <input type="checkbox"/> Carbó <input type="checkbox"/> Vidre <input type="checkbox"/> Tovot <input type="checkbox"/> Cendra <input type="checkbox"/> Metall <input type="checkbox"/> Tàpia <input type="checkbox"/> Guix <input type="checkbox"/> Moneda <input type="checkbox"/> Morter <input type="checkbox"/> Fauna <input type="checkbox"/> Altra..	Litologia
Composició	<b>Formació</b> <input type="checkbox"/> Ocupació <input type="checkbox"/> Rebliment <input type="checkbox"/> Construcció <input type="checkbox"/> Abocament <input type="checkbox"/> Rehabilitació <input type="checkbox"/> Paleosòl <input type="checkbox"/> Destrucció <input type="checkbox"/> Nivell basal <input type="checkbox"/> Abandonament <input type="checkbox"/> Altra..	Aparell
<input type="checkbox"/> Llim <input type="checkbox"/> Ceràmica <input type="checkbox"/> Argila <input type="checkbox"/> Cendra <input type="checkbox"/> Sorra <input type="checkbox"/> Tovot <input type="checkbox"/> Terra <input type="checkbox"/> Tàpia <input type="checkbox"/> Grava <input type="checkbox"/> Maçoneria <input checked="" type="checkbox"/> Pedra <input type="checkbox"/> Carreu <input type="checkbox"/> Morter <input type="checkbox"/> Maó <input type="checkbox"/> Guix <input type="checkbox"/> Altra..		Lligam
		Marques

**SEQÜÈNCIA**

Cobreix a		Cobert per	160001
Es recolza en		Se li recolza	
Rebleix a		Reblert per	
Talla a		Tallat per	
Igual a		Sincrònic de	

**COMENTARI**

Pedra plana situada prop del límit de la zona emmarcada inicialment per l'excavació, propera al tall nord, però posteriorment no excavada.

**INTERPRETACIÓ**

Per excavar.

**DATACIÓ**

<b>Relativa</b> Segle VII-1ª meitat VI aC.	<b>Criteri</b> Materials mobles i /o relacions estratigràfiques.
<b>Absoluta</b> 	

**MOSTRES**

--

**DOCUMENTACIÓ GRÀFICA**

Plantes núm.	4	Fotos núm.	
Seccions núm.			
Alçats núm.			

**SIGNATURA FITXA**

Autor	Maria Pilar Vázquez Falip
Data	Octubre-Desembre 2008

JACIMENT	ANY	ZONA	ÀREA	SECTOR	PLANTA	ÀMBIT	SUBÀMBIT
Serra del Calvari	2008			16			

SIGLA BASE

SC

 U.E. Positiva  
 U.E. Negativa

Núm. Estructura

MR-1

Núm. U.E.

160038

## DESCRIPCIÓ

## Criteri de distinció

Color

## Color

Marró clar

## Composició

- Llim     Ceràmica  
 Argila     Cendra  
 Sorra     Tovot  
 Terra     Tàpia  
 Grava     Maçoneria  
 Pedra     Carreu  
 Morter     Maó  
 Guix     Altra..

## Textura

- Homogènia     Dura     Altra.  
 Heterogènia     Solta

## Presència

- Terrissa     Pedra     Malacologia  
 Maó     Fusta     Restes humanes  
 Teula     Carbó     Vidre  
 Tovot     Cendra     Metall  
 Tàpia     Guix     Moneda  
 Morter     Fauna     Altra..

## Formació

- Ocupació     Rebliment  
 Construcció     Abocament  
 Rehabilitació     Paleosòl  
 Destrucció     Nivell basal  
 Abandonament     Altra..

## Dades Constructives

Definició Enlluït

Litologia

Aparell

Lligam

Marques

## SEQÜÈNCIA

Cobreix a

Cobert per

160025, 160127

Es recolza en

160016, 160019

Se li recolza

160022

Rebleix a

Reblert per

Talla a

Tallat per

160043, 160132

Igual a

Sincrònic de

## COMENTARI

## INTERPRETACIÓ

Enlluït del mur MR-1, construït des del paviment PV-4, en la seva primera fase, abans de la reforma del perinatal i la llar. Aquestes remodelacions, el destrueixen probablement en la part situada al nord de l'enterrament (on no es localitza), mentre que al sud d'aquest i probablement en relació a la construcció de la llar, es manté i el podem observar a l'interior de la cubeta de la llar, però no en el nivell d'ús de la llar. Podria ser que el mantinguessin amb una funció de revora com a protecció del mur per l'escalfor de la llar.

## DATACIÓ

## Relativa

Segle VII-1ª meitat VI aC.

## Absoluta

## Criteri

Materials mobles i /o relacions estratigràfiques.

## MOSTRES

## DOCUMENTACIÓ GRÀFICA

Plantes núm.

4 a 17

Seccions núm.

Alçats núm.

Fotos núm.

## SIGNATURA FITXA

Autor

Maria Pilar Vázquez Falip

Data

Octubre-Desembre 2008



INSTITUT  
D'ESTUDIS  
ILERDENCS

Fundació Pública de la Diputació de Lleida  
SERVEI D'ARQUEOLOGIA

JACIMENT	ANY	ZONA	ÀREA	SECTOR	PLANTA	ÀMBIT	SUBÀMBIT
Serra del Calvari	2008			16			

SIGLA BASE

SC

 U.E. Positiva  
 U.E. Negativa

Núm. Estructura

AM-2

Núm. U.E.

160039

## DESCRIPCIÓ

## Criteri de distinció

Textura, color

## Color

Marró

## Composició

- Llim     Ceràmica  
 Argila     Cendra  
 Sorra     Tovot  
 Terra     Tàpia  
 Grava     Maçoneria  
 Pedra     Carreu  
 Morter     Maó  
 Guix     Altra..

## Textura

- Homogènia     Dura     Altra.  
 Heterogènia     Solta

## Presència

- Terrissa     Pedra     Malacologia  
 Maó     Fusta     Restes humanes  
 Teula     Carbó     Vidre  
 Tovot     Cendra     Metall  
 Tàpia     Guix     Moneda  
 Morter     Fauna     Altra..

## Formació

- Ocupació     Rebliment  
 Construcció     Abocament  
 Rehabilitació     Paleosòl  
 Destrucció     Nivell basal  
 Abandonament     Altra..

## Dades Constructives

Definició

Litologia

Aparell

Lligam

Marques

## SEQÜÈNCIA

Cobreix a

Cobert per 160009

Es recolza en

160040

Se li recolza

Rebleix a

Reblert per

Talla a

Tallat per

Igual a

160010

Sincrònic de

## COMENTARI

Terra premsada sota lloses 160009.

## INTERPRETACIÓ

Capa de terra que serveix com a assentament de les lloses, igual al nivell d'ús 160010.

## DATACIÓ

## Relativa

Segle VII-1ª meitat VI aC.

## Absoluta

## Criteri

Materials mobles i /o relacions estratigràfiques.

## MOSTRES

## DOCUMENTACIÓ GRÀFICA

Plantes núm.

Seccions núm.

Alçats núm.

Fotos núm.

## SIGNATURA FITXA

Autor Maria Pilar Vázquez Falip

Data Octubre-Desembre 2008



INSTITUT  
D'ESTUDIS  
ILERDENCS

Fundació Pública de la Diputació de Lleida  
SERVEI D'ARQUEOLOGIA

JACIMENT	ANY	ZONA	ÀREA	SECTOR	PLANTA	ÀMBIT	SUBÀMBIT
Serra del Calvari	2008			16			

SIGLA BASE SC	<input checked="" type="radio"/> U.E. Positiva <input type="radio"/> U.E. Negativa	Núm. Estructura AM-2	Núm. U.E. 160040
------------------	---	-------------------------	---------------------

## DESCRIPCIÓ

Criteri de distinció	Textura	Dades Constructives
Color Color	<input type="checkbox"/> Homogènia <input type="checkbox"/> Dura <input type="checkbox"/> Altra. <input checked="" type="checkbox"/> Heterogènia <input type="checkbox"/> Solta	Definició Nivell d'ús
Color Marró	<b>Presència</b> <input type="checkbox"/> Terrissa <input type="checkbox"/> Pedra <input type="checkbox"/> Malacologia <input type="checkbox"/> Maó <input type="checkbox"/> Fusta <input type="checkbox"/> Restes humanes <input type="checkbox"/> Teula <input type="checkbox"/> Carbó <input type="checkbox"/> Vidre <input type="checkbox"/> Tovot <input type="checkbox"/> Cendra <input type="checkbox"/> Metall <input type="checkbox"/> Tàpia <input checked="" type="checkbox"/> Guix <input type="checkbox"/> Moneda <input type="checkbox"/> Morter <input type="checkbox"/> Fauna <input type="checkbox"/> Altra..	Litologia
<b>Composició</b> <input type="checkbox"/> Llim <input type="checkbox"/> Ceràmica <input checked="" type="checkbox"/> Argila <input type="checkbox"/> Cendra <input type="checkbox"/> Sorra <input type="checkbox"/> Tovot <input type="checkbox"/> Terra <input type="checkbox"/> Tàpia <input type="checkbox"/> Grava <input type="checkbox"/> Maçoneria <input type="checkbox"/> Pedra <input type="checkbox"/> Carreu <input type="checkbox"/> Morter <input type="checkbox"/> Maó <input type="checkbox"/> Guix <input type="checkbox"/> Altra..	<b>Formació</b> <input type="checkbox"/> Ocupació <input type="checkbox"/> Rebliment <input checked="" type="checkbox"/> Construcció <input type="checkbox"/> Abocament <input type="checkbox"/> Rehabilitació <input type="checkbox"/> Paleosòl <input type="checkbox"/> Destrucció <input type="checkbox"/> Nivell basal <input type="checkbox"/> Abandonament <input type="checkbox"/> Altra..	Aparell
		Lligam
		Marques

## SEQÜÈNCIA

Cobreix a	160019	Cobert per	160010, 160039
Es recolza en		Se li recolza	
Rebleix a		Reblert per	
Talla a		Tallat per	
Igual a		Sincrònic de	PV-4

## COMENTARI

## INTERPRETACIÓ

Nivell d'ús de l'armariet, contemporani de PV-4, en la primera fase del paviment, abans de la remodelació.

## DATACIÓ

<b>Relativa</b> Segle VII-1 <sup>a</sup> meitat VI aC.	<b>Criteri</b> Materials mobles i /o relacions estratigràfiques.
<b>Absoluta</b> 	

## MOSTRES

## DOCUMENTACIÓ GRÀFICA

Plantes núm.	16	Fotos núm.	
Seccions núm.			
Alçats núm.			

## SIGNATURA FITXA

Autor	Maria Pilar Vázquez Falip
Data	Octubre-Desembre 2008

JACIMENT	ANY	ZONA	ÀREA	SECTOR	PLANTA	ÀMBIT	SUBÀMBIT
Serra del Calvari	2008			16			

SIGLA BASE

SC

 U.E. Positiva  
 U.E. Negativa

Núm. Estructura

AM-2

Núm. U.E.

160041

## DESCRIPCIÓ

## Criteri de distinció

Textura, color

## Textura

 Homogènia  Dura  Altra.  
 Heterogènia  Solta

## Dades Constructives

Definició Enlluït

## Color

Marró

## Presència

 Terrissa  Pedra  Malacologia  
 Maó  Fusta  Restes humanes  
 Teula  Carbó  Vidre  
 Tovot  Cendra  Metall  
 Tàpia  Guix  Moneda  
 Morter  Fauna  Altra..

Litologia

Aparell

## Composició

 Llim  Ceràmica  
 Argila  Cendra  
 Sorra  Tovot  
 Terra  Tàpia  
 Grava  Maçoneria  
 Pedra  Carreu  
 Morter  Maó  
 Guix  Altra..

## Formació

 Ocupació  Rebliment  
 Construcció  Abocament  
 Rehabilitació  Paleosòl  
 Destrucció  Nivell basal  
 Abandonament  Altra..

Lligam

Marques

## SEQÜÈNCIA

Cobreix a

Cobert per

160010

Es recolza en

160003, 160004, 160007, 160069,  
160074.

Se li recolza

160040, 160048

Rebleix a

Reblert per

Talla a

Tallat per

Igual a

Sincrònic de

160076

## COMENTARI

## INTERPRETACIÓ

Enlluït de la cara est de les lloses 160003,  
160004 i de la cara sud de la llosa 160007.

## DATACIÓ

## Relativa

Segle VII-1ª meitat VI aC.

## Criteri

Materials mobles i /o  
relacions  
estratigràfiques.

## Absoluta

## MOSTRES

## DOCUMENTACIÓ GRÀFICA

Plantes núm. 16, 17, 18, 19, 20, 21,22

Fotos núm.

Seccions núm.

Alçats núm.

## SIGNATURA FITXA

Autor Maria Pilar Vázquez Falip

Data Octubre-Desembre 2008



INSTITUT  
D'ESTUDIS  
ILERDENCS

Fundació Pública de la Diputació de Lleida  
SERVEI D'ARQUEOLOGIA

JACIMENT	ANY	ZONA	ÀREA	SECTOR	PLANTA	ÀMBIT	SUBÀMBIT
Serra del Calvari	2008			16			

SIGLA BASE

SC

 U.E. Positiva  
 U.E. Negativa

Núm. Estructura

TB-9

Núm. U.E.

160042

## DESCRIPCIÓ

## Criteri de distinció

Textura, color

## Color

Groc

## Composició

- Llim     Ceràmica  
 Argila     Cendra  
 Sorra     Tovot  
 Terra     Tàpia  
 Grava     Maçoneria  
 Pedra     Carreu  
 Morter     Maó  
 Guix     Altra..

## Textura

- Homogènia     Dura     Altra.  
 Heterogènia     Solta

## Presència

- Terrissa     Pedra     Malacologia  
 Maó     Fusta     Restes humanes  
 Teula     Carbó     Vidre  
 Tovot     Cendra     Metall  
 Tàpia     Guix     Moneda  
 Morter     Fauna     Altra..

## Formació

- Ocupació     Rebliment  
 Construcció     Abocament  
 Rehabilitació     Paleosòl  
 Destrucció     Nivell basal  
 Abandonament     Altra..

## Dades Constructives

Definició Rebliment

Litologia

Aparell

Lligam

Marques

## SEQÜÈNCIA

Cobreix a 160044

Cobert per 160025

Es recolza en

Se li recolza

Rebleix a 160043

Reblert per

Talla a

Tallat per

Igual a

Sincrònic de

## COMENTARI

## INTERPRETACIÓ

Rebliment final de la fossa de l'enterrament perinatal. Textura llimosa i consistència molt dura, compactada.

## DATACIÓ

## Relativa

Segle VII-1ª meitat VI aC.

## Absoluta

## Criteri

Materials mobles i /o relacions estratigràfiques.

## MOSTRES

Sí. Una bossa. Pes aproximat: 1,5 kg.

## DOCUMENTACIÓ GRÀFICA

Plantes núm. 10

Seccions núm.

Alçats núm.

## Fotos núm.

## SIGNATURA FITXA

Autor Maria Pilar Vázquez Falip

Data Octubre-Desembre 2008



INSTITUT  
D'ESTUDIS  
ILERDENCS

Fundació Pública de la Diputació de Lleida  
SERVEI D'ARQUEOLOGIA



JACIMENT	ANY	ZONA	ÀREA	SECTOR	PLANTA	ÀMBIT	SUBÀMBIT
Serra del Calvari	2008			16			

SIGLA BASE

SC

- U.E. Positiva  
 U.E. Negativa

Núm. Estructura

TB-9

Núm. U.E.

160043

## DESCRIPCIÓ

## Criteri de distinció

Formació

## Textura

- Homogènia    Dura    Altra.  
 Heterogènia    Solta

## Dades Constructives

Definició Fossa

## Color

## Presència

- Terrissa    Pedra    Malacologia  
 Maó    Fusta    Restes humanes  
 Teula    Carbó    Vidre  
 Tovot    Cendra    Metall  
 Tàpia    Guix    Moneda  
 Morter    Fauna    Altra..

Litologia

## Composició

- Llim    Ceràmica  
 Argila    Cendra  
 Sorra    Tovot  
 Terra    Tàpia  
 Grava    Maçoneria  
 Pedra    Carreu  
 Morter    Maó  
 Guix    Altra..

## Formació

- Ocupació    Rebliment  
 Construcció    Abocament  
 Rehabilitació    Paleosòl  
 Destrucció    Nivell basal  
 Abandonament    Altra..

Lligam

Marques

## SEQÜÈNCIA

Cobreix a

Cobert per 160025

Es recolza en

Se li recolza

Rebleix a

Reblert per 160042,160044, 160045

Talla a

160019, 160020, 160038, 160048,  
160049,160055, 160069, 160131

Tallat per

Igual a

Sincrònic de

## COMENTARI

Fossa situada al costat del mur MR-1.

## INTERPRETACIÓ

Fossa d'enterrament d'un individu perinatal que s'excava a l'interior de la u.e. 160132, en el marc de la reforma que es fa en el paviment PV-4.

## DATACIÓ

## Relativa

Segle VII-1ª meitat VI aC.

## Criteri

Materials mobles i /o  
relacions  
estratigràfiques.

## Absoluta

## MOSTRES

## DOCUMENTACIÓ GRÀFICA

Plantes núm. 10 a 29

Fotos núm.

Seccions núm.

Alçats núm.

## SIGNATURA FITXA

Autor Maria Pilar Vázquez Falip

Data Octubre-Desembre 2008



INSTITUT  
D'ESTUDIS  
ILERDENCS

Fundació Pública de la Diputació de Lleida  
SERVEI D'ARQUEOLOGIA

JACIMENT	ANY	ZONA	ÀREA	SECTOR	PLANTA	ÀMBIT	SUBÀMBIT
Serra del Calvari	2008			16			

SIGLA BASE

SC

 U.E. Positiva  
 U.E. Negativa

Núm. Estructura

TB-9

Núm. U.E.

160044

## DESCRIPCIÓ

## Criteri de distinció

Textura, color, composició

## Textura

 Homogènia  Dura  Altra.  
 Heterogènia  Solta

## Dades Constructives

Definició Rebliment

## Color

Marró

## Presència

 Terrissa  Pedra  Malacologia  
 Maó  Fusta  Restes humanes  
 Teula  Carbó  Vidre  
 Tovot  Cendra  Metall  
 Tàpia  Guix  Moneda  
 Morter  Fauna  Altra..

Litologia

Aparell

## Composició

 Llim  Ceràmica  
 Argila  Cendra  
 Sorra  Tovot  
 Terra  Tàpia  
 Grava  Maçoneria  
 Pedra  Carreu  
 Morter  Maó  
 Guix  Altra..

## Formació

 Ocupació  Rebliment  
 Construcció  Abocament  
 Rehabilitació  Paleosòl  
 Destrucció  Nivell basal  
 Abandonament  Altra..

Lligam

Marques

## SEQÜÈNCIA

Cobreix a 160045

Cobert per 160042

Es recolza en

Se li recolza

Rebleix a 160043

Reblert per

Talla a

Tallat per

Igual a

Sincrònic de

## COMENTARI

Segon nivell de rebliment de la fossa, de consistència més tova que l'estrat superior i amb presència de cendres.

## INTERPRETACIÓ

Rebliment de la fossa situat per damunt de les lloses i per sota de la capa més compacta que la segella.

## DATACIÓ

## Relativa

Segle VII-1ª meitat VI aC.

## Absoluta

## Criteri

Materials mobles i /o relacions estratigràfiques.

## MOSTRES

Sí. Una bossa. Pes aproximat: 1 kg.

## DOCUMENTACIÓ GRÀFICA

Plantes núm. 11

Seccions núm.

Alçats núm.

Fotos núm.

## SIGNATURA FITXA

Autor Maria Pilar Vázquez Falip

Data Octubre-Desembre 2008



INSTITUT  
D'ESTUDIS  
ILERDENCS

Fundació Pública de la Diputació de Lleida  
SERVEI D'ARQUEOLOGIA

JACIMENT	ANY	ZONA	ÀREA	SECTOR	PLANTA	ÀMBIT	SUBÀMBIT
Serra del Calvari	2008			16			

SIGLA BASE

SC

 U.E. Positiva  
 U.E. Negativa

Núm. Estructura

TB-9

Núm. U.E.

160045

## DESCRIPCIÓ

## Criteri de distinció

Composició

## Color

## Composició

- Llim     Ceràmica  
 Argila     Cendra  
 Sorra     Tovot  
 Terra     Tàpia  
 Grava     Maçoneria  
 Pedra     Carreu  
 Morter     Maó  
 Guix     Altra..

## Textura

- Homogènia     Dura     Altra.  
 Heterogènia     Solta

## Presència

- Terrissa     Pedra     Malacologia  
 Maó     Fusta     Restes humanes  
 Teula     Carbó     Vidre  
 Tovot     Cendra     Metall  
 Tàpia     Guix     Moneda  
 Morter     Fauna     Altra..

## Formació

- Ocupació     Rebliment  
 Construcció     Abocament  
 Rehabilitació     Paleosòl  
 Destrucció     Nivell basal  
 Abandonament     Altra..

## Dades Constructives

Definició

Llosa

Litologia

Aparell

Lligam

Marques

## SEQÜÈNCIA

Cobreix a

160046

Cobert per

160044

Es recolza en

Se li recolza

Rebleix a

160043

Reblert per

Talla a

Tallat per

Igual a

Sincrònic de

## COMENTARI

Dues lloses de pedra.

## INTERPRETACIÓ

Lloses de pedra curosament col·locades per sota el segon nivell de rebliment que actuen com a cobertura de l'enterrament.

## DATACIÓ

## Relativa

Segle VII-1ª meitat VI aC.

## Absoluta

## Criteri

Materials mobles i /o  
relacions  
estratigràfiques.

## MOSTRES

## DOCUMENTACIÓ GRÀFICA

Plantes núm. 12

Seccions núm.

Alçats núm.

## Fotos núm.

## SIGNATURA FITXA

Autor Maria Pilar Vázquez Falip

Data Octubre-Desembre 2008



INSTITUT  
D'ESTUDIS  
ILERDENCS

Fundació Pública de la Diputació de Lleida  
SERVEI D'ARQUEOLOGIA

JACIMENT	ANY	ZONA	ÀREA	SECTOR	PLANTA	ÀMBIT	SUBÀMBIT
Serra del Calvari	2008			16			

SIGLA BASE

SC

 U.E. Positiva  
 U.E. Negativa

Núm. Estructura

TB-9

Núm. U.E.

160046

## DESCRIPCIÓ

## Criteri de distinció

Color, textura

## Color

Marró

## Composició

- Llim     Ceràmica  
 Argila     Cendra  
 Sorra     Tovot  
 Terra     Tàpia  
 Grava     Maçoneria  
 Pedra     Carreu  
 Morter     Maó  
 Guix     Altra..

## Textura

- Homogènia     Dura     Altra.  
 Heterogènia     Solta

## Presència

- Terrissa     Pedra     Malacologia  
 Maó     Fusta     Restes humanes  
 Teula     Carbó     Vidre  
 Tovot     Cendra     Metall  
 Tàpia     Guix     Moneda  
 Morter     Fauna     Altra..

## Formació

- Ocupació     Rebliment  
 Construcció     Abocament  
 Rehabilitació     Paleosòl  
 Destrucció     Nivell basal  
 Abandonament     Altra..

## Dades Constructives

Definició Rebliment

Litologia

Aparell

Lligam

Marques

## SEQÜÈNCIA

Cobreix a 160047

Cobert per 160045

Es recolza en

Se li recolza

Rebleix a 160043

Reblert per

Talla a

Tallat per

Igual a

Sincrònic de

## COMENTARI

Terra sota les lloses.

## INTERPRETACIÓ

Terra que cobreix l'esquelet del perinatal.

## DATACIÓ

## Relativa

Segle VII-1ª meitat VI aC.

## Absoluta

## Criteri

Materials mobles i /o relacions estratigràfiques.

## MOSTRES

Sí, es guarda tota la terra.

## DOCUMENTACIÓ GRÀFICA

Plantes núm. 13

Seccions núm.

Alçats núm.

## Fotos núm.

## SIGNATURA FITXA

Autor Maria Pilar Vázquez Falip

Data Octubre-Desembre 2008


 INSTITUT  
 D'ESTUDIS  
 ILERDENCS

 Fundació Pública de la Diputació de Lleida  
 SERVEI D'ARQUEOLOGIA

JACIMENT	ANY	ZONA	ÀREA	SECTOR	PLANTA	ÀMBIT	SUBÀMBIT
Serra del Calvari	2008			16			

SIGLA BASE

SC

 U.E. Positiva  
 U.E. Negativa

Núm. Estructura

TB-9

Núm. U.E.

160047

## DESCRIPCIÓ

## Criteri de distinció

Composició

## Color

## Composició

- Llim     Ceràmica  
 Argila     Cendra  
 Sorra     Tovot  
 Terra     Tàpia  
 Grava     Maçoneria  
 Pedra     Carreu  
 Morter     Maó  
 Guix     Altra..

## Textura

- Homogènia     Dura     Altra.  
 Heterogènia     Solta

## Presència

- Terrissa     Pedra     Malacologia  
 Maó     Fusta     Restes humanes  
 Teula     Carbó     Vidre  
 Tovot     Cendra     Metall  
 Tàpia     Guix     Moneda  
 Morter     Fauna     Altra..

## Formació

- Ocupació     Rebliment  
 Construcció     Abocament  
 Rehabilitació     Paleosòl  
 Destrucció     Nivell basal  
 Abandonament     Altra..

## Dades Constructives

Definició

Litologia

Aparell

Lligam

Marques

## SEQÜÈNCIA

Cobreix a

Cobert per 160046

Es recolza en

Se li recolza

Rebleix a 160043

Reblert per

Talla a

Tallat per

Igual a

Sincrònic de

## COMENTARI

Ossos perinatal

## INTERPRETACIÓ

Enterrament perinatal molt malmès per la pressió de les lloses i del mur MR-1. Tanmateix, a banda de l'estat de conservació, cal assenyalar el conjunt de l'enterrament, amb una fossa ben definida, reblerta per dues capes de sediment següides de les dues lloses de pedra, per sota de les quals hi ha una darrera capa de sediment que cobreix els ossos que s'han conservat.

## DATACIÓ

## Relativa

Segle VII-1ª meitat VI aC.

## Absoluta

## Criteri

Materials mobles i /o relacions estratigràfiques.

## MOSTRES

## DOCUMENTACIÓ GRÀFICA

Plantes núm.

14

Seccions núm.

Alçats núm.

Fotos núm.

## SIGNATURA FITXA

Autor

Maria Pilar Vázquez Falip

Data

Octubre-Desembre 2008



INSTITUT  
D'ESTUDIS  
ILERDENCS

Fundació Pública de la Diputació de Lleida  
SERVEI D'ARQUEOLOGIA

JACIMENT	ANY	ZONA	ÀREA	SECTOR	PLANTA	ÀMBIT	SUBÀMBIT
Serra del Calvari	2008			16			

SIGLA BASE SC	<input checked="" type="radio"/> U.E. Positiva <input type="radio"/> U.E. Negativa	Núm. Estructura PV-10	Núm. U.E. 160048
------------------	---	--------------------------	---------------------

## DESCRIPCIÓ

Criteri de distinció	Textura	Dades Constructives
Color Color	<input checked="" type="checkbox"/> Homogènia <input checked="" type="checkbox"/> Dura <input type="checkbox"/> Altra. <input type="checkbox"/> Heterogènia <input type="checkbox"/> Solta	Definició Nivell d'ús
Color Marró	<b>Presència</b> <input type="checkbox"/> Terrissa <input type="checkbox"/> Pedra <input type="checkbox"/> Malacologia <input type="checkbox"/> Maó <input type="checkbox"/> Fusta <input type="checkbox"/> Restes humanes <input type="checkbox"/> Teula <input type="checkbox"/> Carbó <input type="checkbox"/> Vidre <input type="checkbox"/> Tovot <input type="checkbox"/> Cendra <input type="checkbox"/> Metall <input type="checkbox"/> Tàpia <input checked="" type="checkbox"/> Guix <input type="checkbox"/> Moneda <input type="checkbox"/> Morter <input type="checkbox"/> Fauna <input type="checkbox"/> Altra..	Litologia
Composició	<b>Formació</b> <input type="checkbox"/> Ocupació <input type="checkbox"/> Rebliment <input checked="" type="checkbox"/> Construcció <input type="checkbox"/> Abocament <input type="checkbox"/> Rehabilitació <input type="checkbox"/> Paleosòl <input type="checkbox"/> Destrucció <input type="checkbox"/> Nivell basal <input type="checkbox"/> Abandonament <input type="checkbox"/> Altra..	Aparell
<input type="checkbox"/> Llim <input type="checkbox"/> Ceràmica <input type="checkbox"/> Argila <input type="checkbox"/> Cendra <input type="checkbox"/> Sorra <input checked="" type="checkbox"/> Tovot <input checked="" type="checkbox"/> Terra <input type="checkbox"/> Tàpia <input type="checkbox"/> Grava <input type="checkbox"/> Maçoneria <input type="checkbox"/> Pedra <input type="checkbox"/> Carreu <input type="checkbox"/> Morter <input type="checkbox"/> Maó <input type="checkbox"/> Guix <input type="checkbox"/> Altra..		Lligam
		Marques

## SEQÜÈNCIA

Cobreix a	160069	Cobert per	160019
Es recolza en	160049, 160076	Se li recolza	160056
Rebleix a		Reblert per	
Talla a		Tallat per	160043, 160053, 160060, 160066, 160148
Igual a		Sincrònic de	

## COMENTARI

--

## INTERPRETACIÓ

Nivell d'ús del paviment PV-10. Es troba per sota del paviment PV-4. Presenta una reforma lligada amb l'armari AM-2. En aquesta reforma s'escurçà la llargada d'aquesta estructura. Es passà d'englobar probablement la zona de treball ZT-37, a tapar-se aquesta amb la u.e. 160055 i tancar-se l'armari al voltant de la llosa plana 160058. Aquesta llosa està emmarcada pel negatiu o rasa deixat en el paviment per les lloses (perdudes), que tancaven l'armari per aquesta banda.

## DATACIÓ

<b>Relativa</b>	Segle VII-1ª meitat VI aC.	<b>Criteri</b>	Materials mobles i /o relacions estratigràfiques.
<b>Absoluta</b>			

## MOSTRES

--

## DOCUMENTACIÓ GRÀFICA

Plantes núm.	18, 19, 20	Fotos núm.	
Seccions núm.			
Alçats núm.			

## SIGNATURA FITXA

Autor	Maria Pilar Vázquez Falip
Data	Octubre-Desembre 2008

JACIMENT	ANY	ZONA	ÀREA	SECTOR	PLANTA	ÀMBIT	SUBÀMBIT
Serra del Calvari	2008			16			

SIGLA BASE

SC

 U.E. Positiva  
 U.E. Negativa

Núm. Estructura

MR-1

Núm. U.E.

160049

## DESCRIPCIÓ

## Criteri de distinció

Color

Color

Roig

## Composició

- Llim     Ceràmica  
 Argila     Cendra  
 Sorra     Tovot  
 Terra     Tàpia  
 Grava     Maçoneria  
 Pedra     Carreu  
 Morter     Maó  
 Guix     Altra..

## Textura

- Homogènia     Dura     Altra.  
 Heterogènia     Solta

## Presència

- Terrissa     Pedra     Malacologia  
 Maó     Fusta     Restes humanes  
 Teula     Carbó     Vidre  
 Tovot     Cendra     Metall  
 Tàpia     Guix     Moneda  
 Morter     Fauna     Altra..

## Formació

- Ocupació     Rebliment  
 Construcció     Abocament  
 Rehabilitació     Paleosòl  
 Destrucció     Nivell basal  
 Abandonament     Altra..

## Dades Constructives

Definició Enluit

Litologia

Aparell

Lligam

Marques

## SEQÜÈNCIA

Cobreix a

Cobert per 160019

Es recolza en 160016, 160092, 160094, 160130

Se li recolza 160048, 160069, 160091

Rebleix a

Reblert per

Talla a

Tallat per 160043, 160063, 160066

Igual a

Sincrònic de

## COMENTARI

Enluit d'argila d'uns cinc-sis cm de guix.

## INTERPRETACIÓ

Enluit del mur MR-1. Es construeix recolzant-se en algunes estructures del primer paviment que hem identificat PV-14, quan aquest ja s'ha amortitzat i va perdent alçada a mesura que es van construir paviments, fins al punt que el darrer paviment, PV-4, ja l'amortitza completament, ja que el cobreix. És a dir que funciona amb PV-13 i PV-10.

## DATACIÓ

## Relativa

Segle VII-1ª meitat VI aC.

## Absoluta

## Criteri

Materials mobles i/o relacions estratigràfiques.

## MOSTRES

## DOCUMENTACIÓ GRÀFICA

Plantes núm. 17 a 33

Seccions núm.

Alçats núm.

## Fotos núm.

## SIGNATURA FITXA

Autor Maria Pilar Vázquez Falip

Data Octubre-Desembre 2008



INSTITUT  
D'ESTUDIS  
ILERDENCS

Fundació Pública de la Diputació de Lleida  
SERVEI D'ARQUEOLOGIA

JACIMENT	ANY	ZONA	ÀREA	SECTOR	PLANTA	ÀMBIT	SUBÀMBIT
Serra del Calvari	2008			16			

SIGLA BASE SC	<input type="radio"/> U.E. Positiva <input checked="" type="radio"/> U.E. Negativa	Núm. Estructura FO-11	Núm. U.E. 160050
------------------	---	--------------------------	---------------------

## DESCRIPCIÓ

<b>Criteri de distinció</b> Formació  Color  Composició <input type="checkbox"/> Llim <input type="checkbox"/> Ceràmica <input type="checkbox"/> Argila <input type="checkbox"/> Cendra <input type="checkbox"/> Sorra <input type="checkbox"/> Tovot <input type="checkbox"/> Terra <input type="checkbox"/> Tàpia <input type="checkbox"/> Grava <input type="checkbox"/> Maçoneria <input type="checkbox"/> Pedra <input type="checkbox"/> Carreu <input type="checkbox"/> Morter <input type="checkbox"/> Maó <input type="checkbox"/> Guix <input type="checkbox"/> Altra..	<b>Textura</b> <input type="checkbox"/> Homogènia <input type="checkbox"/> Dura <input type="checkbox"/> Altra. <input type="checkbox"/> Heterogènia <input type="checkbox"/> Solta  <b>Presència</b> <input type="checkbox"/> Terrissa <input type="checkbox"/> Pedra <input type="checkbox"/> Malacologia <input type="checkbox"/> Maó <input type="checkbox"/> Fusta <input type="checkbox"/> Restes humanes <input type="checkbox"/> Teula <input type="checkbox"/> Carbó <input type="checkbox"/> Vidre <input type="checkbox"/> Tovot <input type="checkbox"/> Cendra <input type="checkbox"/> Metall <input type="checkbox"/> Tàpia <input type="checkbox"/> Guix <input type="checkbox"/> Moneda <input type="checkbox"/> Morter <input type="checkbox"/> Fauna <input type="checkbox"/> Altra..	<b>Dades Constructives</b> Definició Forat de pal  Litologia  Aparell  Lligam  Marques
<b>Formació</b> <input type="checkbox"/> Ocupació <input type="checkbox"/> Rebliment <input checked="" type="checkbox"/> Construcció <input type="checkbox"/> Abocament <input type="checkbox"/> Rehabilitació <input type="checkbox"/> Paleosòl <input type="checkbox"/> Destrucció <input type="checkbox"/> Nivell basal <input type="checkbox"/> Abandonament <input type="checkbox"/> Altra..		

## SEQÜÈNCIA

Cobreix a		Cobert per	
Es recolza en		Se li recolza	
Rebleix a		Reblert per	160051
Talla a	160055	Tallat per	
Igual a		Sincrònic de	160053

## COMENTARI

## INTERPRETACIÓ

Forat de pal fet en la reparació del paviment PV-10, concretament en la u.e. 160055. Relacionat tal vegada amb la reforma del tancament de l'armari.

## DATACIÓ

<b>Relativa</b> Segle VII-1ª meitat VI aC.	<b>Criteri</b> Materials mobles i /o relacions estratigràfiques.
<b>Absoluta</b>  	

## MOSTRES

## DOCUMENTACIÓ GRÀFICA

Plantes núm.	18, 19	Fotos núm.	
Seccions núm.			
Alçats núm.			

## SIGNATURA FITXA

Autor	Maria Pilar Vázquez Falip
Data	Octubre-Desembre 2008



JACIMENT	ANY	ZONA	ÀREA	SECTOR	PLANTA	ÀMBIT	SUBÀMBIT
Serra del Calvari	2008			16			

SIGLA BASE SC	<input checked="" type="radio"/> U.E. Positiva <input type="radio"/> U.E. Negativa	Núm. Estructura FO-11	Núm. U.E. 160051
------------------	---	--------------------------	---------------------

**DESCRIPCIÓ**

Criteri de distinció	Textura	Dades Constructives
Composició, formació	<input checked="" type="checkbox"/> Homogènia <input type="checkbox"/> Dura <input type="checkbox"/> Altra. <input type="checkbox"/> Heterogènia <input type="checkbox"/> Solta	Definició Rebliment
Color Marró	<b>Presència</b> <input type="checkbox"/> Terra <input type="checkbox"/> Pedra <input type="checkbox"/> Malacologia <input type="checkbox"/> Maó <input type="checkbox"/> Fusta <input type="checkbox"/> Restes humanes <input type="checkbox"/> Teula <input type="checkbox"/> Carbó <input type="checkbox"/> Vidre <input type="checkbox"/> Tovot <input type="checkbox"/> Cendra <input type="checkbox"/> Metall <input type="checkbox"/> Tàpia <input type="checkbox"/> Guix <input type="checkbox"/> Moneda <input type="checkbox"/> Morter <input type="checkbox"/> Fauna <input type="checkbox"/> Altra..	Litologia
Composició	<b>Formació</b> <input type="checkbox"/> Ocupació <input checked="" type="checkbox"/> Rebliment <input type="checkbox"/> Construcció <input type="checkbox"/> Abocament <input type="checkbox"/> Rehabilitació <input type="checkbox"/> Paleosòl <input type="checkbox"/> Destrucció <input type="checkbox"/> Nivell basal <input type="checkbox"/> Abandonament <input type="checkbox"/> Altra..	Aparell
<input checked="" type="checkbox"/> Llim <input type="checkbox"/> Ceràmica <input type="checkbox"/> Argila <input type="checkbox"/> Cendra <input type="checkbox"/> Sorra <input type="checkbox"/> Tovot <input type="checkbox"/> Terra <input type="checkbox"/> Tàpia <input type="checkbox"/> Grava <input type="checkbox"/> Maçoneria <input type="checkbox"/> Pedra <input type="checkbox"/> Carreu <input type="checkbox"/> Morter <input type="checkbox"/> Maó <input type="checkbox"/> Guix <input type="checkbox"/> Altra..		Lligam
		Marques

**SEQÜÈNCIA**

Cobreix a		Cobert per	
Es recolza en		Se li recolza	
Rebleix a	160050	Reblert per	
Talla a		Tallat per	
Igual a		Sincrònic de	160052

**COMENTARI**

Rebliment de forat de pal.

**INTERPRETACIÓ**

Amortització del forat de pal FO-11.

**DATACIÓ**

<b>Relativa</b> Segle VII-1ª meitat VI aC.	<b>Criteri</b> Materials mobles i /o relacions estratigràfiques.
<b>Absoluta</b>	

**MOSTRES**

Sí.

**DOCUMENTACIÓ GRÀFICA**

Plantes núm.	18	Fotos núm.	
Seccions núm.			
Alçats núm.			

**SIGNATURA FITXA**

Autor	Maria Pilar Vázquez Falip
Data	Octubre-Desembre 2008

JACIMENT	ANY	ZONA	ÀREA	SECTOR	PLANTA	ÀMBIT	SUBÀMBIT
Serra del Calvari	2008			16			

SIGLA BASE SC	<input checked="" type="radio"/> U.E. Positiva <input type="radio"/> U.E. Negativa	Núm. Estructura FO-11	Núm. U.E. 160052
------------------	---	--------------------------	---------------------

**DESCRIPCIÓ**

Criteri de distinció	Textura	Dades Constructives
Composició	<input checked="" type="checkbox"/> Homogènia <input type="checkbox"/> Dura <input type="checkbox"/> Altra. <input type="checkbox"/> Heterogènia <input type="checkbox"/> Solta	Definició Rebliment
Color	<b>Presència</b> <input type="checkbox"/> Terrissa <input type="checkbox"/> Pedra <input type="checkbox"/> Malacologia <input type="checkbox"/> Maó <input type="checkbox"/> Fusta <input type="checkbox"/> Restes humanes <input type="checkbox"/> Teula <input type="checkbox"/> Carbó <input type="checkbox"/> Vidre <input type="checkbox"/> Tovot <input type="checkbox"/> Cendra <input type="checkbox"/> Metall <input type="checkbox"/> Tàpia <input type="checkbox"/> Guix <input type="checkbox"/> Moneda <input type="checkbox"/> Morter <input type="checkbox"/> Fauna <input type="checkbox"/> Altra..	Litologia
Composició	<b>Formació</b> <input type="checkbox"/> Ocupació <input checked="" type="checkbox"/> Rebliment <input type="checkbox"/> Construcció <input type="checkbox"/> Abocament <input type="checkbox"/> Rehabilitació <input type="checkbox"/> Paleosòl <input type="checkbox"/> Destrucció <input type="checkbox"/> Nivell basal <input type="checkbox"/> Abandonament <input type="checkbox"/> Altra..	Aparell
<input type="checkbox"/> Llim <input type="checkbox"/> Ceràmica <input type="checkbox"/> Argila <input type="checkbox"/> Cendra <input type="checkbox"/> Sorra <input type="checkbox"/> Tovot <input type="checkbox"/> Terra <input type="checkbox"/> Tàpia <input type="checkbox"/> Grava <input type="checkbox"/> Maçoneria <input checked="" type="checkbox"/> Pedra <input type="checkbox"/> Carreu <input type="checkbox"/> Morter <input type="checkbox"/> Maó <input type="checkbox"/> Guix <input type="checkbox"/> Altra..		Lligam
		Marques

**SEQÜÈNCIA**

Cobreix a		Cobert per	
Es recolza en		Se li recolza	
Rebleix a	160050	Reblert per	
Talla a		Tallat per	
Igual a		Sincrònic de	160051

**COMENTARI**

Rebliment de 160050. Inicialment havíem pensat que podia tractar-se de pedres de falca, però en realitat únicament són pedres de petita mida que formen part del rebliment.

**INTERPRETACIÓ**

Amortització del forat de pal FO-11.

**DATACIÓ**

<b>Relativa</b> Segle VII-1ª meitat VI aC.	<b>Criteri</b> Materials mobles i /o relacions estratigràfiques.
<b>Absoluta</b>	

**MOSTRES**

--

**DOCUMENTACIÓ GRÀFICA**

Plantes núm.		Fotos núm.	
Seccions núm.			
Alçats núm.			

**SIGNATURA FITXA**

Autor	Maria Pilar Vázquez Falip
Data	Octubre-Desembre 2008



JACIMENT	ANY	ZONA	ÀREA	SECTOR	PLANTA	ÀMBIT	SUBÀMBIT
Serra del Calvari	2008			16			
SIGLA BASE	<input type="radio"/> U.E. Positiva <input checked="" type="radio"/> U.E. Negativa		Núm. Estructura		Núm. U.E.		
SC			FO-12		160053		

## DESCRIPCIÓ

<b>Criteri de distinció</b>	<b>Textura</b>	<b>Dades Constructives</b>
Formació	<input type="checkbox"/> Homogènia <input type="checkbox"/> Dura <input type="checkbox"/> Altra. <input type="checkbox"/> Heterogènia <input type="checkbox"/> Solta	Definició Forat de pal
Color	<b>Presència</b>	Litologia
	<input type="checkbox"/> Terrissa <input type="checkbox"/> Pedra <input type="checkbox"/> Malacologia <input type="checkbox"/> Maó <input type="checkbox"/> Fusta <input type="checkbox"/> Restes humanes <input type="checkbox"/> Teula <input type="checkbox"/> Carbó <input type="checkbox"/> Vidre <input type="checkbox"/> Tovot <input type="checkbox"/> Cendra <input type="checkbox"/> Metall <input type="checkbox"/> Tàpia <input type="checkbox"/> Guix <input type="checkbox"/> Moneda <input type="checkbox"/> Morter <input type="checkbox"/> Fauna <input type="checkbox"/> Altra..	Aparell
<b>Composició</b>	<b>Formació</b>	Lligam
<input type="checkbox"/> Llim <input type="checkbox"/> Ceràmica <input type="checkbox"/> Argila <input type="checkbox"/> Cendra <input type="checkbox"/> Sorra <input type="checkbox"/> Tovot <input type="checkbox"/> Terra <input type="checkbox"/> Tàpia <input type="checkbox"/> Grava <input type="checkbox"/> Maçoneria <input type="checkbox"/> Pedra <input type="checkbox"/> Carreu <input type="checkbox"/> Morter <input type="checkbox"/> Maó <input type="checkbox"/> Guix <input type="checkbox"/> Altra..	<input type="checkbox"/> Ocupació <input type="checkbox"/> Rebliment <input checked="" type="checkbox"/> Construcció <input type="checkbox"/> Abocament <input type="checkbox"/> Rehabilitació <input type="checkbox"/> Paleosòl <input type="checkbox"/> Destrucció <input type="checkbox"/> Nivell basal <input type="checkbox"/> Abandonament <input type="checkbox"/> Altra..	Marques

## SEQÜÈNCIA

Cobreix a		Cobert per	
Es recolza en		Se li recolza	
Rebleix a		Reblert per	160054
Talla a	160048, 160055	Tallat per	
Igual a		Sincrònic de	160050

## COMENTARI

--

## INTERPRETACIÓ

Forat de pal fet en el paviment PV-10, en la seva segona fase, un cop feta la reforma, car talla tant la ue 160048, com la u.e 160055, que és la que forma part de la reforma.

## DATACIÓ

<b>Relativa</b>	<b>Criteri</b>
Segle VII-1ª meitat VI aC.	Materials mobles i /o relacions estratigràfiques.
<b>Absoluta</b>	

## MOSTRES

--

## DOCUMENTACIÓ GRÀFICA

Plantes núm.	18, 19	Fotos núm.	
Seccions núm.			
Alçats núm.			

## SIGNATURA FITXA

Autor	Maria Pilar Vázquez Falip
Data	Octubre-Desembre 2008

JACIMENT	ANY	ZONA	ÀREA	SECTOR	PLANTA	ÀMBIT	SUBÀMBIT
Serra del Calvari	2008			16			

SIGLA BASE SC	<input checked="" type="radio"/> U.E. Positiva <input type="radio"/> U.E. Negativa	Núm. Estructura FO-12	Núm. U.E. 160054
------------------	---	--------------------------	---------------------

**DESCRIPCIÓ**

<b>Criteri de distinció</b> Composició, color  <b>Color</b> Marró  <b>Composició</b> <input checked="" type="checkbox"/> Llim <input type="checkbox"/> Ceràmica <input type="checkbox"/> Argila <input type="checkbox"/> Cendra <input type="checkbox"/> Sorra <input type="checkbox"/> Tovot <input type="checkbox"/> Terra <input type="checkbox"/> Tàpia <input type="checkbox"/> Grava <input type="checkbox"/> Maçoneria <input type="checkbox"/> Pedra <input type="checkbox"/> Carreu <input type="checkbox"/> Morter <input type="checkbox"/> Maó <input type="checkbox"/> Guix <input type="checkbox"/> Altra..	<b>Textura</b> <input checked="" type="checkbox"/> Homogènia <input type="checkbox"/> Dura <input type="checkbox"/> Altra. <input type="checkbox"/> Heterogènia <input type="checkbox"/> Solta  <b>Presència</b> <input type="checkbox"/> Terrissa <input type="checkbox"/> Pedra <input type="checkbox"/> Malacologia <input type="checkbox"/> Maó <input type="checkbox"/> Fusta <input type="checkbox"/> Restes humanes <input type="checkbox"/> Teula <input type="checkbox"/> Carbó <input type="checkbox"/> Vidre <input type="checkbox"/> Tovot <input type="checkbox"/> Cendra <input type="checkbox"/> Metall <input type="checkbox"/> Tàpia <input type="checkbox"/> Guix <input type="checkbox"/> Moneda <input type="checkbox"/> Morter <input type="checkbox"/> Fauna <input type="checkbox"/> Altra..  <b>Formació</b> <input type="checkbox"/> Ocupació <input checked="" type="checkbox"/> Rebliment <input type="checkbox"/> Construcció <input type="checkbox"/> Abocament <input type="checkbox"/> Rehabilitació <input type="checkbox"/> Paleosòl <input type="checkbox"/> Destrucció <input type="checkbox"/> Nivell basal <input type="checkbox"/> Abandonament <input type="checkbox"/> Altra..	<b>Dades Constructives</b> Definició Rebliment  Litologia  Aparell  Lligam  Marques
--	---	--

**SEQÜÈNCIA**

Cobreix a		Cobert per	
Es recolza en		Se li recolza	
Rebleix a	160053	Reblert per	
Talla a		Tallat per	
Igual a		Sincrònic de	

**COMENTARI**

Rebliment del forat de pal FO-12.

**INTERPRETACIÓ**

Amortització del forat de pal FO-12.

**DATACIÓ**

<b>Relativa</b> Segle VII-1ª meitat VI aC.	<b>Criteri</b> Materials mobles i /o relacions estratigràfiques.
<b>Absoluta</b>  	

**MOSTRES**

Sí, tot el sediment.

**DOCUMENTACIÓ GRÀFICA**

Plantes núm.	18	Fotos núm.
Seccions núm.		
Alçats núm.		

**SIGNATURA FITXA**

Autor	Maria Pilar Vázquez Falip
Data	Octubre-Desembre 2008

JACIMENT	ANY	ZONA	ÀREA	SECTOR	PLANTA	ÀMBIT	SUBÀMBIT
Serra del Calvari	2008			16			

SIGLA BASE

SC

 U.E. Positiva  
 U.E. Negativa

Núm. Estructura

PV-10

Núm. U.E.

160055

## DESCRIPCIÓ

## Criteri de distinció

Color

## Color

Marró rogenc

## Composició

- Llim     Ceràmica  
 Argila     Cendra  
 Sorra     Tovot  
 Terra     Tàpia  
 Grava     Maçoneria  
 Pedra     Carreu  
 Morter     Maó  
 Guix     Altra..

## Textura

- Homogènia     Dura     Altra.  
 Heterogènia     Solta

## Presència

- Terrissa     Pedra     Malacologia  
 Maó     Fusta     Restes humanes  
 Teula     Carbó     Vidre  
 Tovot     Cendra     Metall  
 Tàpia     Guix     Moneda  
 Morter     Fauna     Altra..

## Formació

- Ocupació     Rebliment  
 Construcció     Abocament  
 Rehabilitació     Paleosòl  
 Destrucció     Nivell basal  
 Abandonament     Altra..

## Dades Constructives

Definició Rebliment

Litologia

Aparell

Lligam

Marques

## SEQÜÈNCIA

Cobreix a 160129

Cobert per 160019

Es recolza en

Se li recolza

Rebleix a 160148

Reblert per

Talla a

Tallat per

160043, 160050, 160053, 160057

Igual a

Sincrònic de

## COMENTARI

Modificació del paviment PV-10.

## INTERPRETACIÓ

Reparació del paviment PV-10, després que hagi estat rebaixat (u.e.160048). Està relacionat amb una modificació de l'estructura AM-2, que escurça la seva llargada i passa a tancar-se al voltant de l'enllosat 160058.

## DATACIÓ

## Relativa

Segle VII-1ª meitat VI aC.

## Absoluta

## Criteri

Materials mobles i /o relacions estratigràfiques.

## MOSTRES

Sí. Una bossa. Pes aproximat: 4 Kg

## DOCUMENTACIÓ GRÀFICA

Plantes núm. 18, 19

Seccions núm.

Alçats núm.

## Fotos núm.

## SIGNATURA FITXA

Autor Maria Pilar Vázquez Falip

Data Octubre-Desembre 2008



INSTITUT  
D'ESTUDIS  
ILERDENCS

Fundació Pública de la Diputació de Lleida  
SERVEI D'ARQUEOLOGIA

JACIMENT	ANY	ZONA	ÀREA	SECTOR	PLANTA	ÀMBIT	SUBÀMBIT
Serra del Calvari	2008			16			

SIGLA BASE SC	<input checked="" type="radio"/> U.E. Positiva <input type="radio"/> U.E. Negativa	Núm. Estructura PV-10	Núm. U.E. 160056
------------------	---	--------------------------	---------------------

## DESCRIPCIÓ

Criteri de distinció	Textura	Dades Constructives
Color <input type="text"/>	<input checked="" type="checkbox"/> Homogènia <input type="checkbox"/> Dura <input type="checkbox"/> Altra. <input type="checkbox"/> Heterogènia <input type="checkbox"/> Solta	Definició <input type="text"/>
Color Gris <input type="text"/>	<b>Presència</b> <input type="checkbox"/> Terrissa <input type="checkbox"/> Pedra <input type="checkbox"/> Malacologia <input type="checkbox"/> Maó <input type="checkbox"/> Fusta <input type="checkbox"/> Restes humanes <input type="checkbox"/> Teula <input type="checkbox"/> Carbó <input type="checkbox"/> Vidre <input type="checkbox"/> Tovot <input type="checkbox"/> Cendra <input type="checkbox"/> Metall <input type="checkbox"/> Tàpia <input type="checkbox"/> Guix <input type="checkbox"/> Moneda <input type="checkbox"/> Morter <input type="checkbox"/> Fauna <input type="checkbox"/> Altra..	Litologia <input type="text"/>
<b>Composició</b> <input type="checkbox"/> Llim <input type="checkbox"/> Ceràmica <input type="checkbox"/> Argila <input type="checkbox"/> Cendra <input type="checkbox"/> Sorra <input type="checkbox"/> Tovot <input checked="" type="checkbox"/> Terra <input type="checkbox"/> Tàpia <input type="checkbox"/> Grava <input type="checkbox"/> Maçoneria <input type="checkbox"/> Pedra <input type="checkbox"/> Carreu <input type="checkbox"/> Morter <input type="checkbox"/> Maó <input type="checkbox"/> Guix <input type="checkbox"/> Altra..	<b>Formació</b> <input checked="" type="checkbox"/> Ocupació <input type="checkbox"/> Rebliment <input type="checkbox"/> Construcció <input type="checkbox"/> Abocament <input type="checkbox"/> Rehabilitació <input type="checkbox"/> Paleosòl <input type="checkbox"/> Destrucció <input type="checkbox"/> Nivell basal <input type="checkbox"/> Abandonament <input type="checkbox"/> Altra..	Aparell <input type="text"/>  Lligam <input type="text"/>  Marques <input type="text"/>

## SEQÜÈNCIA

Cobreix a <input type="text"/>	Cobert per <input type="text"/> 160019
Es recolza en <input type="text"/> 160048	Se li recolza <input type="text"/>
Rebleix a <input type="text"/>	Reblert per <input type="text"/>
Talla a <input type="text"/>	Tallat per <input type="text"/>
Igual a <input type="text"/>	Sincrònic de <input type="text"/>

## COMENTARI

Taca molt prima de color grisenc i de forma rectangular. Inicialment vam pensar que podria ser un tovot cremat, però aquesta hipòtesi no es va confirmar.

## INTERPRETACIÓ

Empremta?

## DATACIÓ

Relativa	Criteri
Segle VII-1 <sup>a</sup> meitat VI aC.	Materials mobles i /o relacions estratigràfiques.
Absoluta <input type="text"/>	

## MOSTRES

<input type="text"/>
----------------------

## DOCUMENTACIÓ GRÀFICA

Plantes núm.	<input type="text"/> 18, 19, 20	Fotos núm.
Seccions núm.	<input type="text"/>	
Alçats núm.	<input type="text"/>	

## SIGNATURA FITXA

Autor	<input type="text"/> Maria Pilar Vázquez Falip
Data	<input type="text"/> Octubre-Desembre 2008



INSTITUT  
D'ESTUDIS  
ILERDENCS

Fundació Pública de la Diputació de Lleida  
SERVEI D'ARQUEOLOGIA

JACIMENT	ANY	ZONA	ÀREA	SECTOR	PLANTA	ÀMBIT	SUBÀMBIT
Serra del Calvari	2008			16			

SIGLA BASE

SC

- U.E. Positiva  
 U.E. Negativa

Núm. Estructura

MR-3

Núm. U.E.

160057

## DESCRIPCIÓ

## Criteri de distinció

Formació

## Color

## Composició

- Llim  Ceràmica  
 Argila  Cendra  
 Sorra  Tovot  
 Terra  Tàpia  
 Grava  Maçoneria  
 Pedra  Carreu  
 Morter  Maó  
 Guix  Altra..

## Textura

- Homogènia  Dura  Altra.  
 Heterogènia  Solta

## Presència

- Terrissa  Pedra  Malacologia  
 Maó  Fusta  Restes humanes  
 Teula  Carbó  Vidre  
 Tovot  Cendra  Metall  
 Tàpia  Guix  Moneda  
 Morter  Fauna  Altra..

## Formació

- Ocupació  Rebliment  
 Construcció  Abocament  
 Rehabilitació  Paleosòl  
 Destrucció  Nivell basal  
 Abandonament  Altra..

## Dades Constructives

Definició Rasa

Litologia

Aparell

Lligam

Marques

## SEQÜÈNCIA

Cobreix a

Cobert per

Es recolza en

Se li recolza

Rebleix a

Reblert per

Talla a

160048, 160049, 160055, 160092

Tallat per

Igual a

Sincrònic de

160017, 160061

## COMENTARI

Rasa de fonamentació.

## INTERPRETACIÓ

Rasa de fonamentació del mur MR-3. Aquest mur funciona amb el paviment 160019. Correspon doncs a una reforma de l'estança en la qual es tanca l'habitació per la banda sud. Desconeixem on tancava l'habitació anteriorment, ja que per la part externa del mur, l'erosió ha destruït tota resta d'habitació.

## DATACIÓ

## Relativa

Segle VII-1ª meitat VI aC.

## Absoluta

## Criteri

Materials mobles i /o relacions estratigràfiques.

## MOSTRES

## DOCUMENTACIÓ GRÀFICA

Plantes núm. 18 a 33

Seccions núm.

Alçats núm.

## Fotos núm.

## SIGNATURA FITXA

Autor Maria Pilar Vázquez Falip

Data Octubre-Desembre 2008



INSTITUT  
D'ESTUDIS  
ILERDENCS

Fundació Pública de la Diputació de Lleida  
SERVEI D'ARQUEOLOGIA

JACIMENT	ANY	ZONA	ÀREA	SECTOR	PLANTA	ÀMBIT	SUBÀMBIT
Serra del Calvari	2008			16			

SIGLA BASE SC	<input checked="" type="radio"/> U.E. Positiva <input type="radio"/> U.E. Negativa	Núm. Estructura AM-2	Núm. U.E. 160058
------------------	---	-------------------------	---------------------

**DESCRIPCIÓ**

Criteri de distinció	Textura	Dades Constructives
Composició	<input checked="" type="checkbox"/> Homogènia <input type="checkbox"/> Dura <input type="checkbox"/> Altra. <input type="checkbox"/> Heterogènia <input type="checkbox"/> Solta	Definició Enllosat
Color	<b>Presència</b> <input type="checkbox"/> Terrissa <input type="checkbox"/> Pedra <input type="checkbox"/> Malacologia <input type="checkbox"/> Maó <input type="checkbox"/> Fusta <input type="checkbox"/> Restes humanes <input type="checkbox"/> Teula <input type="checkbox"/> Carbó <input type="checkbox"/> Vidre <input type="checkbox"/> Tovot <input type="checkbox"/> Cendra <input type="checkbox"/> Metall <input type="checkbox"/> Tàpia <input type="checkbox"/> Guix <input type="checkbox"/> Moneda <input type="checkbox"/> Morter <input type="checkbox"/> Fauna <input type="checkbox"/> Altra..	Litologia
Composició	<b>Formació</b> <input type="checkbox"/> Ocupació <input type="checkbox"/> Rebliment <input checked="" type="checkbox"/> Construcció <input type="checkbox"/> Abocament <input type="checkbox"/> Rehabilitació <input type="checkbox"/> Paleosòl <input type="checkbox"/> Destrucció <input type="checkbox"/> Nivell basal <input type="checkbox"/> Abandonament <input type="checkbox"/> Altra..	Aparell
<input type="checkbox"/> Llim <input type="checkbox"/> Ceràmica <input type="checkbox"/> Argila <input type="checkbox"/> Cendra <input type="checkbox"/> Sorra <input type="checkbox"/> Tovot <input type="checkbox"/> Terra <input type="checkbox"/> Tàpia <input type="checkbox"/> Grava <input type="checkbox"/> Maçoneria <input checked="" type="checkbox"/> Pedra <input type="checkbox"/> Carreu <input type="checkbox"/> Morter <input type="checkbox"/> Maó <input type="checkbox"/> Guix <input type="checkbox"/> Altra..		Lligam
		Marques

**SEQÜÈNCIA**

Cobreix a		Cobert per	160019
Es recolza en	160069	Se li recolza	160048
Rebleix a		Reblert per	
Talla a		Tallat per	
Igual a		Sincrònic de	160048 (PV-10)

**COMENTARI**

Pedra plana que formaria part de l'enllosat. Ubicada en el costat est de l'armari, per la banda interna del negatiu de les lloses desaparegudes que tancaríen l'estructura per aquest costat. Es recolza en el paviment anterior PV-13. Tal vegada va funcionar primer, juntament amb ZT-37, en la primera fase de PV-10, i després en la segona fase seria quan s'emmarcaria amb les lloses que tancaríen l'armari per aquesta banda.

**INTERPRETACIÓ**

Enllosat.

**DATACIÓ**

<b>Relativa</b> Segle VII-1ª meitat VI aC.	<b>Criteri</b> Materials mobles i /o relacions estratigràfiques.
<b>Absoluta</b>	

**MOSTRES**

--

**DOCUMENTACIÓ GRÀFICA**

Plantes núm.	18, 19, 20	Fotos núm.	
Seccions núm.			
Alçats núm.			

**SIGNATURA FITXA**

Autor	Maria Pilar Vázquez Falip
Data	Octubre-Desembre 2008



JACIMENT	ANY	ZONA	ÀREA	SECTOR	PLANTA	ÀMBIT	SUBÀMBIT
Serra del Calvari	2008			16			

SIGLA BASE SC	<input checked="" type="radio"/> U.E. Positiva <input type="radio"/> U.E. Negativa	Núm. Estructura ZT-37	Núm. U.E. 160059
------------------	---	--------------------------	---------------------

**DESCRIPCIÓ**

Criteri de distinció	Textura	Dades Constructives
Composició	<input checked="" type="checkbox"/> Homogènia <input type="checkbox"/> Dura <input type="checkbox"/> Altra. <input type="checkbox"/> Heterogènia <input type="checkbox"/> Solta	Definició Lloses
Color	<b>Presència</b> <input type="checkbox"/> Terrissa <input type="checkbox"/> Pedra <input type="checkbox"/> Malacologia <input type="checkbox"/> Maó <input type="checkbox"/> Fusta <input type="checkbox"/> Restes humanes <input type="checkbox"/> Teula <input type="checkbox"/> Carbó <input type="checkbox"/> Vidre <input type="checkbox"/> Tovot <input type="checkbox"/> Cendra <input type="checkbox"/> Metall <input type="checkbox"/> Tàpia <input type="checkbox"/> Guix <input type="checkbox"/> Moneda <input type="checkbox"/> Morter <input type="checkbox"/> Fauna <input type="checkbox"/> Altra..	Litologia
Composició	<b>Formació</b> <input type="checkbox"/> Ocupació <input type="checkbox"/> Rebliment <input checked="" type="checkbox"/> Construcció <input type="checkbox"/> Abocament <input type="checkbox"/> Rehabilitació <input type="checkbox"/> Paleosòl <input type="checkbox"/> Destrucció <input type="checkbox"/> Nivell basal <input type="checkbox"/> Abandonament <input type="checkbox"/> Altra..	Aparell
<input type="checkbox"/> Llim <input type="checkbox"/> Ceràmica <input type="checkbox"/> Argila <input type="checkbox"/> Cendra <input type="checkbox"/> Sorra <input type="checkbox"/> Tovot <input type="checkbox"/> Terra <input type="checkbox"/> Tàpia <input type="checkbox"/> Grava <input type="checkbox"/> Maçoneria <input checked="" type="checkbox"/> Pedra <input type="checkbox"/> Carreu <input type="checkbox"/> Morter <input type="checkbox"/> Maó <input type="checkbox"/> Guix <input type="checkbox"/> Altra..		Lligam
		Marques

**SEQÜÈNCIA**

Cobreix a		Cobert per	160061
Es recolza en	160089	Se li recolza	160087 (parcialment)
Rebleix a		Reblert per	
Talla a		Tallat per	
Igual a		Sincrònic de	160069, 160048 (?)

**COMENTARI**

Pedres que, inicialment començarem a veure en buidar la rasa de fonamentació de MR-3. En un principi havíem pensat que podien formar part del rebliment de la rasa. Un cop excavat però el sediment que les cobria, la seva disposició plana i acurada així com el seu lligam amb altres elements de terra (argila, restes de tovots) han fet variar la interpretació d'aquests elements.

**INTERPRETACIÓ**

Lloses que formen part de la zona de treball ZT-37. S'assenten damunt d'una pasta feta de fang (160089), que serveix que enganxar-les a l'argila (160088) que forma la base d'aquesta estructura i que s'assenta directament damunt de la banquetta BC-16, amortitzant-la.

**DATACIÓ**

<b>Relativa</b> Segle VII-1ª meitat VI aC.	<b>Criteri</b> Materials mobles i/o relacions estratigràfiques.
<b>Absoluta</b>	

**MOSTRES**

--

**DOCUMENTACIÓ GRÀFICA**

Plantes núm.	18 a 27	Fotos núm.	
Seccions núm.			
Alçats núm.			

**SIGNATURA FITXA**

Autor	Maria Pilar Vázquez Falip
Data	Octubre-Desembre 2008

JACIMENT	ANY	ZONA	ÀREA	SECTOR	PLANTA	ÀMBIT	SUBÀMBIT
Serra del Calvari	2008			16			

SIGLA BASE

SC

 U.E. Positiva  
 U.E. Negativa

Núm. Estructura

FO-19

Núm. U.E.

160060

## DESCRIPCIÓ

## Criteri de distinció

Formació

## Textura

 Homogènia  Dura  Altra.  
 Heterogènia  Solta

## Dades Constructives

Definició Forat de pal

## Color

Marró

## Presència

 Terrissa  Pedra  Malacologia  
 Maó  Fusta  Restes humanes  
 Teula  Carbó  Vidre  
 Tovot  Cendra  Metall  
 Tàpia  Guix  Moneda  
 Morter  Fauna  Altra..

Litologia

Aparell

## Composició

 Llim  Ceràmica  
 Argila  Cendra  
 Sorra  Tovot  
 Terra  Tàpia  
 Grava  Maçoneria  
 Pedra  Carreu  
 Morter  Maó  
 Guix  Altra..

## Formació

 Ocupació  Rebliment  
 Construcció  Abocament  
 Rehabilitació  Paleosòl  
 Destrucció  Nivell basal  
 Abandonament  Altra..

Lligam

Marques

## SEQÜÈNCIA

Cobreix a

Cobert per

Es recolza en

Se li recolza

Rebleix a

160062

Reblert per

Talla a

Tallat per

Igual a

Sincrònic de

## COMENTARI

## INTERPRETACIÓ

Rebliment de forat de pal en el paviment PV-10.

## DATACIÓ

## Relativa

Segle VII-1ª meitat VI aC.

## Criteri

Materials mobles i /o relacions estratigràfiques.

## Absoluta

## MOSTRES

Sí. Una bossa. Pes: 117,5 g.

## DOCUMENTACIÓ GRÀFICA

Plantes núm.

18

Fotos núm.

Seccions núm.

Alçats núm.

## SIGNATURA FITXA

Autor

Maria Pilar Vázquez Falip

Data

Octubre-Desembre 2008


 INSTITUT  
 D'ESTUDIS  
 ILERDENCS

 Fundació Pública de la Diputació de Lleida  
 SERVEI D'ARQUEOLOGIA

JACIMENT	ANY	ZONA	ÀREA	SECTOR	PLANTA	ÀMBIT	SUBÀMBIT
Serra del Calvari	2008			16			

SIGLA BASE SC	<input checked="" type="radio"/> U.E. Positiva <input type="radio"/> U.E. Negativa	Núm. Estructura MR-3	Núm. U.E. 160061
------------------	---	-------------------------	---------------------

## DESCRIPCIÓ

Criteri de distinció	Textura	Dades Constructives
Composició	<input type="checkbox"/> Homogènia <input type="checkbox"/> Dura <input type="checkbox"/> Altra. <input checked="" type="checkbox"/> Heterogènia <input checked="" type="checkbox"/> Solta	Definició Rebliment
Color Marró	<b>Presència</b> <input checked="" type="checkbox"/> Terra <input type="checkbox"/> Pedra <input type="checkbox"/> Malacologia <input type="checkbox"/> Maó <input type="checkbox"/> Fusta <input type="checkbox"/> Restes humanes <input type="checkbox"/> Teula <input type="checkbox"/> Carbó <input type="checkbox"/> Vidre <input type="checkbox"/> Tovot <input type="checkbox"/> Cendra <input type="checkbox"/> Metall <input type="checkbox"/> Tàpia <input type="checkbox"/> Guix <input type="checkbox"/> Moneda <input type="checkbox"/> Morter <input type="checkbox"/> Fauna <input type="checkbox"/> Altra..	Litologia
Composició	<b>Formació</b> <input type="checkbox"/> Ocupació <input type="checkbox"/> Rebliment <input checked="" type="checkbox"/> Construcció <input type="checkbox"/> Abocament <input type="checkbox"/> Rehabilitació <input type="checkbox"/> Paleosòl <input type="checkbox"/> Destrucció <input type="checkbox"/> Nivell basal <input type="checkbox"/> Abandonament <input type="checkbox"/> Altra..	Aparell
<input type="checkbox"/> Llim <input type="checkbox"/> Ceràmica <input type="checkbox"/> Argila <input type="checkbox"/> Cendra <input type="checkbox"/> Sorra <input type="checkbox"/> Tovot <input checked="" type="checkbox"/> Terra <input type="checkbox"/> Tàpia <input type="checkbox"/> Grava <input type="checkbox"/> Maçoneria <input checked="" type="checkbox"/> Pedra <input type="checkbox"/> Carreu <input type="checkbox"/> Morter <input type="checkbox"/> Maó <input type="checkbox"/> Guix <input type="checkbox"/> Altra..		Lligam
		Marques

## SEQÜÈNCIA

Cobreix a	160088, 160059	Cobert per	
Es recolza en		Se li recolza	
Rebleix a	160057	Reblert per	
Talla a		Tallat per	
Igual a		Sincrònic de	

## COMENTARI

--

## INTERPRETACIÓ

Rebliment de la rasa de fonamentació del mur MR-3. Està formada per terra, pedres i presenta també fragments de ceràmica.

## DATACIÓ

<b>Relativa</b> Segle VII-1ª meitat VI aC.	<b>Criteri</b> Materials mobles i /o relacions estratigràfiques.
<b>Absoluta</b> 	

## MOSTRES

--

## DOCUMENTACIÓ GRÀFICA

Plantes núm.		Fotos núm.	
Seccions núm.			
Alçats núm.			

## SIGNATURA FITXA

Autor	Maria Pilar Vázquez Falip
Data	Octubre-Desembre 2008

<b>JACIMENT</b> Serra del Calvari	<b>ANY</b> 2008	<b>ZONA</b>	<b>ÀREA</b>	<b>SECTOR</b> 16	<b>PLANTA</b>	<b>ÀMBIT</b>	<b>SUBÀMBIT</b>
<b>SIGLA BASE</b> SC	<input type="radio"/> U.E. Positiva <input checked="" type="radio"/> U.E. Negativa		<b>Núm. Estructura</b> FO-19		<b>Núm. U.E.</b> 160062		

**DESCRIPCIÓ**

<b>Criteri de distinció</b> Formació  <b>Color</b>  <b>Composició</b> <input type="checkbox"/> Llim <input type="checkbox"/> Ceràmica <input type="checkbox"/> Argila <input type="checkbox"/> Cendra <input type="checkbox"/> Sorra <input type="checkbox"/> Tovot <input type="checkbox"/> Terra <input type="checkbox"/> Tàpia <input type="checkbox"/> Grava <input type="checkbox"/> Maçoneria <input type="checkbox"/> Pedra <input type="checkbox"/> Carreu <input type="checkbox"/> Morter <input type="checkbox"/> Maó <input type="checkbox"/> Guix <input type="checkbox"/> Altra..	<b>Textura</b> <input type="checkbox"/> Homogènia <input type="checkbox"/> Dura <input type="checkbox"/> Altra. <input type="checkbox"/> Heterogènia <input type="checkbox"/> Solta  <b>Presència</b> <input type="checkbox"/> Terrissa <input type="checkbox"/> Pedra <input type="checkbox"/> Malacologia <input type="checkbox"/> Maó <input type="checkbox"/> Fusta <input type="checkbox"/> Restes humanes <input type="checkbox"/> Teula <input type="checkbox"/> Carbó <input type="checkbox"/> Vidre <input type="checkbox"/> Tovot <input type="checkbox"/> Cendra <input type="checkbox"/> Metall <input type="checkbox"/> Tàpia <input type="checkbox"/> Guix <input type="checkbox"/> Moneda <input type="checkbox"/> Morter <input type="checkbox"/> Fauna <input type="checkbox"/> Altra..  <b>Formació</b> <input type="checkbox"/> Ocupació <input type="checkbox"/> Rebliment <input checked="" type="checkbox"/> Construcció <input type="checkbox"/> Abocament <input type="checkbox"/> Rehabilitació <input type="checkbox"/> Paleosòl <input type="checkbox"/> Destrucció <input type="checkbox"/> Nivell basal <input type="checkbox"/> Abandonament <input type="checkbox"/> Altra..	<b>Dades Constructives</b> Definició Forat de pal  Litologia  Aparell  Lligam  Marques
---	--	---

**SEQÜÈNCIA**

Cobreix a		Cobert per	
Es recolza en		Se li recolza	
Rebleix a		Reblert per	160060
Talla a	160048	Tallat per	
Igual a		Sincrònic de	

**COMENTARI**
**INTERPRETACIÓ**

Forat de pal en el paviment PV-10. No sabem si correspon a la primera fase del paviment o a la segona, un cop realitzada la reforma de l'armari.

**DATACIÓ**

<b>Relativa</b> Segle VII-1ª meitat VI aC.	<b>Criteri</b> Materials mobles i /o relacions estratigràfiques.
<b>Absoluta</b>  	

**MOSTRES**
**DOCUMENTACIÓ GRÀFICA**

Plantes núm.	18, 19	Fotos núm.
Seccions núm.		
Alçats núm.		

**SIGNATURA FITXA**

Autor	Maria Pilar Vázquez Falip
Data	Octubre-Desembre 2008

JACIMENT	ANY	ZONA	ÀREA	SECTOR	PLANTA	ÀMBIT	SUBÀMBIT
Serra del Calvari	2008			16			

SIGLA BASE

SC

- U.E. Positiva  
 U.E. Negativa

Núm. Estructura

FO-20

Núm. U.E.

160063

## DESCRIPCIÓ

## Criteri de distinció

Formació

## Color

## Composició

- Llim     Ceràmica  
 Argila     Cendra  
 Sorra     Tovot  
 Terra     Tàpia  
 Grava     Maçoneria  
 Pedra     Carreu  
 Morter     Maó  
 Guix     Altra..

## Textura

- Homogènia     Dura     Altra.  
 Heterogènia     Solta

## Presència

- Terrissa     Pedra     Malacologia  
 Maó     Fusta     Restes humanes  
 Teula     Carbó     Vidre  
 Tovot     Cendra     Metall  
 Tàpia     Guix     Moneda  
 Morter     Fauna     Altra..

## Formació

- Ocupació     Rebliment  
 Construcció     Abocament  
 Rehabilitació     Paleosòl  
 Destrucció     Nivell basal  
 Abandonament     Altra..

## Dades Constructives

Definició Forat de pal

Litologia

Aparell

Lligam

Marques

## SEQÜÈNCIA

Cobreix a

Cobert per

Es recolza en

Se li recolza

Rebleix a

Reblert per

Talla a

160049

Tallat per

Igual a

Sincrònic de

160133

## COMENTARI

Forat fet a l'enlluit (160049) del mur MR-1.

## INTERPRETACIÓ

Forat de pal en l'enlluit 160049 del mur MR-1. Aquest forat es troba confrontat amb el forat FO-36. Es bastiria en la primera fase del paviment PV-10, en el moment de construcció d'AM-2 i funcionaria probablement amb FO-36 subjectant entre ambdós algun tipus de coberta d'aquesta estructura.

## DATACIÓ

## Relativa

Segle VII-1ª meitat VI aC.

## Absoluta

## Criteri

Materials mobles i /o  
relacions  
estratigràfiques.

## MOSTRES

## DOCUMENTACIÓ GRÀFICA

Plantes núm.

18 a 33

Seccions núm.

Alçats núm.

Fotos núm.

## SIGNATURA FITXA

Autor

Maria Pilar Vázquez Falip

Data

Octubre-Desembre 2008



INSTITUT  
D'ESTUDIS  
ILERDENCS

Fundació Pública de la Diputació de Lleida  
SERVEI D'ARQUEOLOGIA

JACIMENT	ANY	ZONA	ÀREA	SECTOR	PLANTA	ÀMBIT	SUBÀMBIT
Serra del Calvari	2008			16			

SIGLA BASE

SC

 U.E. Positiva  
 U.E. Negativa

Núm. Estructura

FO-20

Núm. U.E.

160064

## DESCRIPCIÓ

## Criteri de distinció

Composició

## Color

Marró

## Composició

- Llim     Ceràmica  
 Argila     Cendra  
 Sorra     Tovot  
 Terra     Tàpia  
 Grava     Maçoneria  
 Pedra     Carreu  
 Morter     Maó  
 Guix     Altra..

## Textura

- Homogènia     Dura     Altra.  
 Heterogènia     Solta

## Presència

- Terrissa     Pedra     Malacologia  
 Maó     Fusta     Restes humanes  
 Teula     Carbó     Vidre  
 Tovot     Cendra     Metall  
 Tàpia     Guix     Moneda  
 Morter     Fauna     Altra..

## Formació

- Ocupació     Rebliment  
 Construcció     Abocament  
 Rehabilitació     Paleosòl  
 Destrucció     Nivell basal  
 Abandonament     Altra..

## Dades Constructives

Definició Rebliment

Litologia

Aparell

Lligam

Marques

## SEQÜÈNCIA

Cobreix a

Cobert per

Es recolza en

Se li recolza

Rebleix a

160063

Reblert per

Talla a

Tallat per

Igual a

Sincrònic de

## COMENTARI

Rebliment del forat de pal.

## INTERPRETACIÓ

Rebliment del forat de pal, un cop s'amortitza aquest. Aquesta amortització es duu a terme probablement durant el període de funcionament del paviment 160048, en la seva segona fase, o també quan s'amortitza el paviment 160048 en el moment de construir 160019.

## DATACIÓ

## Relativa

Segle VII-1ª meitat VI aC.

## Absoluta

## Criteri

Materials mobles i /o  
relacions  
estratigràfiques.

## MOSTRES

## DOCUMENTACIÓ GRÀFICA

Plantes núm.

18, 19

Seccions núm.

Alçats núm.

Fotos núm.

## SIGNATURA FITXA

Autor

Maria Pilar Vázquez Falip

Data

Octubre-Desembre 2008



INSTITUT  
D'ESTUDIS  
ILERDENCS

Fundació Pública de la Diputació de Lleida  
SERVEI D'ARQUEOLOGIA

JACIMENT	ANY	ZONA	ÀREA	SECTOR	PLANTA	ÀMBIT	SUBÀMBIT
Serra del Calvari	2008			16			

SIGLA BASE SC	<input checked="" type="radio"/> U.E. Positiva <input type="radio"/> U.E. Negativa	Núm. Estructura AM-2	Núm. U.E. 160065
------------------	---	-------------------------	---------------------

**DESCRIPCIÓ**

Criteri de distinció	Textura	Dades Constructives
Composició	<input checked="" type="checkbox"/> Homogènia <input type="checkbox"/> Dura <input type="checkbox"/> Altra. <input type="checkbox"/> Heterogènia <input type="checkbox"/> Solta	Definició
Color	<b>Presència</b> <input type="checkbox"/> Terrissa <input type="checkbox"/> Pedra <input type="checkbox"/> Malacologia <input type="checkbox"/> Maó <input type="checkbox"/> Fusta <input type="checkbox"/> Restes humanes <input type="checkbox"/> Teula <input type="checkbox"/> Carbó <input type="checkbox"/> Vidre <input type="checkbox"/> Tovot <input type="checkbox"/> Cendra <input type="checkbox"/> Metall <input type="checkbox"/> Tàpia <input type="checkbox"/> Guix <input type="checkbox"/> Moneda <input type="checkbox"/> Morter <input type="checkbox"/> Fauna <input type="checkbox"/> Altra..	Litologia
Composició	<b>Formació</b> <input type="checkbox"/> Ocupació <input type="checkbox"/> Rebliment <input type="checkbox"/> Construcció <input type="checkbox"/> Abocament <input type="checkbox"/> Rehabilitació <input type="checkbox"/> Paleosòl <input type="checkbox"/> Destrucció <input type="checkbox"/> Nivell basal <input type="checkbox"/> Abandonament <input type="checkbox"/> Altra..	Aparell
<input type="checkbox"/> Llim <input type="checkbox"/> Ceràmica <input type="checkbox"/> Argila <input type="checkbox"/> Cendra <input type="checkbox"/> Sorra <input type="checkbox"/> Tovot <input type="checkbox"/> Terra <input type="checkbox"/> Tàpia <input type="checkbox"/> Grava <input type="checkbox"/> Maçoneria <input checked="" type="checkbox"/> Pedra <input type="checkbox"/> Carreu <input type="checkbox"/> Morter <input type="checkbox"/> Maó <input type="checkbox"/> Guix <input type="checkbox"/> Altra..		Lligam
		Marques

**SEQÜÈNCIA**

Cobreix a		Cobert per	160019
Es recolza en	160048	Se li recolza	
Rebleix a		Reblert per	
Talla a		Tallat per	
Igual a		Sincrònic de	

**COMENTARI**

Amb indicis de rubefacció.

**INTERPRETACIÓ**

Pedra plana localitzada a la banda est de l'armari. Es troba encastada en 160048.

**DATACIÓ**

<b>Relativa</b>	Segle VII-1ª meitat VI aC.	<b>Criteri</b> Materials mobles i /o relacions estratigràfiques.
<b>Absoluta</b>		

**MOSTRES**

--

**DOCUMENTACIÓ GRÀFICA**

Plantes núm.	18, 19, 20	Fotos núm.
Seccions núm.		
Alçats núm.		

**SIGNATURA FITXA**

Autor: Maria Pilar Vázquez Falip  
Data: Octubre-Desembre 2008



INSTITUT  
D'ESTUDIS  
ILERDENCS

Fundació Pública de la Diputació de Lleida  
SERVEI D'ARQUEOLOGIA

JACIMENT	ANY	ZONA	ÀREA	SECTOR	PLANTA	ÀMBIT	SUBÀMBIT
Serra del Calvari	2008			16			

SIGLA BASE SC	<input type="radio"/> U.E. Positiva <input checked="" type="radio"/> U.E. Negativa	Núm. Estructura FO-21	Núm. U.E. 160066
------------------	---	--------------------------	---------------------

**DESCRIPCIÓ**

Criteri de distinció	Textura	Dades Constructives
Formació	<input type="checkbox"/> Homogènia <input type="checkbox"/> Dura <input type="checkbox"/> Altra. <input type="checkbox"/> Heterogènia <input type="checkbox"/> Solta	Definició Forat de pal
Color	<b>Presència</b> <input type="checkbox"/> Terrissa <input type="checkbox"/> Pedra <input type="checkbox"/> Malacologia <input type="checkbox"/> Maó <input type="checkbox"/> Fusta <input type="checkbox"/> Restes humanes <input type="checkbox"/> Teula <input type="checkbox"/> Carbó <input type="checkbox"/> Vidre <input type="checkbox"/> Tovot <input type="checkbox"/> Cendra <input type="checkbox"/> Metall <input type="checkbox"/> Tàpia <input type="checkbox"/> Guix <input type="checkbox"/> Moneda <input type="checkbox"/> Morter <input type="checkbox"/> Fauna <input type="checkbox"/> Altra..	Litologia
Composició	<b>Formació</b> <input type="checkbox"/> Ocupació <input type="checkbox"/> Rebliment <input type="checkbox"/> Construcció <input type="checkbox"/> Abocament <input type="checkbox"/> Rehabilitació <input type="checkbox"/> Paleosòl <input type="checkbox"/> Destrucció <input type="checkbox"/> Nivell basal <input type="checkbox"/> Abandonament <input type="checkbox"/> Altra..	Aparell
<input type="checkbox"/> Llim <input type="checkbox"/> Ceràmica <input type="checkbox"/> Argila <input type="checkbox"/> Cendra <input type="checkbox"/> Sorra <input type="checkbox"/> Tovot <input type="checkbox"/> Terra <input type="checkbox"/> Tàpia <input type="checkbox"/> Grava <input type="checkbox"/> Maçoneria <input type="checkbox"/> Pedra <input type="checkbox"/> Carreu <input type="checkbox"/> Morter <input type="checkbox"/> Maó <input type="checkbox"/> Guix <input type="checkbox"/> Altra..		Lligam
		Marques

**SEQÜÈNCIA**

Cobreix a		Cobert per	
Es recolza en		Se li recolza	
Rebleix a		Reblert per	160067, 160068
Talla a	160019, 160048, 160049, 160076, 160094	Tallat per	
Igual a		Sincrònic de	

**COMENTARI**

Forat en el paviment PV-4 situat a la cantonada entre la llosa 160004 i la llosa 160030.

**INTERPRETACIÓ**

Forat de pal del paviment PV-4.

**DATACIÓ**

<b>Relativa</b> Segle VII-1 <sup>a</sup> meitat VI aC.	<b>Criteri</b> Materials mobles i /o relacions estratigràfiques.
<b>Absoluta</b>	

**MOSTRES**

--

**DOCUMENTACIÓ GRÀFICA**

Plantes núm.	4 a 33	Fotos núm.
Seccions núm.		
Alçats núm.		

**SIGNATURA FITXA**

Autor	Maria Pilar Vázquez Falip
Data	Octubre-Desembre 2008



JACIMENT	ANY	ZONA	ÀREA	SECTOR	PLANTA	ÀMBIT	SUBÀMBIT
Serra del Calvari	2008			16			

SIGLA BASE SC	<input checked="" type="radio"/> U.E. Positiva <input type="radio"/> U.E. Negativa	Núm. Estructura FO-21	Núm. U.E. 160067
------------------	---	--------------------------	---------------------

**DESCRIPCIÓ**

<b>Criteri de distinció</b> Composició  <b>Color</b>  <b>Composició</b> <input type="checkbox"/> Llim <input type="checkbox"/> Ceràmica <input type="checkbox"/> Argila <input type="checkbox"/> Cendra <input type="checkbox"/> Sorra <input type="checkbox"/> Tovot <input checked="" type="checkbox"/> Terra <input type="checkbox"/> Tàpia <input type="checkbox"/> Grava <input type="checkbox"/> Maçoneria <input type="checkbox"/> Pedra <input type="checkbox"/> Carreu <input type="checkbox"/> Morter <input type="checkbox"/> Maó <input type="checkbox"/> Guix <input type="checkbox"/> Altra..	<b>Textura</b> <input type="checkbox"/> Homogènia <input type="checkbox"/> Dura <input type="checkbox"/> Altra. <input type="checkbox"/> Heterogènia <input type="checkbox"/> Solta  <b>Presència</b> <input type="checkbox"/> Terrissa <input type="checkbox"/> Pedra <input type="checkbox"/> Malacologia <input type="checkbox"/> Maó <input type="checkbox"/> Fusta <input type="checkbox"/> Restes humanes <input type="checkbox"/> Teula <input type="checkbox"/> Carbó <input type="checkbox"/> Vidre <input type="checkbox"/> Tovot <input type="checkbox"/> Cendra <input type="checkbox"/> Metall <input type="checkbox"/> Tàpia <input type="checkbox"/> Guix <input type="checkbox"/> Moneda <input type="checkbox"/> Morter <input type="checkbox"/> Fauna <input type="checkbox"/> Altra..	<b>Dades Constructives</b> Definició Rebliment  Litologia  Aparell  Lligam  Marques  
<b>Formació</b> <input type="checkbox"/> Ocupació <input type="checkbox"/> Rebliment <input type="checkbox"/> Construcció <input type="checkbox"/> Abocament <input type="checkbox"/> Rehabilitació <input type="checkbox"/> Paleosòl <input type="checkbox"/> Destrucció <input type="checkbox"/> Nivell basal <input type="checkbox"/> Abandonament <input type="checkbox"/> Altra..		

**SEQÜÈNCIA**

Cobreix a		Cobert per	
Es recolza en		Se li recolza	
Rebleix a	160066	Reblert per	
Talla a		Tallat per	
Igual a		Sincrònic de	

**COMENTARI**
**INTERPRETACIÓ**

Amortització del forat de pal.

**DATACIÓ**

<b>Relativa</b> Segle VII-1ª meitat VI aC.	<b>Criteri</b> Materials mobles i /o relacions estratigràfiques.
<b>Absoluta</b>  	

**MOSTRES**

Sí. Una bossa d'uns 4 Kg de terra.

**DOCUMENTACIÓ GRÀFICA**

Plantes núm.	4 a 15	Fotos núm.
Seccions núm.		
Alçats núm.		

**SIGNATURA FITXA**

Autor Maria Pilar Vázquez Falip

Data Octubre-Desembre 2008

JACIMENT	ANY	ZONA	ÀREA	SECTOR	PLANTA	ÀMBIT	SUBÀMBIT
Serra del Calvari	2008			16			

SIGLA BASE

SC

 U.E. Positiva  
 U.E. Negativa

Núm. Estructura

FO-21

Núm. U.E.

160068

## DESCRIPCIÓ

## Criteri de distinció

Formació

## Color

## Composició

- Llim     Ceràmica  
 Argila     Cendra  
 Sorra     Tovot  
 Terra     Tàpia  
 Grava     Maçoneria  
 Pedra     Carreu  
 Morter     Maó  
 Guix     Altra..

## Textura

- Homogènia     Dura     Altra.  
 Heterogènia     Solta

## Presència

- Terrissa     Pedra     Malacologia  
 Maó     Fusta     Restes humanes  
 Teula     Carbó     Vidre  
 Tovot     Cendra     Metall  
 Tàpia     Guix     Moneda  
 Morter     Fauna     Altra..

## Formació

- Ocupació     Rebliment  
 Construcció     Abocament  
 Rehabilitació     Paleosòl  
 Destrucció     Nivell basal  
 Abandonament     Altra..

## Dades Constructives

Definició Falca

Litologia

Aparell

Lligam

Marques

## SEQÜÈNCIA

Cobreix a

Cobert per 160067

Es recolza en

Se li recolza

Rebleix a

Reblert per

Talla a

Tallat per

Igual a

Sincrònic de

## COMENTARI

Pedres al fons del forat de pal.

## INTERPRETACIÓ

Pedres de falca

## DATACIÓ

## Relativa

Segle VII-1ª meitat VI aC.

## Absoluta

## Criteri

Materials mobles i /o  
relacions  
estratigràfiques.

## MOSTRES

## DOCUMENTACIÓ GRÀFICA

Plantes núm.

Seccions núm.

Alçats núm.

Fotos núm.

## SIGNATURA FITXA

Autor Maria Pilar Vázquez Falip

Data Octubre-Desembre 2008


 INSTITUT  
 D'ESTUDIS  
 ILERDENCS

 Fundació Pública de la Diputació de Lleida  
 SERVEI D'ARQUEOLOGIA

JACIMENT	ANY	ZONA	ÀREA	SECTOR	PLANTA	ÀMBIT	SUBÀMBIT
Serra del Calvari	2008			16			

SIGLA BASE

SC

 U.E. Positiva  
 U.E. Negativa

Núm. Estructura

PV-13

Núm. U.E.

160069

## DESCRIPCIÓ

## Criteri de distinció

Composició, color

## Color

Negre

## Composició

- Llim     Ceràmica  
 Argila     Cendra  
 Sorra     Tovot  
 Terra     Tàpia  
 Grava     Maçoneria  
 Pedra     Carreu  
 Morter     Maó  
 Guix     Altra..

## Textura

- Homogènia     Dura     Altra.  
 Heterogènia     Solta

## Presència

- Terrissa     Pedra     Malacologia  
 Maó     Fusta     Restes humanes  
 Teula     Carbó     Vidre  
 Tovot     Cendra     Metall  
 Tàpia     Guix     Moneda  
 Morter     Fauna     Altra..

## Formació

- Ocupació     Rebliment  
 Construcció     Abocament  
 Rehabilitació     Paleosòl  
 Destrucció     Nivell basal  
 Abandonament     Altra..

## Dades Constructives

Definició Nivell d'ús

Litologia

Aparell

Lligam

Marques

## SEQÜÈNCIA

Cobreix a 160088, 160092, 160135, 160138

Cobert per 160048

Es recolza en 160094, 160059, 160088

Se li recolza 160041

Rebleix a

Reblert per

Talla a

Tallat per 160043, 160074, 160071, 160080,  
160085, 160077, 160086,  
160081, 160073

Igual a

Sincrònic de

## COMENTARI

## INTERPRETACIÓ

Nivell d'ús o capa enlluïda del paviment PV-13. Està format també per una capa de preparació, 160135, que de fet forma el gruix del paviment. Amortitza les banquetes 160091 i 160092.

## DATACIÓ

## Relativa

Segle VII-1ª meitat VI aC.

## Absoluta

## Criteri

Materials mobles i /o  
relacions  
estratigràfiques.

## MOSTRES

## DOCUMENTACIÓ GRÀFICA

Plantes núm. 20 a 29

Seccions núm.

Alçats núm.

## Fotos núm.

## SIGNATURA FITXA

Autor Maria Pilar Vázquez Falip

Data Octubre-Desembre 2008



INSTITUT  
D'ESTUDIS  
ILERDENCS

Fundació Pública de la Diputació de Lleida  
SERVEI D'ARQUEOLOGIA

JACIMENT	ANY	ZONA	ÀREA	SECTOR	PLANTA	ÀMBIT	SUBÀMBIT
Serra del Calvari	2008			16			

SIGLA BASE SC	<input checked="" type="radio"/> U.E. Positiva <input type="radio"/> U.E. Negativa	Núm. Estructura LL-18	Núm. U.E. 160070
------------------	---	--------------------------	---------------------

**DESCRIPCIÓ**

Criteri de distinció	Textura	Dades Constructives
Color, composició	<input checked="" type="checkbox"/> Homogènia <input type="checkbox"/> Dura <input type="checkbox"/> Altra. <input type="checkbox"/> Heterogènia <input type="checkbox"/> Solta	Definició
Color Groc	<b>Presència</b> <input type="checkbox"/> Terrissa <input type="checkbox"/> Pedra <input type="checkbox"/> Malacologia <input type="checkbox"/> Maó <input type="checkbox"/> Fusta <input type="checkbox"/> Restes humanes <input type="checkbox"/> Teula <input type="checkbox"/> Carbó <input type="checkbox"/> Vidre <input type="checkbox"/> Tovot <input type="checkbox"/> Cendra <input type="checkbox"/> Metall <input type="checkbox"/> Tàpia <input type="checkbox"/> Guix <input type="checkbox"/> Moneda <input type="checkbox"/> Morter <input type="checkbox"/> Fauna <input type="checkbox"/> Altra..	Litologia
Composició	<b>Formació</b> <input type="checkbox"/> Ocupació <input type="checkbox"/> Rebliment <input type="checkbox"/> Construcció <input type="checkbox"/> Abocament <input type="checkbox"/> Rehabilitació <input type="checkbox"/> Paleosòl <input type="checkbox"/> Destrucció <input type="checkbox"/> Nivell basal <input type="checkbox"/> Abandonament <input type="checkbox"/> Altra..	Aparell
<input type="checkbox"/> Llim <input type="checkbox"/> Ceràmica <input type="checkbox"/> Argila <input type="checkbox"/> Cendra <input checked="" type="checkbox"/> Sorra <input type="checkbox"/> Tovot <input type="checkbox"/> Terra <input type="checkbox"/> Tàpia <input type="checkbox"/> Grava <input type="checkbox"/> Maçoneria <input type="checkbox"/> Pedra <input type="checkbox"/> Carreu <input type="checkbox"/> Morter <input type="checkbox"/> Maó <input type="checkbox"/> Guix <input type="checkbox"/> Altra..		Lligam
		Marques

**SEQÜÈNCIA**

Cobreix a	160069	Cobert per	160048
Es recolza en		Se li recolza	
Rebleix a		Reblert per	
Talla a		Tallat per	160043
Igual a		Sincrònic de	

**COMENTARI**

Capa sorrenca de color groc per sobre taques negres del paviment PV-13.

**INTERPRETACIÓ**

Podria tractar-se de la capa d'amortització de la llar LL-18. Si així fos, aquesta llar hauria funcionat amb els dos paviments, PV-14 i PV-13.

**DATACIÓ**

<b>Relativa</b> Segle VII-1ª meitat VI aC.	<b>Criteri</b> Materials mobles i /o relacions estratigràfiques.
<b>Absoluta</b> 	

**MOSTRES**

--

**DOCUMENTACIÓ GRÀFICA**

Plantes núm.		Fotos núm.	
Seccions núm.			
Alçats núm.			

**SIGNATURA FITXA**

Autor	Maria Pilar Vázquez Falip
Data	Octubre-Desembre 2008

JACIMENT	ANY	ZONA	ÀREA	SECTOR	PLANTA	ÀMBIT	SUBÀMBIT
Serra del Calvari	2008			16			

SIGLA BASE SC	<input type="radio"/> U.E. Positiva <input checked="" type="radio"/> U.E. Negativa	Núm. Estructura FO-22	Núm. U.E. 160071
------------------	---	--------------------------	---------------------

**DESCRIPCIÓ**

Criteri de distinció	Textura	Dades Constructives
Formació	<input type="checkbox"/> Homogènia <input type="checkbox"/> Dura <input type="checkbox"/> Altra. <input type="checkbox"/> Heterogènia <input type="checkbox"/> Solta	Definició Forat de pal
Color	<b>Presència</b> <input type="checkbox"/> Terrissa <input type="checkbox"/> Pedra <input type="checkbox"/> Malacologia <input type="checkbox"/> Maó <input type="checkbox"/> Fusta <input type="checkbox"/> Restes humanes <input type="checkbox"/> Teula <input type="checkbox"/> Carbó <input type="checkbox"/> Vidre <input type="checkbox"/> Tovot <input type="checkbox"/> Cendra <input type="checkbox"/> Metall <input type="checkbox"/> Tàpia <input type="checkbox"/> Guix <input type="checkbox"/> Moneda <input type="checkbox"/> Morter <input type="checkbox"/> Fauna <input type="checkbox"/> Altra..	Litologia
Composició	<b>Formació</b> <input type="checkbox"/> Ocupació <input type="checkbox"/> Rebliment <input checked="" type="checkbox"/> Construcció <input type="checkbox"/> Abocament <input type="checkbox"/> Rehabilitació <input type="checkbox"/> Paleosòl <input type="checkbox"/> Destrucció <input type="checkbox"/> Nivell basal <input type="checkbox"/> Abandonament <input type="checkbox"/> Altra..	Aparell
<input type="checkbox"/> Llim <input type="checkbox"/> Ceràmica <input type="checkbox"/> Argila <input type="checkbox"/> Cendra <input type="checkbox"/> Sorra <input type="checkbox"/> Tovot <input type="checkbox"/> Terra <input type="checkbox"/> Tàpia <input type="checkbox"/> Grava <input type="checkbox"/> Maçoneria <input type="checkbox"/> Pedra <input type="checkbox"/> Carreu <input type="checkbox"/> Morter <input type="checkbox"/> Maó <input type="checkbox"/> Guix <input type="checkbox"/> Altra..		Lligam
		Marques

**SEQÜÈNCIA**

Cobreix a		Cobert per	
Es recolza en		Se li recolza	
Rebleix a		Reblert per	160072
Talla a		Tallat per	
Igual a		Sincrònic de	

**COMENTARI****INTERPRETACIÓ**

Forat de pal del paviment PV-13.

**DATACIÓ**

<b>Relativa</b> Segle VII-1ª meitat VI aC.	<b>Criteri</b> Materials mobles i /o relacions estratigràfiques.
<b>Absoluta</b> 	

**MOSTRES****DOCUMENTACIÓ GRÀFICA**

Plantes núm.	21 a 29	Fotos núm.
Seccions núm.		
Alçats núm.		

**SIGNATURA FITXA**

Autor	Maria Pilar Vázquez Falip
Data	Octubre-Desembre 2008



JACIMENT	ANY	ZONA	ÀREA	SECTOR	PLANTA	ÀMBIT	SUBÀMBIT
Serra del Calvari	2008			16			

SIGLA BASE SC	<input checked="" type="radio"/> U.E. Positiva <input type="radio"/> U.E. Negativa	Núm. Estructura FO-22	Núm. U.E. 160072
------------------	---	--------------------------	---------------------

**DESCRIPCIÓ**

Criteri de distinció	Textura	Dades Constructives
Formació	<input type="checkbox"/> Homogènia <input type="checkbox"/> Dura <input type="checkbox"/> Altra. <input checked="" type="checkbox"/> Heterogènia <input type="checkbox"/> Solta	Definició Forat de pal
Color	<b>Presència</b> <input type="checkbox"/> Terrissa <input type="checkbox"/> Pedra <input type="checkbox"/> Malacologia <input type="checkbox"/> Maó <input type="checkbox"/> Fusta <input type="checkbox"/> Restes humanes <input type="checkbox"/> Teula <input type="checkbox"/> Carbó <input type="checkbox"/> Vidre <input type="checkbox"/> Tovot <input type="checkbox"/> Cendra <input type="checkbox"/> Metall <input type="checkbox"/> Tàpia <input type="checkbox"/> Guix <input type="checkbox"/> Moneda <input type="checkbox"/> Morter <input type="checkbox"/> Fauna <input type="checkbox"/> Altra..	Litologia
Composició	<b>Formació</b> <input type="checkbox"/> Ocupació <input type="checkbox"/> Rebliment <input type="checkbox"/> Construcció <input type="checkbox"/> Abocament <input type="checkbox"/> Rehabilitació <input type="checkbox"/> Paleosòl <input type="checkbox"/> Destrucció <input type="checkbox"/> Nivell basal <input type="checkbox"/> Abandonament <input type="checkbox"/> Altra..	Aparell
<input type="checkbox"/> Llim <input type="checkbox"/> Ceràmica <input type="checkbox"/> Argila <input type="checkbox"/> Cendra <input type="checkbox"/> Sorra <input type="checkbox"/> Tovot <input checked="" type="checkbox"/> Terra <input type="checkbox"/> Tàpia <input type="checkbox"/> Grava <input type="checkbox"/> Maçoneria <input checked="" type="checkbox"/> Pedra <input type="checkbox"/> Carreu <input type="checkbox"/> Morter <input type="checkbox"/> Maó <input type="checkbox"/> Guix <input type="checkbox"/> Altra..		Lligam
		Marques

**SEQÜÈNCIA**

Cobreix a		Cobert per	
Es recolza en		Se li recolza	
Rebleix a	160071	Reblert per	
Talla a		Tallat per	
Igual a		Sincrònic de	

**COMENTARI****INTERPRETACIÓ**

Rebliment del forat de pal del paviment PV-13, format per terra, un còdol i una pedra calcària.

**DATACIÓ**

<b>Relativa</b> Segle VII-1 <sup>a</sup> meitat VI aC.	<b>Criteri</b> Materials mobles i /o relacions estratigràfiques.
<b>Absoluta</b> 	

**MOSTRES****DOCUMENTACIÓ GRÀFICA**

Plantes núm.	21, 22	Fotos núm.	
Seccions núm.			
Alçats núm.			

**SIGNATURA FITXA**

Autor	Maria Pilar Vázquez Falip
Data	Octubre-Desembre 2008

JACIMENT	ANY	ZONA	ÀREA	SECTOR	PLANTA	ÀMBIT	SUBÀMBIT
Serra del Calvari	2008			16			

SIGLA BASE SC	<input type="radio"/> U.E. Positiva <input checked="" type="radio"/> U.E. Negativa	Núm. Estructura AM-2	Núm. U.E. 160073
------------------	---	-------------------------	---------------------

## DESCRIPCIÓ

Criteri de distinció	Textura	Dades Constructives
Formació	<input type="checkbox"/> Homogènia <input type="checkbox"/> Dura <input type="checkbox"/> Altra. <input type="checkbox"/> Heterogènia <input type="checkbox"/> Solta	Definició Rasa
Color	<b>Presència</b> <input type="checkbox"/> Terrissa <input type="checkbox"/> Pedra <input type="checkbox"/> Malacologia <input type="checkbox"/> Maó <input type="checkbox"/> Fusta <input type="checkbox"/> Restes humanes <input type="checkbox"/> Teula <input type="checkbox"/> Carbó <input type="checkbox"/> Vidre <input type="checkbox"/> Tovot <input type="checkbox"/> Cendra <input type="checkbox"/> Metall <input type="checkbox"/> Tàpia <input type="checkbox"/> Guix <input type="checkbox"/> Moneda <input type="checkbox"/> Morter <input type="checkbox"/> Fauna <input type="checkbox"/> Altra..	Litologia
Composició	<b>Formació</b> <input type="checkbox"/> Ocupació <input type="checkbox"/> Rebliment <input checked="" type="checkbox"/> Construcció <input type="checkbox"/> Abocament <input type="checkbox"/> Rehabilitació <input type="checkbox"/> Paleosòl <input type="checkbox"/> Destrucció <input type="checkbox"/> Nivell basal <input type="checkbox"/> Abandonament <input type="checkbox"/> Altra..	Aparell
<input type="checkbox"/> Llim <input type="checkbox"/> Ceràmica <input type="checkbox"/> Argila <input type="checkbox"/> Cendra <input type="checkbox"/> Sorra <input type="checkbox"/> Tovot <input type="checkbox"/> Terra <input type="checkbox"/> Tàpia <input type="checkbox"/> Grava <input type="checkbox"/> Maçoneria <input type="checkbox"/> Pedra <input type="checkbox"/> Carreu <input type="checkbox"/> Morter <input type="checkbox"/> Maó <input type="checkbox"/> Guix <input type="checkbox"/> Altra..		Lligam
		Marques

## SEQÜÈNCIA

Cobreix a		Cobert per	
Es recolza en		Se li recolza	
Rebleix a		Reblert per	160003, 160074, 160075
Talla a	160069, 160135	Tallat per	
Igual a		Sincrònic de	

## COMENTARI

--

## INTERPRETACIÓ

Rasa de fonamentació de la llosa 160003 de l'armari.

## DATACIÓ

<b>Relativa</b> Segle VII-1ª meitat VI aC.	<b>Criteri</b> Materials mobles i /o relacions estratigràfiques.
<b>Absoluta</b> 	

## MOSTRES

--

## DOCUMENTACIÓ GRÀFICA

Plantes núm.	22 a 29	Fotos núm.	
Seccions núm.			
Alçats núm.			

## SIGNATURA FITXA

Autor	Maria Pilar Vázquez Falip
Data	Octubre-Desembre 2008

JACIMENT	ANY	ZONA	ÀREA	SECTOR	PLANTA	ÀMBIT	SUBÀMBIT
Serra del Calvari	2008			16			

SIGLA BASE SC	<input checked="" type="radio"/> U.E. Positiva <input type="radio"/> U.E. Negativa	Núm. Estructura AM-2	Núm. U.E. 160074
------------------	---	-------------------------	---------------------

**DESCRIPCIÓ**

Criteri de distinció	Textura	Dades Constructives
Textura, color	<input checked="" type="checkbox"/> Homogènia <input type="checkbox"/> Dura <input type="checkbox"/> Altra. <input type="checkbox"/> Heterogènia <input type="checkbox"/> Solta	Definició Rebliment
Color Marró	<b>Presència</b> <input type="checkbox"/> Terrissa <input type="checkbox"/> Pedra <input type="checkbox"/> Malacologia <input type="checkbox"/> Maó <input type="checkbox"/> Fusta <input type="checkbox"/> Restes humanes <input type="checkbox"/> Teula <input type="checkbox"/> Carbó <input type="checkbox"/> Vidre <input type="checkbox"/> Tovot <input type="checkbox"/> Cendra <input type="checkbox"/> Metall <input type="checkbox"/> Tàpia <input type="checkbox"/> Guix <input type="checkbox"/> Moneda <input type="checkbox"/> Morter <input type="checkbox"/> Fauna <input type="checkbox"/> Altra..	Litologia
<b>Composició</b> <input type="checkbox"/> Llim <input type="checkbox"/> Ceràmica <input type="checkbox"/> Argila <input type="checkbox"/> Cendra <input type="checkbox"/> Sorra <input type="checkbox"/> Tovot <input checked="" type="checkbox"/> Terra <input type="checkbox"/> Tàpia <input type="checkbox"/> Grava <input type="checkbox"/> Maçoneria <input type="checkbox"/> Pedra <input type="checkbox"/> Carreu <input type="checkbox"/> Morter <input type="checkbox"/> Maó <input type="checkbox"/> Guix <input type="checkbox"/> Altra..	<b>Formació</b> <input type="checkbox"/> Ocupació <input type="checkbox"/> Rebliment <input checked="" type="checkbox"/> Construcció <input type="checkbox"/> Abocament <input type="checkbox"/> Rehabilitació <input type="checkbox"/> Paleosòl <input type="checkbox"/> Destrucció <input type="checkbox"/> Nivell basal <input type="checkbox"/> Abandonament <input type="checkbox"/> Altra..	Aparell
		Lligam
		Marques

**SEQÜÈNCIA**

Cobreix a		Cobert per	
Es recolza en		Se li recolza	160076, 160041
Rebleix a	160073	Reblert per	
Talla a		Tallat per	
Igual a		Sincrònic de	160073, 160075

**COMENTARI****INTERPRETACIÓ**

Rebliment de la rasa de fonamentació de la llosa 160003 de l'armari.

**DATACIÓ**

<b>Relativa</b> Segle VII-1ª meitat VI aC.	<b>Criteri</b> Materials mobles i /o relacions estratigràfiques.
<b>Absoluta</b> 	

**MOSTRES****DOCUMENTACIÓ GRÀFICA**

Plantes núm.	22	Fotos núm.	
Seccions núm.			
Alçats núm.			

**SIGNATURA FITXA**

Autor	Maria Pilar Vázquez Falip
Data	Octubre-Desembre 2008



JACIMENT	ANY	ZONA	ÀREA	SECTOR	PLANTA	ÀMBIT	SUBÀMBIT
Serra del Calvari	2008			16			

SIGLA BASE SC	<input checked="" type="radio"/> U.E. Positiva <input type="radio"/> U.E. Negativa	Núm. Estructura AM-2	Núm. U.E. 160075
------------------	---	-------------------------	---------------------

**DESCRIPCIÓ**

Criteri de distinció	Textura	Dades Constructives
Composició	<input checked="" type="checkbox"/> Homogènia <input type="checkbox"/> Dura <input type="checkbox"/> Altra. <input type="checkbox"/> Heterogènia <input type="checkbox"/> Solta	Definició Falca
Color	<b>Presència</b> <input type="checkbox"/> Terrissa <input type="checkbox"/> Pedra <input type="checkbox"/> Malacologia <input type="checkbox"/> Maó <input type="checkbox"/> Fusta <input type="checkbox"/> Restes humanes <input type="checkbox"/> Teula <input type="checkbox"/> Carbó <input type="checkbox"/> Vidre <input type="checkbox"/> Tovot <input type="checkbox"/> Cendra <input type="checkbox"/> Metall <input type="checkbox"/> Tàpia <input type="checkbox"/> Guix <input type="checkbox"/> Moneda <input type="checkbox"/> Morter <input type="checkbox"/> Fauna <input type="checkbox"/> Altra..	Litologia
Composició	<b>Formació</b> <input type="checkbox"/> Ocupació <input type="checkbox"/> Rebliment <input type="checkbox"/> Construcció <input type="checkbox"/> Abocament <input type="checkbox"/> Rehabilitació <input type="checkbox"/> Paleosòl <input type="checkbox"/> Destrucció <input type="checkbox"/> Nivell basal <input type="checkbox"/> Abandonament <input type="checkbox"/> Altra..	Aparell
<input type="checkbox"/> Llim <input type="checkbox"/> Ceràmica <input type="checkbox"/> Argila <input type="checkbox"/> Cendra <input type="checkbox"/> Sorra <input type="checkbox"/> Tovot <input type="checkbox"/> Terra <input type="checkbox"/> Tàpia <input type="checkbox"/> Grava <input type="checkbox"/> Maçoneria <input checked="" type="checkbox"/> Pedra <input type="checkbox"/> Carreu <input type="checkbox"/> Morter <input type="checkbox"/> Maó <input type="checkbox"/> Guix <input type="checkbox"/> Altra..		Lligam
		Marques

**SEQÜÈNCIA**

Cobreix a		Cobert per	160074
Es recolza en		Se li recolza	160003
Rebleix a	160073	Reblert per	
Talla a		Tallat per	
Igual a		Sincrònic de	

**COMENTARI**

Cinc pedres de falca.

**INTERPRETACIÓ**

Pedres que falquen la llosa 160003

**DATACIÓ**

<b>Relativa</b> Segle VII-1ª meitat VI aC.	<b>Criteri</b> Materials mobles i /o relacions estratigràfiques.
<b>Absoluta</b>	

**MOSTRES**

Sí. Una bossa. Pes aproximat: 2 Kg.

**DOCUMENTACIÓ GRÀFICA**

Plantes núm.	22	Fotos núm.	
Seccions núm.			
Alçats núm.			

**SIGNATURA FITXA**

Autor	Maria Pilar Vázquez Falip
Data	Octubre-Desembre 2008

JACIMENT	ANY	ZONA	ÀREA	SECTOR	PLANTA	ÀMBIT	SUBÀMBIT
Serra del Calvari	2008			16			

SIGLA BASE

SC

 U.E. Positiva  
 U.E. Negativa

Núm. Estructura

AM-2

Núm. U.E.

160076

## DESCRIPCIÓ

## Criteri de distinció

Composició,  
funcionalitat, color

## Color

Marró rogenc

## Composició

- Llim     Ceràmica  
 Argila     Cendra  
 Sorra     Tovot  
 Terra     Tàpia  
 Grava     Maçoneria  
 Pedra     Carreu  
 Morter     Maó  
 Guix     Altra..

## Textura

- Homogènia     Dura     Altra.  
 Heterogènia     Solta

## Presència

- Terrissa     Pedra     Malacologia  
 Maó     Fusta     Restes humanes  
 Teula     Carbó     Vidre  
 Tovot     Cendra     Metall  
 Tàpia     Guix     Moneda  
 Morter     Fauna     Altra..

## Formació

- Ocupació     Rebliment  
 Construcció     Abocament  
 Rehabilitació     Paleosòl  
 Destrucció     Nivell basal  
 Abandonament     Altra..

## Dades Constructives

Definició Enlluït

Litologia

Aparell

Lligam

Marques

## SEQÜÈNCIA

Cobreix a 160094

Cobert per 160019

Es recolza en 160003, 160004, 160030, 160094,  
160074

Se li recolza 160048

Rebleix a

Reblert per

Talla a

Tallat per 160066

Igual a

Sincrònic de 160041

## COMENTARI

## INTERPRETACIÓ

Enlluït de la cara oest de les lloses 160003 i 160004. Aquest enlluït es recolza parcialment (en la part de la llosa 160004) en les restes de la banqueta 160094, que ara ja no estaria en ús i que hauria estat destruïda i en part reaprofitada al construir-se l'armari. En la part de la llosa 160004 l'enlluït es recolza en les pedres de falca i en el rebliment de la rasa. Presenta un forat, FO-36.

## DATACIÓ

## Relativa

Segle VII-1ª meitat VI aC.

## Absoluta

## Criteri

Materials mobles i /o  
relacions  
estratigràfiques.

## MOSTRES

## DOCUMENTACIÓ GRÀFICA

Plantes núm. 18 a 22

Seccions núm.

Alçats núm.

## Fotos núm.

## SIGNATURA FITXA

Autor Maria Pilar Vázquez Falip

Data Octubre-Desembre 2008



INSTITUT  
D'ESTUDIS  
ILERDENCS

Fundació Pública de la Diputació de Lleida  
SERVEI D'ARQUEOLOGIA

JACIMENT	ANY	ZONA	ÀREA	SECTOR	PLANTA	ÀMBIT	SUBÀMBIT
Serra del Calvari	2008			16			

SIGLA BASE SC	<input type="radio"/> U.E. Positiva <input checked="" type="radio"/> U.E. Negativa	Núm. Estructura FO-23	Núm. U.E. 160077
------------------	---	--------------------------	---------------------

**DESCRIPCIÓ**

<b>Criteri de distinció</b> Formació  Color  Composició <input type="checkbox"/> Llim <input type="checkbox"/> Ceràmica <input type="checkbox"/> Argila <input type="checkbox"/> Cendra <input type="checkbox"/> Sorra <input type="checkbox"/> Tovot <input type="checkbox"/> Terra <input type="checkbox"/> Tàpia <input type="checkbox"/> Grava <input type="checkbox"/> Maçoneria <input type="checkbox"/> Pedra <input type="checkbox"/> Carreu <input type="checkbox"/> Morter <input type="checkbox"/> Maó <input type="checkbox"/> Guix <input type="checkbox"/> Altra..	<b>Textura</b> <input type="checkbox"/> Homogènia <input type="checkbox"/> Dura <input type="checkbox"/> Altra. <input type="checkbox"/> Heterogènia <input type="checkbox"/> Solta  <b>Presència</b> <input type="checkbox"/> Terrissa <input type="checkbox"/> Pedra <input type="checkbox"/> Malacologia <input type="checkbox"/> Maó <input type="checkbox"/> Fusta <input type="checkbox"/> Restes humanes <input type="checkbox"/> Teula <input type="checkbox"/> Carbó <input type="checkbox"/> Vidre <input type="checkbox"/> Tovot <input type="checkbox"/> Cendra <input type="checkbox"/> Metall <input type="checkbox"/> Tàpia <input type="checkbox"/> Guix <input type="checkbox"/> Moneda <input type="checkbox"/> Morter <input type="checkbox"/> Fauna <input type="checkbox"/> Altra..	<b>Dades Constructives</b> Definició Forat de pal  Litologia  Aparell  Lligam  Marques
<b>Formació</b> <input type="checkbox"/> Ocupació <input type="checkbox"/> Rebliment <input checked="" type="checkbox"/> Construcció <input type="checkbox"/> Abocament <input type="checkbox"/> Rehabilitació <input type="checkbox"/> Paleosòl <input type="checkbox"/> Destrucció <input type="checkbox"/> Nivell basal <input type="checkbox"/> Abandonament <input type="checkbox"/> Altra..		

**SEQÜÈNCIA**

Cobreix a		Cobert per	
Es recolza en		Se li recolza	
Rebleix a		Reblert per	
Talla a	160069	Tallat per	
Igual a		Sincrònic de	

**COMENTARI**

Forat no reblert

**INTERPRETACIÓ**

Forat de pal en paviment PV-13, de petites dimensions.

**DATACIÓ**

<b>Relativa</b> Segle VII-1ª meitat VI aC.	<b>Criteri</b> Materials mobles i /o relacions estratigràfiques.
<b>Absoluta</b>  	

**MOSTRES**

--

**DOCUMENTACIÓ GRÀFICA**

Plantes núm.	21 a 29	Fotos núm.	
Seccions núm.			
Alçats núm.			

**SIGNATURA FITXA**

Autor	Maria Pilar Vázquez Falip
Data	Octubre-Desembre 2008

JACIMENT	ANY	ZONA	ÀREA	SECTOR	PLANTA	ÀMBIT	SUBÀMBIT
Serra del Calvari	2008			16			

SIGLA BASE SC	<input checked="" type="radio"/> U.E. Positiva <input type="radio"/> U.E. Negativa	Núm. Estructura FO-26	Núm. U.E. 160078
------------------	---	--------------------------	---------------------

**DESCRIPCIÓ**

Criteri de distinció	Textura	Dades Constructives
Composició	<input type="checkbox"/> Homogènia <input type="checkbox"/> Dura <input type="checkbox"/> Altra. <input type="checkbox"/> Heterogènia <input type="checkbox"/> Solta	Definició Rebliment
Color	<b>Presència</b> <input type="checkbox"/> Terrissa <input type="checkbox"/> Pedra <input type="checkbox"/> Malacologia <input type="checkbox"/> Maó <input type="checkbox"/> Fusta <input type="checkbox"/> Restes humanes <input type="checkbox"/> Teula <input type="checkbox"/> Carbó <input type="checkbox"/> Vidre <input type="checkbox"/> Tovot <input type="checkbox"/> Cendra <input type="checkbox"/> Metall <input type="checkbox"/> Tàpia <input type="checkbox"/> Guix <input type="checkbox"/> Moneda <input type="checkbox"/> Morter <input type="checkbox"/> Fauna <input type="checkbox"/> Altra..	Litologia
Composició	<b>Formació</b> <input type="checkbox"/> Ocupació <input type="checkbox"/> Rebliment <input type="checkbox"/> Construcció <input type="checkbox"/> Abocament <input type="checkbox"/> Rehabilitació <input type="checkbox"/> Paleosòl <input type="checkbox"/> Destrucció <input type="checkbox"/> Nivell basal <input type="checkbox"/> Abandonament <input type="checkbox"/> Altra..	Aparell
<input type="checkbox"/> Llim <input type="checkbox"/> Ceràmica <input type="checkbox"/> Argila <input type="checkbox"/> Cendra <input type="checkbox"/> Sorra <input type="checkbox"/> Tovot <input type="checkbox"/> Terra <input type="checkbox"/> Tàpia <input type="checkbox"/> Grava <input type="checkbox"/> Maçoneria <input checked="" type="checkbox"/> Pedra <input type="checkbox"/> Carreu <input type="checkbox"/> Morter <input type="checkbox"/> Maó <input type="checkbox"/> Guix <input type="checkbox"/> Altra..		Lligam
		Marques

**SEQÜÈNCIA**

Cobreix a		Cobert per	
Es recolza en		Se li recolza	
Rebleix a	160085	Reblert per	
Talla a		Tallat per	
Igual a		Sincrònic de	

**COMENTARI**

Pedra clavada que tapa el forat

**INTERPRETACIÓ**

Amortització del forat de pal.

**DATACIÓ**

<b>Relativa</b> Segle VII-1ª meitat VI aC.	<b>Criteri</b> Materials mobles i /o relacions estratigràfiques.
<b>Absoluta</b>	

**MOSTRES**

--

**DOCUMENTACIÓ GRÀFICA**

Plantes núm.	21, 22	Fotos núm.
Seccions núm.		
Alçats núm.		

**SIGNATURA FITXA**

Autor	Maria Pilar Vázquez Falip
Data	Octubre-Desembre 2008

JACIMENT	ANY	ZONA	ÀREA	SECTOR	PLANTA	ÀMBIT	SUBÀMBIT
Serra del Calvari	2008			16			

SIGLA BASE SC	<input checked="" type="radio"/> U.E. Positiva <input type="radio"/> U.E. Negativa	Núm. Estructura FO-24	Núm. U.E. 160079
------------------	---	--------------------------	---------------------

**DESCRIPCIÓ**

Criteri de distinció	Textura	Dades Constructives
Composició	<input checked="" type="checkbox"/> Homogènia <input type="checkbox"/> Dura <input type="checkbox"/> Altra. <input type="checkbox"/> Heterogènia <input type="checkbox"/> Solta	Definició Rebliment
Color Marró	<b>Presència</b> <input type="checkbox"/> Terrissa <input type="checkbox"/> Pedra <input type="checkbox"/> Malacologia <input type="checkbox"/> Maó <input type="checkbox"/> Fusta <input type="checkbox"/> Restes humanes <input type="checkbox"/> Teula <input type="checkbox"/> Carbó <input type="checkbox"/> Vidre <input type="checkbox"/> Tovot <input type="checkbox"/> Cendra <input type="checkbox"/> Metall <input type="checkbox"/> Tàpia <input type="checkbox"/> Guix <input type="checkbox"/> Moneda <input type="checkbox"/> Morter <input type="checkbox"/> Fauna <input type="checkbox"/> Altra..	Litologia
Composició	<b>Formació</b> <input type="checkbox"/> Ocupació <input type="checkbox"/> Rebliment <input type="checkbox"/> Construcció <input type="checkbox"/> Abocament <input type="checkbox"/> Rehabilitació <input type="checkbox"/> Paleosòl <input type="checkbox"/> Destrucció <input type="checkbox"/> Nivell basal <input type="checkbox"/> Abandonament <input type="checkbox"/> Altra..	Aparell
<input type="checkbox"/> Llim <input type="checkbox"/> Ceràmica <input type="checkbox"/> Argila <input type="checkbox"/> Cendra <input type="checkbox"/> Sorra <input type="checkbox"/> Tovot <input checked="" type="checkbox"/> Terra <input type="checkbox"/> Tàpia <input type="checkbox"/> Grava <input type="checkbox"/> Maçoneria <input type="checkbox"/> Pedra <input type="checkbox"/> Carreu <input type="checkbox"/> Morter <input type="checkbox"/> Maó <input type="checkbox"/> Guix <input type="checkbox"/> Altra..		Lligam
		Marques

**SEQÜÈNCIA**

SEQÜÈNCIA		COMENTARI	
Cobreix a		Cobert per	
Es recolza en		Se li recolza	
Rebleix a	160080	Reblert per	
Talla a		Tallat per	
Igual a		Sincrònic de	

**INTERPRETACIÓ**

Amortització del forat de pal.

**DATACIÓ**

Relativa	Criteri
Segle VII-1ª meitat VI aC.	Materials mobles i /o relacions estratigràfiques.
Absoluta	

**MOSTRES**

Una bossa. Pes: 634 g

**DOCUMENTACIÓ GRÀFICA**

Plantes núm.	21, 22	Fotos núm.	
Seccions núm.			
Alçats núm.			

**SIGNATURA FITXA**

Autor	Maria Pilar Vázquez Falip
Data	Octubre-Desembre 2008

JACIMENT	ANY	ZONA	ÀREA	SECTOR	PLANTA	ÀMBIT	SUBÀMBIT
Serra del Calvari	2008			16			

SIGLA BASE SC	<input type="radio"/> U.E. Positiva <input checked="" type="radio"/> U.E. Negativa	Núm. Estructura FO-24	Núm. U.E. 160080
------------------	---	--------------------------	---------------------

**DESCRIPCIÓ**

Criteri de distinció	Textura	Dades Constructives
Formació	<input type="checkbox"/> Homogènia <input type="checkbox"/> Dura <input type="checkbox"/> Altra. <input type="checkbox"/> Heterogènia <input type="checkbox"/> Solta	Definició Forat de pal
Color	<b>Presència</b> <input type="checkbox"/> Terrissa <input type="checkbox"/> Pedra <input type="checkbox"/> Malacologia <input type="checkbox"/> Maó <input type="checkbox"/> Fusta <input type="checkbox"/> Restes humanes <input type="checkbox"/> Teula <input type="checkbox"/> Carbó <input type="checkbox"/> Vidre <input type="checkbox"/> Tovot <input type="checkbox"/> Cendra <input type="checkbox"/> Metall <input type="checkbox"/> Tàpia <input type="checkbox"/> Guix <input type="checkbox"/> Moneda <input type="checkbox"/> Morter <input type="checkbox"/> Fauna <input type="checkbox"/> Altra..	Litologia
Composició	<b>Formació</b> <input type="checkbox"/> Ocupació <input type="checkbox"/> Rebliment <input checked="" type="checkbox"/> Construcció <input type="checkbox"/> Abocament <input type="checkbox"/> Rehabilitació <input type="checkbox"/> Paleosòl <input type="checkbox"/> Destrucció <input type="checkbox"/> Nivell basal <input type="checkbox"/> Abandonament <input type="checkbox"/> Altra..	Aparell
<input type="checkbox"/> Llim <input type="checkbox"/> Ceràmica <input type="checkbox"/> Argila <input type="checkbox"/> Cendra <input type="checkbox"/> Sorra <input type="checkbox"/> Tovot <input type="checkbox"/> Terra <input type="checkbox"/> Tàpia <input type="checkbox"/> Grava <input type="checkbox"/> Maçoneria <input type="checkbox"/> Pedra <input type="checkbox"/> Carreu <input type="checkbox"/> Morter <input type="checkbox"/> Maó <input type="checkbox"/> Guix <input type="checkbox"/> Altra..		Lligam
		Marques

**SEQÜÈNCIA**

Cobreix a		Cobert per	
Es recolza en		Se li recolza	
Rebleix a		Reblert per	160079
Talla a	160069	Tallat per	
Igual a		Sincrònic de	PV-13

**COMENTARI****INTERPRETACIÓ**

Forat de pal en el paviment PV-13, situat al costat de l'enllosat que hem definit com a zona de treball ZT-37.

**DATACIÓ**

<b>Relativa</b> Segle VII-1ª meitat VI aC.	<b>Criteri</b> Materials mobles i /o relacions estratigràfiques.
<b>Absoluta</b>	

**MOSTRES****DOCUMENTACIÓ GRÀFICA**

Plantes núm.	21 a 29	Fotos núm.	
Seccions núm.			
Alçats núm.			

**SIGNATURA FITXA**

Autor	Maria Pilar Vázquez Falip
Data	Octubre-Desembre 2008

JACIMENT	ANY	ZONA	ÀREA	SECTOR	PLANTA	ÀMBIT	SUBÀMBIT
Serra del Calvari	2008			16			

SIGLA BASE SC	<input type="radio"/> U.E. Positiva <input checked="" type="radio"/> U.E. Negativa	Núm. Estructura FO-25	Núm. U.E. 160081
------------------	---	--------------------------	---------------------

## DESCRIPCIÓ

Criteri de distinció	Textura	Dades Constructives
Formació	<input type="checkbox"/> Homogènia <input type="checkbox"/> Dura <input type="checkbox"/> Altra. <input type="checkbox"/> Heterogènia <input type="checkbox"/> Solta	Definició Forat de pal
Color	<b>Presència</b> <input type="checkbox"/> Terra <input type="checkbox"/> Pedra <input type="checkbox"/> Malacologia <input type="checkbox"/> Maó <input type="checkbox"/> Fusta <input type="checkbox"/> Restes humanes <input type="checkbox"/> Teula <input type="checkbox"/> Carbó <input type="checkbox"/> Vidre <input type="checkbox"/> Tovot <input type="checkbox"/> Cendra <input type="checkbox"/> Metall <input type="checkbox"/> Tàpia <input type="checkbox"/> Guix <input type="checkbox"/> Moneda <input type="checkbox"/> Morter <input type="checkbox"/> Fauna <input type="checkbox"/> Altra..	Litologia
Composició	<b>Formació</b> <input type="checkbox"/> Ocupació <input type="checkbox"/> Rebliment <input checked="" type="checkbox"/> Construcció <input type="checkbox"/> Abocament <input type="checkbox"/> Rehabilitació <input type="checkbox"/> Paleosòl <input type="checkbox"/> Destrucció <input type="checkbox"/> Nivell basal <input type="checkbox"/> Abandonament <input type="checkbox"/> Altra..	Aparell
<input type="checkbox"/> Llim <input type="checkbox"/> Ceràmica <input type="checkbox"/> Argila <input type="checkbox"/> Cendra <input type="checkbox"/> Sorra <input type="checkbox"/> Tovot <input type="checkbox"/> Terra <input type="checkbox"/> Tàpia <input type="checkbox"/> Grava <input type="checkbox"/> Maçoneria <input type="checkbox"/> Pedra <input type="checkbox"/> Carreu <input type="checkbox"/> Morter <input type="checkbox"/> Maó <input type="checkbox"/> Guix <input type="checkbox"/> Altra..		Lligam
		Marques

## SEQÜÈNCIA

Cobreix a		Cobert per	
Es recolza en		Se li recolza	
Rebleix a		Reblert per	160082
Talla a	160069	Tallat per	
Igual a		Sincrònic de	160080

## COMENTARI

Forat de pal de planta circular. L'interior està compartimentat en dos espais, el més gran, de forma pseudocircular, que és on devia anar el pal i el segon, de forma rectangular, on possiblement hi devia anar algun element també de fusta que devia actuar com a falca. A més, fent aquesta mateixa funció de falca hi ha dues pedres recobrint aproximadament la meitat de la paret interna del primer forat.

## INTERPRETACIÓ

Forat de pal del paviment PV-13.

## DATACIÓ

<b>Relativa</b>	Segle VII-1ª meitat VI aC.	<b>Criteri</b>	Materials mobles i /o relacions estratigràfiques.
<b>Absoluta</b>			

## MOSTRES

--

## DOCUMENTACIÓ GRÀFICA

Plantes núm.	21 a 29	Fotos núm.	
Seccions núm.			
Alçats núm.			

## SIGNATURA FITXA

Autor	Maria Pilar Vázquez Falip
Data	Octubre-Desembre 2008

JACIMENT	ANY	ZONA	ÀREA	SECTOR	PLANTA	ÀMBIT	SUBÀMBIT
Serra del Calvari	2008			16			

SIGLA BASE SC	<input checked="" type="radio"/> U.E. Positiva <input type="radio"/> U.E. Negativa	Núm. Estructura FO-25	Núm. U.E. 160082
------------------	---	--------------------------	---------------------

**DESCRIPCIÓ**

Criteri de distinció	Textura	Dades Constructives
Composició	<input type="checkbox"/> Homogènia <input type="checkbox"/> Dura <input type="checkbox"/> Altra. <input type="checkbox"/> Heterogènia <input type="checkbox"/> Solta	Definició Rebliment
Color Marró	<b>Presència</b> <input type="checkbox"/> Terrissa <input type="checkbox"/> Pedra <input type="checkbox"/> Malacologia <input type="checkbox"/> Maó <input type="checkbox"/> Fusta <input type="checkbox"/> Restes humanes <input type="checkbox"/> Teula <input type="checkbox"/> Carbó <input type="checkbox"/> Vidre <input type="checkbox"/> Tovot <input type="checkbox"/> Cendra <input type="checkbox"/> Metall <input type="checkbox"/> Tàpia <input type="checkbox"/> Guix <input type="checkbox"/> Moneda <input type="checkbox"/> Morter <input type="checkbox"/> Fauna <input type="checkbox"/> Altra..	Litologia
Composició	<b>Formació</b> <input type="checkbox"/> Ocupació <input type="checkbox"/> Rebliment <input type="checkbox"/> Construcció <input type="checkbox"/> Abocament <input type="checkbox"/> Rehabilitació <input type="checkbox"/> Paleosòl <input type="checkbox"/> Destrucció <input type="checkbox"/> Nivell basal <input type="checkbox"/> Abandonament <input type="checkbox"/> Altra..	Aparell
<input type="checkbox"/> Llim <input type="checkbox"/> Ceràmica <input type="checkbox"/> Argila <input type="checkbox"/> Cendra <input type="checkbox"/> Sorra <input type="checkbox"/> Tovot <input checked="" type="checkbox"/> Terra <input type="checkbox"/> Tàpia <input type="checkbox"/> Grava <input type="checkbox"/> Maçoneria <input type="checkbox"/> Pedra <input type="checkbox"/> Carreu <input type="checkbox"/> Morter <input type="checkbox"/> Maó <input type="checkbox"/> Guix <input type="checkbox"/> Altra..		Lligam
		Marques

**SEQÜÈNCIA**

SEQÜÈNCIA		COMENTARI	
Cobreix a		Cobert per	
Es recolza en		Se li recolza	
Rebleix a	160081	Reblert per	
Talla a		Tallat per	
Igual a		Sincrònic de	

**INTERPRETACIÓ**

Amortització del forat de pal.

**DATACIÓ**

Relativa	Criteri
Segle VII-1ª meitat VI aC.	Materials mobles i /o relacions estratigràfiques.
Absoluta	

**MOSTRES**

Sí. Una bossa. Pes: 870,5 g.

**DOCUMENTACIÓ GRÀFICA**

Plantes núm.	21, 22	Fotos núm.
Seccions núm.		
Alçats núm.		

**SIGNATURA FITXA**

Autor	Maria Pilar Vázquez Falip
Data	Octubre-Desembre 2008



JACIMENT	ANY	ZONA	ÀREA	SECTOR	PLANTA	ÀMBIT	SUBÀMBIT
Serra del Calvari	2008			16			

SIGLA BASE SC	<input type="radio"/> U.E. Positiva <input checked="" type="radio"/> U.E. Negativa	Núm. Estructura AM-2	Núm. U.E. 160083
------------------	---	-------------------------	---------------------

**DESCRIPCIÓ**

Criteri de distinció	Textura	Dades Constructives
Formació	<input type="checkbox"/> Homogènia <input type="checkbox"/> Dura <input type="checkbox"/> Altra. <input type="checkbox"/> Heterogènia <input type="checkbox"/> Solta	Definició Rasa
Color	<b>Presència</b> <input type="checkbox"/> Terrissa <input type="checkbox"/> Pedra <input type="checkbox"/> Malacologia <input type="checkbox"/> Maó <input type="checkbox"/> Fusta <input type="checkbox"/> Restes humanes <input type="checkbox"/> Teula <input type="checkbox"/> Carbó <input type="checkbox"/> Vidre <input type="checkbox"/> Tovot <input type="checkbox"/> Cendra <input type="checkbox"/> Metall <input type="checkbox"/> Tàpia <input type="checkbox"/> Guix <input type="checkbox"/> Moneda <input type="checkbox"/> Morter <input type="checkbox"/> Fauna <input type="checkbox"/> Altra..	Litologia
Composició	<b>Formació</b> <input type="checkbox"/> Ocupació <input type="checkbox"/> Rebliment <input checked="" type="checkbox"/> Construcció <input type="checkbox"/> Abocament <input type="checkbox"/> Rehabilitació <input type="checkbox"/> Paleosòl <input type="checkbox"/> Destrucció <input type="checkbox"/> Nivell basal <input type="checkbox"/> Abandonament <input type="checkbox"/> Altra..	Aparell
<input type="checkbox"/> Llim <input type="checkbox"/> Ceràmica <input type="checkbox"/> Argila <input type="checkbox"/> Cendra <input type="checkbox"/> Sorra <input type="checkbox"/> Tovot <input type="checkbox"/> Terra <input type="checkbox"/> Tàpia <input type="checkbox"/> Grava <input type="checkbox"/> Maçoneria <input type="checkbox"/> Pedra <input type="checkbox"/> Carreu <input type="checkbox"/> Morter <input type="checkbox"/> Maó <input type="checkbox"/> Guix <input type="checkbox"/> Altra..		Lligam
		Marques

**SEQÜÈNCIA**

Cobreix a		Cobert per	
Es recolza en		Se li recolza	
Rebleix a		Reblert per	160084, 160144
Talla a	160069	Tallat per	
Igual a		Sincrònic de	160073

**COMENTARI**

Retall molt alterat per la presència d'un formiguer.

**INTERPRETACIÓ**

Retall que creiem que pot interpretar-se com la rasa de fonamentació de les lloses que tancarien l'armari per la banda sud-est, on no s'ha conservat cap llosa, però del qual s'han conservat al seu interior, les pedres (160144) que falcarien aquesta o aquestes lloses.

**DATACIÓ**

<b>Relativa</b>	Segle VII-1ª meitat VI aC.	<b>Criteri</b>	Materials mobles i/o relacions estratigràfiques.
<b>Absoluta</b>			

**MOSTRES**

--

**DOCUMENTACIÓ GRÀFICA**

Plantes núm.	23	Fotos núm.	
Seccions núm.			
Alçats núm.			

**SIGNATURA FITXA**

Autor	Maria Pilar Vázquez Falip
Data	Octubre-Desembre 2008

JACIMENT	ANY	ZONA	ÀREA	SECTOR	PLANTA	ÀMBIT	SUBÀMBIT
Serra del Calvari	2008			16			

SIGLA BASE SC	<input checked="" type="radio"/> U.E. Positiva <input type="radio"/> U.E. Negativa	Núm. Estructura AM-2	Núm. U.E. 160084
------------------	---	-------------------------	---------------------

**DESCRIPCIÓ**

Criteri de distinció	Textura	Dades Constructives
Textura, color	<input type="checkbox"/> Homogènia <input type="checkbox"/> Dura <input type="checkbox"/> Altra. <input type="checkbox"/> Heterogènia <input type="checkbox"/> Solta	Definició Rebliment
Color Marró	<b>Presència</b> <input type="checkbox"/> Terra <input type="checkbox"/> Pedra <input type="checkbox"/> Malacologia <input type="checkbox"/> Maó <input type="checkbox"/> Fusta <input type="checkbox"/> Restes humanes <input type="checkbox"/> Teula <input type="checkbox"/> Carbó <input type="checkbox"/> Vidre <input type="checkbox"/> Tovot <input type="checkbox"/> Cendra <input type="checkbox"/> Metall <input type="checkbox"/> Tàpia <input type="checkbox"/> Guix <input type="checkbox"/> Moneda <input type="checkbox"/> Morter <input type="checkbox"/> Fauna <input type="checkbox"/> Altra..	Litologia
<b>Composició</b> <input type="checkbox"/> Llim <input type="checkbox"/> Ceràmica <input type="checkbox"/> Argila <input type="checkbox"/> Cendra <input type="checkbox"/> Sorra <input type="checkbox"/> Tovot <input checked="" type="checkbox"/> Terra <input type="checkbox"/> Tàpia <input type="checkbox"/> Grava <input type="checkbox"/> Maçoneria <input type="checkbox"/> Pedra <input type="checkbox"/> Carreu <input type="checkbox"/> Morter <input type="checkbox"/> Maó <input type="checkbox"/> Guix <input type="checkbox"/> Altra..	<b>Formació</b> <input type="checkbox"/> Ocupació <input type="checkbox"/> Rebliment <input checked="" type="checkbox"/> Construcció <input type="checkbox"/> Abocament <input type="checkbox"/> Rehabilitació <input type="checkbox"/> Paleosòl <input type="checkbox"/> Destrucció <input type="checkbox"/> Nivell basal <input type="checkbox"/> Abandonament <input type="checkbox"/> Altra..	Aparell
		Lligam
		Marques

**SEQÜÈNCIA**

Cobreix a	160144	Cobert per	
Es recolza en		Se li recolza	
Rebleix a	160083, 160136	Reblert per	
Talla a		Tallat per	
Igual a		Sincrònic de	160074

**COMENTARI****INTERPRETACIÓ**

Rebliment de la rasa 160136.

**DATACIÓ**

<b>Relativa</b> Segle VII-1ª meitat VI aC.	<b>Criteri</b> Materials mobles i /o relacions estratigràfiques.
<b>Absoluta</b> 	

**MOSTRES****DOCUMENTACIÓ GRÀFICA**

Plantes núm.	21, 22	Fotos núm.
Seccions núm.		
Alçats núm.		

**SIGNATURA FITXA**

Autor	Maria Pilar Vázquez Falip
Data	Octubre-Desembre 2008

JACIMENT	ANY	ZONA	ÀREA	SECTOR	PLANTA	ÀMBIT	SUBÀMBIT
Serra del Calvari	2008			16			

SIGLA BASE SC	<input type="radio"/> U.E. Positiva <input checked="" type="radio"/> U.E. Negativa	Núm. Estructura FO-26	Núm. U.E. 160085
------------------	---	--------------------------	---------------------

**DESCRIPCIÓ**

Criteri de distinció	Textura	Dades Constructives
Formació	<input type="checkbox"/> Homogènia <input type="checkbox"/> Dura <input type="checkbox"/> Altra. <input type="checkbox"/> Heterogènia <input type="checkbox"/> Solta	Definició Forat de pal
Color	<b>Presència</b> <input type="checkbox"/> Terra <input type="checkbox"/> Pedra <input type="checkbox"/> Malacologia <input type="checkbox"/> Maó <input type="checkbox"/> Fusta <input type="checkbox"/> Restes humanes <input type="checkbox"/> Teula <input type="checkbox"/> Carbó <input type="checkbox"/> Vidre <input type="checkbox"/> Tovot <input type="checkbox"/> Cendra <input type="checkbox"/> Metall <input type="checkbox"/> Tàpia <input type="checkbox"/> Guix <input type="checkbox"/> Moneda <input type="checkbox"/> Morter <input type="checkbox"/> Fauna <input type="checkbox"/> Altra..	Litologia
Composició	<b>Formació</b> <input type="checkbox"/> Ocupació <input type="checkbox"/> Rebliment <input checked="" type="checkbox"/> Construcció <input type="checkbox"/> Abocament <input type="checkbox"/> Rehabilitació <input type="checkbox"/> Paleosòl <input type="checkbox"/> Destrucció <input type="checkbox"/> Nivell basal <input type="checkbox"/> Abandonament <input type="checkbox"/> Altra..	Aparell
<input type="checkbox"/> Llim <input type="checkbox"/> Ceràmica <input type="checkbox"/> Argila <input type="checkbox"/> Cendra <input type="checkbox"/> Sorra <input type="checkbox"/> Tovot <input type="checkbox"/> Terra <input type="checkbox"/> Tàpia <input type="checkbox"/> Grava <input type="checkbox"/> Maçoneria <input type="checkbox"/> Pedra <input type="checkbox"/> Carreu <input type="checkbox"/> Morter <input type="checkbox"/> Maó <input type="checkbox"/> Guix <input type="checkbox"/> Altra..		Lligam
		Marques

**SEQÜÈNCIA**

Cobreix a		Cobert per	
Es recolza en		Se li recolza	
Rebleix a		Reblert per	160078
Talla a	160069	Tallat per	
Igual a		Sincrònic de	

**COMENTARI**

Forat de pal situat al costat de l'enllosat que hem interpretat com a zona de treball ZT-37.

**INTERPRETACIÓ**

Forat del pal del paviment PV-13. Podria estar relacionat amb la zona de treball ZT-37, així com el forat FO-22.

**DATACIÓ**

<b>Relativa</b> Segle VII-1ª meitat VI aC.	<b>Criteri</b> Materials mobles i /o relacions estratigràfiques.
<b>Absoluta</b>	

**MOSTRES**

--

**DOCUMENTACIÓ GRÀFICA**

Plantes núm.	21 a 29	Fotos núm.	
Seccions núm.			
Alçats núm.			

**SIGNATURA FITXA**

Autor	Maria Pilar Vázquez Falip
Data	Octubre-Desembre 2008

JACIMENT	ANY	ZONA	ÀREA	SECTOR	PLANTA	ÀMBIT	SUBÀMBIT
Serra del Calvari	2008			16			

SIGLA BASE SC	<input type="radio"/> U.E. Positiva <input checked="" type="radio"/> U.E. Negativa	Núm. Estructura FO-27	Núm. U.E. 160086
------------------	---	--------------------------	---------------------

**DESCRIPCIÓ**

Criteri de distinció	Textura	Dades Constructives
Formació	<input type="checkbox"/> Homogènia <input type="checkbox"/> Dura <input type="checkbox"/> Altra. <input type="checkbox"/> Heterogènia <input type="checkbox"/> Solta	Definició Forat de pal
Color	<b>Presència</b> <input type="checkbox"/> Terrissa <input type="checkbox"/> Pedra <input type="checkbox"/> Malacologia <input type="checkbox"/> Maó <input type="checkbox"/> Fusta <input type="checkbox"/> Restes humanes <input type="checkbox"/> Teula <input type="checkbox"/> Carbó <input type="checkbox"/> Vidre <input type="checkbox"/> Tovot <input type="checkbox"/> Cendra <input type="checkbox"/> Metall <input type="checkbox"/> Tàpia <input type="checkbox"/> Guix <input type="checkbox"/> Moneda <input type="checkbox"/> Morter <input type="checkbox"/> Fauna <input type="checkbox"/> Altra..	Litologia
Composició	<b>Formació</b> <input type="checkbox"/> Ocupació <input type="checkbox"/> Rebliment <input checked="" type="checkbox"/> Construcció <input type="checkbox"/> Abocament <input type="checkbox"/> Rehabilitació <input type="checkbox"/> Paleosòl <input type="checkbox"/> Destrucció <input type="checkbox"/> Nivell basal <input type="checkbox"/> Abandonament <input type="checkbox"/> Altra..	Aparell
<input type="checkbox"/> Llim <input type="checkbox"/> Ceràmica <input type="checkbox"/> Argila <input type="checkbox"/> Cendra <input type="checkbox"/> Sorra <input type="checkbox"/> Tovot <input type="checkbox"/> Terra <input type="checkbox"/> Tàpia <input type="checkbox"/> Grava <input type="checkbox"/> Maçoneria <input type="checkbox"/> Pedra <input type="checkbox"/> Carreu <input type="checkbox"/> Morter <input type="checkbox"/> Maó <input type="checkbox"/> Guix <input type="checkbox"/> Altra..		Lligam
		Marques

**SEQÜÈNCIA**

Cobreix a		Cobert per	
Es recolza en		Se li recolza	
Rebleix a		Reblert per	
Talla a	160069	Tallat per	
Igual a		Sincrònic de	

**COMENTARI**

Forat de petites dimensions, no reblert.

**INTERPRETACIÓ**

Forat de pal de petites dimensions del paviment PV-13.

**DATACIÓ**

<b>Relativa</b> Segle VII-1 <sup>a</sup> meitat VI aC.	<b>Criteri</b> Materials mobles i /o relacions estratigràfiques.
<b>Absoluta</b>	

**MOSTRES**

--

**DOCUMENTACIÓ GRÀFICA**

Plantes núm.	21 a 29	Fotos núm.
Seccions núm.		
Alçats núm.		

**SIGNATURA FITXA**

Autor	Maria Pilar Vázquez Falip
Data	Octubre-Desembre 2008

JACIMENT	ANY	ZONA	ÀREA	SECTOR	PLANTA	ÀMBIT	SUBÀMBIT
Serra del Calvari	2008			16			

SIGLA BASE

SC

 U.E. Positiva  
 U.E. Negativa

Núm. Estructura

ZT-37

Núm. U.E.

160087

## DESCRIPCIÓ

## Criteri de distinció

Composició, color.

## Color

Marró

## Composició

- Llim     Ceràmica  
 Argila     Cendra  
 Sorra     Tovot  
 Terra     Tàpia  
 Grava     Maçoneria  
 Pedra     Carreu  
 Morter     Maó  
 Guix     Altra..

## Textura

- Homogènia     Dura     Altra.  
 Heterogènia     Solta

## Presència

- Terrissa     Pedra     Malacologia  
 Maó     Fusta     Restes humanes  
 Teula     Carbó     Vidre  
 Tovot     Cendra     Metall  
 Tàpia     Guix     Moneda  
 Morter     Fauna     Altra..

## Formació

- Ocupació     Rebliment  
 Construcció     Abocament  
 Rehabilitació     Paleosòl  
 Destrucció     Nivell basal  
 Abandonament     Altra..

## Dades Constructives

Definició

Litologia

Aparell

Lligam

Marques

## SEQÜÈNCIA

Cobreix a

Cobert per 160129

Es recolza en

160088 (parcialment), 160059 (parcialment)

Se li recolza

Rebleix a

Reblert per

Talla a

Tallat per

Igual a

Sincrònic de 160069, 160048 (?)

## COMENTARI

Terra sota la pedra 160129

## INTERPRETACIÓ

Capa de terra per enganxar la pedra 160129 a part de les lloses de la u.e. 160059, que conformen juntament amb 160088, la base de la zona de treball ZT-37.

## DATACIÓ

## Relativa

Segle VII-1ª meitat VI aC.

## Absoluta

## Criteri

Materials mobles i /o relacions estratigràfiques.

## MOSTRES

## DOCUMENTACIÓ GRÀFICA

Plantes núm.

25

Seccions núm.

Alçats núm.

## Fotos núm.

## SIGNATURA FITXA

Autor

Maria Pilar Vázquez Falip

Data

Octubre-Desembre 2008



INSTITUT  
D'ESTUDIS  
ILERDENCS

Fundació Pública de la Diputació de Lleida  
SERVEI D'ARQUEOLOGIA

JACIMENT	ANY	ZONA	ÀREA	SECTOR	PLANTA	ÀMBIT	SUBÀMBIT
Serra del Calvari	2008			16			

SIGLA BASE

SC

 U.E. Positiva  
 U.E. Negativa

Núm. Estructura

ZT-37

Núm. U.E.

160088

## DESCRIPCIÓ

## Criteri de distinció

Composició, color

## Color

marró clar (grogüenc)

## Composició

- Llim     Ceràmica  
 Argila     Cendra  
 Sorra     Tovot  
 Terra     Tàpia  
 Grava     Maçoneria  
 Pedra     Carreu  
 Morter     Maó  
 Guix     Altra..

## Textura

- Homogènia     Dura     Altra.  
 Heterogènia     Solta

## Presència

- Terrissa     Pedra     Malacologia  
 Maó     Fusta     Restes humanes  
 Teula     Carbó     Vidre  
 Tovot     Cendra     Metall  
 Tàpia     Guix     Moneda  
 Morter     Fauna     Altra..

## Formació

- Ocupació     Rebliment  
 Construcció     Abocament  
 Rehabilitació     Paleosòl  
 Destrucció     Nivell basal  
 Abandonament     Altra..

## Dades Constructives

Definició

Litologia

Aparell

Lligam

Marques

## SEQÜÈNCIA

Cobreix a

Cobert per

160061 (parcialment), 160069 (parcialment).

Es recolza en

160091

Se li recolza

160087, 160089

Rebleix a

Reblert per

Talla a

Tallat per

160057

Igual a

Sincrònic de

160069, 160048 (?)

## COMENTARI

Terra argilosa de color groguenc que es troba per sota de les pedres 160059.

## INTERPRETACIÓ

Terra amassada que formava part de la base d'un enllosat, juntament amb les pedres 160059 i 160129. Es troba malmesa per la construcció del mur MR-3, concretament per la rasa de fonamentació d'aquest. Presenta una pedra encastada (160090) quan el fang encara era tou. Es recolza en la banquetta BC-16 (160091), a la qual amortitza.

## DATACIÓ

## Relativa

Segle VII-1ª meitat VI aC.

## Absoluta

## Criteri

Materials mobles i /o relacions estratigràfiques.

## MOSTRES

Sí. Una bossa. Pes aproximat: 6,5 Kg.

## DOCUMENTACIÓ GRÀFICA

Plantes núm. 18 a 29

Seccions núm.

Alçats núm.

## Fotos núm.

## SIGNATURA FITXA

Autor Maria Pilar Vázquez Falip

Data Octubre-Desembre 2008



INSTITUT  
D'ESTUDIS  
ILERDENCS

Fundació Pública de la Diputació de Lleida  
SERVEI D'ARQUEOLOGIA

JACIMENT	ANY	ZONA	ÀREA	SECTOR	PLANTA	ÀMBIT	SUBÀMBIT
Serra del Calvari	2008			16			

SIGLA BASE: SC

U.E. Positiva  
 U.E. Negativa

Núm. Estructura: ZT-37

Núm. U.E.: 160089

## DESCRIPCIÓ

Criteri de distinció	Textura	Dades Constructives
Composició	<input checked="" type="checkbox"/> Homogènia <input type="checkbox"/> Dura <input type="checkbox"/> Altra. <input type="checkbox"/> Heterogènia <input type="checkbox"/> Solta	Definició
Color	<b>Presència</b> <input type="checkbox"/> Terrissa <input type="checkbox"/> Pedra <input type="checkbox"/> Malacologia <input type="checkbox"/> Maó <input type="checkbox"/> Fusta <input type="checkbox"/> Restes humanes <input type="checkbox"/> Teula <input type="checkbox"/> Carbó <input type="checkbox"/> Vidre <input type="checkbox"/> Tovot <input type="checkbox"/> Cendra <input type="checkbox"/> Metall <input type="checkbox"/> Tàpia <input type="checkbox"/> Guix <input type="checkbox"/> Moneda <input type="checkbox"/> Morter <input type="checkbox"/> Fauna <input type="checkbox"/> Altra..	Litologia
Composició	<b>Formació</b> <input type="checkbox"/> Ocupació <input type="checkbox"/> Rebliment <input type="checkbox"/> Construcció <input type="checkbox"/> Abocament <input type="checkbox"/> Rehabilitació <input type="checkbox"/> Paleosòl <input type="checkbox"/> Destrucció <input type="checkbox"/> Nivell basal <input type="checkbox"/> Abandonament <input type="checkbox"/> Altra..	Aparell
<input type="checkbox"/> Llim <input type="checkbox"/> Ceràmica <input type="checkbox"/> Argila <input type="checkbox"/> Cendra <input type="checkbox"/> Sorra <input type="checkbox"/> Tovot <input checked="" type="checkbox"/> Terra <input type="checkbox"/> Tàpia <input type="checkbox"/> Grava <input type="checkbox"/> Maçoneria <input type="checkbox"/> Pedra <input type="checkbox"/> Carreu <input type="checkbox"/> Morter <input type="checkbox"/> Maó <input type="checkbox"/> Guix <input type="checkbox"/> Altra..		Lligam
		Marques

## SEQÜÈNCIA

Cobreix a		Cobert per	160059
Es recolza en	160088	Se li recolza	
Rebleix a		Reblert per	
Talla a		Tallat per	160057
Igual a		Sincrònic de	160069, 160048 (?)

## COMENTARI

Terra marró sorrenca per sota de les pedres de la u.e 160059.

## INTERPRETACIÓ

Terra que s'utilitzaria per enganxar les pedres 160059 amb l'argila de 160088. Tot plegat forma part de la zona de treball ZT-37.

## DATACIÓ

<b>Relativa</b>	Segle VII-1ª meitat VI aC.	<b>Criteri</b>	Materials mobles i /o relacions estratigràfiques.
<b>Absoluta</b>			

## MOSTRES

Sí. Una bossa. Pes aproximat: 1008,7 g.

## DOCUMENTACIÓ GRÀFICA

Plantes núm.	28	Fotos núm.	
Seccions núm.			
Alçats núm.			

## SIGNATURA FITXA

Autor	Maria Pilar Vázquez Falip
Data	Octubre-Desembre 2008

JACIMENT	ANY	ZONA	ÀREA	SECTOR	PLANTA	ÀMBIT	SUBÀMBIT
Serra del Calvari	2008			16			

SIGLA BASE SC	<input checked="" type="radio"/> U.E. Positiva <input type="radio"/> U.E. Negativa	Núm. Estructura ZT-37	Núm. U.E. 160090
------------------	---	--------------------------	---------------------

## DESCRIPCIÓ

Criteri de distinció	Textura	Dades Constructives
Composició	<input type="checkbox"/> Homogènia <input type="checkbox"/> Dura <input type="checkbox"/> Altra. <input type="checkbox"/> Heterogènia <input type="checkbox"/> Solta	Definició
Color	<b>Presència</b> <input type="checkbox"/> Terrissa <input type="checkbox"/> Pedra <input type="checkbox"/> Malacologia <input type="checkbox"/> Maó <input type="checkbox"/> Fusta <input type="checkbox"/> Restes humanes <input type="checkbox"/> Teula <input type="checkbox"/> Carbó <input type="checkbox"/> Vidre <input type="checkbox"/> Tovot <input type="checkbox"/> Cendra <input type="checkbox"/> Metall <input type="checkbox"/> Tàpia <input type="checkbox"/> Guix <input type="checkbox"/> Moneda <input type="checkbox"/> Morter <input type="checkbox"/> Fauna <input type="checkbox"/> Altra..	Litologia
Composició	<b>Formació</b> <input type="checkbox"/> Ocupació <input type="checkbox"/> Rebliment <input checked="" type="checkbox"/> Construcció <input type="checkbox"/> Abocament <input type="checkbox"/> Rehabilitació <input type="checkbox"/> Paleosòl <input type="checkbox"/> Destrucció <input type="checkbox"/> Nivell basal <input type="checkbox"/> Abandonament <input type="checkbox"/> Altra..	Aparell
<input type="checkbox"/> Llim <input type="checkbox"/> Ceràmica <input type="checkbox"/> Argila <input type="checkbox"/> Cendra <input type="checkbox"/> Sorra <input type="checkbox"/> Tovot <input type="checkbox"/> Terra <input type="checkbox"/> Tàpia <input type="checkbox"/> Grava <input type="checkbox"/> Maçoneria <input checked="" type="checkbox"/> Pedra <input type="checkbox"/> Carreu <input type="checkbox"/> Morter <input type="checkbox"/> Maó <input type="checkbox"/> Guix <input type="checkbox"/> Altra..		Lligam
		Marques

## SEQÜÈNCIA

Cobreix a		Cobert per	160061
Es recolza en	160088	Se li recolza	
Rebleix a		Reblert per	
Talla a		Tallat per	
Igual a		Sincrònic de	160069, 160048 (?)

## COMENTARI

## INTERPRETACIÓ

Pedra encastada dins l'argila 160088, quan el fang encara era tou, formant la base de la zona de treball, sobre la qual a continuació es dipositaren les lloses 160059 i 160129.

## DATACIÓ

Relativa	Criteri
Segle VII-1ª meitat VI aC.	Materials mobles i /o relacions estratigràfiques.
Absoluta	

## MOSTRES

## DOCUMENTACIÓ GRÀFICA

Plantes núm.	21 a 29	Fotos núm.	
Seccions núm.			
Alçats núm.			

## SIGNATURA FITXA

Autor	Maria Pilar Vázquez Falip
Data	Octubre-Desembre 2008



JACIMENT	ANY	ZONA	ÀREA	SECTOR	PLANTA	ÀMBIT	SUBÀMBIT
Serra del Calvari	2008			16			

SIGLA BASE

- U.E. Positiva  
 U.E. Negativa

Núm. Estructura

PV-14

Núm. U.E.

160091

**DESCRIPCIÓ****Criteri de distinció**

Composició, color

**Color**

Marró grisós

**Composició**

- Llim     Ceràmica  
 Argila     Cendra  
 Sorra     Tovot  
 Terra     Tàpia  
 Grava     Maçoneria  
 Pedra     Carreu  
 Morter     Maó  
 Guix     Altra..

**Textura**

- Homogènia     Dura     Altra.  
 Heterogènia     Solta

**Presència**

- Terrissa     Pedra     Malacologia  
 Maó     Fusta     Restes humanes  
 Teula     Carbó     Vidre  
 Tovot     Cendra     Metall  
 Tàpia     Guix     Moneda  
 Morter     Fauna     Altra..

**Formació**

- Ocupació     Rebliment  
 Construcció     Abocament  
 Rehabilitació     Paleosòl  
 Destrucció     Nivell basal  
 Abandonament     Altra..

**Dades Constructives**

Definició Paviment

Litologia

Aparell

Lligam

Marques

**SEQÜÈNCIA**

Cobreix a 160135

Cobert per 160069

Es recolza en 160049, 160092, 160094

Se li recolza

Rebleix a

Reblert per

Talla a

Tallat per 160093, 160095, 160097, 160100, 160102, 160104

Igual a

Sincrònic de 160092, 160094, LL-18

**COMENTARI**

Paviment molt malmès per un retall ocasionat potser durant un període d'abandonament i també afectat en l'actualitat per l'existència d'un formiguer.

**INTERPRETACIÓ**

Paviment més antic dels quatre documentats. Com a estructures més interessants relacionades cal destacar les dues banquetes BC-16 i BC-17 i la llar LL-18, que probablement funcionaria amb aquest paviment i el posterior PV-13.

**DATACIÓ****Relativa**

Segle VII-1ª meitat VI aC.

**Absoluta****Criteri**

Materials mobles i/o relacions estratigràfiques.

**MOSTRES**

Sí. Una bossa. Pes aproximat: 6 Kg.

**DOCUMENTACIÓ GRÀFICA**

Plantes núm. 30, 31

Seccions núm.

Alçats núm.

**Fotos núm.****SIGNATURA FITXA**

Autor Maria Pilar Vázquez Falip

Data Octubre-Desembre 2008

JACIMENT	ANY	ZONA	ÀREA	SECTOR	PLANTA	ÀMBIT	SUBÀMBIT
Serra del Calvari	2008			16			

SIGLA BASE

SC

 U.E. Positiva  
 U.E. Negativa

Núm. Estructura

BC-16

Núm. U.E.

160092

## DESCRIPCIÓ

## Criteri de distinció

Textura

## Textura

 Homogènia  Dura  Altra.  
 Heterogènia  Solta

## Dades Constructives

Definició Elevació de banqueta

## Color

Marró

## Presència

 Terrissa  Pedra  Malacologia  
 Maó  Fusta  Restes humanes  
 Teula  Carbó  Vidre  
 Tovot  Cendra  Metall  
 Tàpia  Guix  Moneda  
 Morter  Fauna  Altra..

Litologia

Aparell

## Composició

 Llim  Ceràmica  
 Argila  Cendra  
 Sorra  Tovot  
 Terra  Tàpia  
 Grava  Maçoneria  
 Pedra  Carreu  
 Morter  Maó  
 Guix  Altra..

## Formació

 Ocupació  Rebliment  
 Construcció  Abocament  
 Rehabilitació  Paleosòl  
 Destrucció  Nivell basal  
 Abandonament  Altra..

Lligam

Marques

## SEQÜÈNCIA

Cobreix a 160107

Cobert per 160069 (parcialment),

Es recolza en 160016

Se li recolza 160049, 160091, 160088, 160145

Rebleix a

Reblert per

Talla a

Tallat per 160057

Igual a

Sincrònic de

## COMENTARI

Per excavar.

## INTERPRETACIÓ

Elevació de banqueta, perpendicular al mur MR-1. Funcionaria amb el paviment PV-14.

## DATACIÓ

## Relativa

Segle VII-1ª meitat VI aC.

## Criteri

Materials mobles i /o relacions estratigràfiques.

## Absoluta

## MOSTRES

## DOCUMENTACIÓ GRÀFICA

Plantes núm. 21 a 33

Fotos núm.

Seccions núm.

Alçats núm.

## SIGNATURA FITXA

Autor Maria Pilar Vázquez Falip

Data Octubre-Desembre 2008


 INSTITUT  
 D'ESTUDIS  
 ILERDENCS

 Fundació Pública de la Diputació de Lleida  
 SERVEI D'ARQUEOLOGIA

JACIMENT	ANY	ZONA	ÀREA	SECTOR	PLANTA	ÀMBIT	SUBÀMBIT
Serra del Calvari	2008			16			

SIGLA BASE

SC

 U.E. Positiva U.E. Negativa

Núm. Estructura

LL-18

Núm. U.E.

160093

## DESCRIPCIÓ

## Criteri de distinció

Forma

## Color

## Composició

- Llim     Ceràmica  
 Argila     Cendra  
 Sorra     Tovot  
 Terra     Tàpia  
 Grava     Maçoneria  
 Pedra     Carreu  
 Morter     Maó  
 Guix     Altra..

## Textura

- Homogènia     Dura     Altra.  
 Heterogènia     Solta

## Presència

- Terrissa     Pedra     Malacologia  
 Maó     Fusta     Restes humanes  
 Teula     Carbó     Vidre  
 Tovot     Cendra     Metall  
 Tàpia     Guix     Moneda  
 Morter     Fauna     Altra..

## Formació

- Ocupació     Rebliment  
 Construcció     Abocament  
 Rehabilitació     Paleosòl  
 Destrucció     Nivell basal  
 Abandonament     Altra..

## Dades Constructives

Definició Cubeta

Litologia

Aparell

Lligam

Marques

## SEQÜÈNCIA

Cobreix a

Cobert per

Es recolza en

Se li recolza

Rebleix a

Reblert per

Talla a

160091

Tallat per

160043

Igual a

Sincrònic de

## COMENTARI

Cubeta de llar

## DATACIÓ

## Relativa

Segle VII-1ª meitat VI aC.

## Absoluta

## Criteri

Materials mobles i /o relacions estratigràfiques.

## MOSTRES

## INTERPRETACIÓ

Llar destruïda probablement per la fossa del perinatal. Diem probablement perquè desconeixem, precisament per l'existència en el darrer moment d'ocupació de l'habitació de la fossa de l'enterrament, quina pervivència tingué aquesta llar i si fou o no reaprofitada en els diferents paviments que se superposen a PV-14. És en aquest paviment -pel que sembla en la secció que es pot observar en el mur (MR-1 on s'adossava la llar)- on es construiria la llar i amb el qual funcionaria, així com probablement també amb PV-13.

## DOCUMENTACIÓ GRÀFICA

Plantes núm. 30, 31, 32, 33

Seccions núm.

Alçats núm.

## Fotos núm.

## SIGNATURA FITXA

Autor Maria Pilar Vázquez Falip

Data Octubre-Desembre 2008

JACIMENT	ANY	ZONA	ÀREA	SECTOR	PLANTA	ÀMBIT	SUBÀMBIT
Serra del Calvari	2008			16			

SIGLA BASE

SC

 U.E. Positiva  
 U.E. Negativa

Núm. Estructura

BC-17

Núm. U.E.

160094

## DESCRIPCIÓ

## Criteri de distinció

Composició

## Color

Marró

## Composició

- Llim     Ceràmica  
 Argila     Cendra  
 Sorra     Tovot  
 Terra     Tàpia  
 Grava     Maçoneria  
 Pedra     Carreu  
 Morter     Maó  
 Guix     Altra..

## Textura

- Homogènia     Dura     Altra.  
 Heterogènia     Solta

## Presència

- Terrissa     Pedra     Malacologia  
 Maó     Fusta     Restes humanes  
 Teula     Carbó     Vidre  
 Tovot     Cendra     Metall  
 Tàpia     Guix     Moneda  
 Morter     Fauna     Altra..

## Formació

- Ocupació     Rebliment  
 Construcció     Abocament  
 Rehabilitació     Paleosòl  
 Destrucció     Nivell basal  
 Abandonament     Altra..

## Dades Constructives

Definició Elevació de banqueta

Litologia

Aparell

Lligam

Marques

## SEQÜÈNCIA

Cobreix a 160107

Cobert per 160048

Es recolza en 160016, 160030

Se li recolza 160004, 160049, 160069, 160076, 160091

Rebleix a

Reblert per

Talla a

Tallat per 160066

Igual a

Sincrònic de

## COMENTARI

Per excavar.

## INTERPRETACIÓ

Elevació de banqueta, perpendicular al mur MR-1. Funcionaria amb el paviment PV-14 i potser es reaprofitaria també en part amb PV-13.

## DATACIÓ

## Relativa

Segle VII-1ª meitat VI aC.

## Absoluta

## Criteri

Materials mobles i /o  
relacions  
estratigràfiques.

## MOSTRES

## DOCUMENTACIÓ GRÀFICA

Plantes núm. 21 a 33

Seccions núm.

Alçats núm.

## Fotos núm.

## SIGNATURA FITXA

Autor Maria Pilar Vázquez Falip

Data Octubre-Desembre 2008



INSTITUT  
D'ESTUDIS  
ILERDENCS

Fundació Pública de la Diputació de Lleida  
SERVEI D'ARQUEOLOGIA

JACIMENT	ANY	ZONA	ÀREA	SECTOR	PLANTA	ÀMBIT	SUBÀMBIT
Serra del Calvari	2008			16			

SIGLA BASE SC	<input type="radio"/> U.E. Positiva <input checked="" type="radio"/> U.E. Negativa	Núm. Estructura CB-30	Núm. U.E. 160095
------------------	---	--------------------------	---------------------

**DESCRIPCIÓ**

Criteri de distinció	Textura	Dades Constructives
Formació	<input type="checkbox"/> Homogènia <input type="checkbox"/> Dura <input type="checkbox"/> Altra. <input type="checkbox"/> Heterogènia <input type="checkbox"/> Solta	Definició Cubeta
Color	<b>Presència</b> <input type="checkbox"/> Terrissa <input type="checkbox"/> Pedra <input type="checkbox"/> Malacologia <input type="checkbox"/> Maó <input type="checkbox"/> Fusta <input type="checkbox"/> Restes humanes <input type="checkbox"/> Teula <input type="checkbox"/> Carbó <input type="checkbox"/> Vidre <input type="checkbox"/> Tovot <input type="checkbox"/> Cendra <input type="checkbox"/> Metall <input type="checkbox"/> Tàpia <input type="checkbox"/> Guix <input type="checkbox"/> Moneda <input type="checkbox"/> Morter <input type="checkbox"/> Fauna <input type="checkbox"/> Altra..	Litologia
Composició	<b>Formació</b> <input type="checkbox"/> Ocupació <input type="checkbox"/> Rebliment <input checked="" type="checkbox"/> Construcció <input type="checkbox"/> Abocament <input type="checkbox"/> Rehabilitació <input type="checkbox"/> Paleosòl <input type="checkbox"/> Destrucció <input type="checkbox"/> Nivell basal <input type="checkbox"/> Abandonament <input type="checkbox"/> Altra..	Aparell
<input type="checkbox"/> Llim <input type="checkbox"/> Ceràmica <input type="checkbox"/> Argila <input type="checkbox"/> Cendra <input type="checkbox"/> Sorra <input type="checkbox"/> Tovot <input type="checkbox"/> Terra <input type="checkbox"/> Tàpia <input type="checkbox"/> Grava <input type="checkbox"/> Maçoneria <input type="checkbox"/> Pedra <input type="checkbox"/> Carreu <input type="checkbox"/> Morter <input type="checkbox"/> Maó <input type="checkbox"/> Guix <input type="checkbox"/> Altra..		Lligam
		Marques

**SEQÜÈNCIA**

Cobreix a		Cobert per	
Es recolza en		Se li recolza	
Rebleix a		Reblert per	160096
Talla a	160091	Tallat per	
Igual a		Sincrònic de	

**COMENTARI**

Retall del paviment PV-14

**INTERPRETACIÓ**

Cubeta de forma oblonga, de funcionalitat desconeguda.

**DATACIÓ**

<b>Relativa</b> Segle VII-1 <sup>a</sup> meitat VI aC.	<b>Criteri</b> Materials mobles i /o relacions estratigràfiques.
<b>Absoluta</b>	

**MOSTRES**

--

**DOCUMENTACIÓ GRÀFICA**

Plantes núm.	31	Fotos núm.
Seccions núm.		
Alçats núm.		

**SIGNATURA FITXA**

Autor	Maria Pilar Vázquez Falip
Data	Octubre-Desembre 2008

JACIMENT	ANY	ZONA	ÀREA	SECTOR	PLANTA	ÀMBIT	SUBÀMBIT
Serra del Calvari	2008			16			

SIGLA BASE SC	<input checked="" type="radio"/> U.E. Positiva <input type="radio"/> U.E. Negativa	Núm. Estructura CB-30	Núm. U.E. 160096
------------------	---	--------------------------	---------------------

**DESCRIPCIÓ**

<b>Criteri de distinció</b> Formació, composició	<b>Textura</b> <input checked="" type="checkbox"/> Homogènia <input type="checkbox"/> Dura <input type="checkbox"/> Altra. <input type="checkbox"/> Heterogènia <input type="checkbox"/> Solta	<b>Dades Constructives</b> Definició Rebliment Litologia Aparell Lligam Marques
<b>Color</b> Marró	<b>Presència</b> <input type="checkbox"/> Terrissa <input type="checkbox"/> Pedra <input type="checkbox"/> Malacologia <input type="checkbox"/> Maó <input type="checkbox"/> Fusta <input type="checkbox"/> Restes humanes <input type="checkbox"/> Teula <input type="checkbox"/> Carbó <input type="checkbox"/> Vidre <input type="checkbox"/> Tovot <input type="checkbox"/> Cendra <input type="checkbox"/> Metall <input type="checkbox"/> Tàpia <input type="checkbox"/> Guix <input type="checkbox"/> Moneda <input type="checkbox"/> Morter <input type="checkbox"/> Fauna <input type="checkbox"/> Altra..	
<b>Composició</b> <input type="checkbox"/> Llim <input type="checkbox"/> Ceràmica <input type="checkbox"/> Argila <input type="checkbox"/> Cendra <input type="checkbox"/> Sorra <input type="checkbox"/> Tovot <input checked="" type="checkbox"/> Terra <input type="checkbox"/> Tàpia <input type="checkbox"/> Grava <input type="checkbox"/> Maçoneria <input type="checkbox"/> Pedra <input type="checkbox"/> Carreu <input type="checkbox"/> Morter <input type="checkbox"/> Maó <input type="checkbox"/> Guix <input type="checkbox"/> Altra..	<b>Formació</b> <input type="checkbox"/> Ocupació <input type="checkbox"/> Rebliment <input type="checkbox"/> Construcció <input type="checkbox"/> Abocament <input type="checkbox"/> Rehabilitació <input type="checkbox"/> Paleosòl <input type="checkbox"/> Destrucció <input type="checkbox"/> Nivell basal <input type="checkbox"/> Abandonament <input type="checkbox"/> Altra..	

**SEQÜÈNCIA**

Cobreix a		Cobert per	
Es recolza en		Se li recolza	
Rebleix a	160095	Reblert per	
Talla a		Tallat per	
Igual a		Sincrònic de	

**COMENTARI**

Rebliment del retall 160095

**INTERPRETACIÓ****DATACIÓ**

<b>Relativa</b> Segle VII-1ª meitat VI aC.	<b>Criteri</b> Materials mobles i /o relacions estratigràfiques.
<b>Absoluta</b> 	

**MOSTRES**

Sí. Una bossa. Pes: 1348,4 g.

**DOCUMENTACIÓ GRÀFICA**

Plantes núm.	30	Fotos núm.
Seccions núm.		
Alçats núm.		

**SIGNATURA FITXA**

Autor	Maria Pilar Vázquez Falip
Data	Octubre-Desembre 2008

JACIMENT	ANY	ZONA	ÀREA	SECTOR	PLANTA	ÀMBIT	SUBÀMBIT
Serra del Calvari	2008			16			

SIGLA BASE

SC

- U.E. Positiva  
 U.E. Negativa

Núm. Estructura

IN-31

Núm. U.E.

160097

**DESCRIPCIÓ****Criteri de distinció**

Formació

**Color****Composició**

- Llim     Ceràmica  
 Argila     Cendra  
 Sorra     Tovot  
 Terra     Tàpia  
 Grava     Maçoneria  
 Pedra     Carreu  
 Morter     Maó  
 Guix     Altra..

**Textura**

- Homogènia     Dura     Altra.  
 Heterogènia     Solta

**Presència**

- Terrissa     Pedra     Malacologia  
 Maó     Fusta     Restes humanes  
 Teula     Carbó     Vidre  
 Tovot     Cendra     Metall  
 Tàpia     Guix     Moneda  
 Morter     Fauna     Altra..

**Formació**

- Ocupació     Rebliment  
 Construcció     Abocament  
 Rehabilitació     Paleosòl  
 Destrucció     Nivell basal  
 Abandonament     Altra..

**Dades Constructives**

Definició

Litologia

Aparell

Lligam

Marques

**SEQÜÈNCIA**

Cobreix a

Cobert per

Es recolza en

Se li recolza

Rebleix a

Reblert per

160098, 160135

Talla a

160091

Tallat per

Igual a

Sincrònic de

**COMENTARI**

Interpretació molt difícil per l'afectació del formiguer.

**INTERPRETACIÓ**

Retall del paviment PV-14, molt afectat actualment per l'existència d'un formiguer, però que en origen ja devia malmetre el paviment, ja que aquest necessita d'una reparació important (160135), en construir-se el paviment del damunt. Desconeixem què motivà el mal estat en el qual ens trobem aquest paviment, tal vegada un període d'abandonament entre la utilització de PV-14 i la construcció de PV-13, però això és molt difícil d'esbrinar i cal deixar-ho com una hipòtesi.

**DATACIÓ****Relativa**

Segle VII-1ª meitat VI aC.

**Absoluta****Criteri**

Materials mobles i/o relacions estratigràfiques.

**MOSTRES****DOCUMENTACIÓ GRÀFICA**

Plantes núm.

30, 31

Fotos núm.

Seccions núm.

Alçats núm.

**SIGNATURA FITXA**

Autor

Maria Pilar Vázquez Falip

Data

Octubre-Desembre 2008



INSTITUT  
D'ESTUDIS  
ILERDENCS

Fundació Pública de la Diputació de Lleida  
SERVEI D'ARQUEOLOGIA

JACIMENT	ANY	ZONA	ÀREA	SECTOR	PLANTA	ÀMBIT	SUBÀMBIT
Serra del Calvari	2008			16			

<b>SIGLA BASE</b> SC	<input checked="" type="radio"/> U.E. Positiva <input type="radio"/> U.E. Negativa	<b>Núm. Estructura</b> IN-31	<b>Núm. U.E.</b> 160098
-------------------------	---	---------------------------------	----------------------------

**DESCRIPCIÓ**

Criteri de distinció	Textura	Dades Constructives
Formació, composició	<input type="checkbox"/> Homogènia <input type="checkbox"/> Dura <input type="checkbox"/> Altra. <input type="checkbox"/> Heterogènia <input type="checkbox"/> Solta	Definició Rebliment
<b>Color</b> Marró	<b>Presència</b>	Litologia
<b>Composició</b>	<input type="checkbox"/> Terrissa <input type="checkbox"/> Pedra <input type="checkbox"/> Malacologia <input type="checkbox"/> Maó <input type="checkbox"/> Fusta <input type="checkbox"/> Restes humanes <input type="checkbox"/> Teula <input type="checkbox"/> Carbó <input type="checkbox"/> Vidre <input type="checkbox"/> Tovot <input type="checkbox"/> Cendra <input type="checkbox"/> Metall <input type="checkbox"/> Tàpia <input type="checkbox"/> Guix <input type="checkbox"/> Moneda <input type="checkbox"/> Morter <input type="checkbox"/> Fauna <input type="checkbox"/> Altra..	Aparell
<input type="checkbox"/> Llim <input type="checkbox"/> Ceràmica <input type="checkbox"/> Argila <input type="checkbox"/> Cendra <input type="checkbox"/> Sorra <input type="checkbox"/> Tovot <input checked="" type="checkbox"/> Terra <input type="checkbox"/> Tàpia <input type="checkbox"/> Grava <input type="checkbox"/> Maçoneria <input type="checkbox"/> Pedra <input type="checkbox"/> Carreu <input type="checkbox"/> Morter <input type="checkbox"/> Maó <input type="checkbox"/> Guix <input type="checkbox"/> Altra..	<b>Formació</b>	Lligam
	<input type="checkbox"/> Ocupació <input type="checkbox"/> Rebliment <input type="checkbox"/> Construcció <input type="checkbox"/> Abocament <input type="checkbox"/> Rehabilitació <input type="checkbox"/> Paleosòl <input type="checkbox"/> Destrucció <input type="checkbox"/> Nivell basal <input type="checkbox"/> Abandonament <input type="checkbox"/> Altra..	Marques

**SEQÜÈNCIA**

Cobreix a		Cobert per	
Es recolza en		Se li recolza	
Rebleix a	160097	Reblert per	
Talla a		Tallat per	
Igual a	160135	Sincrònic de	

**COMENTARI**

Rebliment del retall 160097

**INTERPRETACIÓ**

Veure fitxa u.e. 160135

**DATACIÓ**

<b>Relativa</b> Segle VII-1ª meitat VI aC.	<b>Criteri</b> Materials mobles i /o relacions estratigràfiques.
<b>Absoluta</b>	

**MOSTRES**

Sí. Una bossa. Pes aproximat 3,5 kg.

**DOCUMENTACIÓ GRÀFICA**

<b>Plantes núm.</b>	21 a 31	<b>Fotos núm.</b>	
<b>Seccions núm.</b>			
<b>Alçats núm.</b>			

**SIGNATURA FITXA**

<b>Autor</b>	Maria Pilar Vázquez Falip
<b>Data</b>	Octubre-Desembre 2008



JACIMENT	ANY	ZONA	ÀREA	SECTOR	PLANTA	ÀMBIT	SUBÀMBIT
Serra del Calvari	2008			16			

SIGLA BASE

SC

 U.E. Positiva  
 U.E. Negativa

Núm. Estructura

FO-32

Núm. U.E.

160099

## DESCRIPCIÓ

## Criteri de distinció

Formació, composició

## Textura

 Homogènia  Dura  Altra.  
 Heterogènia  Solta

## Dades Constructives

Definició Rebliment

## Color

## Presència

 Terrissa  Pedra  Malacologia  
 Maó  Fusta  Restes humanes  
 Teula  Carbó  Vidre  
 Tovot  Cendra  Metall  
 Tàpia  Guix  Moneda  
 Morter  Fauna  Altra..

Litologia

Aparell

## Composició

 Llim  Ceràmica  
 Argila  Cendra  
 Sorra  Tovot  
 Terra  Tàpia  
 Grava  Maçoneria  
 Pedra  Carreu  
 Morter  Maó  
 Guix  Altra..

## Formació

 Ocupació  Rebliment  
 Construcció  Abocament  
 Rehabilitació  Paleosòl  
 Destrucció  Nivell basal  
 Abandonament  Altra..

Lligam

Marques

## SEQÜÈNCIA

Cobreix a

Cobert per

Es recolza en

Se li recolza

Rebleix a

160100

Reblert per

Talla a

160091

Tallat per

Igual a

Sincrònic de

## COMENTARI

## INTERPRETACIÓ

## DATACIÓ

## Relativa

Segle VII-1ª meitat VI aC.

## Absoluta

## Criteri

Materials mobles i /o  
relacions  
estratigràfiques.

## MOSTRES

## DOCUMENTACIÓ GRÀFICA

Plantes núm.

30

Fotos núm.

Seccions núm.

Alçats núm.

## SIGNATURA FITXA

Autor

Maria Pilar Vázquez Falip

Data

Octubre-Desembre 2008


 INSTITUT  
 D'ESTUDIS  
 ILERDENCS

 Fundació Pública de la Diputació de Lleida  
 SERVEI D'ARQUEOLOGIA

JACIMENT	ANY	ZONA	ÀREA	SECTOR	PLANTA	ÀMBIT	SUBÀMBIT
Serra del Calvari	2008			16			

SIGLA BASE

SC

- U.E. Positiva  
 U.E. Negativa

Núm. Estructura

FO-32

Núm. U.E.

160100

## DESCRIPCIÓ

## Criteri de distinció

Formació, funcionalitat

## Textura

- Homogènia    Dura    Altra.  
 Heterogènia    Solta

## Dades Constructives

Definició Forat de pal

Litologia

Aparell

Lligam

Marques

## Color

## Presència

- Terrissa    Pedra    Malacologia  
 Maó    Fusta    Restes humanes  
 Teula    Carbó    Vidre  
 Tovot    Cendra    Metall  
 Tàpia    Guix    Moneda  
 Morter    Fauna    Altra..

## Composició

- Llim    Ceràmica  
 Argila    Cendra  
 Sorra    Tovot  
 Terra    Tàpia  
 Grava    Maçoneria  
 Pedra    Carreu  
 Morter    Maó  
 Guix    Altra..

## Formació

- Ocupació    Rebliment  
 Construcció    Abocament  
 Rehabilitació    Paleosòl  
 Destrucció    Nivell basal  
 Abandonament    Altra..

## SEQÜÈNCIA

Cobreix a

Cobert per

Es recolza en

Se li recolza

Rebleix a

Reblert per

Talla a

160091

Tallat per

Igual a

Sincrònic de

## COMENTARI

Forat de pal de petites dimensions.

## INTERPRETACIÓ

Forat de pal situat entre la banqueta BC-16 i la cubeta CU-30, tot i que més a prop de la banqueta.

## DATACIÓ

## Relativa

Segle VII-1ª meitat VI aC.

## Absoluta

## Criteri

Materials mobles i /o relacions estratigràfiques.

## MOSTRES

## DOCUMENTACIÓ GRÀFICA

Plantes núm.

31

Fotos núm.

Seccions núm.

Alçats núm.

## SIGNATURA FITXA

Autor

Maria Pilar Vázquez Falip

Data

Octubre-Desembre 2008



INSTITUT  
D'ESTUDIS  
ILERDENCS

Fundació Pública de la Diputació de Lleida  
SERVEI D'ARQUEOLOGIA

JACIMENT	ANY	ZONA	ÀREA	SECTOR	PLANTA	ÀMBIT	SUBÀMBIT
Serra del Calvari	2008			16			

SIGLA BASE SC	<input checked="" type="radio"/> U.E. Positiva <input type="radio"/> U.E. Negativa	Núm. Estructura FO-33	Núm. U.E. 160101
------------------	---	--------------------------	---------------------

**DESCRIPCIÓ**

<b>Criteri de distinció</b> Formació, composició	<b>Textura</b> <input checked="" type="checkbox"/> Homogènia <input type="checkbox"/> Dura <input type="checkbox"/> Altra. <input type="checkbox"/> Heterogènia <input type="checkbox"/> Solta	<b>Dades Constructives</b> Definició Rebliment Litologia Aparell Lligam Marques
<b>Color</b> Marró	<b>Presència</b> <input type="checkbox"/> Terra <input type="checkbox"/> Pedra <input type="checkbox"/> Malacologia <input type="checkbox"/> Maó <input type="checkbox"/> Fusta <input type="checkbox"/> Restes humanes <input type="checkbox"/> Teula <input type="checkbox"/> Carbó <input type="checkbox"/> Vidre <input type="checkbox"/> Tovot <input type="checkbox"/> Cendra <input type="checkbox"/> Metall <input type="checkbox"/> Tàpia <input type="checkbox"/> Guix <input type="checkbox"/> Moneda <input type="checkbox"/> Morter <input type="checkbox"/> Fauna <input type="checkbox"/> Altra..	
<b>Composició</b> <input type="checkbox"/> Llim <input type="checkbox"/> Ceràmica <input type="checkbox"/> Argila <input type="checkbox"/> Cendra <input type="checkbox"/> Sorra <input type="checkbox"/> Tovot <input checked="" type="checkbox"/> Terra <input type="checkbox"/> Tàpia <input type="checkbox"/> Grava <input type="checkbox"/> Maçoneria <input type="checkbox"/> Pedra <input type="checkbox"/> Carreu <input type="checkbox"/> Morter <input type="checkbox"/> Maó <input type="checkbox"/> Guix <input type="checkbox"/> Altra..	<b>Formació</b> <input type="checkbox"/> Ocupació <input type="checkbox"/> Rebliment <input type="checkbox"/> Construcció <input type="checkbox"/> Abocament <input type="checkbox"/> Rehabilitació <input type="checkbox"/> Paleosòl <input type="checkbox"/> Destrucció <input type="checkbox"/> Nivell basal <input type="checkbox"/> Abandonament <input type="checkbox"/> Altra..	

**SEQÜÈNCIA**

Cobreix a		Cobert per	
Es recolza en		Se li recolza	
Rebleix a	160102	Reblert per	
Talla a		Tallat per	
Igual a		Sincrònic de	160103

**COMENTARI****INTERPRETACIÓ**

Rebliment del forat al costat de la llar destruïda, entre la llar i el banc BC-16.

**DATACIÓ**

<b>Relativa</b> Segle VII-1ª meitat VI aC.	<b>Criteri</b> Materials mobles i /o relacions estratigràfiques.
<b>Absoluta</b> 	

**MOSTRES**

Sí. Una bossa. Pes: 40,1 g.

**DOCUMENTACIÓ GRÀFICA**

Plantes núm.	30	Fotos núm.	
Seccions núm.			
Alçats núm.			

**SIGNATURA FITXA**

Autor	Maria Pilar Vázquez Falip
Data	Octubre-Desembre 2008

JACIMENT	ANY	ZONA	ÀREA	SECTOR	PLANTA	ÀMBIT	SUBÀMBIT
Serra del Calvari	2008			16			

SIGLA BASE

SC

- U.E. Positiva  
 U.E. Negativa

Núm. Estructura

FO-33

Núm. U.E.

160102

**DESCRIPCIÓ****Criteri de distinció**

Formació, funcionalitat

**Textura**

- Homogènia    Dura    Altra.  
 Heterogènia    Solta

**Dades Constructives**

Definició

Litologia

Aparell

Lligam

Marques

**Color****Presència**

- Terra    Pedra    Malacologia  
 Maó    Fusta    Restes humanes  
 Teula    Carbó    Vidre  
 Tovot    Cendra    Metall  
 Tàpia    Guix    Moneda  
 Morter    Fauna    Altra..

**Composició**

- Llim    Ceràmica  
 Argila    Cendra  
 Sorra    Tovot  
 Terra    Tàpia  
 Grava    Maçoneria  
 Pedra    Carreu  
 Morter    Maó  
 Guix    Altra..

**Formació**

- Ocupació    Rebliment  
 Construcció    Abocament  
 Rehabilitació    Paleosòl  
 Destrucció    Nivell basal  
 Abandonament    Altra..

**SEQÜÈNCIA**

Cobreix a

Cobert per

Es recolza en

Se li recolza

Rebleix a

160101

Reblert per

Talla a

160091

Tallat per

Igual a

Sincrònic de

160104

**COMENTARI**

Forat al costat de la llar destruïda, entre la llar i el banc BC-16. N'hi ha un altre d'igual (160104) a l'altra banda de la llar.

**INTERPRETACIÓ**

El pal corresponent a aquest forat i el del forat 160104, situats ambdós a banda i banda de la llar LL-18 podrien correspondre a una estructura de sustentació d'atuellis relacionats amb la cocció d'aliments (olles...).

**DATACIÓ****Relativa**

Segle VII-1ª meitat VI aC.

**Absoluta****Criteri**

Materials mobles i /o relacions estratigràfiques.

**MOSTRES****DOCUMENTACIÓ GRÀFICA**

Plantes núm.

31

Fotos núm.

**SIGNATURA FITXA**

Autor

Maria Pilar Vázquez Falip

Data

Octubre-Desembre 2008

JACIMENT	ANY	ZONA	ÀREA	SECTOR	PLANTA	ÀMBIT	SUBÀMBIT
Serra del Calvari	2008			16			

SIGLA BASE

SC

 U.E. Positiva  
 U.E. Negativa

Núm. Estructura

FO-34

Núm. U.E.

160103

## DESCRIPCIÓ

## Criteri de distinció

Formació

## Textura

 Homogènia    Dura    Altra.  
 Heterogènia    Solta

## Dades Constructives

Definició Rebliment

## Color

## Presència

 Terrissa    Pedra    Malacologia  
 Maó    Fusta    Restes humanes  
 Teula    Carbó    Vidre  
 Tovot    Cendra    Metall  
 Tàpia    Guix    Moneda  
 Morter    Fauna    Altra..

Litologia

Aparell

## Composició

 Llim    Ceràmica  
 Argila    Cendra  
 Sorra    Tovot  
 Terra    Tàpia  
 Grava    Maçoneria  
 Pedra    Carreu  
 Morter    Maó  
 Guix    Altra..

## Formació

 Ocupació    Rebliment  
 Construcció    Abocament  
 Rehabilitació    Paleosòl  
 Destrucció    Nivell basal  
 Abandonament    Altra..

Lligam

Marques

## SEQÜÈNCIA

Cobreix a

Cobert per

Es recolza en

Se li recolza

Rebleix a

160104

Reblert per

Talla a

Tallat per

Igual a

Sincrònic de

160101

## COMENTARI

## INTERPRETACIÓ

Rebliment del forat al costat de la llar destruïda, entre la llar i el banc BC-17.

## DATACIÓ

## Relativa

Segle VII-1ª meitat VI aC.

## Criteri

Materials mobles i /o  
relacions  
estratigràfiques.

## Absoluta

## MOSTRES

Sí. Una bossa. Pes: 21,1 g.

## DOCUMENTACIÓ GRÀFICA

Plantes núm.

30

Fotos núm.

Seccions núm.

Alçats núm.

## SIGNATURA FITXA

Autor

Maria Pilar Vázquez Falip

Data

Octubre-Desembre 2008



INSTITUT  
D'ESTUDIS  
ILERDENCS

Fundació Pública de la Diputació de Lleida  
SERVEI D'ARQUEOLOGIA

JACIMENT	ANY	ZONA	ÀREA	SECTOR	PLANTA	ÀMBIT	SUBÀMBIT
Serra del Calvari	2008			16			

SIGLA BASE

SC

- U.E. Positiva  
 U.E. Negativa

Núm. Estructura

FO-34

Núm. U.E.

160104

## DESCRIPCIÓ

## Criteri de distinció

Formació

## Color

## Composició

- Llim     Ceràmica  
 Argila     Cendra  
 Sorra     Tovot  
 Terra     Tàpia  
 Grava     Maçoneria  
 Pedra     Carreu  
 Morter     Maó  
 Guix     Altra..

## Textura

- Homogènia     Dura     Altra.  
 Heterogènia     Solta

## Presència

- Terrissa     Pedra     Malacologia  
 Maó     Fusta     Restes humanes  
 Teula     Carbó     Vidre  
 Tovot     Cendra     Metall  
 Tàpia     Guix     Moneda  
 Morter     Fauna     Altra..

## Formació

- Ocupació     Rebliment  
 Construcció     Abocament  
 Rehabilitació     Paleosòl  
 Destrucció     Nivell basal  
 Abandonament     Altra..

## Dades Constructives

Definició Forat de pal

Litologia

Aparell

Lligam

Marques

## SEQÜÈNCIA

Cobreix a

Cobert per

Es recolza en

Se li recolza

Rebleix a

Reblert per

Talla a

160091

Tallat per

Igual a

Sincrònic de

160102

## COMENTARI

Forat al costat de la llar destruïda, entre la llar i el banc BC-17. N'hi ha un altre d'igual (160102) a l'altra banda de la llar.

## INTERPRETACIÓ

El pal corresponent a aquest forat i el del forat 160102, situats ambdós a banda i banda de la llar LL-18 podrien correspondre a una estructura de sustentació d'atuellis relacionats amb la cocció d'aliments (olles...).

## DATACIÓ

## Relativa

Segle VII-1ª meitat VI aC.

## Absoluta

## Criteri

Materials mobles i /o relacions estratigràfiques.

## MOSTRES

## DOCUMENTACIÓ GRÀFICA

Plantes núm.

31

Fotos núm.

Seccions núm.

Alçats núm.

## SIGNATURA FITXA

Autor

Maria Pilar Vázquez Falip

Data

Octubre-Desembre 2008



INSTITUT  
D'ESTUDIS  
ILERDENCS

Fundació Pública de la Diputació de Lleida  
SERVEI D'ARQUEOLOGIA

JACIMENT	ANY	ZONA	ÀREA	SECTOR	PLANTA	ÀMBIT	SUBÀMBIT
Serra del Calvari	2008			16			

SIGLA BASE SC	<input checked="" type="radio"/> U.E. Positiva <input type="radio"/> U.E. Negativa	Núm. Estructura FR-15	Núm. U.E. 160105
------------------	---	--------------------------	---------------------

**DESCRIPCIÓ**

Criteri de distinció	Textura	Dades Constructives
Composició, color	<input checked="" type="checkbox"/> Homogènia <input type="checkbox"/> Dura <input type="checkbox"/> Altra. <input type="checkbox"/> Heterogènia <input type="checkbox"/> Solta	Definició
Color Groc	<b>Presència</b> <input type="checkbox"/> Terrissa <input type="checkbox"/> Pedra <input type="checkbox"/> Malacologia <input type="checkbox"/> Maó <input type="checkbox"/> Fusta <input type="checkbox"/> Restes humanes <input type="checkbox"/> Teula <input type="checkbox"/> Carbó <input type="checkbox"/> Vidre <input type="checkbox"/> Tovot <input type="checkbox"/> Cendra <input type="checkbox"/> Metall <input type="checkbox"/> Tàpia <input type="checkbox"/> Guix <input type="checkbox"/> Moneda <input type="checkbox"/> Morter <input type="checkbox"/> Fauna <input type="checkbox"/> Altra..	Litologia
Composició	<b>Formació</b> <input type="checkbox"/> Ocupació <input type="checkbox"/> Rebliment <input type="checkbox"/> Construcció <input type="checkbox"/> Abocament <input type="checkbox"/> Rehabilitació <input type="checkbox"/> Paleosòl <input type="checkbox"/> Destrucció <input type="checkbox"/> Nivell basal <input type="checkbox"/> Abandonament <input type="checkbox"/> Altra..	Aparell
<input type="checkbox"/> Llim <input type="checkbox"/> Ceràmica <input type="checkbox"/> Argila <input type="checkbox"/> Cendra <input checked="" type="checkbox"/> Sorra <input type="checkbox"/> Tovot <input type="checkbox"/> Terra <input type="checkbox"/> Tàpia <input type="checkbox"/> Grava <input type="checkbox"/> Maçoneria <input type="checkbox"/> Pedra <input type="checkbox"/> Carreu <input type="checkbox"/> Morter <input type="checkbox"/> Maó <input type="checkbox"/> Guix <input type="checkbox"/> Altra..		Lligam
		Marques

**SEQÜÈNCIA**

Cobreix a	160106	Cobert per	160135
Es recolza en		Se li recolza	
Rebleix a		Reblert per	
Talla a		Tallat per	
Igual a		Sincrònic de	

**COMENTARI**

Capa de color groc, sorrenca.

**INTERPRETACIÓ**

Probablement correspon a la capa que amortitza el forn.

**DATACIÓ**

<b>Relativa</b> Segle VII-1ª meitat VI aC.	<b>Criteri</b> Materials mobles i /o relacions estratigràfiques.
<b>Absoluta</b> 	

**MOSTRES**

--

**DOCUMENTACIÓ GRÀFICA**

Plantes núm.	30, 31, 32	Fotos núm.	
Seccions núm.			
Alçats núm.			

**SIGNATURA FITXA**

Autor	Maria Pilar Vázquez Falip
Data	Octubre-Desembre 2008

JACIMENT	ANY	ZONA	ÀREA	SECTOR	PLANTA	ÀMBIT	SUBÀMBIT
Serra del Calvari	2008			16			

SIGLA BASE SC	<input type="radio"/> U.E. Positiva <input checked="" type="radio"/> U.E. Negativa	Núm. Estructura FR-15	Núm. U.E. 160106
------------------	---	--------------------------	---------------------

**DESCRIPCIÓ**

Criteri de distinció	Textura	Dades Constructives
Composició, color	<input checked="" type="checkbox"/> Homogènia <input type="checkbox"/> Dura <input type="checkbox"/> Altra. <input type="checkbox"/> Heterogènia <input type="checkbox"/> Solta	Definició Solera refractària
Color Roig	<b>Presència</b> <input checked="" type="checkbox"/> Terra <input type="checkbox"/> Pedra <input type="checkbox"/> Malacologia <input type="checkbox"/> Maó <input type="checkbox"/> Fusta <input type="checkbox"/> Restes humanes <input type="checkbox"/> Teula <input checked="" type="checkbox"/> Carbó <input type="checkbox"/> Vidre <input type="checkbox"/> Tovot <input type="checkbox"/> Cendra <input type="checkbox"/> Metall <input type="checkbox"/> Tàpia <input type="checkbox"/> Guix <input type="checkbox"/> Moneda <input type="checkbox"/> Morter <input type="checkbox"/> Fauna <input type="checkbox"/> Altra..	Litologia
<b>Composició</b> <input type="checkbox"/> Llim <input type="checkbox"/> Ceràmica <input checked="" type="checkbox"/> Argila <input type="checkbox"/> Cendra <input type="checkbox"/> Sorra <input type="checkbox"/> Tovot <input type="checkbox"/> Terra <input type="checkbox"/> Tàpia <input type="checkbox"/> Grava <input type="checkbox"/> Maçoneria <input type="checkbox"/> Pedra <input type="checkbox"/> Carreu <input type="checkbox"/> Morter <input type="checkbox"/> Maó <input type="checkbox"/> Guix <input type="checkbox"/> Altra..	<b>Formació</b> <input type="checkbox"/> Ocupació <input type="checkbox"/> Rebliment <input checked="" type="checkbox"/> Construcció <input type="checkbox"/> Abocament <input type="checkbox"/> Rehabilitació <input type="checkbox"/> Paleosòl <input type="checkbox"/> Destrucció <input type="checkbox"/> Nivell basal <input type="checkbox"/> Abandonament <input type="checkbox"/> Altra..	Aparell
		Lligam
		Marques

**SEQÜÈNCIA**

Cobreix a		Cobert per	160105
Es recolza en	160107	Se li recolza	
Rebleix a		Reblert per	
Talla a		Tallat per	
Igual a		Sincrònic de	

**COMENTARI**

Capa rubefactada amb inclusions de graveta.

**INTERPRETACIÓ**

Per excavar, podria correspondre a la solera d'un forn, tanmateix cal mantenir-ho amb molts interrogants, a l'espera de que s'excavi.

**DATACIÓ**

<b>Relativa</b> Segle VII-1ª meitat VI aC.	<b>Criteri</b> Materials mobles i /o relacions estratigràfiques.
<b>Absoluta</b> 	

**MOSTRES**

--

**DOCUMENTACIÓ GRÀFICA**

Plantes núm.	33	Fotos núm.	
Seccions núm.			
Alçats núm.			

**SIGNATURA FITXA**

Autor	Maria Pilar Vázquez Falip
Data	Octubre-Desembre 2008



JACIMENT	ANY	ZONA	ÀREA	SECTOR	PLANTA	ÀMBIT	SUBÀMBIT
Serra del Calvari	2008			16			

SIGLA BASE

SC

- U.E. Positiva  
 U.E. Negativa

Núm. Estructura

FR-15

Núm. U.E.

160107

## DESCRIPCIÓ

## Criteri de distinció

Composició, color

## Color

Marró rogiscós

## Composició

- Llim  Ceràmica  
 Argila  Cendra  
 Sorra  Tovot  
 Terra  Tàpia  
 Grava  Maçoneria  
 Pedra  Carreu  
 Morter  Maó  
 Guix  Altra..

## Textura

- Homogènia  Dura  Altra.  
 Heterogènia  Solta

## Presència

- Terrissa  Pedra  Malacologia  
 Maó  Fusta  Restes humanes  
 Teula  Carbó  Vidre  
 Tovot  Cendra  Metall  
 Tàpia  Guix  Moneda  
 Morter  Fauna  Altra..

## Formació

- Ocupació  Rebliment  
 Construcció  Abocament  
 Rehabilitació  Paleosòl  
 Destrucció  Nivell basal  
 Abandonament  Altra..

## Dades Constructives

Definició Volta?

Litologia

Aparell

Lligam

Marques

## SEQÜÈNCIA

Cobreix a

Cobert per

160094, 160092, 160091

Es recolza en

160016

Se li recolza

160105, 160106

Rebleix a

Reblert per

Talla a

Tallat per

Igual a

Sincrònic de

## COMENTARI

Per excavar.

## INTERPRETACIÓ

Per excavar, podria correspondre a la base de la volta d'un forn, tanmateix cal mantenir-ho amb molts interrogants, a l'espera de que s'excavi.

## DATACIÓ

## Relativa

Segle VII-1ª meitat VI aC.

## Absoluta

## Criteri

Materials mobles i /o  
relacions  
estratigràfiques.

## MOSTRES

## DOCUMENTACIÓ GRÀFICA

Plantes núm.

32, 33

Seccions núm.

Alçats núm.

Fotos núm.

## SIGNATURA FITXA

Autor

Maria Pilar Vázquez Falip

Data

Octubre-Desembre 2008



INSTITUT  
D'ESTUDIS  
ILERDENCS

Fundació Pública de la Diputació de Lleida  
SERVEI D'ARQUEOLOGIA

JACIMENT	ANY	ZONA	ÀREA	SECTOR	PLANTA	ÀMBIT	SUBÀMBIT
Serra del Calvari	2008			16			

SIGLA BASE: SC

U.E. Positiva  
 U.E. Negativa

Núm. Estructura: PV-4

Núm. U.E.: 160127

## DESCRIPCIÓ

Criteri de distinció	Textura	Dades Constructives
Color	<input checked="" type="checkbox"/> Homogènia <input type="checkbox"/> Dura <input type="checkbox"/> Altra. <input type="checkbox"/> Heterogènia <input type="checkbox"/> Solta	Definició: <input type="text" value="Nivell d'ús"/>
Color Rogenc	<b>Presència</b> <input type="checkbox"/> Terrissa <input type="checkbox"/> Pedra <input type="checkbox"/> Malacologia <input type="checkbox"/> Maó <input type="checkbox"/> Fusta <input type="checkbox"/> Restes humanes <input type="checkbox"/> Teula <input type="checkbox"/> Carbó <input type="checkbox"/> Vidre <input type="checkbox"/> Tovot <input type="checkbox"/> Cendra <input type="checkbox"/> Metall <input type="checkbox"/> Tàpia <input type="checkbox"/> Guix <input type="checkbox"/> Moneda <input type="checkbox"/> Morter <input type="checkbox"/> Fauna <input type="checkbox"/> Altra..	Litologia: <input type="text"/>
<b>Composició</b> <input type="checkbox"/> Llim <input type="checkbox"/> Ceràmica <input checked="" type="checkbox"/> Argila <input type="checkbox"/> Cendra <input type="checkbox"/> Sorra <input type="checkbox"/> Tovot <input type="checkbox"/> Terra <input type="checkbox"/> Tàpia <input type="checkbox"/> Grava <input type="checkbox"/> Maçoneria <input type="checkbox"/> Pedra <input type="checkbox"/> Carreu <input type="checkbox"/> Morter <input type="checkbox"/> Maó <input type="checkbox"/> Guix <input type="checkbox"/> Altra..	<b>Formació</b> <input type="checkbox"/> Ocupació <input type="checkbox"/> Rebliment <input type="checkbox"/> Construcció <input type="checkbox"/> Abocament <input checked="" type="checkbox"/> Rehabilitació <input type="checkbox"/> Paleosòl <input type="checkbox"/> Destrucció <input type="checkbox"/> Nivell basal <input type="checkbox"/> Abandonament <input type="checkbox"/> Altra..	Aparell: <input type="text"/> Lligam: <input type="text"/> Marques: <input type="text"/>

## SEQÜÈNCIA

Cobreix a	160013, 160019 (parcialment), 160038	Cobert per	<input type="text"/>
Es recolza en	160009, 160019, 160022, 160128	Se li recolza	<input type="text"/>
Rebleix a	160013, 160132	Reblert per	<input type="text"/>
Talla a	<input type="text"/>	Tallat per	<input type="text"/>
Igual a	<input type="text"/>	Sincrònic de	160025

## COMENTARI

Capa d'argila parcialment rubefactada.

## INTERPRETACIÓ

Reparació del paviment 160019, lligat amb la construcció de la llar LL-5.

## DATACIÓ

<b>Relativa</b> Segle VII-1ª meitat VI aC.	<b>Criteri</b> Materials mobles i /o relacions estratigràfiques.
<b>Absoluta</b> <input type="text"/>	

## MOSTRES

<input type="text"/>
----------------------

## DOCUMENTACIÓ GRÀFICA

Plantes núm.	<input type="text" value="4"/>	Fotos núm.
Seccions núm.	<input type="text"/>	
Alçats núm.	<input type="text"/>	

## SIGNATURA FITXA

Autor	<input type="text" value="Maria Pilar Vázquez Falip"/>
Data	<input type="text" value="Octubre-Desembre 2008"/>



INSTITUT  
D'ESTUDIS  
ILERDENCS

Fundació Pública de la Diputació de Lleida  
SERVEI D'ARQUEOLOGIA

JACIMENT	ANY	ZONA	ÀREA	SECTOR	PLANTA	ÀMBIT	SUBÀMBIT
Serra del Calvari	2008			16			

SIGLA BASE

SC

 U.E. Positiva  
 U.E. Negativa

Núm. Estructura

LL-5

Núm. U.E.

160128

## DESCRIPCIÓ

## Criteri de distinció

Textura, color

## Textura

 Homogènia  Dura  Altra.  
 Heterogènia  Solta

## Dades Constructives

Definició Revora llar

## Color

Rogenc

## Presència

 Terrissa  Pedra  Malacologia  
 Maó  Fusta  Restes humanes  
 Teula  Carbó  Vidre  
 Tovot  Cendra  Metall  
 Tàpia  Guix  Moneda  
 Morter  Fauna  Altra..

Litologia

Aparell

## Composició

 Llim  Ceràmica  
 Argila  Cendra  
 Sorra  Tovot  
 Terra  Tàpia  
 Grava  Maçoneria  
 Pedra  Carreu  
 Morter  Maó  
 Guix  Altra..

## Formació

 Ocupació  Rebliment  
 Construcció  Abocament  
 Rehabilitació  Paleosòl  
 Destrucció  Nivell basal  
 Abandonament  Altra..

Lligam

Marques

## SEQÜÈNCIA

Cobreix a

Cobert per

160022

Es recolza en

160019

Se li recolza

160022, 160023, 160024, 160127.

Rebleix a

Reblert per

Talla a

Tallat per

Igual a

Sincrònic de

## COMENTARI

## INTERPRETACIÓ

Revora d'argila que emmarca per la banda est i sud, la cubeta de la llar.

## DATACIÓ

## Relativa

Segle VII-1ª meitat VI aC.

## Absoluta

## Criteri

Materials mobles i /o  
relacions  
estratigràfiques.

## MOSTRES

## DOCUMENTACIÓ GRÀFICA

Plantes núm. 4 a 9

Fotos núm.

Seccions núm.

Alçats núm.

## SIGNATURA FITXA

Autor Maria Pilar Vázquez Falip

Data Octubre-Desembre 2008



INSTITUT  
D'ESTUDIS  
ILERDENCS

Fundació Pública de la Diputació de Lleida  
SERVEI D'ARQUEOLOGIA

JACIMENT	ANY	ZONA	ÀREA	SECTOR	PLANTA	ÀMBIT	SUBÀMBIT
Serra del Calvari	2008			16			

SIGLA BASE

SC

 U.E. Positiva  
 U.E. Negativa

Núm. Estructura

ZT-37

Núm. U.E.

160129

## DESCRIPCIÓ

## Criteri de distinció

Composició

## Color

## Composició

- Llim     Ceràmica  
 Argila     Cendra  
 Sorra     Tovot  
 Terra     Tàpia  
 Grava     Maçoneria  
 Pedra     Carreu  
 Morter     Maó  
 Guix     Altra..

## Textura

- Homogènia     Dura     Altra.  
 Heterogènia     Solta

## Presència

- Terrissa     Pedra     Malacologia  
 Maó     Fusta     Restes humanes  
 Teula     Carbó     Vidre  
 Tovot     Cendra     Metall  
 Tàpia     Guix     Moneda  
 Morter     Fauna     Altra..

## Formació

- Ocupació     Rebliment  
 Construcció     Abocament  
 Rehabilitació     Paleosòl  
 Destrucció     Nivell basal  
 Abandonament     Altra..

## Dades Constructives

Definició Enllosat

Litologia

Aparell

Lligam

Marques

## SEQÜÈNCIA

Cobreix a 160087

Cobert per 160055

Es recolza en

Se li recolza

Rebleix a

Reblert per

Talla a

Tallat per

Igual a

Sincrònic de

## COMENTARI

Pedra plana inicialment numerada com a part de 160059, tanmateix ara considerem que són dues u.u.e.e. diferents, tot i que formant part de la mateixa estructura. Per raons constructives creiem que és millor numerar-les difrenciadament.

## INTERPRETACIÓ

Llosa que constitueix la part superior d'un enllosat que interpretem com una zona de treball (ZT-37). Podria anar coberta per algun tipus d'estructura ja que està envoltada per tres forats de pal. Funcionaria amb el paviment PV-13, tot i que també podria haver anat relacionada psoteriorment amb la primera fase d'AM-2.

## DATACIÓ

## Relativa

Segle VII-1ª meitat VI aC.

## Absoluta

## Criteri

Materials mobles i /o relacions estratigràfiques.

## MOSTRES

## DOCUMENTACIÓ GRÀFICA

Plantes núm. 20, 22, 23, 24, 24

Seccions núm.

Alçats núm.

## Fotos núm.

## SIGNATURA FITXA

Autor Maria Pilar Vázquez Falip

Data Octubre-Desembre 2008



INSTITUT  
D'ESTUDIS  
ILERDENCS

Fundació Pública de la Diputació de Lleida  
SERVEI D'ARQUEOLOGIA

JACIMENT	ANY	ZONA	ÀREA	SECTOR	PLANTA	ÀMBIT	SUBÀMBIT
Serra del Calvari	2008			16			

SIGLA BASE

SC

 U.E. Positiva  
 U.E. Negativa

Núm. Estructura

MR-1

Núm. U.E.

160130

## DESCRIPCIÓ

## Criteri de distinció

Composició

## Color

## Composició

- Llim     Ceràmica  
 Argila     Cendra  
 Sorra     Tovot  
 Terra     Tàpia  
 Grava     Maçoneria  
 Pedra     Carreu  
 Morter     Maó  
 Guix     Altra..

## Textura

- Homogènia     Dura     Altra.  
 Heterogènia     Solta

## Presència

- Terrissa     Pedra     Malacologia  
 Maó     Fusta     Restes humanes  
 Teula     Carbó     Vidre  
 Tovot     Cendra     Metall  
 Tàpia     Guix     Moneda  
 Morter     Fauna     Altra..

## Formació

- Ocupació     Rebliment  
 Construcció     Abocament  
 Rehabilitació     Paleosòl  
 Destrucció     Nivell basal  
 Abandonament     Altra..

## Dades Constructives

Definició

Litologia

Aparell

Lligam

Marques

## SEQÜÈNCIA

Cobreix a

Cobert per

1600135

Es recolza en

160091, 160094

Se li recolza

160049

Rebleix a

160147

Reblert per

Talla a

Tallat per

Igual a

Sincrònic de

## COMENTARI

Conjunt d'unes 10 pedres de mida petita i argila que actua com a lligam, disposades verticalment, que es recolzen en PV-14, MR-1 i BC-17, sobre les quals es basteix una part de l'enlluït 160049 de MR-1.

## INTERPRETACIÓ

Assentament o base de l'enlluït 160049 entre LL-18 i BC-17.

## DATACIÓ

## Relativa

Segle VII-1ª meitat VI aC.

## Absoluta

## Criteri

Materials mobles i /o relacions estratigràfiques.

## MOSTRES

## DOCUMENTACIÓ GRÀFICA

Plantes núm.

Seccions núm.

Alçats núm.

Fotos núm.

## SIGNATURA FITXA

Autor

Maria Pilar Vázquez Falip

Data

Octubre-Desembre 2008



INSTITUT  
D'ESTUDIS  
ILERDENCS

Fundació Pública de la Diputació de Lleida  
SERVEI D'ARQUEOLOGIA

JACIMENT	ANY	ZONA	ÀREA	SECTOR	PLANTA	ÀMBIT	SUBÀMBIT
Serra del Calvari	2008			16			

SIGLA BASE

SC

 U.E. Positiva  
 U.E. Negativa

Núm. Estructura

LL-18

Núm. U.E.

160131

## DESCRIPCIÓ

## Criteri de distinció

Color, composició

## Color

Roig

## Composició

- Llim     Ceràmica  
 Argila     Cendra  
 Sorra     Tovot  
 Terra     Tàpia  
 Grava     Maçoneria  
 Pedra     Carreu  
 Morter     Maó  
 Guix     Altra..

## Textura

- Homogènia     Dura     Altra.  
 Heterogènia     Solta

## Presència

- Terrissa     Pedra     Malacologia  
 Maó     Fusta     Restes humanes  
 Teula     Carbó     Vidre  
 Tovot     Cendra     Metall  
 Tàpia     Guix     Moneda  
 Morter     Fauna     Altra..

## Formació

- Ocupació     Rebliment  
 Construcció     Abocament  
 Rehabilitació     Paleosòl  
 Destrucció     Nivell basal  
 Abandonament     Altra..

## Dades Constructives

Definició Solera

Litologia

Aparell

Lligam

Marques

## SEQÜÈNCIA

Cobreix a

Cobert per

Es recolza en

Se li recolza

Rebleix a

160093

Reblert per

Talla a

Tallat per

160043

Igual a

Sincrònic de

160069, 160091

## COMENTARI

Solera de la llar destruïda

## INTERPRETACIÓ

Solera de la llar que únicament hem identificat a través d'alguna petita resta d'argila rubefactada enganxada al mur MR-1, ja que com hem dit aquesta llar fou destruïda per la fossa del perinatal. Desconeixem doncs, com seria aquesta solera o si tindria diferents capes. En aquest mateix mur podem observar també les restes de rubefacció de les pedres que estarien més en contacte amb la llar.

## DATACIÓ

## Relativa

Segle VII-1ª meitat VI aC.

## Absoluta

## Criteri

Materials mobles i/o relacions estratigràfiques.

## MOSTRES

## DOCUMENTACIÓ GRÀFICA

Plantes núm.

Seccions núm.

Alçats núm.

Fotos núm.

## SIGNATURA FITXA

Autor Maria Pilar Vázquez Falip

Data Octubre-Desembre 2008



INSTITUT  
D'ESTUDIS  
ILERDENCS

Fundació Pública de la Diputació de Lleida  
SERVEI D'ARQUEOLOGIA

JACIMENT	ANY	ZONA	ÀREA	SECTOR	PLANTA	ÀMBIT	SUBÀMBIT
Serra del Calvari	2008			16			

SIGLA BASE

SC

- U.E. Positiva  
 U.E. Negativa

Núm. Estructura

PV-4

Núm. U.E.

160132

## DESCRIPCIÓ

## Criteri de distinció

Formació

## Textura

- Homogènia    Dura    Altra.  
 Heterogènia    Solta

## Dades Constructives

Definició

Rasa

## Color

## Presència

- Terrissa    Pedra    Malacologia  
 Maó    Fusta    Restes humanes  
 Teula    Carbó    Vidre  
 Tovot    Cendra    Metall  
 Tàpia    Guix    Moneda  
 Morter    Fauna    Altra..

Litologia

Aparell

## Composició

- Llim    Ceràmica  
 Argila    Cendra  
 Sorra    Tovot  
 Terra    Tàpia  
 Grava    Maçoneria  
 Pedra    Carreu  
 Morter    Maó  
 Guix    Altra..

## Formació

- Ocupació    Rebliment  
 Construcció    Abocament  
 Rehabilitació    Paleosòl  
 Destrucció    Nivell basal  
 Abandonament    Altra..

Lligam

Marques

## SEQÜÈNCIA

Cobreix a

Cobert per

Es recolza en

Se li recolza

Rebleix a

Reblert per

160025, 160127

Talla a

160019

Tallat per

Igual a

Sincrònic de

## COMENTARI

Rebaix fet en el paviment PV-4. El paviment es va rebaixar per dur a terme una remodelació de l'habitació que inclogué l'excavació de la fossa del perinatal i també la construcció de la llar.

## INTERPRETACIÓ

Reforma del paviment PV-4, en la qual s'excavà una rasa, que serví per una banda com a cubeta de la llar LL-5 i per altra banda s'hi excavà a la seva vegada la fossa del perinatal.

## DATACIÓ

## Relativa

Segle VII-1ª meitat VI aC.

## Criteri

Materials mobles i /o relacions estratigràfiques.

## Absoluta

## MOSTRES

## DOCUMENTACIÓ GRÀFICA

Plantes núm.

15, 16, 17

Fotos núm.

## SIGNATURA FITXA

Autor

Maria Pilar Vázquez Falip

Data

Octubre-Desembre 2008



INSTITUT  
D'ESTUDIS  
ILERDENCS

Fundació Pública de la Diputació de Lleida  
SERVEI D'ARQUEOLOGIA

JACIMENT	ANY	ZONA	ÀREA	SECTOR	PLANTA	ÀMBIT	SUBÀMBIT
Serra del Calvari	2008			16			

SIGLA BASE

SC

 U.E. Positiva U.E. Negativa

Núm. Estructura

FO-36

Núm. U.E.

160133

## DESCRIPCIÓ

## Criteri de distinció

Formació

## Color

## Composició

- Llim     Ceràmica  
 Argila     Cendra  
 Sorra     Tovot  
 Terra     Tàpia  
 Grava     Maçoneria  
 Pedra     Carreu  
 Morter     Maó  
 Guix     Altra..

## Textura

- Homogènia     Dura     Altra.  
 Heterogènia     Solta

## Presència

- Terrissa     Pedra     Malacologia  
 Maó     Fusta     Restes humanes  
 Teula     Carbó     Vidre  
 Tovot     Cendra     Metall  
 Tàpia     Guix     Moneda  
 Morter     Fauna     Altra..

## Formació

- Ocupació     Rebliment  
 Construcció     Abocament  
 Rehabilitació     Paleosòl  
 Destrucció     Nivell basal  
 Abandonament     Altra..

## Dades Constructives

Definició Forat de pal

Litologia

Aparell

Lligam

Marques

## SEQÜÈNCIA

Cobreix a

Cobert per

Es recolza en

Se li recolza

Rebleix a

Reblert per

Talla a

160076

Tallat per

Igual a

Sincrònic de

160063

## COMENTARI

## INTERPRETACIÓ

Forat de pal en l'enlluït 160076 de l'armari. Aquest forat es troba confrontat amb el forat FO-20. Es bastiria en la primera fase del paviment PV-10, en el moment de construcció d'AM-2 i funcionaria probablement amb FO-20, subjectant entre ambdós algun tipus de coberta d'aquesta estructura.

## DATACIÓ

## Relativa

Segle VII-1ª meitat VI aC.

## Absoluta

## Criteri

Materials mobles i /o relacions estratigràfiques.

## MOSTRES

## DOCUMENTACIÓ GRÀFICA

Plantes núm. 18, 19, 20, 21

Seccions núm.

Alçats núm.

## Fotos núm.

## SIGNATURA FITXA

Autor Maria Pilar Vázquez Falip

Data Octubre-Desembre 2008



INSTITUT  
D'ESTUDIS  
ILERDENCS

Fundació Pública de la Diputació de Lleida  
SERVEI D'ARQUEOLOGIA



<b>JACIMENT</b> Serra del Calvari	<b>ANY</b> 2008	<b>ZONA</b>	<b>ÀREA</b>	<b>SECTOR</b> 16	<b>PLANTA</b>	<b>ÀMBIT</b>	<b>SUBÀMBIT</b>
<b>SIGLA BASE</b> SC	<input checked="" type="radio"/> U.E. Positiva <input type="radio"/> U.E. Negativa		<b>Núm. Estructura</b> FO-36		<b>Núm. U.E.</b> 160134		

**DESCRIPCIÓ**

<b>Criteri de distinció</b> Formació	<b>Textura</b> <input checked="" type="checkbox"/> Homogènia <input type="checkbox"/> Dura <input type="checkbox"/> Altra. <input type="checkbox"/> Heterogènia <input type="checkbox"/> Solta	<b>Dades Constructives</b> Definició Forat de pal
<b>Color</b> Marró	<b>Presència</b> <input type="checkbox"/> Terrissa <input type="checkbox"/> Pedra <input type="checkbox"/> Malacologia <input type="checkbox"/> Maó <input type="checkbox"/> Fusta <input type="checkbox"/> Restes humanes <input type="checkbox"/> Teula <input type="checkbox"/> Carbó <input type="checkbox"/> Vidre <input type="checkbox"/> Tovot <input type="checkbox"/> Cendra <input type="checkbox"/> Metall <input type="checkbox"/> Tàpia <input type="checkbox"/> Guix <input type="checkbox"/> Moneda <input type="checkbox"/> Morter <input type="checkbox"/> Fauna <input type="checkbox"/> Altra..	Litologia
<b>Composició</b> <input type="checkbox"/> Llim <input type="checkbox"/> Ceràmica <input type="checkbox"/> Argila <input type="checkbox"/> Cendra <input type="checkbox"/> Sorra <input type="checkbox"/> Tovot <input checked="" type="checkbox"/> Terra <input type="checkbox"/> Tàpia <input type="checkbox"/> Grava <input type="checkbox"/> Maçoneria <input type="checkbox"/> Pedra <input type="checkbox"/> Carreu <input type="checkbox"/> Morter <input type="checkbox"/> Maó <input type="checkbox"/> Guix <input type="checkbox"/> Altra..	<b>Formació</b> <input type="checkbox"/> Ocupació <input type="checkbox"/> Rebliment <input checked="" type="checkbox"/> Construcció <input type="checkbox"/> Abocament <input type="checkbox"/> Rehabilitació <input type="checkbox"/> Paleosòl <input type="checkbox"/> Destrucció <input type="checkbox"/> Nivell basal <input type="checkbox"/> Abandonament <input type="checkbox"/> Altra..	Aparell
		Lligam
		Marques

**SEQÜÈNCIA**

Cobreix a		Cobert per	
Es recolza en		Se li recolza	
Rebleix a	160133	Reblert per	
Talla a		Tallat per	
Igual a		Sincrònic de	

**COMENTARI****INTERPRETACIÓ**

Rebliment del forat de pal en l'enlluït 160076 de l'armari.

**DATACIÓ**

<b>Relativa</b> Segle VII-1ª meitat VI aC.	<b>Criteri</b> Materials mobles i /o relacions estratigràfiques.
<b>Absoluta</b>	

**MOSTRES****DOCUMENTACIÓ GRÀFICA**

<b>Plantes núm.</b> 18, 19	<b>Fotos núm.</b>
<b>Seccions núm.</b>	
<b>Alçats núm.</b>	

**SIGNATURA FITXA**

<b>Autor</b> Maria Pilar Vázquez Falip
<b>Data</b> Octubre-Desembre 2008

JACIMENT	ANY	ZONA	ÀREA	SECTOR	PLANTA	ÀMBIT	SUBÀMBIT
Serra del Calvari	2008			16			

SIGLA BASE

SC

 U.E. Positiva  
 U.E. Negativa

Núm. Estructura

PV-13

Núm. U.E.

160135

## DESCRIPCIÓ

## Criteri de distinció

Composició, color

## Color

Marró

## Composició

- Llim     Ceràmica  
 Argila     Cendra  
 Sorra     Tovot  
 Terra     Tàpia  
 Grava     Maçoneria  
 Pedra     Carreu  
 Morter     Maó  
 Guix     Altra..

## Textura

- Homogènia     Dura     Altra.  
 Heterogènia     Solta

## Presència

- Terrissa     Pedra     Malacologia  
 Maó     Fusta     Restes humanes  
 Teula     Carbó     Vidre  
 Tovot     Cendra     Metall  
 Tàpia     Guix     Moneda  
 Morter     Fauna     Altra..

## Formació

- Ocupació     Rebliment  
 Construcció     Abocament  
 Rehabilitació     Paleosòl  
 Destrucció     Nivell basal  
 Abandonament     Altra..

## Dades Constructives

Definició Paviment

Litologia

Aparell

Lligam

Marques

## SEQÜÈNCIA

Cobreix a 160105

Cobert per 160091

Es recolza en 160094, 160059, 160088

Se li recolza 160041

Rebleix a 160097

Reblert per

Talla a

Tallat per 160043, 160071, 160073, 160074, 160077, 160080, 160081, 160085, 160086, 160136

Igual a

Sincrònic de

## COMENTARI

Nivell que recreix i amortitza el paviment PV-14, que es trobava en molt mal estat de conservació, amb retalls que van necessitar d'un rebliment per poder construir el paviment PV-13, del qual forma part.

## INTERPRETACIÓ

Capa de més potència que conforma el paviment PV-13 sobretot en aquells punts on el paviment anterior va necessitar d'un recreixement i reparació important en construir-se PV-13.

## DATACIÓ

## Relativa

Segle VII-1ª meitat VI aC.

## Absoluta

## Criteri

Materials mobles i /o relacions estratigràfiques.

## MOSTRES

## DOCUMENTACIÓ GRÀFICA

Plantes núm. 21 a 31

Seccions núm.

Alçats núm.

## Fotos núm.

## SIGNATURA FITXA

Autor Maria Pilar Vázquez Falip

Data Octubre-Desembre 2008

JACIMENT	ANY	ZONA	ÀREA	SECTOR	PLANTA	ÀMBIT	SUBÀMBIT
Serra del Calvari	2008			16			

SIGLA BASE

SC

 U.E. Positiva

 U.E. Negativa

Núm. Estructura

Núm. U.E.

160136

## DESCRIPCIÓ

## Criteri de distinció

## Color

## Composició

- Llim     Ceràmica  
 Argila     Cendra  
 Sorra     Tovot  
 Terra     Tàpia  
 Grava     Maçoneria  
 Pedra     Carreu  
 Morter     Maó  
 Guix     Altra..

## Textura

- Homogènia     Dura     Altra.  
 Heterogènia     Solta

## Presència

- Terrissa     Pedra     Malacologia  
 Maó     Fusta     Restes humanes  
 Teula     Carbó     Vidre  
 Tovot     Cendra     Metall  
 Tàpia     Guix     Moneda  
 Morter     Fauna     Altra..

## Formació

- Ocupació     Rebliment  
 Construcció     Abocament  
 Rehabilitació     Paleosòl  
 Destrucció     Nivell basal  
 Abandonament     Altra..

## Dades Constructives

Definició

Litologia

Aparell

Lligam

Marques

## SEQÜÈNCIA

Cobreix a

Cobert per

Es recolza en

Se li recolza

Rebleix a

Reblert per

160084, 160144, 160145

Talla a

Tallat per

Igual a

Sincrònic de

## COMENTARI

## INTERPRETACIÓ

Formiguer

## DATACIÓ

Relativa

Absoluta

Criteri

## MOSTRES

## DOCUMENTACIÓ GRÀFICA

Plantes núm.

21 a 29

Seccions núm.

Alçats núm.

Fotos núm.

## SIGNATURA FITXA

Autor

Maria Pilar Vázquez Falip

Data

Octubre-Desembre 2008


 INSTITUT  
D'ESTUDIS  
ILERDENCS

 Fundació Pública de la Diputació de Lleida  
SERVEI D'ARQUEOLOGIA

JACIMENT	ANY	ZONA	ÀREA	SECTOR	PLANTA	ÀMBIT	SUBÀMBIT
Serra del Calvari	2008			16			

SIGLA BASE

SC

 U.E. Positiva  
 U.E. Negativa

Núm. Estructura

BC-17

Núm. U.E.

160138

## DESCRIPCIÓ

## Criteri de distinció

Composició

## Color

## Composició

- Llim     Ceràmica  
 Argila     Cendra  
 Sorra     Tovot  
 Terra     Tàpia  
 Grava     Maçoneria  
 Pedra     Carreu  
 Morter     Maó  
 Guix     Altra..

## Textura

- Homogènia     Dura     Altra.  
 Heterogènia     Solta

## Presència

- Terrissa     Pedra     Malacologia  
 Maó     Fusta     Restes humanes  
 Teula     Carbó     Vidre  
 Tovot     Cendra     Metall  
 Tàpia     Guix     Moneda  
 Morter     Fauna     Altra..

## Formació

- Ocupació     Rebliment  
 Construcció     Abocament  
 Rehabilitació     Paleosòl  
 Destrucció     Nivell basal  
 Abandonament     Altra..

## Dades Constructives

Definició Elevació de banqueta

Litologia

Aparell

Lligam

Marques

## SEQÜÈNCIA

Cobreix a

Cobert per

160069

Es recolza en

160094

Se li recolza

160091, 160094, 160135

Rebleix a

Reblert per

Talla a

Tallat per

Igual a

Sincrònic de

## COMENTARI

## INTERPRETACIÓ

Pedres que formarien part de l'elevació de la banqueta. Delimitarien la cara exterior i compactarien l'estructura. Funcionaria amb el paviment PV-14 i potser es reaprofitaria també en part amb PV-13.

## DATACIÓ

## Relativa

Segle VII-1ª meitat VI aC.

## Absoluta

## Criteri

Materials mobles i /o  
relacions  
estratigràfiques.

## MOSTRES

## DOCUMENTACIÓ GRÀFICA

Plantes núm. 30, 31

Seccions núm.

Alçats núm.

## Fotos núm.

## SIGNATURA FITXA

Autor Maria Pilar Vázquez Falip

Data Octubre-Desembre 2008



INSTITUT  
D'ESTUDIS  
ILERDENCS

Fundació Pública de la Diputació de Lleida  
SERVEI D'ARQUEOLOGIA

JACIMENT	ANY	ZONA	ÀREA	SECTOR	PLANTA	ÀMBIT	SUBÀMBIT
Serra del Calvari	2008			16			

SIGLA BASE

SC

- U.E. Positiva  
 U.E. Negativa

Núm. Estructura

IN-38

Núm. U.E.

160139

## DESCRIPCIÓ

## Criteri de distinció

## Color

## Composició

- Llim     Ceràmica  
 Argila     Cendra  
 Sorra     Tovot  
 Terra     Tàpia  
 Grava     Maçoneria  
 Pedra     Carreu  
 Morter     Maó  
 Guix     Altra..

## Textura

- Homogènia     Dura     Altra.  
 Heterogènia     Solta

## Presència

- Terrissa     Pedra     Malacologia  
 Maó     Fusta     Restes humanes  
 Teula     Carbó     Vidre  
 Tovot     Cendra     Metall  
 Tàpia     Guix     Moneda  
 Morter     Fauna     Altra..

## Formació

- Ocupació     Rebliment  
 Construcció     Abocament  
 Rehabilitació     Paleosòl  
 Destrucció     Nivell basal  
 Abandonament     Altra..

## Dades Constructives

Definició

Litologia

Aparell

Lligam

Marques

## SEQÜÈNCIA

Cobreix a

Cobert per

Es recolza en

Se li recolza

Rebleix a

Reblert per

Talla a

Tallat per

Igual a

Sincrònic de

## COMENTARI

## INTERPRETACIÓ

Estructura de molt difícil interpretació, per la qual no hem trobat cap paral·lel. Sembla una empremta feta en el terra del paviment quan aquest encara estava tou, ocasionada probablement per algun tipus d'element perible, potser de fusta, que podria estar relacionat amb l'equipament mobiliar de la vivenda, sense que poguem però fer més precisions.

## DATACIÓ

## Relativa

## Absoluta

## Criteri

Materials mobles i /o relacions estratigràfiques.

## MOSTRES

## DOCUMENTACIÓ GRÀFICA

Plantes núm.

Fotos núm.

Seccions núm.

Alçats núm.

## SIGNATURA FITXA

Autor

Data



INSTITUT  
D'ESTUDIS  
ILERDENCS

Fundació Pública de la Diputació de Lleida  
SERVEI D'ARQUEOLOGIA

JACIMENT	ANY	ZONA	ÀREA	SECTOR	PLANTA	ÀMBIT	SUBÀMBIT
Serra del Calvari	2008			16			

SIGLA BASE SC	<input checked="" type="radio"/> U.E. Positiva <input type="radio"/> U.E. Negativa	Núm. Estructura IN-38	Núm. U.E. 160140
------------------	---	--------------------------	---------------------

**DESCRIPCIÓ**

Criteri de distinció	Textura	Dades Constructives
Color  	<input checked="" type="checkbox"/> Homogènia <input type="checkbox"/> Dura <input type="checkbox"/> Altra. <input type="checkbox"/> Heterogènia <input type="checkbox"/> Solta	Definició Rebliment
Color MARRÓ	<b>Presència</b> <input type="checkbox"/> Terrissa <input type="checkbox"/> Pedra <input type="checkbox"/> Malacologia <input type="checkbox"/> Maó <input type="checkbox"/> Fusta <input type="checkbox"/> Restes humanes <input type="checkbox"/> Teula <input type="checkbox"/> Carbó <input type="checkbox"/> Vidre <input type="checkbox"/> Tovot <input type="checkbox"/> Cendra <input type="checkbox"/> Metall <input type="checkbox"/> Tàpia <input type="checkbox"/> Guix <input type="checkbox"/> Moneda <input type="checkbox"/> Morter <input type="checkbox"/> Fauna <input type="checkbox"/> Altra..	Litologia
<b>Composició</b> <input type="checkbox"/> Llim <input type="checkbox"/> Ceràmica <input type="checkbox"/> Argila <input type="checkbox"/> Cendra <input type="checkbox"/> Sorra <input type="checkbox"/> Tovot <input checked="" type="checkbox"/> Terra <input type="checkbox"/> Tàpia <input type="checkbox"/> Grava <input type="checkbox"/> Maçoneria <input type="checkbox"/> Pedra <input type="checkbox"/> Carreu <input type="checkbox"/> Morter <input type="checkbox"/> Maó <input type="checkbox"/> Guix <input type="checkbox"/> Altra..	<b>Formació</b> <input type="checkbox"/> Ocupació <input type="checkbox"/> Rebliment <input type="checkbox"/> Construcció <input type="checkbox"/> Abocament <input type="checkbox"/> Rehabilitació <input type="checkbox"/> Paleosòl <input type="checkbox"/> Destrucció <input type="checkbox"/> Nivell basal <input type="checkbox"/> Abandonament <input type="checkbox"/> Altra..	Aparell
		Lligam
		Marques

**SEQÜÈNCIA**

Cobreix a		Cobert per	
Es recolza en		Se li recolza	
Rebleix a	160139	Reblert per	
Talla a		Tallat per	
Igual a		Sincrònic de	

**COMENTARI****INTERPRETACIÓ**

Rebliment de l'empremta feta en el terra del paviment quan aquest encara estava tou, ocasionada probablement per algun tipus d'element perible, potser de fusta, que podria estar relacionat amb l'equipament mobiliar de la vivenda, sense que poguem però fer més precisions.

**DATACIÓ**

<b>Relativa</b> Segle VII-1ª meitat VI aC.	<b>Criteri</b> Materials mobles i /o relacions estratigràfiques.
<b>Absoluta</b> 	

**MOSTRES****DOCUMENTACIÓ GRÀFICA**

Plantes núm.	21, 22	Fotos núm.	
Seccions núm.			
Alçats núm.			

**SIGNATURA FITXA**

Autor	Maria Pilar Vázquez Falip
Data	Octubre-Desembre 2008



INSTITUT  
D'ESTUDIS  
ILERDENCS

Fundació Pública de la Diputació de Lleida  
SERVEI D'ARQUEOLOGIA

JACIMENT	ANY	ZONA	ÀREA	SECTOR	PLANTA	ÀMBIT	SUBÀMBIT
Serra del Calvari	2008			16			

SIGLA BASE SC	<input type="radio"/> U.E. Positiva <input checked="" type="radio"/> U.E. Negativa	Núm. Estructura IN-39	Núm. U.E. 160141
------------------	---	--------------------------	---------------------

**DESCRIPCIÓ**

<b>Criteri de distinció</b> <input type="text"/>	<b>Textura</b> <input type="checkbox"/> Homogènia <input type="checkbox"/> Dura <input type="checkbox"/> Altra. <input type="checkbox"/> Heterogènia <input type="checkbox"/> Solta	<b>Dades Constructives</b> Definició <input type="text"/> Litologia <input type="text"/> Aparell <input type="text"/> Lligam <input type="text"/> Marques <input type="text"/>
<b>Color</b> <input type="text"/>	<b>Presència</b> <input type="checkbox"/> Terrissa <input type="checkbox"/> Pedra <input type="checkbox"/> Malacologia <input type="checkbox"/> Maó <input type="checkbox"/> Fusta <input type="checkbox"/> Restes humanes <input type="checkbox"/> Teula <input type="checkbox"/> Carbó <input type="checkbox"/> Vidre <input type="checkbox"/> Tovot <input type="checkbox"/> Cendra <input type="checkbox"/> Metall <input type="checkbox"/> Tàpia <input type="checkbox"/> Guix <input type="checkbox"/> Moneda <input type="checkbox"/> Morter <input type="checkbox"/> Fauna <input type="checkbox"/> Altra..	
<b>Composició</b> <input type="checkbox"/> Llim <input type="checkbox"/> Ceràmica <input type="checkbox"/> Argila <input type="checkbox"/> Cendra <input type="checkbox"/> Sorra <input type="checkbox"/> Tovot <input type="checkbox"/> Terra <input type="checkbox"/> Tàpia <input type="checkbox"/> Grava <input type="checkbox"/> Maçoneria <input type="checkbox"/> Pedra <input type="checkbox"/> Carreu <input type="checkbox"/> Morter <input type="checkbox"/> Maó <input type="checkbox"/> Guix <input type="checkbox"/> Altra..	<b>Formació</b> <input type="checkbox"/> Ocupació <input type="checkbox"/> Rebliment <input checked="" type="checkbox"/> Construcció <input type="checkbox"/> Abocament <input type="checkbox"/> Rehabilitació <input type="checkbox"/> Paleosòl <input type="checkbox"/> Destrucció <input type="checkbox"/> Nivell basal <input type="checkbox"/> Abandonament <input type="checkbox"/> Altra..	

**SEQÜÈNCIA**

Cobreix a	<input type="text"/>	Cobert per	<input type="text"/>
Es recolza en	<input type="text"/>	Se li recolza	<input type="text"/>
Rebleix a	<input type="text"/>	Reblert per	160142
Talla a	<input type="text"/>	Tallat per	<input type="text"/>
Igual a	<input type="text"/>	Sincrònic de	<input type="text"/>

**COMENTARI**

**INTERPRETACIÓ**

Estructura de molt difícil interpretació, per la qual no hem trobat cap paral·lel. Sembla una empremta feta en el terra del paviment quan aquest encara estava tou, ocasionada probablement per algun tipus d'element perible, potser de fusta, que podria estar relacionat amb l'equipament mobiliar de la vivenda, sense que poguem però fer més precisions.

**DATACIÓ**

<b>Relativa</b> Segle VII-1ª meitat VI aC.	<b>Criteri</b> Materials mobles i /o relacions estratigràfiques.
<b>Absoluta</b> <input type="text"/>	

**MOSTRES**

**DOCUMENTACIÓ GRÀFICA**

Plantes núm.	23 a 29	Fotos núm.	
Seccions núm.	<input type="text"/>		
Alçats núm.	<input type="text"/>		

**SIGNATURA FITXA**

Autor	Maria Pilar Vázquez Falip
Data	Octubre-Desembre 2008

JACIMENT	ANY	ZONA	ÀREA	SECTOR	PLANTA	ÀMBIT	SUBÀMBIT
Serra del Calvari	2008			16			

SIGLA BASE SC	<input checked="" type="radio"/> U.E. Positiva <input type="radio"/> U.E. Negativa	Núm. Estructura IN-39	Núm. U.E. 160142
------------------	---	--------------------------	---------------------

**DESCRIPCIÓ**

Criteri de distinció	Textura	Dades Constructives
Color  	<input checked="" type="checkbox"/> Homogènia <input type="checkbox"/> Dura <input type="checkbox"/> Altra. <input type="checkbox"/> Heterogènia <input type="checkbox"/> Solta	Definició Rebliment
Color MARRÓ	<b>Presència</b> <input type="checkbox"/> Terrissa <input type="checkbox"/> Pedra <input type="checkbox"/> Malacologia <input type="checkbox"/> Maó <input type="checkbox"/> Fusta <input type="checkbox"/> Restes humanes <input type="checkbox"/> Teula <input type="checkbox"/> Carbó <input type="checkbox"/> Vidre <input type="checkbox"/> Tovot <input type="checkbox"/> Cendra <input type="checkbox"/> Metall <input type="checkbox"/> Tàpia <input type="checkbox"/> Guix <input type="checkbox"/> Moneda <input type="checkbox"/> Morter <input type="checkbox"/> Fauna <input type="checkbox"/> Altra..	Litologia  
<b>Composició</b> <input type="checkbox"/> Llim <input type="checkbox"/> Ceràmica <input type="checkbox"/> Argila <input type="checkbox"/> Cendra <input type="checkbox"/> Sorra <input type="checkbox"/> Tovot <input checked="" type="checkbox"/> Terra <input type="checkbox"/> Tàpia <input type="checkbox"/> Grava <input type="checkbox"/> Maçoneria <input type="checkbox"/> Pedra <input type="checkbox"/> Carreu <input type="checkbox"/> Morter <input type="checkbox"/> Maó <input type="checkbox"/> Guix <input type="checkbox"/> Altra..	<b>Formació</b> <input type="checkbox"/> Ocupació <input type="checkbox"/> Rebliment <input type="checkbox"/> Construcció <input type="checkbox"/> Abocament <input type="checkbox"/> Rehabilitació <input type="checkbox"/> Paleosòl <input type="checkbox"/> Destrucció <input type="checkbox"/> Nivell basal <input type="checkbox"/> Abandonament <input type="checkbox"/> Altra..	Aparell  
		Lligam  
		Marques  

**SEQÜÈNCIA**

Cobreix a		Cobert per	
Es recolza en		Se li recolza	
Rebleix a	160139	Reblert per	
Talla a		Tallat per	
Igual a		Sincrònic de	

**COMENTARI****INTERPRETACIÓ**

Rebliment de l'empremta feta en el terra del paviment quan aquest encara estava tou, ocasionada probablement per algun tipus d'element perible, potser de fusta, que podria estar relacionat amb l'equipament mobiliar de la vivenda, sense que poguem però fer més precisions.

**DATACIÓ**

<b>Relativa</b> Segle VII-1ª meitat VI aC.	<b>Criteri</b> Materials mobles i /o relacions estratigràfiques.
<b>Absoluta</b> 	

**MOSTRES****DOCUMENTACIÓ GRÀFICA**

Plantes núm.	21, 22	Fotos núm.	
Seccions núm.			
Alçats núm.			

**SIGNATURA FITXA**

Autor	Maria Pilar Vázquez Falip
Data	Octubre-Desembre 2008



JACIMENT	ANY	ZONA	ÀREA	SECTOR	PLANTA	ÀMBIT	SUBÀMBIT
Serra del Calvari	2008			16			

SIGLA BASE

SC

 U.E. Positiva  
 U.E. Negativa

Núm. Estructura

BC-17

Núm. U.E.

160143

## DESCRIPCIÓ

## Criteri de distinció

Composició

## Color

## Composició

- Llim     Ceràmica  
 Argila     Cendra  
 Sorra     Tovot  
 Terra     Tàpia  
 Grava     Maçoneria  
 Pedra     Carreu  
 Morter     Maó  
 Guix     Altra..

## Textura

- Homogènia     Dura     Altra.  
 Heterogènia     Solta

## Presència

- Terrissa     Pedra     Malacologia  
 Maó     Fusta     Restes humanes  
 Teula     Carbó     Vidre  
 Tovot     Cendra     Metall  
 Tàpia     Guix     Moneda  
 Morter     Fauna     Altra..

## Formació

- Ocupació     Rebliment  
 Construcció     Abocament  
 Rehabilitació     Paleosòl  
 Destrucció     Nivell basal  
 Abandonament     Altra..

## Dades Constructives

Definició Elevació de banqueta

Litologia

Aparell

Lligam

Marques

## SEQÜÈNCIA

Cobreix a

Cobert per

160001 (parcialment), 160094

Es recolza en

160094

Se li recolza

160094

Rebleix a

Reblert per

Talla a

Tallat per

Igual a

Sincrònic de

## COMENTARI

## INTERPRETACIÓ

Pedres que formarien part de l'elevació de la banqueta. Funcionaria amb el paviment PV-14 i potser es reaprofitaria també en part amb PV-13.

## DATACIÓ

## Relativa

Segle VII-1ª meitat VI aC.

## Absoluta

## Criteri

Materials mobles i /o  
relacions  
estratigràfiques.

## MOSTRES

## DOCUMENTACIÓ GRÀFICA

Plantes núm. 24 a 33

Seccions núm.

Alçats núm.

## Fotos núm.

## SIGNATURA FITXA

Autor Maria Pilar Vázquez Falip

Data Octubre-Desembre 2008



INSTITUT  
D'ESTUDIS  
ILERDENCS

Fundació Pública de la Diputació de Lleida  
SERVEI D'ARQUEOLOGIA

JACIMENT	ANY	ZONA	ÀREA	SECTOR	PLANTA	ÀMBIT	SUBÀMBIT
Serra del Calvari	2008			16			

SIGLA BASE

SC

 U.E. Positiva  
 U.E. Negativa

Núm. Estructura

AM-2

Núm. U.E.

160144

## DESCRIPCIÓ

## Criteri de distinció

Composició

## Color

## Composició

- Llim     Ceràmica  
 Argila     Cendra  
 Sorra     Tovot  
 Terra     Tàpia  
 Grava     Maçoneria  
 Pedra     Carreu  
 Morter     Maó  
 Guix     Altra..

## Textura

- Homogènia     Dura     Altra.  
 Heterogènia     Solta

## Presència

- Terrissa     Pedra     Malacologia  
 Maó     Fusta     Restes humanes  
 Teula     Carbó     Vidre  
 Tovot     Cendra     Metall  
 Tàpia     Guix     Moneda  
 Morter     Fauna     Altra..

## Formació

- Ocupació     Rebliment  
 Construcció     Abocament  
 Rehabilitació     Paleosòl  
 Destrucció     Nivell basal  
 Abandonament     Altra..

## Dades Constructives

Definició Falca

Litologia

Aparell

Lligam

Marques

## SEQÜÈNCIA

Cobreix a

Cobert per 160084

Es recolza en

Se li recolza

Rebleix a 160083

Reblert per

Talla a

Tallat per

Igual a

Sincrònic de

## COMENTARI

## INTERPRETACIÓ

Pedres que falquen la llosa o lloses desaparegudes que tancarien l'armari per la banda nord-est.

## DATACIÓ

## Relativa

Segle VII-1ª meitat VI aC.

## Absoluta

## Criteri

Materials mobles i /o relacions estratigràfiques.

## MOSTRES

Sí. Una bossa. Pes aproximat: 2 Kg.

## DOCUMENTACIÓ GRÀFICA

Plantes núm. 22

Seccions núm.

Alçats núm.

## Fotos núm.

## SIGNATURA FITXA

Autor Maria Pilar Vázquez Falip

Data Octubre-Desembre 2008



INSTITUT  
D'ESTUDIS  
ILERDENCS

Fundació Pública de la Diputació de Lleida  
SERVEI D'ARQUEOLOGIA

JACIMENT	ANY	ZONA	ÀREA	SECTOR	PLANTA	ÀMBIT	SUBÀMBIT
Serra del Calvari	2008			16			

SIGLA BASE SC	<input checked="" type="radio"/> U.E. Positiva <input type="radio"/> U.E. Negativa	Núm. Estructura BC-16	Núm. U.E. 160145
------------------	---	--------------------------	---------------------

**DESCRIPCIÓ**

Criteri de distinció	Textura	Dades Constructives
Composició	<input checked="" type="checkbox"/> Homogènia <input type="checkbox"/> Dura <input type="checkbox"/> Altra. <input type="checkbox"/> Heterogènia <input type="checkbox"/> Solta	Definició Elevació de banqueta
Color	<b>Presència</b> <input type="checkbox"/> Terrissa <input type="checkbox"/> Pedra <input type="checkbox"/> Malacologia <input type="checkbox"/> Maó <input type="checkbox"/> Fusta <input type="checkbox"/> Restes humanes <input type="checkbox"/> Teula <input type="checkbox"/> Carbó <input type="checkbox"/> Vidre <input type="checkbox"/> Tovot <input type="checkbox"/> Cendra <input type="checkbox"/> Metall <input type="checkbox"/> Tàpia <input type="checkbox"/> Guix <input type="checkbox"/> Moneda <input type="checkbox"/> Morter <input type="checkbox"/> Fauna <input type="checkbox"/> Altra..	Litologia
Composició	<b>Formació</b> <input type="checkbox"/> Ocupació <input type="checkbox"/> Rebliment <input checked="" type="checkbox"/> Construcció <input type="checkbox"/> Abocament <input type="checkbox"/> Rehabilitació <input type="checkbox"/> Paleosòl <input type="checkbox"/> Destrucció <input type="checkbox"/> Nivell basal <input type="checkbox"/> Abandonament <input type="checkbox"/> Altra..	Aparell
<input type="checkbox"/> Llim <input type="checkbox"/> Ceràmica <input type="checkbox"/> Argila <input type="checkbox"/> Cendra <input type="checkbox"/> Sorra <input type="checkbox"/> Tovot <input type="checkbox"/> Terra <input type="checkbox"/> Tàpia <input type="checkbox"/> Grava <input type="checkbox"/> Maçoneria <input checked="" type="checkbox"/> Pedra <input type="checkbox"/> Carreu <input type="checkbox"/> Morter <input type="checkbox"/> Maó <input type="checkbox"/> Guix <input type="checkbox"/> Altra..		Lligam
		Marques

**SEQÜÈNCIA**

Cobreix a		Cobert per	
Es recolza en	160016, 160092	Se li recolza	160049
Rebleix a		Reblert per	
Talla a		Tallat per	
Igual a		Sincrònic de	160092, 160146

**COMENTARI**

Per excavar.

**INTERPRETACIÓ**

Pedra que formaria part de l'elevació de la banqueta, és a dir del nucli i compactaria l'estructura.

**DATACIÓ**

<b>Relativa</b> Segle VII-1ª meitat VI aC.	<b>Criteri</b> Materials mobles i /o relacions estratigràfiques.
<b>Absoluta</b>	

**MOSTRES**

--

**DOCUMENTACIÓ GRÀFICA**

Plantes núm.	30, 31, 32, 33	Fotos núm.	
Seccions núm.			
Alçats núm.			

**SIGNATURA FITXA**

Autor	Maria Pilar Vázquez Falip
Data	Octubre-Desembre 2008



INSTITUT  
D'ESTUDIS  
ILERDENCS

Fundació Pública de la Diputació de Lleida  
SERVEI D'ARQUEOLOGIA

JACIMENT	ANY	ZONA	ÀREA	SECTOR	PLANTA	ÀMBIT	SUBÀMBIT
Serra del Calvari	2008			16			

SIGLA BASE

SC

 U.E. Positiva  
 U.E. Negativa

Núm. Estructura

BC-17

Núm. U.E.

160146

## DESCRIPCIÓ

## Criteri de distinció

Composició

## Color

## Composició

- Llim     Ceràmica  
 Argila     Cendra  
 Sorra     Tovot  
 Terra     Tàpia  
 Grava     Maçoneria  
 Pedra     Carreu  
 Morter     Maó  
 Guix     Altra..

## Textura

- Homogènia     Dura     Altra.  
 Heterogènia     Solta

## Presència

- Terrissa     Pedra     Malacologia  
 Maó     Fusta     Restes humanes  
 Teula     Carbó     Vidre  
 Tovot     Cendra     Metall  
 Tàpia     Guix     Moneda  
 Morter     Fauna     Altra..

## Formació

- Ocupació     Rebliment  
 Construcció     Abocament  
 Rehabilitació     Paleosòl  
 Destrucció     Nivell basal  
 Abandonament     Altra..

## Dades Constructives

Definició Elevació de banqueta

Litologia

Aparell

Lligam

Marques

## SEQÜÈNCIA

Cobreix a

Cobert per

160048

Es recolza en

160016

Se li recolza

160094

Rebleix a

Reblert per

Talla a

Tallat per

Igual a

Sincrònic de

160094, 160143, 160138

## COMENTARI

## INTERPRETACIÓ

Pedra que forma part del nucli de la banqueta

## DATACIÓ

## Relativa

Segle VII-1ª meitat VI aC.

## Absoluta

## Criteri

Materials mobles i /o  
relacions  
estratigràfiques.

## MOSTRES

## DOCUMENTACIÓ GRÀFICA

Plantes núm.

21 a 33

Fotos núm.

Seccions núm.

Alçats núm.

## SIGNATURA FITXA

Autor

Maria Pilar Vázquez Falip

Data

Octubre-Desembre 2008



INSTITUT  
D'ESTUDIS  
ILERDENCS

Fundació Pública de la Diputació de Lleida  
SERVEI D'ARQUEOLOGIA

JACIMENT	ANY	ZONA	ÀREA	SECTOR	PLANTA	ÀMBIT	SUBÀMBIT
Serra del Calvari	2008			16			

SIGLA BASE

SC

- U.E. Positiva  
 U.E. Negativa

Núm. Estructura

MR-1

Núm. U.E.

160147

## DESCRIPCIÓ

## Criteri de distinció

Formació

## Textura

- Homogènia    Dura    Altra.  
 Heterogènia    Solta

## Dades Constructives

Definició

Litologia

Aparell

Lligam

Marques

## Color

## Presència

- Terrissa    Pedra    Malacologia  
 Maó    Fusta    Restes humanes  
 Teula    Carbó    Vidre  
 Tovot    Cendra    Metall  
 Tàpia    Guix    Moneda  
 Morter    Fauna    Altra..

## Composició

- Llim    Ceràmica  
 Argila    Cendra  
 Sorra    Tovot  
 Terra    Tàpia  
 Grava    Maçoneria  
 Pedra    Carreu  
 Morter    Maó  
 Guix    Altra..

## Formació

- Ocupació    Rebliment  
 Construcció    Abocament  
 Rehabilitació    Paleosòl  
 Destrucció    Nivell basal  
 Abandonament    Altra..

## SEQÜÈNCIA

Cobreix a

Cobert per

Es recolza en

Se li recolza

Rebleix a

Reblert per

160130

Talla a

160094

Tallat per

Igual a

Sincrònic de

## COMENTARI

## INTERPRETACIÓ

Retall que es fa en la banqueta BC-17 per construir el basament de pedretes (160130) sobre el qual s'assenta una part de l'enlluït 160049 del mur MR-1.

## DATACIÓ

## Relativa

Segle VII-1ª meitat VI aC.

## Absoluta

## Criteri

Materials mobles i /o relacions estratigràfiques.

## MOSTRES

## DOCUMENTACIÓ GRÀFICA

Plantes núm.

Seccions núm.

Alçats núm.

Fotos núm.

## SIGNATURA FITXA

Autor

Maria Pilar Vázquez Falip

Data

Octubre-Desembre 2008



INSTITUT  
D'ESTUDIS  
ILERDENCS

Fundació Pública de la Diputació de Lleida  
SERVEI D'ARQUEOLOGIA

JACIMENT	ANY	ZONA	ÀREA	SECTOR	PLANTA	ÀMBIT	SUBÀMBIT
Serra del Calvari	2008			16			

<b>SIGLA BASE</b> SC	<input type="radio"/> U.E. Positiva <input checked="" type="radio"/> U.E. Negativa	Núm. Estructura	PV-10	Núm. U.E.	160148
-------------------------	---	-----------------	-------	-----------	--------

**DESCRIPCIÓ**

<b>Criteri de distinció</b> <input type="text"/>	<b>Textura</b> <input type="checkbox"/> Homogènia <input type="checkbox"/> Dura <input type="checkbox"/> Altra. <input type="checkbox"/> Heterogènia <input type="checkbox"/> Solta	<b>Dades Constructives</b> Definició <input type="text"/> Litologia <input type="text"/> Aparell <input type="text"/> Lligam <input type="text"/> Marques <input type="text"/>
<b>Color</b> <input type="text"/>	<b>Presència</b> <input type="checkbox"/> Terrissa <input type="checkbox"/> Pedra <input type="checkbox"/> Malacologia <input type="checkbox"/> Maó <input type="checkbox"/> Fusta <input type="checkbox"/> Restes humanes <input type="checkbox"/> Teula <input type="checkbox"/> Carbó <input type="checkbox"/> Vidre <input type="checkbox"/> Tovot <input type="checkbox"/> Cendra <input type="checkbox"/> Metall <input type="checkbox"/> Tàpia <input type="checkbox"/> Guix <input type="checkbox"/> Moneda <input type="checkbox"/> Morter <input type="checkbox"/> Fauna <input type="checkbox"/> Altra..	
<b>Composició</b> <input type="checkbox"/> Llim <input type="checkbox"/> Ceràmica <input type="checkbox"/> Argila <input type="checkbox"/> Cendra <input type="checkbox"/> Sorra <input type="checkbox"/> Tovot <input type="checkbox"/> Terra <input type="checkbox"/> Tàpia <input type="checkbox"/> Grava <input type="checkbox"/> Maçoneria <input type="checkbox"/> Pedra <input type="checkbox"/> Carreu <input type="checkbox"/> Morter <input type="checkbox"/> Maó <input type="checkbox"/> Guix <input type="checkbox"/> Altra..	<b>Formació</b> <input type="checkbox"/> Ocupació <input type="checkbox"/> Rebliment <input type="checkbox"/> Construcció <input type="checkbox"/> Abocament <input type="checkbox"/> Rehabilitació <input type="checkbox"/> Paleosòl <input type="checkbox"/> Destrucció <input type="checkbox"/> Nivell basal <input type="checkbox"/> Abandonament <input type="checkbox"/> Altra..	

**SEQÜÈNCIA**

Cobreix a <input type="text"/>	Cobert per <input type="text"/>
Es recolza en <input type="text"/>	Se li recolza <input type="text"/>
Rebleix a <input type="text"/>	Reblert per 160055 <input type="text"/>
Talla a 160048 <input type="text"/>	Tallat per <input type="text"/>
Igual a <input type="text"/>	Sincrònic de <input type="text"/>

**COMENTARI**

Rebaix fet en la u.e. 160048

**INTERPRETACIÓ**

Retall fet en el paviment PV-10, relacionat amb una modificació de l'estructura AM-2, que escurça la seva llargada i amb el cobriment de ZT-37.

**DATACIÓ**

<b>Relativa</b> Segle VII-1ª meitat VI aC.	<b>Criteri</b> Materials mobles i /o relacions estratigràfiques.
<b>Absoluta</b> <input type="text"/>	

**MOSTRES**

Sí. Una bossa. Pes aproximat: 4 Kg

**DOCUMENTACIÓ GRÀFICA**

Plantes núm.	18, 19, 20	Fotos núm.
Seccions núm.	<input type="text"/>	
Alçats núm.	<input type="text"/>	

**SIGNATURA FITXA**

Autor	Maria Pilar Vázquez Falip
Data	Octubre-Desembre 2008

JACIMENT	ANY	ZONA	ÀREA	SECTOR	PLANTA	ÀMBIT	SUBÀMBIT
Serra del Calvari	2008			16			

SIGLA BASE SC	<input type="radio"/> U.E. Positiva <input checked="" type="radio"/> U.E. Negativa	Núm. Estructura AM-2	Núm. U.E. 160149
------------------	---	-------------------------	---------------------

**DESCRIPCIÓ**

Criteri de distinció	Textura	Dades Constructives
Formació	<input type="checkbox"/> Homogènia <input type="checkbox"/> Dura <input type="checkbox"/> Altra. <input type="checkbox"/> Heterogènia <input type="checkbox"/> Solta	Definició Buit
Color	<b>Presència</b> <input type="checkbox"/> Terrissa <input type="checkbox"/> Pedra <input type="checkbox"/> Malacologia <input type="checkbox"/> Maó <input type="checkbox"/> Fusta <input type="checkbox"/> Restes humanes <input type="checkbox"/> Teula <input type="checkbox"/> Carbó <input type="checkbox"/> Vidre <input type="checkbox"/> Tovot <input type="checkbox"/> Cendra <input type="checkbox"/> Metall <input type="checkbox"/> Tàpia <input type="checkbox"/> Guix <input type="checkbox"/> Moneda <input type="checkbox"/> Morter <input type="checkbox"/> Fauna <input type="checkbox"/> Altra..	Litologia
Composició	<b>Formació</b> <input type="checkbox"/> Ocupació <input type="checkbox"/> Rebliment <input type="checkbox"/> Construcció <input type="checkbox"/> Abocament <input type="checkbox"/> Rehabilitació <input type="checkbox"/> Paleosòl <input type="checkbox"/> Destrucció <input type="checkbox"/> Nivell basal <input type="checkbox"/> Abandonament <input type="checkbox"/> Altra..	Aparell
<input type="checkbox"/> Llim <input type="checkbox"/> Ceràmica <input type="checkbox"/> Argila <input type="checkbox"/> Cendra <input type="checkbox"/> Sorra <input type="checkbox"/> Tovot <input type="checkbox"/> Terra <input type="checkbox"/> Tàpia <input type="checkbox"/> Grava <input type="checkbox"/> Maçoneria <input type="checkbox"/> Pedra <input type="checkbox"/> Carreu <input type="checkbox"/> Morter <input type="checkbox"/> Maó <input type="checkbox"/> Guix <input type="checkbox"/> Altra..		Lligam
		Marques

**SEQÜÈNCIA**

Cobreix a		Cobert per	160127
Es recolza en		Se li recolza	
Rebleix a		Reblert per	
Talla a		Tallat per	
Igual a		Sincrònic de	

**COMENTARI**

Negativa que emmarca per l'exterior, pel sud l'enllosat 160058. Aquesta negativa es troba coberta per la reparació del paviment PV-4 (u.e. 160127). No afecta el paviment PV-13.

**INTERPRETACIÓ**

Negativa corresponent probablement a l'assentament d'una llosa o lloses (desaparegudes) de l'armariet, que el tancaria per sud. Aquest buit, o negatiu de la llosa, correspon a una modificació de l'armariet efectuada en el paviment PV-10, quan es fa 160055. Cal dir que no afectà el paviment de sota (u.e. 160069), i ho interpretem com el negatiu que deixà la llosa en desaparèixer en les uuee que per banda i banda s'havien construït per subjectar-la.

**DATACIÓ**

<b>Relativa</b> Segle VII-1ª meitat VI aC.	<b>Criteri</b> Materials mobles i /o relacions estratigràfiques.
<b>Absoluta</b>	

**MOSTRES**

--

**DOCUMENTACIÓ GRÀFICA**

Plantes núm.	5 a 19	Fotos núm.	
Seccions núm.			
Alçats núm.			

**SIGNATURA FITXA**

Autor	Maria Pilar Vázquez Falip
Data	Octubre-Desembre 2008







JACIMENT		Serra del Cavari				CODI						MUNICIPI		La Granja d'Escarp				COMARCA		Segrià							
Núm. UE	ESTRUC.	ÀMBIT	SECTOR	SIGLA	CAMPANYA	Material: classe i tipus						Factura		Forma		Tipus vora		Tipus peus/fons									
160001			16	SC	2008	Mostres. Carbó.																					
<b>Ubicació</b>		Núm. inventari museu			Ubicació fora magatzem			Núm. Inventari				Desgreixant		Acabat Sup. Ext.		Acabat Sup. Int.		Decoració		Cultura època		Cronologia					
<input type="checkbox"/> Magatzem <input type="checkbox"/> Sala d'arqueologia <input checked="" type="checkbox"/> Altres																				s. VII aC a VI aC							
<b>Bossa</b>		<b>Caixa</b>		<b>Prestatgeria</b>		<b>Prestatge</b>		Informs		Vora	Arr.	Coll	Carena	Nansa	Peu	Fons	Perfil Sen.	Broc	Galet	Altres	Ind. min.	Tot. Frag.	<input checked="" type="checkbox"/> Estudiable <input type="checkbox"/> Dibuxable <input type="checkbox"/> Restaurable <input type="checkbox"/> Museable		Pes: 2,9 g		
66 Annex:		1																		12	1	12					
Núm. UE	ESTRUC.	ÀMBIT	SECTOR	SIGLA	CAMPANYA	Material: classe i tipus						Factura		Forma		Tipus vora		Tipus peus/fons									
160001			16	SC	2008	Ceràmica oxido-reduïda. Ceràmica tipus Calvari.						mà		Tancada													
<b>Ubicació</b>		Núm. inventari museu			Ubicació fora magatzem			Núm. Inventari				Desgreixant		Acabat Sup. Ext.		Acabat Sup. Int.		Decoració		Cultura època		Cronologia					
<input type="checkbox"/> Magatzem <input type="checkbox"/> Sala d'arqueologia <input checked="" type="checkbox"/> Altres												Mica i quars								Primera Edat del Ferro		s. VII aC a VI aC					
<b>Bossa</b>		<b>Caixa</b>		<b>Prestatgeria</b>		<b>Prestatge</b>		Informs		Vora	Arr.	Coll	Carena	Nansa	Peu	Fons	Perfil Sen.	Broc	Galet	Altres	Ind. min.	Tot. Frag.	<input checked="" type="checkbox"/> Estudiable <input type="checkbox"/> Dibuxable <input type="checkbox"/> Restaurable <input type="checkbox"/> Museable		Molt malmesa. Acabats perduts en gairebé tots els fragments.		
67 Annex:		1						13														13					
Núm. UE	ESTRUC.	ÀMBIT	SECTOR	SIGLA	CAMPANYA	Material: classe i tipus						Factura		Forma		Tipus vora		Tipus peus/fons									
160001			16	SC	2008	Mineral. Guix natural.								Tancada													
<b>Ubicació</b>		Núm. inventari museu			Ubicació fora magatzem			Núm. Inventari				Desgreixant		Acabat Sup. Ext.		Acabat Sup. Int.		Decoració		Cultura època		Cronologia					
<input type="checkbox"/> Magatzem <input type="checkbox"/> Sala d'arqueologia <input checked="" type="checkbox"/> Altres												Mica i quars										s. VII aC a VI aC					
<b>Bossa</b>		<b>Caixa</b>		<b>Prestatgeria</b>		<b>Prestatge</b>		Informs		Vora	Arr.	Coll	Carena	Nansa	Peu	Fons	Perfil Sen.	Broc	Galet	Altres	Ind. min.	Tot. Frag.	<input checked="" type="checkbox"/> Estudiable <input type="checkbox"/> Dibuxable <input type="checkbox"/> Restaurable <input type="checkbox"/> Museable				
68 Annex:		1																			1	1	1				
Núm. UE	ESTRUC.	ÀMBIT	SECTOR	SIGLA	CAMPANYA	Material: classe i tipus						Factura		Forma		Tipus vora		Tipus peus/fons									
160001			16	SC	2008	Material lític. Sílex.								Esclat													
<b>Ubicació</b>		Núm. inventari museu			Ubicació fora magatzem			Núm. Inventari				Desgreixant		Acabat Sup. Ext.		Acabat Sup. Int.		Decoració		Cultura època		Cronologia					
<input type="checkbox"/> Magatzem <input type="checkbox"/> Sala d'arqueologia <input checked="" type="checkbox"/> Altres																						s. VII aC a VI aC					
<b>Bossa</b>		<b>Caixa</b>		<b>Prestatgeria</b>		<b>Prestatge</b>		Informs		Vora	Arr.	Coll	Carena	Nansa	Peu	Fons	Perfil Sen.	Broc	Galet	Altres	Ind. min.	Tot. Frag.	<input checked="" type="checkbox"/> Estudiable <input type="checkbox"/> Dibuxable <input type="checkbox"/> Restaurable <input type="checkbox"/> Museable				
69 Annex:		1																			1	1	1				
Núm. UE	ESTRUC.	ÀMBIT	SECTOR	SIGLA	CAMPANYA	Material: classe i tipus						Factura		Forma		Tipus vora		Tipus peus/fons									
160001			16	SC	2008	Mineral. Mineralitzacions ferruginoses.																					
<b>Ubicació</b>		Núm. inventari museu			Ubicació fora magatzem			Núm. Inventari				Desgreixant		Acabat Sup. Ext.		Acabat Sup. Int.		Decoració		Cultura època		Cronologia					
<input type="checkbox"/> Magatzem <input type="checkbox"/> Sala d'arqueologia <input checked="" type="checkbox"/> Altres																						s. VII aC a VI aC					
<b>Bossa</b>		<b>Caixa</b>		<b>Prestatgeria</b>		<b>Prestatge</b>		Informs		Vora	Arr.	Coll	Carena	Nansa	Peu	Fons	Perfil Sen.	Broc	Galet	Altres	Ind. min.	Tot. Frag.	<input checked="" type="checkbox"/> Estudiable <input type="checkbox"/> Dibuxable <input type="checkbox"/> Restaurable <input type="checkbox"/> Museable				
70 Annex:		1																			32	1	32				
Núm. UE	ESTRUC.	ÀMBIT	SECTOR	SIGLA	CAMPANYA	Material: classe i tipus						Factura		Forma		Tipus vora		Tipus peus/fons									
160002			16	SC	2008	Mostres. Terra.																					
<b>Ubicació</b>		Núm. inventari museu			Ubicació fora magatzem			Núm. Inventari				Desgreixant		Acabat Sup. Ext.		Acabat Sup. Int.		Decoració		Cultura època		Cronologia					
<input type="checkbox"/> Magatzem <input type="checkbox"/> Sala d'arqueologia <input checked="" type="checkbox"/> Altres																						s. VII aC a VI aC					
<b>Bossa</b>		<b>Caixa</b>		<b>Prestatgeria</b>		<b>Prestatge</b>		Informs		Vora	Arr.	Coll	Carena	Nansa	Peu	Fons	Perfil Sen.	Broc	Galet	Altres	Ind. min.	Tot. Frag.	<input checked="" type="checkbox"/> Estudiable <input type="checkbox"/> Dibuxable <input type="checkbox"/> Restaurable <input type="checkbox"/> Museable		Una bossa. Pes: 425 g.		
84 Annex:		2																			1	1	1				



Núm. UE 160011	ESTRUC.	ÀMBIT	SECTOR 16	SIGLA SC	CAMPANYA 2008	Material: classe i tipus Mostres. Carbó.	Factura					Forma		Tipus vora		Tipus peus/fons					
<b>Ubicació</b>		Núm. inventari museu		Ubicació fora magatzem		Núm. Inventari				Desgreixant		Acabat Sup. Ext.		Acabat Sup. Int.		Decoració		Cultura època		Cronologia s. VII aC a VI aC	
<input type="checkbox"/> Magatzem <input type="checkbox"/> Sala d'arqueologia <input checked="" type="checkbox"/> Altres																					
<b>Bossa</b>		<b>Caixa</b>		<b>Prestatgeria</b>		<b>Prestatge</b>														Pes: 0,2 g.	
65 Annex:		1												8		1		8		<input checked="" type="checkbox"/> Estudiabile <input type="checkbox"/> Dibuxabile <input type="checkbox"/> Restaurabile <input type="checkbox"/> Museable	

Núm. UE 160015	ESTRUC.	ÀMBIT	SECTOR 16	SIGLA SC	CAMPANYA 2008	Material: classe i tipus Mostres. Terra.	Factura					Forma		Tipus vora		Tipus peus/fons					
<b>Ubicació</b>		Núm. inventari museu		Ubicació fora magatzem		Núm. Inventari				Desgreixant		Acabat Sup. Ext.		Acabat Sup. Int.		Decoració		Cultura època		Cronologia s. VII aC a VI aC	
<input type="checkbox"/> Magatzem <input type="checkbox"/> Sala d'arqueologia <input checked="" type="checkbox"/> Altres																					
<b>Bossa</b>		<b>Caixa</b>		<b>Prestatgeria</b>		<b>Prestatge</b>														Una bossa. Pes aproximat: 3 Kg	
92 Annex:		2												1		1		1		<input checked="" type="checkbox"/> Estudiabile <input type="checkbox"/> Dibuxabile <input type="checkbox"/> Restaurabile <input type="checkbox"/> Museable	

Núm. UE 160015	ESTRUC.	ÀMBIT	SECTOR 16	SIGLA SC	CAMPANYA 2008	Material: classe i tipus Mostres. Terra.	Factura					Forma		Tipus vora		Tipus peus/fons					
<b>Ubicació</b>		Núm. inventari museu		Ubicació fora magatzem		Núm. Inventari				Desgreixant		Acabat Sup. Ext.		Acabat Sup. Int.		Decoració		Cultura època		Cronologia s. VII aC a VI aC	
<input type="checkbox"/> Magatzem <input type="checkbox"/> Sala d'arqueologia <input checked="" type="checkbox"/> Altres																					
<b>Bossa</b>		<b>Caixa</b>		<b>Prestatgeria</b>		<b>Prestatge</b>														Una bossa. Pes aproximat: 3 Kg	
93 Annex:		2												1		1		1		<input checked="" type="checkbox"/> Estudiabile <input type="checkbox"/> Dibuxabile <input type="checkbox"/> Restaurabile <input type="checkbox"/> Museable	

Núm. UE 160018	ESTRUC.	ÀMBIT	SECTOR 16	SIGLA SC	CAMPANYA 2008	Material: classe i tipus Mostres. Carbó.	Factura					Forma		Tipus vora		Tipus peus/fons					
<b>Ubicació</b>		Núm. inventari museu		Ubicació fora magatzem		Núm. Inventari				Desgreixant		Acabat Sup. Ext.		Acabat Sup. Int.		Decoració		Cultura època		Cronologia s. VII aC a VI aC	
<input type="checkbox"/> Magatzem <input type="checkbox"/> Sala d'arqueologia <input checked="" type="checkbox"/> Altres																					
<b>Bossa</b>		<b>Caixa</b>		<b>Prestatgeria</b>		<b>Prestatge</b>														Bosses amb fragments de carbons. Pes: 55 g.	
1 Annex:		1												1		1		1		<input checked="" type="checkbox"/> Estudiabile <input type="checkbox"/> Dibuxabile <input type="checkbox"/> Restaurabile <input type="checkbox"/> Museable	

Núm. UE 160018	ESTRUC.	ÀMBIT	SECTOR 16	SIGLA SC	CAMPANYA 2008	Material: classe i tipus Material lític. Granit.	Factura picat					Forma dstral?		Tipus vora		Tipus peus/fons					
<b>Ubicació</b>		Núm. inventari museu		Ubicació fora magatzem		Núm. Inventari 4				Desgreixant		Acabat Sup. Ext.		Acabat Sup. Int.		Decoració		Cultura època		Cronologia s. VII aC a VI aC	
<input type="checkbox"/> Magatzem <input type="checkbox"/> Sala d'arqueologia <input checked="" type="checkbox"/> Altres																					
<b>Bossa</b>		<b>Caixa</b>		<b>Prestatgeria</b>		<b>Prestatge</b>														Fragment de granit de forma subtriangular. Presenta tres cops a l'extrem distal, però es fa difícil saber si són intencionats o naturals, tot i que a l'extrem proximal sembla	
2 Annex:		1												1		1		1		<input checked="" type="checkbox"/> Estudiabile <input type="checkbox"/> Dibuxabile <input type="checkbox"/> Restaurabile <input type="checkbox"/> Museable	

Núm. UE 160018	ESTRUC.	ÀMBIT	SECTOR 16	SIGLA SC	CAMPANYA 2008	Material: classe i tipus Ceràmica reduïda. Indeterminat.	Factura mà					Forma Tancada		Tipus vora		Tipus peus/fons					
<b>Ubicació</b>		Núm. inventari museu		Ubicació fora magatzem		Núm. Inventari 3				Desgreixant Mica daurada i quars		Acabat Sup. Ext.		Acabat Sup. Int.		Decoració		Cultura època		Cronologia s. VII aC a VI aC	
<input type="checkbox"/> Magatzem <input type="checkbox"/> Sala d'arqueologia <input checked="" type="checkbox"/> Altres																					
<b>Bossa</b>		<b>Caixa</b>		<b>Prestatgeria</b>		<b>Prestatge</b>															
3 Annex:		1												1		1		1		<input type="checkbox"/> Estudiabile <input type="checkbox"/> Dibuxabile <input type="checkbox"/> Restaurabile <input type="checkbox"/> Museable	



Núm. UE	ESTRUC.	ÀMBIT	SECTOR	SIGLA	CAMPANYA	Material: classe i tipus	Factura	Forma	Tipus vora	Tipus peus/fons											
160018			16	SC	2008	Macrofauna. Falange.															
<b>Ubicació</b>		Núm. inventari museu		Ubicació fora magatzem		Núm. Inventari			Desgreixant		Acabat Sup. Ext.		Acabat Sup. Int.		Decoració		Cultura època		Cronologia		
<input type="checkbox"/> Magatzem <input type="checkbox"/> Sala d'arqueologia <input checked="" type="checkbox"/> Altres																	s. VII aC a VI aC				
<b>Bossa</b>		<b>Caixa</b>		<b>Prestatgeria</b>		<b>Prestatge</b>															
10 Annex:		1																			
				</																	

Núm. UE 160019	ESTRUC. PV-4	ÀMBIT 16	SECTOR 16	SIGLA SC	CAMPANYA 2008	Material: classe i tipus Ceràmica oxidó-reduïda. Ceràmica tipus Calvari.	Factura mà	Forma Olla	Tipus vora	Tipus peus/fons														
<b>Ubicació</b>		Núm. inventari museu	<b>Ubicació fora magatzem</b>		Núm. Inventari			Desgreixant Mica daurada i quars	Acabat Sup. Ext.	Acabat Sup. Int. Allisat	Decoració	Cultura època Primera Edat del Ferro	Cronologia s. VII aC a VI aC											
<input type="checkbox"/> Magatzem <input type="checkbox"/> Sala d'arqueologia <input checked="" type="checkbox"/> Altres																								
Bossa		Caixa	Prestatgeria	Prestatge				Informs	Vora	Arr.	Coll	Carena	Nansa	Peu	Fons	Perfil Sen.	Broc	Galet	Altres	Ind. min.	Tot. Frag.	<input checked="" type="checkbox"/> Estudiabile <input type="checkbox"/> Dibuxabile <input type="checkbox"/> Restaurabile <input type="checkbox"/> Museable		
60 Annex:		1						1													1	1		

Núm. UE 160019	ESTRUC. PV-4	ÀMBIT 16	SECTOR 16	SIGLA SC	CAMPANYA 2008	Material: classe i tipus Mostres. Terra.	Factura	Forma	Tipus vora	Tipus peus/fons														
<b>Ubicació</b>		Núm. inventari museu	<b>Ubicació fora magatzem</b>		Núm. Inventari			Desgreixant	Acabat Sup. Ext.	Acabat Sup. Int.	Decoració	Cultura època	Cronologia s. VII aC a VI aC											
<input type="checkbox"/> Magatzem <input type="checkbox"/> Sala d'arqueologia <input checked="" type="checkbox"/> Altres																								
Bossa		Caixa	Prestatgeria	Prestatge				Informs	Vora	Arr.	Coll	Carena	Nansa	Peu	Fons	Perfil Sen.	Broc	Galet	Altres	Ind. min.	Tot. Frag.	<input checked="" type="checkbox"/> Estudiabile <input type="checkbox"/> Dibuxabile <input type="checkbox"/> Restaurabile <input type="checkbox"/> Museable	Una bossa. Pes aproximat: 3Kg	
90 Annex:		2																		1	1	1		

Núm. UE 160019	ESTRUC. PV-4	ÀMBIT 16	SECTOR 16	SIGLA SC	CAMPANYA 2008	Material: classe i tipus Mineral. Guix natural.	Factura	Forma	Tipus vora	Tipus peus/fons														
<b>Ubicació</b>		Núm. inventari museu	<b>Ubicació fora magatzem</b>		Núm. Inventari			Desgreixant	Acabat Sup. Ext.	Acabat Sup. Int.	Decoració	Cultura època	Cronologia s. VII aC a VI aC											
<input type="checkbox"/> Magatzem <input type="checkbox"/> Sala d'arqueologia <input checked="" type="checkbox"/> Altres																								
Bossa		Caixa	Prestatgeria	Prestatge				Informs	Vora	Arr.	Coll	Carena	Nansa	Peu	Fons	Perfil Sen.	Broc	Galet	Altres	Ind. min.	Tot. Frag.	<input checked="" type="checkbox"/> Estudiabile <input type="checkbox"/> Dibuxabile <input type="checkbox"/> Restaurabile <input type="checkbox"/> Museable	Una bossa amb terra i 10 fragments de guix natural. Un fragment portat a analitzar.	
91 Annex:		2																		10	10	10		

Núm. UE 160021	ESTRUC. FO-6	ÀMBIT 16	SECTOR 16	SIGLA SC	CAMPANYA 2008	Material: classe i tipus Mostres. Terra.	Factura	Forma	Tipus vora	Tipus peus/fons														
<b>Ubicació</b>		Núm. inventari museu	<b>Ubicació fora magatzem</b>		Núm. Inventari			Desgreixant	Acabat Sup. Ext.	Acabat Sup. Int.	Decoració	Cultura època	Cronologia s. VII aC a VI aC											
<input type="checkbox"/> Magatzem <input type="checkbox"/> Sala d'arqueologia <input checked="" type="checkbox"/> Altres																								
Bossa		Caixa	Prestatgeria	Prestatge				Informs	Vora	Arr.	Coll	Carena	Nansa	Peu	Fons	Perfil Sen.	Broc	Galet	Altres	Ind. min.	Tot. Frag.	<input checked="" type="checkbox"/> Estudiabile <input type="checkbox"/> Dibuxabile <input type="checkbox"/> Restaurabile <input type="checkbox"/> Museable	Una bossa. Pes 145,1 g.	
88 Annex:		2																		1	1	1		

Núm. UE 160022	ESTRUC. LL-5	ÀMBIT 16	SECTOR 16	SIGLA SC	CAMPANYA 2008	Material: classe i tipus Mostres. Argila Rubefactada.	Factura	Forma	Tipus vora	Tipus peus/fons														
<b>Ubicació</b>		Núm. inventari museu	<b>Ubicació fora magatzem</b>		Núm. Inventari			Desgreixant	Acabat Sup. Ext.	Acabat Sup. Int.	Decoració	Cultura època	Cronologia s. VII aC a VI aC											
<input type="checkbox"/> Magatzem <input type="checkbox"/> Sala d'arqueologia <input checked="" type="checkbox"/> Altres																								
Bossa		Caixa	Prestatgeria	Prestatge				Informs	Vora	Arr.	Coll	Carena	Nansa	Peu	Fons	Perfil Sen.	Broc	Galet	Altres	Ind. min.	Tot. Frag.	<input checked="" type="checkbox"/> Estudiabile <input type="checkbox"/> Dibuxabile <input type="checkbox"/> Restaurabile <input type="checkbox"/> Museable	Una bossa.	
89 Annex:		2																		1	1	1		

Núm. UE 160023	ESTRUC. LL-5	ÀMBIT 16	SECTOR 16	SIGLA SC	CAMPANYA 2008	Material: classe i tipus Ceràmica oxidó-reduïda. Ceràmica tipus Calvari.	Factura mà	Forma olla	Tipus vora	Tipus peus/fons														
<b>Ubicació</b>		Núm. inventari museu	<b>Ubicació fora magatzem</b>		Núm. Inventari			Desgreixant Mica daurada i quars	Acabat Sup. Ext.	Acabat Sup. Int.	Decoració	Cultura època Primera Edat del Ferro	Cronologia s. VII aC a VI aC											
<input type="checkbox"/> Magatzem <input type="checkbox"/> Sala d'arqueologia <input checked="" type="checkbox"/> Altres																								
Bossa		Caixa	Prestatgeria	Prestatge				Informs	Vora	Arr.	Coll	Carena	Nansa	Peu	Fons	Perfil Sen.	Broc	Galet	Altres	Ind. min.	Tot. Frag.	<input checked="" type="checkbox"/> Estudiabile <input type="checkbox"/> Dibuxabile <input type="checkbox"/> Restaurabile <input type="checkbox"/> Museable	Fragments ceràmics de la solera de la LL-5. Es troben molt malmesos per la combustió, amb la superfície interna perduda. Probablement corresponen tots a una única peça.	
56 Annex:		1						48													1	48		





Núm. UE	ESTRUC.	ÀMBIT	SECTOR	SIGLA	CAMPANYA	Material: classe i tipus	Factura	Forma	Tipus vora	Tipus peus/fons													
160025	PV-4		16	SC	2008	Ceràmica oxidó-reduïda. Ceràmica tipus Calvari.	mà	Olla															
<b>Ubicació</b>		Núm. inventari museu		Ubicació fora magatzem		Núm. Inventari			Desgreixant	Acabat Sup. Ext.	Acabat Sup. Int.	Decoració	Cultura època	Cronologia									
<input type="checkbox"/> Magatzem <input type="checkbox"/> Sala d'arqueologia <input checked="" type="checkbox"/> Altres									Mica daurada i quars				Primera Edat del Ferro	s. VII aC a VI aC									
<b>Bossa</b>		<b>Caixa</b>	<b>Prestatgeria</b>	<b>Prestatge</b>				Informs	Vora	Arr.	Coll	Carena	Nansa	Peu	Fons	Perfil Sen.	Broc	Galet	Altres	Ind. min.	Tot. Frag.	<input checked="" type="checkbox"/> Estudiabile <input type="checkbox"/> Dibuxabile <input type="checkbox"/> Restaurabile <input type="checkbox"/> Museable	Cara interna perduda
59 Annex:		1						1												1	1		

Núm. UE	ESTRUC.	ÀMBIT	SECTOR	SIGLA	CAMPANYA	Material: classe i tipus	Factura	Forma	Tipus vora	Tipus peus/fons													
160025	PV-4		16	SC	2008	Ceràmica oxidó-reduïda. Indeterminat.	mà	Tancada															
<b>Ubicació</b>		Núm. inventari museu		Ubicació fora magatzem		Núm. Inventari			Desgreixant	Acabat Sup. Ext.	Acabat Sup. Int.	Decoració	Cultura època	Cronologia									
<input type="checkbox"/> Magatzem <input type="checkbox"/> Sala d'arqueologia <input checked="" type="checkbox"/> Altres									Mica daurada i quars				Primera Edat del Ferro	s. VII aC a VI aC									
<b>Bossa</b>		<b>Caixa</b>	<b>Prestatgeria</b>	<b>Prestatge</b>				Informs	Vora	Arr.	Coll	Carena	Nansa	Peu	Fons	Perfil Sen.	Broc	Galet	Altres	Ind. min.	Tot. Frag.	<input checked="" type="checkbox"/> Estudiabile <input type="checkbox"/> Dibuxabile <input type="checkbox"/> Restaurabile <input type="checkbox"/> Museable	
71 Annex:		1						2												1	2		

Núm. UE	ESTRUC.	ÀMBIT	SECTOR	SIGLA	CAMPANYA	Material: classe i tipus	Factura	Forma	Tipus vora	Tipus peus/fons													
160025	PV-4		16	SC	2008	Material lític. Silex.	talla	Nucli															
<b>Ubicació</b>		Núm. inventari museu		Ubicació fora magatzem		Núm. Inventari			Desgreixant	Acabat Sup. Ext.	Acabat Sup. Int.	Decoració	Cultura època	Cronologia									
<input type="checkbox"/> Magatzem <input type="checkbox"/> Sala d'arqueologia <input checked="" type="checkbox"/> Altres														s. VII aC a VI aC									
<b>Bossa</b>		<b>Caixa</b>	<b>Prestatgeria</b>	<b>Prestatge</b>				Informs	Vora	Arr.	Coll	Carena	Nansa	Peu	Fons	Perfil Sen.	Broc	Galet	Altres	Ind. min.	Tot. Frag.	<input checked="" type="checkbox"/> Estudiabile <input type="checkbox"/> Dibuxabile <input type="checkbox"/> Restaurabile <input type="checkbox"/> Museable	Nucli de sílex, del qual sembla que s'hagin extret alguns esclats.
72 Annex:		1																	1	1	1		

Núm. UE	ESTRUC.	ÀMBIT	SECTOR	SIGLA	CAMPANYA	Material: classe i tipus	Factura	Forma	Tipus vora	Tipus peus/fons													
160025	PV-4		16	SC	2008	Material petri. Guix cuit.	coccíó																
<b>Ubicació</b>		Núm. inventari museu		Ubicació fora magatzem		Núm. Inventari			Desgreixant	Acabat Sup. Ext.	Acabat Sup. Int.	Decoració	Cultura època	Cronologia									
<input type="checkbox"/> Magatzem <input type="checkbox"/> Sala d'arqueologia <input checked="" type="checkbox"/> Altres														s. VII aC a VI aC									
<b>Bossa</b>		<b>Caixa</b>	<b>Prestatgeria</b>	<b>Prestatge</b>				Informs	Vora	Arr.	Coll	Carena	Nansa	Peu	Fons	Perfil Sen.	Broc	Galet	Altres	Ind. min.	Tot. Frag.	<input checked="" type="checkbox"/> Estudiabile <input type="checkbox"/> Dibuxabile <input type="checkbox"/> Restaurabile <input type="checkbox"/> Museable	
73 Annex:		1																	14	1	14		

Núm. UE	ESTRUC.	ÀMBIT	SECTOR	SIGLA	CAMPANYA	Material: classe i tipus	Factura	Forma	Tipus vora	Tipus peus/fons													
160025	PV-4		16	SC	2008	Mostres. Carbó.																	
<b>Ubicació</b>		Núm. inventari museu		Ubicació fora magatzem		Núm. Inventari			Desgreixant	Acabat Sup. Ext.	Acabat Sup. Int.	Decoració	Cultura època	Cronologia									
<input type="checkbox"/> Magatzem <input type="checkbox"/> Sala d'arqueologia <input checked="" type="checkbox"/> Altres													Primera Edat del Ferro	s. VII aC a VI aC									
<b>Bossa</b>		<b>Caixa</b>	<b>Prestatgeria</b>	<b>Prestatge</b>				Informs	Vora	Arr.	Coll	Carena	Nansa	Peu	Fons	Perfil Sen.	Broc	Galet	Altres	Ind. min.	Tot. Frag.	<input checked="" type="checkbox"/> Estudiabile <input type="checkbox"/> Dibuxabile <input type="checkbox"/> Restaurabile <input type="checkbox"/> Museable	Pes: 7,2 g
74 Annex:		1																	15	1	15		

Núm. UE	ESTRUC.	ÀMBIT	SECTOR	SIGLA	CAMPANYA	Material: classe i tipus	Factura	Forma	Tipus vora	Tipus peus/fons													
160025	PV-4		16	SC	2008	Mostres. Terra.																	
<b>Ubicació</b>		Núm. inventari museu		Ubicació fora magatzem		Núm. Inventari			Desgreixant	Acabat Sup. Ext.	Acabat Sup. Int.	Decoració	Cultura època	Cronologia									
<input type="checkbox"/> Magatzem <input type="checkbox"/> Sala d'arqueologia <input checked="" type="checkbox"/> Altres														s. VII aC a VI aC									
<b>Bossa</b>		<b>Caixa</b>	<b>Prestatgeria</b>	<b>Prestatge</b>				Informs	Vora	Arr.	Coll	Carena	Nansa	Peu	Fons	Perfil Sen.	Broc	Galet	Altres	Ind. min.	Tot. Frag.	<input checked="" type="checkbox"/> Estudiabile <input type="checkbox"/> Dibuxabile <input type="checkbox"/> Restaurabile <input type="checkbox"/> Museable	Una bossa.
127 Annex:		6																	1	1	1		

Núm. UE	ESTRUC.	ÀMBIT	SECTOR	SIGLA	CAMPANYA	Material: classe i tipus	Factura	Forma	Tipus vora	Tipus peus/fons											
160034			16	SC	2008	Mostres. Terra cremada.															
<b>Ubicació</b>		Núm. inventari museu		Ubicació fora magatzem		Núm. Inventari			Desgreixant		Acabat Sup. Ext.		Acabat Sup. Int.		Decoració		Cultura època		Cronologia		
<input type="checkbox"/> Magatzem <input type="checkbox"/> Sala d'arqueologia <input checked="" type="checkbox"/> Altres																	s. VII aC a VI aC				
<b>Bossa</b>		<b>Caixa</b>		<b>Prestatgeria</b>		<b>Prestatge</b>															
96 Annex:		2																		Una bossa. Pes: 213,7 g	
																				<input checked="" type="checkbox"/> Estudiabile <input type="checkbox"/> Dibuxable <input type="checkbox"/> Restaurable <input type="checkbox"/> Museable	

Núm. UE	ESTRUC.	ÀMBIT	SECTOR	SIGLA	CAMPANYA	Material: classe i tipus	Factura	Forma	Tipus vora	Tipus peus/fons											
160041	AM-2		16	SC	2008	Mostres. Arrebossat.															
<b>Ubicació</b>		Núm. inventari museu		Ubicació fora magatzem		Núm. Inventari			Desgreixant		Acabat Sup. Ext.		Acabat Sup. Int.		Decoració		Cultura època		Cronologia		
<input type="checkbox"/> Magatzem <input type="checkbox"/> Sala d'arqueologia <input checked="" type="checkbox"/> Altres																	s. VII aC a VI aC				
<b>Bossa</b>		<b>Caixa</b>		<b>Prestatgeria</b>		<b>Prestatge</b>															
97 Annex:		3																		Enlluit interior de l'armari. Dos fragments grans i elements disgregats. Una bossa. Pes aproximat : 1,5 kg	
																				<input checked="" type="checkbox"/> Estudiabile <input type="checkbox"/> Dibuxable <input type="checkbox"/> Restaurable <input type="checkbox"/> Museable	

Núm. UE	ESTRUC.	ÀMBIT	SECTOR	SIGLA	CAMPANYA	Material: classe i tipus	Factura	Forma	Tipus vora	Tipus peus/fons											
160042	TB-9		16	SC	2008	Mostres. Terra.															
<b>Ubicació</b>		Núm. inventari museu		Ubicació fora magatzem		Núm. Inventari			Desgreixant		Acabat Sup. Ext.		Acabat Sup. Int.		Decoració		Cultura època		Cronologia		
<input type="checkbox"/> Magatzem <input type="checkbox"/> Sala d'arqueologia <input checked="" type="checkbox"/> Altres																	s. VII aC a VI aC				
<b>Bossa</b>		<b>Caixa</b>		<b>Prestatgeria</b>		<b>Prestatge</b>															
99 Annex:		3																		Una bossa. Pes aproximat : 1,5 kg. Rebliment fossa perinatal.	
																				<input checked="" type="checkbox"/> Estudiabile <input type="checkbox"/> Dibuxable <input type="checkbox"/> Restaurable <input type="checkbox"/> Museable	

Núm. UE	ESTRUC.	ÀMBIT	SECTOR	SIGLA	CAMPANYA	Material: classe i tipus	Factura	Forma	Tipus vora	Tipus peus/fons											
160044	TB-9		16	SC	2008	Ceràmica oxido-reduïda. Ceràmica tipus Calvari.															
<b>Ubicació</b>		Núm. inventari museu		Ubicació fora magatzem		Núm. Inventari			Desgreixant		Acabat Sup. Ext.		Acabat Sup. Int.		Decoració		Cultura època		Cronologia		
<input type="checkbox"/> Magatzem <input type="checkbox"/> Sala d'arqueologia <input checked="" type="checkbox"/> Altres									Mica daurada i quars				Brunyit				Primera Edat del Ferro		s. VII aC a VI aC		
<b>Bossa</b>		<b>Caixa</b>		<b>Prestatgeria</b>		<b>Prestatge</b>															
57 Annex:		1																		Poca presència de mica, sobretot abunda el quars.	
																				<input checked="" type="checkbox"/> Estudiabile <input type="checkbox"/> Dibuxable <input type="checkbox"/> Restaurable <input type="checkbox"/> Museable	

Núm. UE	ESTRUC.	ÀMBIT	SECTOR	SIGLA	CAMPANYA	Material: classe i tipus	Factura	Forma	Tipus vora	Tipus peus/fons											
160044	TB-9		16	SC	2008	Mostres. Terra.															
<b>Ubicació</b>		Núm. inventari museu		Ubicació fora magatzem		Núm. Inventari			Desgreixant		Acabat Sup. Ext.		Acabat Sup. Int.		Decoració		Cultura època		Cronologia		
<input type="checkbox"/> Magatzem <input type="checkbox"/> Sala d'arqueologia <input checked="" type="checkbox"/> Altres																			s. VII aC a VI aC		
<b>Bossa</b>		<b>Caixa</b>		<b>Prestatgeria</b>		<b>Prestatge</b>															
100 Annex:		3																		Una bossa. Pes aproximat : 1 kg	
																				<input checked="" type="checkbox"/> Estudiabile <input type="checkbox"/> Dibuxable <input type="checkbox"/> Restaurable <input type="checkbox"/> Museable	

Núm. UE	ESTRUC.	ÀMBIT	SECTOR	SIGLA	CAMPANYA	Material: classe i tipus	Factura	Forma	Tipus vora	Tipus peus/fons											
160045	TB-9		16	SC	2008	Material petri. Calcària.															
<b>Ubicació</b>		Núm. inventari museu		Ubicació fora magatzem		Núm. Inventari			Desgreixant		Acabat Sup. Ext.		Acabat Sup. Int.		Decoració		Cultura època		Cronologia		
<input type="checkbox"/> Magatzem <input type="checkbox"/> Sala d'arqueologia <input checked="" type="checkbox"/> Altres																			s. VII aC a VI aC		
<b>Bossa</b>		<b>Caixa</b>		<b>Prestatgeria</b>		<b>Prestatge</b>															
108 Annex:		4																		Una llosa. Pes aproximat : 4 Kg	
																				<input checked="" type="checkbox"/> Estudiabile <input type="checkbox"/> Dibuxable <input type="checkbox"/> Restaurable <input type="checkbox"/> Museable	

Núm. UE	ESTRUC.	ÀMBIT	SECTOR	SIGLA	CAMPANYA	Material: classe i tipus	Factura	Forma	Tipus vora	Tipus peus/fons											
160045	TB-9		16	SC	2008	Material petri. Calcària.		Llosa													
<b>Ubicació</b>		Núm. inventari museu		Ubicació fora magatzem		Núm. Inventari			Desgreixant		Acabat Sup. Ext.		Acabat Sup. Int.		Decoració		Cultura època		Cronologia		
<input type="checkbox"/> Magatzem <input type="checkbox"/> Sala d'arqueologia <input checked="" type="checkbox"/> Altres																	s. VII aC a VI aC				
<b>Bossa</b>		<b>Caixa</b>		<b>Prestatgeria</b>		<b>Prestatge</b>															
109 Annex:		4																		Una llosa. Pes aproximat : 4 Kg	
										Perfil Sen.		Broc		Galet		Altres		Ind. min.		Tot. Frag.	
										1								1		<input checked="" type="checkbox"/> Estudiable <input type="checkbox"/> Dibuxable <input type="checkbox"/> Restaurable <input type="checkbox"/> Museable	

Núm. UE	ESTRUC.	ÀMBIT	SECTOR	SIGLA	CAMPANYA	Material: classe i tipus	Factura	Forma	Tipus vora	Tipus peus/fons											
160046	TB-9		16	SC	2008	Metall. Bronze.	motllo	braçalet													
<b>Ubicació</b>		Núm. inventari museu		Ubicació fora magatzem		Núm. Inventari			Desgreixant		Acabat Sup. Ext.		Acabat Sup. Int.		Decoració		Cultura època		Cronologia		
<input type="checkbox"/> Magatzem <input type="checkbox"/> Sala d'arqueologia <input checked="" type="checkbox"/> Altres						1											Primera Edat del Ferro		s. VII aC a VI aC		
<b>Bossa</b>		<b>Caixa</b>		<b>Prestatgeria</b>		<b>Prestatge</b>															
75 Annex:		1																		Fragment de petit braçalet. Localitzat a la zona de tronc del perinatal. Secció circular. Gruix: 0,37 cm. En restauració al Laboratori d'Arqueologia de la UdL.	
										Perfil Sen.		Broc		Galet		Altres		Ind. min.		Tot. Frag.	
										1								1		<input checked="" type="checkbox"/> Estudiable <input type="checkbox"/> Dibuxable <input type="checkbox"/> Restaurable <input type="checkbox"/> Museable	

Núm. UE	ESTRUC.	ÀMBIT	SECTOR	SIGLA	CAMPANYA	Material: classe i tipus	Factura	Forma	Tipus vora	Tipus peus/fons											
160046	TB-9		16	SC	2008	Metall. Bronze.	motllo	anella													
<b>Ubicació</b>		Núm. inventari museu		Ubicació fora magatzem		Núm. Inventari			Desgreixant		Acabat Sup. Ext.		Acabat Sup. Int.		Decoració		Cultura època		Cronologia		
<input type="checkbox"/> Magatzem <input type="checkbox"/> Sala d'arqueologia <input checked="" type="checkbox"/> Altres						2											Primera Edat del Ferro		s. VII aC a VI aC		
<b>Bossa</b>		<b>Caixa</b>		<b>Prestatgeria</b>		<b>Prestatge</b>															
76 Annex:		1																		Penjoll circular, en forma d'anella. Localitzat a la zona del tronc del perinatal. Diàmetre exterior: 2 cm. Diàmetre interior: 0,85 cm. Gruix: 0,25 cm. En restauració al Laboratori	
										Perfil Sen.		Broc		Galet		Altres		Ind. min.		Tot. Frag.	
										1								1		<input checked="" type="checkbox"/> Estudiable <input type="checkbox"/> Dibuxable <input type="checkbox"/> Restaurable <input type="checkbox"/> Museable	

Núm. UE	ESTRUC.	ÀMBIT	SECTOR	SIGLA	CAMPANYA	Material: classe i tipus	Factura	Forma	Tipus vora	Tipus peus/fons											
160046	TB-9		16	SC	2008	Mostres. Terra.															
<b>Ubicació</b>		Núm. inventari museu		Ubicació fora magatzem		Núm. Inventari			Desgreixant		Acabat Sup. Ext.		Acabat Sup. Int.		Decoració		Cultura època		Cronologia		
<input type="checkbox"/> Magatzem <input type="checkbox"/> Sala d'arqueologia <input checked="" type="checkbox"/> Altres																			s. VII aC a VI aC		
<b>Bossa</b>		<b>Caixa</b>		<b>Prestatgeria</b>		<b>Prestatge</b>															
101 Annex:		3																		Una bossa. Pes aproximat : 4 kg	
										Perfil Sen.		Broc		Galet		Altres		Ind. min.		Tot. Frag.	
										1								1		<input checked="" type="checkbox"/> Estudiable <input type="checkbox"/> Dibuxable <input type="checkbox"/> Restaurable <input type="checkbox"/> Museable	

Núm. UE	ESTRUC.	ÀMBIT	SECTOR	SIGLA	CAMPANYA	Material: classe i tipus	Factura	Forma	Tipus vora	Tipus peus/fons											
160046	TB-9		16	SC	2008	Macrofauna. Falange.															
<b>Ubicació</b>		Núm. inventari museu		Ubicació fora magatzem		Núm. Inventari			Desgreixant		Acabat Sup. Ext.		Acabat Sup. Int.		Decoració		Cultura època		Cronologia		
<input type="checkbox"/> Magatzem <input type="checkbox"/> Sala d'arqueologia <input checked="" type="checkbox"/> Altres																			s. VII aC a VI aC		
<b>Bossa</b>		<b>Caixa</b>		<b>Prestatgeria</b>		<b>Prestatge</b>															
130 Annex:		1																		Dos fragments de falange (ovicàpid?). S'han localitzat juntament amb els elements d'aixovar de bronze. Possiblement deposició intencional. Falta realitzar l'estudi.	
										Perfil Sen.		Broc		Galet		Altres		Ind. min.		Tot. Frag.	
										2								1		2	
																				<input checked="" type="checkbox"/> Estudiable <input type="checkbox"/> Dibuxable <input type="checkbox"/> Restaurable <input type="checkbox"/> Museable	

Núm. UE	ESTRUC.	ÀMBIT	SECTOR	SIGLA	CAMPANYA	Material: classe i tipus	Factura	Forma	Tipus vora	Tipus peus/fons											
160047	TB-9		16	SC	2008	Restes antropològiques. Restes ossies d'un mateix enterrament.															
<b>Ubicació</b>		Núm. inventari museu		Ubicació fora magatzem		Núm. Inventari			Desgreixant		Acabat Sup. Ext.		Acabat Sup. Int.		Decoració		Cultura època		Cronologia		
<input type="checkbox"/> Magatzem <input type="checkbox"/> Sala d'arqueologia <input checked="" type="checkbox"/> Altres																	Primera Edat del Ferro		s. VII aC a VI aC		
<b>Bossa</b>		<b>Caixa</b>		<b>Prestatgeria</b>		<b>Prestatge</b>															
131 Annex:		1																		Enterrament perinatal	
										Perfil Sen.		Broc		Galet		Altres		Ind. min.		Tot. Frag.	
										1								1		<input checked="" type="checkbox"/> Estudiable <input type="checkbox"/> Dibuxable <input type="checkbox"/> Restaurable <input type="checkbox"/> Museable	

Núm. UE 160048	ESTRUC. PV-10	ÀMBIT	SECTOR 16	SIGLA SC	CAMPANYA 2008	Material: classe i tipus Ceràmica reduïda. Indeterminat.	Factura mà	Forma tancada	Tipus vora	Tipus peus/fons											
<b>Ubicació</b>		Núm. inventari museu		Ubicació fora magatzem		Núm. Inventari 4, 6	Desgreixant Mica daurada i quars	Acabat Sup. Ext. Brunyit	Acabat Sup. Int. Brunyit	Decoració	Cultura època Bronze Final/1 <sup>o</sup> E. Ferro	Cronologia s. VII aC a VI aC									
<input type="checkbox"/> Magatzem <input type="checkbox"/> Sala d'arqueologia <input checked="" type="checkbox"/> Altres																					
Bossa		Caixa	Prestatgeria	Prestatge		Informs	Vora	Arr.	Coll	Carena	Nansa	Peu	Fons	Perfil Sen.	Broc	Galet	Altres	Ind. min.	Tot. Frag.	<input checked="" type="checkbox"/> Estudiable <input type="checkbox"/> Dibuxable <input type="checkbox"/> Restaurable <input type="checkbox"/> Museable	dins armariet
16 Annex:		1				2												1	2		

Núm. UE 160048	ESTRUC. PV-10	ÀMBIT	SECTOR 16	SIGLA SC	CAMPANYA 2008	Material: classe i tipus Ceràmica oxido-reduïda. Indeterminat.	Factura mà	Forma tancada	Tipus vora	Tipus peus/fons											
<b>Ubicació</b>		Núm. inventari museu		Ubicació fora magatzem		Núm. Inventari 3	Desgreixant Quars	Acabat Sup. Ext. Allisat	Acabat Sup. Int.	Decoració	Cultura època Primera Edat del Ferro	Cronologia s. VII aC a VI aC									
<input type="checkbox"/> Magatzem <input type="checkbox"/> Sala d'arqueologia <input checked="" type="checkbox"/> Altres																					
Bossa		Caixa	Prestatgeria	Prestatge		Informs	Vora	Arr.	Coll	Carena	Nansa	Peu	Fons	Perfil Sen.	Broc	Galet	Altres	Ind. min.	Tot. Frag.	<input checked="" type="checkbox"/> Estudiable <input type="checkbox"/> Dibuxable <input type="checkbox"/> Restaurable <input type="checkbox"/> Museable	dins armariet
17 Annex:		1				1												1	1		

Núm. UE 160048	ESTRUC. PV-10	ÀMBIT	SECTOR 16	SIGLA SC	CAMPANYA 2008	Material: classe i tipus Ceràmica oxido-reduïda. Indeterminat.	Factura mà	Forma olla	Tipus vora	Tipus peus/fons											
<b>Ubicació</b>		Núm. inventari museu		Ubicació fora magatzem		Núm. Inventari 1, 2, 5, 7	Desgreixant Quars	Acabat Sup. Ext. Allisat	Acabat Sup. Int. Brunyit	Decoració	Cultura època Primera Edat del Ferro	Cronologia s. VII aC a VI aC									
<input type="checkbox"/> Magatzem <input type="checkbox"/> Sala d'arqueologia <input checked="" type="checkbox"/> Altres																					
Bossa		Caixa	Prestatgeria	Prestatge		Informs	Vora	Arr.	Coll	Carena	Nansa	Peu	Fons	Perfil Sen.	Broc	Galet	Altres	Ind. min.	Tot. Frag.	<input checked="" type="checkbox"/> Estudiable <input type="checkbox"/> Dibuxable <input type="checkbox"/> Restaurable <input type="checkbox"/> Museable	dins armariet
18 Annex:		1				4												1	4		

Núm. UE 160048	ESTRUC. PV-10	ÀMBIT	SECTOR 16	SIGLA SC	CAMPANYA 2008	Material: classe i tipus Macrofauna. Costelles.	Factura	Forma	Tipus vora	Tipus peus/fons											
<b>Ubicació</b>		Núm. inventari museu		Ubicació fora magatzem		Núm. Inventari	Desgreixant	Acabat Sup. Ext.	Acabat Sup. Int.	Decoració	Cultura època	Cronologia									
<input type="checkbox"/> Magatzem <input type="checkbox"/> Sala d'arqueologia <input checked="" type="checkbox"/> Altres																					
Bossa		Caixa	Prestatgeria	Prestatge		Informs	Vora	Arr.	Coll	Carena	Nansa	Peu	Fons	Perfil Sen.	Broc	Galet	Altres	Ind. min.	Tot. Frag.	<input checked="" type="checkbox"/> Estudiable <input type="checkbox"/> Dibuxable <input type="checkbox"/> Restaurable <input type="checkbox"/> Museable	dins armariet
19 Annex:		1															5	1	5		

Núm. UE 160048	ESTRUC. PV-10	ÀMBIT	SECTOR 16	SIGLA SC	CAMPANYA 2008	Material: classe i tipus Macrofauna. Indeterminat.	Factura	Forma	Tipus vora	Tipus peus/fons											
<b>Ubicació</b>		Núm. inventari museu		Ubicació fora magatzem		Núm. Inventari	Desgreixant	Acabat Sup. Ext.	Acabat Sup. Int.	Decoració	Cultura època	Cronologia									
<input type="checkbox"/> Magatzem <input type="checkbox"/> Sala d'arqueologia <input checked="" type="checkbox"/> Altres																					
Bossa		Caixa	Prestatgeria	Prestatge		Informs	Vora	Arr.	Coll	Carena	Nansa	Peu	Fons	Perfil Sen.	Broc	Galet	Altres	Ind. min.	Tot. Frag.	<input checked="" type="checkbox"/> Estudiable <input type="checkbox"/> Dibuxable <input type="checkbox"/> Restaurable <input type="checkbox"/> Museable	dins armariet
20 Annex:		1															27	1	27		

Núm. UE 160048	ESTRUC. PV-10	ÀMBIT	SECTOR 16	SIGLA SC	CAMPANYA 2008	Material: classe i tipus Macrofauna. Ossos llargs.	Factura	Forma	Tipus vora	Tipus peus/fons											
<b>Ubicació</b>		Núm. inventari museu		Ubicació fora magatzem		Núm. Inventari	Desgreixant	Acabat Sup. Ext.	Acabat Sup. Int.	Decoració	Cultura època	Cronologia									
<input type="checkbox"/> Magatzem <input type="checkbox"/> Sala d'arqueologia <input checked="" type="checkbox"/> Altres																					
Bossa		Caixa	Prestatgeria	Prestatge		Informs	Vora	Arr.	Coll	Carena	Nansa	Peu	Fons	Perfil Sen.	Broc	Galet	Altres	Ind. min.	Tot. Frag.	<input checked="" type="checkbox"/> Estudiable <input type="checkbox"/> Dibuxable <input type="checkbox"/> Restaurable <input type="checkbox"/> Museable	dins armariet
21 Annex:		1															1	1	1		

Núm. UE 160048	ESTRUC. PV-10	ÀMBIT	SECTOR 16	SIGLA SC	CAMPANYA 2008	Material: classe i tipus Macrofauna. Peces dentàries.	Factura	Forma ullal?	Tipus vora	Tipus peus/fons											
<b>Ubicació</b>		Núm. inventari museu		Ubicació fora magatzem		Núm. Inventari			Desgreixant		Acabat Sup. Ext.		Acabat Sup. Int.		Decoració		Cultura època		Cronologia s. VII aC a VI aC		
<input type="checkbox"/> Magatzem <input type="checkbox"/> Sala d'arqueologia <input checked="" type="checkbox"/> Altres																					
<b>Bossa</b>		<b>Caixa</b>		<b>Prestatgeria</b>		<b>Prestatge</b>															
22 Annex:		1												1		1		1		<input checked="" type="checkbox"/> Estudiabile <input type="checkbox"/> Dibuxabile <input type="checkbox"/> Restaurabile <input type="checkbox"/> Museable	

Núm. UE 160048	ESTRUC. PV-10	ÀMBIT	SECTOR 16	SIGLA SC	CAMPANYA 2008	Material: classe i tipus Mostres. Carbó.	Factura	Forma	Tipus vora	Tipus peus/fons											
<b>Ubicació</b>		Núm. inventari museu		Ubicació fora magatzem		Núm. Inventari			Desgreixant		Acabat Sup. Ext.		Acabat Sup. Int.		Decoració		Cultura època		Cronologia s. VII aC a VI aC		
<input type="checkbox"/> Magatzem <input type="checkbox"/> Sala d'arqueologia <input checked="" type="checkbox"/> Altres																					
<b>Bossa</b>		<b>Caixa</b>		<b>Prestatgeria</b>		<b>Prestatge</b>															
23 Annex:		1												6		1		6		<input checked="" type="checkbox"/> Estudiabile <input type="checkbox"/> Dibuxabile <input type="checkbox"/> Restaurabile <input type="checkbox"/> Museable	

Núm. UE 160048	ESTRUC. PV-10	ÀMBIT	SECTOR 16	SIGLA SC	CAMPANYA 2008	Material: classe i tipus Mostres. Terra.	Factura	Forma	Tipus vora	Tipus peus/fons											
<b>Ubicació</b>		Núm. inventari museu		Ubicació fora magatzem		Núm. Inventari			Desgreixant		Acabat Sup. Ext.		Acabat Sup. Int.		Decoració		Cultura època		Cronologia s. VII aC a VI aC		
<input type="checkbox"/> Magatzem <input type="checkbox"/> Sala d'arqueologia <input checked="" type="checkbox"/> Altres																					
<b>Bossa</b>		<b>Caixa</b>		<b>Prestatgeria</b>		<b>Prestatge</b>															
102 Annex:		3												1		1		1		<input checked="" type="checkbox"/> Estudiabile <input type="checkbox"/> Dibuxabile <input type="checkbox"/> Restaurabile <input type="checkbox"/> Museable	

Núm. UE 160051	ESTRUC. FO-11	ÀMBIT	SECTOR 16	SIGLA SC	CAMPANYA 2008	Material: classe i tipus Mostres. Terra.	Factura	Forma	Tipus vora	Tipus peus/fons											
<b>Ubicació</b>		Núm. inventari museu		Ubicació fora magatzem		Núm. Inventari			Desgreixant		Acabat Sup. Ext.		Acabat Sup. Int.		Decoració		Cultura època		Cronologia s. VII aC a VI aC		
<input type="checkbox"/> Magatzem <input type="checkbox"/> Sala d'arqueologia <input checked="" type="checkbox"/> Altres																					
<b>Bossa</b>		<b>Caixa</b>		<b>Prestatgeria</b>		<b>Prestatge</b>															
103 Annex:		3												1		1		1		<input checked="" type="checkbox"/> Estudiabile <input type="checkbox"/> Dibuxabile <input type="checkbox"/> Restaurabile <input type="checkbox"/> Museable	

Núm. UE 160052	ESTRUC. FO-11	ÀMBIT	SECTOR 16	SIGLA SC	CAMPANYA 2008	Material: classe i tipus Material petri. Indeterminat.	Factura	Forma	Tipus vora	Tipus peus/fons											
<b>Ubicació</b>		Núm. inventari museu		Ubicació fora magatzem		Núm. Inventari			Desgreixant		Acabat Sup. Ext.		Acabat Sup. Int.		Decoració		Cultura època		Cronologia s. VII aC a VI aC		
<input type="checkbox"/> Magatzem <input type="checkbox"/> Sala d'arqueologia <input checked="" type="checkbox"/> Altres																					
<b>Bossa</b>		<b>Caixa</b>		<b>Prestatgeria</b>		<b>Prestatge</b>															
24 Annex:		1												1		1		1		<input type="checkbox"/> Estudiabile <input type="checkbox"/> Dibuxabile <input type="checkbox"/> Restaurabile <input type="checkbox"/> Museable	

Núm. UE 160054	ESTRUC. FO-12	ÀMBIT	SECTOR 16	SIGLA SC	CAMPANYA 2008	Material: classe i tipus Mostres. Terra.	Factura	Forma	Tipus vora	Tipus peus/fons											
<b>Ubicació</b>		Núm. inventari museu		Ubicació fora magatzem		Núm. Inventari			Desgreixant		Acabat Sup. Ext.		Acabat Sup. Int.		Decoració		Cultura època		Cronologia s. VII aC a VI aC		
<input type="checkbox"/> Magatzem <input type="checkbox"/> Sala d'arqueologia <input checked="" type="checkbox"/> Altres																					
<b>Bossa</b>		<b>Caixa</b>		<b>Prestatgeria</b>		<b>Prestatge</b>															
104 Annex:		3												1		1		1		<input checked="" type="checkbox"/> Estudiabile <input type="checkbox"/> Dibuxabile <input type="checkbox"/> Restaurabile <input type="checkbox"/> Museable	

Núm. UE	ESTRUC.	ÀMBIT	SECTOR	SIGLA	CAMPANYA	Material: classe i tipus	Factura	Forma	Tipus vora	Tipus peus/fons																															
160055	PV-10		16	SC	2008	Mostres. Carbó.																																			
<b>Ubicació</b>		Núm. inventari museu		Ubicació fora magatzem		Núm. Inventari			Desgreixant		Acabat Sup. Ext.		Acabat Sup. Int.		Decoració		Cultura època		Cronologia																						
<input type="checkbox"/> Magatzem <input type="checkbox"/> Sala d'arqueologia <input checked="" type="checkbox"/> Altres																	s. VII aC a VI aC																								
<b>Bossa</b>		<b>Caixa</b>		<b>Prestatgeria</b>		<b>Prestatge</b>				Informs		Vora		Arr.		Coll		Carena		Nansa		Peu		Fons		Perfil Sen.		Broc		Galet		Altres		Ind. min.		Tot. Frag.		<input type="checkbox"/> Estudiuable <input type="checkbox"/> Dibuxable <input type="checkbox"/> Restaurable <input type="checkbox"/> Museable		Pes: Inferior a 0,1 g.	
25 Annex:		1																								1		1		1											

Núm. UE	ESTRUC.	ÀMBIT	SECTOR	SIGLA	CAMPANYA	Material: classe i tipus	Factura	Forma	Tipus vora	Tipus peus/fons																															
160055	PV-10		16	SC	2008	Mostres. Terra.																																			
<b>Ubicació</b>		Núm. inventari museu		Ubicació fora magatzem		Núm. Inventari			Desgreixant		Acabat Sup. Ext.		Acabat Sup. Int.		Decoració		Cultura època		Cronologia																						
<input type="checkbox"/> Magatzem <input type="checkbox"/> Sala d'arqueologia <input checked="" type="checkbox"/> Altres																	s. VII aC a VI aC																								
<b>Bossa</b>		<b>Caixa</b>		<b>Prestatgeria</b>		<b>Prestatge</b>				Informs		Vora		Arr.		Coll		Carena		Nansa		Peu		Fons		Perfil Sen.		Broc		Galet		Altres		Ind. min.		Tot. Frag.		<input checked="" type="checkbox"/> Estudiuable <input type="checkbox"/> Dibuxable <input type="checkbox"/> Restaurable <input type="checkbox"/> Museable		Una bossa. Pes aproximat : 4 Kg	
107 Annex:		4																								1		1		1											

Núm. UE	ESTRUC.	ÀMBIT	SECTOR	SIGLA	CAMPANYA	Material: classe i tipus	Factura	Forma	Tipus vora	Tipus peus/fons																															
160060	FO-19		16	SC	2008	Mostres. Terra.																																			
<b>Ubicació</b>		Núm. inventari museu		Ubicació fora magatzem		Núm. Inventari			Desgreixant		Acabat Sup. Ext.		Acabat Sup. Int.		Decoració		Cultura època		Cronologia																						
<input type="checkbox"/> Magatzem <input type="checkbox"/> Sala d'arqueologia <input checked="" type="checkbox"/> Altres																	s. VII aC a VI aC																								
<b>Bossa</b>		<b>Caixa</b>		<b>Prestatgeria</b>		<b>Prestatge</b>				Informs		Vora		Arr.		Coll		Carena		Nansa		Peu		Fons		Perfil Sen.		Broc		Galet		Altres		Ind. min.		Tot. Frag.		<input checked="" type="checkbox"/> Estudiuable <input type="checkbox"/> Dibuxable <input type="checkbox"/> Restaurable <input type="checkbox"/> Museable		Una bossa. Pes: 117,5 g	
95 Annex:		2																								1		1		1											

Núm. UE	ESTRUC.	ÀMBIT	SECTOR	SIGLA	CAMPANYA	Material: classe i tipus	Factura	Forma	Tipus vora	Tipus peus/fons																													
160061	MR-3		16	SC	2008	Ceràmica oxido-reduïda. Ceràmica tipus Calvari.																																	
<b>Ubicació</b>		Núm. inventari museu		Ubicació fora magatzem		Núm. Inventari			Desgreixant		Acabat Sup. Ext.		Acabat Sup. Int.		Decoració		Cultura època		Cronologia																				
<input type="checkbox"/> Magatzem <input type="checkbox"/> Sala d'arqueologia <input checked="" type="checkbox"/> Altres						3, 4, 6, 7, 8, 10, 11, 13, 14, 16			Mica daurada i quars		Allisat						Primera Edat del Ferro		s. VII aC a VI aC																				
<b>Bossa</b>		<b>Caixa</b>		<b>Prestatgeria</b>		<b>Prestatge</b>				Informs		Vora		Arr.		Coll		Carena		Nansa		Peu		Fons		Perfil Sen.		Broc		Galet		Altres		Ind. min.		Tot. Frag.		<input checked="" type="checkbox"/> Estudiuable <input type="checkbox"/> Dibuxable <input type="checkbox"/> Restaurable <input type="checkbox"/> Museable	
26 Annex:		1								10																				1		10							

Núm. UE	ESTRUC.	ÀMBIT	SECTOR	SIGLA	CAMPANYA	Material: classe i tipus	Factura	Forma	Tipus vora	Tipus peus/fons																													
160061	MR-3		16	SC	2008	Ceràmica oxido-reduïda. Ceràmica tipus Calvari.																																	
<b>Ubicació</b>		Núm. inventari museu		Ubicació fora magatzem		Núm. Inventari			Desgreixant		Acabat Sup. Ext.		Acabat Sup. Int.		Decoració		Cultura època		Cronologia																				
<input type="checkbox"/> Magatzem <input type="checkbox"/> Sala d'arqueologia <input checked="" type="checkbox"/> Altres						5, 9			Mica daurada i quars		Allisat				Incisions		Primera Edat del Ferro		s. VII aC a VI aC																				
<b>Bossa</b>		<b>Caixa</b>		<b>Prestatgeria</b>		<b>Prestatge</b>				Informs		Vora		Arr.		Coll		Carena		Nansa		Peu		Fons		Perfil Sen.		Broc		Galet		Altres		Ind. min.		Tot. Frag.		<input checked="" type="checkbox"/> Estudiuable <input type="checkbox"/> Dibuxable <input type="checkbox"/> Restaurable <input type="checkbox"/> Museable	
27 Annex:		1								2																				1		2							

Núm. UE	ESTRUC.	ÀMBIT	SECTOR	SIGLA	CAMPANYA	Material: classe i tipus	Factura	Forma	Tipus vora	Tipus peus/fons																													
160061	MR-3		16	SC	2008	Ceràmica reduïda. Indeterminat.																																	
<b>Ubicació</b>		Núm. inventari museu		Ubicació fora magatzem		Núm. Inventari			Desgreixant		Acabat Sup. Ext.		Acabat Sup. Int.		Decoració		Cultura època		Cronologia																				
<input type="checkbox"/> Magatzem <input type="checkbox"/> Sala d'arqueologia <input checked="" type="checkbox"/> Altres						1, 2			Mica daurada i quars		Allisat		Allisat				Primera Edat del Ferro		s. VII aC a VI aC																				
<b>Bossa</b>		<b>Caixa</b>		<b>Prestatgeria</b>		<b>Prestatge</b>				Informs		Vora		Arr.		Coll		Carena		Nansa		Peu		Fons		Perfil Sen.		Broc		Galet		Altres		Ind. min.		Tot. Frag.		<input checked="" type="checkbox"/> Estudiuable <input type="checkbox"/> Dibuxable <input type="checkbox"/> Restaurable <input type="checkbox"/> Museable	
28 Annex:		1								2																				1		2							

Núm. UE 160061	ESTRUC. MR-3	ÀMBIT	SECTOR 16	SIGLA SC	CAMPANYA 2008	Material: classe i tipus Mostres. Terra.	Factura					Forma			Tipus vora		Tipus peus/fons						
<b>Ubicació</b>		Núm. inventari museu		Ubicació fora magatzem		Núm. Inventari					Desgreixant		Acabat Sup. Ext.		Acabat Sup. Int.		Decoració		Cultura època		Cronologia s. VII aC a VI aC		
<input type="checkbox"/> Magatzem <input type="checkbox"/> Sala d'arqueologia <input checked="" type="checkbox"/> Altres																							
<b>Bossa</b>		<b>Caixa</b>		<b>Prestatgeria</b>		<b>Prestatge</b>																Una bossa. Pes: 2116 g	
111 Annex:		4														Tot. Frag. 1		<input checked="" type="checkbox"/> Estudiable <input type="checkbox"/> Dibuxable <input type="checkbox"/> Restaurable <input type="checkbox"/> Museable					

Núm. UE 160064	ESTRUC. FO-20	ÀMBIT	SECTOR 16	SIGLA SC	CAMPANYA 2008	Material: classe i tipus Mostres. Terra.	Factura					Forma			Tipus vora		Tipus peus/fons						
<b>Ubicació</b>		Núm. inventari museu		Ubicació fora magatzem		Núm. Inventari					Desgreixant		Acabat Sup. Ext.		Acabat Sup. Int.		Decoració		Cultura època		Cronologia s. VII aC a VI aC		
<input type="checkbox"/> Magatzem <input type="checkbox"/> Sala d'arqueologia <input checked="" type="checkbox"/> Altres																							
<b>Bossa</b>		<b>Caixa</b>		<b>Prestatgeria</b>		<b>Prestatge</b>																Una bossa. Pes: 344 g	
112 Annex:		4														Tot. Frag. 1		<input checked="" type="checkbox"/> Estudiable <input type="checkbox"/> Dibuxable <input type="checkbox"/> Restaurable <input type="checkbox"/> Museable					

Núm. UE 160067	ESTRUC. FO-21	ÀMBIT	SECTOR 16	SIGLA SC	CAMPANYA 2008	Material: classe i tipus Macrofauna. Falange.	Factura					Forma			Tipus vora		Tipus peus/fons						
<b>Ubicació</b>		Núm. inventari museu		Ubicació fora magatzem		Núm. Inventari					Desgreixant		Acabat Sup. Ext.		Acabat Sup. Int.		Decoració		Cultura època		Cronologia s. VII aC a VI aC		
<input type="checkbox"/> Magatzem <input type="checkbox"/> Sala d'arqueologia <input checked="" type="checkbox"/> Altres																							
<b>Bossa</b>		<b>Caixa</b>		<b>Prestatgeria</b>		<b>Prestatge</b>																	
77 Annex:		1														Tot. Frag. 2		<input checked="" type="checkbox"/> Estudiable <input type="checkbox"/> Dibuxable <input type="checkbox"/> Restaurable <input type="checkbox"/> Museable					

Núm. UE 160067	ESTRUC. FO-21	ÀMBIT	SECTOR 16	SIGLA SC	CAMPANYA 2008	Material: classe i tipus Macrofauna. Costelles.	Factura					Forma			Tipus vora		Tipus peus/fons						
<b>Ubicació</b>		Núm. inventari museu		Ubicació fora magatzem		Núm. Inventari					Desgreixant		Acabat Sup. Ext.		Acabat Sup. Int.		Decoració		Cultura època		Cronologia s. VII aC a VI aC		
<input type="checkbox"/> Magatzem <input type="checkbox"/> Sala d'arqueologia <input checked="" type="checkbox"/> Altres																							
<b>Bossa</b>		<b>Caixa</b>		<b>Prestatgeria</b>		<b>Prestatge</b>																	
78 Annex:		1														Tot. Frag. 1		<input checked="" type="checkbox"/> Estudiable <input type="checkbox"/> Dibuxable <input type="checkbox"/> Restaurable <input type="checkbox"/> Museable					

Núm. UE 160067	ESTRUC. FO-21	ÀMBIT	SECTOR 16	SIGLA SC	CAMPANYA 2008	Material: classe i tipus Macrofauna. Indeterminat.	Factura					Forma			Tipus vora		Tipus peus/fons						
<b>Ubicació</b>		Núm. inventari museu		Ubicació fora magatzem		Núm. Inventari					Desgreixant		Acabat Sup. Ext.		Acabat Sup. Int.		Decoració		Cultura època		Cronologia s. VII aC a VI aC		
<input type="checkbox"/> Magatzem <input type="checkbox"/> Sala d'arqueologia <input checked="" type="checkbox"/> Altres																							
<b>Bossa</b>		<b>Caixa</b>		<b>Prestatgeria</b>		<b>Prestatge</b>																	
79 Annex:		1														Tot. Frag. 1		<input checked="" type="checkbox"/> Estudiable <input type="checkbox"/> Dibuxable <input type="checkbox"/> Restaurable <input type="checkbox"/> Museable					

Núm. UE 160067	ESTRUC. FO-21	ÀMBIT	SECTOR 16	SIGLA SC	CAMPANYA 2008	Material: classe i tipus Mostres. Terra.	Factura					Forma			Tipus vora		Tipus peus/fons						
<b>Ubicació</b>		Núm. inventari museu		Ubicació fora magatzem		Núm. Inventari					Desgreixant		Acabat Sup. Ext.		Acabat Sup. Int.		Decoració		Cultura època		Cronologia s. VII aC a VI aC		
<input type="checkbox"/> Magatzem <input type="checkbox"/> Sala d'arqueologia <input checked="" type="checkbox"/> Altres																							
<b>Bossa</b>		<b>Caixa</b>		<b>Prestatgeria</b>		<b>Prestatge</b>																Una bossa. Pes aproximat: 4 Kg	
114 Annex:		5														Tot. Frag. 2		<input checked="" type="checkbox"/> Estudiable <input type="checkbox"/> Dibuxable <input type="checkbox"/> Restaurable <input type="checkbox"/> Museable					

Núm. UE 160069	ESTRUC. PV-13	ÀMBIT	SECTOR 16	SIGLA SC	CAMPANYA 2008	Material: classe i tipus Ceràmica oxido-reduïda. Indeterminat.	Factura mà	Forma Olla	Tipus vora llavi bisellat	Tipus peus/fons										
<b>Ubicació</b>		Núm. inventari museu		Ubicació fora magatzem		Núm. Inventari 8	Desgreixant Quars	Acabat Sup. Ext.	Acabat Sup. Int.	Decoració	Cultura època Bronze Final/1 <sup>o</sup> E. Ferro	Cronologia s. VII aC a VI aC								
<input type="checkbox"/> Magatzem <input type="checkbox"/> Sala d'arqueologia <input checked="" type="checkbox"/> Altres																				
Bossa		Caixa	Prestatgeria	Prestatge		Informs	Vora	Arr.	Coll	Carena	Nansa	Peu	Fons	Perfil Sen.	Broc	Galet	Altres	Ind. min.	Tot. Frag.	<input checked="" type="checkbox"/> Estudiable <input checked="" type="checkbox"/> Dibuxable <input type="checkbox"/> Restaurable <input type="checkbox"/> Museable
29 Annex:		1					1											1	1	

Núm. UE 160069	ESTRUC. PV-13	ÀMBIT	SECTOR 16	SIGLA SC	CAMPANYA 2008	Material: classe i tipus Ceràmica oxido-reduïda. Indeterminat.	Factura mà	Forma olla	Tipus vora exvasada	Tipus peus/fons										
<b>Ubicació</b>		Núm. inventari museu		Ubicació fora magatzem		Núm. Inventari 5	Desgreixant Mica daurada i quars	Acabat Sup. Ext. Brunyit	Acabat Sup. Int. Brunyit	Decoració	Cultura època Bronze Final/1 <sup>o</sup> E. Ferro	Cronologia s. VII aC a VI aC								
<input type="checkbox"/> Magatzem <input type="checkbox"/> Sala d'arqueologia <input checked="" type="checkbox"/> Altres																				
Bossa		Caixa	Prestatgeria	Prestatge		Informs	Vora	Arr.	Coll	Carena	Nansa	Peu	Fons	Perfil Sen.	Broc	Galet	Altres	Ind. min.	Tot. Frag.	<input checked="" type="checkbox"/> Estudiable <input checked="" type="checkbox"/> Dibuxable <input type="checkbox"/> Restaurable <input type="checkbox"/> Museable
30 Annex:		1							1									1	1	Amb l'arrancament de la vora, i el llavi trencat, però possiblement bisellat.

Núm. UE 160069	ESTRUC. PV-13	ÀMBIT	SECTOR 16	SIGLA SC	CAMPANYA 2008	Material: classe i tipus Ceràmica oxido-reduïda. Indeterminat.	Factura mà	Forma tancada	Tipus vora exvasada	Tipus peus/fons										
<b>Ubicació</b>		Núm. inventari museu		Ubicació fora magatzem		Núm. Inventari 1, 2, 3	Desgreixant Quars	Acabat Sup. Ext.	Acabat Sup. Int. Allisat	Decoració	Cultura època Bronze Final/1 <sup>o</sup> E. Ferro	Cronologia s.VI aC a V aC								
<input type="checkbox"/> Magatzem <input type="checkbox"/> Sala d'arqueologia <input checked="" type="checkbox"/> Altres																				
Bossa		Caixa	Prestatgeria	Prestatge		Informs	Vora	Arr.	Coll	Carena	Nansa	Peu	Fons	Perfil Sen.	Broc	Galet	Altres	Ind. min.	Tot. Frag.	<input checked="" type="checkbox"/> Estudiable <input type="checkbox"/> Dibuxable <input type="checkbox"/> Restaurable <input type="checkbox"/> Museable
31 Annex:		1				3												1	3	

Núm. UE 160069	ESTRUC. PV-13	ÀMBIT	SECTOR 16	SIGLA SC	CAMPANYA 2008	Material: classe i tipus Ceràmica reduïda. Indeterminat.	Factura mà	Forma tancada	Tipus vora	Tipus peus/fons										
<b>Ubicació</b>		Núm. inventari museu		Ubicació fora magatzem		Núm. Inventari 4, 6	Desgreixant Mica daurada	Acabat Sup. Ext.	Acabat Sup. Int. Allisat	Decoració Incisions	Cultura època Bronze Final/1 <sup>o</sup> E. Ferro	Cronologia s. VII aC a VI aC								
<input type="checkbox"/> Magatzem <input type="checkbox"/> Sala d'arqueologia <input checked="" type="checkbox"/> Altres																				
Bossa		Caixa	Prestatgeria	Prestatge		Informs	Vora	Arr.	Coll	Carena	Nansa	Peu	Fons	Perfil Sen.	Broc	Galet	Altres	Ind. min.	Tot. Frag.	<input checked="" type="checkbox"/> Estudiable <input type="checkbox"/> Dibuxable <input type="checkbox"/> Restaurable <input type="checkbox"/> Museable
32 Annex:		1				3												1	3	

Núm. UE 160069	ESTRUC. PV-13	ÀMBIT	SECTOR 16	SIGLA SC	CAMPANYA 2008	Material: classe i tipus Macrofauna. Caps d'ossos llargs.	Factura	Forma	Tipus vora	Tipus peus/fons										
<b>Ubicació</b>		Núm. inventari museu		Ubicació fora magatzem		Núm. Inventari	Desgreixant	Acabat Sup. Ext.	Acabat Sup. Int.	Decoració	Cultura època Indeterminada	Cronologia s.VI aC a V aC								
<input type="checkbox"/> Magatzem <input type="checkbox"/> Sala d'arqueologia <input checked="" type="checkbox"/> Altres																				
Bossa		Caixa	Prestatgeria	Prestatge		Informs	Vora	Arr.	Coll	Carena	Nansa	Peu	Fons	Perfil Sen.	Broc	Galet	Altres	Ind. min.	Tot. Frag.	<input checked="" type="checkbox"/> Estudiable <input type="checkbox"/> Dibuxable <input type="checkbox"/> Restaurable <input type="checkbox"/> Museable
33 Annex:		1															1	1	1	

Núm. UE 160069	ESTRUC. PV-13	ÀMBIT	SECTOR 16	SIGLA SC	CAMPANYA 2008	Material: classe i tipus Macrofauna. Ossos llargs.	Factura	Forma	Tipus vora	Tipus peus/fons										
<b>Ubicació</b>		Núm. inventari museu		Ubicació fora magatzem		Núm. Inventari	Desgreixant	Acabat Sup. Ext.	Acabat Sup. Int.	Decoració	Cultura època Indeterminada	Cronologia s.VI aC a V aC								
<input type="checkbox"/> Magatzem <input type="checkbox"/> Sala d'arqueologia <input checked="" type="checkbox"/> Altres																				
Bossa		Caixa	Prestatgeria	Prestatge		Informs	Vora	Arr.	Coll	Carena	Nansa	Peu	Fons	Perfil Sen.	Broc	Galet	Altres	Ind. min.	Tot. Frag.	<input checked="" type="checkbox"/> Estudiable <input type="checkbox"/> Dibuxable <input type="checkbox"/> Restaurable <input type="checkbox"/> Museable
34 Annex:		1															3	1	3	







Núm. UE	ESTRUC.	ÀMBIT	SECTOR	SIGLA	CAMPANYA	Material: classe i tipus	Factura	Forma	Tipus vora	Tipus peus/fons											
160074	AM-2		16	SC	2008	Material petri. Còdol.															
<b>Ubicació</b>		Núm. inventari museu		Ubicació fora magatzem		Núm. Inventari			Desgreixant		Acabat Sup. Ext.		Acabat Sup. Int.		Decoració		Cultura època		Cronologia		
<input type="checkbox"/> Magatzem <input type="checkbox"/> Sala d'arqueologia <input checked="" type="checkbox"/> Altres																	Indeterminada		s. VII aC a VI aC		
<b>Bossa</b>		<b>Caixa</b>		<b>Prestatgeria</b>		<b>Prestatge</b>															
43 Annex:		1												4		4		4		<input checked="" type="checkbox"/> Estudiable <input type="checkbox"/> Dibuxable <input type="checkbox"/> Restaurable <input type="checkbox"/> Museable	

Núm. UE	ESTRUC.	ÀMBIT	SECTOR	SIGLA	CAMPANYA	Material: classe i tipus	Factura	Forma	Tipus vora	Tipus peus/fons											
160074	AM-2		16	SC	2008	Macrofauna. Falange.															
<b>Ubicació</b>		Núm. inventari museu		Ubicació fora magatzem		Núm. Inventari			Desgreixant		Acabat Sup. Ext.		Acabat Sup. Int.		Decoració		Cultura època		Cronologia		
<input type="checkbox"/> Magatzem <input type="checkbox"/> Sala d'arqueologia <input checked="" type="checkbox"/> Altres																	Indeterminada		s. VII aC a VI aC		
<b>Bossa</b>		<b>Caixa</b>		<b>Prestatgeria</b>		<b>Prestatge</b>															
44 Annex:		1												1		1		1		<input checked="" type="checkbox"/> Estudiable <input type="checkbox"/> Dibuxable <input type="checkbox"/> Restaurable <input type="checkbox"/> Museable	

Núm. UE	ESTRUC.	ÀMBIT	SECTOR	SIGLA	CAMPANYA	Material: classe i tipus	Factura	Forma	Tipus vora	Tipus peus/fons											
160074	AM-2		16	SC	2008	Macrofauna. Indeterminat.															
<b>Ubicació</b>		Núm. inventari museu		Ubicació fora magatzem		Núm. Inventari			Desgreixant		Acabat Sup. Ext.		Acabat Sup. Int.		Decoració		Cultura època		Cronologia		
<input type="checkbox"/> Magatzem <input type="checkbox"/> Sala d'arqueologia <input checked="" type="checkbox"/> Altres																	Indeterminada		s. VII aC a VI aC		
<b>Bossa</b>		<b>Caixa</b>		<b>Prestatgeria</b>		<b>Prestatge</b>															
45 Annex:		1												12		1		12		<input checked="" type="checkbox"/> Estudiable <input type="checkbox"/> Dibuxable <input type="checkbox"/> Restaurable <input type="checkbox"/> Museable	

Núm. UE	ESTRUC.	ÀMBIT	SECTOR	SIGLA	CAMPANYA	Material: classe i tipus	Factura	Forma	Tipus vora	Tipus peus/fons											
160074	AM-2		16	SC	2008	Mostres. Carbó.															
<b>Ubicació</b>		Núm. inventari museu		Ubicació fora magatzem		Núm. Inventari			Desgreixant		Acabat Sup. Ext.		Acabat Sup. Int.		Decoració		Cultura època		Cronologia		
<input type="checkbox"/> Magatzem <input type="checkbox"/> Sala d'arqueologia <input checked="" type="checkbox"/> Altres																	Indeterminada		s. VII aC a VI aC		
<b>Bossa</b>		<b>Caixa</b>		<b>Prestatgeria</b>		<b>Prestatge</b>														Pes: 0,3 g.	
46 Annex:		1												4		4		4		<input checked="" type="checkbox"/> Estudiable <input type="checkbox"/> Dibuxable <input type="checkbox"/> Restaurable <input type="checkbox"/> Museable	

Núm. UE	ESTRUC.	ÀMBIT	SECTOR	SIGLA	CAMPANYA	Material: classe i tipus	Factura	Forma	Tipus vora	Tipus peus/fons											
160074	AM-2		16	SC	2008	Mostres. Terra.															
<b>Ubicació</b>		Núm. inventari museu		Ubicació fora magatzem		Núm. Inventari			Desgreixant		Acabat Sup. Ext.		Acabat Sup. Int.		Decoració		Cultura època		Cronologia		
<input type="checkbox"/> Magatzem <input type="checkbox"/> Sala d'arqueologia <input checked="" type="checkbox"/> Altres																	Indeterminada		s. VII aC a VI aC		
<b>Bossa</b>		<b>Caixa</b>		<b>Prestatgeria</b>		<b>Prestatge</b>														Una bossa. Pes aproximat: 5 Kg	
113 Annex:		4												1		1		1		<input checked="" type="checkbox"/> Estudiable <input type="checkbox"/> Dibuxable <input type="checkbox"/> Restaurable <input type="checkbox"/> Museable	

Núm. UE	ESTRUC.	ÀMBIT	SECTOR	SIGLA	CAMPANYA	Material: classe i tipus	Factura	Forma	Tipus vora	Tipus peus/fons											
160076	AM-2		16	SC	2008	Mostres. Arrebossat.															
<b>Ubicació</b>		Núm. inventari museu		Ubicació fora magatzem		Núm. Inventari			Desgreixant		Acabat Sup. Ext.		Acabat Sup. Int.		Decoració		Cultura època		Cronologia		
<input type="checkbox"/> Magatzem <input type="checkbox"/> Sala d'arqueologia <input checked="" type="checkbox"/> Altres																	Indeterminada		s. VII aC a VI aC		
<b>Bossa</b>		<b>Caixa</b>		<b>Prestatgeria</b>		<b>Prestatge</b>														Enlruit exterior de l'armari. Dos fragments grans i elements disgregats. Una bossa. Pes aproximat : 2 kg	
98 Annex:		3												1		1		1		<input checked="" type="checkbox"/> Estudiable <input type="checkbox"/> Dibuxable <input type="checkbox"/> Restaurable <input type="checkbox"/> Museable	







Núm. UE	ESTRUC.	ÀMBIT	SECTOR	SIGLA	CAMPANYA	Material: classe i tipus	Factura	Forma	Tipus vora	Tipus peus/fons																											
160098	IN-31		16	SC	2008	Microfauna. Indeterminat.																															
<b>Ubicació</b>		Núm. inventari museu		Ubicació fora magatzem		Núm. Inventari			Desgreixant		Acabat Sup. Ext.		Acabat Sup. Int.		Decoració		Cultura època		Cronologia																		
<input type="checkbox"/> Magatzem <input type="checkbox"/> Sala d'arqueologia <input checked="" type="checkbox"/> Altres																	s. VII aC a VI aC																				
<b>Bossa</b>		<b>Caixa</b>		<b>Prestatgeria</b>		<b>Prestatge</b>		Informes		Vora		Arr.		Coll		Carena		Nansa		Peu		Fons		Perfil Sen.		Broc		Galet		Altres		Ind. min.		Tot. Frag.		<input checked="" type="checkbox"/> Estudiabile <input type="checkbox"/> Dibuxible <input type="checkbox"/> Restaurable <input type="checkbox"/> Museable	
135 Annex:		1																								4		1		4							

Núm. UE	ESTRUC.	ÀMBIT	SECTOR	SIGLA	CAMPANYA	Material: classe i tipus	Factura	Forma	Tipus vora	Tipus peus/fons																											
160101	FO-33		16	SC	2008	Mostres. Terra.																															
<b>Ubicació</b>		Núm. inventari museu		Ubicació fora magatzem		Núm. Inventari			Desgreixant		Acabat Sup. Ext.		Acabat Sup. Int.		Decoració		Cultura època		Cronologia																		
<input type="checkbox"/> Magatzem <input type="checkbox"/> Sala d'arqueologia <input checked="" type="checkbox"/> Altres																	Una bossa. Pes: 40,1 g.																				
<b>Bossa</b>		<b>Caixa</b>		<b>Prestatgeria</b>		<b>Prestatge</b>		Informes		Vora		Arr.		Coll		Carena		Nansa		Peu		Fons		Perfil Sen.		Broc		Galet		Altres		Ind. min.		Tot. Frag.		<input checked="" type="checkbox"/> Estudiabile <input type="checkbox"/> Dibuxible <input type="checkbox"/> Restaurable <input type="checkbox"/> Museable	
126 Annex:		6																								1		1		1							

Núm. UE	ESTRUC.	ÀMBIT	SECTOR	SIGLA	CAMPANYA	Material: classe i tipus	Factura	Forma	Tipus vora	Tipus peus/fons																											
160103	FO-34		16	SC	2008	Mostres. Terra.																															
<b>Ubicació</b>		Núm. inventari museu		Ubicació fora magatzem		Núm. Inventari			Desgreixant		Acabat Sup. Ext.		Acabat Sup. Int.		Decoració		Cultura època		Cronologia																		
<input type="checkbox"/> Magatzem <input type="checkbox"/> Sala d'arqueologia <input checked="" type="checkbox"/> Altres																	Una bossa. Pes: 21,1 g.																				
<b>Bossa</b>		<b>Caixa</b>		<b>Prestatgeria</b>		<b>Prestatge</b>		Informes		Vora		Arr.		Coll		Carena		Nansa		Peu		Fons		Perfil Sen.		Broc		Galet		Altres		Ind. min.		Tot. Frag.		<input checked="" type="checkbox"/> Estudiabile <input type="checkbox"/> Dibuxible <input type="checkbox"/> Restaurable <input type="checkbox"/> Museable	
125 Annex:		6																								1		1		1							

Núm. UE	ESTRUC.	ÀMBIT	SECTOR	SIGLA	CAMPANYA	Material: classe i tipus	Factura	Forma	Tipus vora	Tipus peus/fons																											
160105	FR-15		16	SC	2008	Ceràmica oxidada. Indeterminat.		mà	olla																												
<b>Ubicació</b>		Núm. inventari museu		Ubicació fora magatzem		Núm. Inventari			Desgreixant		Acabat Sup. Ext.		Acabat Sup. Int.		Decoració		Cultura època		Cronologia																		
<input type="checkbox"/> Magatzem <input type="checkbox"/> Sala d'arqueologia <input checked="" type="checkbox"/> Altres									Mica daurada i quars								Bronze Final/1 <sup>st</sup> E. Ferro		s. VII aC a VI aC																		
<b>Bossa</b>		<b>Caixa</b>		<b>Prestatgeria</b>		<b>Prestatge</b>		Informes		Vora		Arr.		Coll		Carena		Nansa		Peu		Fons		Perfil Sen.		Broc		Galet		Altres		Ind. min.		Tot. Frag.		<input checked="" type="checkbox"/> Estudiabile <input type="checkbox"/> Dibuxible <input type="checkbox"/> Restaurable <input type="checkbox"/> Museable	
55 Annex:		1						3																		1		3		1							

Núm. UE	ESTRUC.	ÀMBIT	SECTOR	SIGLA	CAMPANYA	Material: classe i tipus	Factura	Forma	Tipus vora	Tipus peus/fons																											
160134	FO-19		16	SC	2008	Macrofauna. Mandíbula.																															
<b>Ubicació</b>		Núm. inventari museu		Ubicació fora magatzem		Núm. Inventari			Desgreixant		Acabat Sup. Ext.		Acabat Sup. Int.		Decoració		Cultura època		Cronologia																		
<input type="checkbox"/> Magatzem <input type="checkbox"/> Sala d'arqueologia <input checked="" type="checkbox"/> Altres																			s. VII aC a VI aC																		
<b>Bossa</b>		<b>Caixa</b>		<b>Prestatgeria</b>		<b>Prestatge</b>		Informes		Vora		Arr.		Coll		Carena		Nansa		Peu		Fons		Perfil Sen.		Broc		Galet		Altres		Ind. min.		Tot. Frag.		<input checked="" type="checkbox"/> Estudiabile <input type="checkbox"/> Dibuxible <input type="checkbox"/> Restaurable <input type="checkbox"/> Museable	
80 Annex:		1																								1		1		1							

Núm. UE	ESTRUC.	ÀMBIT	SECTOR	SIGLA	CAMPANYA	Material: classe i tipus	Factura	Forma	Tipus vora	Tipus peus/fons																											
160134	FO-19		16	SC	2008	Macrofauna. Indeterminat.																															
<b>Ubicació</b>		Núm. inventari museu		Ubicació fora magatzem		Núm. Inventari			Desgreixant		Acabat Sup. Ext.		Acabat Sup. Int.		Decoració		Cultura època		Cronologia																		
<input type="checkbox"/> Magatzem <input type="checkbox"/> Sala d'arqueologia <input checked="" type="checkbox"/> Altres																			s. VII aC a VI aC																		
<b>Bossa</b>		<b>Caixa</b>		<b>Prestatgeria</b>		<b>Prestatge</b>		Informes		Vora		Arr.		Coll		Carena		Nansa		Peu		Fons		Perfil Sen.		Broc		Galet		Altres		Ind. min.		Tot. Frag.		<input checked="" type="checkbox"/> Estudiabile <input type="checkbox"/> Dibuxible <input type="checkbox"/> Restaurable <input type="checkbox"/> Museable	
81 Annex:		1																								1		1		1							

Núm. UE 160134	ESTRUC. FO-36	ÀMBIT	SECTOR 16	SIGLA SC	CAMPANYA 2008	Material: classe i tipus Mostres. Terra.	Factura						Forma			Tipus vora		Tipus peus/fons			
Ubicació		Núm. inventari museu		Ubicació fora magatzem		Núm. Inventari				Desgreixant		Acabat Sup. Ext.		Acabat Sup. Int.		Decoració		Cultura època		Cronologia	
<input type="checkbox"/> Magatzem <input type="checkbox"/> Sala d'arqueologia <input checked="" type="checkbox"/> Altres																		s. VII aC a VI aC			
Bosses		Caixa		Prestatgeria		Prestatge														Una bossa. Pes: 1088g	
110 Annex:		4																			
						Informs		Vora		Arr.		Coll		Carena		Nansa		Peu		Fons	
																		Perfil Sen.		Broc	
																		Galet		Altres	
																		1		Ind. min.	
																		1		1	
																		1		Tot. Frag.	
																		<input checked="" type="checkbox"/> Estudiabile		<input type="checkbox"/> Dibuxible	
																		<input type="checkbox"/> Restaurable		<input type="checkbox"/> Museable	

Núm. UE 160136	ESTRUC. TB-9	ÀMBIT	SECTOR 16	SIGLA SC	CAMPANYA 2008	Material: classe i tipus Mostres. Terra.	Factura						Forma			Tipus vora		Tipus peus/fons					
Ubicació		Núm. inventari museu		Ubicació fora magatzem		Núm. Inventari				Desgreixant		Acabat Sup. Ext.		Acabat Sup. Int.		Decoració		Cultura època		Cronologia			
<input type="checkbox"/> Magatzem <input type="checkbox"/> Sala d'arqueologia <input checked="" type="checkbox"/> Altres																		s. VII aC a VI aC					
Bosses		Caixa		Prestatgeria		Prestatge																Una bossa. Pes aproximat : 1,5 Kg	
105 Annex:		3																					
						Informs		Vora		Arr.		Coll		Carena		Nansa		Peu		Fons			
																				Perfil Sen.		Broc	
																		Galet		Altres			
																		1		Ind. min.			
																		1		1			
																		1		Tot. Frag.			
																		<input checked="" type="checkbox"/> Estudiabile		<input type="checkbox"/> Dibuxible			
																		<input type="checkbox"/> Restaurable		<input type="checkbox"/> Museable			

Núm. UE 160038/	ESTRUC. MR-1	ÀMBIT	SECTOR 16	SIGLA SC	CAMPANYA 2008	Material: classe i tipus Mostres. Arrebossat.	Factura						Forma			Tipus vora		Tipus peus/fons					
Ubicació		Núm. inventari museu		Ubicació fora magatzem		Núm. Inventari				Desgreixant		Acabat Sup. Ext.		Acabat Sup. Int.		Decoració		Cultura època		Cronologia			
<input type="checkbox"/> Magatzem <input type="checkbox"/> Sala d'arqueologia <input checked="" type="checkbox"/> Altres																							
Bosses		Caixa		Prestatgeria		Prestatge																Enlruit del mur MR-1.	
129 Annex:		6																					
						Informs		Vora		Arr.		Coll		Carena		Nansa		Peu		Fons			
																				Perfil Sen.		Broc	
																		Galet		Altres			
																		1		Ind. min.			
																		1		1			
																		1		Tot. Frag.			
																		<input checked="" type="checkbox"/> Estudiabile		<input type="checkbox"/> Dibuxible			
																		<input type="checkbox"/> Restaurable		<input type="checkbox"/> Museable			

Total Fragments inventariats 631

Cronologia UE més moderna segons material inventariat Any

-550



# ESTUDI ANTROPOLÒGIC DE LES RESTES D'UN INDIVIDU PERINATAL PROCEDENTS DE LA SERRA DEL CALVARI (LA GRANJA D'ESCARP, EL SEGRIÀ, LLEIDA)



Fotografia cedida per M.P. Vazquez

**Jordi Ruiz, Maria Fontanals i M. Eulàlia Subirà**

Bellaterra, desembre de 2010

## **1. Introducció**

L'individu que s'estudia procedeix de la campanya d'excavació del 2008 al jaciment de Serra del Calvari (la Granja d'Escarp) (Primera edat del Ferro), on es va localitzar l'enterrament de l'individu perinatal (UE 160047) a una rasa al costat d'un mur d'una de les habitacions excavades.

## **2. Metodologia**

El primer pas a seguir ha estat la neteja de les restes. A partir d'aquest punt s'ha procedit a l'estudi antropològic pròpiament dit. Es tracta d'un enterrament individual per la qual cosa no ha estat necessari procedir a la individualització de les restes.

### **2.1. Preservació de les restes**

S'ha calculat el grau de preservació de les restes òssies a partir del càlcul de l'índex de preservació desenvolupat per Walker i col·laboradors (1988) i modificat per Safont i col·laboradors (1999). El primer d'ells, IP<sub>1</sub>, fa referència als ossos llargs; el segon, IP<sub>2</sub>, considera a més les cintures escapular i pelviana; i per últim, IP<sub>3</sub>, inclou també el crani. Cal tenir present, però, que aquest índex tan sols valora la representativitat de les peces esquelètiques en la totalitat de l'individu sense que, en cap cas, es tingui en compte l'estat de conservació de les restes.

### **2.2. Antropometria**

S'han pres les mesures craniomètriques i osteomètriques clàssiques emprades per Martin i Saller (1957), tant per a les restes cranials com per a les postcranials. Així mateix, s'han pres algunes mesures segons les indicacions de diversos autors recollides a Olivier (1960) i a Krogman i Iscan (1986).

L'estudi de la dentició, d'altra banda, s'ha fet seguint la nomenclatura emprada per la FDI (Fédération Dentaire Internationale). Segons aquesta, cada peça es reconeix amb un número de dues xifres. La primera fa referència a l'hemimandíbula, començant a comptar pel maxil·lar dret, tot seguint el sentit de les busques del rellotge, pel maxil·lar esquerre, mandíbula esquerra i acabant amb la mandíbula dreta. La segona de les xifres es refereix a la posició de la peça en l'hemimandíbula, començant amb la incisiva central i acabant amb la tercera molar. Sempre que l'estat de la dent ho permet, es mesuren els diàmetres mesio-distal i vestibulo-lingual.

### **2.3. Diagnosi d'edat**

La determinació de l'edat s'ha realitzat a partir de les dades aportades per Kósa

(1989), Fazekas i Kósa (1978), així com Scheuer i Black (2000) per a l'estudi de restes fetals. També s'ha valorat el grau de desenvolupament i d'ossificació de les restes de l'esquelet cranial i postcranial.

#### **2.4. Diagnosi de sexe**

Per a la determinació del sexe es valoren els criteris de Schutkowski (1993) per a mandíbula i ílium.

#### **2.5. Patologies**

L'estudi de les patologies, ja siguin esquelètiques o bé orals, i dels marcadors ocupacionals s'ha basat en l'observació macroscòpica de les restes.

### **3. RESULTATS**

Barrejat amb les restes humanes es localitzaren dues peces òssies de fauna.

La representació de l'individu és pobre tal i com indiquen els índexs de preservació que no superen en cap cas el 50% ( $IP_1= 41,67 \%$ ,  $IP_2= 42,10\%$ ,  $IP_3= 40,91 \%$ ) a diferència de la conservació que és bona (veure annex inventari individual). Aquesta baixa representativitat no es deu a un procés de descomposició diferencial segons la lateralitat –no hi ha una major representativitat del costat dret o esquerre-, però tampoc si es tracta de la part superior o inferior del cos ja que estan representades tant les extremitats superiors com les inferiors. La manca d'algunes peces esquelètiques no és conseqüència del procés de descomposició afectat pel tipus del sòl o per factors ambientals. Els ossos no presenten marques d'haver estat rossegats per alguna bestiola. L'anàlisi fotogràfica de l'excavació no evidencia que l'esquelet estigui en connexió anatòmica sinó ben al contrari que ja sembla que hi hagi hagut moviments dels ossos com evidencia la posició desplaçada del fèmur (fotografia 1). No s'ha d'oblidar que malgrat tractar-se d'un espai preparat per al dipòsit del nen, aquest es trobava en una zona inclinada. A la vegada l'individu estava cobert per unes lloses. Així podria haver estat dipositat i cobert amb les lloses sense reblir l'espai la qual cosa explicaria els possibles moviments dels ossos i la baixa representativitat de les peces òssies.



Fotografia 1.- restes humanes de l'individu 160047. El fèmur (encerclat) es troba desplaçat i girat respecte les restes cranials (★).

Per tal d'establir l'edat de l'individu és necessari, entre d'altres prendre mesures de les diferents peces esquelètiques. En aquest cas tan sols el fèmur esquerre ha estat susceptible de la presa de mesures que s'indiquen a la taula 1.

Fèmur	D	E
longitud diafisària		≈67
amplada màx. epíf. prox.		
diàm. vertical cap		
amplada epíf. distal		
perímetre mínim		20
diàm. TR al PM		5
diàm. AP al PM		6

Taula 1.- Mesures preses sobre el fèmur esquerre.

L'edat estimada ha estat de 38 setmanes i per tant el moment de la mort estaria entorn del naixement sense poder concloure si la mort va ser conseqüència del part o posterior.

Respecte al sexe del nen no se n'ha pogut atribuir ja que no s'ha conservat cap element ossi diagnòstic que ajudi a tal fi.

Els ossos no evidenciaven cap patologia òssia.

Així doncs es tracta d'un nen de 38 setmanes de sexe indeterminat que no va patir cap malaltia crònica (en aquest cas durant l'etapa gestacional), ni va patir cap fractura.

La seva representativitat és baixa com a conseqüència, probablement, del seu dipòsit en una tomba realitzada en un espai en pendent, produint-se la seva descomposició en un espai buit. Acompanyaven a les seves restes un parell d'ossos de fauna, potser com un dipòsit intencional encara per estudiar.

#### 4. Bibliografia

Brothwell DR. 1987. *Desenterrando huesos*. Ed. Fondo de Cultura Económica. México.

Crétot, M. 1978. *L'arcade dentaire humaine. Morphologie*. Julián Prélat, Paris.

Fazekas IG, Kósa F. 1978. *Forensic Fetal Osteology*. Akadémiai Kiadó. Budapest.

Kósa F. 1989. Age estimation from the Fetal Skeleton. En: *Age Markers in the Human Skeleton* (MY Iscan Ed.) Springfield, Illinois. Charles C. Thomas, 21-54.

Krogman WM, Iscan MY. 1986. *The Human Skeleton in Forensic Medicine*. C.C. Thomas, Publ., Springfield.

Martin R, Saller K. 1957. *Lehrbuch der Anthropologie*. Ed. Gustav Fischer. Stuttgart.  
Masset, C. 1982. *Estimation de l'age au décès par les sutures craniennes, thèse*. Université Paris VII.

Olivier G. 1960. *Pratique Anthropologique*. Vigot Frères, Paris.

Safont S, Alesan A, Malgosa A. 1999. *Memòria de l'excavació realitzada a la tomba del carrer Nou, 12 (Sant Bartomeu del Grau, Osona)*. Inèdit.

Scheuer L, Black S. 2000. *Developmental Juvenile Osteology*. Academic Press, London.

Schutkowski H. 1993. Sex determination of infant and juvenile skeletons: 1. morphognostic features. *American Journal of physical Anthropology*, 90, 199-205.

Testut L i Latarjet A. 1990. *Tratado de Anatomía Humana*. Salvat editores, Barcelona.

Ubelaker DH. 1989. *Human Skeletal Remains*. Washington, Smithsonian Institution.

Walker PL, Johnsin JR, Lambert PM. 1988. Age and Sex Biases in the Preservation of Human Skeletal Remains. *American Journal of Physical Anthropology*, 76, 183-188.

UE- 160047

Edat: ≈ 38 setmanes

IP<sub>1</sub>= 41,67 %


Sexe: indeterminat

IP<sub>2</sub>= 42,10 %

IP<sub>3</sub>= 40,91 %

	D	E
frontal		
parietal		f
temporal		f
malar		
maxil.lar		
mandíbula		
occipital		
esfenoides		
etmoide		
palatí		
vòmer		
clavícula		
omòplat		
húmer		
cúbit	f	
radi	f	f
semilunar		
escafoide mà		
ganxós		
os gros		
piramidal		
trapezi		
trapezoide		
pisiforme		
I metacarpia		
II metacarpia		
III metacarpia		
IV metacarpia		
V metacarpia		
I falange proximal mà		
II falange proximal mà		
III falange proximal mà		
IV falange proximal mà		
V falange proximal mà		
II falange medial mà		
III falange medial mà		
IV falange medial mà		
V falange medial mà		
I falange distal mà		
II falange distal mà		
III falange distal mà		
IV falange distal mà		
V falange distal mà		

	D	E
nasal		
llacrimon		
enclusa		
estrep		
martell		
cartíleg tiroide		
hioide		
estèrnum		
costelles	1	
vèrbres cervicals	1	
vèrbres dorsals	1	
vèrbres lumbar	1	
sacre	f	
coxal	f	f
fèmur		s
ròtula		
tíbia		
peroné	f	f
astràgal		
calcani		
escafoide peu		
I cuneiforme		
II cuneiforme		
III cuneiforme		
cuboide		
I metatarsia	s	s
II metatarsia		
III metatarsia		
IV metatarsia		
V metatarsia		
I falange proximal peu		
II falange proximal peu		
III falange proximal peu		
IV falange proximal peu		
V falange proximal peu		
II falange medial peu		
III falange medial peu		
IV falange medial peu		
V falange medial peu		
I falange distal peu		
II falange distal peu		
III falange distal peu		
IV falange distal peu		
V falange distal peu		







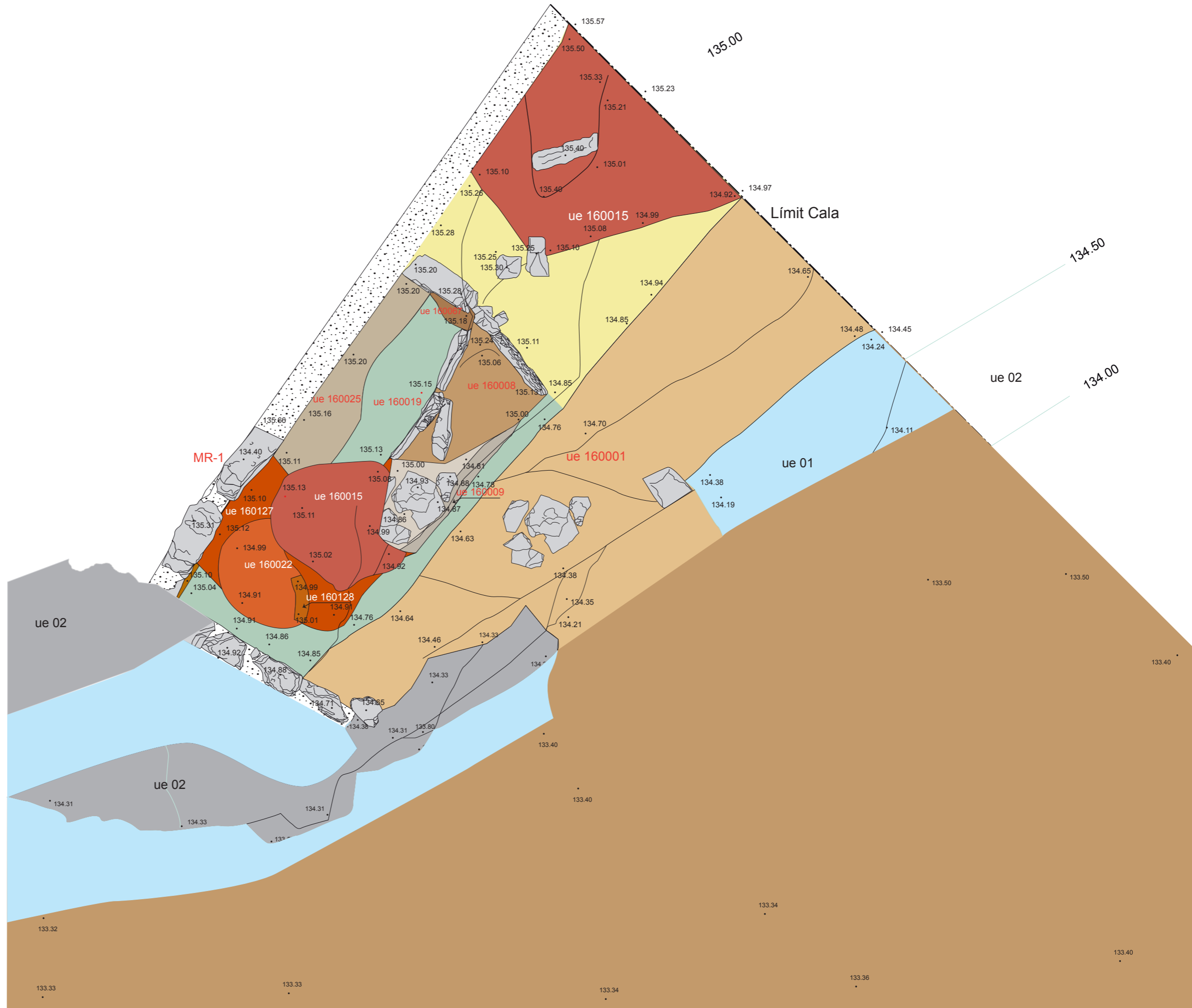
s-sencer  
f-fragmentat






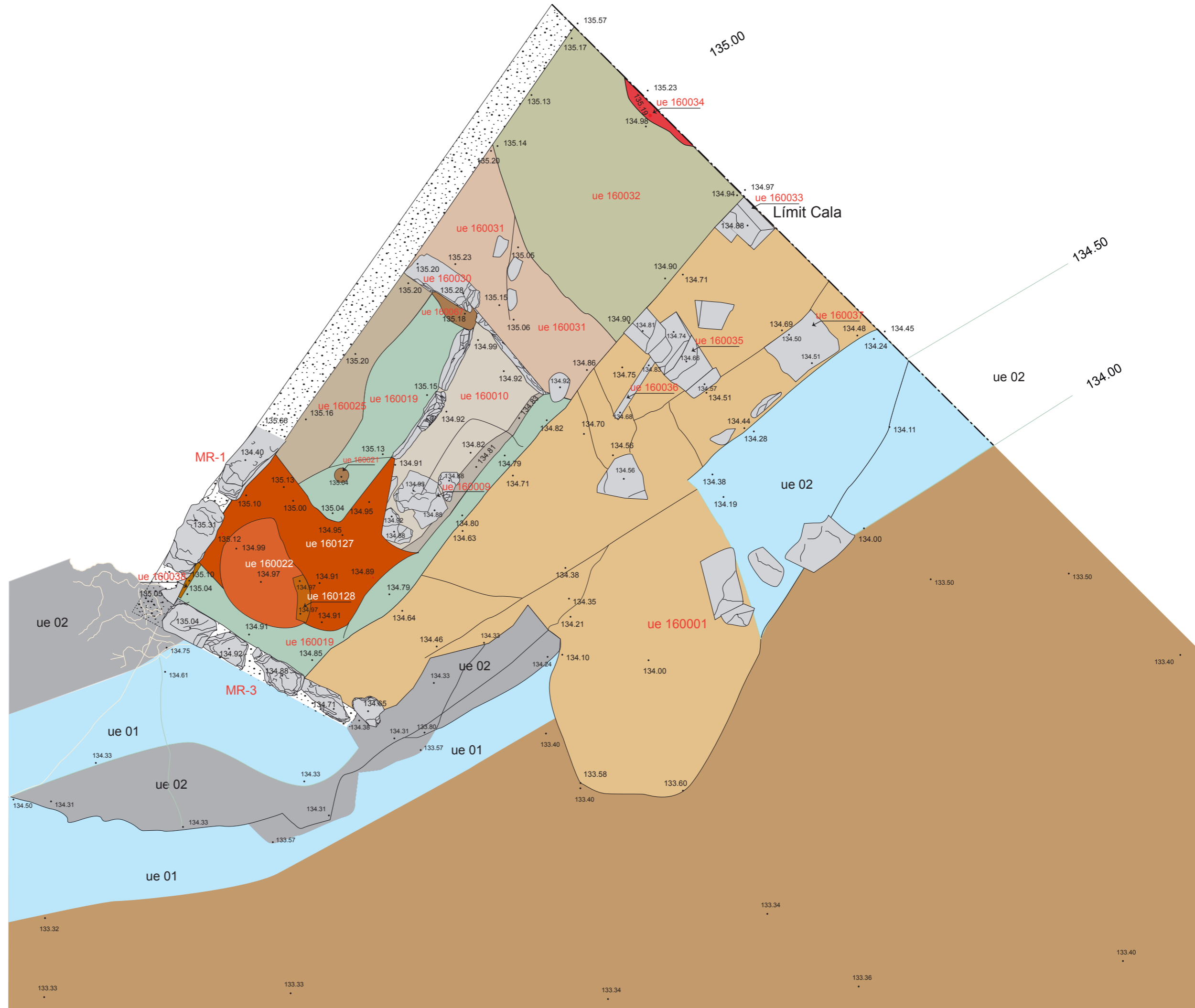


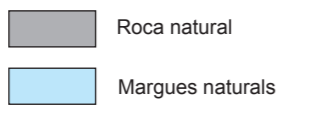
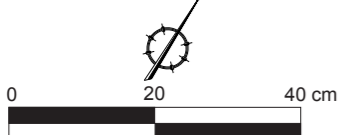


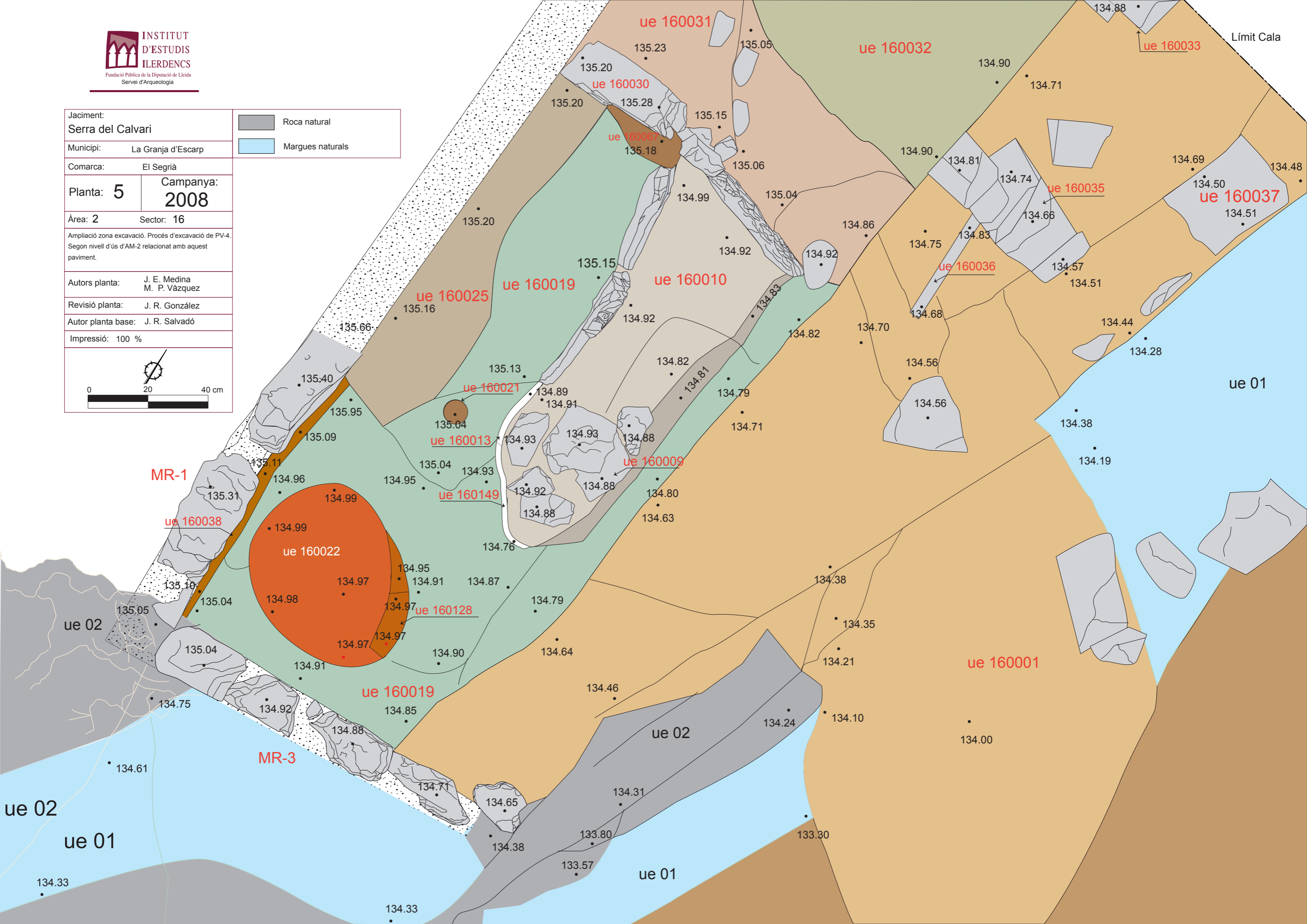
Jaciment: <b>Serra del Calvari</b>	
Municipi: La Granja d'Escarp	
Comarca: El Segrià	
Planta: <b>3</b>	Campanya: <b>2008</b>
Àrea: <b>2</b>	Sector: <b>16</b>
Paviment PV-4 i estructures relacionades.	
Autors planta: J. E. Medina M. P. Vázquez	
Revisió planta: J. R. González	
Autor planta base: J. R. Salvadó	
Impressió: 100 %	
	
	
	Roca natural
	Margues naturals






Jaciment: <b>Serra del Calvari</b>	
Municipi: La Granja d'Escarp	
Comarca: El Segrià	
Planta: <b>4</b>	Campanya: <b>2008</b>
Àrea: 2	Sector: 16
Segona fase del paviment PV-4 i estructures relacionades (AM-2 i LL-5).	
Autors planta: J. E. Medina M. P. Vázquez	
Revisió planta: J. R. González	
Autor planta base: J. R. Salvadó	
Impressió: 100 %	
	
 Roca natural	
 Margues naturals	

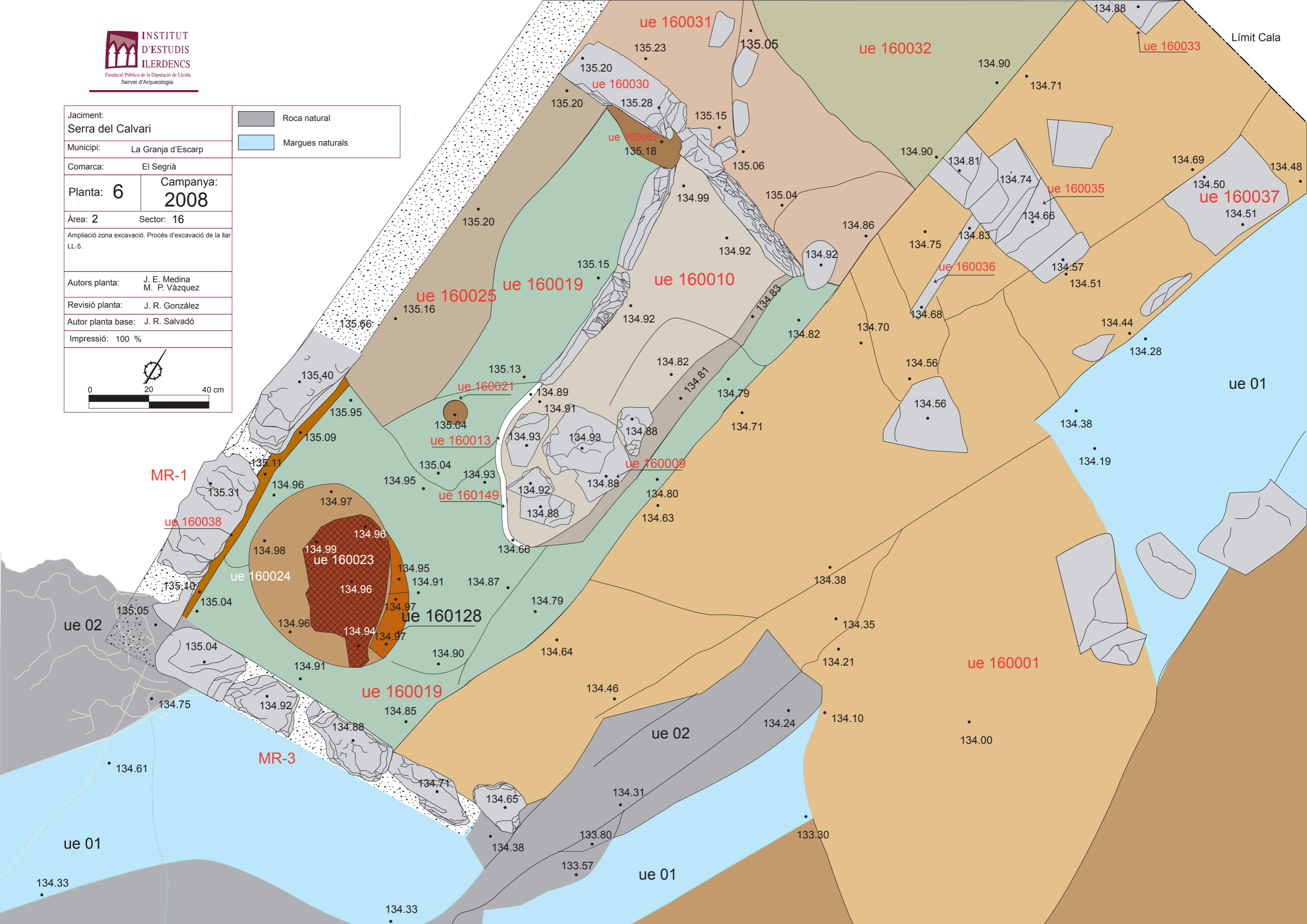



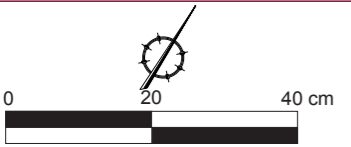
Jaciment: <b>Serra del Calvari</b>		
Municipi: La Granja d'Escarp		
Comarca: El Segrià		
Planta: <b>5</b>	Campanya: <b>2008</b>	
Àrea: 2	Sector: 16	
Ampliació zona excavació. Procés d'excavació de PV-4. Segon nivell d'ús d'AM-2 relacionat amb aquest paviment.		
Autors planta: J. E. Medina M. P. Vázquez		
Revisió planta: J. R. González		
Autor planta base: J. R. Salvadó		
Impressió: 100 %		
		

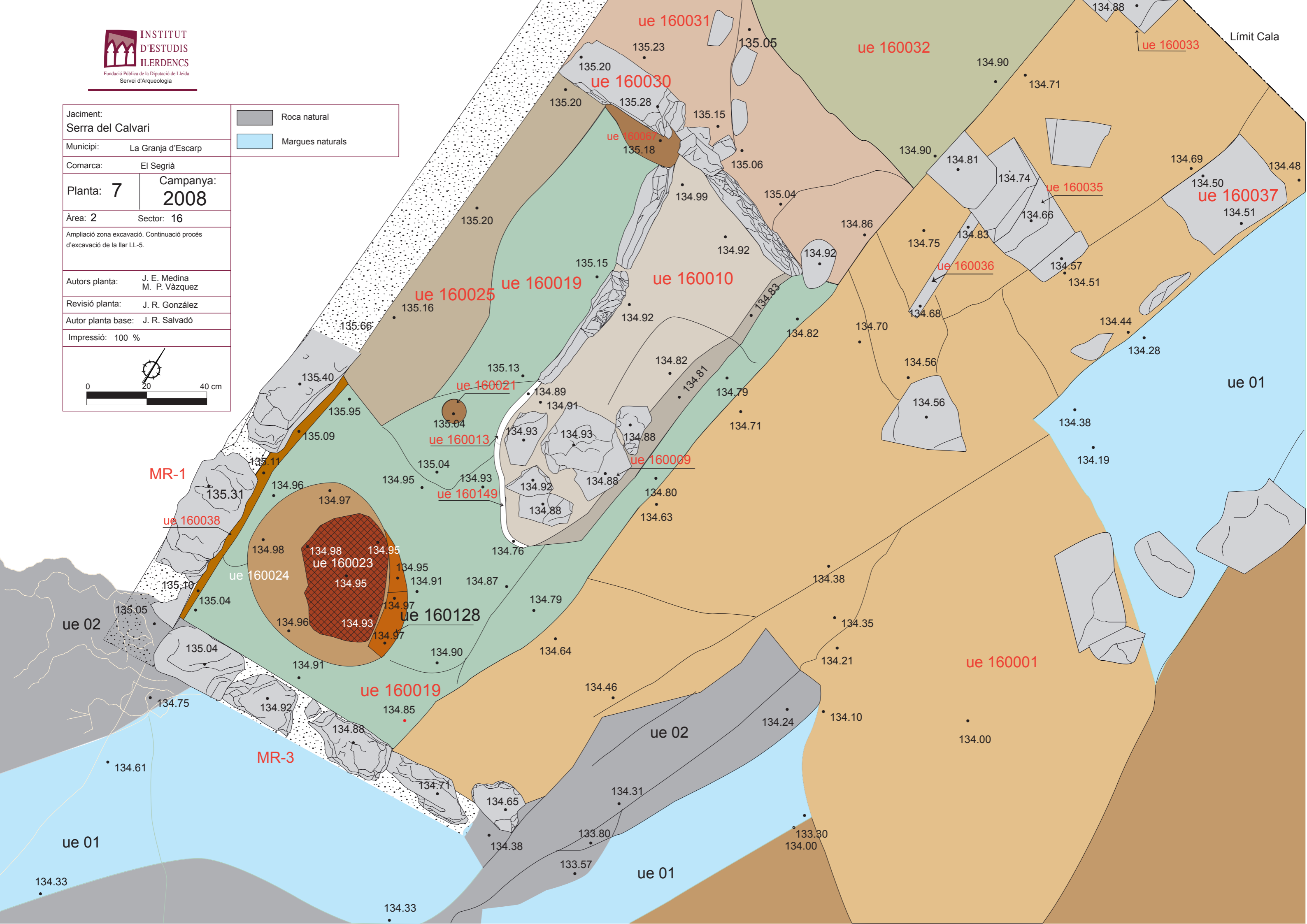


Jaciment: <b>Serra del Calvari</b>	
Municipi: La Granja d'Esparp	
Comarca: El Segrià	
Planta: <b>6</b>	Campanya: <b>2008</b>
Àrea: 2	Sector: 16
Ampliació zona excavació. Procés d'excavació de la llar LL-5.	
Autors planta: J. E. Medina M. P. Vázquez	
Revisió planta: J. R. González	
Autor planta base: J. R. Salvadó	
Impressió: 100 %	
	

	Roca natural
	Margues naturals



Jaciment: <b>Serra del Calvari</b>		
Municipi: La Granja d'Escarp		
Comarca: El Segrià		
Planta: <b>7</b>	Campanya: <b>2008</b>	
Àrea: 2	Sector: 16	
Ampliació zona excavació. Continuació procés d'excavació de la llar LL-5.		
Autors planta: J. E. Medina M. P. Vázquez		
Revisió planta: J. R. González		
Autor planta base: J. R. Salvadó		
Impressió: 100 %		
		



Límit Cala

ue 01

ue 02

ue 01

ue 01

ue 02

MR-1

MR-3

ue 160001

ue 160031

ue 160030

ue 160032

ue 160033

ue 160027

ue 160035

ue 160037

ue 160025

ue 160019

ue 160010

ue 160036

ue 160021

ue 160013

ue 160009

ue 160149

ue 160038

ue 160023

ue 160024

ue 160128

ue 160019

134.33

134.33

134.61

134.75

135.04

135.05

135.10

135.31

135.11

135.09

135.09

135.40

135.66

135.16

135.66

135.20

135.20

135.20

135.20

135.20

135.20

135.20

135.20

135.20

135.20

135.20

135.20

135.20

135.20

135.20

135.20

135.20

135.20

135.20

135.20

135.20

135.20

135.20

135.20

135.20

135.20

135.20

135.20

135.20

135.20

135.20

135.20

135.20

135.20

135.20

135.20

135.20

135.20

135.20

135.20

135.20

135.20

135.20

135.20

135.20

135.20

135.20

135.20

135.20

135.20

135.20

135.20

135.20

135.20

135.20

135.20

135.20

135.20

135.20

135.20

135.20

135.20

135.20

135.20

135.20

135.20

135.20

135.20

135.20

135.20

135.20

135.20

135.20

135.20

135.20

135.20

135.20

135.20


135.20



135.20

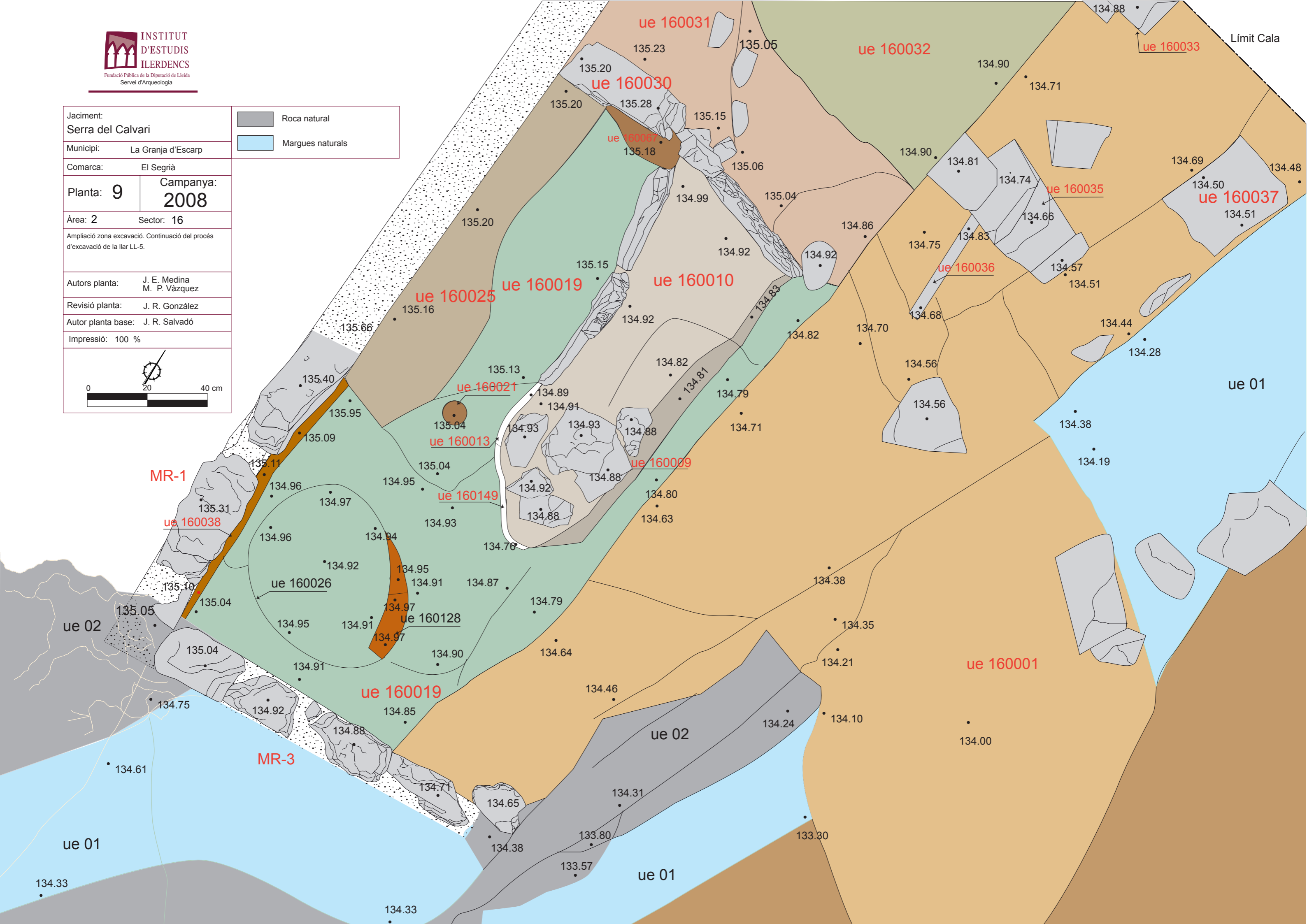
135.20

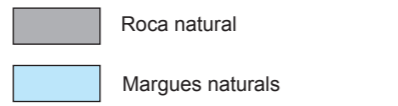

135.20

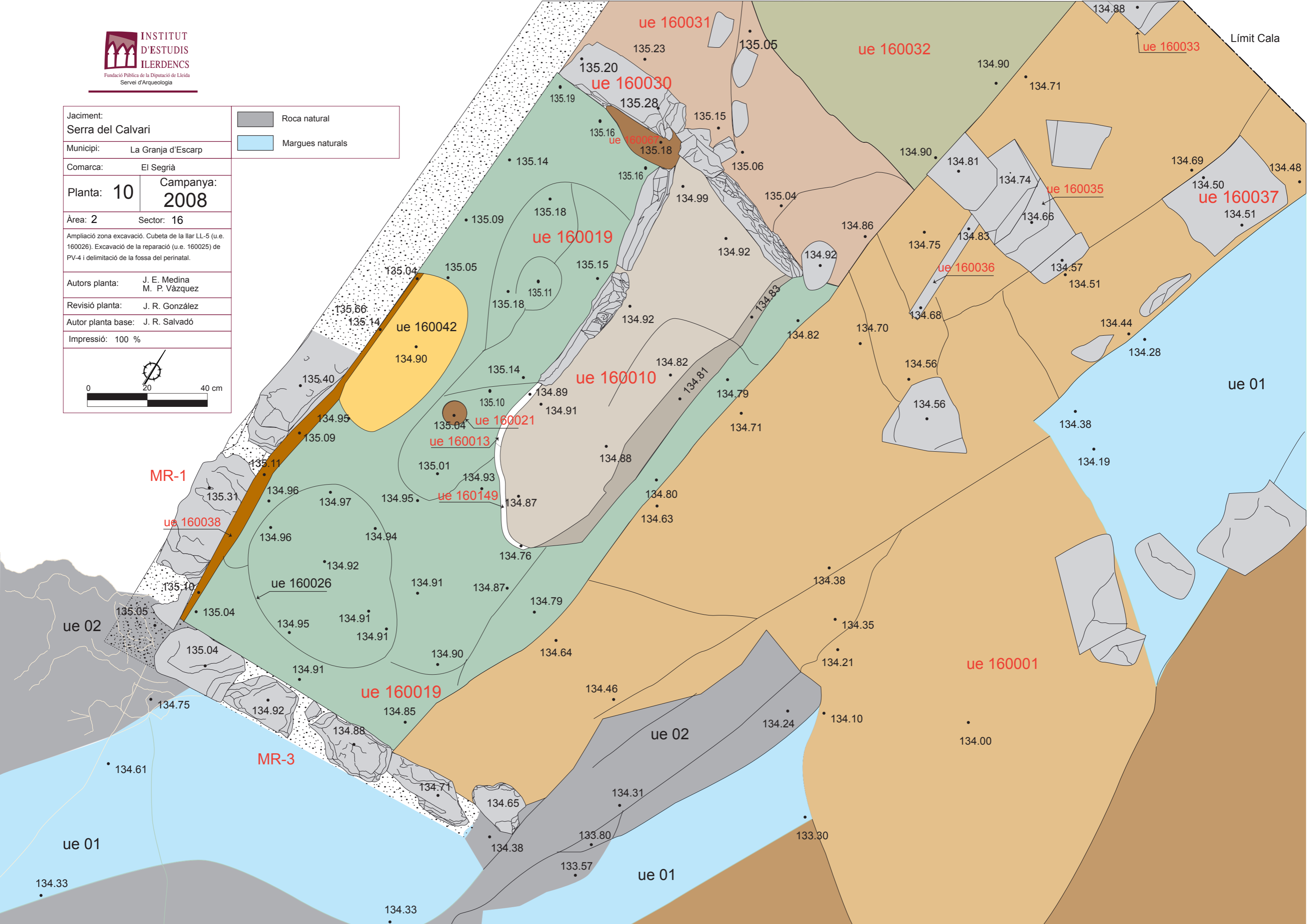


Jaciment: <b>Serra del Calvari</b>	
Municipi: La Granja d'Escarp	
Comarca: El Segrià	
Planta: <b>9</b>	Campanya: <b>2008</b>
Àrea: 2	Sector: 16
Ampliació zona excavació. Continuació del procés d'excavació de la llar LL-5.	
Autors planta: J. E. Medina M. P. Vázquez	
Revisió planta: J. R. González	
Autor planta base: J. R. Salvadó	
Impressió: 100 %	
	

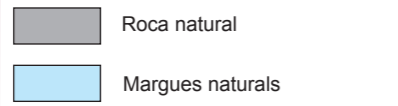
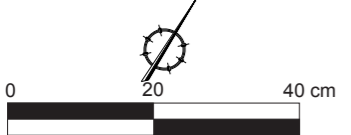
	Roca natural
	Margues naturals

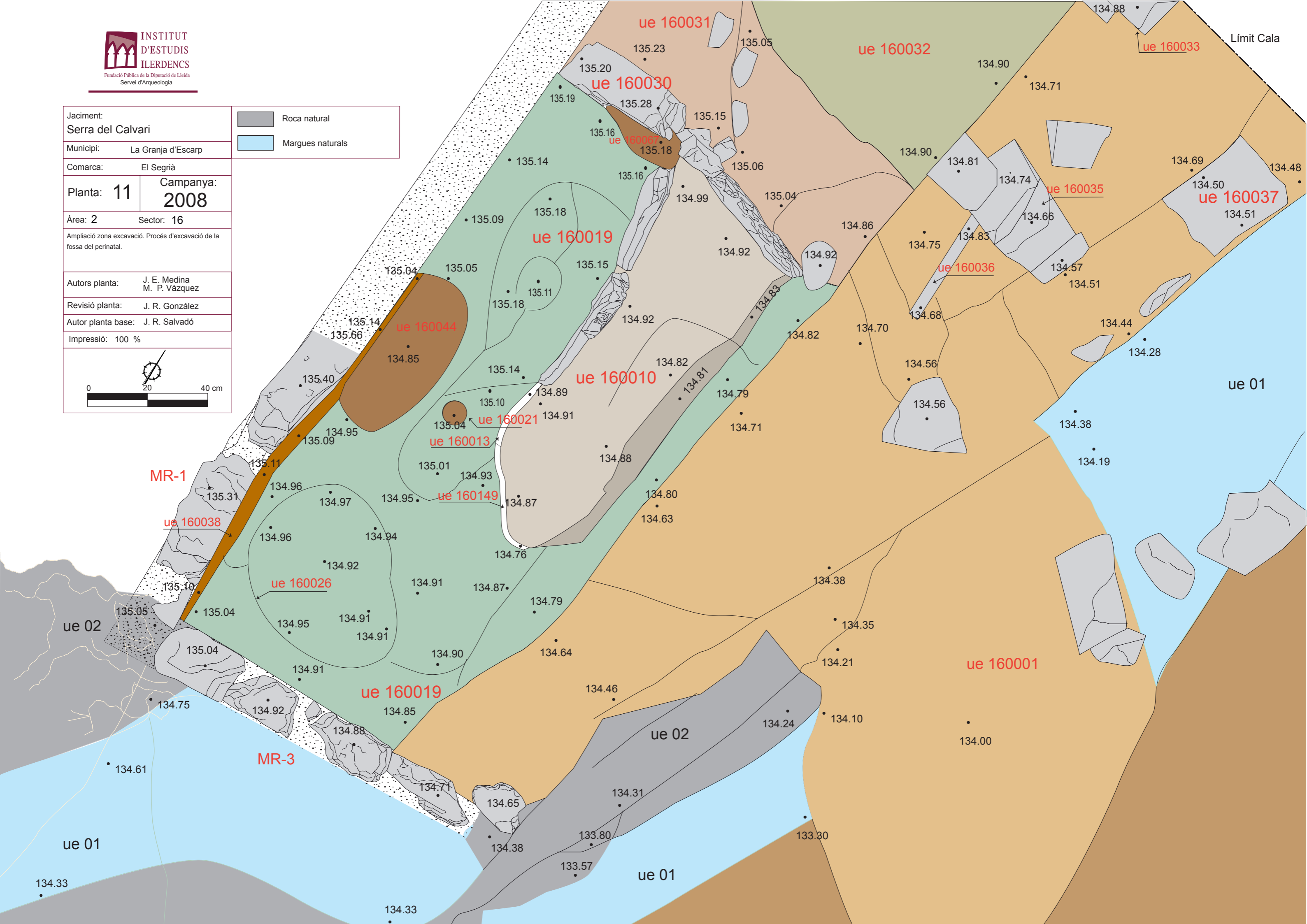


Jaciment: <b>Serra del Calvari</b>		
Municipi: La Granja d'Escarp		
Comarca: El Segrià		
Planta: <b>10</b>	Campanya: <b>2008</b>	
Àrea: 2	Sector: 16	
Ampliació zona excavació. Cubeta de la llar LL-5 (u.e. 160026). Excavació de la reparació (u.e. 160025) de PV-4 i delimitació de la fossa del perinatal.		
Autors planta: J. E. Medina M. P. Vázquez		
Revisió planta: J. R. González		
Autor planta base: J. R. Salvadó		
Impressió: 100 %		
		







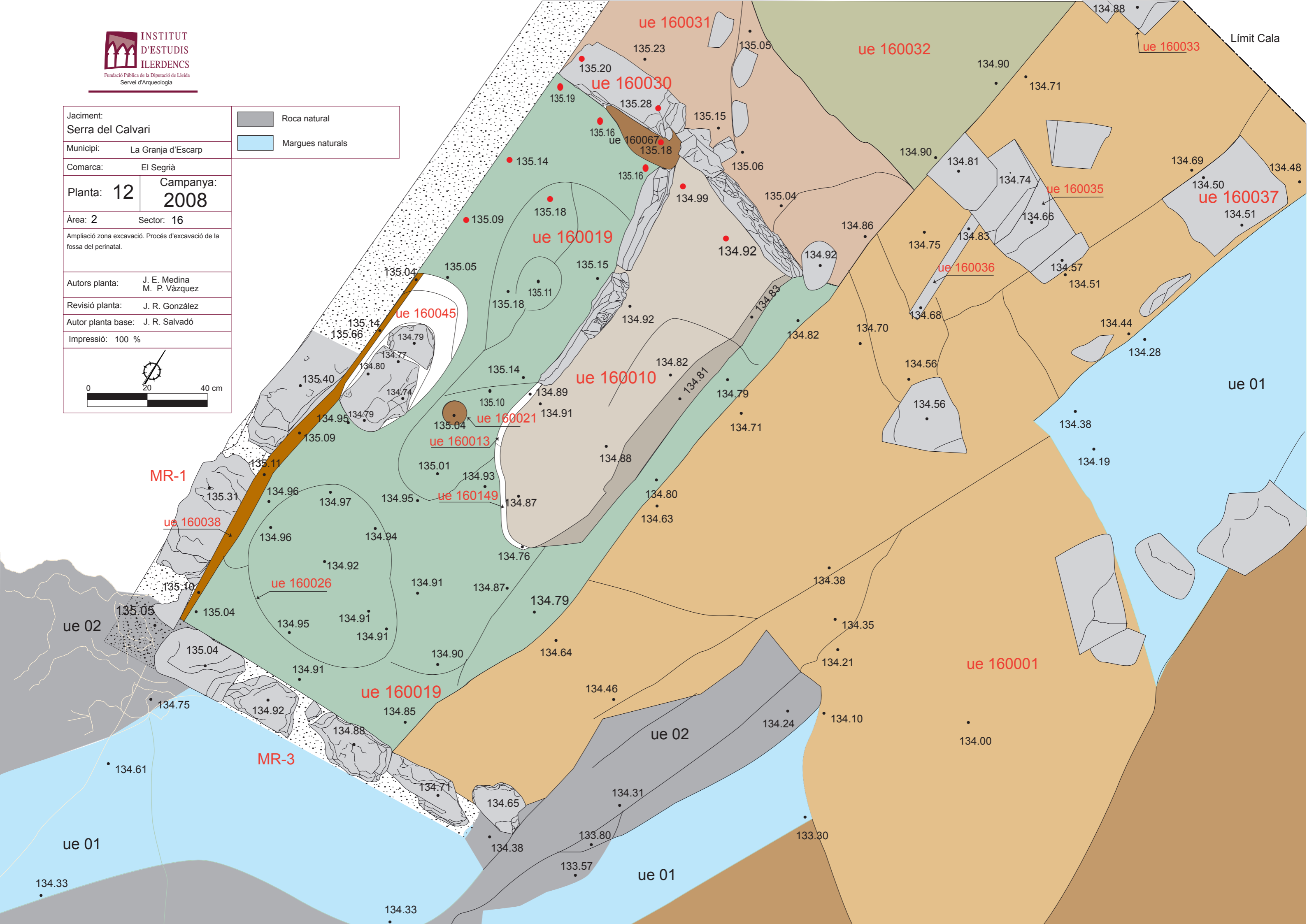
Jaciment: <b>Serra del Calvari</b>		
Municipi: La Granja d'Escarp		
Comarca: El Segrià		
Planta: <b>11</b>	Campanya: <b>2008</b>	
Àrea: 2	Sector: 16	
Ampliació zona excavació. Procés d'excavació de la fossa del perinatal.		
Autors planta: J. E. Medina M. P. Vázquez		
Revisió planta: J. R. González		
Autor planta base: J. R. Salvadó		
Impressió: 100 %		
		




Jaciment: <b>Serra del Calvari</b>	
Municipi: La Granja d'Escarp	
Comarca: El Segrià	
Planta: <b>12</b>	Campanya: <b>2008</b>
Àrea: 2	Sector: 16
Ampliació zona excavació. Procés d'excavació de la fossa del perinatal.	
Autors planta: J. E. Medina M. P. Vázquez	
Revisió planta: J. R. González	
Autor planta base: J. R. Salvadó	
Impressió: 100 %	



Roca natural  
 Margues naturals

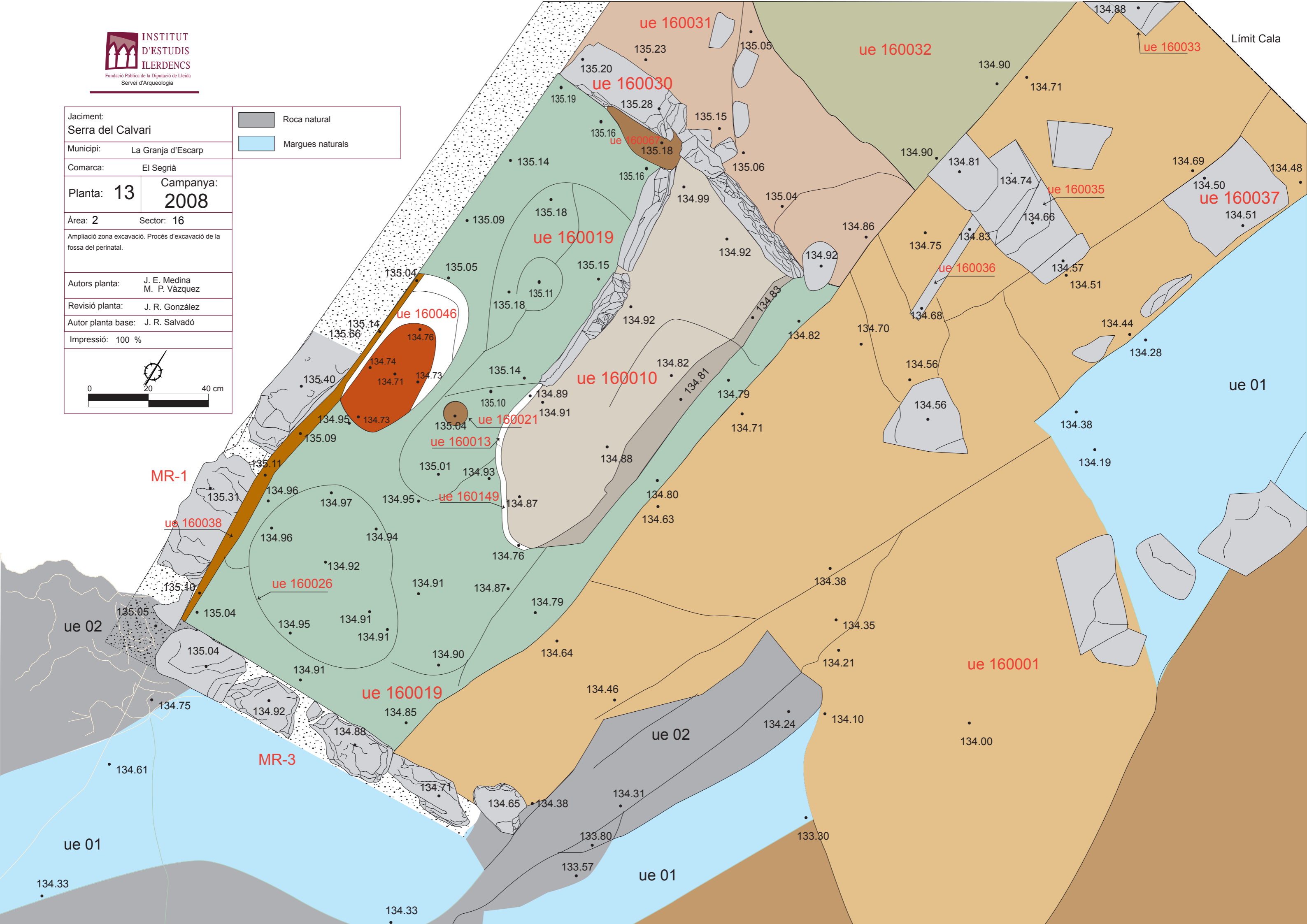



Jaciment: <b>Serra del Calvari</b>	
Municipi: La Granja d'Escarp	
Comarca: El Segrià	
Planta: <b>13</b>	Campanya: <b>2008</b>
Àrea: 2	Sector: 16
Ampliació zona excavació. Procés d'excavació de la fossa del perinatal.	
Autors planta: J. E. Medina M. P. Vázquez	
Revisió planta: J. R. González	
Autor planta base: J. R. Salvadó	
Impressió: 100 %	





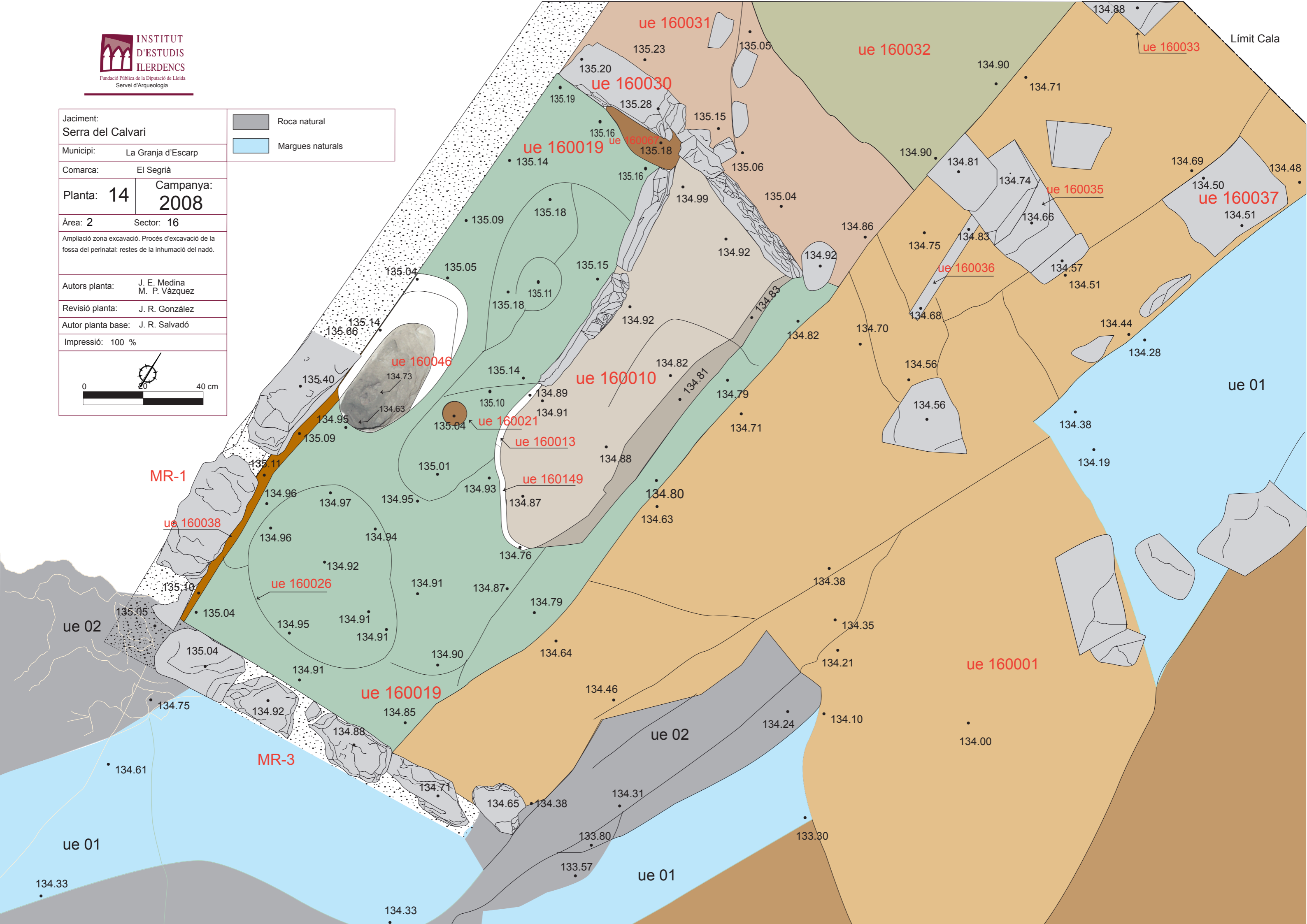
0 20 40 cm

	Roca natural
	Margues naturals







Jaciment: Serra del Calvari	
Municipi: La Granja d'Escarp	
Comarca: El Segrià	
Planta: <b>14</b>	Campanya: <b>2008</b>
Àrea: 2	Sector: 16
Ampliació zona excavació. Procés d'excavació de la fossa del perinatal: restes de la inhumació del nadó.	
Autors planta: J. E. Medina M. P. Vázquez	
Revisió planta: J. R. González	
Autor planta base: J. R. Salvadó	
Impressió: 100 %	
	

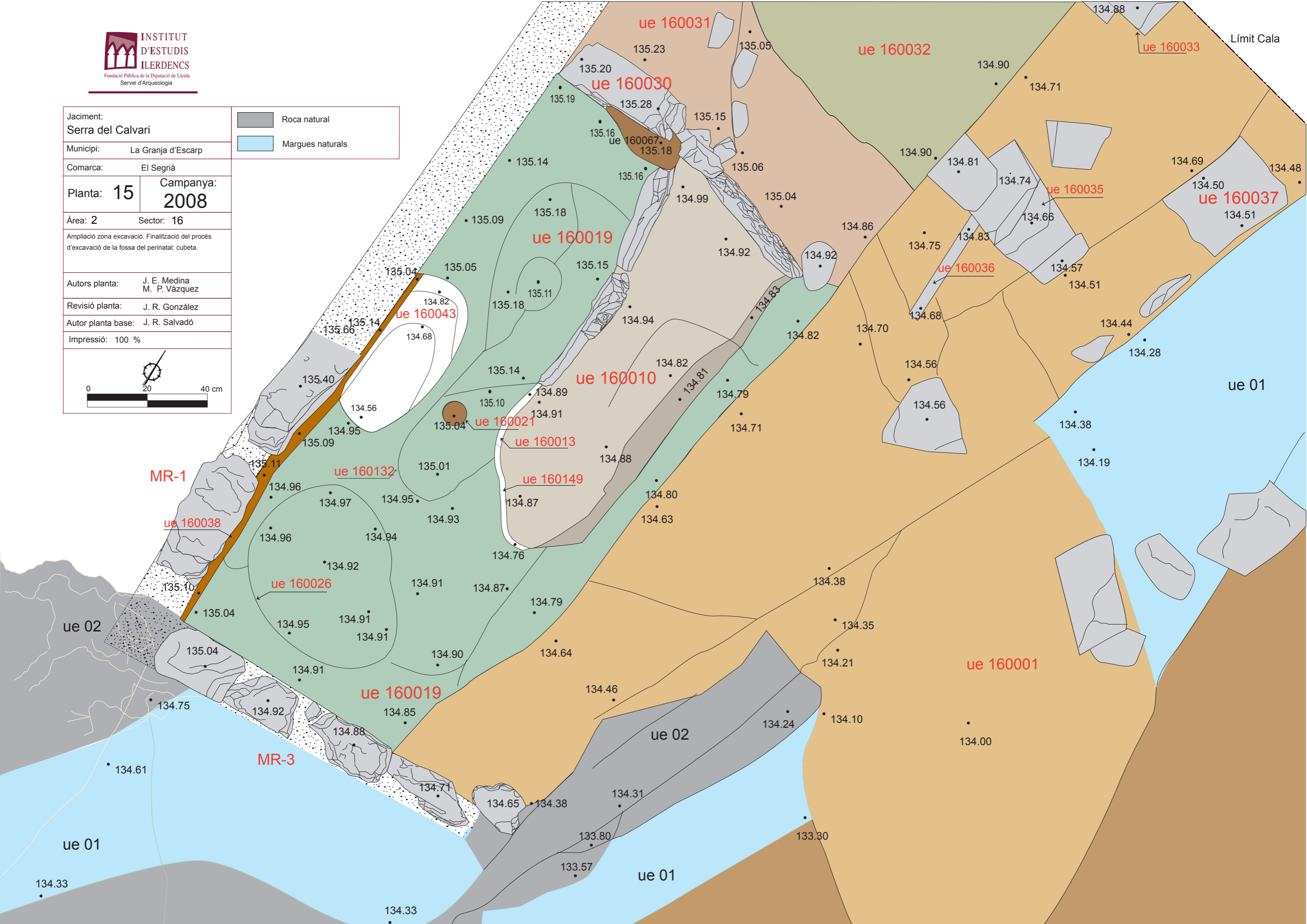
	Roca natural
	Margues naturals




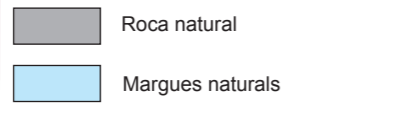
Jaciment: <b>Serra del Calvari</b>	
Municipi: La Granja d'Escarp	
Comarca: El Segrià	
Planta: <b>15</b>	Campanya: <b>2008</b>
Àrea: 2	Sector: 16
Ampliació zona excavació. Finalització del procés d'excavació de la fossa del perinatal: cubeta.	
Autors planta: J. E. Medina M. P. Vázquez	
Revisió planta: J. R. González	
Autor planta base: J. R. Salvadó	
Impressió: 100 %	

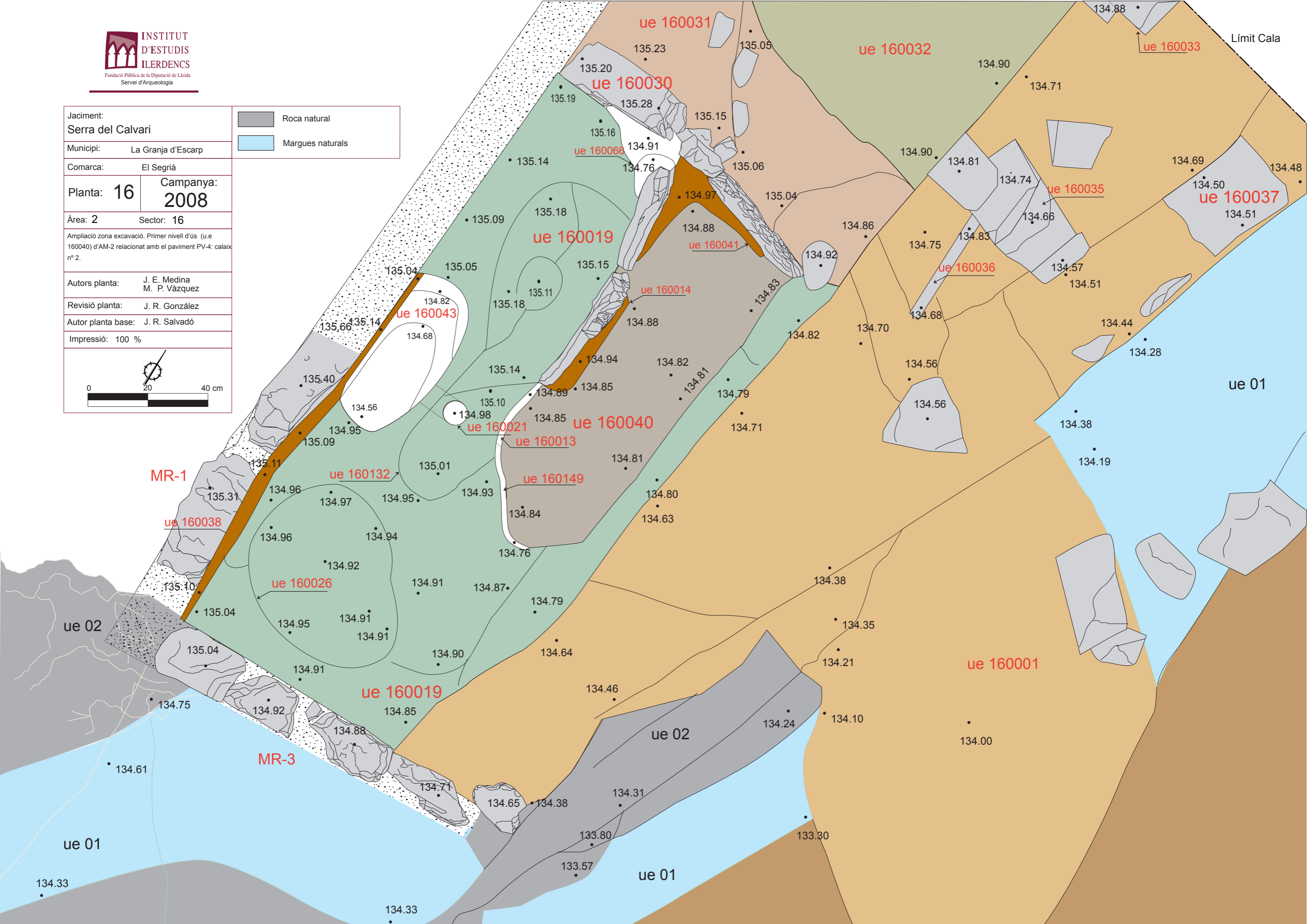




	Roca natural
	Margues naturals





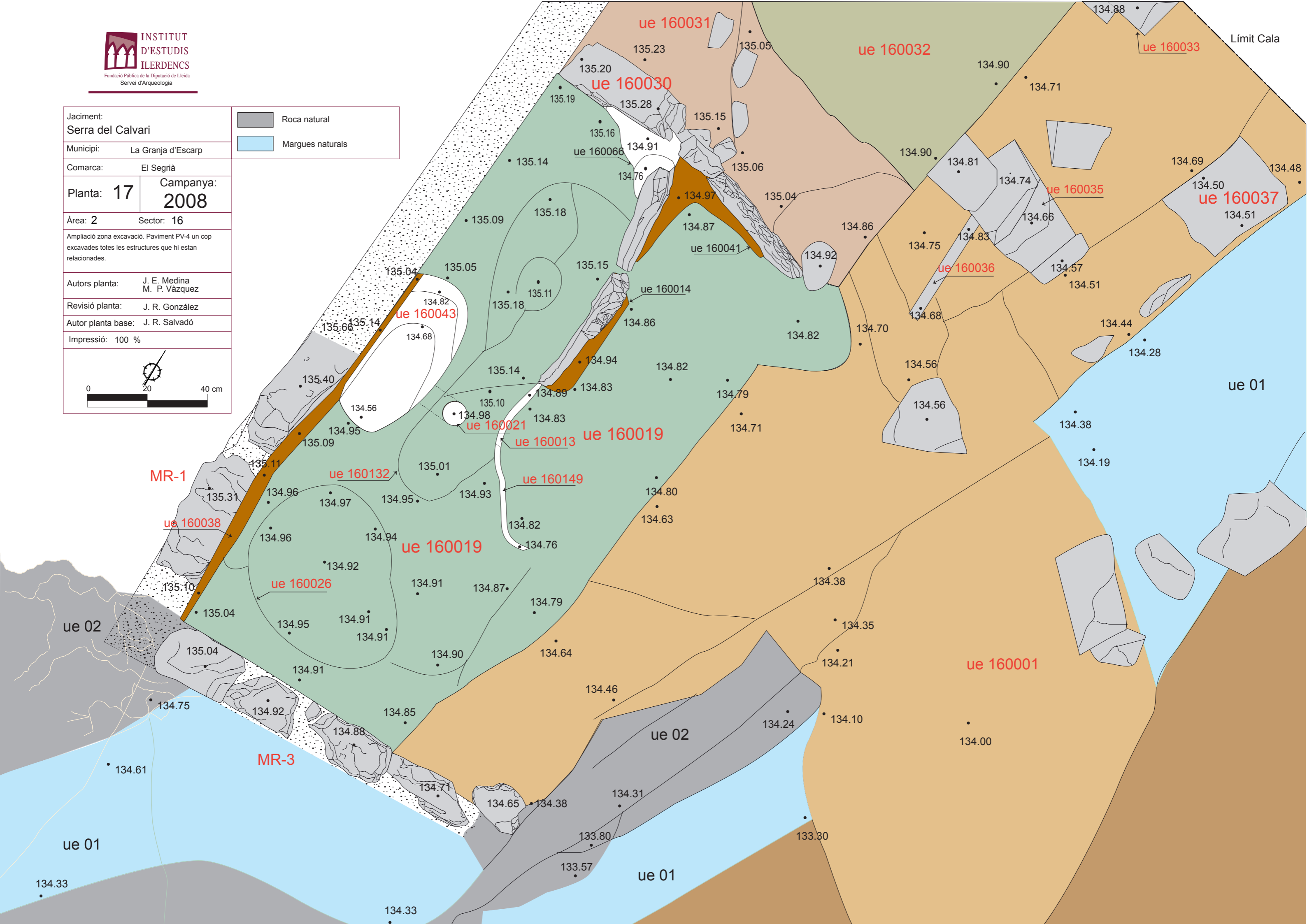
Jaciment: <b>Serra del Calvari</b>	
Municipi: La Granja d'Escarp	
Comarca: El Segrià	
Planta: <b>16</b>	Campanya: <b>2008</b>
Àrea: 2	Sector: 16
Ampliació zona excavació. Primer nivell d'ús (u.e 160040) d'AM-2 relacionat amb el paviment PV-4: calaix nº 2.	
Autors planta: J. E. Medina M. P. Vázquez	
Revisió planta: J. R. González	
Autor planta base: J. R. Salvadó	
Impressió: 100 %	
	

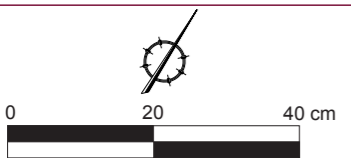






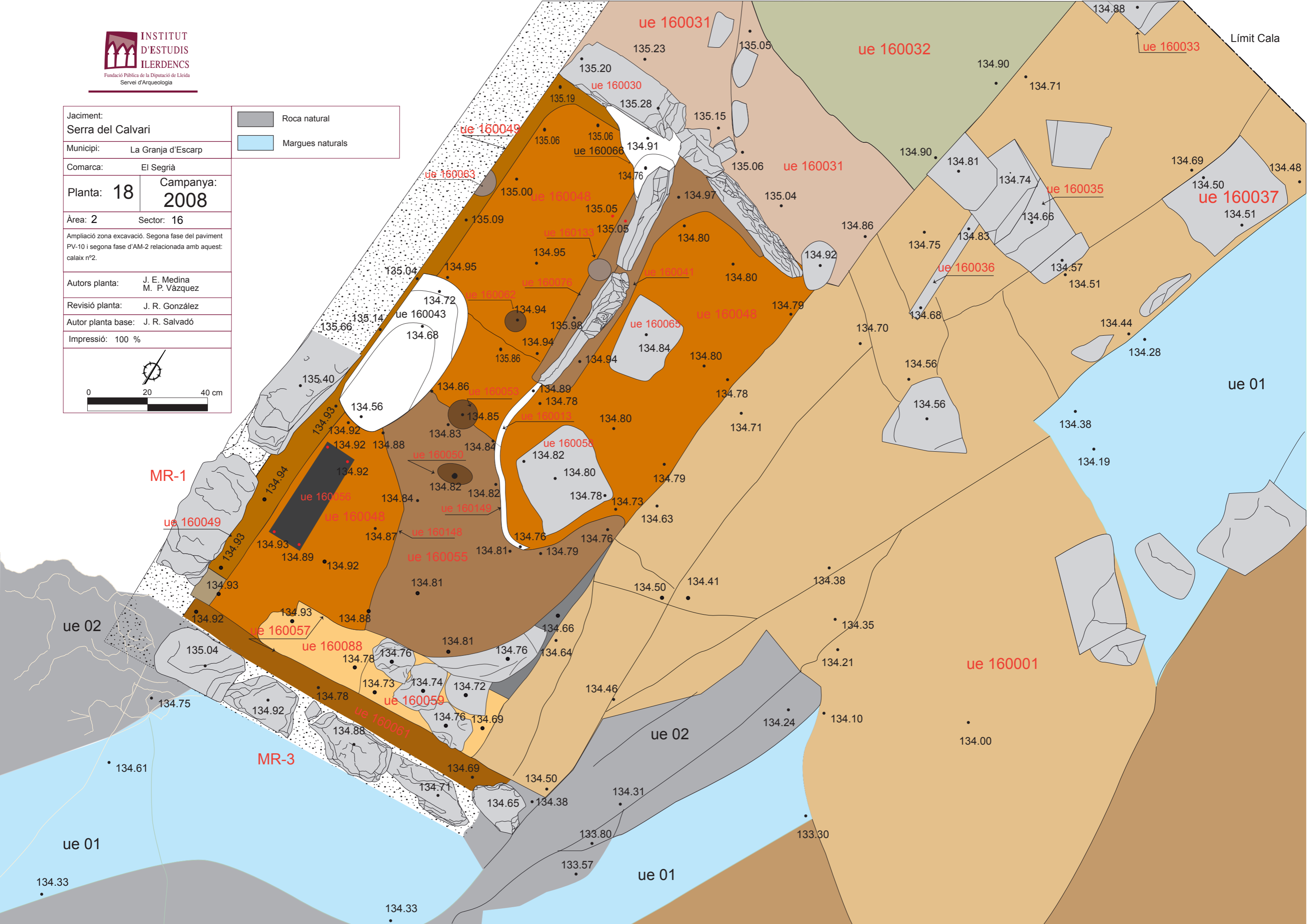
Jaciment: <b>Serra del Calvari</b>	
Municipi: La Granja d'Escarp	
Comarca: El Segrià	
Planta: <b>17</b>	Campanya: <b>2008</b>
Àrea: 2	Sector: 16
Ampliació zona excavació. Paviment PV-4 un cop excavades totes les estructures que hi estan relacionades.	
Autors planta:	J. E. Medina M. P. Vázquez
Revisió planta:	J. R. González
Autor planta base:	J. R. Salvadó
Impressió: 100 %	
	

	Roca natural
	Margues naturals

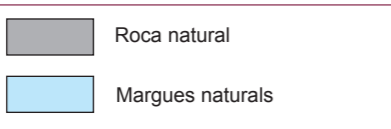
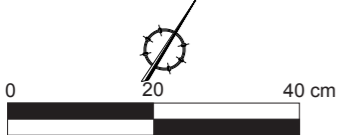


Jaciment: <b>Serra del Calvari</b>	
Municipi: La Granja d'Escarp	
Comarca: El Segrià	
Planta: <b>18</b>	Campanya: <b>2008</b>
Àrea: 2	Sector: 16
Ampliació zona excavació. Segona fase del paviment PV-10 i segona fase d'AM-2 relacionada amb aquest: calaix nº2.	
Autors planta: J. E. Medina M. P. Vázquez	
Revisió planta: J. R. González	
Autor planta base: J. R. Salvadó	
Impressió: 100 %	
	

	Roca natural
	Margues naturals



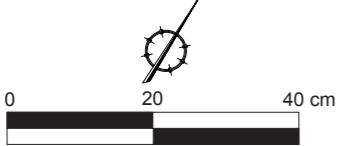


Jaciment: <b>Serra del Calvari</b>		
Municipi: La Granja d'Escarp		
Comarca: El Segrià		
Planta: <b>19</b>	Campanya: <b>2008</b>	
Àrea: 2	Sector: 16	
Ampliació zona excavació. Buidament dels forats de pal relacionats amb PV-10.		
Autors planta: J. E. Medina M. P. Vázquez		
Revisió planta: J. R. González		
Autor planta base: J. R. Salvadó		
Impressió: 100 %		
		

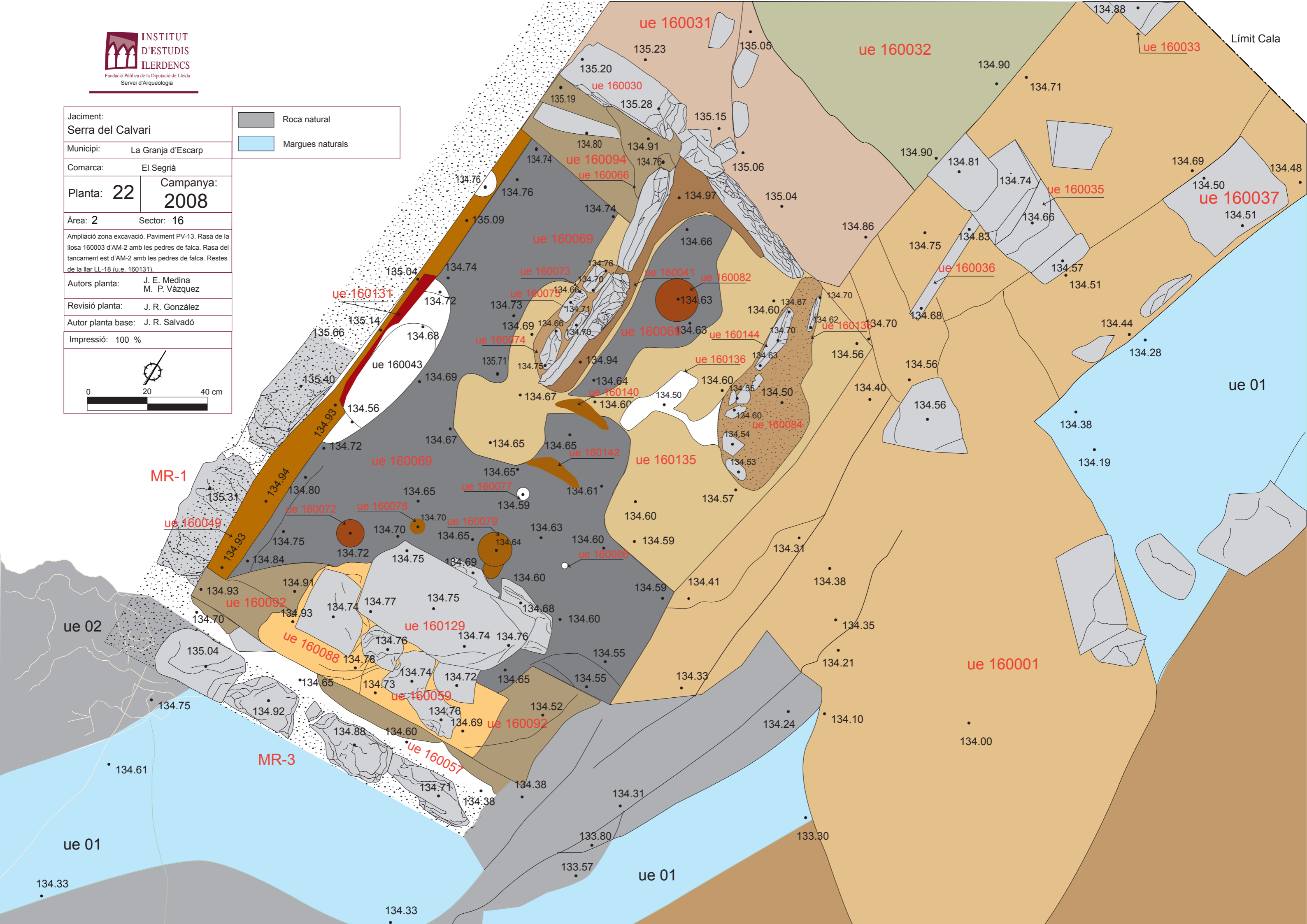







Jaciment: <b>Serra del Calvari</b>	
Municipi: La Granja d'Escarp	
Comarca: El Segrià	
Planta: <b>22</b>	Campanya: <b>2008</b>
Àrea: 2	Sector: 16
Ampliació zona excavació. Paviment PV-13. Rasa de la llosa 160003 d'AM-2 amb les pedres de falca. Rasa del tancament est d'AM-2 amb les pedres de falca. Restes de la llar LL-18 (u.e. 160131).	
Autors planta: J. E. Medina M. P. Vázquez	
Revisió planta: J. R. González	
Autor planta base: J. R. Salvadó	
Impressió: 100 %	
	

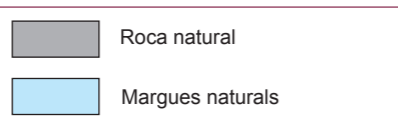
Roca natural  
 Margues naturals



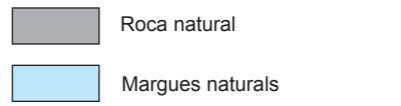
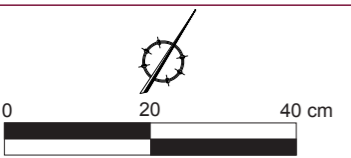


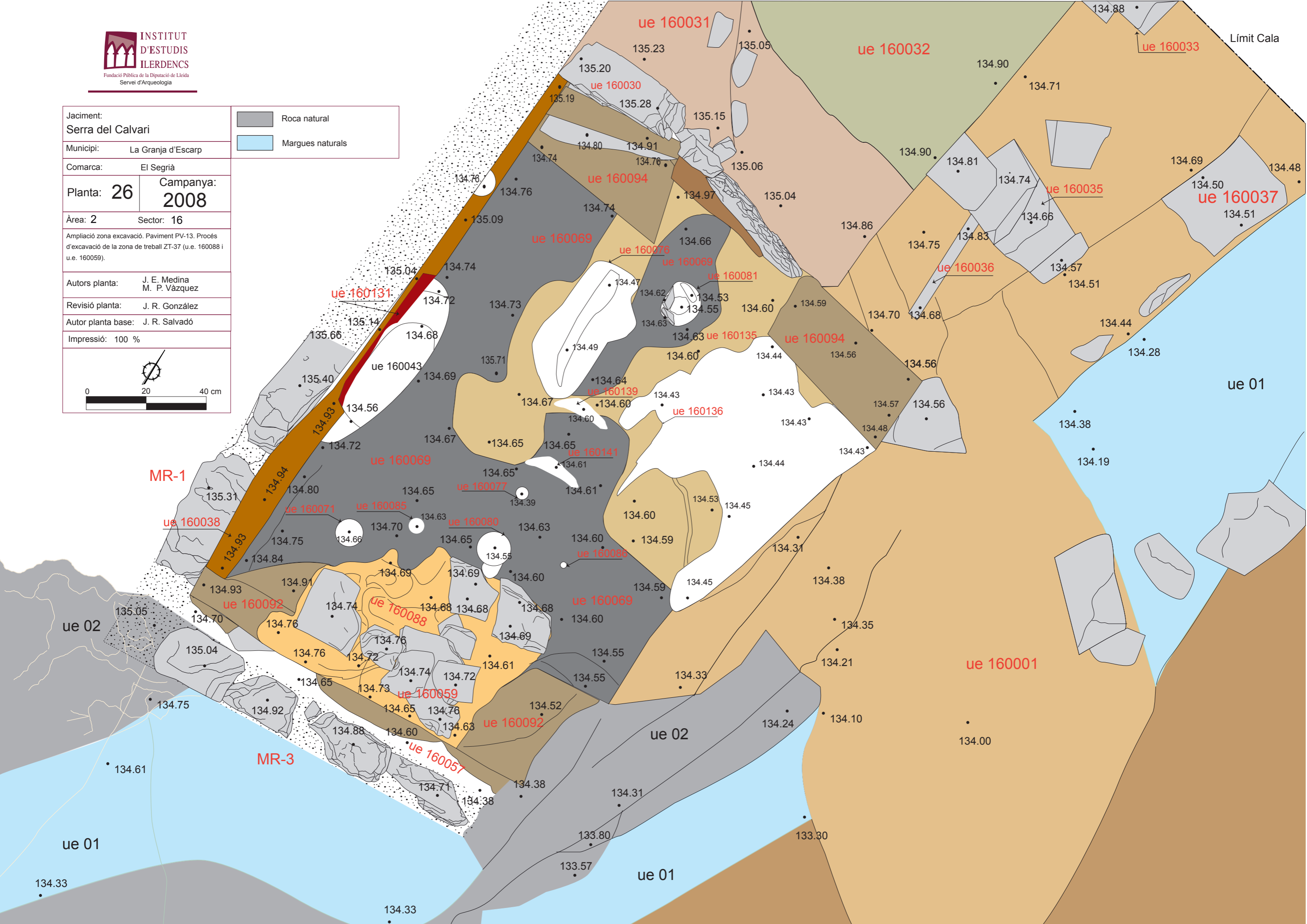


Jaciment: <b>Serra del Calvari</b>	
Municipi: La Granja d'Escarp	
Comarca: El Segrià	
Planta: <b>25</b>	Campanya: <b>2008</b>
Àrea: 2	Sector: 16
Ampliació zona excavació. Paviment PV-13. Procés d'excavació de la zona de treball ZT-37.	
Autors planta: J. E. Medina M. P. Vázquez	
Revisió planta: J. R. González	
Autor planta base: J. R. Salvadó	
Impressió: 100 %	
	





Jaciment: <b>Serra del Calvari</b>		
Municipi: La Granja d'Escarp		
Comarca: El Segrià		
Planta: <b>26</b>	Campanya: <b>2008</b>	
Àrea: 2	Sector: 16	
Ampliació zona excavació. Paviment PV-13. Procés d'excavació de la zona de treball ZT-37 (u.e. 160088 i u.e. 160059).		
Autors planta: J. E. Medina M. P. Vázquez		
Revisió planta: J. R. González		
Autor planta base: J. R. Salvadó		
Impressió: 100 %		
		

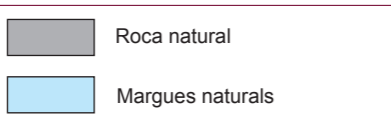
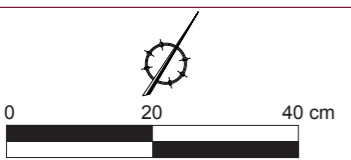


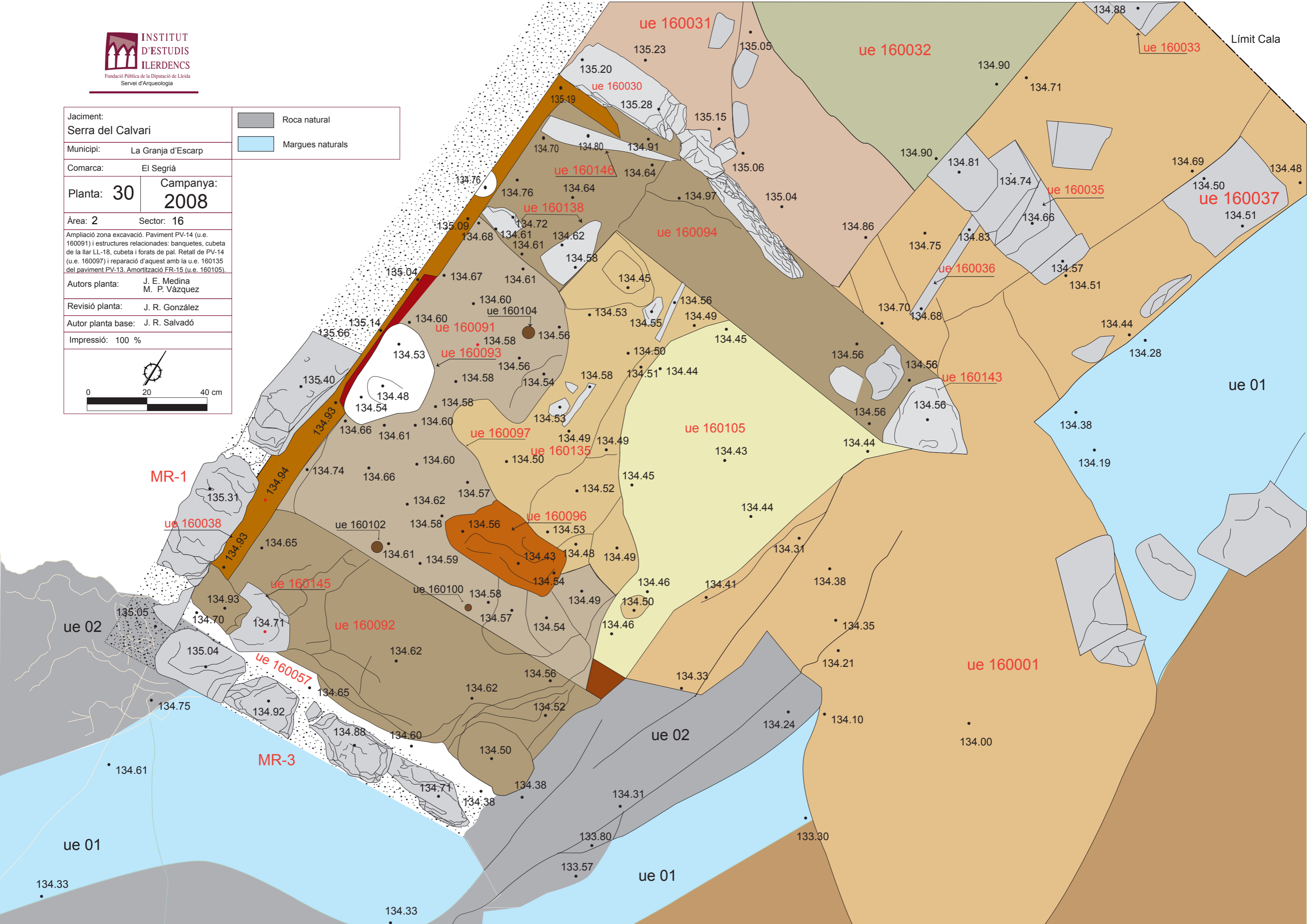









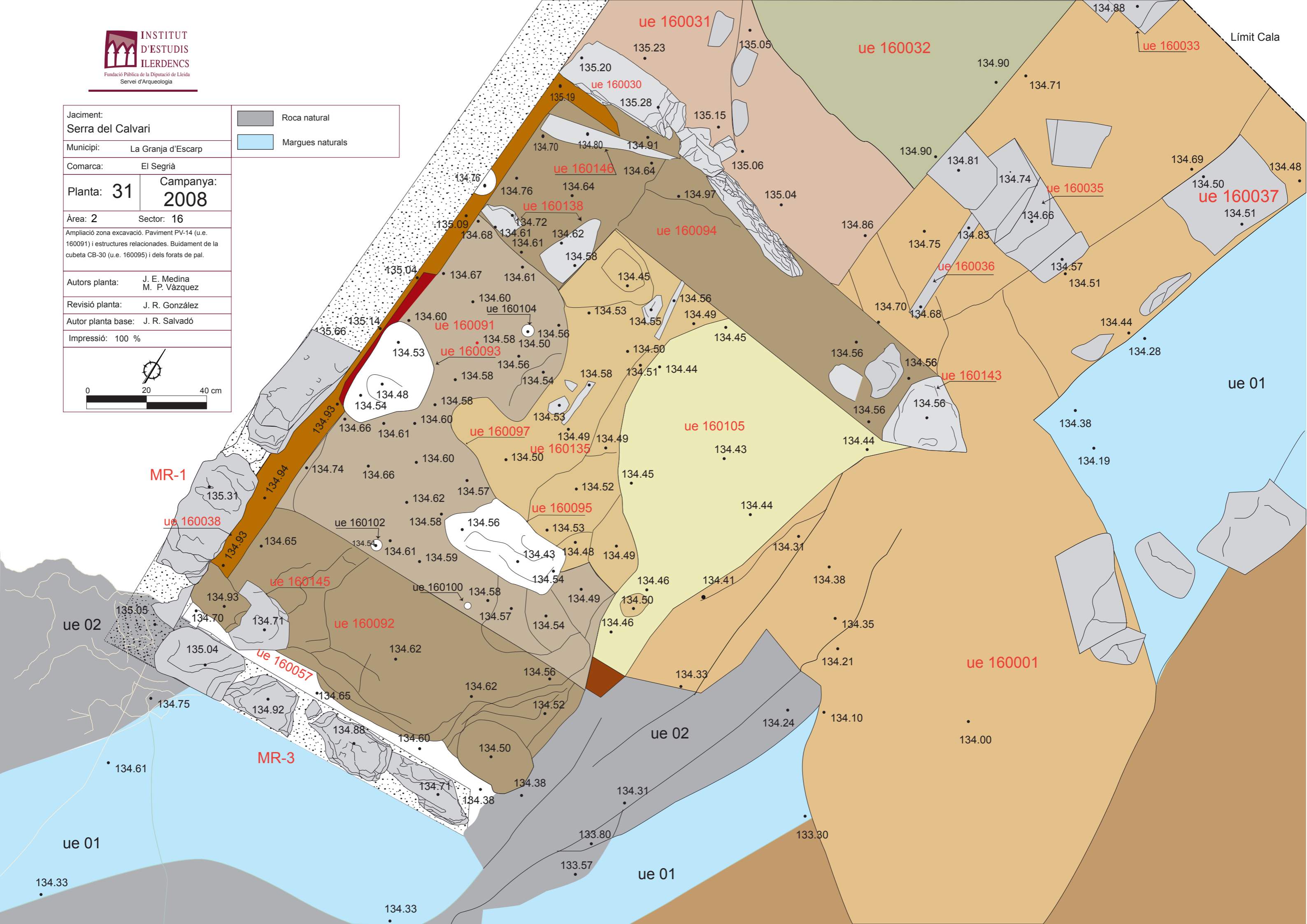



Jaciment: <b>Serra del Calvari</b>		
Municipi: La Granja d'Escarp		
Comarca: El Segrià		
Planta: <b>30</b>	Campanya: <b>2008</b>	
Àrea: 2	Sector: 16	
<small>Ampliació zona excavació. Paviment PV-14 (u.e. 160091) i estructures relacionades: banquetes, cubeta de la llar LL-18, cubeta i forats de pal. Retall de PV-14 (u.e. 160097) i reparació d'aquest amb la u.e. 160135 del paviment PV-13. Amortització FR-15 (u.e. 160105).</small>		
Autors planta: J. E. Medina M. P. Vázquez		
Revisió planta: J. R. González		
Autor planta base: J. R. Salvadó		
Impressió: 100 %		
		

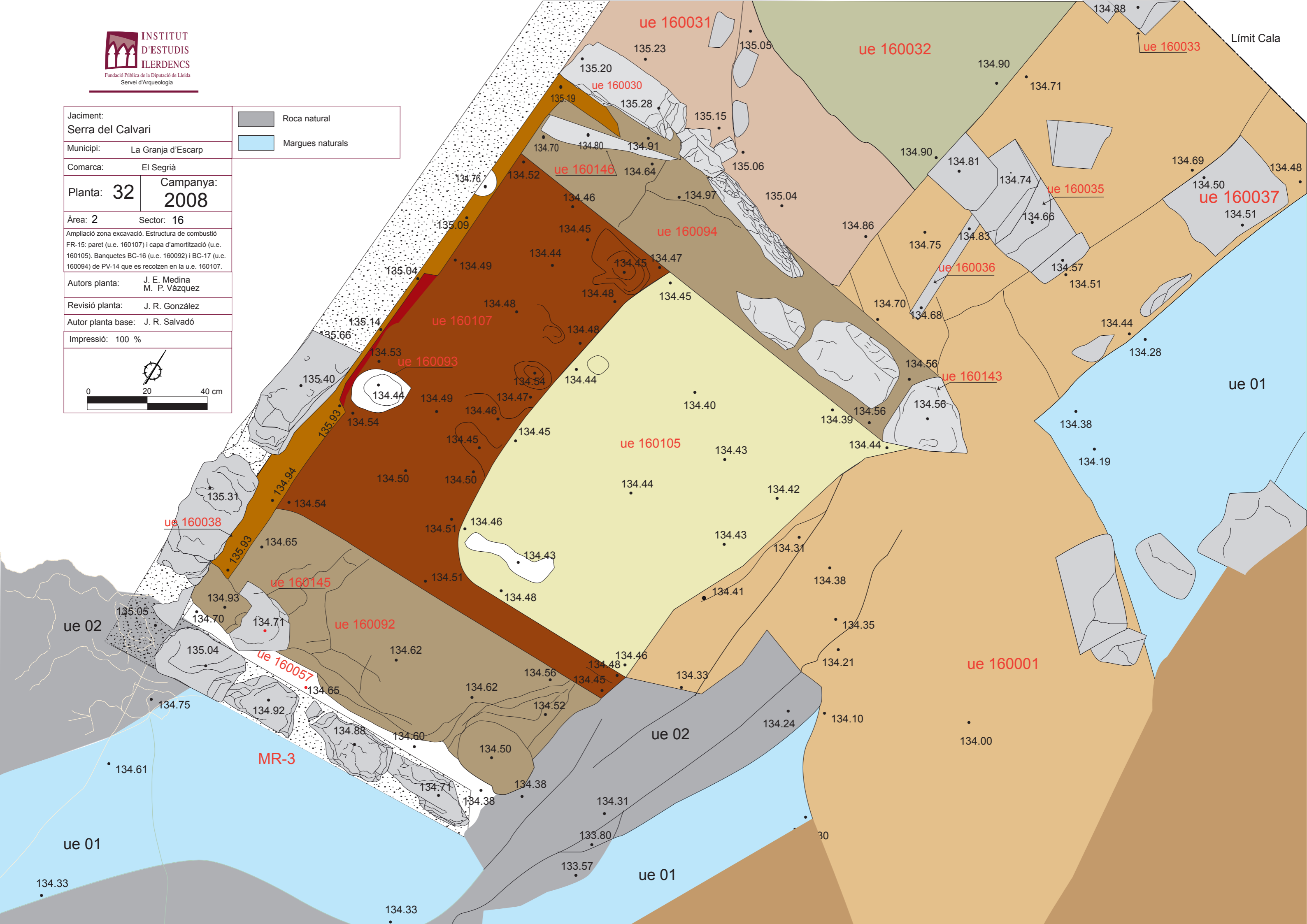


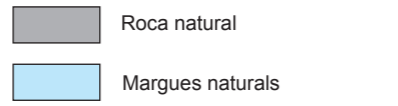
Jaciment: <b>Serra del Calvari</b>	
Municipi: La Granja d'Escarp	
Comarca: El Segrià	
Planta: <b>31</b>	Campanya: <b>2008</b>
Àrea: <b>2</b>	Sector: <b>16</b>
Ampliació zona excavació. Paviment PV-14 (u.e. 160091) i estructures relacionades. Buidament de la cubeta CB-30 (u.e. 160095) i dels forats de pal.	
Autors planta: J. E. Medina M. P. Vázquez	
Revisió planta: J. R. González	
Autor planta base: J. R. Salvadó	
Impressió: 100 %	
	

 Roca natural  
 Margues naturals



Jaciment: <b>Serra del Calvari</b>	
Municipi: La Granja d'Escarp	
Comarca: El Segrià	
Planta: <b>32</b>	Campanya: <b>2008</b>
Àrea: <b>2</b>	Sector: <b>16</b>
Ampliació zona excavació. Estructura de combustió FR-15: paret (u.e. 160107) i capa d'amortització (u.e. 160105). Banquetes BC-16 (u.e. 160092) i BC-17 (u.e. 160094) de PV-14 que es recolzen en la u.e. 160107.	
Autors planta: J. E. Medina M. P. Vázquez	
Revisió planta: J. R. González	
Autor planta base: J. R. Salvadó	
Impressió: 100 %	
	



Jaciment: <b>Serra del Calvari</b>		
Municipi: La Granja d'Escarp		
Comarca: El Segrià		
Planta: <b>33</b>	Campanya: <b>2008</b>	
Àrea: 2	Sector: 16	
Ampliació zona excavació. Estructura de combustió FR-15: paret (u.e. 160107) i solera (u.e. 160106). Banquetes BC-16 (u.e. 160092) i BC-17 (u.e. 160094) de PV-14 que es recolzen en la u.e. 160107.		
Autors planta: J. E. Medina M. P. Vázquez		
Revisió planta: J. R. González		
Autor planta base: J. R. Salvadó		
Impressió: 100 %		
