

Seguiment arqueològic del ***Projecte Executiu de Rehabilitació de diversos trams de l'itinerari del Camí de Sant Jaume al seu pas per la Cervera Històrica i Monumental (la Segarra, Lleida)***

Memòria arqueològica

Maig 2016 - Abril 2017

Nº Expedient: 15781/2016

16961/2016

17017/2016

19717/2017

20130/2017



Anna Camats Malet

Arqueòloga

Febrer 2018

Índex

1. Fitxa tècnica	3
2. Motius de la intervenció.....	4
3. Localització	5
4. Marc geogràfic i geològic.....	7
5. Síntesi històrica.....	8
5.1. El nucli històric de Cervera.....	8
5.2. Patrimoni protegit.....	9
6. Metodologia	10
7. Desenvolupament i resultats dels treballs arqueològics	11
7.1. Sector 1: Carrer Sant Domènec, Plaça sant Domènec i Carrer Santa Maria	15
7.1.1. Estructures d'àmbit domèstic: cellers i cups de vi	16
7.1.2. Estructures relacionades amb l'antic traçat urbà	38
7.1.3. Estructures relacionades amb l'abastament d'aigua	42
7.1.4. Estructures d'edificis religiosos	45
7.1.5. Altres estructures soterrades	51
7.2. Sector 2: Carrer Sant Magí i Plaça Sant Magí	55
7.3. Sector 3: Carrer General Güell.....	61
7.4. Sector 4: Plaça Santa Anna, Carrer Santa Anna i Plaça Sant Miquel	68
7.4.1. Plaça i Carrer Santa Anna.....	69
7.4.2. Plaça Sant Miquel.....	73
7.4.3. Les mines d'aigua: els pous	86
8. Estudi del material arqueològic.....	92
9. Conclusions i interpretació	98
10. Bibliografia.....	105
Annexes.	
Fitxes d'UE	
Planimetria	

1. Fitxa tècnica

Nom de la intervenció	Seguiment arqueològic del <i>Projecte Executiu de Rehabilitació de diversos trams de l'itinerari del Camí de Sant Jaume al seu pas per la Cervera Històrica i Monumental</i>
Municipi	Cervera
Comarca	La Segarra
Coordenades UTM ETRS89	X: 356157 Y: 4614503
Alçada	548 m.s.n.m.
Tipus de jaciment	Urbana
Tipus d'intervenció	Preventiva
Tipus d'activitat	Control arqueològic
Cronologia	Medieval-Moderna-Contemporània
Dates de la intervenció	Maig 2016-Abril 2017
Arqueòleg director	Anna Camats Malet
Propietari de la finca	Paeria de Cervera
Règim jurídic de la finca	Public municipal
Promoció i finançament	Sorigué, S.L.

2. Motius de la intervenció

Arran de l'execució de les obres del **Projecte Executiu de Rehabilitació de diversos trams de l'itinerari del Camí de Sant Jaume al seu pas per la Cervera Històrica i Monumental**, la Paeria de Cervera ha encarregat a l'empresa Sorigué SA l'execució de l'obra. Al seu torn, l'empresa executora ha encarregat a l'arqueòloga Anna Camats la realització d'un seguiment arqueològic dels treballs.

L'obra s'ha dut a terme en dues fases, i per tant, s'ha cregut convenient sol·licitar dos permisos diferents per al seguiment arqueològic: el primer entre els mesos de maig i juliol de 2016, i el segon entre els mesos de gener i maig de 2017.

La zona intervinguda afecta l'entorn urbanístic del BCIN del casc antic de Cervera (R-I-53-0427).

Per aquest motiu, la intervenció arqueològica de tipus preventiu ha consistit en el seguiment de tots els rebaixos i moviments de terra que s'han efectuat durant les obres del projecte, tasques que han permès documentar les restes arqueològiques conservades al subsòl.

Totes les tasques arqueològiques realitzades s'han efectuat d'acord amb el que dictamina el Servei d'Arqueologia de la Direcció General del Patrimoni Cultural de la Generalitat de Catalunya, concretament el Decret 78/2002, de 5 de març, del reglament de protecció del patrimoni arqueològic i paleontològic de Catalunya (DOGC 3594, de 13-05-2002).

3. Localització

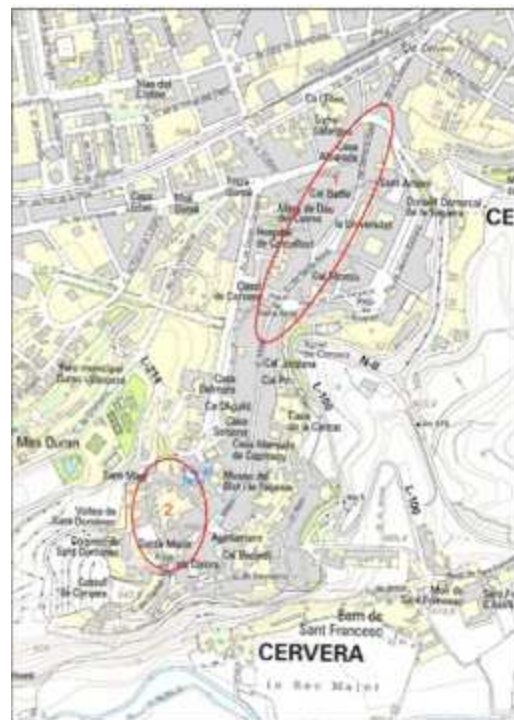
Cervera és la capital de la comarca de la Segarra i cap del partit judicial de Cervera, a la província de Lleida. El municipi de Cervera, de 55,19 km², és al sector meridional de la comarca de la Segarra. La població censada és de 9.440 habitants.



El paisatge de Cervera mostra uns terrenys molt aprofitats, conreats arreu. El relleu del terme és força representatiu del paisatge de la comarca. Hi predominen les valls amples i generalment poc fondes, i emmarcades per llargues carenes pràcticament horitzontals.

La zona afectada per les obres es troba en ple casc històric de Cervera.

Durant la primera fase de la intervenció, l'actuació s'ha concentrat en dues zones:



1. En ple centre històric, al sud-oest del Carrer Major:

- Carrer Sant Domènec
- Plaça Sant Domènec
- Carrer Sant Magí
- Plaça Sant Magí

Àrea emmarcada per les següents coordenades UTM ETRS89:

X: 355927

X: 356019

Y: 4614216

Y: 4614026



2. Davant l'edifici de la Universitat:

- Carrer General Güell
- Plaça Sant Miquel
- Carrer Santa Anna
- Plaça Santa Anna

Àrea emmarcada per les següents coordenades UTM ETRS89:

X: 356157

X: 356352

Y: 4614503

Y: 4614842



4. Marc geogràfic i geològic

Geogràficament, el terme de Cervera es caracteritza per tenir un relleu on predominen àmplies valls, generalment poc fondes, emmarcades per llargues carenes pràcticament horitzontals. El punt més alt és el turó del Guixar (620 m), que es troba a tocar de les terres de Ribera d'Ondara. Altres punts que destaquen són el tossar de la Bagassa (537m), prop de Tarroja de Segarra, lo Terròs (575m), i el turó de Miralles (593 m), al NE de la ciutat de Cervera.

Aquests tres turons conformen la línia divisòria d'aigües entre la conca del riu Sió i la del riu Ondara. De fet, la característica física més destacada del terme és l'existència de les valls d'aquests dos rius.

El riu Ondara solca el municipi en direcció SE-O i, en part, forma límit natural amb les terres de Ribera d'Ondara. El curs del riu entra al terme després de deixar a l'esquerra el poble de Sant Pere dels Arquells, i fa cap a l'antiga granja dels Comdals, que resta a la riba dreta del riu. En aquest punt, el traçat del riu pren la direcció O cap a Cervera, passant a tocar el sector meridional de la ciutat, on rep les aigües del Torrent Salat i de la riera de Monells.

El Sió, per la seva banda, drena les terres de tramuntana del municipi de Cervera, en direcció SE-NO. El riu entra al terme just després de deixar el poble de les Oluges, i al seu pas pel territori hi desguassen les aigües del clot de Llobateres, el barranc de Malgrat i el torrent de la Camosa.

El paisatge de Cervera ha estat modificat per l'acció antròpica des d'antic, i actualment encara hi predominen terrenys amb un fort component agrícola, amb marges de paret seca que esglaonen el pendent dels turons naturals. Tot i així, en algun indret elevat encara perdura la vegetació de garrics, acompanyada d'algun bosquet de pins o d'escadusseres alzines i roures, vegetació típica del tipus mediterrani.

5. Síntesi històrica

Les primeres referències escrites de Cervera són de l'any 1026, quan tres famílies pageses van construir un primer establiment a la Segarra, en aquells moments deshabitada. Més tard els comtes de Barcelona els van confirmar la possessió d'aquelles terres que havien ocupat, molt probablement per reafirmar el seu poder, ja que la Segarra era en aquells moments una zona fronterera entre el domini cristià i el musulmà, creant una primera fortalesa (*castrum Cervarie*).

Estabilitzada la frontera occidental a Lleida l'any 1149, Cervera va créixer ràpidament en forma de vila closa (amb les cases adossades a la muralla, és a dir la paret de les cases era alhora el mur defensiu). Els habitants s'havien alliberat dels abusos dels senyors feudals, i a partir de privilegis reials el municipi s'organitzà successivament en forma de Confraria (1182), de Consolat (1202), i des del 1267 fins a l'actualitat, de Paeria. No fou, però, fins al segle XVIII, concretament l'any 1702 que no se li concedís el títol de ciutat per part del rei Felip V cosa que provocà la creació d'un nucli de persones agraïdes al monarca, que de forma tímida durant la guerra i més entusiasta després de la victòria borbònica, mostraren la seva simpatia per la política del rei borbó.

5.1. El Nucli històric de Cervera

El nucli històric de Cervera és fruit d'un creixement produït durant molts segles al llarg d'un carrer. Partint des del Castell (ampliació d'una primera construcció militar existent ja al segle X) es va produir un creixement cap al nord al voltant d'un eix viari (l'actual carrer Major, que coincideix amb una carena) col·locant-se els habitatges als seus costats sobre unes parcel·les de fort pendent, especialment en el costat de llevant. Aquest nucli emmurallat va subsistir fins al segle XVIII quan, després de la guerra de Successió, es construí el gran conjunt de la Universitat, aleshores fora muralles, que va capgirar l'activitat i l'economia de la vila i va comportar la construcció d'una nova muralla.

El carrer Major ha estat, doncs, durant molts segles, el nucli conformador del Centre Històric i, fins a la segona meitat del segle XX, l'eix comercial cerverí. Els habitatges més significatius, les esglésies i convents, l'edifici de la Paeria i, més endavant, les escoles es van anar ubicant al llarg d'aquest carrer.

Aquesta situació va canviar a finals dels anys seixanta del segle passat. La popularització de l'automòbil, la construcció de nous habitatges a les afores del nucli emmurallat (la ciutat jardí, amb edificis més còmodes i amb carrers més amplis i sense problemes de pendents) va provocar, com en molts altres municipis catalans, el progressiu abandó del nucli històric i, a partir de la segona meitat dels setanta, el tancament de molts dels comerços tradicionals que el mantenien viu.

Les condicions del parc edificat també van anar degradant-se i poques famílies (normalment les de menor poder adquisitiu) van mantenir-hi la residència. A aquest fet s'hi ha de sumar la degradació de les xarxes d'infraestructures (cal tenir present que en molts carrers d'aquesta zona s'aprofiten encara els claveguerons medievals).

5.2. Patrimoni protegit

La ciutat es caracteritza per la riquesa del seu patrimoni cultural i monumental. Un total d'onze monuments del municipi estan catalogats com a Bé Cultural d'Interès Nacional (BCIN) per la Generalitat de Catalunya: el castell (s. XI), l'església de Sant Pere el Gros (s. XI), el recinte emmurallat (s. XIV), la parròquia de Santa Maria (s. XIV-XV), l'edifici de la Paeria (s. XVII-XVIII), la Universitat (s. XVIII), el nucli històric, el Sindicat (s. XX) i els castells dels nuclis agregats Castellnou, la Prenyanosa i Malgrat.



Fig 4. Evolució de Cervera i el seu recinte emmurallat durant l'Edat Mitjana segons Verdés/Turull, 2003:97

6. Metodologia

Els treballs arqueològics han consistit en el seguiment i control visual dels treballs de substitució del paviment de l'àmbit d'intervenció, la substitució integral de les seves instal·lacions de clavegueram, xarxa d'aigua potable i previsió de xarxa soterrada de BT.

L'execució de l'obra ha anat a càrrec de l'empresa Sorigué, SL, la qual ha aportat els auxiliars necessaris per dur a terme els treballs d'excavació.

El treball de camp de l'arqueòleg director ha consistit, doncs, en:

- Supervisar els treballs de rebaix de terres tant de forma mecànica com manual.
- Documentar arqueològicament tota la seqüència estratigràfica.
- Dibuixar i fotografiar les evidències arqueològiques documentades.

La intervenció s'ha dut a terme mitjançant la metodologia sistemàtica i adequada inspirada en el mètode de registre utilitzat per E. C Harris i per A. Carandini (Harris; 1975, 1977, 1979); (Carandini 1977, 1981). Aquest mètode de registre estratigràfic es fonamenta en l'ús d'un registre codificat (Unitats Estratigràfiques) de tradició anglosaxona, realitzant-se plantes parcials acotades en tots els nivells físics extrets i la documentació fotogràfica pertinent.

Paral·lelament a aquesta tasca s'ha configurat la documentació planimètrica general, topogràfica i fotogràfica del l'àrea d'intervenció. Les cotes s'han establert en metres sobre el nivell del mar (m snm).

Pel que fa a l'inventari de materials, s'ha siglat cada peça amb les inicials CSJ (Camí de Sant Jaume) - any intervenció (16 io17)- num. UE - num. inventari

7. Desenvolupament dels treballs arqueològics

Com hem dit anteriorment, les obres de rehabilitació del nucli antic de Cervera s'han dut a terme en dues fases, desenvolupades entre el maig del 2016 i el juliol del 2017:

- A la primera fase s'ha intervingut als carrers Sant Domènec, Sant Magí, Santa Maria, a la plaça Sant Domènec i al carrer General Güell.
- A la segona fase, les actuacions s'han concentrat a la Plaça Santa Anna, el carrer Santa Anna i la Plaça Sant Miquel.

De manera general, el procediment de treball que s'ha seguit a l'hora de dur a terme les obres de rehabilitació ha estat similar en tots els carrers:

- En primer lloc s'ha retirat el paviment existent, que en la majoria de casos ha consistit en la demolició del paviment de formigó.



Foto 1. Demolició del paviment al carrer St. Domènec



Foto 2. Demolició del paviment al carrer St. Magí



Foto 3. Demolició del paviment a la Plaça Sant Miquel

- A continuació s'ha procedit a retirar l'antiga canalització de clavegueram. Aquesta tasca s'ha dut a terme per trams, i a mesura que s'enretirava la vella, s'anava col·locant la nova.



Fotos 4 i 5. Excavació de la xarxa de clavegueram dels carrers Sant Domènec i Santa Anna



Fotos 6 i 7. Excavació de la xarxa de clavegueram del carrer General Güell i la Plaça Sant Miquel

- Un cop substituïda la xarxa de clavegueram, s'han excavat les rases corresponents per al soterrament dels serveis d'aigua i llum.



Foto 8. Instal·lació soterrada dels serveis al carrer Sant Domènec

El seguiment arqueològic s'ha dut a terme en tots els treballs que han implicat tasques d'excavació i/o moviments de terres. D'aquesta manera, a mesura que han aparegut les restes arqueològiques, s'ha realitzat la corresponent neteja, excavació i documentació de les estructures.

En els casos que ha estat possible, s'ha intentat que l'afectació de les restes arqueològiques sigui mínima o nul·la, desviant el traçat de les canalitzacions de clavegueram i de serveis.

No obstant, algunes de les estructures s'han hagut de desmuntar per tal de continuar l'obra, ja que molts dels carrers on s'ha intervingut són estrets i no existia una alternativa per evitar l'afectació directa. En aquests casos, s'ha sol·licitat el corresponent permís de desmuntatge al Servei d'Arqueologia del Departament de Cultura de la Generalitat de Catalunya, i s'ha dut a terme una documentació exhaustiva del procés de desmuntatge, el qual es pot consultar les fitxes d'estructures que s'adjunten a continuació.

Per tal de fer una exposició clara i ordenada de les estructures arqueològiques documentades, hem optat per fer una descripció detallada de les estructures agrupades per zones, sense tenir en compte si han aparegut durant la primera o la segona fase de la intervenció. Hem determinat 4 sectors, tal i com s'observa al següent plànol:

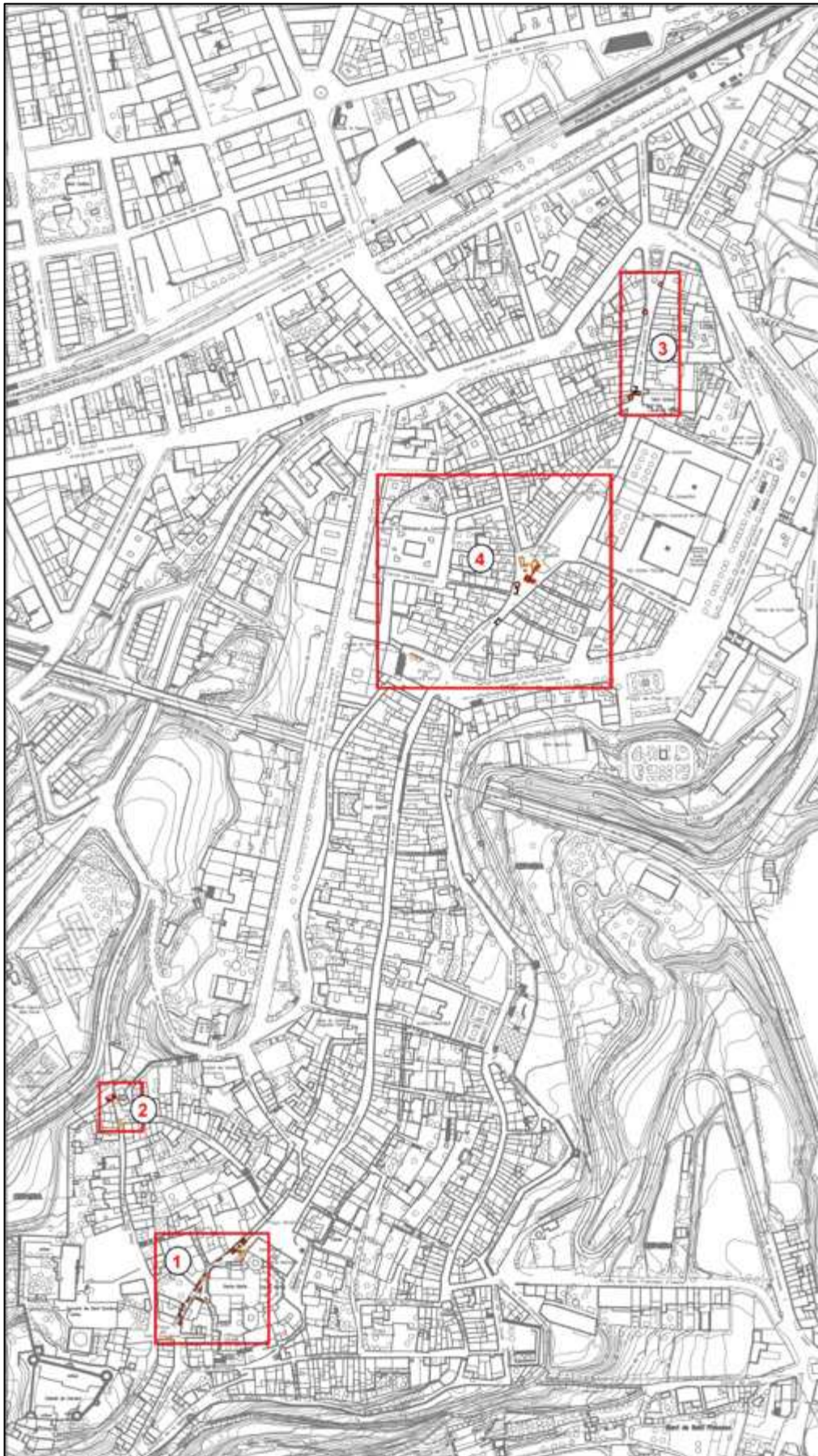


Fig. 1. Sectors on han aparegut restes arqueològiques

7.1 SECTOR 1: Carrer Sant Domènec, Plaça sant Domènec i Carrer Santa Maria

En aquesta zona és on s'ha localitzat el major nombre de restes arqueològiques. El següent plànol mostra la densitat d'estructures documentades en aquest sector:

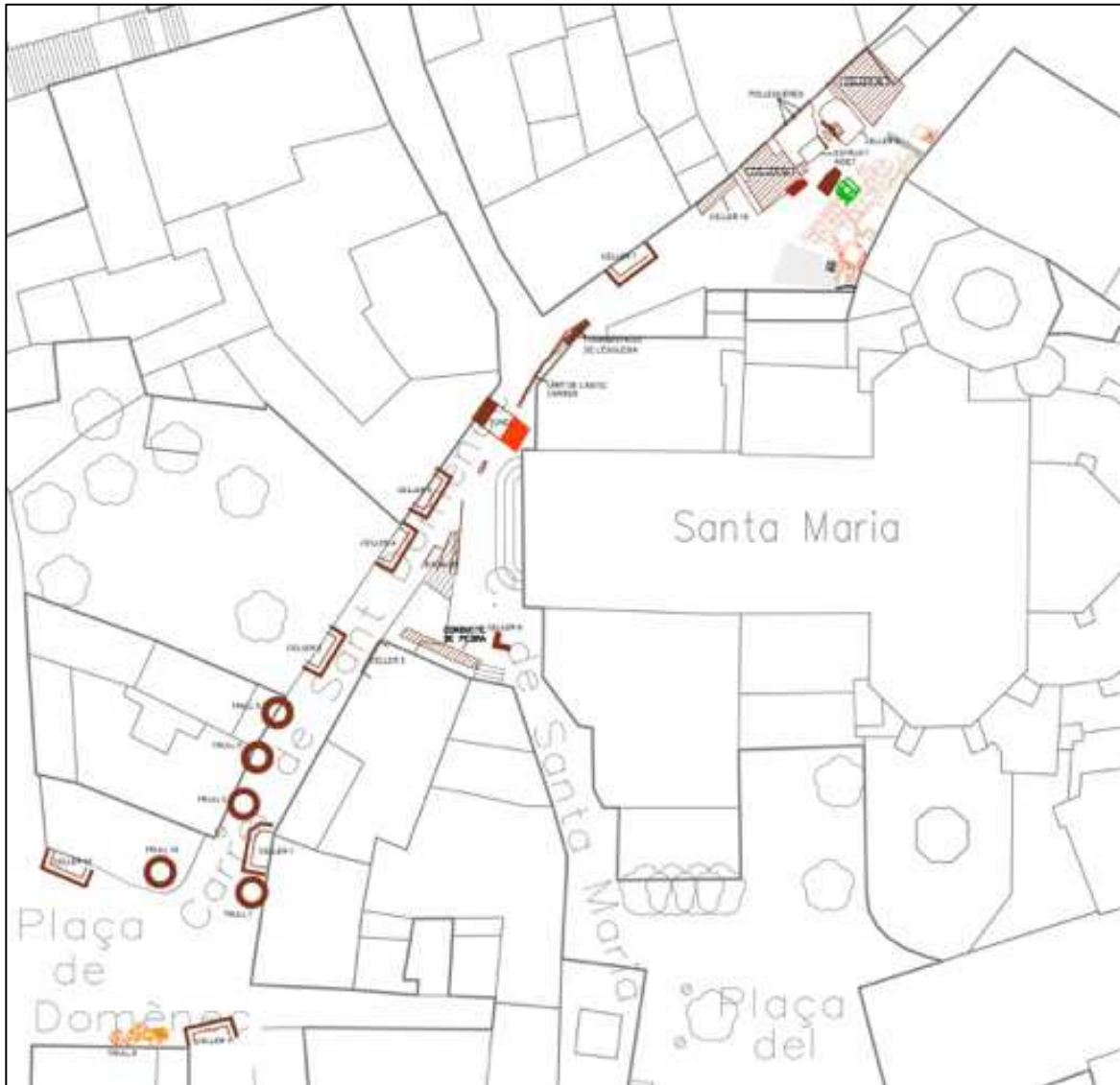


Fig. 2. Restes arqueològiques documentades al sector 1

A continuació adjuntem les fitxes de cada estructura en funció de la seva tipologia, seguint criteris bàsicament funcionals. D'aquesta manera, hem establert cinc tipologies d'elements arqueològics:

- Estructures d'àmbit domèstic: Cellers i Trulls
- Estructures relacionades amb l'antic traçat urbà
- Estructures relacionades amb l'abastament d'aigua
- Mur original de la capella de Santa Eulàlia
- Altres estructures soterrades

7.1.1. Estructures d'àmbit domèstic: cellers i cups de vi

Gran part dels elements documentats corresponen a cellers i cups de vi (també anomenats trulls) d'àmbit domèstic.

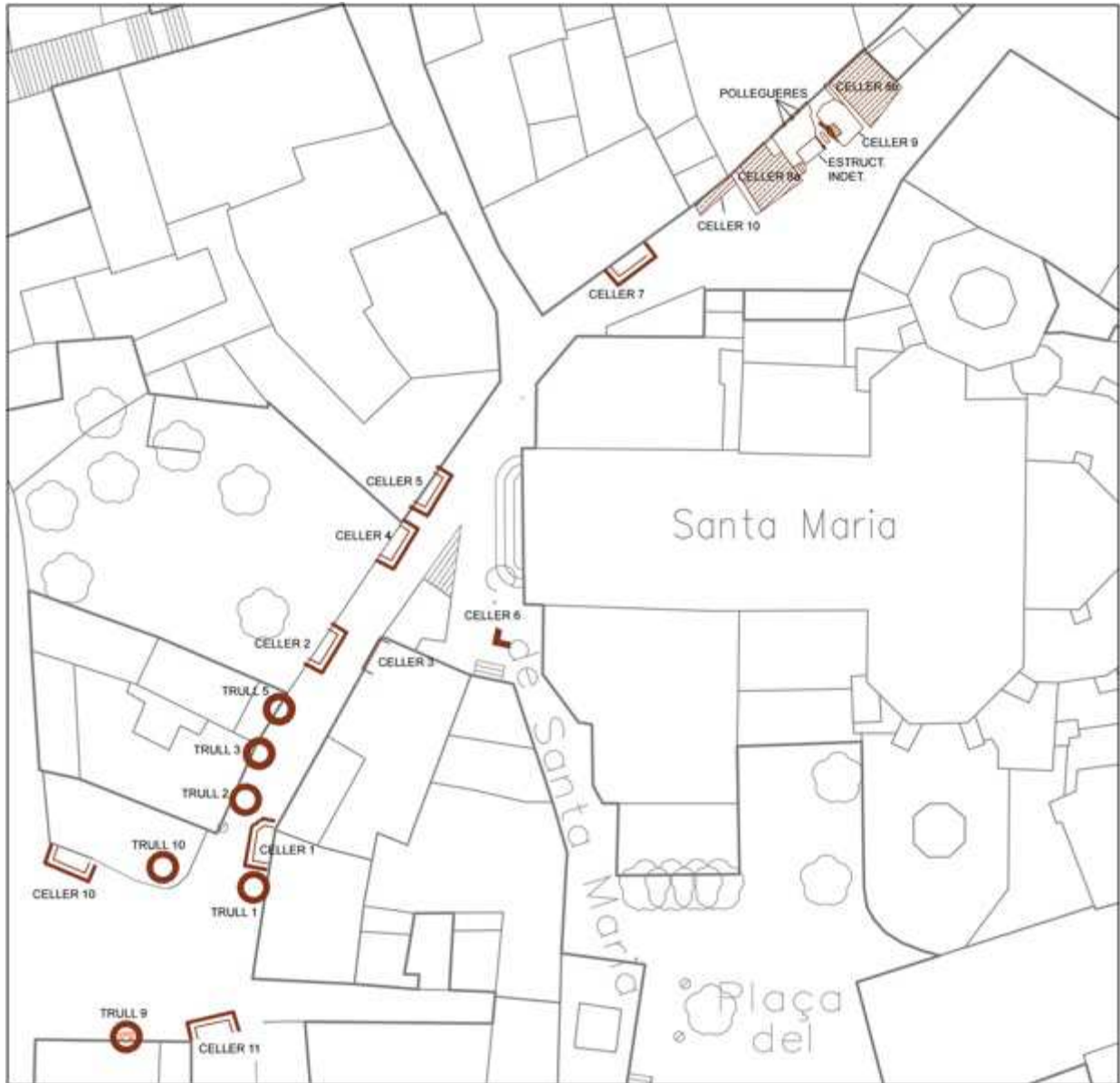




Fig. 3. Cellers i trulls documentats al sector 1

Cal dir que en la majoria dels casos, només s'han pogut documentar parcialment, ja que no s'ha pogut accedir al seu interior. Els motius pels quals no s'hi ha pogut accedir són diversos: alguns estaven enrunats, altres no conservaven l'accés directe des de la casa a la qual pertanyien, i en d'altres no s'ha pogut localitzar els propietaris dels immobles, com en el cas dels cellers de Cal Moixó, situats a l'extrem nord del carrer.¹



¹ En aquest cas, la Paeria de Cervera ens ha facilitat fotografies de l'interior dels cellers, realitzades l'any 2011

ESTRUCTURA 1:	CELLER 1	UEs associades: 309, 310, 311
Ubicació:	C/ St. Domènec	Cronologia: Indeterminada
Descripció:	Celler localitzat davant l'immoble num. 7 del carrer. No conserva l'accés des de l'interior de l'edifici. En planta, el soterrani sobresurt 1 metre a partir de la línia de façana actual, fet que ha permès documentar part de la coberta de pedra. Des del carrer s'ha pogut fotografiar el seu interior, que es troba en bon estat, conservant els arcs que sostenen el soterrani, de 4 metres d'alçada.	
Documentació Gràfica		
		<i>Secció de la volta de pedra que es troba sota el carrer</i>
		<i>Interior del celler</i>
Afectació: Mínima.	La part de volta descoberta s'ha reparat tapant l'obertura amb un mur de pedra i formigó.	

ESTRUCTURA 2:	CELLER 2	UEs associades: 319, 320, 321
Ubicació:	C/ St. Domènec	Cronologia: Indeterminada
Descripció:	Celler localitzat davant l'immoble num. 10 del carrer, que actualment correspon a un pati descobert. S'ha documentat la part externa de la volta que sobresurt 1'5 metres de la línia de façana actual. El parament de la volta està construït amb pedres disposades verticalment i lligades amb morter de calç, i apareix a 0'5 metres sota l'actual nivell d'ús del carrer.	
Documentació Gràfica		
		
<i>Secció de la volta de pedra documentada sota el carrer</i>		
Afectació: Cap.		


ESTRUCTURA 3:	CELLER 3	UEs associades: 322, 323, 324
Ubicació:	C/ St. Domènec	Cronologia: Indeterminada
Descripció:	Celler localitzat davant l'immoble num. 3 del carrer, sota la porta d'accés de la casa. Només s'ha documentat la secció de la volta, ja que en aquest cas no sobresurt de l'actual línia de façana. La part central de l'estructura ja es trobava afectada per l'anterior tub de desguàs de la xarxa de clavegueram. Tot i així, la part conservada indica que correspon a una volta de pedra de secció apuntada. L'interior del soterrani es troba enrunat, fet que no ha permès documentar el seu interior.	
Documentació Gràfica		
		
		<i>Secció de la volta de pedra</i>
Afectació: Cap. Només s'ha substituït l'antic tub de formigó.		

ESTRUCTURA 4:	CELLER 4	UEs associades: 326, 327
Ubicació:	C/ St. Domènec	Cronologia: Indeterminada
Descripció:	<p>Celler localitzat a l'extrem nord de l'immoble num. 10 del carrer, que actualment correspon a un pati descobert. Només s'ha pogut documentar parcialment una volta de pedra que sobresurt 1 metre respecte l'actual línia de façana, ja que que el soterrani es troba enrunat. L'excavació de la rasa ha permès documentar que la volta s'entrega a una estructura ubicada a la part central del carrer, formada per dues pedres disposades planes lligades amb morter de calç. Aquesta estructura, però, ja es trobava afectada pel pas de l'antic tub de clavegueram.</p>	
Documentació Gràfica		
		
<p><i>Planta de l'estructura documentada a la part central del carrer</i></p>		
		
<p><i>Secció de la volta de pedra</i></p>		
Afectació:	Cap.	

ESTRUCTURA 5:	CELLER 5	UEs associades: 328, 329
Ubicació:	C/ St. Domènec	Cronologia: Indeterminada
Descripció:	Celler localitzat davant la façana lateral de l'immoble num. 21 del carrer (Cal Llobet). S'ha documentat la secció d'una volta construïda amb maons lligats amb formigó, la part més alta de la qual es troba a 0'5 m. sota l'actual nivell d'ús del carrer. L'interior del soterrani es troba enrunat.	
Documentació Gràfica		
		
		
<i>Secció de la volta de maons</i>		
Afectació:	Cap.	

ESTRUCTURA 6:	CELLER 6	UEs associades: 403
Ubicació:	C/ Sta. Maria	Cronologia: Indeterminada
Descripció:	Estructura en forma de L localitzada davant la façana del num. 19 del carrer, a la part central de la via. Es tracta d'un mur construït amb pedres lligades amb morter de calç. No podem afirmar que correspon a un celler, però en tot cas, el fet de trobar-se a una cota per sota de l'actual carrer i similar a la dels altres cellers, ens fa pensar que es tractava d'una estança soterrada.	
Documentació Gràfica		
		
<i>Restes conservades de l'estructura</i>		
Afectació: Cap. L'estructura ja estava parcialment destruïda pel pas de l'antiga xarxa de clavegueram.		

ESTRUCTURA 7:	CELLER 7	UEs associades: 338, 339
Ubicació:	C/ St. Domènec	Cronologia: Indeterminada
Descripció:	Celler localitzat davant l'immoble num. 24-26 del carrer. S'ha documentat la secció d'una volta de pedra, lligada amb morter de calç, que apareix a una cota molt alta, just sota l'actual nivell d'ús del carrer. El celler el troba enrunat, i sobresurt 1'5 metres respecte la línia de façana del carrer.	
Documentació Gràfica		
		
	<i>Secció de la volta de pedra</i>	
Afectació: Degut a la cota en que es trobava la volta, s'ha hagut de desmuntar la part alta de l'estructura, part de la qual ja estava afectada per l'anterior pavimentació del carrer.		

ESTRUCTURA 8:	CELLERS DE CAL MOIXÓ: 8a-8b-9	UEs associades 349, 350, 351, 352, 535, 354, 357, 358, 359, 360
Ubicació:	C/ St. Domènec (zona nord)	Cronologia: Moderna-Contemporània
Descripció:	<p>Conjunt d'estructures soterrades ubicades davant de l'immoble num. 20 del carrer (Cal Moixó). En concret s'han documentat 3 cellers, dos dels quals són actualment accessibles des de l'interior de l'immoble:</p> <ul style="list-style-type: none">- Celler 8a: s'ha netejat i documentat la volta del celler. Es tracta d'una construcció en forma de volta de canó, amb parament de pedra lligada amb morter de calç. També s'ha localitzat l'antic accés al celler: es tracta d'una caixa d'escala amb tres esglaons, que en algun moment fou inutilitzada i es segellà amb carreus de pedra i terra. Durant la intervenció els carreus han cedit a l'interior del celler, deixant una obertura des de la qual s'ha pogut fotografia el seu interior.- Celler 8b: s'ha netejat i documentat la coberta del celler, que com l'anterior, és una volta de canó amb parament de pedra lligada amb morter. <p>Els dos cellers es comuniquen per un passadís soterrat, que tot i que en coneixem l'existència, no s'ha documentat perquè es troba a l'interior de l'immoble.</p> <p>El tercer celler (Celler 9) correspon a una estança de morfologia ovalada, excavada al substrat geològic. La volta del celler havia estat destruïda anteriorment, i el celler es trobava enrunat. S'ha decidit excavar l'interior de l'estança, fet que ha permès documentar les escales d'accés.</p>	
Documentació Gràfica	 <p><i>Conjunt d'estructures soterrades documentades a la zona nord del Carrer St. Domènec</i></p>	



Volta del celler 8a



Vista general i detall de l'escala d'accés al celler



Interior del celler 8a



Volta del celler 8b





Vista general del celler 9



Detall de l'interior del celler 9 i les escales d'accés al celler



Afectació: Cap. S'ha tornat a colmar les estructures amb terra i graves, i s'han reforçat les voltes dels cellers.




ESTRUCTURA 9:	ESTRUC. INDETERMINADA	UEs associades: 355, 356
Ubicació:	C/ St Domènec (zona nord)	Cronologia: Moderna-Contemporània
Descripció:	Entre els cellers 8a i 9 s'ha documentat una estructura excavada a l'estrat geològic, que de moment no s'ha pogut interpretar. Es tracta d'un retall de morfologia rectangular, de 2 x 1'2m, i 0'4m de profunditat, amb les parets rectes i el fons pla. S'ha excavat el rebliment interior, format per un estrat únic de pedres i terra sense cap tipus de material arqueològic associat.	
Documentació Gràfica		
		
		
<i>Estructura rectangular abans i després de buidar-ne el rebliment</i>		
Afectació:	Cap. S'ha tornat a colmar les estructures amb terra i graves	

ESTRUCTURA 10:	ANTIC NIVELL D'ÚS	UEs associades: 397, 398, 399, 407
Ubicació:	C/ St Domènec (zona nord)	Cronologia: Moderna-Contemporània
Descripció:	S'ha netejat l'espai entre el cellers 8a i celler 9, davant l'entrada de Cal Moixó, on la roca natural presenta una superfície plana que fou aprofitada com a paviment. S'hi han documentat tres pollegueres (petits solcs excavats a la roca on s'hi inseria l'eix sobre el qual gira la fulla d'una porta).	
Documentació Gràfica		
		<p><i>Vista general de l'estrat geològic aprofitat com a paviment i detall de les pollegueres</i></p>
Afectació: Cap. S'ha tornat a cobrir les estructures amb terra i graves		

ESTRUCTURA 11:	CELLER 10	UEs associades: 408, 409
Ubicació:	C/ St. Domènec	Cronologia: Indeterminada
Descripció:	Celler localitzat davant l'immoble num. 22 del carrer. S'ha netejat i documentat la part de la volta que sobresurt de la façana de l'immoble, construïda amb pedra i morter de calç.	
Documentació Gràfica		
		
<i>Volta del celler i mur de maons que segella el celler a l'alçada de la façana</i>		
Afectació: En aquest cas, l'estructura presentava un alt risc d'enderroc, motiu pel qual s'ha hagut d'enrunar. Tot i així, l'interior del celler no ha quedat afectat, ja que anteriorment els propietaris ja l'havien segellat amb un mur de maons a l'alçada de la façana.		



ESTRUCTURA 12:	CELLER 11	UEs associades: 410, 411, 412
Ubicació:	Plaça St. Domènec	Cronologia: Indeterminada
Descripció:	Celler localitzat a la cantonada de la plaça amb el carrer Sant Magí. S'ha documentat part d'una volta de pedra que, suposadament, correspon a un celler, actualment enrunat. També s'han documentat les restes d'un enllosat que s'entrega al mur de pedra que delimita l'espai obert davant la façana lateral de l'immoble num. 14 del C/St. Domènec.	
Documentació Gràfica		
		
<i>Vista general de la volta de pedra i l'enllosat documentat</i>		
		
<i>Detall de la volta de pedra i l'enllosat</i>		
Afectació: Les obres han ocasionat una petita obertura de la coberta del celler, que s'ha reparat adequadament		

ESTRUCTURA 13:	CELLER 12	UEs associades: 413, 414
Ubicació:	Plaça St. Domènec	Cronologia: Indeterminada
Descripció:	Celler localitzat a la cantonada de la Plaça St. Domènec amb el Carrer Cases Noves. S'ha documentat part d'una volta de pedra, que es troba a una cota alta, just sota l'actual nivell d'ús del carrer. L'interior del celler es troba enrunat.	
Documentació Gràfica		
		
<i>Vista general i de detall de la volta de pedra</i>		
Afectació: Cap		




ESTRUCTURA 14:	TRULL 1	UEs associades: 303, 304, 305, 306
Ubicació:	C/ St. Domènec	Cronologia: Moderna-Contemporània
Descripció:	<p>Davant l'immoble núm. 7 del C/ Sant Domènec s'ha localitzat un cup de vi de morfologia cilíndrica, amb revestiment intern de rajoles vidrades. La boca del cup és circular, de 45 cm de diàmetre, i conserva el parament de pedra, així com també part de la llosa que el segellava. L'interior del cup es trobava buit, fet que ha permès determinar la profunditat de l'estructura, d'uns 3 metres.</p> <p>També s'ha documentat part de l'empedrat que conformava l'antic nivell d'ús del carrer.</p>	
Documentació Gràfica		
		
<i>Vista general i de detall de la boca del cup i l'empedrat</i>		
		
<i>Interior del cup</i>		
Afectació: Cap		

ESTRUCTURA 15:	TRULL 2	UEs associades: 314, 315
Ubicació:	C/ St. Domènec	Cronologia: Moderna-Contemporània
Descripció:	Cup de vi localitzat davant l'immoble num. 14 del C/ Sant Domènec. La part superior del cup no s'ha pogut documentar, ja que estava afectada pel pas dels serveis d'aigua i gas. Sí que s'ha pogut determinar, però que correspon a un cup de vi de morfologia cilíndrica, de 140 cm de diàmetre, amb revestiment intern de rajoles vidrades. La profunditat del cup és de 3 metres.	
Documentació Gràfica		
		<i>Situació del cup respecte el nivell d'ús del carrer i vista de l'interior del cup</i>
		<i>Part superior del cup, afectada pel pas dels serveis d'aigua i gas anteriors a l'obra.</i>
Afectació: Cap		

ESTRUCTURA 16:	TRULL 3	UEs associades: 316, 318
Ubicació:	C/ St. Domènec	Cronologia: Moderna-Contemporània
Descripció:	Cup de vi documentat sencer davant l'immoble núm. 14 del C/ Sant Domènec, a l'extrem nord de l'edifici. S'ha documentat el parament extern, construït amb pedres de factura irregular lligades amb morter de calç, i la llosa de coberta, de morfologia circular i encaixada en una llosa quadrada.	
Documentació Gràfica		
		
<i>Parament extern del cup</i>		
	<i>Llosa de coberta</i>	
Afectació:	S'ha desmuntat part del parament lateral del cup, sense afectar l'interior de l'estructura.	

ESTRUCTURA 17:	TRULL 5	UEs associades: 343, 344, 345, 415
Ubicació:	C/ St. Domènec	Cronologia: Moderna-Contemporània
Descripció:	Davant l'immoble núm. 12 del C/ Sant Domènec s'ha localitzat un trull de morfologia cilíndrica, amb revestiment intern de rajoles vidrades. S'ha documentat l'estructura en planta, tasca que ha permès constatar que la pedra d'encaix de la coberta havia estat desplaçada, i enlloc d'estar centrada, es troba en un dels laterals.	
Documentació Gràfica		
		
<i>Situació del cup i detall de la coberta</i>		
Afectació: Cap		

ESTRUCTURA: 18	TRULL 9	UEs associades: 416, 417, 418, 419
Ubicació:	Plaça St. Domènec	Cronologia: Moderna-Contemporània
Descripció:	Cup de vi localitzat davant la façana lateral de l'immoble num. 2 del carrer Cases Noves. S'ha documentat una llosa rectangular amb un retall circular on encaixava la coberta del cup, que no s'ha recuperat. La boca té un diàmetre de 50 cm, i la profunditat del cup és de 2'5 m. L'interior de l'estructura està revestit amb rajoles vidrades.	
Documentació Gràfica		
		<i>Situació del cup i detall de la llosa amb el retall circular per encaixar la coberta</i>
	<i>Revestiment de rajoles a l'interior del cup</i>	
Afectació: Cap		

ESTRUCTURA 19:	TRULL 10	UEs associades: 420, 421
Ubicació:	Plaça St. Domènec	Cronologia: Moderna-Contemporània
Descripció:	Cup de vi localitzat davant la façana lateral de l'immoble num. 14 del carrer Sant Domènec. El cup es troba a l'interior d'un pati descobert a l'exterior de l'edifici. En aquest sector s'ha substituït el paviment de formigó, sense rebaixar el terreny. Per tant, s'ha pogut documentar en planta l'obertura de la boca del cup, de morfologia circular i de 40 cm de diàmetre, així com també l'interior del cup, revestit amb rajoles vidrades i de 3 m de profunditat.	
Documentació Gràfica		
		<i>Situació del cup i detall de boca</i>
		<i>Interior del cup</i>
Afectació: Cap		

7.1.2. Estructures relacionades amb l'antic traçat urbà



Fig. 4. Estructures relacionades amb l'antic traçat urbà

ESTRUCTURA 20:	ESCALES	UEs associades: 330
Ubicació:	C/ St. Domènec	Cronologia: Moderna-Contemporània
Descripció:	Antigues escales que salvaven el desnivell entre el C/ Sant Domènec i el C/ Santa Maria. S'han conservat tres esglaons construïts amb pedres de factura irregular, tot i que ben escairades per la cara exterior. Posteriorment foren substituïdes per una rampa de formigó.	
Documentació Gràfica		
		
<i>Escapes de pedra, anteriors al paviment de formigó</i>		
Afectació: Estructura desmuntada per tal d'anivellar el terreny i adaptar-lo a l'obra de rehabilitació del carrer.		



ESTRUCTURA: 21	MUR LÍMIT DE L'ANTIC CARRER	UEs associades: 331, 337
Ubicació:	C/ St. Domènec	Cronologia: Moderna-Contemporània
Descripció:	Fonamentació d'un mur, el traçat del qual transcorre paral·lel al límit Est del carrer St. Domènec, a una distància de 0'5 metres respecte l'actual línia de façana. Es tracta d'una estructura construïda amb pedres de factura irregular, que conserva dues filades i apareix a uns 20 cm. per sota de l'actual nivell d'ús. Tot i que s'ha documentat a l'alçada de l'Església de Santa Maria, la poca consistència de l'estructura sembla indicar que correspon a l'antic límit de carrer, més que no pas a una fonamentació relacionada amb el temple.	
Documentació Gràfica		
		
<i>Fotos de situació i de detall del mur</i>		
Afectació:	Cap	



ESTRUCTURA 22:	PAVIMENTS 1-2-3	UEs associades: 362, 370, 419
Ubicació:	C/ i Plaça St. Domènec	Cronologia: Moderna-Contemporània
Descripció:	<p>Paviment UE 362: Enllosat i empedrat documentat a la Plaça Sant Domènec, fet amb lloses i pedres de factura irregular.</p> <p>Paviment UE 370: Enllosat documentat a la zona nord del C/ Sant Domènec, sobre el Pou de Gel. Són lloses de pedra sorrenca, regulars i ben escairades. S'han intentat recuperar, però la naturalesa sorrenca de les pedres fa que siguin peces molt fràgils, i s'ha descartat la seva extracció.</p> <p>Paviment 362: Empedrat documentat en un petit sector a la zona nord del C/ Sant Domènec, sota el paviment 2</p>	
Documentació Gràfica		
		
<p><i>Paviment 1 - enllosat i empedrat</i></p>		
		
<p><i>Paviments 2 i 3</i></p>		
Afectació: Cap		

7.1.3. Estructures relacionades amb l'abastament d'aigua



Fig. 5. Estructures relacionades amb l'abastament d'aigua


ESTRUCTURA 23:	POU DE GEL	UEs associades: 372, 373, 380, 422
Ubicació:	C/ St Domènec (zona nord)	Cronologia: s. XVI
Descripció:	<p>El Pou de gel de Cervera es troba al costat de la Paeria, des d'on s'hi accedeix actualment. Es tracta d'una gran sala soterrada, amb coberta de volta i amb una profunditat de més de 15 metres. Durant la present intervenció s'han recuperat les lloses de la boca original del pou.</p> <p>El Pou de Gel es construeix l'any 1599 amb la finalitat d'emmagatzemar la neu a l'hivern i el Consell municipal arrendava cada any la venda de la neu i en fixava el preu i l'indret on podia ser venuda.</p>	
Documentació Gràfica		
		
<i>Parament de lloses de la boca original del pou</i>		
		
<i>Interior del Pou de Gel</i>		
Afectació: Cap		

ESTRUCTURA 24:	CISTERNA	UEs associades: 376, 377, 378, 379
Ubicació:	C/ St Domènec (zona nord)	Cronologia: Medieval s. XIV
Descripció:	Estructura de pedra, de boca circular, que conforma el parament d'una antiga cisterna. Sembla que va quedar anul·lada per la construcció del pou de gel.	
Documentació Gràfica		
		
<p><i>Parament de pedra de la cisterna</i></p>		
		
<p><i>Interior de la cisterna, on s'observen les pedres de la volta del Pou de Gel</i></p>		
Afectació:	Cap	

7.1.4. Estructures d'edificis religiosos



Fig. 6. Fonamentació de l'Església de Santa Maria i mur original de la capella de Santa Eulàlia

ESTRUCTURA 25:	FAÇANA ORIGINAL DE LA CAPELLA DE SANTA EULÀLIA	UEs associades: 384, 385, 386, 387, 388, 389, 390, 391, 392, 393, 394
Ubicació:	C/ St Domènec (zona nord)	Cronologia: Medieval s. XIV
Descripció:	<p>Fonamentació de dos murs (UE 385 i UE 366, amb dos pilars adossats (UE 384 i UE 388), que tanquen un espai entre l'enllosat del carrer i la línia de la façana actual de la capella de Sta. Eulàlia. L'actual porta i els arcs de la capella estan desplaçats en relació amb la coberta de volta, fet que indica que la capella hauria de ser més gran. Aquesta dada ha permès deduir que el mur documentat correspon al mur de tancament original de la capella.</p> <p>A l'extrem nord del mur UE 385 s'ha documentat la llinda d'una porta d'entrada a la capella (UE 394), composta per pedres planes lligades amb morter, així com també dues pollegueres (UE 389 i UE 391)</p> <p>A l'espai que queda entre el mur de la capella i la façana actual, s'ha documentat un paviment de terra batuda (UE 386), i a sota del paviment, apareix la part superior d'unes voltes (UE 424), que podrien haver cobert una mena de cripta, actualment destruïda per la construcció posterior del pou de gel en aquest indret.</p>	
Documentació Gràfica		
	<p><i>Vista general de la zona excavada corresponent a la capella de Santa Eulàlia</i></p>	



Reconstrucció hipotètica de la façana original de la Capella de Santa Eulàlia



Paviment de terra batuda a l'interior de la capella i llinda de l'entrada al temple, amb les pollegueres corresponents



Pilar UE 384 i Mur amb arrebossat de calç UE 385



Mur UE 366



Interior de la capella un cop excavat els estrats de paviment i preparació, on s'aprecien les dues voltes de pedra llogades amb morter de calç

Afectació: Cap

ESTRUCTURA 26:	FONAMENTACIÓ DE L'ESGLÉSIA DE STA. MARIA	UEs associades: 202
Ubicació:	C/ St Domènec	Cronologia: Medieval s. XIV
Descripció:	Mur de fonamentació de l'Església de Santa Maria. El mur sobresurt uns 40 cm. respecte l'actual façana, ja que l'alçat del mur en aquest punt ha estat escapçat per facilitar el pas dels vehicles rodats. La fonamentació és consistent, ja que té més de 2 metres de profunditat.	
Documentació Gràfica		
		
<i>Localització del mur de fonamentació i detall del parament de l'estructura.</i>		
Afectació:	Cap	

7.1.5. Altres estructures soterrades



Fig. 7. Altres estructures soterrades documentades al subsòl del sector 1


ESTRUCTURA 27:	TÚNEL	UEs associades: 332, 333, 334, 335, 336
Ubicació:	C/ St Domènec	Cronologia: Indeterminada
Descripció:	<p>Passadís soterrat que, segons fons orals, connectava l'immoble de Cal Llobet amb el pou de gel situat a la part posterior de l'església de Santa Maria.</p> <p>S'ha documentat, a banda i banda de carrer, una volta exterior de pedra i morter de calç que protegeix el passadís soterrat.</p> <p>El passadís, però, es troba enrunat, ja que el tub de formigó de l'antic clavegueram va seccionar-lo al seu pas pel centre del carrer.</p>	
Documentació Gràfica		
		
		<i>Volta de pedra que protegeix el passadís, a la banda oest del carrer</i>
		
		<i>Accés al túnel des del soterrani de Cal Llobet</i>



Volta de pedra que protegeix el passadís, a la banda est del carrer

Afectació: Parcial.

S'ha hagut de desmuntar la part superior de la volta de pedra que protegia el passadís a la banda oest del carrer, ja que es trobava a una cota massa alta i impedia el pas dels serveis d'aigua i gas.

ESTRUCTURA 28:	CANALITZACIÓ DE PEDRA	UEs associades: 405
Ubicació:	C/ Sta Maria	Cronologia: Indeterminada
Descripció:	<p>S'ha documentat un conducte de pedra amb volta de canó que transcorre paral·lel al mur de façana dels edificis núm. 19 d'aquest carrer i continua sota els límits de la zona enjardinada de la cantonada d'aquest carrer amb el de Sant Domènec.</p> <p>L'estructura presenta un parament de pedra sense escairar lligada amb morter, i la volta s'entrega a la façana de l'edifici.</p> <p>El conducte té una pendent acusada cap a la zona enjardinada, fet que sembla indicar que correspon a una estructura de desguàs.</p>	
Documentació Gràfica		
	<p><i>Parament de pedra de l'estructura Interior del conducte</i></p>	
Afectació:	Cap	

7.2. SECTOR 2: Carrer Sant Magí i Plaça Sant Magí

Les restes arqueològiques documentades es concentren a la zona nord del sector.

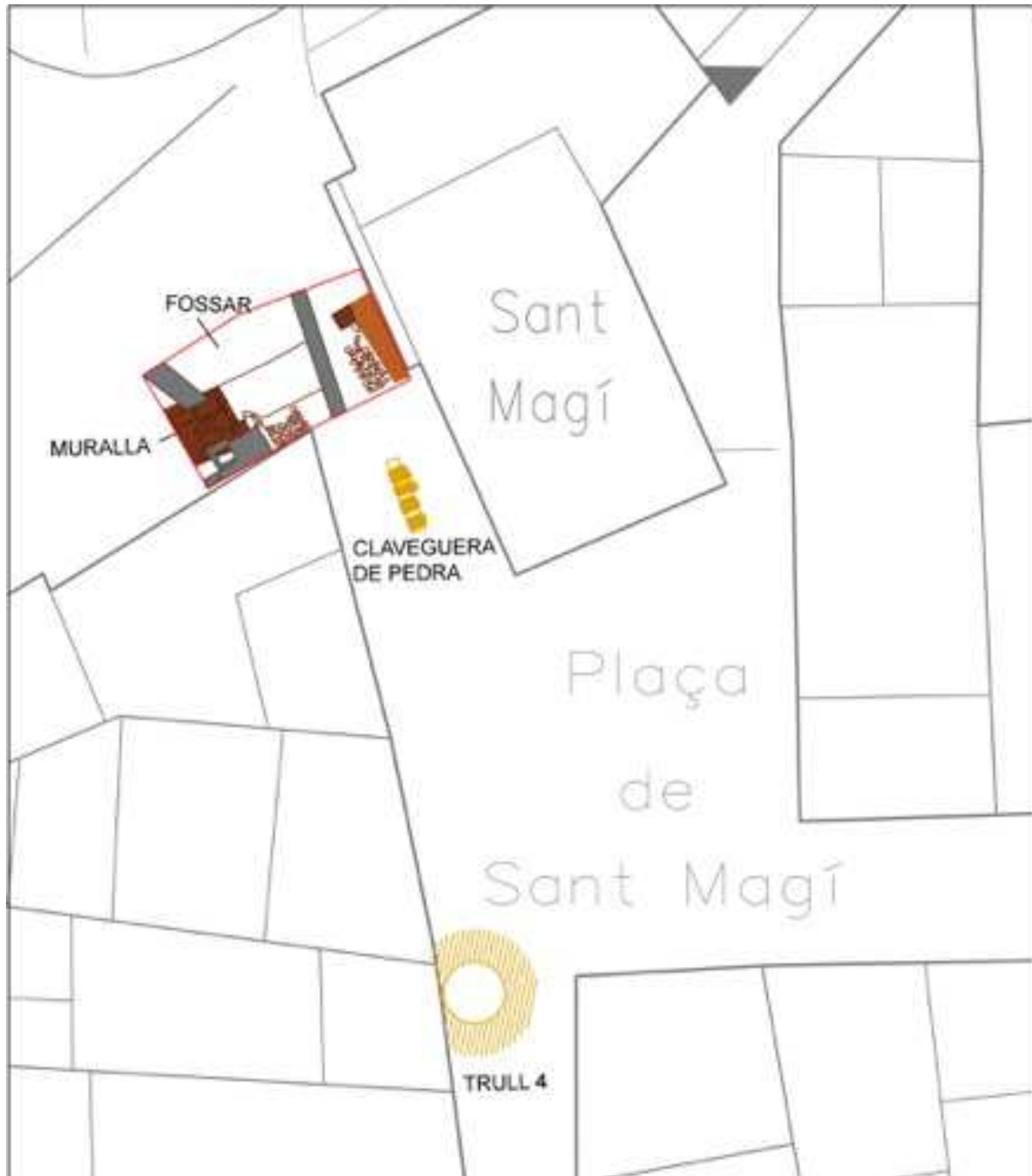



Fig. 8. Restes arqueològiques documentades al sector 2

ESTRUCTURA 29	CLAVEGUERA DE PEDRA	UEs associades: 504, 505, 506
Ubicació:	C/ St Magí	Cronologia: Moderna-Contemporània
Descripció:	Antiga claveguera localitzada a l'extrem sud del carrer, a l'alçada de la Plaça Sant Magí. Correspon a una estructura construïda amb parets de pedra, i base i coberta de lloses. Se n'ha documentat un tram de 2'2 m de llargada, que apareix a una cota de 20 cm. sota l'actual pavimentació.	
Documentació Gràfica		
		
<i>Parament de la canalització de pedra</i>		
Afectació:	Cap	

ESTRUCTURA 30:	TRULL 4	UEs associades: 508, 509, 510
Ubicació:	C/ St Magí	Cronologia: Indeterminada
Descripció:	<p>Cup de vi localitzat davant l'immoble num. 1 del C/Sant Magí. La part superior de l'estructura ja estava destruïda a causa d'obres anteriors, amb el qual el cup ja estava enrunat en el moment de la seva descoberta. Per tant, no s'ha pogut precisar la profunditat.</p> <p>Sí que s'ha pogut determinar, però que correspon a un cup de vi de morfologia cilíndrica, de 140 cm de diàmetre, amb revestiment intern de rajoles vidrades.</p>	
Documentació Gràfica	 <p><i>Parament de pedra de l'estructura</i></p>	
Afectació:	<p>El cup quedava directament afectat per l'obra, amb el qual s'ha hagut de desmuntar l'estructura</p>	

ESTRUCTURA 31:	TRAM DE MURALLA PORTAL DE LA VALL	UEs associades: 512, 513, 514, 515, 516, 517, 518, 519, 520, 521
Ubicació:	C/ St Magí	Cronologia: Medieval
Descripció:	<p>S'ha excavat un sondeig a l'extrem nord del Carrer Sant Magí (just al costat de l'Església de Sant Magí) que ha permès documentar el Portal de la Vall, una de les portes de la muralla de Cervera.</p> <p>En aquest punt la muralla s'atura, deixant una obertura de 3 m d'amplada, i a continuació segueix vers l'oest. L'existència d'un portal en aquest indret ha quedat confirmada per la documentació de les pedres d'encaix de la porta, així com també per la presència d'un paviment a l'espai que queda entre les dues bandes de la muralla.</p> <p>A la part externa de la muralla s'han rebaixat uns 3 m de sediment que, a l'espera de confirmar-ho més endavant, semblen indicar la presència d'un fossar de grans dimensions que formaria part de l'estructura defensiva de la ciutat.</p>	
Documentació Gràfica		



Paviment empedrat que s'entrega a la muralla a la zona de l'entrada pel Portal de la Vall



Estructura d'encaix de l'eix de rotació de la porta



Parament de la muralla a la banda oest del portal



Rebaix del fossar excavat a l'exterior de la muralla

Afectació: Cap.

S'han tornat a cobrir les restes amb graves per tal de protegir les estructures.

7.3. SECTOR 3: Carrer General Güell

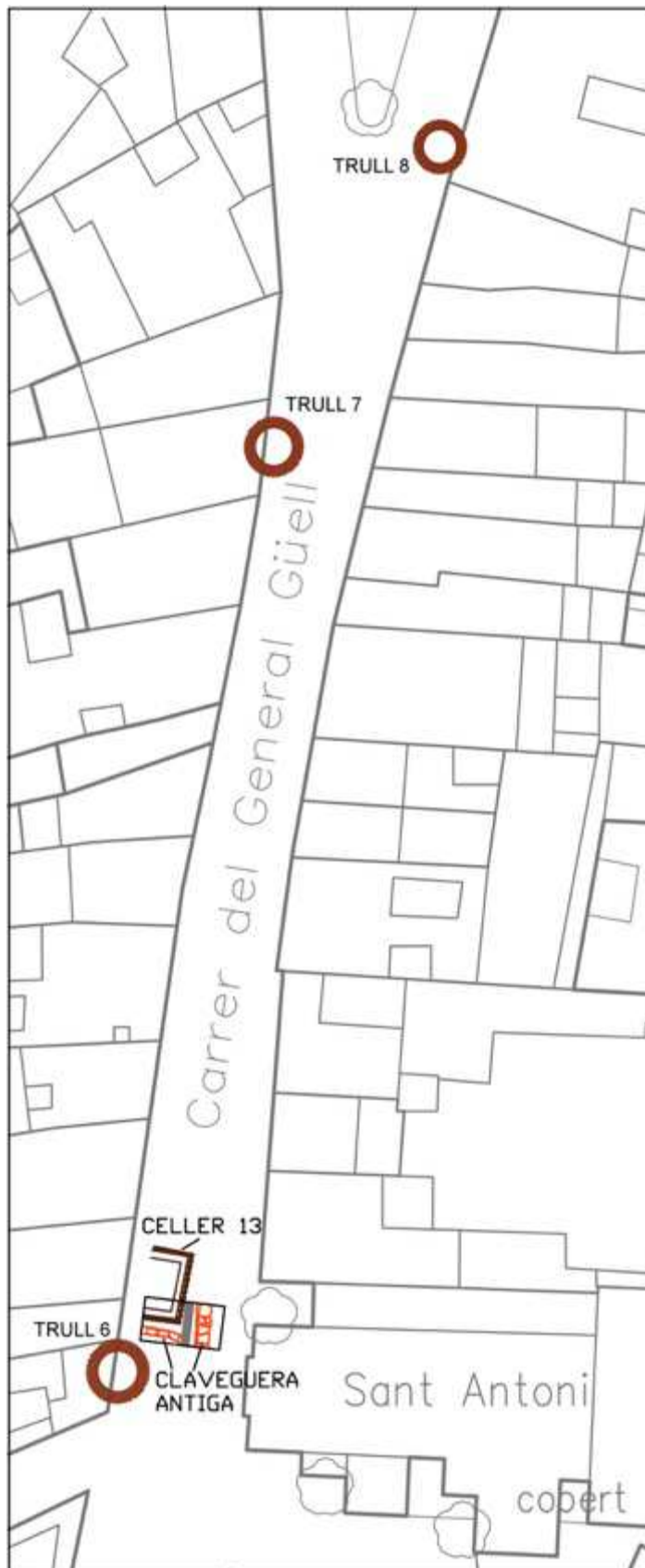


Fig. 9. Restes arqueològiques documentades al sector 3

ESTRUCTURA: 32	ANTIGA XARXA DE CLAVEGUERAM	UEs associades: 604, 605, 606, 607, 608, 609, 610, 611
Ubicació:	C/ General Güell	Cronologia: Contemporània
Descripció:	Davant l'immoble num. 3 del carrer s'han documentat dos trams d'una antiga xarxa de clavegueram: la general del carrer (en direcció N-S) i l'escomesa d'una casa (en direcció E-O). L'estructura de la canalització està construïda amb pedres de mida mitjana lligades amb morter de calç, i amb coberta de lloses de dimensions considerables (les més grans fan 80 x 60 cm. i tenen un gruix de 15 cm). La claveguera sencera fa 80 cm. d'amplada, i 30 cm. d'alçada).	
Documentació Gràfica		
		
Canalitzacions de l'antiga xarxa de claveguera		





Detall del tram general de l'antiga claveguera



Planta i secció de la claveguera corresponent a l'escomesa

Afectació: Per tal de substituir l'actual xarxa de clavegueram s'ha hagut de desmuntar l'antiga claveguera.

ESTRUCTURA: 33	CELLER 13	UEs associades: 603
Ubicació:	C/ General Güell	Cronologia: Contemporània
Descripció:	Volta de pedra d'un celler documentat davat de l'immoble num. 5 del carrer. S'ha netejat part de la coberta, formada per una volta de canó construïda amb pedres lligades amb morter. S'ha documentat l'estructura en planta i en secció.	
Documentació Gràfica		
		
<i>Volta del celler</i>		
		
<i>Secció de la volta del celler, documentat durant l'excavació de la rasa</i>		
Afectació: Cap		

ESTRUCTURA 34:	TRULL 6	UEs associades: 613, 614
Ubicació:	C/ General Güell	Cronologia: Contemporània
Descripció:	Cup de vi localitzat davant la façana de la casa que fa cantonada entre el C/General Güell i el C/ de Burgos. El cup es trobava enrunat i es trobava en molt mal estat de conservació, amb el qual no s'han pogut documentar les dimensions de l'estructura ni el seu parament	
Documentació Gràfica		
		
<i>Localització del cup i planta de l'estructura enrunada</i>		
Afectació:	Per tal de substituir l'actual escomesa de la claveguera s'ha hagut de desmuntar la part conservada del cup.	

ESTRUCTURA 35	TRULL 7	UEs associades: 615
Ubicació:	C/ General Güell	Cronologia: Contemporània
Descripció:	Cup de vi localitzat davant la façana de l'immoble num. 23 del carrer. Només s'ha pogut documentar la presència del cup, sense precisar-ne les dimensions i el parament, ja que l'estructura s'havia reutilitzat com a fossa sèptica de la casa.	
Documentació Gràfica		
		
<i>Localització del cup i foto de detall de la boca</i>		
Afectació: Cap		

ESTRUCTURA: 36	TRULL 8	UEs associades: 616, 617, 618
Ubicació:	C/ General Güell	Cronologia: Contemporània
Descripció:	Cup de vi localitzat davant la façana de l'immoble num. 34 del carrer, a l'extrem sud d'aquesta. Tot i que el cup estava enrunat i reblert d'un estrat de coloració molt fosca, s'ha pogut determinar que correspon a un cup de vi de morfologia cilíndrica, de 150 cm de diàmetre, amb revestiment intern de rajoles vidrades.	
Documentació Gràfica		
		
<i>Planta del cup</i>		
		
<i>Buidatge parcial del rebliment que ha deixat al descobert el revestiment de rajoles</i>		
Afectació: Cap		

7.4. SECTOR 4: Plaça Santa Anna, Carrer Santa Anna i Plaça Sant Miquel

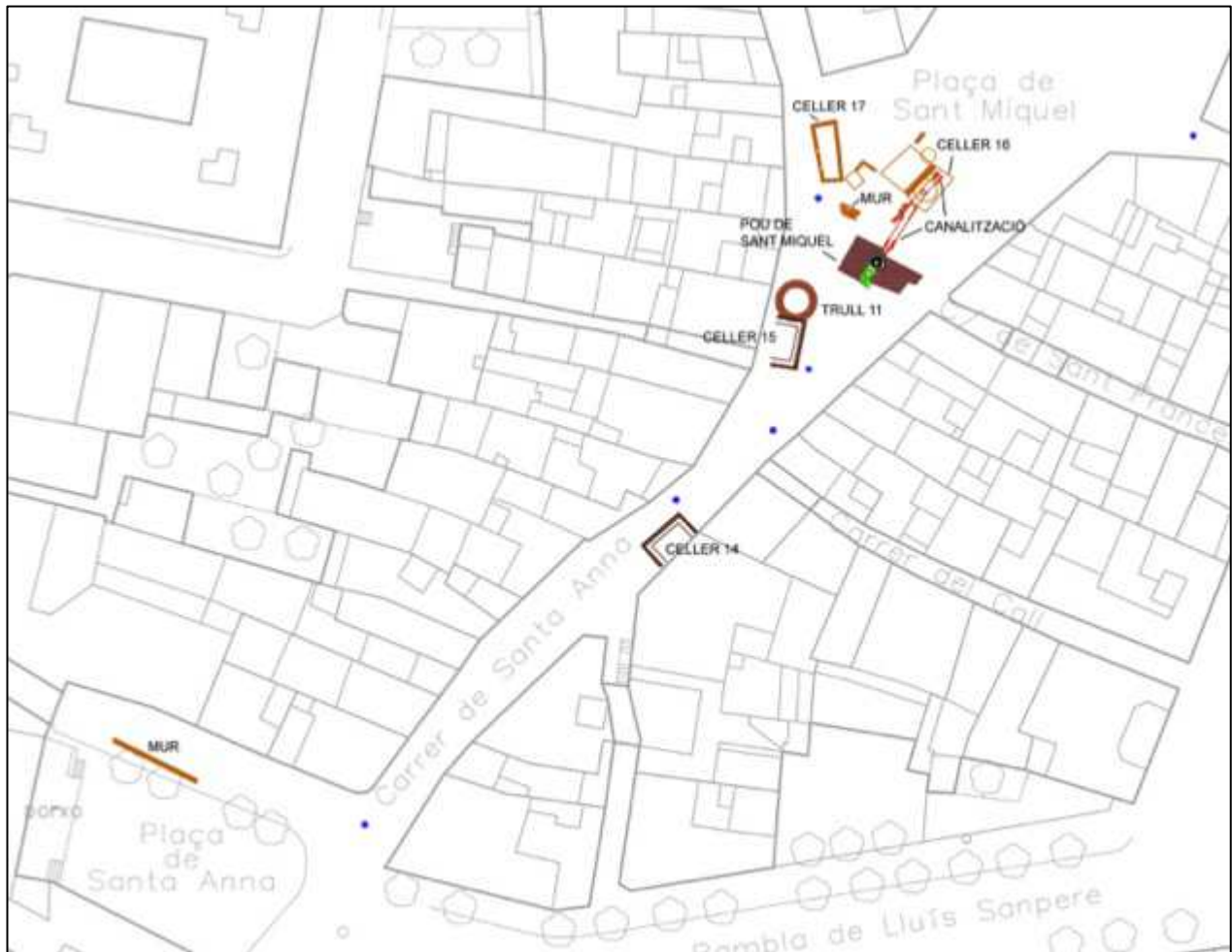


Fig. 10. Restes arqueològiques documentades al sector 4

Com s'observa en el plànol, gran part de les restes arqueològiques es localitzen a la Plaça Sant Miquel. En aquesta zona, s'ha documentat estructures de cronologia diversa, que se superposen estratigràficament.

A continuació detallem les estructures documentades agrupades segons el lloc on s'han localitzat :

- Plaça i Carrer Santa Anna
- Plaça Sant Miquel

7.4.1. Plaça i Carrer Santa Anna

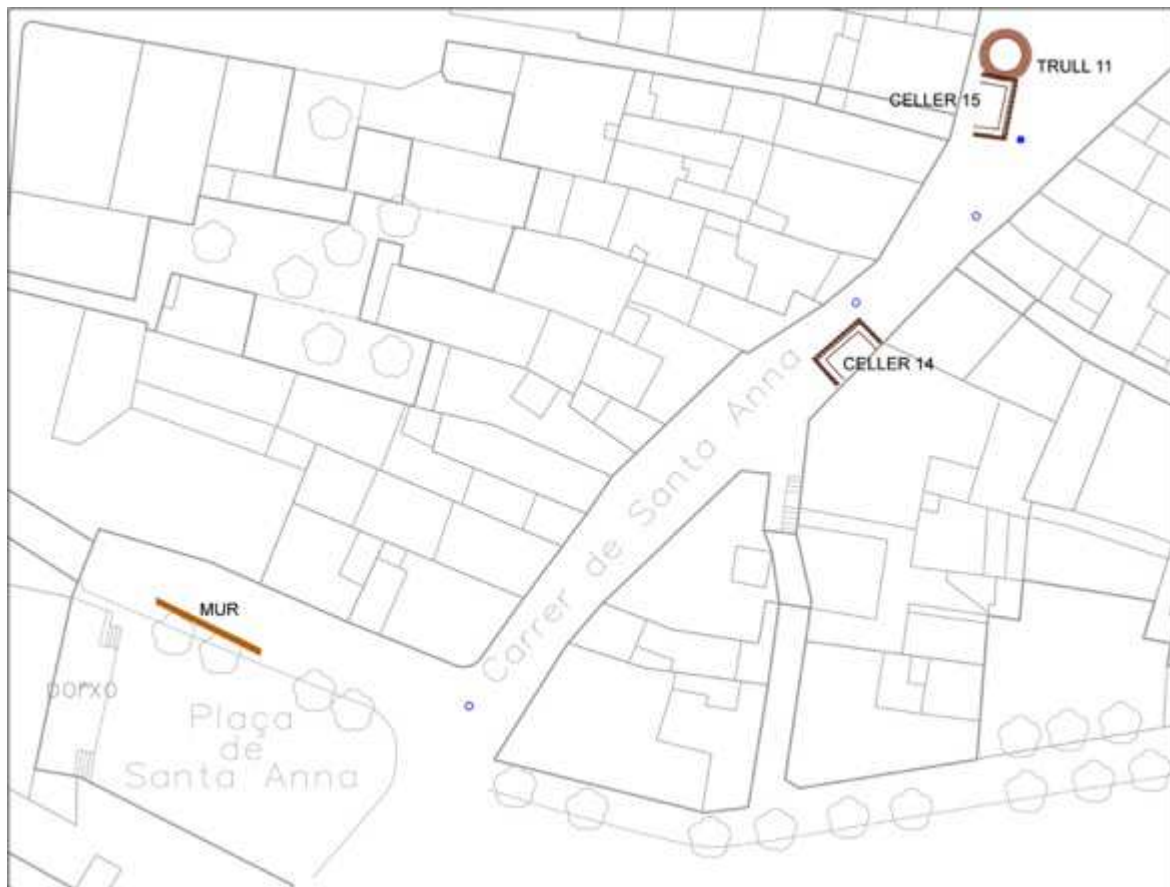






Fig. 11. Estructures documentades a la Plaça i al Carrer Santa Anna

ESTRUCTURA 37	MUR DE CONTENCIÓ	UEs associades: 900
Ubicació:	Plaça Santa Anna	Cronologia: Contemporània
Descripció:	Mur de pedra que discorre paral·lel al límit nord de la Plaça Santa Anna. El parament del mur és fet amb pedres de factura irregular i de mida mitjana, lligades en sec. El mur només té una cara bona, ja que sembla que fou construït per contenir el terraple que se li entrega a la part posterior. S'ha documentat al llarg de 9'6 metres.	
Documentació Gràfica		
		
		
<i>Alçat del mur de contenció-</i>		
Afectació:	Cap	

ESTRUCTURA 38:	CELLER 14 (Cal Montiu)	UEs associades: 800, 807
Ubicació:	Carrer Santa Anna	Cronologia: Indeterminada
Descripció:	<p>Celler localitzat davant l'immoble num. 10 del carrer, tot i que pertany a l'immoble num. 12 (Cal Montiu), des del qual s'hi accedeix.</p> <p>S'ha documentat la volta del celler, que sobresurt uns 2 metres respecte l'actual línia de façana del carrer. Es tracta d'una volta construïda amb pedres de mida mitjana i lligades amb morter de calç.</p> <p>Se'ns ha facilitat l'accés a l'interior del celler, on s'hi ha pogut observar la presència de diferents fases de construcció.</p>	
Documentació Gràfica		
		
<i>Localització del celler i detall de la volta documentada</i>		
		
<i>Interior del celler</i>		
Afectació: Els treballs de substitució de la xarxa de clavegueram han fet caure alguna de les pedres de la coberta. Aquesta, però, ha estat reparada adequadament i s'ha reforçat la volta.		

ESTRUCTURA 39:	CELLER 15 i TRULL 11	UEs associades: 808, 809, 810, 811
Ubicació:	Carrer Santa Anna	Cronologia: Indeterminada
Descripció:	Restes d'un celler amb un cup de vi localitzats davant l'immoble num. 2 del carrer. Les estructures ja es trobaven enrunades, i només s'han pogut documentar en secció. La part més alta de les restes apareix a 0'5 m. sota l'actual paviment del carrer.	
Documentació Gràfica		
		<i>Localització del celler i detall de la volta de pedra</i>
		<i>Secció del celler i del cup de vi enrunat</i>
Afectació:	S'ha hagut de desmuntar la part superior de la volta del celler	

7.4.2. Plaça Sant Miquel

En aquesta plaça hem documentat restes arqueològiques pertanyents a dos moments cronològics:

- Fase 1 (Finals del s. XIV): construcció de la cisterna del Pou de Sant Miquel i una canalització de pedra que desguassa al seu interior.
- Fase 2 (Mitjans-finals s. XVIII): construcció de cases i cellers amb cups de vi.

El següent plànol reflecteix les diferents estructures documentades de cada fase:

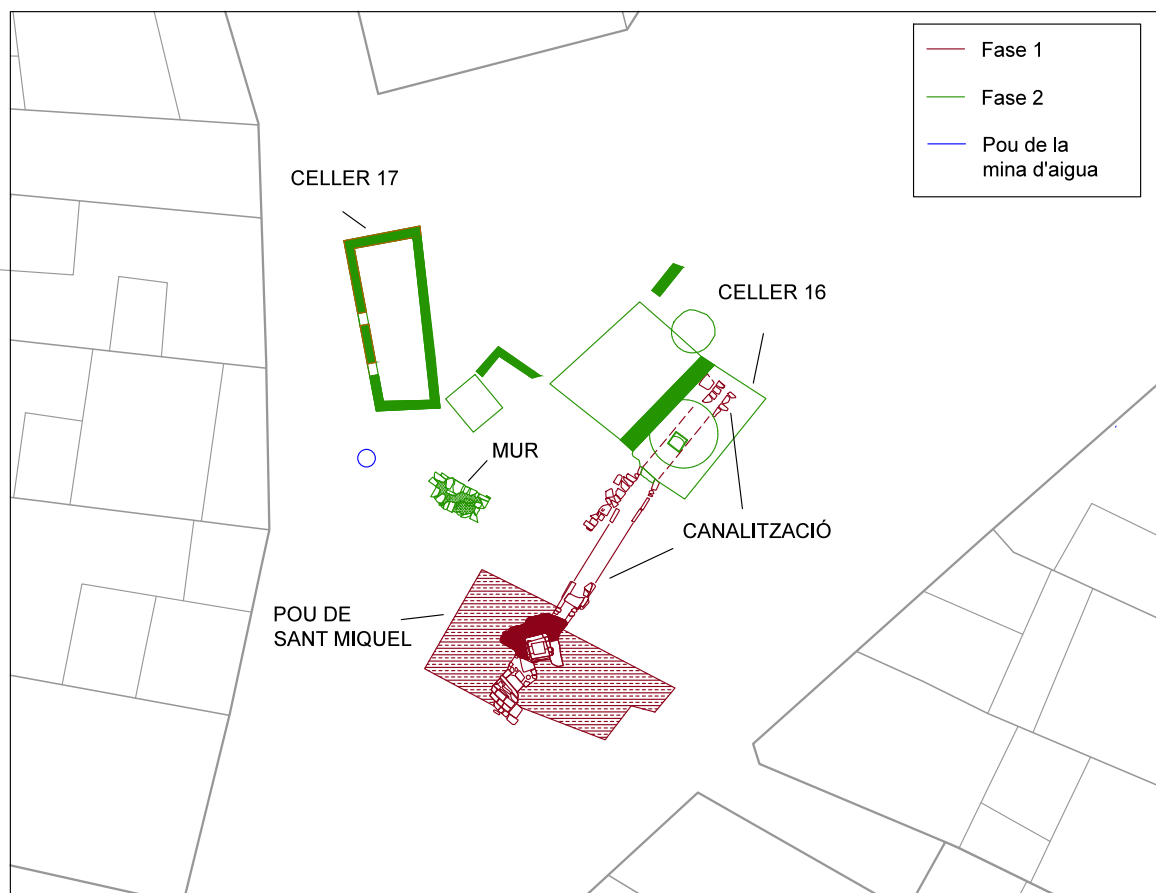


Fig. 12. Restes arqueològiques documentades a la Plaça Sant Miquel

FASE 1

Les restes arqueològiques més antigues documentades a la Plaça Sant Miquel corresponen a aquesta fase, que hem de situar cronològicament a finals del s. XIV: són la cisterna del Pou de Sant Miquel i la canalització de pedra que desguassa al seu interior.

Segons la documentació escrita, el Pou de sant Miquel, tal i com el coneixem avui en dia, data de l'any 1399, quan la Paeria de Cervera ordena construir un aljub o dipòsit en aquest indret.

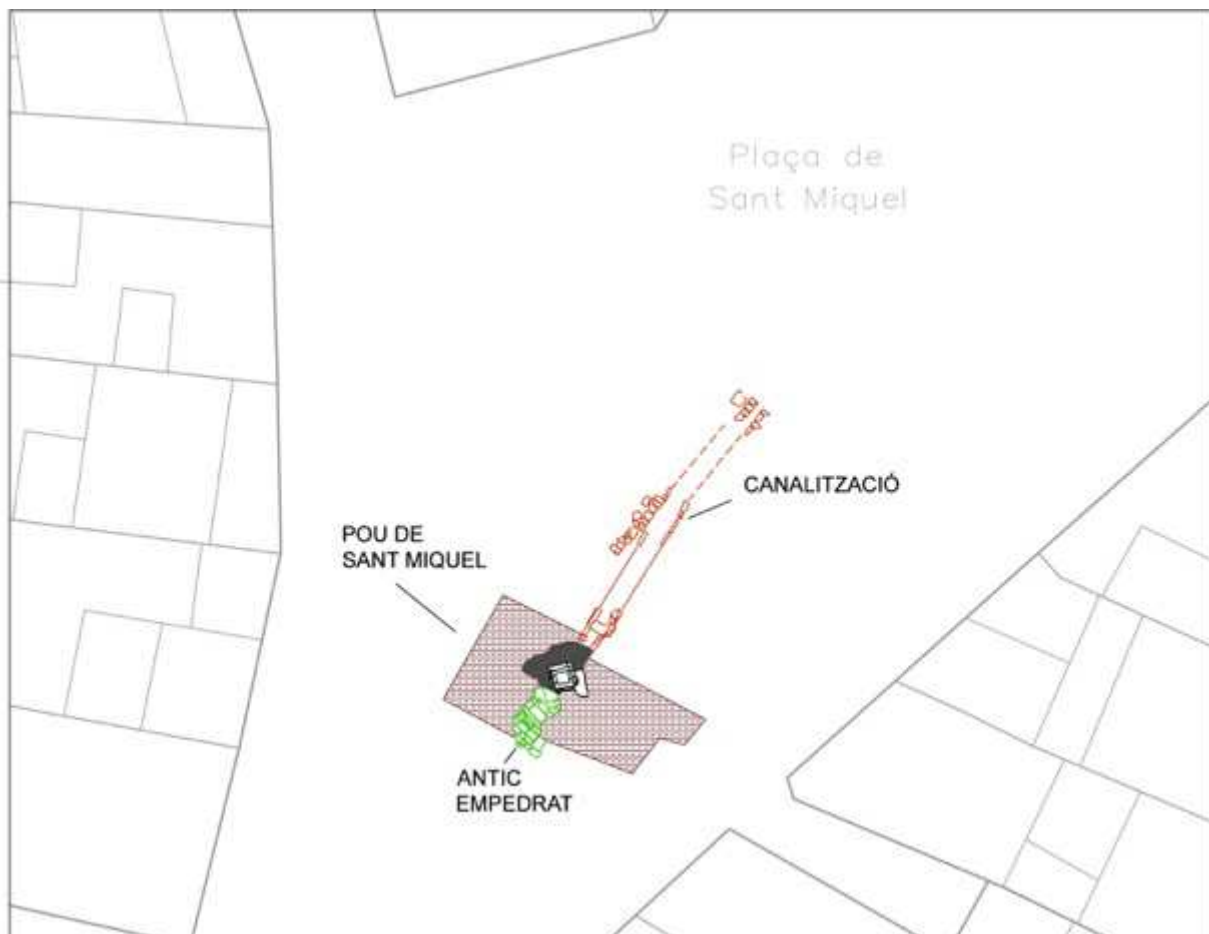


Fig. 13. Estructures construïdes a finals del s.XIV

ESTRUCTURA 40:	POU DE SANT MIQUEL	UEs associades: 708, 709, 710, 746, 747
Ubicació:	Plaça Sant Miquel	Cronologia: S. XIV
Descripció:	<p>Cisterna de dimensions considerables (9 m. de llarg per 4 m. d'amplada i gairebé 6 m. de fondària). La cisterna està parcialment excavada al substrat geològic, i està coberta per una volta de pedra, molt ben conservada. L'accés a l'interior es fa a través d'una obertura central, delimitada per un parament de pedra i maons, que adopta una morfologia quadrada. Aquest parament es troba lligat amb formigó, fet que indica que no es tracta de la boca original de la cisterna.</p>	
Documentació Gràfica	  <p>Volta de pedra exterior</p>	



Parament de la boca del Pou



*Estat de l'Interior de la cisterna
abans de dur a terme cap
actuació*

Afectació: Des de la direcció de l'obra s'ha decidit recuperar aquest element patrimonial. D'aquesta manera, s'ha procedit al buidatge del sediment acumulat a l'interior de la cisterna, tasques que s'han fet amb mitjans mecànics i manuals.

Procès de buidatge de la cisterna



Un cop excavat l'interior de la cisterna, s'ha pogut documentar millor el parament de construcció de l'estructura, així com també precisar-ne la profunditat.





Alçat de les parets de la cisterna, on s'observa el substrat geològic retallat

Finalment, s'ha col·locat una escala d'accés a l'extrem est de la cisterna, aprofitant que en aquest sector la volta de pedra ja estava afectada per obres anteriors.



Escala d'accés a l'interior de la cisterna

ESTRUCTURA 41:	CANALITZACIÓ DE PEDRA	UEs associades: 705, 706, 707
Ubicació:	Plaça Sant Miquel	Cronologia: S. XIV
Descripció:	<p>Canalització de pedra que desguassa a l'interior de la cisterna. Sembla que aquesta canal portava l'aigua de la zona on hi havia l'antiga font de Canaletes, actualment desapareguda.</p> <p>L'estructura de la canalització és feta amb parets de dues filades de pedra recolzades sobre l'estrat geològic. S'han conservat algunes de les lloses de pedra que cobrien l'estructura.</p> <p>La canalització s'ha documentat al llarg de 9 metres, tot i que de manera intermitent, ja que alguns trams han estat destruïts per estructures posteriors.</p>	
Documentació Gràfica		
		
<p>Canalització de pedra que desguassa a l'interior de la cisterna</p>		
		



Imatges de detall del parament de pedra de la canalització

FASE 2

D'aquesta fase, que hem de datar de finals del s. XVIII - inicis del s. XIX, s'han documentat diferents cellers pertanyents a una o diverses cases actualment desaparegudes, així com també un petit ram de mur pertanyent a una edifici indeterminat.

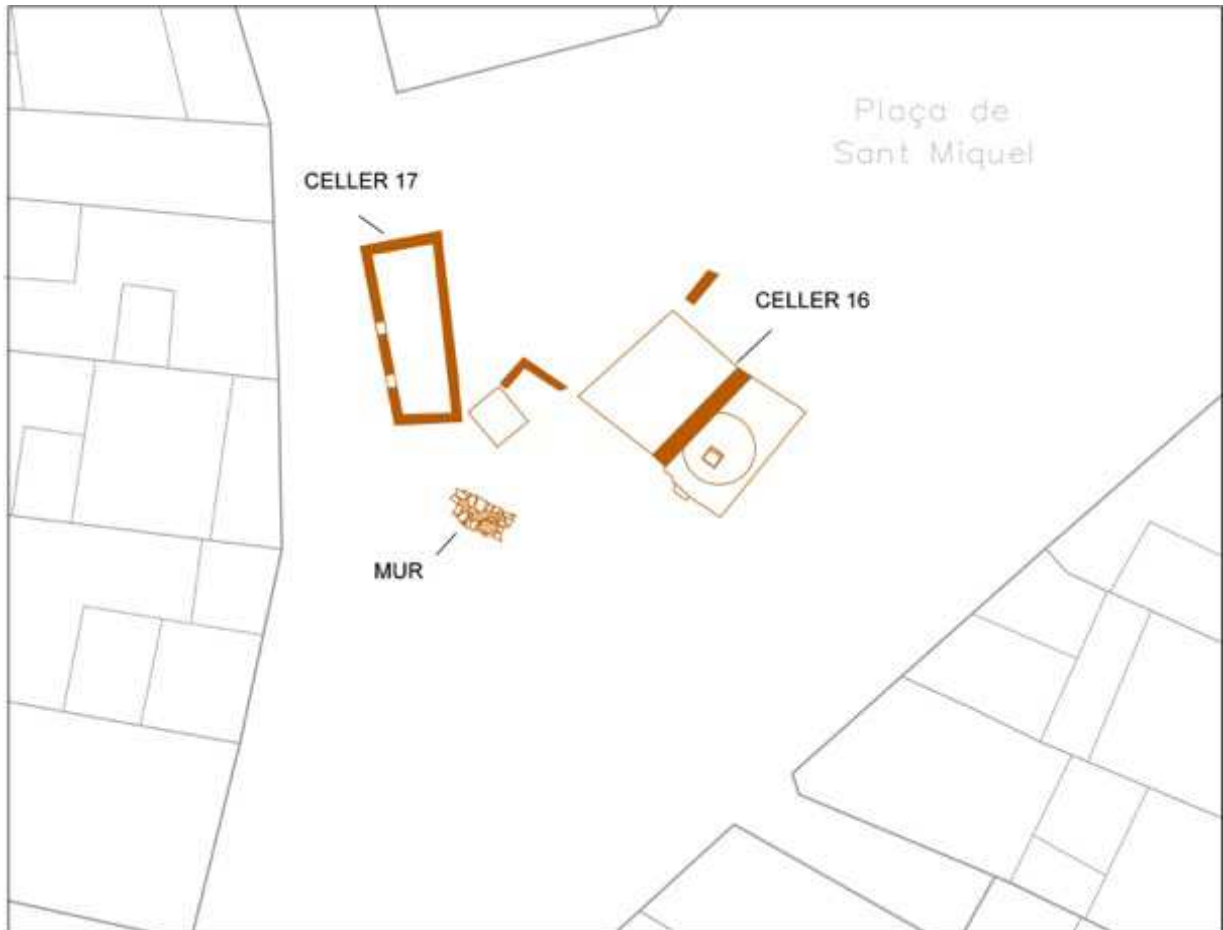


Fig. 14. Estructures construïdes entre finals s. XVIII i inicis s. XIX

ESTRUCTURA 42:	CELLER 16	UEs associades: 715, 716, 717, 718, 719, 720
Ubicació:	Plaça Sant Miquel	Cronologia: S. XIX
Descripció:	Celler localitzat al centre de la plaça, pertanyent a una casa actualment desapareguda. A l'interior del celler es conserva un cup, amb l'obertura superior de forma quadrada, amb la boixa (broc per on s'extreia el vi ja fermentat).	
Documentació Gràfica		
		
Volta del celler amb el cup de vi al seu interior		
		
Boca superior del cup		
		
Boixa per on s'extreia el vi, a la part inferior del cup		

ESTRUCTURA: 43	CELLER 17	UEs associades: 732, 733, 734	
Ubicació:	Plaça Sant Miquel	Cronologia:	S. XIX
Descripció:	Soterrani d'una casa actualment desapareguda. Es tracta d'una estança rectangular, de 6'2 m. de llargada x 2 m. d'amplada, excavada parcialment al substrat geològic. La cara interna dels murs està revestida amb pedra. S'ha conservat un alçat de 2 metres.		
Documentació Gràfica			
		Imatge aèria del soterrani i un tram de mur d'una casa	
		Detall de l'alçat dels murs de l'estança	

Afectació:

S'ha hagut de desmuntar parcialment la part superior de dos dels murs del celler ja que el traçat de la zarxa de clavegueram passava pel mig de l'estança.



Cobriment i desmuntatge parcial dels murs del celler

ESTRUCTURA 44:	MUR	UEs associades: 742
Ubicació:	Plaça Sant Miquel	Cronologia: Indeterminada
Descripció:	Tram de mur de cronologia indeterminada documentat al sud del celler 17. Només s'ha conservat un traçat de 2 metres de llargada corresponent a la fonamentació del mur, fet de pedres de mida mitjana i factura irregular, lligades amb morter de calç.	
Documentació Gràfica		
		
Tram de mur conservat		
Afectació: cobriment i desmuntatge parcial		
S'ha hagut de desmuntar parcialment, ja que el traçat de la zarxa de clavegueram afectava l'estructura i no s'ha pogut desviar. No obstant, per tal de protegir-lo, s'ha cobert amb geotextil la part conservada.		
		
Cobriment i desmuntatge parcial		

7.4.3. Les mines d'aigua: els pous

A partir de les fotografies i de les referències orals podem deduir que les mines d'aigua de Cervera són una obra d'una gran envergadura i complexitat tècnica, ja que el terreny on les galeries estan excavades és la roca natural.

Com a totes les mines, la de Cervera té pous a distàncies regulars, en aquest cas cada 50 metres, aproximadament. Aquests pous servien per a extreure el material i per a ventilar la mina.

La segona fase de les obres del *Projecte Executiu de Rehabilitació de diversos trams de l'itinerari del Camí de Sant Jaume al seu pas per la Cervera Històrica i Monumental* han permès documentar 5 dels pous que donen accés a aquestes mines.

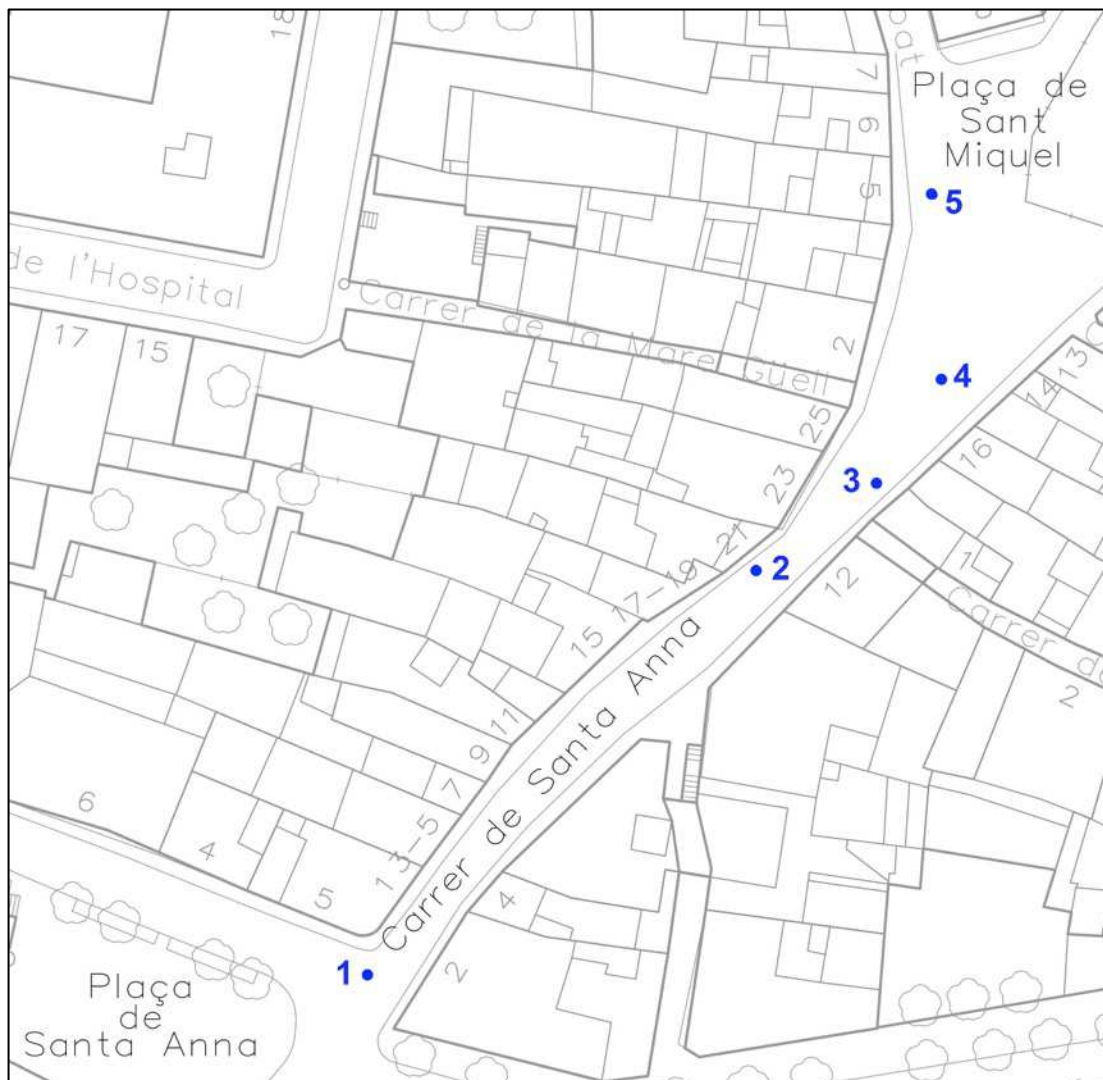







Fig. 15. Ubicació dels pous documentats

ESTRUCTURA 45:	POU 1	UEs associades: 801, 802
Ubicació:	Plaça Sant Anna	Cronologia: Indeterminada
Descripció:	Pou localitzat a la cantonada de la Plaça Sant Anna amb el Carrer Santa Anna. Correspon a un dels pous que dóna accés a la mina d'aigua subterrània. El pou està excavat al substrat geològic, excepte la part superior, que està construïda amb maons. El diàmetre del pou és de 50 cm., i la profunditat d'uns 14 m.	
Documentació Gràfica		
		Localització del pou i detall de la boca
	Interior del pou	
Afectació: Cap		

ESTRUCTURA 46:	POU 2	UEs associades: 803, 804
Ubicació:	Carrer Santa Anna	Cronologia: Indeterminada
Descripció:	Pou localitzat davant de la casa num. 12 del Carrer Santa Anna. Correspon a un dels pous que dóna accés a la mina d'aigua subterrània. El pou està excavat al substrat geològic, excepte la part superior, que està construïda amb maons. El diàmetre del pou és de 50 cm., i la profunditat d'uns 12 m.	
Documentació Gràfica		
		
Localització del pou i detall de la boca		
	Interior del pou	
Afectació: S'ha desmuntat la part superior del pou, construïda amb maons.		

ESTRUCTURA: 47	POU 3	UEs associades: 805, 806
Ubicació:	Carrer Santa Anna	Cronologia: Indeterminada
Descripció:	Pou localitzat davant de la casa num. 14 del Carrer Santa Anna. Correspon a un dels pous que dóna accés a la mina d'aigua subterrània. El pou està excavat al substrat geològic, excepte la part superior, que està construïda amb maons. El diàmetre del pou és de 50 cm. No s'ha pogut precisar la profunditat.	
Documentació Gràfica		
		
Localització del pou		
Afectació: S'ha desmuntat la part superior del pou i s'ha reforçat amb formigó		

ESTRUCTURA 48:	POU 4	UEs associades: 738, 739
Ubicació:	Plaça Sant Miquel	Cronologia: Indeterminada
Descripció:	Pou localitzat davant de la casa num. 14 de la Plaça Sant Miquel. Correspon a un dels pous que dona accés a la mina d'aigua subterrània. El pou està excavat al substrat geològic, i la part superior de l'estructura havia estat destruïda en obres anteriors, que el van segellar amb taulona de fusta. El mal estat de l'estructura no ha permès precisar el diàmetre ni la profunditat del pou.	
Documentació Gràfica		
		
Localització del pou i detall de la boca destruïda		
Afectació: Cap		

ESTRUCTURA 49:	POU 5	UEs associades: 740, 741
Ubicació:	Plaça Sant Miquel	Cronologia: Indeterminada
Descripció:	Pou localitzat davant de la casa num. 5 de la Plaça Sant Miquel. Correspon a un dels pous que dóna accés a la mina d'aigua subterrània. El pou està excavat al substrat geològic, excepte la part superior, que està construïda amb maons. El diàmetre del pou és de 50 cm., i la profunditat d'uns 12 m.	
Documentació Gràfica		
		
Localització del pou i detall de la boca		
	Interior del pou	
Afectació: Cap		

8. Estudi del material arqueològic

El material arqueològic recuperat durant la present intervenció pertany a les següents Unitats Estratigràfiques:

- C/ Sant Domènec: UE 101, 350, 361, 368, 379, 386, 390, 392, 396
- C/ Santa Maria: UE 402, 406
- C/ Sant Magí: UE 525
- Plaça Sant Miquel: UE 722, 746

Majoritàriament es tracta de ceràmica molt fragmentada, tot i que també s'han recuperat algunes peces de metall, vidre, restes de fauna i diverses pedres treballades. A continuació descriurem aquest material, ordenat en funció de l'estrat al qual pertany:

Carrer Sant Domènec

De la **UE 101**, estrat documentat sota el paviment de formigó, s'ha registrat un fragment d'escudella de ceràmica vidrada, amb decoració de reflex metàl·lic, tècnica pròpia dels s. XVI-XVII.

L'excavació de l'enderroc a l'interior del celler 9 (**UE 350**), ubicat a la zona on es troben els cellers de Cal Moixó, ha permès recuperar diversos fragments de ceràmica pertanyents a la vaixel·la domèstica característica dels s. XVII-XVIII. Entre aquests, destaquen un fragment de plat del tipus *blava catalana*, alguns fragments de gibrells i gerres de coccí oxidant amb acabats vidrats, i algun fragment de gerra de coccí reductora, del tipus *Verdú*. També han aparegut alguns ossos de fauna, entre els quals destaquen dues banyes d'ovicàpid.

Pel que fa a la **UE 361**, estrat sota el paviment ubicat a la zona del Pou de Gel, s'han recollit varis fragments de ceràmica, entre els quals destaca un plat amb decoració vidrada *blava catalana*, en concret del tipus de l'arc doble i punt, característic del s. XV-XVII. També s'han recuperat fragments d'olles, gerretes, plats i gibrells de coccí oxidant, amb acabats vidrats de tonalitats melada i verda (*Fig. 1*), i un fragment de gerra del tipus *Verdú*, i per tant de coccí reductora. En aquest estrat també s'han documentat un fragment del coll d'una ampolla de vidre (*Fig. 2*), i finalment, algunes restes de fauna.

Amb el rebliment **UE 368** s'ha recuperat un conjunt ceràmic consistent en fragments de gerra i gibrell amb decoració vidrada, de tonalitats melada i verda, fragments d'olla i gerra de coccí reductora, del tipus *Verdú* i fragments d'un plat i d'una escudella decorada amb la tècnica del reflex metàl·lic. Finalment, també s'ha recollit un fragment de teula.

L'únic material aparegut amb l'estrat **UE 379**, corresponent al rebliment de la cisterna documentada sobre el Pou de Gel, correspon a un fragment de ferro de morfologia indeterminada, molt oxidat.



Fig, 1. Conjunt de ceràmica vidrada recuperada a la UE 361



Fig, 2. Coll d'una ampolleta de vidre

Pel que fa les unitats estratigràfiques associades amb la Capella de Santa Eulàlia, els materials arqueològics recuperats són els següents:

- De la **UE 386**, paviment de terra batuda, s'han recollit varis fragments de peces de cocció reductora, que pertanyen a olles, gerres, plats i una tapadora (Fig. 3). Algunes d'aquestes peces tenen decoració incisa d'ones i línies concèntriques, i també s'ha recuperat un fragment de tenalla de bandes, característica del s. XV. També apareixen fragments d'olles i plats de cocció oxidant amb acabats vidrats, alguns en força mal estat, ja que han perdut aquest revestiment. Deixant de banda la ceràmica, s'han documentat algunes restes de fauna, dos fragments de ferro corresponents a un clau de cabota i l'element més destacat: dos fragments d'estuc de guix que conserven restes de pintura vermella (Fig. 4).



Fig. 3. Conjunt de peces de cocció reductora recuperades a la UE 386



Fig. 4. Fragment d'estuc pintat

- De les **UEs 390 i 392**, a l'interior de les pollegueres documentades a l'antiga entrada a la capella, s'han recuperat diversos fragments de claus de ferro.



Fig. 5. Claus de cabota recuperats a la UE 390

- Finalment, a l'estrat **UE 396**, documentat sota el paviment de terra batuda, han aparegut varis fragments d'olla de coccio reductora i algunes restes de fauna.

C/ Santa Maria

L'excavació parcial de l'estrat de runa **UE 402** ha permès recuperar un fragment de tenalla vidrada i diverses restes humanes, sense connexió anatòmica. La majoria de restes humanes són ossos llargs, probablement remogudes durant les obres del s. XIX, que afectà part del cementiri existent a la Plaça del Fossar.

De la **UE 406**, també consistent en un nivell de runa, s'ha recuperat un fragment de plat del tipus blava catalana, decorat amb els motiu conegut com a *salsitxa doble llarga*, característic del s. XVII. També han aparegut algunes restes faunístiques.

C/ Sant Magí

L'única Unitat Estratigràfica on ha aparegut material arqueològic és la **UE 525**, corresponent al rebliment del fossat de la muralla, a la zona del Portal de la Vall.

En concret, s'han recollit diversos fragments de gerres, gerretes i plats de cocció oxidant, alguns amb acabat vidrat, de tonalitat marró i melada, i també un fragment de gerra de cocció reductora. A banda de la ceràmica, s'ha recuperat un fragment de ferro de forma indeterminada i un cable de plom d'uns 3 mm. de diàmetre, doblegat sobre ell mateix.

Plaça Sant Miquel

L'excavació del rebliment **UE 722**, a l'interior d'un retall de morfologia cilíndrica, ha permès recuperar diversos elements de ferro. Un d'aquests és una peça que forma un angle recte, mentre que de les altres no s'ha pogut determinar la morfologia, ja que es troben força oxidades. També s'ha documentat un fragment d'escòria.

També cal destacar el material arqueològic associat amb el rebliment del Pou de Sant Miquel, **UE 746**. L'excavació d'aquest estrat ha permès recuperar diversos fragments de rajoles vidrades, fragments de plats, gerres i tapadores vidrades. Entre ells, destaca un fragment de plat amb decoració de manganès sota coberta melada, conegut com a "plats de dol", característic dels s. XVIII-XIX. Aquests materials, juntament amb fragments de contenidors de vidre i també peces de metall, entre elles una ferradura de ferro, permeten datar el rebliment d'aquesta cisterna en època contemporània, segurament entre finals s. XIX i inicis s. XX.

Finalment, de la intervenció a la Plaça Sant Miquel cal mencionar la troballa de diverses pedres treballades.

A l'estrat UE 709, sobre la cisterna, s'ha recuperat dos fragments de la boca original de la cisterna (*Fig. 6*). També en aquest estrat ha aparegut una gran pedra quadrada (*Fig. 7*), d'un metre de costat i uns 20 cm d'amplada, amb un forat quadrat i diverses marques que semblen fetes per encaixar alguna estructura. Probablement podem associar aquesta peça amb l'antic mecanisme d'extracció d'aigua de la cisterna.

L'excavació del rebliment de la cisterna ha permès recuperar una pedra amb una inscripció on s'hi pot llegir : *POU DE* (la part inferior de la pedra s'ha trencat, tot i que probablement hi posava Sant Miquel, i era la pedra de coberta de la cisterna (*Fig. 8*).

Altres pedres treballades que, a priori, no estan associades amb el Pou de Sant Miquel són un carreu amb un rebaix circular a mode d'encaix (*Fig. 9*) i una peça treballada a mode de motllura, procedent d'algun edifici actualment desaparegut (*Fig. 10 i 11*)

Tot el conjunt de peces s'ha dipositat als magatzems dels Museu de Cervera.



Fig. 6. Pedres de la boca original del Pou



Fig. 7. Pedra que formava part del mecanisme d'extracció d'aigua



Fig. 8. Pedra amb la inscripció, que segurament segellava l'obertura del pou.



Fig. 9. Carreu amb un encaix



Fig 11. Motllura

9. Conclusions i interpretació

El seguiment arqueològic dut a terme arran de les obres del *Projecte Executiu de Rehabilitació de diversos trams de l'itinerari del Camí de Sant Jaume al seu pas per la Cervera Històrica i Monumental* han permés documentar un gran nombre de restes arqueològiques de tipologia i cronologia molt variada.

A grans trets, podem englobar el conjunt d'estructures documentades en 4 grans grups:

- Estructures relacionades amb la producció i conservació del vi
- Estructures relacionades amb l'abastament i emmagatzematge d'aigua
- Estructures pertanyents a edificis religiosos
- Estructures relacionades amb elements defensius

A continuació intentarem contextualitzar històricament aquestes 4 tipologies d'estructures:

La producció de vi

Per tal d'entendre la nombrosa presència d'estructures relacionades amb la producció i emmagatzematge de vi a la ciutat de Cervera, hem de contextualitzar històricament la importància del vi a la zona de la Segarra.

De fet, tenim constància de la presència del cultiu de vinya a la zona durant l'edat mitjana, tot i que segurament abans ja s'havia introduït el conreu.

A més, sabem del cert que al s. XVIII la vinya era un conreu present al paisatge de la Segarra, però és a finals del s. XIX quan aquest cultiu esdevé el principal de la comarca. Les causes d'aquest increment del conreu de la vinya les hem de buscar en dos factors:

- D'una banda, l'extensió de la plaga de la fil·loxera arreu d'Europa, abans d'entrar a Catalunya. A França entra cap al 1865, i arran d'això els preus del vi s'incrementen de manera considerable. Per aquest motiu, a Catalunya es veu l'oportunitat d'ampliar el conreu de la vinya i exportar el vi, i Cervera, en aquest sentit, serà una de les ciutats més importants del Principat
- L'altre factor que serà clau per entendre l'augment de les exportacions és la inauguració, l'any 1860, de la línia de ferrocarril BCN-Lleida.

Algunes dades que ens permeten fer-nos una idea de la importància que va tenir el fenomen vitivinícola a la Segarra són les següents:

- Producció d'entre 140.000 i 170.000 hectolitres anuals

- Entre 1880 i 1882: 60.000 tones de vi surten de l'estació de Cervera
- L'any 1884 Cervera compta amb una trentena d'establiments dedicats a la producció, comercialització i exportació de vi (*ubicats al Carrer dels Magatzems, actual carrer Vidal de Montpalau*)

Per tant, existien una gran quantitat de cellers i cups de vi que denoten la magnitud d'aquesta activitat. Tot i que segurament molts dels cellers documentats durant el seguiment arqueològic ja existien abans del s. XIX, probablement en aquest moment se'n construeixen de nous, i, en tot cas, és quan la producció de vi en aquests cellers és més important.

L'any 1894, però, amb l'entrada de la plaga a la Segarra, molts d'aquests cellers queden abandonats. Els indrets més perjudicats de la ciutat foren on residia la major part de la pagesia, que coincideixen amb els carrers on hem documentat el major nombre d'estructures relacionades amb la producció de vi: els carrers Cases Noves, Muralla, Sant Cristòfol, Sant Domènec, Sant Magí,...

L'abastament d'aigua

L'arribada d'aigua a Cervera i als seus ciutadans ha estat un problema des inicis de la vila, ja que aquesta es troba dalt d'un promontori, mentre que els rius, tant l'Ondara com el Sió, transcorren per la part baixa del turó. Històricament, doncs, aquest ha estat un dels grans reptes a solucionar.

Gràcies a la documentació escrita, sabem que des del s. XIV ja hi ha propostes per tal de portar l'aigua a la vila.

Les referències més antigues ens parlen de la Font d'Ondara, on l'any 1367 s'hi fan obres per augmentar el seu rendiment, i l'any 1416 ja es parla de conduir l'aigua d'aquesta font fins a Cervera. Concretament, els documents diuen que amb la quarta part de l'aigua de la font, n'hi havia prou per fer-la arribar a la Plaça Santa Anna. No obstant, aquest projecte no es va arribar a portar a terme.

Un fet que demostra aquesta preocupació per l'aigua és el gran nombre de gent, o més ben dit de saurins, que surten a la documentació relacionada amb la recerca d'aigua. El primer que surt esmentat és un jueu, del qual no en sabem en nom, que vol augmentar l'aigua de la Font del Bordell. Després s'esmenta un tal Moro de Calatorao, i finalment el mestre Joan Soler, que vol incrementar el rendiment de la Font d'Ondara, però també promet troba aigua en el veïnatge immediat a Cervera. D'aquesta manera, l'any 1436 es troba aigua a la zona de la Pobra de les Verges (dit també Pou Nou), però amb molt poc rendiment.

Posteriorment, també s'obre un pou a la zona del Portal d'Agramunt, tot i que sembla que tampoc s'arriba a cap solució satisfactòria.

Aquesta problemàtica, doncs, es reflecteix en les restes arqueològiques documentades arran de les obres dutes a terme els darrers mesos.

A banda dels pous i cisternes existents en molts soterranis de les cases de Cervera, també hi havien pous i cisternes d'ús comunal.

Una d'aquestes **cisternes** es trobava davant de la capella de Santa Eulàlia, entre l'Església de Santa Maria i la Paeria. Arran de les obres, l'any 2016 es va obrir aquesta zona en extensió amb la intenció de documentar la volta del Pou de Gel, que també es troba en aquest sector.

En aquest indret vam documentar una estructura de pedra, amb boca circular, que havia quedat afectada per la volta del pou de gel. Revisant les referències escrites, vam trobar un document del 1399 que deia:

“Lo consell de 2 de setembre ordenà que fos feta una cisterna davant de la capella de Santa Eulàlia, ben paredada i trespolada a totes parts per manera que tingue aygua, e que hi sie girada la aygua de la obra de Santa Maria i dels tarrats de la sala de la Paeria e de tots los altres tarrats dels alberchs prop de la dita cisterna.....e que sie feta una bella boca de bella pedra picada per manera que tothom que vulle puar de dita aygua ne pugui prendre”²

Duran i Sanpere, al Llibre de Cervera, ens diu que la boca d'aquesta cisterna s'aprofità per fer la boca del Pou de Gel, però és probable que aquesta només sigui una hipòtesi, i en realitat l'antiga cisterna es trobava més a prop de la capella. Per tant, aquesta estructura en formaria part.

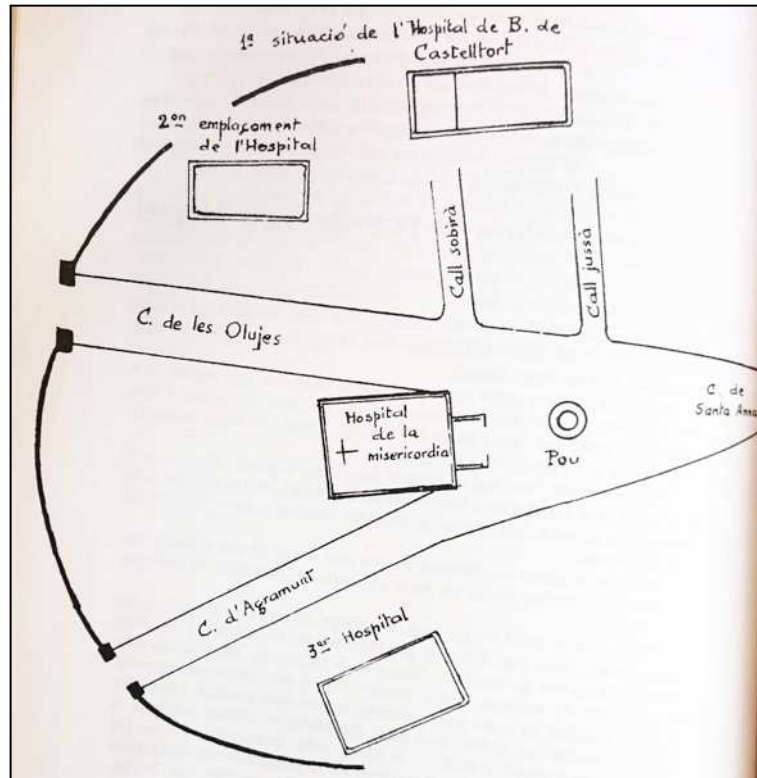
No obstant, no ho podem afirmar amb exactitud, ja que a finals del s. XVI (1599) es construeix el pou de gel, una gran cavitat que engloba i destrueix part de l'antiga cisterna.

El **Pou de Gel** es construeix l'any 1599 amb la finalitat d'emmagatzemar la neu a l'hivern i el Consell municipal arrendava cada any la venda de la neu i en fixava el preu i l'indret on podia ser venuda.

Pel que fa a l'estructura del Pou de Gel, cal dir que és una gran sala soterrada, amb coberta de volta i amb una profunditat considerable. Al fons del pou es conserven unes grans lloses que segellen una galeria que transcorre per sota, a un nivell encara més profund.

Un altre dels elements que hem documentat, i potser el més conegut popularment, és la cisterna del **Pou de Sant Miquel**. En el següent plànol, realitzat per Duran i Sanpere i publicat al Llibre de Cervera, ens el situa en aquest punt, just a l'indret on s'ha documentat la cisterna.

² Mossèn Ramon Pinós: Documents per a la història de Cervera



La documentació escrita ens data la seva construcció a l'any 1399, quan calgué construir un aljub o dipòsit en aquest indret:

“Item fer donar e pagar per lo dit nostre clavari a en Nr/Colau Meya (?), los quals le foren prestats per fer acabar/ lo aljub o sistema que es a la plaça del Olm e pren-ne apocha en Bernat de Tarrós notari. II lliures XV sous”³

Les fonts també ens parlen que l'any següent, 1400, fou empedrada la plaça i es construí una boca al pou.

La darrera referència al pou és de l'any 1598, quan s'hi construí uns pilars amb llinda i una pica al peu de cadascun per abeurar els animals.

El darrer element que ens falta mencionar són les **Mines d'Aigua de Cervera**. Es tracta d'unes galeries subterrànies, excavades a la roca, que es troben a una profunditat d'entre 8 i 12 metres, i en algun lloc sembla que arriben als 14 metres.

Tot i que no en sabem del cert el seu origen, tenim algunes referències documentals que ens en parlen:

- En el Llibre de Consells de l'any 1421, s'indica que la claveguera de la plaça de Santa Anna sia obra de tal manera que hi pugui passar un hom a peu dret.
- En el Llibre de Consells de l'any 1464, es fa referència a l'obra que s'està fent d'una mina al portal de Santa Anna.

³ Llibre de Claveria de Cervera

La mina que es coneix amb més precisió és la que fou netejada als anys 80 arran d'una intervenció promoguda per la Paeria. Aquesta actuació, però, no es va acabar. Tot i així, es va poder determinar el seu recorregut, que va des de la Plaça Santa Anna fins la Plaça Sant Miquel, i d'allí es bifurca, una ramal cap a la Universitat i l'altre cap al Carrer combat.

Durant les obres en aquesta zona, hem documentat 5 de les boques d'aquesta mina.

Edificis religiosos

Els treballs arqueològics han permès documentar estructures pertanyents a dos temples religiosos: la Capella de Santa Eulàlia, conservada parcialment als baixos de la Paeria de Cervera i part de la fonamentació de l'Església de Santa Maria.

La fonamentació de l'Església de Santa Maria, documentada en un sondeig, ha deixat al descobert un mur de gran consistència i de 2 m. de profunditat que corrobora la magnitud del temple

Pel que fa a la capella de Sta Eulàlia, la documentació escrita ens ha deixat les següents referències:

L'any 1366 és la data de construcció de la capella, annexa a l'església de Santa Maria, en compliment del testament de Jaume Solà, veí de Cervera

L'any 1425 es trenca la volta de la capella per tal de poder posar el torn per construir la part superior del campanar de Santa Maria

L'any 1567 el Consell de la Vila es mostra preocupat perquè els dies de mercat la gent fermava els animals a la porta de la capella

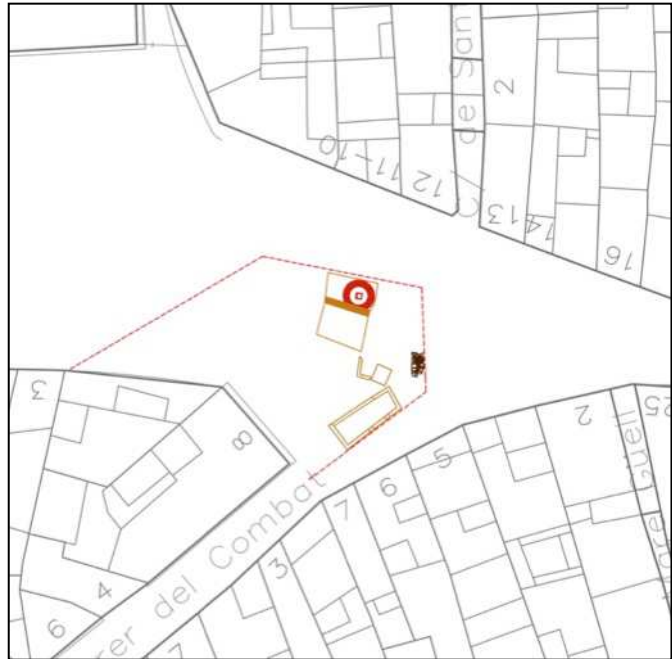
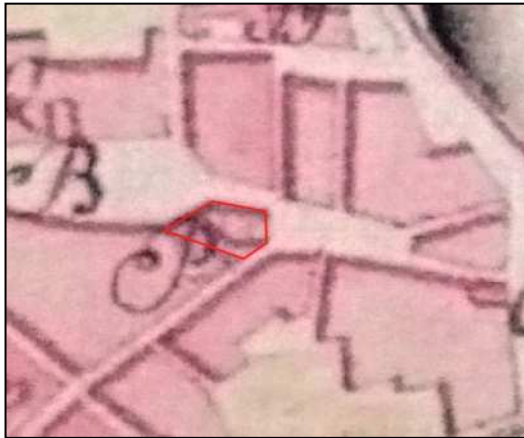
L'any 1599 es destrueix la volta de la capella per facilitar la instal·lació de la Taula de Canvi, fent un pis al mateix nivell del de la Paeria.

Actualment, l'edifici encara es conserva, però les recents intervencions arqueològiques han permès descobrir que originalment, la capella era més gran.

Una dada interessant és la documentació, entre el mur original de la capella i la façana actual, d'unes voltes de pedra sota el paviment de la capella, que podrien haver format part d'una cripta, actualment destruïda per la construcció posterior del pou de gel en aquest mateix indret.

En aquest apartat també volem remarcar que les obres dutes a terme a la Plaça Sant Miquel no han deixat al descobert cap evidència que es pugui relacionar amb l'Església de Sant Miquel.

Sí que s'han documentat en aquest sector, però, dos cellers i un tram de mur pertanyens a cases actualment desaparegudes, que sobreposades en un plànol del s. XIX, coincideixen amb una zona urbanitzada en aquell moment:



Elements defensius

Tenim constància documental de deu portals pels quals, durant diferents èpoques, podia accedir-se a la població. Actualment, la majoria d'aquests portals han desaparegut, ja que han estat eliminats per facilitar el trànsit rodat, però podem deduir la seva ubicació aproximada gràcies a documents gràfics com el plànol militar de Cervera dit «Plan de la Villa de Cervera» del topògraf militar Bealieu, elaborat l'any 1659.



La recent intervenció arqueològica duta a terme en el marc del *Projecte de Rehabilitació de diversos trams del camí de Sant Jaume al nucli històric de Cervera (la Segarra)* ha permès corroborar l'existència d'un d'aquests portals: el Portal de la Vall.

Les restes arqueològiques del portal s'han documentat a l'extrem nord del Carrer Sant Magí, just al costat de l'Església homònima. En aquest punt, el traçat de la muralla queda interromput, deixant una obertura de 3 m, i continua vers l'oest.

Entre ambdós panys de muralla s'ha documentat un paviment empedrat que confirma l'existència del nivell d'ús del carrer, que es trobava un metre per sota del nivell de circulació actual. Per tant, sembla ser que el recorregut des del Portal de la Vall fins al Castell tenia una pendent molt més pronunciada que la de l'actual Carrer Sant Magí.

A la banda oest del portal, adossat a l'actual església de Sant Magí, s'ha documentat dos elements que denoten l'existència d'una porta: d'una banda, un forat que retalla el paviment, on hi hauria l'eix de rotació de la porta; i d'altra banda, una pedra en forma de L encaixada a la mateixa muralla i que funcionaria de topall.

A banda de la documentació del portal, l'excavació arqueològica ha posat al descobert un tram de muralla, que continua després del portal en direcció oest. Es tracta d'un mur de 1'2 m d'amplada, i el sistema constructiu utilitzat és el mateix que s'ha documentat en altres trams de la muralla: format per dos paraments de pedra ben escairada lligada amb morter de calç, entre les quals es tirava un rebliment de terra i runa.

L'alçat del mur conservat en aquest punt és de tan sols 1'4 m., però gràcies a les nombroses referències documentals de l'època, podem deduir que la muralla tenia una alçada d'entre 10 i 12 m. aproximadament, i els fonaments s'enfonsaven en alguns llocs fins a 5 metres.

El darrer element defensiu documentat és el fossat que protegia l'accés a la població. Aquest s'ha documentat a la banda externa del portal, on s'ha rebaixat més 3 m de profunditat respecte la cota actual del carrer, deixant al descobert un imponent mur vertical que baixa a plom sota la muralla. No s'ha arribat a la cota inferior del fossat, que la superfície excavada era massa reduïda i, per motius de seguretat, s'ha descartat descendir a més profunditat.

Tenint en compte les instruccions de Pere el Cerimoniós per reformar les muralles al s. XIV, sembla que el fossat es construïa en aquest moment, ja que s'especifica que la protecció hauria de quedar reforçada per un fossat de vuit metres d'ample, que resseguís tota la muralla, així com també per una segona línia de paret aixecada en els punts més vulnerables del recinte, que s'anomenava barbacana.

La desaparició del portal, així com també una torre que s'esmenta a la documentació escrita i que defensava l'accés per la banda est, les hem de relacionar amb la construcció de l'Església de Sant Magí, obra finalitzada a finals del s. XVIII. Cal dir que l'orografia d'aquest indret, al trobar-se elevat respecte el seu entorn immediat, ja proporciona una protecció natural de la zona. Per tant, la presència d'un fossat devia conferir un aspecte imponent de la muralla i

10. Bibliografia

CARANDINI, A. (1997): *Historias en la tierra. Manual de excavación arqueológica*. Editorial Crítica. Barcelona.

DURAN I SANPERE, A. (1977): *Llibre de Cervera*, Ed. Curial, Barcelona.

HARRIS, E. (1991): *Principios de estratigrafía arqueológica*. Editorial Crítica. Barcelona.

Inventari del Patrimoni arqueològic i arquitectònic de la Generalitat de Catalunya. Nucli històric de Cervera

VERDÉS PIJUAN, P. (2000): *Reseña histórica de las murallas de Cervera*. Inèdit.

Seguiment arqueològic del *Projecte Executiu de Rehabilitació de diversos trams de l'itinerari del Camí de Sant Jaume al seu pas per la Cervera Històrica i Monumental*
(la Segarra, Lleida)

Memòria arqueològica - Annexes

Maig 2016 - Abril 2017

Nº Expedient: 15781/2016

16961/2016

17017/2016

19717/2017

20130/2017



Anna Camats Malet

Arqueòloga

Febrer 2018

Annex 1

Fitxes d'Unitats Estratigràfiques

Fitxa d'Unitat Estratigràfica				UE 100
SECTOR: C/ST. DOMÈNEC - CATA 1		Cronologia: Contemporània. S-XX		Afectació: Total
DEFINICIÓ :	Estrat			
DESCRIPCIÓ:	Paviment format per llambordes de pedra que cobria la totalitat del carrer abans d'iniciar les obres			
MATERIAL DIRECTOR:	No s'ha documentat cap tipus de material associat a aquest estrat			
SEQÜÈNCIA FÍSICA :	Igual a		Equivalent a	
	Rebleix a	109	Es reblert per	
	Cobreix a	101	Es cobert per	
	Talla a		Tallat per	109
	Es recolza a		Se li recolza	
	S'entrega a		Se li entrega	

Fitxa d'Unitat Estratigràfica				UE 101
SECTOR: C/ST. DOMÈNEC - CATA 1		Cronologia: Moderna-Contemporània		Afectació: Parcial
DEFINICIÓ :	Estrat			
DESCRIPCIÓ:	Nivell de terra solta, d'uns 20 cm. de potència, documentat sota l'empedrat actual			
MATERIAL DIRECTOR:	S'ha recuperat un fragment d'escudella decorat amb la tècnica de reflex metàl·lic			
SEQÜÈNCIA FÍSICA :	Igual a	361	Equivalent a	
	Rebleix a	109	Es reblert per	
	Cobreix a	102, 106, 338, 349, 350, 351, 354, 355, 356, 357, 370, 372, 374, 375, 376, 385, 387, 397, 408	Es cobert per	100
	Talla a		Tallat per	104, 109
	Es recolza a		Se li recolza	
	S'entrega a		Se li entrega	

Fitxa d'Unitat Estratigràfica				UE 102
SECTOR: C/ST. DOMÈNEC - CATA 1		Cronologia: Moderna		Afectació: Parcial
DEFINICIÓ :	Estrat			
DESCRIPCIÓ:	Restes d'un paviment empedrat documentat sota l'estrat UE 101			
MATERIAL DIRECTOR:	No s'ha documentat cap tipus de material associat a aquest estrat			
SEQÜÈNCIA FÍSICA :	Igual a		Equivalent a	
	Rebleix a	109	Es reblert per	
	Cobreix a	103	Es cobert per	101
	Talla a		Tallat per	104, 109
	Es recolza a		Se li recolza	
	S'entrega a		Se li entrega	

Fitxa d'Unitat Estratigràfica			UE 103	
SECTOR: C/ST. DOMÈNEC - CATA 1		Cronologia: Indeterminada	Afectació: Parcial	
DEFINICIÓ :	Estrat			
DESCRIPCIÓ:	Nivell format per margues compactades, procedents de l'estrat geològic, col·locades per anivellar el terreny sota el paviment empedrat			
MATERIAL DIRECTOR:	No s'ha documentat cap tipus de material associat a aquest estrat			
SEQÜÈNCIA FÍSICA :	Igual a		Equivalent a	
	Rebleix a	109	Es reblert per	
	Cobreix a		Es cobert per	102
	Talla a		Tallat per	104, 109
	Es recolza a		Se li recolza	
	S'entrega a		Se li entrega	

Fitxa d'Unitat Estratigràfica			UE 104	
SECTOR: C/ST. DOMÈNEC - CATA 1		Cronologia: contemporània	Afectació: Parcial	
DEFINICIÓ :	UE negativa			
DESCRIPCIÓ:	Rasa on hi ha el tub de de la claveguera del carrer, que caldrà substituir			
MATERIAL DIRECTOR:				
SEQÜÈNCIA FÍSICA :	Igual a		Equivalent a	
	Rebleix a		Es reblert per	105, 109
	Cobreix a		Es cobert per	
	Talla a	101, 102, 103	Tallat per	
	Es recolza a		Se li recolza	
	S'entrega a		Se li entrega	

Fitxa d'Unitat Estratigràfica			UE 105	
SECTOR: C/ST. DOMÈNEC - CATA 1		Cronologia: contemporània	Afectació: Parcial	
DEFINICIÓ :	Rebliment			
DESCRIPCIÓ:	Tubs dels serveis d'aigua i claveguera a l'interior de la rasa UE 104			
MATERIAL DIRECTOR:	No s'ha documentat cap tipus de material associat a aquest estrat			
SEQÜÈNCIA FÍSICA :	Igual a		Equivalent a	
	Rebleix a	104, 109	Es reblert per	
	Cobreix a		Es cobert per	
	Talla a		Tallat per	
	Es recolza a		Se li recolza	
	S'entrega a		Se li entrega	

Fitxa d'Unitat Estratigràfica			UE 106	
SECTOR: C/ST. DOMÈNEC - CATA 1	ESTRUCTURA 8: CELLER 8B	Cronologia: Medieval-Moderna	Afectació: Cap	
DEFINICIÓ :	Estructura			
DESCRIPCIÓ:	Volta de pedra d'un dels cellers que pertanyen a Cal Moixó			
MATERIAL DIRECTOR:	No s'ha documentat cap tipus de material associat a aquesta estructura			
SEQÜÈNCIA FÍSICA :	Igual a	357	Equivalent a	
	Rebleix a	109	Es reblert per	
	Cobreix a		Es cobert per	101
	Talla a		Tallat per	
	Es recolza a		Se li recolza	
	S'entrega a		Se li entrega	

Fitxa d'Unitat Estratigràfica			UE 107	
SECTOR: C/ST. DOMÈNEC - CATA 1	Cronologia: s. XVI-XVII	Afectació: Cap		
DEFINICIÓ :	Estrat			
DESCRIPCIÓ:	Paviment enllosat documentat a la zona nord del C/ Sant Domènec, sobre el Pou de Gel. Són lloses de pedra sorrenca, regulars i ben escairades.			
MATERIAL DIRECTOR:	No s'ha documentat cap tipus de material associat a aquest estrat			
SEQÜÈNCIA FÍSICA :	Igual a	370	Equivalent a	
	Rebleix a	109	Es reblert per	
	Cobreix a	108	Es cobert per	103
	Talla a		Tallat per	
	Es recolza a		Se li recolza	
	S'entrega a		Se li entrega	

Fitxa d'Unitat Estratigràfica			UE 108	
SECTOR: C/ST. DOMÈNEC - CATA 1	Cronologia:s. XVI-XVII	Afectació: Cap		
DEFINICIÓ :	Estructura			
DESCRIPCIÓ:	Volta de pedra del Pou de Gel			
MATERIAL DIRECTOR:	No s'ha documentat cap tipus de material associat a aquesta estructura			
SEQÜÈNCIA FÍSICA :	Igual a		Equivalent a	
	Rebleix a	109	Es reblert per	
	Cobreix a		Es cobert per	107
	Talla a		Tallat per	
	Es recolza a		Se li recolza	
	S'entrega a		Se li entrega	

Fitxa d'Unitat Estratigràfica			UE 109
SECTOR: C/ST. DOMÈNEC - CATA 1		Cronologia: Actual	Afectació:
DEFINICIÓ :	UE negativa		
DESCRIPCIÓ:	Retall excavat al nord del C/St. Domènec, per tal de realitzar la Cata 1.		
MATERIAL DIRECTOR:			
SEQÜÈNCIA FÍSICA :	Igual a		Equivalent a
	Rebleix a		Es reblert per 100, 101, 102, 103, 105, 106, 107, 108
	Cobreix a		Es cobert per
	Talla a	100, 101, 102, 103, 104	Tallat per
	Es recolza a		Se li recolza
	S'entrega a		Se li entrega

Fitxa d'Unitat Estratigràfica			UE 200
SECTOR: C/ST. DOMÈNEC - CATA 2		Cronologia: Contemporània. S-XX	Afectació: Parcial
DEFINICIÓ :	Estrat		
DESCRIPCIÓ:	Paviment de formigó que cobria el carrer St. Domènec a l'alçada de l'església de Sta. Maria		
MATERIAL DIRECTOR:	No s'ha documentat cap tipus de material associat a aquest estrat		
SEQÜÈNCIA FÍSICA :	Igual a		Equivalent a
	Rebleix a	208	Es reblert per
	Cobreix a	202, 203	Es cobert per
	Talla a		Tallat per
	Es recolza a		Se li recolza
	S'entrega a		Se li entrega

Fitxa d'Unitat Estratigràfica			UE 201
SECTOR: C/ST. DOMÈNEC - CATA 2		Cronologia: Medieval. s. XIV	Afectació: Cap
DEFINICIÓ :	Estructura		
DESCRIPCIÓ:	Alçat del mur de l'Església de Sta. Maria, a la banda que limita amb el C/ St. Domènec.		
MATERIAL DIRECTOR:	No s'ha documentat cap tipus de material associat a aquesta estructura		
SEQÜÈNCIA FÍSICA :	Igual a		Equivalent a
	Rebleix a		Es reblert per
	Cobreix a	202	Es cobert per
	Talla a		Tallat per
	Es recolza a		Se li recolza
	S'entrega a		Se li entrega

Fitxa d'Unitat Estratigràfica			UE 202	
SECTOR: C/ST. DOMÈNEC - CATA 2		ESTRUCTURA 26	Cronologia: Medieval. s. XIV Afectació: Cap	
DEFINICIÓ :	Estructura			
DESCRIPCIÓ:	Mur de fonamentació de l'Església de Santa Maria. Sobresurt uns 40 cm. respecte l'actual façana, ja que l'alçat del mur en aquest punt ha estat escapat per facilitar el pas dels vehicles rodats. La fonamentació és consistent, ja que té més de 2 metres de profunditat.			
MATERIAL DIRECTOR:	No s'ha documentat cap tipus de material associat a aquesta estructura			
SEQÜÈNCIA FÍSICA :	Igual a		Equivalent a	
	Rebleix a	208	Es reblert per	
	Cobreix a		Es cobert per	201
	Talla a		Tallat per	
	Es recolza a		Se li recolza	205
	S'entrega a		Se li entrega	

Fitxa d'Unitat Estratigràfica			UE 203	
SECTOR: C/ST. DOMÈNEC - CATA 2		Cronologia: Medieval-Moderna	Afectació: Parcial	
DEFINICIÓ :	Estrat			
DESCRIPCIÓ:	Nivell de terra que ocupa bona part del carrer, sota el paviment actual			
MATERIAL DIRECTOR:	No s'ha documentat cap tipus de material associat a aquest estrat			
SEQÜÈNCIA FÍSICA :	Igual a		Equivalent a	
	Rebleix a	208	Es reblert per	
	Cobreix a		Es cobert per	200
	Talla a		Tallat per	204
	Es recolza a	202, 206, 207	Se li recolza	
	S'entrega a		Se li entrega	

Fitxa d'Unitat Estratigràfica			UE 204	
SECTOR: C/ST. DOMÈNEC - CATA 2		Cronologia: Contemporània s. XX	Afectació: Total	
DEFINICIÓ :	UE negativa			
DESCRIPCIÓ:	Rasa dels serveis d'aigua i clavegueram del carrer			
MATERIAL DIRECTOR:				
SEQÜÈNCIA FÍSICA :	Igual a		Equivalent a	
	Rebleix a		Es reblert per	205
	Cobreix a		Es cobert per	
	Talla a	203	Tallat per	
	Es recolza a		Se li recolza	
	S'entrega a		Se li entrega	

Fitxa d'Unitat Estratigràfica			UE 205
SECTOR: C/ST. DOMÈNEC - CATA 2		Cronologia: Contemporània s. XX	Afectació: Total
DEFINICIÓ :	Estrat		
DESCRIPCIÓ:	Rebliment de la rasa UE 204, format pel tubs dels serveis i terra solta		
MATERIAL DIRECTOR:	No s'ha documentat cap tipus de material associat a aquest estrat		
SEQÜÈNCIA FÍSICA :	Igual a		Equivalent a
	Rebleix a	204, 208	Es reblert per
	Cobreix a		Es cobert per
	Talla a		Tallat per
	Es recolza a	202	Se li recolza
	S'entrega a		Se li entrega

Fitxa d'Unitat Estratigràfica			UE 206	
SECTOR: C/ST. DOMÈNEC - CATA 2		Cronologia: Medieval-Moderna	Afectació: Cap	
DEFINICIÓ :	Estructura			
DESCRIPCIÓ:	Fonaments de la façana de l'immoble num. 26, situat davant l'església de Sta. Maria.			
MATERIAL DIRECTOR:	No s'ha documentat cap tipus de material associat a aquesta estructura			
SEQÜÈNCIA FÍSICA :	Igual a		Equivalent a	
	Rebleix a	208	Es reblert per	
	Cobreix a		Es cobert per	
	Talla a		Tallat per	
	Es recolza a		Se li recolza	203
	S'entrega a		Se li entrega	

Fitxa d'Unitat Estratigràfica			UE 207	
SECTOR: C/ST. DOMÈNEC - CATA 2		Cronologia: Indeterminada	Afectació: Cap	
DEFINICIÓ :	Estructura			
DESCRIPCIÓ:	Mur de pedra documentat entre l'immoble 26 del Carrer St. Domènec i l'Església de Sta Maria. Transcorre transversal al sentit del carrer, però les dimensions de la cata no han permès determinar si pertany a una estructura més complexa			
MATERIAL DIRECTOR:	No s'ha documentat cap tipus de material associat a aquesta estructura			
SEQÜÈNCIA FÍSICA :	Igual a		Equivalent a	
	Rebleix a	208	Es reblert per	
	Cobreix a		Es cobert per	
	Talla a		Tallat per	
	Es recolza a		Se li recolza	203
	S'entrega a		Se li entrega	

Fitxa d'Unitat Estratigràfica		UE 208
SECTOR: C/ST. DOMÈNEC - CATA 2		Cronologia: Actual
		Afectació:
DEFINICIÓ :	UE negativa	
DESCRIPCIÓ:	Retall practicat per tal d'excavar la cata 2, a l'alçada de l'Església de Sta. Maria	
MATERIAL DIRECTOR:		
SEQÜÈNCIA FÍSICA :	Igual a	Equivalent a
	Rebleix a	Es reblert per 200, 202, 203, 205, 206, 207
	Cobreix a	Es cobert per
	Talla a	Tallat per
	Es recolza a	Se li recolza
	S'entrega a	Se li entrega

Fitxa d'Unitat Estratigràfica		UE 300
SECTOR: C/ST. DOMÈNEC		Cronologia: Contemporània - s. XX
		Afectació: Total
DEFINICIÓ :	Estrat	
DESCRIPCIÓ:	Paviment de formigó que cobria el C/ St. Domènec abans d'iniciar les obres	
MATERIAL DIRECTOR:	No s'ha documentat cap tipus de material associat a aquest estrat	
SEQÜÈNCIA FÍSICA :	Igual a	Equivalent a
	Rebleix a	Es reblert per
	Cobreix a	301
	Talla a	Tallat per
	Es recolza a	Se li recolza
	S'entrega a	Se li entrega

Fitxa d'Unitat Estratigràfica		UE 301
SECTOR: C/ST. DOMÈNEC		Cronologia: Contemporània
		Afectació: Parcial
DEFINICIÓ :	Estrat	
DESCRIPCIÓ:	Nivell de terra solta col·locada sota el paviment de formigó per tal d'anivellar el terreny	
MATERIAL DIRECTOR:	No s'ha documentat cap tipus de material associat a aquest estrat	
SEQÜÈNCIA FÍSICA :	Igual a	Equivalent a
	Rebleix a	Es reblert per
	Cobreix a	302, 305, 308, 309, 313, 316, 319, 326, 328, 330, 331, 337, 340, 341, 343, 344, 346, 410, 412, 413, 420
	Talla a	Tallat per 307, 312
	Es recolza a	Se li recolza
	S'entrega a	Se li entrega

Fitxa d'Unitat Estratigràfica			UE 302
SECTOR: C/ST. DOMÈNEC	Cronologia: Medieval-Moderna	Afectació: Cap	
DEFINICIÓ :	Estrat		
DESCRIPCIÓ:	Paviment de còdols i pedres petites documentat davant l'immoble num. 7 del C/ St Domènec, a l'extrem sud d'aquest. Es tracta de l'antic nivell d'ús del carrer, coetani al Trull 1, conservat en perfecte estat davant el mateix immoble.		
MATERIAL DIRECTOR:	No s'ha documentat cap tipus de material associat a aquest estrat		
SEQÜÈNCIA FÍSICA :	Igual a	Equivalent a	
	Rebleix a	Es reblert per	
	Cobreix a	Es cobert per	
	Talla a	Tallat per	303
	Es recolza a	Se li recolza	
	S'entrega a	Se li entrega	

Fitxa d'Unitat Estratigràfica			UE 303	
SECTOR: C/ST. DOMÈNEC	ESTRUCTURA 14: TRULL 1	Cronologia: Medieval-Moderna	Afectació: Cap	
DEFINICIÓ :	UE negativa- Cup de vi			
DESCRIPCIÓ:	Retall de morfologia cilíndrica excavat per construir el cup de vi pertanyent a l'immoble num. 7 del C/ St. Domènec. La boca del cup és circular, de 45 cm de diàmetre.			
MATERIAL DIRECTOR:				
SEQÜÈNCIA FÍSICA :	Igual a	Equivalent a		
	Rebleix a	Es reblert per	306	
	Cobreix a	Es cobert per		
	Talla a	302, 317	Tallat per	
	Es recolza a		Se li recolza	
	S'entrega a		Se li entrega	

Fitxa d'Unitat Estratigràfica			UE 304	
SECTOR: C/ST. DOMÈNEC	ESTRUCTURA 14: TRULL 1	Cronologia: : Medieval-Moderna	Afectació: Cap	
DEFINICIÓ :	Estructura- Cup de vi			
DESCRIPCIÓ:	Llosa que el segella el Trull 1. Es de morfologia circular i només se n'ha conservat la meitat.			
MATERIAL DIRECTOR:	No s'ha documentat cap tipus de material associat a aquesta estructura			
SEQÜÈNCIA FÍSICA :	Igual a	Equivalent a		
	Rebleix a	Es reblert per		
	Cobreix a	Es cobert per	301	
	Talla a		Tallat per	
	Es recolza a	305	Se li recolza	
	S'entrega a		Se li entrega	

Fitxa d'Unitat Estratigràfica			UE 305	
SECTOR: C/ST. DOMÈNEC		ESTRUCTURA 14: TRULL 1	Cronologia: Medieval-Moderna	
			Afectació: Cap	
DEFINICIÓ :	Estructura- Cup de vi			
DESCRIPCIÓ:	Parament de pedra que conforma la boca del Trull 1. És de morfologia circular, de 45 cm. de diàmetre.			
MATERIAL DIRECTOR:	No s'ha documentat cap tipus de material associat a aquesta estructura			
SEQÜÈNCIA FÍSICA :	Igual a		Equivalent a	
	Rebleix a		Es reblert per	
	Cobreix a		Es cobert per	301
	Talla a		Tallat per	
	Es recolza a		Se li recolza	304
	S'entrega a		Se li entrega	

Fitxa d'Unitat Estratigràfica			UE 306
SECTOR: C/ST. DOMÈNEC		ESTRUCTURA 14: TRULL 1	Cronologia: Medieval-Moderna
			Afectació:
DEFINICIÓ :	Estructura- Cup de vi		
DESCRIPCIÓ:	Revestiment de rajoles del Trull 1. Les rajoles són vidrades, de color marró.		
MATERIAL DIRECTOR:			
SEQÜÈNCIA FÍSICA :	Igual a		Equivalent a
	Rebleix a	303	Es reblert per
	Cobreix a		Es cobert per
	Talla a		Tallat per
	Es recolza a		Se li recolza
	S'entrega a		Se li entrega

Fitxa d'Unitat Estratigràfica			UE 307	
SECTOR: C/ST. DOMÈNEC		Cronologia: Contemporània - s. XX	Afectació: Total	
DEFINICIÓ :	UE negativa			
DESCRIPCIÓ:	Rasa de serveis amb la claveguera de desguàs del carrer.			
MATERIAL DIRECTOR:				
SEQÜÈNCIA FÍSICA :	Igual a		Equivalent a	
	Rebleix a		Es reblert per	308
	Cobreix a		Es cobert per	
	Talla a	301, 332, 334, 349	Tallat per	
	Es recolza a		Se li recolza	
	S'entrega a		Se li entrega	

Fitxa d'Unitat Estratigràfica				UE 308
SECTOR: C/ST. DOMÈNEC		Cronologia: Contemporània - s. XX		Afectació: Total
DEFINICIÓ :	Estrat			
DESCRIPCIÓ:	Rebliment de la rasa UE 307, compost pel tub de formigó del clavegueram i la terra que el colmata, de consistència solta.			
MATERIAL DIRECTOR:	No s'ha documentat cap tipus de material associat a aquest estrat			
SEQÜÈNCIA FÍSICA :	Igual a		Equivalent a	
	Rebleix a	307	Es reblert per	
	Cobreix a	325	Es cobert per	301
	Talla a		Tallat per	
	Es recolza a		Se li recolza	
	S'entrega a		Se li entrega	

Fitxa d'Unitat Estratigràfica				UE 309
SECTOR: C/ST. DOMÈNEC		ESTRUCTURA 1: CELLER 1	Cronologia: Medieval- Moderna	Afectació: Parcial
DEFINICIÓ :	Estructura - Celler			
DESCRIPCIÓ:	Volta de pedra del celler 1. Conformava una arc de perfil arrodonit, fet amb pedres disposades en vertical i lligades amb morter.			
MATERIAL DIRECTOR:	No s'ha documentat cap tipus de material associat a aquesta estructura.			
SEQÜÈNCIA FÍSICA :	Igual a		Equivalent a	
	Rebleix a		Es reblert per	
	Cobreix a		Es cobert per	301
	Talla a		Tallat per	
	Es recolza a	310	Se li recolza	
	S'entrega a		Se li entrega	

Fitxa d'Unitat Estratigràfica				UE 310
SECTOR: C/ST. DOMÈNEC		ESTRUCTURA 1: CELLER 1	Cronologia: Medieval- Moderna	Afectació: Parcial
DEFINICIÓ :	Estructura - Celler			
DESCRIPCIÓ:	Mur exterior del celler 1, que té una alçada de 4 metres sota l'actual nivell del carrer			
MATERIAL DIRECTOR:	No s'ha documentat cap tipus de material associat a aquesta estructura			
SEQÜÈNCIA FÍSICA :	Igual a		Equivalent a	
	Rebleix a		Es reblert per	
	Cobreix a		Es cobert per	
	Talla a		Tallat per	
	Es recolza a		Se li recolza	309
	S'entrega a		Se li entrega	

Fitxa d'Unitat Estratigràfica				UE 311
SECTOR: C/ST. DOMÈNEC		ESTRUCTURA 1: CELLER 1	Cronologia: Medieval- Moderna	Afectació: Cap
DEFINICIÓ :	UE negativa - Celler			
DESCRIPCIÓ:	Retall practicat per tal de construir el Celler 1, que té uns 4 metres de profunditat			
MATERIAL DIRECTOR:				
SEQÜÈNCIA FÍSICA :	Igual a		Equivalent a	
	Rebleix a		Es reblert per	
	Cobreix a		Es cobert per	
	Talla a	317	Tallat per	
	Es recolza a		Se li recolza	
	S'entrega a		Se li entrega	

Fitxa d'Unitat Estratigràfica				UE 312
SECTOR: C/ST. DOMÈNEC		Cronologia: Contemporània		Afectació: Parcial
DEFINICIÓ :	UE negativa			
DESCRIPCIÓ:	Rasa de serveis per on transcorre el tub de gas que dóna subministrament a les cases d'aquest carrer. Passa al costat de les façanes de la banda oest del carrer.			
MATERIAL DIRECTOR:				
SEQÜÈNCIA FÍSICA :	Igual a		Equivalent a	
	Rebleix a		Es reblert per	313
	Cobreix a		Es cobert per	
	Talla a	301, 314, 315	Tallat per	
	Es recolza a		Se li recolza	
	S'entrega a		Se li entrega	

Fitxa d'Unitat Estratigràfica				UE 313
SECTOR: C/ST. DOMÈNEC		Cronologia: Contemporània		Afectació: Cap
DEFINICIÓ :	Estrat			
DESCRIPCIÓ:	Rebliment de la rasa UE 312, compost pel tub de plàstic que subministra el gas i la terra que el colmata.			
MATERIAL DIRECTOR:	No s'ha documentat cap tipus de material associat a aquest estrat			
SEQÜÈNCIA FÍSICA :	Igual a		Equivalent a	
	Rebleix a	312	Es reblert per	
	Cobreix a		Es cobert per	301
	Talla a		Tallat per	
	Es recolza a		Se li recolza	
	S'entrega a		Se li entrega	

Fitxa d'Unitat Estratigràfica			UE 314	
SECTOR: C/ST. DOMÈNEC	ESTRUCTURA 15: TRULL 2	Cronologia: Medieval- Moderna	Afectació: Cap	
DEFINICIÓ :	UE negativa- Cup de vi			
DESCRIPCIÓ:	Retall de morfologia cilíndrica (de 140 cm de diàmetre) excavat per construir el cup de vi localitzat davant l'immoble num. 14 del C/ Sant Domènec.			
MATERIAL DIRECTOR:				
SEQÜÈNCIA FÍSICA :	Igual a	Equivalent a		
	Rebleix a	Es reblert per	315	
	Cobreix a	Es cobert per		
	Talla a	317	Tallat per	312
	Es recolza a		Se li recolza	
	S'entrega a		Se li entrega	

Fitxa d'Unitat Estratigràfica			UE 315	
SECTOR: C/ST. DOMÈNEC	ESTRUCTURA 15: TRULL 2	Cronologia: Medieval- Moderna	Afectació: Cap	
DEFINICIÓ :	Estructura- Cup de vi			
DESCRIPCIÓ:	Parament de rajoles vidrades , de color marró, que revesteixen la part interna del cup.			
MATERIAL DIRECTOR:	No s'ha documentat cap tipus de material associat a aquesta estructura			
SEQÜÈNCIA FÍSICA :	Igual a	Equivalent a		
	Rebleix a	314	Es reblert per	
	Cobreix a		Es cobert per	
	Talla a		Tallat per	312
	Es recolza a		Se li recolza	
	S'entrega a		Se li entrega	

Fitxa d'Unitat Estratigràfica			UE 316	
SECTOR: C/ST. DOMÈNEC	ESTRUCTURA 16: TRULL 3	Cronologia: Medieval- Moderna	Afectació: Cap	
DEFINICIÓ :	Estructura- Cup de vi			
DESCRIPCIÓ:	Parament extern del Trull 3, construït amb pedres de factura irregular lligades amb morter de calç, i la llosa de coberta, de morfologia circular i encaixada en una llosa quadrada.			
MATERIAL DIRECTOR:	No s'ha documentat cap tipus de material associat a aquesta estructura			
SEQÜÈNCIA FÍSICA :	Igual a	Equivalent a		
	Rebleix a		Es reblert per	
	Cobreix a		Es cobert per	301
	Talla a		Tallat per	
	Es recolza a		Se li recolza	
	S'entrega a		Se li entrega	

Fitxa d'Unitat Estratigràfica			UE 317
SECTOR: C/ST. DOMÈNEC		Cronologia:	Afectació: Parcial
DEFINICIÓ :	Estrat geològic		
DESCRIPCIÓ:	Nivell compost per margues de coloració vermella molt compactades		
MATERIAL DIRECTOR:			
SEQÜÈNCIA FÍSICA :	Igual a	Equivalent a	397
	Rebleix a	Es reblert per	
	Cobreix a	Es cobert per	351, 354, 355, 383
	Talla a	Tallat per	303, 311, 314, 318, 321, 336, 345, 346, 423, 409, 411, 418, 404
	Es recolza a	Se li recolza	
	S'entrega a	Se li entrega	

Fitxa d'Unitat Estratigràfica			UE 318	
SECTOR: C/ST. DOMÈNEC	ESTRUCTURA 16: TRULL 3	Cronologia: Medieval- Moderna	Afectació: Cap	
DEFINICIÓ :	UE negativa- Cup de vi			
DESCRIPCIÓ:	Retall de morfologia cilíndrica excavat per construir el cup de vi documentat sencer davant l'immoble núm. 14 del C/ Sant Domènec, a l'extrem nord de l'edifici.			
MATERIAL DIRECTOR:				
SEQÜÈNCIA FÍSICA :	Igual a	Equivalent a		
	Rebleix a	Es reblert per	342	
	Cobreix a	Es cobert per		
	Talla a	317	Tallat per	
	Es recolza a		Se li recolza	
	S'entrega a		Se li entrega	

Fitxa d'Unitat Estratigràfica			UE 319	
SECTOR: C/ST. DOMÈNEC	ESTRUCTURA 2: CELLER 2	Cronologia: Medieval- Moderna	Afectació: Cap	
DEFINICIÓ :	Estructura - Celler			
DESCRIPCIÓ:	Volta del Celler 2. El parament de la volta està construït amb pedres disposades verticalment i lligades amb morter de calç, i apareix a 0'5 metres sota l'actual nivell d'ús del carrer.			
MATERIAL DIRECTOR:	No s'ha documentat cap tipus de material associat a aquesta estructura.			
SEQÜÈNCIA FÍSICA :	Igual a	Equivalent a		
	Rebleix a	Es reblert per		
	Cobreix a	Es cobert per	301	
	Talla a		Tallat per	
	Es recolza a	320	Se li recolza	
	S'entrega a		Se li entrega	

Fitxa d'Unitat Estratigràfica			UE 320	
SECTOR: C/ST. DOMÈNEC	ESTRUCTURA 2: CELLER 2	Cronologia: Medieval- Moderna	Afectació: Cap	
DEFINICIÓ :	Estructura - Celler			
DESCRIPCIÓ:	Mur posterior del celler 2, sobre el qual es recolza la volta del celler. Està construït amb pedra de mida mitjana i factura irregular, lligada amb morter.			
MATERIAL DIRECTOR:	No s'ha documentat cap tipus de material associat a aquesta estructura			
SEQÜÈNCIA FÍSICA :	Igual a		Equivalent a	
	Rebleix a		Es reblert per	
	Cobreix a		Es cobert per	
	Talla a		Tallat per	
	Es recolza a		Se li recolza	319
	S'entrega a		Se li entrega	

Fitxa d'Unitat Estratigràfica			UE 321	
SECTOR: C/ST. DOMÈNEC	ESTRUCTURA 2: CELLER 2	Cronologia: Medieval- Moderna	Afectació: Cap	
DEFINICIÓ :	UE negativa - Celler			
DESCRIPCIÓ:	Retall excavat per tal de construir el Celler 2. No s'han pogut determinar les dimensions, ja que la zona del carrer correspon a la part posterior del celler, i per tant no hi ha accés.			
MATERIAL DIRECTOR:				
SEQÜÈNCIA FÍSICA :	Igual a		Equivalent a	
	Rebleix a		Es reblert per	
	Cobreix a		Es cobert per	
	Talla a	317	Tallat per	
	Es recolza a		Se li recolza	
	S'entrega a		Se li entrega	

Fitxa d'Unitat Estratigràfica			UE 322	
SECTOR: C/ST. DOMÈNEC	ESTRUCTURA 3: CELLER 3	Cronologia: Medieval- Moderna	Afectació: Cap	
DEFINICIÓ :	Estructura - Celler			
DESCRIPCIÓ:	Volta del celler localitzat davant l'immoble num. 3 del carrer, sota la porta d'accés de la casa. Només s'ha documentat la secció de la volta, ja que en aquest cas no sobresurt de l'actual línia de façana. La part conservada indica que correspon a una volta de pedra de secció apuntada.			
MATERIAL DIRECTOR:	No s'ha documentat cap tipus de material associat a aquesta estructura			
SEQÜÈNCIA FÍSICA :	Igual a		Equivalent a	
	Rebleix a		Es reblert per	
	Cobreix a	324	Es cobert per	
	Talla a		Tallat per	323
	Es recolza a		Se li recolza	
	S'entrega a		Se li entrega	

Fitxa d'Unitat Estratigràfica			UE 323
SECTOR: C/ST. DOMÈNEC	ESTRUCTURA 3: CELLER 3	Cronologia: Contemporània	Afectació: Parcial
DEFINICIÓ :	UE negativa - Celler		
DESCRIPCIÓ:	Rasa de l'escomesa de l'immoble num. 3 del carrer, que afecta parcialment la volta del celler 3.		
MATERIAL DIRECTOR:			
SEQÜÈNCIA FÍSICA :	Igual a		Equivalent a
	Rebleix a		Es reblert per
	Cobreix a		Es cobert per
	Talla a	322	Tallat per
	Es recolza a		Se li recolza
	S'entrega a		Se li entrega

Fitxa d'Unitat Estratigràfica			UE 324	
SECTOR: C/ST. DOMÈNEC	ESTRUCTURA 3: CELLER 3	Cronologia: Indeterminada	Afectació: Cap	
DEFINICIÓ :	Estrat - Celler			
DESCRIPCIÓ:	Estrat de terra sota la volta del celler 3, documentat en secció sota l'immoble.			
MATERIAL DIRECTOR:	No s'ha excavat			
SEQÜÈNCIA FÍSICA :	Igual a		Equivalent a	
	Rebleix a		Es reblert per	
	Cobreix a		Es cobert per	322
	Talla a		Tallat per	
	Es recolza a		Se li recolza	
	S'entrega a		Se li entrega	

Fitxa d'Unitat Estratigràfica			UE 325	
SECTOR: C/ST. DOMÈNEC	Cronologia: Indeterminada		Afectació: Cap	
DEFINICIÓ :	Estructura			
DESCRIPCIÓ:	Estructura ubicada a la part central del carrer, davant del Celler 4. Està formada per dues pedres disposades planes lligades amb morter de calç, i és anterior al celler, ja que part de la volta d'aquest se li recolza.			
MATERIAL DIRECTOR:	No s'ha documentat cap tipus de material associat a aquesta estructura			
SEQÜÈNCIA FÍSICA :	Igual a		Equivalent a	
	Rebleix a		Es reblert per	
	Cobreix a		Es cobert per	308, 327
	Talla a		Tallat per	
	Es recolza a		Se li recolza	326
	S'entrega a		Se li entrega	

Fitxa d'Unitat Estratigràfica				UE 326
SECTOR: C/ST. DOMÈNEC		ESTRUCTURA 4: CELLER 4		Cronologia: Medieval- Moderna
				Afectació: Cap
DEFINICIÓ :	Estructura - Celler			
DESCRIPCIÓ:	Volta d'un celler localitzat a l'extrem nord de l'immoble num. 10 del carrer, que actualment correspon a un pati descobert. Només s'ha pogut documentar parcialment una volta de pedra que sobresurt 1 metre respecte l'actual línia de façana, ja que el soterrani es troba enrunat.			
MATERIAL DIRECTOR:	No s'ha documentat cap tipus de material associat a aquesta estructura.			
SEQÜÈNCIA FÍSICA :	Igual a		Equivalent a	
	Rebleix a		Es reblert per	
	Cobreix a	327	Es cobert per	301
	Talla a		Tallat per	
	Es recolza a	325	Se li recolza	
	S'entrega a		Se li entrega	

Fitxa d'Unitat Estratigràfica				UE 327
SECTOR: C/ST. DOMÈNEC		ESTRUCTURA 4: CELLER 4		Cronologia: Indeterminada
				Afectació: Cap
DEFINICIÓ :	Estrat - Celler			
DESCRIPCIÓ:	Estrat de runa que colmata el celler 4, enrunat			
MATERIAL DIRECTOR:	No s'ha excavat			
SEQÜÈNCIA FÍSICA :	Igual a		Equivalent a	
	Rebleix a		Es reblert per	
	Cobreix a	325	Es cobert per	326
	Talla a		Tallat per	
	Es recolza a		Se li recolza	
	S'entrega a		Se li entrega	

Fitxa d'Unitat Estratigràfica				UE 328
SECTOR: C/ST. DOMÈNEC		ESTRUCTURA 5: CELLER 5		Cronologia: Moderna-Contemporània
				Afectació: Cap
DEFINICIÓ :	Estructura - Celler			
DESCRIPCIÓ:	Volta d'un celler localitzat davant la façana lateral de l'immoble num. 21 del carrer (Cal Llobet). S'ha documentat en secció, i està construïda amb maons lligats amb formigó. La part més alta de la qual es troba a 0'5 m. sota l'actual nivell d'ús del carrer.			
MATERIAL DIRECTOR:	No s'ha documentat cap tipus de material associat a aquesta estructura			
SEQÜÈNCIA FÍSICA :	Igual a		Equivalent a	
	Rebleix a		Es reblert per	
	Cobreix a	329	Es cobert per	301
	Talla a		Tallat per	

	Es recolza a	Se li recolza	
	S'entrega a	Se li entrega	

Fitxa d'Unitat Estratigràfica			UE 329
SECTOR: C/ST. DOMÈNEC	ESTRUCTURA 5: CELLER 5	Cronologia: Moderna-Contemporània	Afectació: Cap
DEFINICIÓ :	Estrat - Celler		
DESCRIPCIÓ:	Estrat de runa que colmata el celler 5, enrunat		
MATERIAL DIRECTOR:	No s'ha excavat		
SEQÜÈNCIA FÍSICA :	Igual a	Equivalent a	
	Rebleix a	Es reblert per	
	Cobreix a	Es cobert per	328
	Talla a	Tallat per	
	Es recolza a	Se li recolza	
	S'entrega a	Se li entrega	

Fitxa d'Unitat Estratigràfica			UE 330
SECTOR: C/ST. DOMÈNEC	ESTRUCTURA 20: ESCALES	Cronologia: Contemporània	Afectació: Total
DEFINICIÓ :	Estructura		
DESCRIPCIÓ:	Antigues escales que salvaven el desnivell entre el C/ Sant Domènec i el C/ Santa Maria. S'han conservat tres esglaons construïts amb pedres de factura irregular, tot i que ben escairades per la cara exterior. Posteriorment foren substituïdes per una rampa de formigó.		
MATERIAL DIRECTOR:	No s'ha documentat cap tipus de material associat a aquest estrat		
SEQÜÈNCIA FÍSICA :	Igual a	Equivalent a	
	Rebleix a	Es reblert per	
	Cobreix a	Es cobert per	301
	Talla a	Tallat per	
	Es recolza a	Se li recolza	
	S'entrega a	Se li entrega	

Fitxa d'Unitat Estratigràfica				UE 331
SECTOR: C/ST. DOMÈNEC		ESTRUCTURA 21: MUR		Cronologia: Moderna-Contemporània
				Afectació: Cap
DEFINICIÓ :	Estructura			
DESCRIPCIÓ:	Fonamentació d'un mur, el traçat del qual transcorre paral·lel al límit Est del carrer St. Domènec, a una distància de 0'5 metres respecte l'actual línia de façana. Es tracta d'una estructura construïda amb pedres de factura irregular, que conserva dues filades i apareix a uns 20 cm. per sota de l'actual nivell d'ús .			
MATERIAL DIRECTOR:	No s'ha documentat cap tipus de material associat a aquest estrat			
SEQÜÈNCIA FÍSICA :	Igual a	337	Equivalent a	
	Rebleix a		Es reblert per	
	Cobreix a		Es cobert per	301
	Talla a		Tallat per	
	Es recolza a		Se li recolza	
	S'entrega a		Se li entrega	

Fitxa d'Unitat Estratigràfica				UE 332
SECTOR: C/ST. DOMÈNEC		ESTRUCTURA 27: TÚNEL		Cronologia: Indeterminada
				Afectació: Parcial
DEFINICIÓ :	Estructura			
DESCRIPCIÓ:	Volta exterior de pedra i morter de calç d'un passadís soterrat que transcorre sota el carrer Sant Domènec, en sentit transversal a la via. Actualment està enrunat i la volta està seccionada pel pas del clavegueram, però segons fons orals, es tracta d'un túnel que connectava l'immoble de Cal Llobet amb el pou de gel situat a la part posterior de l'església de Santa Maria.			
MATERIAL DIRECTOR:	No s'ha documentat cap tipus de material associat a aquesta estructura			
SEQÜÈNCIA FÍSICA :	Igual a		Equivalent a	334
	Rebleix a		Es reblert per	
	Cobreix a		Es cobert per	301
	Talla a		Tallat per	307
	Es recolza a	333	Se li recolza	
	S'entrega a		Se li entrega	

Fitxa d'Unitat Estratigràfica				UE 333
SECTOR: C/ST. DOMÈNEC		ESTRUCTURA 27: TÚNEL		Cronologia: Indeterminada
				Afectació: Parcial
DEFINICIÓ :	Estructura			
DESCRIPCIÓ:	Mur on es recolza la volta del túnel UE 332, a l'alçada de l'Església de Sta. Maria			
MATERIAL DIRECTOR:	No s'ha documentat cap tipus de material associat a aquesta estructura			
SEQÜÈNCIA FÍSICA :	Igual a		Equivalent a	
	Rebleix a		Es reblert per	
	Cobreix a		Es cobert per	

	Talla a	Tallat per	
	Es recolza a	Se li recolza	332
	S'entrega a	Se li entrega	

Fitxa d'Unitat Estratigràfica			UE 334
SECTOR: C/ST. DOMÈNEC	ESTRUCTURA 27: TÚNEL	Cronologia: Indeterminada	Afectació: Cap
DEFINICIÓ :	Estructura		
DESCRIPCIÓ:	Volta exterior de pedra i morter de calç d'un passadís soterrat que transcorre sota el carrer Sant Domènec, en sentit transversal a la via. Actualment està enrunat i la volta està seccionada pel pas de l clavegueram, però segons fons orals, es tracta d'un túnel que connectava l'immoble de Cal Llobet amb el pou de gel situat a la part posterior de l'església de Santa Maria.		
MATERIAL DIRECTOR:	No s'ha documentat cap tipus de material associat a aquesta estructura		
SEQÜÈNCIA FÍSICA :	Igual a	Equivalent a	332
	Rebleix a	Es reblert per	
	Cobreix a	Es cobert per	
	Talla a	Tallat per	307, 335
	Es recolza a	Se li recolza	
	S'entrega a	Se li entrega	

Fitxa d'Unitat Estratigràfica			UE 335	
SECTOR: C/ST. DOMÈNEC	ESTRUCTURA 27: TÚNEL	Cronologia: Indeterminada	Afectació: Cap	
DEFINICIÓ :	Estructura			
DESCRIPCIÓ:	Mur que connecta el passadís soterrat amb els soterranis de Cal Llobet, amb una obertura per accedir-hi			
MATERIAL DIRECTOR:	No s'ha documentat cap tipus de material associat a aquesta estructura			
SEQÜÈNCIA FÍSICA :	Igual a	Equivalent a		
	Rebleix a	Es reblert per		
	Cobreix a	Es cobert per		
	Talla a	334	Tallat per	
	Es recolza a		Se li recolza	
	S'entrega a		Se li entrega	

Fitxa d'Unitat Estratigràfica				UE 336
SECTOR: C/ST. DOMÈNEC		ESTRUCTURA 27: TÚNEL		Cronologia: Indeterminada
Afectació: Cap				
DEFINICIÓ :	UE negativa			
DESCRIPCIÓ:	Retall excavat per tal de construir el passadís soterrat			
MATERIAL DIRECTOR:				
SEQÜÈNCIA FÍSICA :	Igual a		Equivalent a	
	Rebleix a		Es reblert per	
	Cobreix a		Es cobert per	
	Talla a	317	Tallat per	
	Es recolza a		Se li recolza	
	S'entrega a		Se li entrega	

Fitxa d'Unitat Estratigràfica				UE 337
SECTOR: C/ST. DOMÈNEC		ESTRUCTURA 21: MUR		Cronologia: Moderna-Contemporània
Afectació: Cap				
DEFINICIÓ :	Estructura			
DESCRIPCIÓ:	Fonamentació d'un mur, el traçat del qual transcorre paral·lel al límit Est del carrer St. Domènec, a una distància de 0'5 metres respecte l'actual línia de façana. Es tracta d'una estructura construïda amb pedres de factura irregular, que conserva dues filades i apareix a uns 20 cm. per sota de l'actual nivell d'ús .			
MATERIAL DIRECTOR:	No s'ha documentat cap tipus de material associat a aquesta estructura			
SEQÜÈNCIA FÍSICA :	Igual a	331	Equivalent a	
	Rebleix a		Es reblert per	
	Cobreix a		Es cobert per	301
	Talla a		Tallat per	
	Es recolza a		Se li recolza	
	S'entrega a		Se li entrega	

Fitxa d'Unitat Estratigràfica				UE 338
SECTOR: C/ST. DOMÈNEC		ESTRUCTURA 7: CELLER 7		Cronologia: Medieval-Moderna
Afectació: Parcial				
DEFINICIÓ :	Estructura - Celler			
DESCRIPCIÓ:	Volta d'un celler localitzat davant l'immoble num. 24-26 del carrer. S'ha documentat la secció d'una volta de pedra, lligada amb morter de calç, que apareix a una cota molt alta, just sota l'actual nivell d'ús del carrer.			
MATERIAL DIRECTOR:	No s'ha documentat cap tipus de material associat a aquesta estructura			
SEQÜÈNCIA FÍSICA :	Igual a		Equivalent a	
	Rebleix a		Es reblert per	
	Cobreix a	339	Es cobert per	101
	Talla a		Tallat per	
	Es recolza a		Se li recolza	
	S'entrega a		Se li entrega	

Fitxa d'Unitat Estratigràfica			UE 339
SECTOR: C/ST. DOMÈNEC	ESTRUCTURA 7: CELLER 7	Cronologia: Medieval-Moderna	Afectació: Cap
DEFINICIÓ :	Estrat - Celler		
DESCRIPCIÓ:	Estrat de runa que colmata el celler 7, enrunat abans de les obres		
MATERIAL DIRECTOR:	No s'ha documentat cap tipus de material associat a aquest estrat		
SEQÜÈNCIA FÍSICA :	Igual a	Equivalent a	
	Rebleix a	Es reblert per	
	Cobreix a	Es cobert per	338
	Talla a	Tallat per	
	Es recolza a	Se li recolza	
	S'entrega a	Se li entrega	

Fitxa d'Unitat Estratigràfica			UE 340	
SECTOR: C/ST. DOMÈNEC	ESTRUCTURA 16: TRULL 3	Cronologia: Medieval-Moderna	Afectació: Cap	
DEFINICIÓ :	Estructura- Cup de vi			
DESCRIPCIÓ:	Llosa circular que funciona com a tapadora del cup de vi			
MATERIAL DIRECTOR:	No s'ha documentat cap tipus de material associat a aquesta estructura			
SEQÜÈNCIA FÍSICA :	Igual a	Equivalent a		
	Rebleix a	Es reblert per		
	Cobreix a	Es cobert per	301	
	Talla a	Tallat per		
	Es recolza a	341	Se li recolza	
	S'entrega a		Se li entrega	

Fitxa d'Unitat Estratigràfica			UE 341	
SECTOR: C/ST. DOMÈNEC	ESTRUCTURA 16: TRULL 3	Cronologia: Medieval-Moderna	Afectació: Cap	
DEFINICIÓ :	Estructura- Cup de vi			
DESCRIPCIÓ:	Llosa quadrada amb una obertura al centre per tal d'encaixar la tapadora del cup			
MATERIAL DIRECTOR:	No s'ha documentat cap tipus de material associat a aquesta estructura			
SEQÜÈNCIA FÍSICA :	Igual a	Equivalent a		
	Rebleix a	Es reblert per		
	Cobreix a	Es cobert per	301	
	Talla a	Tallat per		
	Es recolza a		Se li recolza	340
	S'entrega a		Se li entrega	

Fitxa d'Unitat Estratigràfica			UE 342
SECTOR: C/ST. DOMÈNEC	ESTRUCTURA 16: TRULL 3	Cronologia: Medieval-Moderna	Afectació: Cap
DEFINICIÓ :	Estructura- Cup de vi		
DESCRIPCIÓ:	Revestiment de rajoles vidrades a l'interior del cup de vi		
MATERIAL DIRECTOR:	No s'ha documentat cap tipus de material associat a aquesta estructura		
SEQÜÈNCIA FÍSICA :	Igual a		Equivalent a
	Rebleix a	318	Es reblert per
	Cobreix a		Es cobert per
	Talla a		Tallat per
	Es recolza a		Se li recolza
	S'entrega a		Se li entrega

Fitxa d'Unitat Estratigràfica			UE 343	
SECTOR: C/ST. DOMÈNEC	ESTRUCTURA 17: TRULL 5	Cronologia: Medieval-Moderna	Afectació: Cap	
DEFINICIÓ :	Estructura- Cup de vi			
DESCRIPCIÓ:	Llosa circular que funciona com a tapadora del cup de vi			
MATERIAL DIRECTOR:	No s'ha documentat cap tipus de material associat a aquesta estructura			
SEQÜÈNCIA FÍSICA :	Igual a		Equivalent a	
	Rebleix a		Es reblert per	
	Cobreix a		Es cobert per	301
	Talla a		Tallat per	
	Es recolza a	344	Se li recolza	
	S'entrega a		Se li entrega	

Fitxa d'Unitat Estratigràfica			UE 344	
SECTOR: C/ST. DOMÈNEC	ESTRUCTURA 17: TRULL 5	Cronologia: Medieval-Moderna	Afectació: Cap	
DEFINICIÓ :	Estructura- Cup de vi			
DESCRIPCIÓ:	Llosa quadrada amb una obertura al centre per tal d'encaixar la tapadora del cup			
MATERIAL DIRECTOR:	No s'ha documentat cap tipus de material associat a aquesta estructura			
SEQÜÈNCIA FÍSICA :	Igual a		Equivalent a	
	Rebleix a		Es reblert per	
	Cobreix a		Es cobert per	301
	Talla a		Tallat per	
	Es recolza a		Se li recolza	343
	S'entrega a		Se li entrega	

Fitxa d'Unitat Estratigràfica			UE 345
SECTOR: C/ST. DOMÈNEC		ESTRUCTURA 17: TRULL 5	Cronologia: Afectació:
DEFINICIÓ :	UE negativa- Cup de vi		
DESCRIPCIÓ:	Retall cilíndric excavat per a la construcció del cup de vi documentat davant l'immoble núm. 12 del C/ Sant Domènec		
MATERIAL DIRECTOR:			
SEQÜÈNCIA FÍSICA :	Igual a		Equivalent a
	Rebleix a		Es reblert per 415
	Cobreix a		Es cobert per
	Talla a	317	Tallat per
	Es recolza a		Se li recolza
	S'entrega a		Se li entrega

Fitxa d'Unitat Estratigràfica			UE 346
SECTOR: C/ST. DOMÈNEC		Cronologia: Medieval-Moderna	Afectació: Cap
DEFINICIÓ :	Estructura		
DESCRIPCIÓ:	Volta de pedra, de secció apuntada, documentada entre el Cellar 2 i el Cellar 4. A la part superior hi ha una obertura rectangular, practicada per poder accedir a l'interior d'aquesta sala soterrada.		
MATERIAL DIRECTOR:	No s'ha documentat cap tipus de material associat a aquesta estructura		
SEQÜÈNCIA FÍSICA :	Igual a		Equivalent a
	Rebleix a		Es reblert per
	Cobreix a		Es cobert per 301
	Talla a		Tallat per 347
	Es recolza a		Se li recolza
	S'entrega a		Se li entrega

Fitxa d'Unitat Estratigràfica			UE 347
SECTOR: C/ST. DOMÈNEC		Cronologia: : Medieval-Moderna	Afectació: Cap
DEFINICIÓ :	UE negativa		
DESCRIPCIÓ:	Obertura rectangular practicada a la part superior de la volta de pedra UE 346, flanquejada amb pedres ben escairades, que dona accés a l'interior de la sala soterrada.		
MATERIAL DIRECTOR:			
SEQÜÈNCIA FÍSICA :	Igual a		Equivalent a
	Rebleix a		Es reblert per
	Cobreix a		Es cobert per
	Talla a	346	Tallat per
	Es recolza a		Se li recolza
	S'entrega a		Se li entrega

Fitxa d'Unitat Estratigràfica			UE 348
SECTOR: C/ST. DOMÈNEC		Cronologia: : Medieval-Moderna	Afectació: Cap
DEFINICIÓ :	UE negativa		
DESCRIPCIÓ:	Retall excavat per tal de construir una sala soterrada coberta amb una volta apuntada (UE 346)		
MATERIAL DIRECTOR:			
SEQÜÈNCIA FÍSICA :	Igual a		Equivalent a
	Rebleix a		Es reblert per
	Cobreix a		Es cobert per
	Talla a	317	Tallat per
	Es recolza a		Se li recolza
	S'entrega a		Se li entrega

Fitxa d'Unitat Estratigràfica			UE 349	
SECTOR: C/ST. DOMÈNEC		ESTRUCTURA 8: CELLER 8a	Cronologia: Medieval-Moderna	
			Afectació: Cap	
DEFINICIÓ :	Estructura - Celler			
DESCRIPCIÓ:	Volta que cobreix el celler 8a, pertanyent a Cal Moixó. Es tracta d'una construcció en forma de volta de canó, amb parament de pedra lligada amb morter de calç.			
MATERIAL DIRECTOR:	No s'ha documentat cap tipus de material associat a aquesta estructura			
SEQÜÈNCIA FÍSICA :	Igual a		Equivalent a	
	Rebleix a		Es reblert per	
	Cobreix a		Es cobert per	101
	Talla a		Tallat per	307, 358
	Es recolza a		Se li recolza	
	S'entrega a		Se li entrega	

Fitxa d'Unitat Estratigràfica			UE 350	
SECTOR: C/ST. DOMÈNEC		ESTRUCTURA 8: CELLER 9	Cronologia: Medieval-Moderna	
			Afectació: Cap	
DEFINICIÓ :	Estrat - Celler			
DESCRIPCIÓ:	Nivell de runa documentat a l'interior del Celler 9, compost per terra i pedres procedents del mateix enderroc de la volta del celler, actualment inexistent			
MATERIAL DIRECTOR:	S'han recuperat diversos fragments ceràmics característics de la vaixella domèstica d'època moderna (plats, olles i gerres amb decoració vidrada i fragments de ceràmica reduïda del tipus Verdú). També s'han recuperat fragments de fauna.			
SEQÜÈNCIA FÍSICA :	Igual a		Equivalent a	
	Rebleix a		Es reblert per	
	Cobreix a		Es cobert per	101
	Talla a		Tallat per	
	Es recolza a		Se li recolza	
	S'entrega a		Se li entrega	

Fitxa d'Unitat Estratigràfica				UE 351
SECTOR: C/ST. DOMÈNEC		ESTRUCTURA 8: CELLER 9		Cronologia: Medieval-Moderna
				Afectació: Cap
DEFINICIÓ :	Estructura - Celler			
DESCRIPCIÓ:	Mur sud del celler 9. Correspon a un mur fet de pedra de mida mitjana, de factura irregular, conservat parcialment sobre l'estrat geològic, excavat per construir el celler.			
MATERIAL DIRECTOR:	No s'ha documentat cap tipus de material associat a aquesta estructura			
SEQÜÈNCIA FÍSICA :	Igual a		Equivalent a	
	Rebleix a		Es reblert per	
	Cobreix a	317	Es cobert per	101
	Talla a		Tallat per	
	Es recolza a		Se li recolza	
	S'entrega a		Se li entrega	352

Fitxa d'Unitat Estratigràfica				UE 352
SECTOR: C/ST. DOMÈNEC		ESTRUCTURA 8: CELLER 9		Cronologia: Medieval-Moderna
				Afectació: Cap
DEFINICIÓ :	Estructura - Celler			
DESCRIPCIÓ:	Encofrat de pedra i guix que s'entrega al mur UE 351, a mode de refacció			
MATERIAL DIRECTOR:	No s'ha documentat cap tipus de material associat a aquesta estructura			
SEQÜÈNCIA FÍSICA :	Igual a		Equivalent a	
	Rebleix a		Es reblert per	
	Cobreix a		Es cobert per	
	Talla a		Tallat per	
	Es recolza a		Se li recolza	
	S'entrega a	351	Se li entrega	353

Fitxa d'Unitat Estratigràfica				UE 353
SECTOR: C/ST. DOMÈNEC		ESTRUCTURA 8: CELLER 9		Cronologia: Medieval-Moderna
				Afectació: Cap
DEFINICIÓ :	Estructura - Celler			
DESCRIPCIÓ:	Escales d'accés a l'interior del Celler 9. Se n'han conservat 4 esglaons, construïts amb morter de calç i alguna pedra de mida petita.			
MATERIAL DIRECTOR:	No s'ha documentat cap tipus de material associat a aquesta estructura			
SEQÜÈNCIA FÍSICA :	Igual a		Equivalent a	
	Rebleix a		Es reblert per	
	Cobreix a		Es cobert per	
	Talla a		Tallat per	
	Es recolza a		Se li recolza	
	S'entrega a	352	Se li entrega	

Fitxa d'Unitat Estratigràfica				UE 354
SECTOR: C/ST. DOMÈNEC		ESTRUCTURA 8: CELLER 9		Cronologia: Medieval-Moderna
		Afectació: Cap		
DEFINICIÓ :	Estructura - Celler			
DESCRIPCIÓ:	Mur nord del Celler 9. Només se n'ha conservat una filada, que s'assenta directament sobre l'estrat geològic, excavat per construir el celler.			
MATERIAL DIRECTOR:	No s'ha documentat cap tipus de material associat a aquesta estructura			
SEQÜÈNCIA FÍSICA :	Igual a		Equivalent a	
	Rebleix a		Es reblert per	
	Cobreix a	317	Es cobert per	101
	Talla a		Tallat per	
	Es recolza a		Se li recolza	
	S'entrega a		Se li entrega	

Fitxa d'Unitat Estratigràfica				UE 355
SECTOR: C/ST. DOMÈNEC		ESTRUCTURA 9: Indeterminada		Cronologia: Medieval-Moderna
		Afectació: Cap		
DEFINICIÓ :	Estructura			
DESCRIPCIÓ:	Parament de pedres col·locat a mode de petit mur d'una estructura excavada al substrat geològic, davant de Cal Moixó.			
MATERIAL DIRECTOR:	No s'ha documentat cap tipus de material associat a aquesta estructura			
SEQÜÈNCIA FÍSICA :	Igual a		Equivalent a	
	Rebleix a		Es reblert per	
	Cobreix a	317	Es cobert per	101
	Talla a		Tallat per	
	Es recolza a		Se li recolza	
	S'entrega a		Se li entrega	

Fitxa d'Unitat Estratigràfica				UE 356
SECTOR: C/ST. DOMÈNEC		ESTRUCTURA 9: Indeterminada		Cronologia:
		Afectació:		
DEFINICIÓ :	Estrat			
DESCRIPCIÓ:	Nivell de pedres i terra que rebleix el retall UE 423, corresponent a una estructura de funcionalitat indeterminada			
MATERIAL DIRECTOR:	No s'ha documentat cap tipus de material associat a aquest estrat			
SEQÜÈNCIA FÍSICA :	Igual a		Equivalent a	
	Rebleix a	423	Es reblert per	
	Cobreix a		Es cobert per	101
	Talla a		Tallat per	
	Es recolza a		Se li recolza	
	S'entrega a		Se li entrega	

Fitxa d'Unitat Estratigràfica				UE 357
SECTOR: C/ST. DOMÈNEC	ESTRUCTURA 8: CELLER 8b	Cronologia: Medieval-Moderna	Afectació: Cap	
DEFINICIÓ :	Estructura - Celler			
DESCRIPCIÓ:	Volta de canó construïda amb parament de pedra lligada amb morter, que cobreix el celler 8b, pertanyent a Cal Moixó.			
MATERIAL DIRECTOR:	No s'ha documentat cap tipus de material associat a aquesta estructura			
SEQÜÈNCIA FÍSICA :	Igual a	106	Equivalent a	
	Rebleix a		Es reblert per	
	Cobreix a		Es cobert per	101
	Talla a		Tallat per	
	Es recolza a		Se li recolza	
	S'entrega a		Se li entrega	

Fitxa d'Unitat Estratigràfica				UE 358
SECTOR: C/ST. DOMÈNEC	ESTRUCTURA 8: CELLER 8a	Cronologia: Medieval-Moderna	Afectació: Cap	
DEFINICIÓ :	UE negativa - Celler			
DESCRIPCIÓ:	Antiga obertura d'accés a l'interior del celler 8a, posteriorment anul·lada			
MATERIAL DIRECTOR:	No s'ha documentat cap tipus de material associat a aquesta estructura			
SEQÜÈNCIA FÍSICA :	Igual a		Equivalent a	
	Rebleix a		Es reblert per	359
	Cobreix a		Es cobert per	
	Talla a	349	Tallat per	
	Es recolza a		Se li recolza	
	S'entrega a		Se li entrega	

Fitxa d'Unitat Estratigràfica				UE 359
SECTOR: C/ST. DOMÈNEC	ESTRUCTURA 8: CELLER 8a	Cronologia: Medieval-Moderna	Afectació: Cap	
DEFINICIÓ :	Estrat - Celler			
DESCRIPCIÓ:	Pedres que segellaven l'obertura UE 358 per tal d'anul·lar i tapiar l'entrada al celler.			
MATERIAL DIRECTOR:	No s'ha documentat cap tipus de material associat a aquest estrat			
SEQÜÈNCIA FÍSICA :	Igual a		Equivalent a	
	Rebleix a	358	Es reblert per	
	Cobreix a		Es cobert per	
	Talla a		Tallat per	
	Es recolza a		Se li recolza	
	S'entrega a		Se li entrega	

Fitxa d'Unitat Estratigràfica			UE 360
SECTOR: C/ST. DOMÈNEC	ESTRUCTURA 8: CELLER 8a	Cronologia: Medieval-Moderna	Afectació: Cap
DEFINICIÓ :	Estructura - Celler		
DESCRIPCIÓ:	Antigues escales d'accés a l'interior del celler 8a des de l'entrada UE 358, posteriorment anul·lada		
MATERIAL DIRECTOR:	No s'ha documentat cap tipus de material associat a aquesta estructura.		
SEQÜÈNCIA FÍSICA :	Igual a		Equivalent a
	Rebleix a		Es reblert per
	Cobreix a		Es cobert per
	Talla a		Tallat per
	Es recolza a		Se li recolza
	S'entrega a		Se li entrega

Fitxa d'Unitat Estratigràfica			UE 361
SECTOR: C/ST. DOMÈNEC - ZONA NORD	Cronologia: Moderna	Afectació: Parcial	
DEFINICIÓ :	Estrat		
DESCRIPCIÓ:	Estrat de terra documentat sota el paviment actual localitzat a la zona nord del carrer Sant Domènec, entre el Pou de Gel i el límit amb la Plaça Major		
MATERIAL DIRECTOR:	S'han recuperat diversos fragments de ceràmica vidrada pertanyents a plats, olles i gerres, ceràmica de cocció reductora tipus Verdú, fragments d'ampolletes de vidre i fauna.		
SEQÜÈNCIA FÍSICA :	Igual a	361	Equivalent a
	Rebleix a		Es reblert per
	Cobreix a	362, 363, 364, 366, 368, 369	Es cobert per
	Talla a		Tallat per
	Es recolza a		Se li recolza
	S'entrega a		Se li entrega

Fitxa d'Unitat Estratigràfica			UE 362	
SECTOR: C/ST. DOMÈNEC - ZONA NORD	ESTRUCTURA 22: PAVIMENT	Cronologia: Medieval-Moderna	Afectació: Parcial	
DEFINICIÓ :	Estrat - Paviment			
DESCRIPCIÓ:	Restes d'un paviment de còdols documentat al límit entre el C/ St. Domènec i la plaça Major			
MATERIAL DIRECTOR:	No s'ha excavat			
SEQÜÈNCIA FÍSICA :	Igual a		Equivalent a	
	Rebleix a		Es reblert per	
	Cobreix a	363	Es cobert per	361
	Talla a		Tallat per	
	Es recolza a	371	Se li recolza	
	S'entrega a		Se li entrega	

Fitxa d'Unitat Estratigràfica			UE 363	
SECTOR: C/ST. DOMÈNEC - ZONA NORD		Cronologia: Medieval-Moderna	Afectació: Parcial	
DEFINICIÓ :	Estrat			
DESCRIPCIÓ:	Estrat de pedres de mida petita i terra col·locat sota el paviment UE 362 per tal d'anivellar el terreny			
MATERIAL DIRECTOR:	No s'ha excavat			
SEQÜÈNCIA FÍSICA :	Igual a		Equivalent a	
	Rebleix a		Es reblert per	
	Cobreix a		Es cobert per	361, 362
	Talla a		Tallat per	
	Es recolza a		Se li recolza	
	S'entrega a		Se li entrega	

Fitxa d'Unitat Estratigràfica			UE 364	
SECTOR: C/ST. DOMÈNEC - ZONA NORD		Cronologia: Contemporània	Afectació: Parcial	
DEFINICIÓ :	Estrat			
DESCRIPCIÓ:	Nivell de terra i graves que colmata el tub del clavegueram de la Paeria i desguassa al carrer (UE 365)			
MATERIAL DIRECTOR:	No s'ha documentat cap tipus de material associat a aquest estrat			
SEQÜÈNCIA FÍSICA :	Igual a		Equivalent a	
	Rebleix a		Es reblert per	
	Cobreix a	365	Es cobert per	361
	Talla a		Tallat per	
	Es recolza a		Se li recolza	
	S'entrega a		Se li entrega	

Fitxa d'Unitat Estratigràfica			UE 365	
SECTOR: C/ST. DOMÈNEC - ZONA NORD		Cronologia: Contemporània	Afectació: Parcial	
DEFINICIÓ :	Estructura			
DESCRIPCIÓ:	Tub de formigó que desguassa des de la Paeria cap al carrer, documentat a l'extrem nord del C(St. Domènec, al límit amb la Plaça Major.			
MATERIAL DIRECTOR:	No s'ha documentat cap tipus de material associat a aquesta estructura			
SEQÜÈNCIA FÍSICA :	Igual a		Equivalent a	
	Rebleix a		Es reblert per	
	Cobreix a		Es cobert per	364
	Talla a		Tallat per	
	Es recolza a		Se li recolza	
	S'entrega a		Se li entrega	

Fitxa d'Unitat Estratigràfica			UE 366	
SECTOR: C/ST. DOMÈNEC - ZONA NORD		Cronologia: Medieval-Moderna	Afectació: Cap	
DEFINICIÓ :	Estructura			
DESCRIPCIÓ:	Mur adossat a la façana Oest de la Paeria, paral·lel a aquesta, construït amb pedres irregulars, lligades amb morter de calç. Té poca consistència.			
MATERIAL DIRECTOR:	No s'ha documentat cap tipus de material associat a aquesta estructura			
SEQÜÈNCIA FÍSICA :	Igual a		Equivalent a	
	Rebleix a		Es reblert per	
	Cobreix a		Es cobert per	361, 371
	Talla a		Tallat per	
	Es recolza a		Se li recolza	
	S'entrega a	388		Se li entrega

Fitxa d'Unitat Estratigràfica			UE 367	
SECTOR: C/ST. DOMÈNEC - ZONA NORD		Cronologia: Moderna	Afectació: Cap	
DEFINICIÓ :	UE negativa			
DESCRIPCIÓ:	Retall de morfologia pseudocircular, ubicat entre el mur UE 366 i el tub de formigó UE 365			
MATERIAL DIRECTOR:				
SEQÜÈNCIA FÍSICA :	Igual a		Equivalent a	
	Rebleix a		Es reblert per	368
	Cobreix a		Es cobert per	
	Talla a	369	Tallat per	
	Es recolza a		Se li recolza	
	S'entrega a		Se li entrega	

Fitxa d'Unitat Estratigràfica			UE 368	
SECTOR: C/ST. DOMÈNEC - ZONA NORD		Cronologia: Moderna	Afectació: Cap	
DEFINICIÓ :	Estrat			
DESCRIPCIÓ:	Rebliment del retall UE 367, compost per terra de consistència solta.			
MATERIAL DIRECTOR:	S'han recuperat diversos fragments de ceràmica vidrada (plats, gerres, olles), ceràmica de coccio reductora del tipus Verdú, fragments d'escudelles decorades amb la tècnica de reflex metàl·lic i un fragment de teula.			
SEQÜÈNCIA FÍSICA :	Igual a		Equivalent a	
	Rebleix a	367	Es reblert per	
	Cobreix a		Es cobert per	361
	Talla a		Tallat per	
	Es recolza a		Se li recolza	
	S'entrega a		Se li entrega	

Fitxa d'Unitat Estratigràfica			UE 369
SECTOR: C/ST. DOMÈNEC - ZONA NORD		Cronologia: Medieval-Moderna	Afectació: Cap
DEFINICIÓ :	Estrat		
DESCRIPCIÓ:	Estrat compost per terra i graves ubicat entre el mur UE 366 i l'enllosat UE 370.		
MATERIAL DIRECTOR:	No s'ha excavat		
SEQÜÈNCIA FÍSICA :	Igual a	Equivalent a	
	Rebleix a	Es reblert per	
	Cobreix a	Es cobert per	361
	Talla a	Tallat per	367
	Es recolza a	Se li recolza	
	S'entrega a	Se li entrega	

Fitxa d'Unitat Estratigràfica			UE 370	
SECTOR: C/ST. DOMÈNEC - ZONA NORD		ESTRUCTURA 22: PAVIMENT	Cronologia: Moderna	
			Afectació: Cap	
DEFINICIÓ :	Estrat - Paviment			
DESCRIPCIÓ:	Enllosat documentat a la zona nord del C/ Sant Domènec, sobre el Pou de Gel. Són lloses de pedra sorrenca, regulars i ben escairades. S'han intentat recuperar, però la naturalesa sorrenca de les pedres fa que siguin peces molt fràgils, i s'ha descartat la seva extracció.			
MATERIAL DIRECTOR:	No s'ha documentat cap tipus de material associat a aquest estrat			
SEQÜÈNCIA FÍSICA :	Igual a	107	Equivalent a	
	Rebleix a		Es reblert per	
	Cobreix a	380	Es cobert per	101
	Talla a		Tallat per	
	Es recolza a	373, 385	Se li recolza	374, 375, 383
	S'entrega a		Se li entrega	

Fitxa d'Unitat Estratigràfica			UE 371	
SECTOR: C/ST. DOMÈNEC - ZONA NORD		Cronologia: Moderna	Afectació: Cap	
DEFINICIÓ :	Estructura			
DESCRIPCIÓ:	Mur actual de la façana Oest de la Paeria			
MATERIAL DIRECTOR:				
SEQÜÈNCIA FÍSICA :	Igual a		Equivalent a	
	Rebleix a		Es reblert per	
	Cobreix a	366, 388, 386	Es cobert per	
	Talla a		Tallat per	
	Es recolza a		Se li recolza	362
	S'entrega a		Se li entrega	

Fitxa d'Unitat Estratigràfica				UE 372
SECTOR: C/ST. DOMÈNEC - ZONA NORD		ESTRUCTURA 23: POU DE GEL	Cronologia:	Afectació:
DEFINICIÓ :	Estructura			
DESCRIPCIÓ:	Parament modern de l'obertura superior del pou de gel, de morfologia quadrada. Es compon de pedres lligades amb formigó, i es superposa al parament de la boca original d'aquesta estructura (UE 373). L'obertura està segellada amb una reixa de ferro.			
MATERIAL DIRECTOR:	No s'ha documentat cap tipus de material associat a aquesta estructura			
SEQÜÈNCIA FÍSICA :	Igual a		Equivalent a	
	Rebleix a		Es reblert per	
	Cobreix a	370, 373	Es cobert per	101
	Talla a		Tallat per	
	Es recolza a		Se li recolza	
	S'entrega a		Se li entrega	

Fitxa d'Unitat Estratigràfica				UE 373
SECTOR: C/ST. DOMÈNEC - ZONA NORD		ESTRUCTURA 23: POU DE GEL	Cronologia: Moderna	Afectació: parcial
DEFINICIÓ :	Estructura			
DESCRIPCIÓ:	Parament original de la boca del Pou de Gel. Es compon de lloses ben escairades, que conformen una obertura quadrada. S'han recuperat les lloses per integrar-les al paviment actual.			
MATERIAL DIRECTOR:	No s'ha documentat cap tipus de material associat a aquesta estructura			
SEQÜÈNCIA FÍSICA :	Igual a		Equivalent a	
	Rebleix a		Es reblert per	
	Cobreix a		Es cobert per	372
	Talla a		Tallat per	
	Es recolza a		Se li recolza	370
	S'entrega a		Se li entrega	

Fitxa d'Unitat Estratigràfica				UE 374
SECTOR: C/ST. DOMÈNEC - ZONA NORD		Cronologia: Moderna		Afectació: Total
DEFINICIÓ :	Estrat			
DESCRIPCIÓ:	Nivell de terra documentat en un sector de l'enllosat UE 370 on hi mancaven les lloses			
MATERIAL DIRECTOR:	No s'ha documentat cap tipus de material associat a aquest estrat			
SEQÜÈNCIA FÍSICA :	Igual a		Equivalent a	
	Rebleix a		Es reblert per	
	Cobreix a		Es cobert per	101
	Talla a		Tallat per	
	Es recolza a	370	Se li recolza	
	S'entrega a		Se li entrega	

Fitxa d'Unitat Estratigràfica			UE 375	
SECTOR: C/ST. DOMÈNEC - ZONA NORD		Cronologia: Moderna	Afectació: Cap	
DEFINICIÓ :	Pedra			
DESCRIPCIÓ:	Pedra disposada al mateix nivell que l'enllosat UE 370 amb un forat que, a priori, sembla un desguàs en direcció a la cisterna documentada en aquest sector (ESTRUCT. 24)			
MATERIAL DIRECTOR:	No s'ha documentat cap tipus de material associat a aquesta estructura			
SEQÜÈNCIA FÍSICA :	Igual a		Equivalent a	
	Rebleix a		Es reblert per	
	Cobreix a		Es cobert per	101
	Talla a		Tallat per	
	Es recolza a	370	Se li recolza	
	S'entrega a		Se li entrega	

Fitxa d'Unitat Estratigràfica			UE 376	
SECTOR: C/ST. DOMÈNEC - ZONA NORD		ESTRUCTURA 24: CISTERNA	Cronologia: Medieval	Afectació: Cap
DEFINICIÓ :	Estructura			
DESCRIPCIÓ:	Estructura construïda amb pedres força regulars i lligades amb morter de calç, que conforma el parament d'una antiga cisterna de boca circular.			
MATERIAL DIRECTOR:	No s'ha documentat cap tipus de material associat a aquesta estructura			
SEQÜÈNCIA FÍSICA :	Igual a		Equivalent a	
	Rebleix a		Es reblert per	
	Cobreix a		Es cobert per	101
	Talla a	385	Tallat per	381
	Es recolza a		Se li recolza	387
	S'entrega a		Se li entrega	

Fitxa d'Unitat Estratigràfica			UE 377	
SECTOR: C/ST. DOMÈNEC - ZONA NORD		ESTRUCTURA 24: CISTERNA	Cronologia: Medieval	Afectació: Cap
DEFINICIÓ :	Estructura			
DESCRIPCIÓ:	Volta de pedra i morter seccionada per la construcció de la cisterna UE 376			
MATERIAL DIRECTOR:	No s'ha documentat cap tipus de material associat a aquesta estructura			
SEQÜÈNCIA FÍSICA :	Igual a		Equivalent a	
	Rebleix a		Es reblert per	
	Cobreix a		Es cobert per	
	Talla a		Tallat per	378
	Es recolza a		Se li recolza	377
	S'entrega a		Se li entrega	

Fitxa d'Unitat Estratigràfica			UE 378	
SECTOR: C/ST. DOMÈNEC - ZONA NORD	ESTRUCTURA 24: CISTERNA	Cronologia: Medieval	Afectació: Cap	
DEFINICIÓ :	UE negativa			
DESCRIPCIÓ:	Retall practicat per tal de construir una cisterna de boca circular, localitzada al nord del C/St. Domènec, davant l'entrada de l'Església de Santa Maria.			
MATERIAL DIRECTOR:				
SEQÜÈNCIA FÍSICA :	Igual a		Equivalent a	
	Rebleix a		Es reblert per	379, 382
	Cobreix a		Es cobert per	
	Talla a	377	Tallat per	
	Es recolza a		Se li recolza	
	S'entrega a		Se li entrega	

Fitxa d'Unitat Estratigràfica			UE 379	
SECTOR: C/ST. DOMÈNEC - ZONA NORD	ESTRUCTURA 24: CISTERNA	Cronologia: Medieval	Afectació: Total	
DEFINICIÓ :	Estrat			
DESCRIPCIÓ:	Rebliment de la cisterna, compost de terra solta i pedres de mida gran.			
MATERIAL DIRECTOR:	S'ha recuperat un fragment de ferro, força oxidat, amb el qual no s'ha pogut saber de quina peça es tracta.			
SEQÜÈNCIA FÍSICA :	Igual a		Equivalent a	
	Rebleix a	378	Es reblert per	
	Cobreix a	380	Es cobert per	
	Talla a		Tallat per	
	Es recolza a	377	Se li recolza	
	S'entrega a		Se li entrega	

Fitxa d'Unitat Estratigràfica			UE 380	
SECTOR: C/ST. DOMÈNEC - ZONA NORD	ESTRUCTURA 23: POU DE GEL	Cronologia: Moderna	Afectació: Cap	
DEFINICIÓ :	Estructura			
DESCRIPCIÓ:	Volta de pedra del Pou de Gel, que cobreix una gran sala soterrada de més de 15 m. de profunditat.			
MATERIAL DIRECTOR:	No s'ha documentat cap tipus de material associat a aquesta estructura			
SEQÜÈNCIA FÍSICA :	Igual a		Equivalent a	
	Rebleix a		Es reblert per	
	Cobreix a		Es cobert per	370, 379
	Talla a		Tallat per	
	Es recolza a		Se li recolza	
	S'entrega a		Se li entrega	

Fitxa d'Unitat Estratigràfica			UE 381
SECTOR: C/ST. DOMÈNEC - ZONA NORD		Cronologia: Contemporània	Afectació: Cap
DEFINICIÓ :	UE negativa		
DESCRIPCIÓ:	Forat practicat al parament de la cisterna UE 376 per on passa un tub de PVC que prové de l'interior del Pou de Gel		
MATERIAL DIRECTOR:			
SEQÜÈNCIA FÍSICA :	Igual a		Equivalent a
	Rebleix a		Es reblert per 382
	Cobreix a		Es cobert per
	Talla a	376	Tallat per
	Es recolza a		Se li recolza
	S'entrega a		Se li entrega

Fitxa d'Unitat Estratigràfica			UE 382
SECTOR: C/ST. DOMÈNEC - ZONA NORD		Cronologia: Contemporània	Afectació: Cap
DEFINICIÓ :	Estructura		
DESCRIPCIÓ:	Tub de PVC que prové de l'interior del Pou de Gel i passa per l'interior de la cisterna UE 376		
MATERIAL DIRECTOR:	No s'ha documentat cap tipus de material associat a aquesta estructura		
SEQÜÈNCIA FÍSICA :	Igual a		Equivalent a
	Rebleix a	381, 378	Es reblert per
	Cobreix a		Es cobert per
	Talla a		Tallat per
	Es recolza a		Se li recolza
	S'entrega a		Se li entrega

Fitxa d'Unitat Estratigràfica			UE 383
SECTOR: C/ST. DOMÈNEC - ZONA NORD		Cronologia: Medieval-Moderna	Afectació: Total
DEFINICIÓ :	Estrat		
DESCRIPCIÓ:	Estrat de terra i graves documentat entre l'enllosat UE 370 i l'estrat geològic que aflora davant l'entrada de l'església de Santa Maria. La composició grollera de l'estrat, així com també el fet que estigui reblint una zona rebaixada, sembla indicar que fou col·locat per tal d'anivellar el terreny d'aquest sector.		
MATERIAL DIRECTOR:	No s'ha documentat cap tipus de material associat a aquest estrat		
SEQÜÈNCIA FÍSICA :	Igual a		Equivalent a
	Rebleix a		Es reblert per
	Cobreix a	317	Es cobert per
	Talla a		Tallat per
	Es recolza a	370	Se li recolza
	S'entrega a		Se li entrega

Fitxa d'Unitat Estratigràfica			UE 384	
SECTOR: C/ST. DOMÈNEC - ZONA NORD	ESTRUCTURA 25: Capella Sta. Eulàlia	Cronologia: s. XIV-XV	Afectació: Cap	
DEFINICIÓ :	Estructura			
DESCRIPCIÓ:	Pilar quadrangular construït amb pedres ben escairades lligades amb morter de calç. S'ha documentat entre l'enllosat UE 370 i l'actual façana de la capella de Sta. Eulàlia. Tot i que actualment es troba fora els límits de la capella, originàriament es trobava al seu interior.			
MATERIAL DIRECTOR:	No s'ha documentat cap tipus de material associat a aquesta estructura.			
SEQÜÈNCIA FÍSICA :	Igual a		Equivalent a	
	Rebleix a		Es reblert per	
	Cobreix a		Es cobert per	
	Talla a		Tallat per	
	Es recolza a		Se li recolza	385, 386
	S'entrega a		Se li entrega	

Fitxa d'Unitat Estratigràfica			UE 385	
SECTOR: C/ST. DOMÈNEC - ZONA NORD	ESTRUCTURA 25: Capella Sta. Eulàlia	Cronologia: s. XIV-XV	Afectació: Cap	
DEFINICIÓ :	Estructura			
DESCRIPCIÓ:	Mur que indica el límit original de la capella de Sta. Eulàlia. Es tracta d'una estructura construïda amb pedra sorrenca lligada amb morter de calç i amb arrebossat intern també de morter. Tot i que l'estructura documentada no és el mur de façana (ja que és poc consistent per suportar el pes de les voltes i només delimita una àrea diferenciada entre l'enllosat UE 370 i el mur de l'actual capella) l'estudi arquitectònic de l'interior de l'edifici ha corroborat aquesta hipòtesi.			
MATERIAL DIRECTOR:	No s'ha documentat cap tipus de material associat a aquest estrat			
SEQÜÈNCIA FÍSICA :	Igual a		Equivalent a	
	Rebleix a		Es reblert per	
	Cobreix a		Es cobert per	101, 387
	Talla a		Tallat per	376
	Es recolza a	384, 388, 424	Se li recolza	386, 370
	S'entrega a		Se li entrega	394, 386, 395, 396

Fitxa d'Unitat Estratigràfica			UE 386
SECTOR: C/ST. DOMÈNEC - ZONA NORD	ESTRUCTURA 25: Capella Sta. Eulàlia	Cronologia: s. XIV-XV	Afectació: Cap
DEFINICIÓ :	Estrat-nivell d'ús		
DESCRIPCIÓ:	Estrat de terra batuda, de consistència compacta, documentat entre l'enllosat UE 370 i la façana actual de la Paeria, continuant sota aquest mur. L'estrat és força net i té una cota molt regular, amb el qual segurament es tracta de l'antic nivell d'ús de la capella.		
MATERIAL DIRECTOR:	S'han recuperat diversos fragments de ceràmica de coccio reductora (olles, plats, tenalla de bandes), ceràmica vidrada (olla, plat), fauna, dos fragments d'estuc pintat i un clau de ferro		
SEQÜÈNCIA FÍSICA :	Igual a		Equivalent a

	Rebleix a		Es reblert per	
	Cobreix a	395	Es cobert per	371
	Talla a		Tallat per	389, 391
	Es recolza a	388, 384, 385	Se li recolza	
	S'entrega a		Se li entrega	

Fitxa d'Unitat Estratigràfica				UE 387
SECTOR: C/ST. DOMÈNEC - ZONA NORD		ESTRUCTURA 25: Capella Sta. Eulàlia		Cronologia: s. XIV-XV
Afectació: Cap				
DEFINICIÓ :	Estrat			
DESCRIPCIÓ:	Estrat compost de pedres de mida mitjana i consistència mitjana, documentat al voltant del parament de la cisterna UE 376.			
MATERIAL DIRECTOR:	No s'ha documentat cap tipus de material associat a aquest estrat			
SEQÜÈNCIA FÍSICA :	Igual a		Equivalent a	
	Rebleix a		Es reblert per	
	Cobreix a	385	Es cobert per	101
	Talla a		Tallat per	
	Es recolza a	376	Se li recolza	
	S'entrega a		Se li entrega	

Fitxa d'Unitat Estratigràfica				UE 388
SECTOR: C/ST. DOMÈNEC - ZONA NORD		ESTRUCTURA 25: Capella Sta. Eulàlia		Cronologia: s. XIV-XV
Afectació: Cap				
DEFINICIÓ :	Estructura			
DESCRIPCIÓ:	Pilar quadrangular construït amb pedres ben escairades lligades amb morter de calç. Només és visible part del pilar, ja que la resta de l'estructura continua sota el mur actual de la Paeria, evidenciant que és anterior a aquest.			
MATERIAL DIRECTOR:	No s'ha documentat cap tipus de material associat a aquesta estructura			
SEQÜÈNCIA FÍSICA :	Igual a		Equivalent a	
	Rebleix a		Es reblert per	
	Cobreix a		Es cobert per	371
	Talla a		Tallat per	
	Es recolza a		Se li recolza	385, 386
	S'entrega a		Se li entrega	366

Fitxa d'Unitat Estratigràfica			UE 389
SECTOR: C/ST. DOMÈNEC - ZONA NORD	ESTRUCTURA 25: Capella Sta. Eulàlia	Cronologia: s. XIV-XV	Afectació: Cap
DEFINICIÓ :	UE negativa - Polleguera		
DESCRIPCIÓ:	Forat de petites dimensions (10x10 cm) de forma rectangular i d'uns 10 cm de fondària, ubicat a un dels extrems del que sembla l'entrada original a la capella de Sta. Eulàlia. Cal associar-lo amb un altre forat de característiques similars (UE 391) ubicat a l'altre extrem de l'entrada, separats per 1'4 m. Tot sembla indicar que aquests rebaixos foren fets per col·locar-hi alguna estructura de fusta relacionada amb l'accés a la capella.		
MATERIAL DIRECTOR:			
SEQÜÈNCIA FÍSICA :	Igual a		Equivalent a
	Rebleix a		Es reblert per 390
	Cobreix a		Es cobert per
	Talla a	386	Tallat per
	Es recolza a		Se li recolza
	S'entrega a		Se li entrega

Fitxa d'Unitat Estratigràfica			UE 390
SECTOR: C/ST. DOMÈNEC - ZONA NORD	ESTRUCTURA 25: Capella Sta. Eulàlia	Cronologia: s. XIV-XV	Afectació: Cap
DEFINICIÓ :	Estrat		
DESCRIPCIÓ:	Rebliment del forat UE 389		
MATERIAL DIRECTOR:	S'han recuperat 4 claus de cabota fets de ferro		
SEQÜÈNCIA FÍSICA :	Igual a		Equivalent a
	Rebleix a	389	Es reblert per
	Cobreix a		Es cobert per
	Talla a		Tallat per
	Es recolza a		Se li recolza
	S'entrega a		Se li entrega

Fitxa d'Unitat Estratigràfica			UE 391
SECTOR: C/ST. DOMÈNEC - ZONA NORD	ESTRUCTURA 25: Capella Sta. Eulàlia	Cronologia: s. XIV-XV	Afectació: Cap
DEFINICIÓ :	UE negativa - Polleguera		
DESCRIPCIÓ:	Forat de petites dimensions (10x10 cm) de forma rectangular i d'uns 10 cm de fondària, ubicat a un dels extrems del que sembla l'entrada original a la capella de Sta. Eulàlia. Cal associar-lo amb un altre forat de característiques similars (UE 389) ubicat a l'altre extrem de l'entrada, separats per 1'4 m. Tot sembla indicar que aquests rebaixos foren fets per col·locar-hi alguna estructura de fusta relacionada amb l'accés a la capella.		
MATERIAL DIRECTOR:			
SEQÜÈNCIA FÍSICA :	Igual a		Equivalent a

Seguiment Arqueològic del Projecte Executiu de Rehabilitació de diversos trams de l'itinerari del Camí de Sant Jaume al seu pas per la Cervera Històrica i Monumental

	Rebleix a		Es reblert per	392
	Cobreix a		Es cobert per	
	Talla a	386	Tallat per	
	Es recolza a		Se li recolza	
	S'entrega a		Se li entrega	

Fitxa d'Unitat Estratigràfica				UE 392
SECTOR: C/ST. DOMÈNEC - ZONA NORD		ESTRUCTURA 25: Capella Sta. Eulàlia		Cronologia: s. XIV-XV
Afectació: Cap				
DEFINICIÓ :	Estrat			
DESCRIPCIÓ:	Rebliment del forat UE 391			
MATERIAL DIRECTOR:	S'han recuperat 3 claus de cabota fets de ferro			
SEQÜÈNCIA FÍSICA :	Igual a		Equivalent a	
	Rebleix a	391	Es reblert per	
	Cobreix a		Es cobert per	
	Talla a		Tallat per	
	Es recolza a		Se li recolza	
	S'entrega a		Se li entrega	

Fitxa d'Unitat Estratigràfica				UE 393
SECTOR: C/ST. DOMÈNEC - ZONA NORD		ESTRUCTURA 25: Capella Sta. Eulàlia		Cronologia: s. XIV-XV
Afectació: Cap				
DEFINICIÓ :	Estrat			
DESCRIPCIÓ:	Nivell de terra amb algunes pedres documentat entre el mur UE 366 i el mur actual de la Paeria			
MATERIAL DIRECTOR:	No s'ha documentat cap tipus de material associat a aquest estrat			
SEQÜÈNCIA FÍSICA :	Igual a		Equivalent a	
	Rebleix a		Es reblert per	
	Cobreix a		Es cobert per	
	Talla a		Tallat per	
	Es recolza a		Se li recolza	
	S'entrega a		Se li entrega	

Fitxa d'Unitat Estratigràfica			UE 394
SECTOR: C/ST. DOMÈNEC - ZONA NORD	ESTRUCTURA 25: Capella Sta. Eulàlia	Cronologia: s. XIV-XV	Afectació: Cap
DEFINICIÓ :	Estructura		
DESCRIPCIÓ:	Llinda de l'entrada original a la capella de Sta. Eulàlia, composta per pedres planes lligades amb morter		
MATERIAL DIRECTOR:	No s'ha documentat cap tipus de material associat a aquest estrat		
SEQÜÈNCIA FÍSICA :	Igual a		Equivalent a
	Rebleix a		Es reblert per
	Cobreix a		Es cobert per
	Talla a		Tallat per
	Es recolza a		Se li recolza
	S'entrega a	385	

Fitxa d'Unitat Estratigràfica			UE 395	
SECTOR: C/ST. DOMÈNEC - ZONA NORD	ESTRUCTURA 25: Capella Sta. Eulàlia	Cronologia: s. XIV-XV	Afectació: Cap	
DEFINICIÓ :	Estrat			
DESCRIPCIÓ:	Nivell de terra amb algunes pedres documentat sota el nivell d'ús UE 386. Sembla que es tracta d'un estrat de preparació del paviment.			
MATERIAL DIRECTOR:	No s'ha documentat cap tipus de material associat a aquest estrat			
SEQÜÈNCIA FÍSICA :	Igual a		Equivalent a	
	Rebleix a		Es reblert per	
	Cobreix a	396	Es cobert per	386
	Talla a		Tallat per	
	Es recolza a		Se li recolza	
	S'entrega a	385		Se li entrega

Fitxa d'Unitat Estratigràfica			UE 396	
SECTOR: C/ST. DOMÈNEC - ZONA NORD	ESTRUCTURA 25: Capella Sta. Eulàlia	Cronologia: s. XIV-XV	Afectació: Cap	
DEFINICIÓ :	Estrat			
DESCRIPCIÓ:	Estrat de terra solta amb graves sota UE 395			
MATERIAL DIRECTOR:	S'ha recuperat alguns fragments d'olla de cocció reductora i varis fragments de fauna			
SEQÜÈNCIA FÍSICA :	Igual a		Equivalent a	
	Rebleix a		Es reblert per	
	Cobreix a	424	Es cobert per	395
	Talla a		Tallat per	
	Es recolza a		Se li recolza	
	S'entrega a	385		Se li entrega

Fitxa d'Unitat Estratigràfica				UE 397
SECTOR: C/ST. DOMÈNEC - ZONA NORD		ESTRUCTURA 10: NIVELL D'ÚS		Cronologia: Moderna
				Afectació: Cap
DEFINICIÓ :	Estrat-nivell geològic			
DESCRIPCIÓ:	Nivell d'ús que aprofita el nivell geològic pla que aflora en aquesta zona, davant l'entrada de l'immoble pertanyent a Cal Moixó.			
MATERIAL DIRECTOR:	No s'ha documentat cap tipus de material associat a aquest estrat			
SEQÜÈNCIA FÍSICA :	Igual a		Equivalent a	317
	Rebleix a		Es reblert per	
	Cobreix a		Es cobert per	101
	Talla a		Tallat per	398, 399, 397, 423
	Es recolza a		Se li recolza	
	S'entrega a		Se li entrega	

Fitxa d'Unitat Estratigràfica				UE 398
SECTOR: C/ST. DOMÈNEC - ZONA NORD		ESTRUCTURA 10: NIVELL D'ÚS		Cronologia: Moderna
				Afectació: Cap
DEFINICIÓ :	UE negativa - Polleguera			
DESCRIPCIÓ:	Petit forat de 10x 10 cm, i uns 5 cm de profunditat, excavat a l'estrat geològic que funciona com a nivell d'ús davant l'entrada de Cal Moixó. Correspon a una polleguera per encaixar alguna estructura de fusta de l'antic accés a la casa.			
MATERIAL DIRECTOR:				
SEQÜÈNCIA FÍSICA :	Igual a		Equivalent a	
	Rebleix a		Es reblert per	
	Cobreix a		Es cobert per	
	Talla a	397	Tallat per	
	Es recolza a		Se li recolza	
	S'entrega a		Se li entrega	

Fitxa d'Unitat Estratigràfica				UE 399
SECTOR: C/ST. DOMÈNEC - ZONA NORD		ESTRUCTURA 10: NIVELL D'ÚS		Cronologia: Moderna
				Afectació: Cap
DEFINICIÓ :	UE negativa - Polleguera			
DESCRIPCIÓ:	Petit forat de 10x 10 cm, i uns 5 cm de profunditat, excavat a l'estrat geològic que funciona com a nivell d'ús davant l'entrada de Cal Moixó. Correspon a una polleguera per encaixar alguna estructura de fusta de l'antic accés a la casa.			
MATERIAL DIRECTOR:				
SEQÜÈNCIA FÍSICA :	Igual a		Equivalent a	
	Rebleix a		Es reblert per	
	Cobreix a		Es cobert per	
	Talla a	397	Tallat per	
	Es recolza a		Se li recolza	
	S'entrega a		Se li entrega	

Fitxa d'Unitat Estratigràfica			UE 400
SECTOR: C/STA. MARIA		Cronologia: Actual	Afectació: Total
DEFINICIÓ :	Paviment		
DESCRIPCIÓ:	Paviment de formigó del carrer abans d'iniciar les obres		
MATERIAL DIRECTOR:			
SEQÜÈNCIA FÍSICA :	Igual a		Equivalent a
	Rebleix a		Es reblert per
	Cobreix a	401	Es cobert per
	Talla a		Tallat per
	Es recolza a		Se li recolza
	S'entrega a		Se li entrega

Fitxa d'Unitat Estratigràfica			UE 401	
SECTOR: C/STA. MARIA		Cronologia: Contemporània	Afectació: Parcial	
DEFINICIÓ :	Estrat			
DESCRIPCIÓ:	Estrat compost de terra i grava col·locat sota el paviment de formigó per tal d'anivellar el terreny			
MATERIAL DIRECTOR:	No s'ha documentat cap tipus de material associat a aquest estrat			
SEQÜÈNCIA FÍSICA :	Igual a		Equivalent a	
	Rebleix a		Es reblert per	
	Cobreix a	402, 406	Es cobert per	400
	Talla a		Tallat per	
	Es recolza a		Se li recolza	
	S'entrega a		Se li entrega	

Fitxa d'Unitat Estratigràfica			UE 402	
SECTOR: C/STA. MARIA		Cronologia: Moderna-Contemporània	Afectació: Parcial	
DEFINICIÓ :	Estrat			
DESCRIPCIÓ:	Estrat compost de terra i runa sobreposada (segurament procedent de les obres de remodelació de la façana neogòtica, al s. XIX).			
MATERIAL DIRECTOR:	S'ha recuperat un fragment de tenalla vidrada i diverses restes humanes sense connexió anatòmica. La majoria de restes humanes són ossos llargs, probablement remogudes durant les obres del s. XIX, que afectà part del cementiri existent a la Plaça del Fossar.			
SEQÜÈNCIA FÍSICA :	Igual a	406	Equivalent a	
	Rebleix a	404	Es reblert per	
	Cobreix a	403	Es cobert per	401
	Talla a		Tallat per	
	Es recolza a		Se li recolza	
	S'entrega a		Se li entrega	

Fitxa d'Unitat Estratigràfica			UE 403	
SECTOR: C/STA. MARIA	ESTRUCTURA 6: CELLER 6	Cronologia: Medieval-Moderna	Afectació: Cap	
DEFINICIÓ :	Estructura-Celler			
DESCRIPCIÓ:	Mur en forma de L localitzat davant la façana del num.19 del carrer, a la part central de la via. Es tracta d'un mur construït amb pedres lligades amb morter de calç. No podem afirmar que correspon a un celler, però en tot cas, el fet de trobar-se a una cota per sota de l'actual carrer i similar a la dels altres cellers, ens fa pensar que es tractava d'una estança soterrada.			
MATERIAL DIRECTOR:	No s'ha documentat cap tipus de material associat a aquesta estructura			
SEQÜÈNCIA FÍSICA :	Igual a		Equivalent a	
	Rebleix a		Es reblert per	
	Cobreix a		Es cobert per	402
	Talla a		Tallat per	
	Es recolza a		Se li recolza	
	S'entrega a		Se li entrega	

Fitxa d'Unitat Estratigràfica			UE 404	
SECTOR: C/STA. MARIA	ESTRUCTURA 6: CELLER 6	Cronologia: Medieval-Moderna	Afectació: Cap	
DEFINICIÓ :	UE negativa			
DESCRIPCIÓ:	Rebaix excavat per construir la sala soterrada, possiblement un celler. Es troba enrunat, amb el qual no s'ha pogut determinar les dimensions d'aquesta estructura.			
MATERIAL DIRECTOR:				
SEQÜÈNCIA FÍSICA :	Igual a		Equivalent a	
	Rebleix a		Es reblert per	402
	Cobreix a		Es cobert per	
	Talla a	317	Tallat per	
	Es recolza a		Se li recolza	
	S'entrega a		Se li entrega	

Fitxa d'Unitat Estratigràfica			UE 405	
SECTOR: C/STA. MARIA		ESTRUCTURA 28: Canalització	Cronologia: Indeterminada Afectació: Cap	
DEFINICIÓ :	Estructura			
DESCRIPCIÓ:	Conducte de pedra amb volta de canó que transcorre paral·lel al mur de façana dels edificis núm. 19 d'aquest carrer i continua sota els límits de la zona enjardinada de la cantonada d'aquest carrer amb el de Sant Domènec. L'estructura presenta un parament de pedra sense escairar lligada amb morter, i la volta s'entrega a la façana de l'edifici. El conducte té una pendent acusada cap a la zona enjardinada, fet que sembla indicar que correspon a una estructura de desguàs.			
MATERIAL DIRECTOR:	No s'ha documentat cap tipus de material associat a aquesta estructura			
SEQÜÈNCIA FÍSICA :	Igual a		Equivalent a	
	Rebleix a		Es reblert per	
	Cobreix a		Es cobert per	406
	Talla a		Tallat per	
	Es recolza a		Se li recolza	
	S'entrega a		Se li entrega	

Fitxa d'Unitat Estratigràfica			UE 406	
SECTOR: C/STA. MARIA		Cronologia: Contemporània	Afectació: Cap	
DEFINICIÓ :	Estrat			
DESCRIPCIÓ:	Estrat compost de terra i runa sobreposada (segurament procedent de les obres de remodelació de la façana neogòtica, al s. XIX).			
MATERIAL DIRECTOR:	S'ha recuperat un fragment de plat del tipus blava catalana i alguns fragments de fauna.			
SEQÜÈNCIA FÍSICA :	Igual a	402	Equivalent a	
	Rebleix a		Es reblert per	
	Cobreix a	405	Es cobert per	401
	Talla a		Tallat per	
	Es recolza a		Se li recolza	
	S'entrega a		Se li entrega	

Fitxa d'Unitat Estratigràfica			UE 407
SECTOR: C/ST. DOMÈNEC - ZONA NORD		Cronologia: Moderna	Afectació: Cap
DEFINICIÓ :	UE negativa - Polleguera		
DESCRIPCIÓ:	Petit forat de 10x 10 cm, i uns 5 cm de profunditat, excavat a l'estrat geològic que funciona com a nivell d'ús davant l'entrada de Cal Moixó. Correspon a una polleguera per encaixar alguna estructura de fusta de l'antic accés a la casa.		
MATERIAL DIRECTOR:	No s'ha documentat cap tipus de material associat a aquest estrat		
SEQÜÈNCIA FÍSICA :	Igual a		Equivalent a
	Rebleix a		Es reblert per
	Cobreix a		Es cobert per
	Talla a	397	Tallat per
	Es recolza a		Se li recolza
	S'entrega a		Se li entrega

Fitxa d'Unitat Estratigràfica			UE 408	
SECTOR: C/ST. DOMÈNEC - ZONA NORD		ESTRUCTURA 11: CELLER 10	Cronologia: Moderna Afectació: Total	
DEFINICIÓ :	Estructura - Celler			
DESCRIPCIÓ:	Volta d'un celler localitzat davant l'immoble num. 22 del carrer. S'ha netejat i documentat la part de la volta que sobresurt de la façana de l'immoble, construïda amb pedra i morter de calç. S'ha hagut d'enrunar, ja que l'estructura presentava un alt risc d'enderroc			
MATERIAL DIRECTOR:	No s'ha documentat cap tipus de material associat a aquesta estructura			
SEQÜÈNCIA FÍSICA :	Igual a		Equivalent a	
	Rebleix a		Es reblert per	
	Cobreix a		Es cobert per	101
	Talla a		Tallat per	
	Es recolza a		Se li recolza	
	S'entrega a		Se li entrega	

Fitxa d'Unitat Estratigràfica			UE 409
SECTOR: C/ST. DOMÈNEC - ZONA NORD		ESTRUCTURA 11: CELLER 10	Cronologia: Moderna Afectació: Total
DEFINICIÓ :	UE negativa - Celler		
DESCRIPCIÓ:	Rebaix excavat a l'estrat geològic per tal de construir el celler		
MATERIAL DIRECTOR:			
SEQÜÈNCIA FÍSICA :	Igual a		Equivalent a
	Rebleix a		Es reblert per
	Cobreix a		Es cobert per
	Talla a	317	Tallat per
	Es recolza a		Se li recolza
	S'entrega a		Se li entrega

Fitxa d'Unitat Estratigràfica			UE 410
SECTOR: Plaça ST. DOMÈNEC	ESTRUCTURA 12: CELLER 11	Cronologia: Moderna	Afectació: Cap
DEFINICIÓ :	Estructura - Celler		
DESCRIPCIÓ:	Volta d'un celler localitzat a la cantonada de la plaça amb el carrer Sant Magí. S'ha documentat part d'una volta de pedra que, suposadament, correspon a un celler, actualment enrunat.		
MATERIAL DIRECTOR:	No s'ha documentat cap tipus de material associat a aquesta estructura		
SEQÜÈNCIA FÍSICA :	Igual a	Equivalent a	
	Rebleix a	Es reblert per	
	Cobreix a	Es cobert per	301, 412
	Talla a	Tallat per	
	Es recolza a	Se li recolza	
	S'entrega a	Se li entrega	

Fitxa d'Unitat Estratigràfica			UE 411	
SECTOR: Plaça ST. DOMÈNEC	ESTRUCTURA 12: CELLER 11	Cronologia: Moderna	Afectació: Cap	
DEFINICIÓ :	UE negativa - Celler			
DESCRIPCIÓ:	Rebaix excavat per construir el Celler 11			
MATERIAL DIRECTOR:				
SEQÜÈNCIA FÍSICA :	Igual a	Equivalent a		
	Rebleix a	Es reblert per		
	Cobreix a	Es cobert per		
	Talla a	317	Tallat per	
	Es recolza a		Se li recolza	
	S'entrega a		Se li entrega	

Fitxa d'Unitat Estratigràfica			UE 412	
SECTOR: Plaça ST. DOMÈNEC	ESTRUCTURA 12: CELLER 11	Cronologia: Moderna	Afectació: Cap	
DEFINICIÓ :	Estructura - Celler			
DESCRIPCIÓ:	Restes d'un paviment enllosat que s'entrega al mur de l'immoble que fa cantonada entre la Plaça St. Domènec i el Carrer St. Magí. Sembla que aniria associat al moment que el celler 11 estaria en ús.			
MATERIAL DIRECTOR:	No s'ha documentat cap tipus de material associat a aquest estrat			
SEQÜÈNCIA FÍSICA :	Igual a	Equivalent a		
	Rebleix a	Es reblert per		
	Cobreix a	410	Es cobert per	301
	Talla a		Tallat per	
	Es recolza a		Se li recolza	
	S'entrega a		Se li entrega	

Fitxa d'Unitat Estratigràfica			UE 413
SECTOR: Plaça ST. DOMÈNEC	ESTRUCTURA 13: CELLER 12	Cronologia: Moderna	Afectació: Cap
DEFINICIÓ :	Estructura - Celler		
DESCRIPCIÓ:	Volta d'un celler localitzat a la cantonada de la Plaça St. Domènec amb el Carrer Cases Noves. Es tracta d'una volta de pedra, que es troba a una cota alta, just sota l'actual nivell d'ús del carrer. L'interior del celler es troba enrunat.		
MATERIAL DIRECTOR:	No s'ha documentat cap tipus de material associat a aquest estrat		
SEQÜÈNCIA FÍSICA :	Igual a	Equivalent a	
	Rebleix a	Es reblert per	
	Cobreix a	Es cobert per	301
	Talla a	Tallat per	
	Es recolza a	Se li recolza	
	S'entrega a	Se li entrega	

Fitxa d'Unitat Estratigràfica			UE 414
SECTOR: C/ST. DOMÈNEC - ZONA NORD	ESTRUCTURA 13: CELLER 12	Cronologia: Moderna	Afectació: Cap
DEFINICIÓ :	UE negativa - Celler		
DESCRIPCIÓ:	Rebaix excavat per construir el Celler 12		
MATERIAL DIRECTOR:	No s'ha documentat cap tipus de material associat a aquest estrat		
SEQÜÈNCIA FÍSICA :	Igual a	Equivalent a	
	Rebleix a	Es reblert per	
	Cobreix a	Es cobert per	
	Talla a	Tallat per	
	Es recolza a	Se li recolza	
	S'entrega a	Se li entrega	

Fitxa d'Unitat Estratigràfica			UE 415
SECTOR: C/ST. DOMENEC	ESTRUCTURA 17: TRULL 5	Cronologia: medieval-Moderna	Afectació: Cap
DEFINICIÓ :	Estructura- Cup de vi		
DESCRIPCIÓ:	Revestiment de rajoles vidrades a l'interior del cup de vi		
MATERIAL DIRECTOR:	No s'ha documentat cap tipus de material associat a aquesta estructura		
SEQÜÈNCIA FÍSICA :	Igual a	Equivalent a	
	Rebleix a	345	Es reblert per
	Cobreix a		Es cobert per
	Talla a		Tallat per
	Es recolza a		Se li recolza
	S'entrega a		Se li entrega

Fitxa d'Unitat Estratigràfica			UE 416
SECTOR: PL/ST. DOMENEC	ESTRUCTURA 18: TRULL 9	Cronologia: Moderna	Afectació: Cap
DEFINICIÓ :	Estructura- Cup de vi		
DESCRIPCIÓ:	Llosa rectangular amb un retall circular, de 50 cm de diàmetre, on encaixava la coberta del cup, que no s'ha recuperat.		
MATERIAL DIRECTOR:	No s'ha documentat cap tipus de material associat a aquesta estructura		
SEQÜÈNCIA FÍSICA :	Igual a	Equivalent a	
	Rebleix a	Es reblert per	
	Cobreix a	Es cobert per	
	Talla a	Tallat per	
	Es recolza a	Se li recolza	419
	S'entrega a	Se li entrega	

Fitxa d'Unitat Estratigràfica			UE 417
SECTOR: PL/ST. DOMENEC	ESTRUCTURA 18: TRULL 9	Cronologia: Moderna	Afectació: Cap
DEFINICIÓ :	Estructura- Cup de vi		
DESCRIPCIÓ:	Revestiment intern del cup, fet amb rajoles vidrades de color marró.		
MATERIAL DIRECTOR:	No s'ha documentat cap tipus de material associat a aquesta estructura		
SEQÜÈNCIA FÍSICA :	Igual a	Equivalent a	
	Rebleix a	418	Es reblert per
	Cobreix a		Es cobert per
	Talla a		Tallat per
	Es recolza a		Se li recolza
	S'entrega a		Se li entrega

Fitxa d'Unitat Estratigràfica			UE 418
SECTOR: PL/ST. DOMENEC	ESTRUCTURA 18: TRULL 9	Cronologia: Moderna	Afectació: Cap
DEFINICIÓ :	UE negativa- Cup de vi		
DESCRIPCIÓ:	Rebaix de morfologia cilíndrica excavat per construir el cup de vi. Té 2'5 m de profunditat.		
MATERIAL DIRECTOR:			
SEQÜÈNCIA FÍSICA :	Igual a	Equivalent a	
	Rebleix a		Es reblert per 417
	Cobreix a		Es cobert per
	Talla a	317	Tallat per
	Es recolza a		Se li recolza
	S'entrega a		Se li entrega

Fitxa d'Unitat Estratigràfica				UE 419
SECTOR: PL/ST. DOMENEC		ESTRUCTURA 22: PAVIMENT		Cronologia: Moderna
				Afectació: Cap
DEFINICIÓ :	Estrat - Paviment			
DESCRIPCIÓ:	Paviment enllosat i empedrat documentat a la Plaça Sant Domènec, coetani al Trull 9, ja que s'entrega a la llosa d'accés al cup. Es tracta d'un nivell d'ús fet amb lloses i pedres de factura irregular però col·locades de manera ordenada.			
MATERIAL DIRECTOR:	No s'ha documentat cap tipus de material associat a aquest estrat			
SEQÜÈNCIA FÍSICA :	Igual a		Equivalent a	
	Rebleix a		Es reblert per	
	Cobreix a		Es cobert per	301
	Talla a		Tallat per	
	Es recolza a	416	Se li recolza	
	S'entrega a		Se li entrega	

Fitxa d'Unitat Estratigràfica				UE 420
SECTOR: PL/ST. DOMENEC		ESTRUCTURA 19: TRULL 10		Cronologia: Moderna
				Afectació: Cap
DEFINICIÓ :	Negativa- Cup de vi			
DESCRIPCIÓ:	Rebaix excavat per construir un cup de vi localitzat davant la façana lateral de l'immoble num. 14 del carrer Sant Domènec. El cup es troba a l'interior d'un pati descobert a l'exterior de l'edifici. La boca del cup, de morfologia circular fa 40 cm de diàmetre, i l'interior del cup, revestit amb rajoles vidrades i té 3 m de profunditat.			
MATERIAL DIRECTOR:	No s'ha documentat cap tipus de material associat a aquesta estructura			
SEQÜÈNCIA FÍSICA :	Igual a		Equivalent a	
	Rebleix a		Es reblert per	420
	Cobreix a		Es cobert per	301
	Talla a		Tallat per	
	Es recolza a		Se li recolza	
	S'entrega a		Se li entrega	

Fitxa d'Unitat Estratigràfica				UE 421
SECTOR: PL/ST. DOMENEC		ESTRUCTURA 19: TRULL 10		Cronologia: Moderna
				Afectació: Cap
DEFINICIÓ :	Estructura - Cup de vi			
DESCRIPCIÓ:	Revestiment de rajoles vidrades a l'interior del cup			
MATERIAL DIRECTOR:	No s'ha documentat cap tipus de material associat a aquesta estructura			
SEQÜÈNCIA FÍSICA :	Igual a		Equivalent a	
	Rebleix a	420	Es reblert per	
	Cobreix a		Es cobert per	
	Talla a		Tallat per	
	Es recolza a		Se li recolza	
	S'entrega a		Se li entrega	

Fitxa d'Unitat Estratigràfica			UE 422
SECTOR: C/ST. DOMÈNEC - ZONA NORD	ESTRUCTURA 23: POU DE GEL	Cronologia: s. XVI	Afectació: Cap
DEFINICIÓ :	UE negativa		
DESCRIPCIÓ:	Es tracta d'una gran sala soterrada, de planta rectangular, coberta amb volta de pedra sustentada amb diversos arcs. El pou de gel de Cervera és no només per la seva bona conservació, sinó també per les seves grans dimensions: 7 m de llargada per 4 metres d'amplada i amb una profunditat de més de 15 metres.		
MATERIAL DIRECTOR:			
SEQÜÈNCIA FÍSICA :	Igual a	Equivalent a	
	Rebleix a	Es reblert per	
	Cobreix a	Es cobert per	
	Talla a	Tallat per	
	Es recolza a	Se li recolza	
	S'entrega a	Se li entrega	

Fitxa d'Unitat Estratigràfica			UE 423	
SECTOR: C/ST. DOMÈNEC - ZONA NORD	ESTRUCTURA 9: Indeterminada	Cronologia: Moderna	Afectació: Cap	
DEFINICIÓ :	UE negativa			
DESCRIPCIÓ:	Retall de morfologia rectangular, de 2 x 1'2m, i 0'4m de profunditat, amb les parets rectes i el fons pla. Es troba davant la porta d'entrada a l'immoble de Cal Moixó, i no s'ha pogut determinar la seva funcionalitat			
MATERIAL DIRECTOR:				
SEQÜÈNCIA FÍSICA :	Igual a	Equivalent a		
	Rebleix a	Es reblert per	356	
	Cobreix a	Es cobert per		
	Talla a	317	Tallat per	
	Es recolza a		Se li recolza	
	S'entrega a		Se li entrega	

Fitxa d'Unitat Estratigràfica			UE 424
SECTOR: C/ST. DOMÈNEC - ZONA NORD	ESTRUCTURA 25: Capella Sta. Eulàlia	Cronologia: s. XIV-XV	Afectació: Cap
DEFINICIÓ :	Estructura		
DESCRIPCIÓ:	Dues voltes documentades sota l'estrat UE 396, a l'interior de l'antiga capella de Sta. Eulàlia. Només s'ha documentat la part superior de les voltes, descobertes arran de l'excavació dels nivells de terra que les cobrien. Es tracta d'una estructura feta de pedra, lligada amb morter de calç .		
MATERIAL DIRECTOR:	No s'ha documentat cap tipus de material associat a aquesta estructura		
SEQÜÈNCIA FÍSICA :	Igual a	Equivalent a	
	Rebleix a	Es reblert per	
	Cobreix a	Es cobert per	396

Seguiment Arqueològic del Projecte Executiu de Rehabilitació de diversos trams de l'itinerari del Camí de Sant Jaume al seu pas per la Cervera Històrica i Monumental

	Talla a	Tallat per	
	Es recolza a	Se li recolza	385
	S'entrega a	Se li entrega	

Fitxa d'Unitat Estratigràfica			UE 500
SECTOR: C/ST. MAGÍ		Cronologia: Actual	Afectació: Total
DEFINICIÓ :	Paviment		
DESCRIPCIÓ:	Paviment de formigó que cobreix la totalitat del C/ St. Magí		
MATERIAL DIRECTOR:	No s'ha documentat cap tipus de material associat a aquest estrat		
SEQÜÈNCIA FÍSICA :	Igual a		Equivalent a
	Rebleix a		Es reblert per
	Cobreix a	501	Es cobert per
	Talla a		Tallat per
	Es recolza a		Se li recolza
	S'entrega a		Se li entrega

Fitxa d'Unitat Estratigràfica			UE 501	
SECTOR: C/ST. MAGÍ		Cronologia: Contemporània	Afectació: Parcial	
DEFINICIÓ :	Estrat			
DESCRIPCIÓ:	Estrat de terra de consistència solta i grava documentat sota el paviment de formigó UE 500			
MATERIAL DIRECTOR:	No s'ha documentat cap tipus de material associat a aquest estrat			
SEQÜÈNCIA FÍSICA :	Igual a		Equivalent a	
	Rebleix a		Es reblert per	
	Cobreix a	503, 504, 507, 512, 518, 522, 523	Es cobert per	500
	Talla a		Tallat per	
	Es recolza a		Se li recolza	
	S'entrega a		Se li entrega	

Fitxa d'Unitat Estratigràfica			UE 502
SECTOR: C/ST. MAGÍ		Cronologia: Contemporània	Afectació: Total
DEFINICIÓ :	UE negativa		
DESCRIPCIÓ:	Rasa excavada per a la col·locació del tub de formigó de l'antic clavegueram del carrer		
MATERIAL DIRECTOR:			
SEQÜÈNCIA FÍSICA :	Igual a		Equivalent a
	Rebleix a		Es reblert per 503
	Cobreix a		Es cobert per
	Talla a	528	Tallat per
	Es recolza a		Se li recolza
	S'entrega a		Se li entrega

Fitxa d'Unitat Estratigràfica			UE 503
SECTOR: C/ST. MAGÍ		Cronologia: Contemporània	Afectació: Total
DEFINICIÓ :	Estrat		
DESCRIPCIÓ:	Tub de formigó de l'antic clavegueram substituït i rebliment de terra de la rasa		
MATERIAL DIRECTOR:	No s'ha documentat cap tipus de material associat a aquest estrat		
SEQÜÈNCIA FÍSICA :	Igual a		Equivalent a
	Rebleix a	502	Es reblert per
	Cobreix a		Es cobert per 501
	Talla a		Tallat per
	Es recolza a		Se li recolza
	S'entrega a		Se li entrega

Fitxa d'Unitat Estratigràfica			UE 504
SECTOR: C/ST. MAGÍ	ESTRUCTURA 29: CLAVEGUERA	Cronologia: Moderna-Contemporània	Afectació: Parcial
DEFINICIÓ :	Estructura		
DESCRIPCIÓ:	Lloses que cobreixen una antiga claveguera localitzada a l'extrem sud del carrer, a l'alçada de la Plaça Sant Magí.		
MATERIAL DIRECTOR:	No s'ha documentat cap tipus de material associat a aquesta estructura		
SEQÜÈNCIA FÍSICA :	Igual a		Equivalent a
	Rebleix a		Es reblert per
	Cobreix a	505	Es cobert per 501
	Talla a		Tallat per
	Es recolza a		Se li recolza
	S'entrega a		Se li entrega

Fitxa d'Unitat Estratigràfica			UE 505	
SECTOR: C/ST. MAGÍ	ESTRUCTURA 29: CLAVEGUERA	Cronologia: Moderna-Contemporània	Afectació: Parcial	
DEFINICIÓ :	Estructura			
DESCRIPCIÓ:	Lloses que conformen les parets i la base d'una antiga claveguera localitzada a l'extrem sud del carrer, a l'alçada de la Plaça Sant Magí.			
MATERIAL DIRECTOR:	No s'ha documentat cap tipus de material associat a aquesta estructura			
SEQÜÈNCIA FÍSICA :	Igual a		Equivalent a	
	Rebleix a		Es reblert per	
	Cobreix a		Es cobert per	504
	Talla a		Tallat per	
	Es recolza a		Se li recolza	
	S'entrega a		Se li entrega	

Fitxa d'Unitat Estratigràfica			UE 506	
SECTOR: C/ST. MAGÍ	ESTRUCTURA 29: CLAVEGUERA	Cronologia: Moderna-Contemporània	Afectació: Parcial	
DEFINICIÓ :	UE negativa			
DESCRIPCIÓ:	Rebaix excavat al subsòl per construir la claveguera			
MATERIAL DIRECTOR:				
SEQÜÈNCIA FÍSICA :	Igual a		Equivalent a	
	Rebleix a		Es reblert per	505
	Cobreix a		Es cobert per	
	Talla a	501	Tallat per	
	Es recolza a		Se li recolza	
	S'entrega a		Se li entrega	

Fitxa d'Unitat Estratigràfica			UE 507	
SECTOR: C/ST. MAGÍ	ESTRUCTURA 30: TRULL 4	Cronologia: Moderna	Afectació: Total	
DEFINICIÓ :	Estructura - Cup de vi			
DESCRIPCIÓ:	Parament extern d'un cup de vi localitzat davant l'immoble num.1 del C/Sant Magí. Està fet amb pedra irregular lligada amb morter. La part superior de l'estructura ja estava destruïda a causa d'obres anteriors, amb el qual el cup ja estava enrunat en el moment de la seva descoberta. Degut al pas de l'actual clavegueram s'ha hagut de desmuntar la part conservada.			
MATERIAL DIRECTOR:	No s'ha documentat cap tipus de material associat a aquesta estructura			
SEQÜÈNCIA FÍSICA :	Igual a		Equivalent a	
	Rebleix a	510	Es reblert per	
	Cobreix a		Es cobert per	501
	Talla a		Tallat per	
	Es recolza a		Se li recolza	508
	S'entrega a		Se li entrega	

Fitxa d'Unitat Estratigràfica				UE 508
SECTOR: C/ST. MAGÍ	ESTRUCTURA 30: TRULL 4	Cronologia: Moderna	Afectació: Total	
DEFINICIÓ :	Estructura - Cup de vi			
DESCRIPCIÓ:	Revestiment de rajoles vidrades a la cara interna del cup			
MATERIAL DIRECTOR:	No s'ha documentat cap tipus de material associat a aquest estrat			
SEQÜÈNCIA FÍSICA :	Igual a		Equivalent a	
	Rebleix a	510	Es reblert per	
	Cobreix a		Es cobert per	
	Talla a		Tallat per	
	Es recolza a	507	Se li recolza	509
	S'entrega a		Se li entrega	

Fitxa d'Unitat Estratigràfica				UE 509
SECTOR: C/ST. MAGÍ	ESTRUCTURA 30: TRULL 4	Cronologia: Moderna	Afectació: Total	
DEFINICIÓ :	Estrat - Cup de vi			
DESCRIPCIÓ:	Reompliment de terra del cup, ja enrunat abans de l'inici de les obres			
MATERIAL DIRECTOR:	No s'ha documentat cap tipus de material associat a aquest estrat			
SEQÜÈNCIA FÍSICA :	Igual a		Equivalent a	
	Rebleix a	510	Es reblert per	
	Cobreix a		Es cobert per	
	Talla a		Tallat per	
	Es recolza a	508	Se li recolza	
	S'entrega a		Se li entrega	

Fitxa d'Unitat Estratigràfica				UE 510
SECTOR: C/ST. MAGÍ	ESTRUCTURA 30: TRULL 4	Cronologia: Moderna	Afectació: Total	
DEFINICIÓ :	UE negativa - Cup de vi			
DESCRIPCIÓ:	Rebaix de morfologia cilíndrica, de 140 cm de diàmetre , excavat per construir el cup de vi. N s'ha pogut determinar la profunditat, ja que l'estructura estava parcialment destruïda a causa d'obres anteriors			
MATERIAL DIRECTOR:				
SEQÜÈNCIA FÍSICA :	Igual a		Equivalent a	
	Rebleix a		Es reblert per	507, 508, 509
	Cobreix a		Es cobert per	
	Talla a		Tallat per	
	Es recolza a		Se li recolza	
	S'entrega a		Se li entrega	

Fitxa d'Unitat Estratigràfica			UE 511
SECTOR: C/ST. MAGÍ - CATA 1	ESTRUCTURA 31: PORTAL DE LA VALL	Cronologia: s. XII-XIV	Afectació: Cap
DEFINICIÓ :	Estructura - Muralla		
DESCRIPCIÓ:	Tram de muralla documentat al Portal de la Vall, afectat per la construcció de l'església de Sant Magí. Es tracta d'un mur de 1'2 m d'amplada, i el sistema constructiu utilitzat és el mateix que s'ha documentat en altres trams de la muralla: format per dos paraments de pedra ben escairada lligada amb morter de calç, entre les quals es tirava un rebliment de terra i runa. L'alçat del mur conservat en aquest punt és d'1,4 m.		
MATERIAL DIRECTOR:	No s'ha documentat cap tipus de material associat a aquesta estructura		
SEQÜÈNCIA FÍSICA :	Igual a	Equivalent a	
	Rebleix a	Es reblert per	
	Cobreix a	Es cobert per 512	
	Talla a	Tallat per 521	
	Es recolza a	Se li recolza	
	S'entrega a	Se li entrega 513, 516	

Fitxa d'Unitat Estratigràfica			UE 512
SECTOR: C/ST. MAGÍ - CATA 1	ESTRUCTURA 31: PORTAL DE LA VALL	Cronologia: Moderna	Afectació: Cap
DEFINICIÓ :	Estrat		
DESCRIPCIÓ:	Estrat compost de terra i grava que anivella el carrer. Té una potència d'1 m., ja que cobreix el paviment original (UE 516) i arriba fins la cota actual del carrer.		
MATERIAL DIRECTOR:	No s'ha documentat cap tipus de material associat a aquest estrat		
SEQÜÈNCIA FÍSICA :	Igual a	Equivalent a	
	Rebleix a 521	Es reblert per	
	Cobreix a 516, 511, 513, 515	Es cobert per 501	
	Talla a	Tallat per	
	Es recolza a	Se li recolza	
	S'entrega a	Se li entrega	

Fitxa d'Unitat Estratigràfica			UE 513
SECTOR: C/ST. MAGÍ - CATA 1	ESTRUCTURA 31: PORTAL DE LA VALL	Cronologia: s. XII-XIV	Afectació: Cap
DEFINICIÓ :	Estructura		
DESCRIPCIÓ:	Llosa de morter adossada a la muralla, col·locada plana al costat de l'encaix de la porta d'accés. Segurament formava part del mecanisme de tancament del portal.		
MATERIAL DIRECTOR:	No s'ha documentat cap tipus de material associat a aquesta estructura		
SEQÜÈNCIA FÍSICA :	Igual a	Equivalent a	
	Rebleix a	Es reblert per	
	Cobreix a	Es cobert per 512	
	Talla a	Tallat per	
	Es recolza a	Se li recolza	

	S'entrega a	511	Se li entrega	
--	-------------	-----	---------------	--

Fitxa d'Unitat Estratigràfica				UE 514
SECTOR: C/ST. MAGÍ - CATA 1		ESTRUCTURA 31: PORTAL DE LA VALL		Cronologia: s. XII-XIV
Afectació: Cap				
DEFINICIÓ :	Estructura			
DESCRIPCIÓ:	Tovot col·locat al costat de l'encaix de la porta d'accés. Segurament formava part del mecanisme de tancament del portal.			
MATERIAL DIRECTOR:	No s'ha documentat cap tipus de material associat a aquesta estructura			
SEQÜÈNCIA FÍSICA :	Igual a		Equivalent a	
	Rebleix a		Es reblert per	
	Cobreix a		Es cobert per	515
	Talla a		Tallat per	
	Es recolza a		Se li recolza	
	S'entrega a		Se li entrega	

Fitxa d'Unitat Estratigràfica				UE 515
SECTOR: C/ST. MAGÍ - CATA 1		ESTRUCTURA 31: PORTAL DE LA VALL		Cronologia: s. XII-XIV
Afectació: Cap				
DEFINICIÓ :	Estrat			
DESCRIPCIÓ:	Nivell d'argiles, d'uns 10 cm de potència, documentades sobre el tovot UE 514			
MATERIAL DIRECTOR:	No s'ha documentat cap tipus de material associat a aquest estrat			
SEQÜÈNCIA FÍSICA :	Igual a		Equivalent a	
	Rebleix a		Es reblert per	
	Cobreix a	514	Es cobert per	512
	Talla a		Tallat per	
	Es recolza a		Se li recolza	
	S'entrega a		Se li entrega	

Fitxa d'Unitat Estratigràfica				UE 516
SECTOR: C/ST. MAGÍ - CATA 1		ESTRUCTURA 31: PORTAL DE LA VALL		Cronologia: s. XII-XIV
Afectació: Cap				
DEFINICIÓ :	Estrat-Paviment			
DESCRIPCIÓ:	Restes d'un paviment empedrat a la zona d'entrada del Portal de la Vall. Es troba a 1 m. de profunditat respecte l'actual cota del carrer, i confirma l'existència del nivell d'ús del carrer			
MATERIAL DIRECTOR:	No s'ha excavat			
SEQÜÈNCIA FÍSICA :	Igual a		Equivalent a	
	Rebleix a		Es reblert per	
	Cobreix a	517	Es cobert per	512
	Talla a		Tallat per	
	Es recolza a		Se li recolza	
	S'entrega a	511	Se li entrega	

Fitxa d'Unitat Estratigràfica			UE 517
SECTOR: C/ST. MAGÍ - CATA 1	ESTRUCTURA 31: PORTAL DE LA VALL	Cronologia: Medieval	Afectació: Cap
DEFINICIÓ :	Estrat		
DESCRIPCIÓ:	Estrat de terra vermellosa sota l'empedrat UE 516		
MATERIAL DIRECTOR:	No s'ha excavat		
SEQÜÈNCIA FÍSICA :	Igual a	Equivalent a	
	Rebleix a	Es reblert per	
	Cobreix a	Es cobert per	516
	Talla a	Tallat per	
	Es recolza a	Se li recolza	
	S'entrega a	Se li entrega	

Fitxa d'Unitat Estratigràfica			UE 518	
SECTOR: C/ST. MAGÍ - CATA 1	ESTRUCTURA 31: PORTAL DE LA VALL	Cronologia: Contemporània	Afectació: Cap	
DEFINICIÓ :	Estructura			
DESCRIPCIÓ:	Coberta de pedra i formigó d'una claveguera que transcorre paral·lela al tram de muralla UE 522, documentat al sud del sondeig			
MATERIAL DIRECTOR:	No s'ha documentat cap tipus de material associat a aquesta estructura			
SEQÜÈNCIA FÍSICA :	Igual a	Equivalent a		
	Rebleix a	Es reblert per		
	Cobreix a	519	Es cobert per	501
	Talla a		Tallat per	
	Es recolza a		Se li recolza	
	S'entrega a		Se li entrega	

Fitxa d'Unitat Estratigràfica			UE 519	
SECTOR: C/ST. MAGÍ - CATA 1	ESTRUCTURA 31: PORTAL DE LA VALL	Cronologia: Contemporània	Afectació: Cap	
DEFINICIÓ :	Estructura			
DESCRIPCIÓ:	Parament de pedra d'una claveguera que transcorre paral·lela al tram de muralla UE 522, documentat al sud del sondeig			
MATERIAL DIRECTOR:	No s'ha documentat cap tipus de material associat a aquesta estructura			
SEQÜÈNCIA FÍSICA :	Igual a	Equivalent a		
	Rebleix a	520	Es reblert per	
	Cobreix a		Es cobert per	518
	Talla a		Tallat per	
	Es recolza a		Se li recolza	
	S'entrega a		Se li entrega	

Fitxa d'Unitat Estratigràfica			UE 520	
SECTOR: C/ST. MAGÍ - CATA 1	ESTRUCTURA 31: PORTAL DE LA VALL	Cronologia: Contemporània	Afectació: Cap	
DEFINICIÓ :	UE negativa			
DESCRIPCIÓ:	Rebaix efectuat per construir una claveguera que transcorre paral·lela a la muralla documentada al sud del sondeig, afectant part d'aquesta estructura			
MATERIAL DIRECTOR:				
SEQÜÈNCIA FÍSICA :	Igual a	Equivalent a		
	Rebleix a	Es reblert per	519	
	Cobreix a	Es cobert per		
	Talla a	522	Tallat per	
	Es recolza a		Se li recolza	
	S'entrega a		Se li entrega	

Fitxa d'Unitat Estratigràfica			UE 521	
SECTOR: C/ST. MAGÍ - CATA 1	ESTRUCTURA 31: PORTAL DE LA VALL	Cronologia: s. XII-XIV	Afectació: Cap	
DEFINICIÓ :	UE negativa			
DESCRIPCIÓ:	Espai de 3 metres entre els 2 trams de muralla documentats al sondeig (UE 511 i UE 522), i que conformen el Portal de la Vall, actualment al costat de l'Església de Sant Magí.			
MATERIAL DIRECTOR:				
SEQÜÈNCIA FÍSICA :	Igual a	Equivalent a		
	Rebleix a	Es reblert per	512	
	Cobreix a	Es cobert per		
	Talla a	511, 522	Tallat per	
	Es recolza a		Se li recolza	
	S'entrega a		Se li entrega	

Fitxa d'Unitat Estratigràfica			UE 522	
SECTOR: C/ST. MAGÍ - CATA 1	ESTRUCTURA 31: PORTAL DE LA VALL	Cronologia: s. XII-XIV	Afectació: Cap	
DEFINICIÓ :	Estructura - Muralla			
DESCRIPCIÓ:	Tram de muralla documentat al Portal de la Vall, al sud del sondeig excavat. Es tracta d'un mur de 1'2 m d'amplada, i el sistema constructiu utilitzat és el mateix que s'ha documentat en altres trams de la muralla: format per dos paraments de pedra ben escairada lligada amb morter de calç, entre les quals es tirava un rebliment de terra i runa.			
MATERIAL DIRECTOR:	No s'ha documentat cap tipus de material associat a aquesta estructura			
SEQÜÈNCIA FÍSICA :	Igual a	Equivalent a	526	
	Rebleix a	Es reblert per		
	Cobreix a	Es cobert per	501	
	Talla a		Tallat per	520, 521
	Es recolza a		Se li recolza	
	S'entrega a		Se li entrega	523

Fitxa d'Unitat Estratigràfica				UE 523
SECTOR: C/ST. MAGÍ - CATA 1	ESTRUCTURA 31: PORTAL DE LA VALL	Cronologia: Moderna	Afectació: Cap	
DEFINICIÓ :	Estructura			
DESCRIPCIÓ:	Mur de pedra que s'entrega al tram de muralla UE 522, a la banda exterior de la ciutat. S'han conservat dues filades del parament fet amb pedra irregular, lligada en sec. Segons fons orals, en aquest sector hi havia diversos horts. Això, juntament amb el parament lleuger del mur, ens fa pensar que aquesta estructura pertanyia a un d'aquests horts.			
MATERIAL DIRECTOR:	No s'ha documentat cap tipus de material associat a aquesta estructura			
SEQÜÈNCIA FÍSICA :	Igual a		Equivalent a	
	Rebleix a		Es reblert per	
	Cobreix a	524	Es cobert per	501
	Talla a		Tallat per	
	Es recolza a		Se li recolza	
	S'entrega a	522	Se li entrega	

Fitxa d'Unitat Estratigràfica				UE 524
SECTOR: C/ST. MAGÍ - CATA 1	ESTRUCTURA 31: PORTAL DE LA VALL	Cronologia: Medieval-Moderna	Afectació: Parcial	
DEFINICIÓ :	Estrat			
DESCRIPCIÓ:	Estrat de terra de coloració vermella que rebleix el fossat UE 527. Aquest nivell continua sota el mur UE 523, datant aquest mur en un moment posterior al rebliment del fossat			
MATERIAL DIRECTOR:	No s'ha excavat			
SEQÜÈNCIA FÍSICA :	Igual a		Equivalent a	
	Rebleix a	527	Es reblert per	
	Cobreix a	525	Es cobert per	523
	Talla a		Tallat per	
	Es recolza a		Se li recolza	
	S'entrega a		Se li entrega	

Fitxa d'Unitat Estratigràfica				UE 525
SECTOR: C/ST. MAGÍ - CATA 1	ESTRUCTURA 31: PORTAL DE LA VALL	Cronologia: Medieval-Moderna	Afectació: Parcial	
DEFINICIÓ :	Estrat			
DESCRIPCIÓ:	Estrat de terra solta, amb algunes graves, que rebleix el fossar UE 527. Per motius de seguretat, no s'ha esgotat l'estratigrafia d'aquest estrat			
MATERIAL DIRECTOR:	S'han recuperat diversos fragments de gerres, gerretes i plats vidrats, algun fragment de ceràmica de cocció reductora, una peça de ferro i una peça de plom.			
SEQÜÈNCIA FÍSICA :	Igual a		Equivalent a	
	Rebleix a	527	Es reblert per	

	Cobreix a	Es cobert per	524
	Talla a	Tallat per	
	Es recolza a	Se li recolza	
	S'entrega a	Se li entrega	

Fitxa d'Unitat Estratigràfica			UE 526
SECTOR: C/ST. MAGÍ - CATA 1	ESTRUCTURA 31: PORTAL DE LA VALL	Cronologia: S. XII-XIV	Afectació: Cap
DEFINICIÓ :	Estructura		
DESCRIPCIÓ:	Pedra treballada, que adopta una forma similar a una enclusa, integrada en el tram de muralla UE 522. Probablement forma part del mecanisme de tancament del Portal.		
MATERIAL DIRECTOR:	No s'ha documentat cap tipus de material associat a aquesta estructura		
SEQÜÈNCIA FÍSICA :	Igual a	Equivalent a	522
	Rebleix a	Es reblert per	
	Cobreix a	Es cobert per	
	Talla a	Tallat per	
	Es recolza a	Se li recolza	
	S'entrega a	Se li entrega	

Fitxa d'Unitat Estratigràfica			UE 527	
SECTOR: C/ST. MAGÍ - CATA 1	ESTRUCTURA 31: PORTAL DE LA VALL	Cronologia: s. XIV	Afectació: Cap	
DEFINICIÓ :	UE negativa- Fossat			
DESCRIPCIÓ:	Rebaix del fossat que protegia l'accés a la població. Aquest s'ha documentat a la banda externa del portal, on s'ha rebaixat més 3 m de profunditat respecte la cota actual del carrer, deixant al descobert un imponent mur vertical que baixa a plom sota la muralla. No s'ha arribat a la cota inferior del fossat, ja que la superfície excavada era massa reduïda i, per motius de seguretat, s'ha descartat descendir a més profunditat.			
MATERIAL DIRECTOR:	No s'ha documentat cap tipus de material associat a aquest estrat			
SEQÜÈNCIA FÍSICA :	Igual a	Equivalent a		
	Rebleix a	Es reblert per	524, 525	
	Cobreix a	Es cobert per		
	Talla a	528	Tallat per	
	Es recolza a		Se li recolza	
	S'entrega a		Se li entrega	

Fitxa d'Unitat Estratigràfica			UE 528	
SECTOR: C/ST. MAGÍ - CATA 1		ESTRUCTURA 31: PORTAL DE LA VALL	Cronologia: s. XIV Afectació: Cap	
DEFINICIÓ :	Estrat Geològic			
DESCRIPCIÓ:	Nivell geològic consistent en un nivell de roca sorrenca documentat a l'interior de la Cata 1, a una profunditat d'1'5 m. respecte la cota actual del carrer.			
MATERIAL DIRECTOR:				
SEQÜÈNCIA FÍSICA :	Igual a		Equivalent a	
	Rebleix a		Es reblert per	
	Cobreix a		Es cobert per	
	Talla a		Tallat per	527
	Es recolza a		Se li recolza	
	S'entrega a		Se li entrega	

Fitxa d'Unitat Estratigràfica			UE 600
SECTOR: C/GENERAL GÜELL - CATA 1		Cronologia: Actual	Afectació: Total
DEFINICIÓ :	Estrat - Paviment		
DESCRIPCIÓ:	Paviment de formigó del C/ General Güell abans de l'inici de les obres de remodelació		
MATERIAL DIRECTOR:			
SEQÜÈNCIA FÍSICA :	Igual a		Equivalent a
	Rebleix a		Es reblert per
	Cobreix a	602	Es cobert per
	Talla a		Tallat per
	Es recolza a		Se li recolza
	S'entrega a		Se li entrega

Fitxa d'Unitat Estratigràfica			UE 601
SECTOR: C/GENERAL GÜELL - CATA 1		Cronologia: Actual	Afectació:
DEFINICIÓ :	UE negativa		
DESCRIPCIÓ:	Rebaix de 3m x 2m excavat per realitzar una cata a l'extrem sud del carrer General Güell.		
MATERIAL DIRECTOR:	No s'ha documentat cap tipus de material associat a aquest estrat		
SEQÜÈNCIA FÍSICA :	Igual a		Equivalent a
	Rebleix a		Es reblert per
	Cobreix a		Es cobert per
	Talla a	600, 601	Tallat per
	Es recolza a		Se li recolza
	S'entrega a		Se li entrega

Fitxa d'Unitat Estratigràfica			UE 602	
SECTOR: C/GENERAL GÜELL - CATA 1		Cronologia: Contemporània	Afectació: Parcial	
DEFINICIÓ :	Estrat			
DESCRIPCIÓ:	Estrat de terra solta i graves documentat sota el paviment de formigó UE 600.			
MATERIAL DIRECTOR:	No s'ha documentat cap tipus de material associat a aquest estrat			
SEQÜÈNCIA FÍSICA :	Igual a		Equivalent a	
	Rebleix a		Es reblert per	
	Cobreix a	603, 604, 609, 614, 618	Es cobert per	
	Talla a		Tallat per	608
	Es recolza a		Se li recolza	
	S'entrega a		Se li entrega	

Fitxa d'Unitat Estratigràfica			UE 603	
SECTOR: C/GENERAL GÜELL - CATA 1		ESTRUCTURA 33: CELLER 13	Cronologia: Moderna	
			Afectació: Cap	
DEFINICIÓ :	Estructura - Celler			
DESCRIPCIÓ:	Volta de pedra d'un celler documentat davant de l'immoble num.5 del carrer. S'ha netejat part de la coberta, formada per una volta de canó construïda amb pedres lligades amb morter. S'ha documentat l'estructura en planta i en secció.			
MATERIAL DIRECTOR:	No s'ha documentat cap tipus de material associat a aquest estrat			
SEQÜÈNCIA FÍSICA :	Igual a		Equivalent a	
	Rebleix a		Es reblert per	
	Cobreix a		Es cobert per	602
	Talla a		Tallat per	
	Es recolza a		Se li recolza	
	S'entrega a		Se li entrega	

Fitxa d'Unitat Estratigràfica			UE 604	
SECTOR: C/GENERAL GÜELL - CATA 1		ESTRUCTURA 32: CLAVEGUERES	Cronologia: Contemporània	
			Afectació: Parcial	
DEFINICIÓ :	Estructura			
DESCRIPCIÓ:	Coberta de lloses d'una antiga escomesa de la xarxa de clavegueram del carrer, ubicada davant l'immoble num.3 del carrer. Les lloses de la coberta són de dimensions considerables (les més grans fan 80 x 60 cm. i tenen un gruix de 15 cm).			
MATERIAL DIRECTOR:	No s'ha documentat cap tipus de material associat a aquesta estructura			
SEQÜÈNCIA FÍSICA :	Igual a		Equivalent a	
	Rebleix a		Es reblert per	
	Cobreix a	605	Es cobert per	602
	Talla a		Tallat per	
	Es recolza a		Se li recolza	
	S'entrega a		Se li entrega	

Fitxa d'Unitat Estratigràfica				UE 605	
SECTOR: C/GENERAL GÜELL - CATA 1		ESTRUCTURA 32: CLAVEGUERES		Cronologia: Contemporània	Afectació: Parcial
DEFINICIÓ :	Estructura				
DESCRIPCIÓ:	Parament de lloses d'una antiga escomesa de la xarxa de clavegueram del carrer, ubicada davant l'immoble num.3. L'estructura de la canalització està construïda amb pedres de mida mitjana lligades amb morter de calç, i medeix 80 cm. d'amplada, i 30 cm. d'alçada.				
MATERIAL DIRECTOR:	No s'ha documentat cap tipus de material associat a aquesta estructura				
SEQÜÈNCIA FÍSICA :	Igual a		Equivalent a		
	Rebleix a	606	Es reblert per		
	Cobreix a		Es cobert per	604	
	Talla a		Tallat per		
	Es recolza a		Se li recolza		
	S'entrega a	610	Se li entrega		

Fitxa d'Unitat Estratigràfica				UE 606	
SECTOR: C/GENERAL GÜELL - CATA 1		ESTRUCTURA 32: CLAVEGUERES		Cronologia: Contemporània	Afectació: Parcial
DEFINICIÓ :	UE negativa				
DESCRIPCIÓ:	Rebaix excavat per col·locar les lloses de l'antiga escomesa de la xarxa de clavegueram				
MATERIAL DIRECTOR:					
SEQÜÈNCIA FÍSICA :	Igual a		Equivalent a		
	Rebleix a		Es reblert per	605	
	Cobreix a		Es cobert per		
	Talla a	612	Tallat per		
	Es recolza a		Se li recolza		
	S'entrega a		Se li entrega		

Fitxa d'Unitat Estratigràfica				UE 607	
SECTOR: C/GENERAL GÜELL - CATA 1		ESTRUCTURA 32: CLAVEGUERES		Cronologia: Contemporània	Afectació: Parcial
DEFINICIÓ :	Estructura				
DESCRIPCIÓ:	Tub de formigó de la xarxa de clavegueram, substituït durant les obres				
MATERIAL DIRECTOR:	No s'ha documentat cap tipus de material associat a aquesta estructura				
SEQÜÈNCIA FÍSICA :	Igual a		Equivalent a		
	Rebleix a	608	Es reblert per		
	Cobreix a		Es cobert per		
	Talla a		Tallat per		
	Es recolza a		Se li recolza		
	S'entrega a		Se li entrega		

Fitxa d'Unitat Estratigràfica				UE 608	
SECTOR: C/GENERAL GÜELL - CATA 1		ESTRUCTURA 32: CLAVEGUERES		Cronologia: Contemporània	Afectació: Parcial
DEFINICIÓ :	UE negativa				
DESCRIPCIÓ:	Rasa efectuada per a col·locar el tub de formigó de la xarxa de clavegueram, substituït durant les obres				
MATERIAL DIRECTOR:					
SEQÜÈNCIA FÍSICA :	Igual a		Equivalent a		
	Rebleix a		Es reblert per	607	
	Cobreix a		Es cobert per		
	Talla a	612	Tallat per		
	Es recolza a		Se li recolza		
	S'entrega a		Se li entrega		

Fitxa d'Unitat Estratigràfica				UE 609	
SECTOR: C/GENERAL GÜELL - CATA 1		ESTRUCTURA 32: CLAVEGUERES		Cronologia: Contemporània	Afectació: Parcial
DEFINICIÓ :	Estructura				
DESCRIPCIÓ:	Coberta de lloses de l'antiga xarxa de clavegueram del carrer, ubicada davant l'immoble num.3. Les lloses de la coberta són de dimensions considerables (les més grans fan 80 x 60 cm. i tenen un gruix de 15 cm).				
MATERIAL DIRECTOR:	No s'ha documentat cap tipus de material associat a aquesta estructura				
SEQÜÈNCIA FÍSICA :	Igual a		Equivalent a		
	Rebleix a		Es reblert per		
	Cobreix a	610	Es cobert per	602	
	Talla a		Tallat per		
	Es recolza a		Se li recolza		
	S'entrega a		Se li entrega		

Fitxa d'Unitat Estratigràfica				UE 610	
SECTOR: C/GENERAL GÜELL - CATA 1		ESTRUCTURA 32: CLAVEGUERES		Cronologia: Contemporània	Afectació: Parcial
DEFINICIÓ :	Estructura				
DESCRIPCIÓ:	Parament de lloses d'una antiga escomesa de la xarxa de clavegueram del carrer, ubicada davant l'immoble num.3. L'estructura de la canalització està construïda amb pedres de mida mitjana lligades amb morter de calç, i medeix 80 cm. d'amplada, i 30 cm. d'alçada.				
MATERIAL DIRECTOR:	No s'ha documentat cap tipus de material associat a aquesta estructura				
SEQÜÈNCIA FÍSICA :	Igual a		Equivalent a		
	Rebleix a	611	Es reblert per		
	Cobreix a		Es cobert per	609	
	Talla a		Tallat per		
	Es recolza a		Se li recolza		
	S'entrega a		Se li entrega	605	

Fitxa d'Unitat Estratigràfica			UE 611
SECTOR: C/GENERAL GÜELL - CATA 1		ESTRUCTURA 32: CLAVEGUERES	Cronologia: Contemporània Afectació: Parcial
DEFINICIÓ :	UE negativa		
DESCRIPCIÓ:	Rebaix excavat per col·locar les lloses de l'antiga xarxa de clavegueram del carrer		
MATERIAL DIRECTOR:			
SEQÜÈNCIA FÍSICA :	Igual a		Equivalent a
	Rebleix a		Es reblert per 610
	Cobreix a		Es cobert per
	Talla a	612	Tallat per
	Es recolza a		Se li recolza
	S'entrega a		Se li entrega

Fitxa d'Unitat Estratigràfica			UE 612
SECTOR: C/GENERAL GÜELL		Cronologia:	Afectació:
DEFINICIÓ :	Estrat geològic		
DESCRIPCIÓ:	Nivell geològic compost per margues compactades documentat durant els rebaixos excavats al C/ General Güell		
MATERIAL DIRECTOR:			
SEQÜÈNCIA FÍSICA :	Igual a		Equivalent a
	Rebleix a		Es reblert per
	Cobreix a		Es cobert per
	Talla a		Tallat per 606, 608, 611, 613, 615, 616
	Es recolza a		Se li recolza
	S'entrega a		Se li entrega

Fitxa d'Unitat Estratigràfica			UE 613
SECTOR: C/GENERAL GÜELL		ESTRUCTURA 34: TRULL 6	Cronologia: Moderna-Contemporània Afectació: Parcial
DEFINICIÓ :	UE negativa - Cup de vi		
DESCRIPCIÓ:	Rebaix efectuat per construir el cup de vi localitzat davant la façana de la casa que fa cantonada entre el C/General Güell i el C/ de Burgos. El cup es trobava enrunat i es trobava en molt mal estat de conservació, amb el qual no s'han pogut documentar les dimensions de l'estructura ni el seu parament		
MATERIAL DIRECTOR:			
SEQÜÈNCIA FÍSICA :	Igual a		Equivalent a
	Rebleix a		Es reblert per 614
	Cobreix a		Es cobert per
	Talla a	612	Tallat per
	Es recolza a		Se li recolza
	S'entrega a		Se li entrega

Fitxa d'Unitat Estratigràfica			UE 614	
SECTOR: C/GENERAL GÜELL	ESTRUCTURA 34: TRULL 6	Cronologia: Moderna-Contemporània	Afectació: Parcial	
DEFINICIÓ :	Estrat - Cup de vi			
DESCRIPCIÓ:	Rebliment del cup de vi enrunat			
MATERIAL DIRECTOR:	No s'ha excavat			
SEQÜÈNCIA FÍSICA :	Igual a		Equivalent a	
	Rebleix a	612	Es reblert per	
	Cobreix a		Es cobert per	602
	Talla a		Tallat per	
	Es recolza a		Se li recolza	
	S'entrega a		Se li entrega	

Fitxa d'Unitat Estratigràfica			UE 615	
SECTOR: C/GENERAL GÜELL	ESTRUCTURA 35: TRULL 7	Cronologia: Moderna-Contemporània	Afectació: Parcial	
DEFINICIÓ :	UE negativa - Cup de vi			
DESCRIPCIÓ:	Rebaix excavat per construir el cup de vi localitzat davant la façana de l'immoble num.23 del carrer. Només s'ha pogut documentar la presència del cup, sense precisar-ne les dimensions i el parament, ja que l'estructura s'havia reutilitzat com a fossa sèptica de la casa.			
MATERIAL DIRECTOR:	No s'ha documentat cap tipus de material associat a aquesta estructura			
SEQÜÈNCIA FÍSICA :	Igual a		Equivalent a	
	Rebleix a		Es reblert per	
	Cobreix a		Es cobert per	
	Talla a	612	Tallat per	
	Es recolza a		Se li recolza	
	S'entrega a		Se li entrega	

Fitxa d'Unitat Estratigràfica			UE 616	
SECTOR: C/GENERAL GÜELL	ESTRUCTURA 36: TRULL 8	Cronologia: Moderna-Contemporània	Afectació: Parcial	
DEFINICIÓ :	UE negativa - Cup de vi			
DESCRIPCIÓ:	Rebaix excavat per construir el cup de vi localitzat davant la façana de l'immoble num.34 del carrer, a l'extrem sud d'aquest. Tot i que el cup estava enrunat, s'ha pogut determinar que correspon a un cup de vi de morfologia cilíndrica, de 150 cm de diàmetre, amb revestiment intern de rajoles vidrades.			
MATERIAL DIRECTOR:				
SEQÜÈNCIA FÍSICA :	Igual a		Equivalent a	
	Rebleix a		Es reblert per	617, 618
	Cobreix a		Es cobert per	
	Talla a		Tallat per	
	Es recolza a		Se li recolza	

	S'entrega a	Se li entrega	
--	-------------	---------------	--

Fitxa d'Unitat Estratigràfica			UE 617	
SECTOR: C/GENERAL GÜELL	ESTRUCTURA 36: TRULL 8	Cronologia: Moderna-Contemporània	Afectació: Parcial	
DEFINICIÓ :	Estructura - Cup de vi			
DESCRIPCIÓ:	Revestiment de rajoles vidrades a l'interior del cup			
MATERIAL DIRECTOR:	No s'ha documentat cap tipus de material associat a aquesta estructura			
SEQÜÈNCIA FÍSICA :	Igual a		Equivalent a	
	Rebleix a	616	Es reblert per	
	Cobreix a		Es cobert per	
	Talla a		Tallat per	
	Es recolza a		Se li recolza	618
	S'entrega a		Se li entrega	

Fitxa d'Unitat Estratigràfica			UE 618	
SECTOR: C/GENERAL GÜELL	ESTRUCTURA 36: TRULL 8	Cronologia: Moderna-Contemporània	Afectació: Parcial	
DEFINICIÓ :	Estrat - Cup de vi			
DESCRIPCIÓ:	Rebliment del cup enrunat, consistent en un estrat de coloració molt fosca			
MATERIAL DIRECTOR:	No s'ha excavat			
SEQÜÈNCIA FÍSICA :	Igual a		Equivalent a	
	Rebleix a	616	Es reblert per	
	Cobreix a		Es cobert per	602
	Talla a		Tallat per	
	Es recolza a	617	Se li recolza	
	S'entrega a		Se li entrega	

Fitxa d'Unitat Estratigràfica			UE 700	
SECTOR: PL/ST. MIQUEL		Cronologia: Actual	Afectació: Total	
DEFINICIÓ :	UE negativa			
DESCRIPCIÓ:	Rebaix excavat al centre de la plaça per tal de comprovar la presència d'estructures arqueològiques en aquest sector			
MATERIAL DIRECTOR:				
SEQÜÈNCIA FÍSICA :	Igual a		Equivalent a	
	Rebleix a		Es reblert per	
	Cobreix a		Es cobert per	
	Talla a	701, 702, 703	Tallat per	
	Es recolza a		Se li recolza	
	S'entrega a		Se li entrega	

Fitxa d'Unitat Estratigràfica				UE 701
SECTOR: PL/ST. MIQUEL		Cronologia: Actual		Afectació: Total
DEFINICIÓ :	Estrat			
DESCRIPCIÓ:	Paviment de formigó que funciona com a nivell d'us actual de la plaça			
MATERIAL DIRECTOR:	No s'ha documentat cap tipus de material associat a aquest estrat			
SEQÜÈNCIA FÍSICA :	Igual a		Equivalent a	
	Rebleix a		Es reblert per	
	Cobreix a	702	Es cobert per	
	Talla a		Tallat per	700
	Es recolza a		Se li recolza	
	S'entrega a		Se li entrega	

Fitxa d'Unitat Estratigràfica				UE 702
SECTOR: PL/ST. MIQUEL		Cronologia: Contemporània		Afectació: Parcial
DEFINICIÓ :	Estrat			
DESCRIPCIÓ:	Paviment de llambordes de pedra documentat sota el paviment de formigó			
MATERIAL DIRECTOR:	No s'ha documentat cap tipus de material associat a aquest estrat			
SEQÜÈNCIA FÍSICA :	Igual a		Equivalent a	
	Rebleix a		Es reblert per	
	Cobreix a	703	Es cobert per	
	Talla a		Tallat per	700
	Es recolza a		Se li recolza	
	S'entrega a		Se li entrega	

Fitxa d'Unitat Estratigràfica				UE 703
SECTOR: PL/ST. MIQUEL		Cronologia: Contemporània		Afectació: Parcial
DEFINICIÓ :	Estrat			
DESCRIPCIÓ:	Nivell de terra solta documentat sota el paviment de llambordes UE 702, a mode de preparació			
MATERIAL DIRECTOR:	No s'ha documentat cap tipus de material associat a aquest estrat			
SEQÜÈNCIA FÍSICA :	Igual a		Equivalent a	
	Rebleix a	723, 725	Es reblert per	
	Cobreix a	704, 705, 708, 710, 714, 715, 726, 727, 728, 729, 731, 734, 735, 742	Es cobert per	702
	Talla a		Tallat per	700
	Es recolza a		Se li recolza	
	S'entrega a		Se li entrega	

Fitxa d'Unitat Estratigràfica				UE 704
SECTOR: PL/ST. MIQUEL		Cronologia: Medieval- Moderna		Afectació: Parcial
DEFINICIÓ :	Estrat			
DESCRIPCIÓ:	Restes d'un paviment enllosat documentat sobre la volta del Pou de St. Miquel			
MATERIAL DIRECTOR:	No s'ha documentat cap tipus de material associat a aquest estrat			
SEQÜÈNCIA FÍSICA :	Igual a		Equivalent a	
	Rebleix a		Es reblert per	
	Cobreix a	713	Es cobert per	703
	Talla a		Tallat per	
	Es recolza a		Se li recolza	
	S'entrega a	708	Se li entrega	

Fitxa d'Unitat Estratigràfica				UE 705
SECTOR: PL/ST. MIQUEL		ESTRUCTURA 41: CANALITZACIÓ		Cronologia: Medieval s. XIV
Afectació: Cap				
DEFINICIÓ :	Estructura			
DESCRIPCIÓ:	Coberta de lloses de la canalització de pedra que desguassa a l'interior del Pou de Sant Miquel			
MATERIAL DIRECTOR:	No s'ha documentat cap tipus de material associat a aquesta estructura			
SEQÜÈNCIA FÍSICA :	Igual a		Equivalent a	
	Rebleix a		Es reblert per	
	Cobreix a	706, 707	Es cobert per	703
	Talla a		Tallat per	711, 719
	Es recolza a		Se li recolza	
	S'entrega a		Se li entrega	

Fitxa d'Unitat Estratigràfica				UE 706
SECTOR: PL/ST. MIQUEL		ESTRUCTURA 41: CANALITZACIÓ		Cronologia: Medieval s. XIV
Afectació: Cap				
DEFINICIÓ :	Estructura			
DESCRIPCIÓ:	Parament de pedra de la canalització que desguassa a l'interior del Pou de Sant Miquel, feta amb parets de dues filades de pedra recolzades sobre l'estrat geològic. La canalització s'ha documentat al llarg de 9 metres, tot i que de manera intermitent, ja que alguns trams han estat destruïts per estructures posteriors.			
MATERIAL DIRECTOR:	No s'ha documentat cap tipus de material associat a aquesta estructura			
SEQÜÈNCIA FÍSICA :	Igual a		Equivalent a	
	Rebleix a		Es reblert per	707
	Cobreix a		Es cobert per	705
	Talla a		Tallat per	711, 719
	Es recolza a		Se li recolza	
	S'entrega a	710	Se li entrega	

Fitxa d'Unitat Estratigràfica				UE 707	
SECTOR: PL/ST. MIQUEL		ESTRUCTURA 41: CANALITZACIÓ		Cronologia: Medieval s. XIV	Afectació: Cap
DEFINICIÓ :	Estrat				
DESCRIPCIÓ:	Rebliment de terra i argila de la canalització de pedra que desguassa a l'interior del Pou de Sant Miquel				
MATERIAL DIRECTOR:	No s'ha documentat cap tipus de material associat a aquest estrat				
SEQÜÈNCIA FÍSICA :	Igual a		Equivalent a		
	Rebleix a	706	Es reblert per		
	Cobreix a		Es cobert per	705	
	Talla a		Tallat per	711, 719	
	Es recolza a		Se li recolza	714	
	S'entrega a		Se li entrega		

Fitxa d'Unitat Estratigràfica				UE 708	
SECTOR: PL/ST. MIQUEL		ESTRUCTURA 40: POU ST. MIQUEL		Cronologia: Contemporània	Afectació: Parcial
DEFINICIÓ :	Estructura				
DESCRIPCIÓ:	Obertura d'accés a l'interior de la cisterna, ubicada a la part central de la volta. Està delimitada per un parament de pedra i maons, que adopta una morfologia quadrada. Aquest parament es troba lligat amb formigó, fet que indica que no es tracta de la boca original de la cisterna.				
MATERIAL DIRECTOR:	No s'ha documentat cap tipus de material associat a aquesta estructura				
SEQÜÈNCIA FÍSICA :	Igual a		Equivalent a		
	Rebleix a		Es reblert per		
	Cobreix a		Es cobert per	703	
	Talla a		Tallat per		
	Es recolza a	710	Se li recolza		
	S'entrega a		Se li entrega	704	

Fitxa d'Unitat Estratigràfica				UE 709	
SECTOR: PL/ST. MIQUEL		ESTRUCTURA 40: POU ST. MIQUEL		Cronologia: Indeterminat	Afectació: Total
DEFINICIÓ :	Estrat				
DESCRIPCIÓ:	Estrat de pedres de mida gran que cobreix parcialment la volta de la cisterna				
MATERIAL DIRECTOR:	No s'ha documentat cap tipus de material associat a aquest estrat				
SEQÜÈNCIA FÍSICA :	Igual a		Equivalent a		
	Rebleix a		Es reblert per		
	Cobreix a	710	Es cobert per	703	
	Talla a		Tallat per		
	Es recolza a		Se li recolza		
	S'entrega a		Se li entrega		

Fitxa d'Unitat Estratigràfica			UE 710	
SECTOR: PL/ST. MIQUEL		ESTRUCTURA 40: POU ST. MIQUEL	Cronologia: Medieval s. XIV Afectació: Cap	
DEFINICIÓ :	Estructura			
DESCRIPCIÓ:	Volta de pedra que cobreix la cisterna coneguda com a Pou de Sant Miquel, de 9 m de llargada per 4 m d'amplada			
MATERIAL DIRECTOR:	No s'ha documentat cap tipus de material associat a aquesta estructura			
SEQÜÈNCIA FÍSICA :	Igual a		Equivalent a	
	Rebleix a		Es reblert per	
	Cobreix a		Es cobert per	703, 713, 709
	Talla a		Tallat per	
	Es recolza a		Se li recolza	708
	S'entrega a		Se li entrega	706

Fitxa d'Unitat Estratigràfica			UE 711	
SECTOR: PL/ST. MIQUEL		Cronologia: Contemporània	Afectació: Parcial	
DEFINICIÓ :	UE negativa			
DESCRIPCIÓ:	Rasa dels serveis d'aigua actual, que secciona la canalització UE 707			
MATERIAL DIRECTOR:				
SEQÜÈNCIA FÍSICA :	Igual a		Equivalent a	
	Rebleix a		Es reblert per	712
	Cobreix a		Es cobert per	
	Talla a	705, 706, 707	Tallat per	
	Es recolza a		Se li recolza	
	S'entrega a		Se li entrega	

Fitxa d'Unitat Estratigràfica			UE 712
SECTOR: PL/ST. MIQUEL		Cronologia: Contemporània	Afectació: Parcial
DEFINICIÓ :	Estructura		
DESCRIPCIÓ:	Tub de plàstic que subministra els serveis d'aigua actuals		
MATERIAL DIRECTOR:			
SEQÜÈNCIA FÍSICA :	Igual a		Equivalent a
	Rebleix a	711	Es reblert per
	Cobreix a		Es cobert per
	Talla a		Tallat per
	Es recolza a		Se li recolza
	S'entrega a		Se li entrega

Fitxa d'Unitat Estratigràfica				UE 713
SECTOR: PL/ST. MIQUEL		Cronologia: Medieval		Afectació: Cap
DEFINICIÓ :	Estrat			
DESCRIPCIÓ:	Estrat de terra documentat sota el paviment enllosat UE 704, a mode d'anivellament			
MATERIAL DIRECTOR:	No s'ha excavat			
SEQÜÈNCIA FÍSICA :	Igual a		Equivalent a	
	Rebleix a		Es reblert per	
	Cobreix a	710	Es cobert per	704
	Talla a		Tallat per	
	Es recolza a		Se li recolza	
	S'entrega a		Se li entrega	

Fitxa d'Unitat Estratigràfica				UE 714
SECTOR: PL/ST. MIQUEL		ESTRUCTURA 41: CANALITZACIÓ		Cronologia: Medieval s. XIV
				Afectació: Parcial
DEFINICIÓ :	Estructura			
DESCRIPCIÓ:	Pedres col·locades a la part exterior de la canalització de pedra UE 707 per tal de faltar l'estructura.			
MATERIAL DIRECTOR:	No s'ha documentat cap tipus de material associat a aquesta estructura			
SEQÜÈNCIA FÍSICA :	Igual a		Equivalent a	
	Rebleix a		Es reblert per	
	Cobreix a		Es cobert per	703
	Talla a		Tallat per	
	Es recolza a	707	Se li recolza	
	S'entrega a		Se li entrega	

Fitxa d'Unitat Estratigràfica				UE 715
SECTOR: PL/ST. MIQUEL		ESTRUCTURA 42: CELLER 16		Cronologia: Moderna
				Afectació: Cap
DEFINICIÓ :	Estructura - Celler			
DESCRIPCIÓ:	Volta de pedra d'un celler localitzat al centre de la plaça, pertanyent a una casa actualment desapareguda. La volta es conserva en molt bon estat, sustentada per un arc apuntat.			
MATERIAL DIRECTOR:	No s'ha documentat cap tipus de material associat a aquesta estructura			
SEQÜÈNCIA FÍSICA :	Igual a		Equivalent a	
	Rebleix a		Es reblert per	
	Cobreix a		Es cobert per	703
	Talla a		Tallat per	716
	Es recolza a	718	Se li recolza	
	S'entrega a		Se li entrega	717

Fitxa d'Unitat Estratigràfica			UE 716
SECTOR: PL/ST. MIQUEL	ESTRUCTURA 42: CELLER 16	Cronologia: Moderna	Afectació: Cap
DEFINICIÓ :	UE negativa		
DESCRIPCIÓ:	Obertura superior del cup de vi situat a l'interior del celler 16. Es tracta d'una boca de forma quadrada, practicada sobre la volta de pedra del celler, i de la qual no se n'ha conservat la coberta.		
MATERIAL DIRECTOR:			
SEQÜÈNCIA FÍSICA :	Igual a		Equivalent a
	Rebleix a		Es reblert per
	Cobreix a		Es cobert per
	Talla a	715	Tallat per
	Es recolza a		Se li recolza
	S'entrega a		Se li entrega

Fitxa d'Unitat Estratigràfica			UE 717
SECTOR: PL/ST. MIQUEL	ESTRUCTURA 42: CELLER 16	Cronologia: Moderna	Afectació: Cap
DEFINICIÓ :	Estructura		
DESCRIPCIÓ:	Parament de morfologia cilíndrica del cup de vi ubicat a l'interior del celler 16. A la part baixa del trull, s'ha pogut documentar la caixa, és a dir, el broc per on s'extreia el vi ja fermentat.		
MATERIAL DIRECTOR:	No s'ha documentat cap tipus de material associat a aquesta estructura		
SEQÜÈNCIA FÍSICA :	Igual a		Equivalent a
	Rebleix a		Es reblert per
	Cobreix a		Es cobert per
	Talla a		Tallat per
	Es recolza a		Se li recolza
	S'entrega a	715	Se li entrega

Fitxa d'Unitat Estratigràfica			UE 718
SECTOR: PL/ST. MIQUEL	ESTRUCTURA 42: CELLER 16	Cronologia: Moderna	Afectació: Cap
DEFINICIÓ :	Estructura		
DESCRIPCIÓ:	Mur de reforç de la volta del celler 16, a l'alçada de l'arc apuntat que la sustenta		
MATERIAL DIRECTOR:	No s'ha documentat cap tipus de material associat a aquesta estructura		
SEQÜÈNCIA FÍSICA :	Igual a		Equivalent a
	Rebleix a		Es reblert per
	Cobreix a		Es cobert per
	Talla a		Tallat per
	Es recolza a		Se li recolza
	S'entrega a		Se li entrega

Fitxa d'Unitat Estratigràfica				UE 719	
SECTOR: PL/ST. MIQUEL		ESTRUCTURA 42: CELLER 16		Cronologia: Moderna	Afectació: Cap
DEFINICIÓ :	UE negativa - Celler				
DESCRIPCIÓ:	Rebaix excavat a l'estrat geològic per tal de construir el Celler 16, consistent en una sala soterrada de planta rectangular de 6'2 m de llargada per 4'3 m d'amplada, i una profunditat d'uns 3 m aproximadament.				
MATERIAL DIRECTOR:					
SEQÜÈNCIA FÍSICA :	Igual a		Equivalent a		
	Rebleix a		Es reblert per	720	
	Cobreix a		Es cobert per		
	Talla a	748	Tallat per		
	Es recolza a		Se li recolza		
	S'entrega a		Se li entrega		

Fitxa d'Unitat Estratigràfica				UE 720	
SECTOR: PL/ST. MIQUEL		ESTRUCTURA 42: CELLER 16		Cronologia: Contemporània	Afectació: Total
DEFINICIÓ :	Estrat				
DESCRIPCIÓ:	Únic estrat que conforma el rebliment del celler, compost de runa, segurament procedent del mateix enderroc de l'edifici				
MATERIAL DIRECTOR:	Juntament amb l'enderroc s'han recuperat pneumàtics de vehicles, fet que indica que el rebliment del celler es realitzà durant el s. XX				
SEQÜÈNCIA FÍSICA :	Igual a		Equivalent a		
	Rebleix a	719	Es reblert per		
	Cobreix a		Es cobert per		
	Talla a		Tallat per		
	Es recolza a		Se li recolza		
	S'entrega a		Se li entrega		

Fitxa d'Unitat Estratigràfica				UE 721	
SECTOR: PL/ST. MIQUEL				Cronologia: Moderna	Afectació: Cap
DEFINICIÓ :	UE negativa				
DESCRIPCIÓ:	Retall de planta circular posterior a la construcció del celler 16, ja que afecta la part superior d'un dels murs que delimiten de la sala soterrada				
MATERIAL DIRECTOR:					
SEQÜÈNCIA FÍSICA :	Igual a		Equivalent a		
	Rebleix a		Es reblert per	722	
	Cobreix a		Es cobert per		
	Talla a	748	Tallat per		
	Es recolza a		Se li recolza		
	S'entrega a		Se li entrega		

Fitxa d'Unitat Estratigràfica			UE 722
SECTOR: PL/ST. MIQUEL		Cronologia: Contemporània	Afectació: Total
DEFINICIÓ :	Estrat		
DESCRIPCIÓ:	Rebliment del retall UE 721, compost per terra de coloració fosca i cendres		
MATERIAL DIRECTOR:	S'han recuperat diverses peces de ferro i un fragment d'escòria del mateix metall		
SEQÜÈNCIA FÍSICA :	Igual a		Equivalent a
	Rebleix a	721	Es reblert per
	Cobreix a		Es cobert per
	Talla a		Tallat per
	Es recolza a		Se li recolza
	S'entrega a		Se li entrega

Fitxa d'Unitat Estratigràfica			UE 723
SECTOR: PL/ST. MIQUEL		Cronologia: Indeterminada	Afectació: Cap
DEFINICIÓ :	UE negativa		
DESCRIPCIÓ:	Rasa de funcionalitat indeterminada que afecta el substrat geològic paral·lela al límit nord del celler 16		
MATERIAL DIRECTOR:	No s'ha documentat cap tipus de material associat a aquest estrat		
SEQÜÈNCIA FÍSICA :	Igual a		Equivalent a
	Rebleix a		Es reblert per 703
	Cobreix a		Es cobert per
	Talla a	748	Tallat per
	Es recolza a		Se li recolza
	S'entrega a		Se li entrega

Fitxa d'Unitat Estratigràfica			UE 724
SECTOR: PL/ST. MIQUEL		Cronologia: Contemporània	Afectació: Cap
DEFINICIÓ :	UE negativa		
DESCRIPCIÓ:	Rasa dels actuals serveis que subministren aigua a les immobles de la plaça		
MATERIAL DIRECTOR:			
SEQÜÈNCIA FÍSICA :	Igual a		Equivalent a
	Rebleix a		Es reblert per
	Cobreix a		Es cobert per
	Talla a	748, 726	Tallat per
	Es recolza a		Se li recolza
	S'entrega a		Se li entrega

Fitxa d'Unitat Estratigràfica			UE 725
SECTOR: PL/ST. MIQUEL		Cronologia: Indeterminada	Afectació: Cap
DEFINICIÓ :	UE negativa		
DESCRIPCIÓ:	Rasa de funcionalitat indeterminada que afecta el substrat geològic paral·lela a la rasa UE 723		
MATERIAL DIRECTOR:			
SEQÜÈNCIA FÍSICA :	Igual a	Equivalent a	
	Rebleix a	Es reblert per	703
	Cobreix a	Es cobert per	
	Talla a 748	Tallat per	
	Es recolza a	Se li recolza	
	S'entrega a	Se li entrega	

Fitxa d'Unitat Estratigràfica			UE 726
SECTOR: PL/ST. MIQUEL		Cronologia: Indeterminada	Afectació: Parcial
DEFINICIÓ :	Estructura		
DESCRIPCIÓ:	Volta de pedra ubicada al nord-oest de la plaça, força malmesa per les anteriors obres, així com també per la rasa UE 724.		
MATERIAL DIRECTOR:	No s'ha documentat cap tipus de material associat a aquesta estructura		
SEQÜÈNCIA FÍSICA :	Igual a	Equivalent a	
	Rebleix a	Es reblert per	
	Cobreix a	Es cobert per	703
	Talla a	Tallat per	724
	Es recolza a	Se li recolza	
	S'entrega a	Se li entrega	

Fitxa d'Unitat Estratigràfica			UE 727
SECTOR: PL/ST. MIQUEL		Cronologia: Moderna	Afectació: Cap
DEFINICIÓ :	Estructura-Mur		
DESCRIPCIÓ:	Fonaments d'un mur documentat a l'oest del celler 16. El mur fa uns 40 cm d'amplada i és fet amb pedra lligada amb morter. Segurament corresponent a l'immoble que hi havia en aquest indret, actualment desaparegut.		
MATERIAL DIRECTOR:	No s'ha documentat cap tipus de material associat a aquesta estructura		
SEQÜÈNCIA FÍSICA :	Igual a	Equivalent a	
	Rebleix a	Es reblert per	
	Cobreix a	Es cobert per	703
	Talla a	Tallat per	
	Es recolza a	Se li recolza	
	S'entrega a	Se li entrega	

Fitxa d'Unitat Estratigràfica			UE 728	
SECTOR: PL/ST. MIQUEL		Cronologia: Moderna	Afectació: Cap	
DEFINICIÓ :	Estructura-Mur			
DESCRIPCIÓ:	Fonaments d'un mur documentat a l'oest del celler 16. El mur fa uns 40 cm d'amplada i és fet amb pedra lligada amb morter. S'entrega al mur UE 729, formant una L, amb el qual segurament conformaven una estança de l'immoble que hi havia en aquest indret, actualment desaparegut.			
MATERIAL DIRECTOR:	No s'ha documentat cap tipus de material associat a aquesta estructura			
SEQÜÈNCIA FÍSICA :	Igual a		Equivalent a	
	Rebleix a		Es reblert per	
	Cobreix a		Es cobert per	703
	Talla a		Tallat per	
	Es recolza a	729	Se li recolza	
	S'entrega a		Se li entrega	

Fitxa d'Unitat Estratigràfica			UE 729	
SECTOR: PL/ST. MIQUEL		Cronologia: Moderna	Afectació: Cap	
DEFINICIÓ :	Estructura-Mur			
DESCRIPCIÓ:	Fonaments d'un mur documentat a l'oest del celler 16. El mur fa uns 40 cm d'amplada i és fet amb pedra lligada amb morter. S'entrega al mur UE 728, formant una L, amb el qual segurament conformaven una estança de l'immoble que hi havia en aquest indret, actualment desaparegut.			
MATERIAL DIRECTOR:	No s'ha documentat cap tipus de material associat a aquest estrat			
SEQÜÈNCIA FÍSICA :	Igual a		Equivalent a	
	Rebleix a		Es reblert per	
	Cobreix a		Es cobert per	703
	Talla a		Tallat per	
	Es recolza a	728	Se li recolza	
	S'entrega a		Se li entrega	

Fitxa d'Unitat Estratigràfica			UE 730
SECTOR: PL/ST. MIQUEL		Cronologia: Moderna	Afectació: Cap
DEFINICIÓ :	UE negativa		
DESCRIPCIÓ:	Retall excavat a l'estrat geològic, de planta rectangular, ubicat al sud dels murs UE 727, 728, 729. Tot i que la seva funció és desconeguda, cal associar-lo amb l'immoble que hi havia en aquest indret, actualment desaparegut.		
MATERIAL DIRECTOR:			
SEQÜÈNCIA FÍSICA :	Igual a	Equivalent a	
	Rebleix a	Es reblert per	731
	Cobreix a	Es cobert per	
	Talla a	Tallat per	
	Es recolza a	Se li recolza	
	S'entrega a	Se li entrega	

Fitxa d'Unitat Estratigràfica			UE 731	
SECTOR: PL/ST. MIQUEL		Cronologia: Moderna	Afectació: Total	
DEFINICIÓ :	Estrat			
DESCRIPCIÓ:	Estrat de terra solta, amb algunes pedres que reblia el retall UE 730.			
MATERIAL DIRECTOR:	No s'ha documentat cap tipus de material associat a aquest estrat			
SEQÜÈNCIA FÍSICA :	Igual a	Equivalent a		
	Rebleix a	730	Es reblert per	
	Cobreix a		Es cobert per	703
	Talla a		Tallat per	
	Es recolza a		Se li recolza	
	S'entrega a		Se li entrega	

Fitxa d'Unitat Estratigràfica			UE 732	
SECTOR: PL/ST. MIQUEL		ESTRUCTURA 43: CELLER 17	Cronologia: Moderna	Afectació: Parcial
DEFINICIÓ :	Estructura			
DESCRIPCIÓ:	Parament de pedra que revesteix les parets interiors del soterrani UE 733, excavat al substrat geològic			
MATERIAL DIRECTOR:	No s'ha documentat cap tipus de material associat a aquesta estructura			
SEQÜÈNCIA FÍSICA :	Igual a	Equivalent a		
	Rebleix a		Es reblert per	
	Cobreix a		Es cobert per	
	Talla a		Tallat per	744, 745
	Es recolza a	748	Se li recolza	
	S'entrega a		Se li entrega	

Fitxa d'Unitat Estratigràfica				UE 733	
SECTOR: PL/ST. MIQUEL		ESTRUCTURA 43: CELLER 17		Cronologia: Moderna	Afectació: Parcial
DEFINICIÓ :	UE negativa				
DESCRIPCIÓ:	Soterrani d'una casa actualment desapareguda. Es tracta d'una estança rectangular, de 6'2 m. de llargada x 2 m. d'amplada, excavada parcialment al substrat geològic. S'ha conservat un alçat de 2 metres.				
MATERIAL DIRECTOR:					
SEQÜÈNCIA FÍSICA :	Igual a		Equivalent a		
	Rebleix a		Es reblert per	734	
	Cobreix a		Es cobert per		
	Talla a	748	Tallat per		
	Es recolza a		Se li recolza		
	S'entrega a		Se li entrega		

Fitxa d'Unitat Estratigràfica				UE 734	
SECTOR: PL/ST. MIQUEL		ESTRUCTURA 43: CELLER 17		Cronologia: Moderna	Afectació: Total
DEFINICIÓ :	Estrat				
DESCRIPCIÓ:	Rebliment de terra, pedres i runa a l'interior del Celler 17				
MATERIAL DIRECTOR:	No s'ha documentat cap tipus de material associat a aquest estrat				
SEQÜÈNCIA FÍSICA :	Igual a		Equivalent a		
	Rebleix a	733	Es reblert per		
	Cobreix a		Es cobert per	703	
	Talla a		Tallat per		
	Es recolza a		Se li recolza		
	S'entrega a		Se li entrega		

Fitxa d'Unitat Estratigràfica				UE 738	
SECTOR: PL/ST. MIQUEL		ESTRUCTURA 48: POU 4		Cronologia: Indeterminada	Afectació: Cap
DEFINICIÓ :	UE negativa				
DESCRIPCIÓ:	Pou localitzat davant de la casa num.14 de la Plaça Sant Miquel. Correspon a un dels pous que dona accés a la mina d'aigua subterrània. El pou està excavat al substrat geològic, i la part superior de l'estructura havia estat destruïda en obres anteriors. El mal estat de l'estructura no ha permès precisar el diàmetre ni la profunditat del pou.				
MATERIAL DIRECTOR:					
SEQÜÈNCIA FÍSICA :	Igual a		Equivalent a		
	Rebleix a		Es reblert per		
	Cobreix a		Es cobert per		
	Talla a	748	Tallat per		
	Es recolza a		Se li recolza		

	S'entrega a	Se li entrega
--	-------------	---------------

Fitxa d'Unitat Estratigràfica		UE 739
SECTOR: PL/ST. MIQUEL	ESTRUCTURA 48: POU 4	Cronologia: Contemporània Afectació: Parcial
DEFINICIÓ :	Estructura	
DESCRIPCIÓ:	Taulons de fusta col·locats a l'interior del pou per segellar-lo	
MATERIAL DIRECTOR:	No s'ha documentat cap tipus de material associat a aquesta estructura	
SEQÜÈNCIA FÍSICA :	Igual a	Equivalent a
	Rebleix a	Es reblert per
	Cobreix a	Es cobert per
	Talla a	Tallat per
	Es recolza a	Se li recolza
	S'entrega a	Se li entrega

Fitxa d'Unitat Estratigràfica		UE 740
SECTOR: PL/ST. MIQUEL	ESTRUCTURA 49: POU 5	Cronologia: Contemporània Afectació: Parcial
DEFINICIÓ :	Estructura	
DESCRIPCIÓ:	Parament de maons construït a la part superior del pou	
MATERIAL DIRECTOR:	No s'ha documentat cap tipus de material associat a aquesta estructura	
SEQÜÈNCIA FÍSICA :	Igual a	Equivalent a
	Rebleix a	Es reblert per
	Cobreix a	Es cobert per
	Talla a	Tallat per
	Es recolza a	Se li recolza
	S'entrega a	Se li entrega

Fitxa d'Unitat Estratigràfica		UE 741
SECTOR: PL/ST. MIQUEL	ESTRUCTURA 49: POU 5	Cronologia: Indeterminada Afectació: Cap
DEFINICIÓ :	UE negativa	
DESCRIPCIÓ:	Pou localitzat davant de la casa num. 5 de la Plaça Sant Miquel. Correspon a un dels pous que dona accés a la mina d'aigua subterrània. El pou està excavat al substrat geològic, excepte la part superior, que està construïda amb maons. El diàmetre del pou és de 50 cm., i la profunditat d'uns 12 m.	
MATERIAL DIRECTOR:	No s'ha documentat cap tipus de material associat a aquest estrat	
SEQÜÈNCIA FÍSICA :	Igual a	Equivalent a
	Rebleix a	Es reblert per
	Cobreix a	Es cobert per

Seguiment Arqueològic del Projecte Executiu de Rehabilitació de diversos trams de l'itinerari del Camí de Sant Jaume al seu pas per la Cervera Històrica i Monumental

	Talla a	748	Tallat per	
	Es recolza a		Se li recolza	
	S'entrega a		Se li entrega	

Fitxa d'Unitat Estratigràfica				UE 742
SECTOR: PL/ST. MIQUEL		ESTRUCTURA 44: MUR		Cronologia: Indeterminada
Afectació: Parcial				
DEFINICIÓ :	Estructura -Mur			
DESCRIPCIÓ:	Tram de mur de cronologia indeterminada documentat al sud del celler 17. Només s'ha conservat un traçat de 2 metres de llargada corresponent a la fonamentació del mur, fet de pedres de mida mitjana i factura irregular, lligades amb morter de calç.			
MATERIAL DIRECTOR:	No s'ha documentat cap tipus de material associat a aquesta estructura			
SEQÜÈNCIA FÍSICA :	Igual a		Equivalent a	
	Rebleix a		Es reblert per	
	Cobreix a	743	Es cobert per	703
	Talla a		Tallat per	
	Es recolza a		Se li recolza	
	S'entrega a		Se li entrega	

Fitxa d'Unitat Estratigràfica				UE 743
SECTOR: PL/ST. MIQUEL		ESTRUCTURA 44: MUR		Cronologia: Indeterminada
Afectació: Parcial				
DEFINICIÓ :	Estructura -Mur			
DESCRIPCIÓ:	Fonamentació del mur UE 742			
MATERIAL DIRECTOR:	No s'ha documentat cap tipus de material associat a aquest estrat			
SEQÜÈNCIA FÍSICA :	Igual a		Equivalent a	
	Rebleix a		Es reblert per	
	Cobreix a		Es cobert per	742
	Talla a		Tallat per	
	Es recolza a		Se li recolza	
	S'entrega a		Se li entrega	

Fitxa d'Unitat Estratigràfica				UE 744
SECTOR: PL/ST. MIQUEL		ESTRUCTURA 43: CELLER 17		Cronologia: Moderna
				Afectació: Cap
DEFINICIÓ :	UE negativa			
DESCRIPCIÓ:	Nínxol excavat al mur est del Celler 17, a mode de prestatge			
MATERIAL DIRECTOR:				
SEQÜÈNCIA FÍSICA :	Igual a		Equivalent a	
	Rebleix a		Es reblert per	
	Cobreix a		Es cobert per	
	Talla a	732	Tallat per	
	Es recolza a		Se li recolza	
	S'entrega a		Se li entrega	

Fitxa d'Unitat Estratigràfica				UE 745
SECTOR: PL/ST. MIQUEL		ESTRUCTURA 43: CELLER 17		Cronologia: Moderna
				Afectació: Cap
DEFINICIÓ :	UE negativa			
DESCRIPCIÓ:	Nínxol excavat al mur est del Celler 17, a mode de prestatge			
MATERIAL DIRECTOR:				
SEQÜÈNCIA FÍSICA :	Igual a		Equivalent a	
	Rebleix a		Es reblert per	
	Cobreix a		Es cobert per	
	Talla a	732	Tallat per	
	Es recolza a		Se li recolza	
	S'entrega a		Se li entrega	

Fitxa d'Unitat Estratigràfica				UE 746
SECTOR: PL/ST. MIQUEL		ESTRUCTURA 40: POU ST. MIQUEL		Cronologia: Contemporània
				Afectació: Parcial
DEFINICIÓ :	Estrat			
DESCRIPCIÓ:	Rebliment del Pou de Sant Miquel, compost de terra, pedres i runa. No s'ha excavat íntegrament.			
MATERIAL DIRECTOR:	S'han recuperat diversos fragments de rajoles vidrades, fragments de plats, gerres i tapadores vidrades (entre ells un plat de dol), fragments de contenidors de vidre i també peces de metall, entre elles una ferradura de ferro			
SEQÜÈNCIA FÍSICA :	Igual a		Equivalent a	
	Rebleix a	747	Es reblert per	
	Cobreix a		Es cobert per	
	Talla a		Tallat per	
	Es recolza a		Se li recolza	
	S'entrega a		Se li entrega	

Fitxa d'Unitat Estratigràfica			UE 747
SECTOR: PL/ST. MIQUEL		ESTRUCTURA 40: POU ST. MIQUEL	Cronologia: Medieval- s. XIV Afectació: Cap
DEFINICIÓ :	UE negativa		
DESCRIPCIÓ:	Rebaix de planta rectangular (9m de llargada x 4 m d'amplada, excavat a l'estrat geològic per tal de construir la cisterna coneguda com a Pou de sant Miquel. S'ha rebaixat fins a 6 metres de profunditat, tot i que no s'ha excavat íntegrament el reblliment,.		
MATERIAL DIRECTOR:			
SEQÜÈNCIA FÍSICA :	Igual a		Equivalent a
	Rebleix a		Es reblert per 746
	Cobreix a		Es cobert per
	Talla a	748	Tallat per
	Es recolza a		Se li recolza
	S'entrega a		Se li entrega

Fitxa d'Unitat Estratigràfica			UE 748
SECTOR: C/Sta Anna i PL/ST. MIQUEL		Cronologia:	Afectació:
DEFINICIÓ :	Estrat geològic		
DESCRIPCIÓ:	Substrat geològic consistent en un nivell de roca sorrenca compacta documentat a la zona del C/Santa Anna i la Plaça Sant Miquel, aflorant a profunditat variable, que oscil·la entre 0'5 i 1'5 metres respecte la cota actual del carrer.		
MATERIAL DIRECTOR:			
SEQÜÈNCIA FÍSICA :	Igual a		Equivalent a
	Rebleix a		Es reblert per
	Cobreix a		Es cobert per
	Talla a		Tallat per 719, 721, 723, 724, 733, 738, 741, 747, 802, 804, 806, 807, 808, 810
	Es recolza a		Se li recolza 732
	S'entrega a		Se li entrega

Fitxa d'Unitat Estratigràfica			UE 800
SECTOR: C/STA. ANNA	ESTRUCTURA 38: CELLER 14	Cronologia: Moderna	Afectació: Parcial
DEFINICIÓ :	Estructura - Celler		
DESCRIPCIÓ:	Volta del celler localitzat davant l'immoble num.10 del carrer, tot i que pertany a l'immoble num.12 (Cal Montiu), des del qual s'hi accedeix. La volta del celler, que sobresurt uns 2 metres respecte l'actual línia de façana del carrer, està construïda amb pedres de mida mitjana i lligades amb morter de calç.		
MATERIAL DIRECTOR:	No s'ha documentat cap tipus de material associat a aquesta estructura		
SEQÜÈNCIA FÍSICA :	Igual a	Equivalent a	
	Rebleix a	Es reblert per	
	Cobreix a	Es cobert per	813
	Talla a	Tallat per	
	Es recolza a	Se li recolza	
	S'entrega a	Se li entrega	

Fitxa d'Unitat Estratigràfica			UE 801
SECTOR: C/STA. ANNA	ESTRUCTURA 45: POU 1	Cronologia: Indeterminada	Afectació: Cap
DEFINICIÓ :	Estructura		
DESCRIPCIÓ:	Parament de maons de la part superior del pou localitzat a la cantonada de la Plaça Sant Anna amb el Carrer Santa Anna. Correspon a un dels pous que dona accés a la mina d'aigua subterrània.		
MATERIAL DIRECTOR:	No s'ha documentat cap tipus de material associat a aquesta estructura		
SEQÜÈNCIA FÍSICA :	Igual a	Equivalent a	
	Rebleix a	Es reblert per	
	Cobreix a	Es cobert per	
	Talla a	Tallat per	
	Es recolza a	Se li recolza	
	S'entrega a	Se li entrega	

Fitxa d'Unitat Estratigràfica			UE 802
SECTOR: C/STA. ANNA	ESTRUCTURA 45: POU 1	Cronologia: Indeterminada	Afectació: Cap
DEFINICIÓ :	Pou		
DESCRIPCIÓ:	Pou localitzat a la cantonada de la Plaça Sant Anna amb el Carrer Santa Anna. Correspon a un dels pous que dona accés a la mina d'aigua subterrània. Està excavat al substrat geològic, excepte la part superior, construïda amb maons. El diàmetre del pou és de 50 cm., i la profunditat d'uns 14 m.		
MATERIAL DIRECTOR:	No s'ha documentat cap tipus de material associat a aquest estrat		
SEQÜÈNCIA FÍSICA :	Igual a	Equivalent a	
	Rebleix a	Es reblert per	
	Cobreix a	Es cobert per	
	Talla a	748	Tallat per

	Es recolza a	Se li recolza	
	S'entrega a	Se li entrega	

Fitxa d'Unitat Estratigràfica			UE 803
SECTOR: C/STA. ANNA	ESTRUCTURA 46: POU 2	Cronologia: Indeterminada	Afectació: Parcial
DEFINICIÓ :	Estructura		
DESCRIPCIÓ:	Parament de maons del pou localitzat davant de la casa num.12 del Carrer Santa Anna. Correspon a un dels pous que dóna accés a la mina d'aigua subterrània.		
MATERIAL DIRECTOR:	No s'ha documentat cap tipus de material associat a aquest estrat		
SEQÜÈNCIA FÍSICA :	Igual a	Equivalent a	
	Rebleix a	Es reblert per	
	Cobreix a	Es cobert per	
	Talla a	Tallat per	
	Es recolza a	Se li recolza	
	S'entrega a	Se li entrega	

Fitxa d'Unitat Estratigràfica			UE 804	
SECTOR: C/STA. ANNA	ESTRUCTURA 46: POU 2	Cronologia: Indeterminada	Afectació: Cap	
DEFINICIÓ :	UE negativa			
DESCRIPCIÓ:	Pou localitzat davant de la casa num.12 del Carrer Santa Anna. El pou està excavat al substrat geològic, excepte la part superior, que està construïda amb maons. El diàmetre del pou és de 50 cm., i la profunditat d'uns 12 m.			
MATERIAL DIRECTOR:				
SEQÜÈNCIA FÍSICA :	Igual a	Equivalent a		
	Rebleix a	Es reblert per		
	Cobreix a	Es cobert per		
	Talla a	748	Tallat per	
	Es recolza a		Se li recolza	
	S'entrega a		Se li entrega	

Fitxa d'Unitat Estratigràfica			UE 805
SECTOR: C/STA. ANNA		ESTRUCTURA 47: POU 3	Cronologia: Indeterminada Afectació: Cap
DEFINICIÓ :	Estructura		
DESCRIPCIÓ:	Parament de maons de la part superior del pou localitzat davant de la casa num.14 del C/Santa Anna. Correspon a un dels pous que dona accés a la mina d'aigua subterrània.		
MATERIAL DIRECTOR:	No s'ha documentat cap tipus de material associat a aquest estrat		
SEQÜÈNCIA FÍSICA :	Igual a		Equivalent a
	Rebleix a		Es reblert per
	Cobreix a		Es cobert per
	Talla a		Tallat per
	Es recolza a		Se li recolza
	S'entrega a		Se li entrega

Fitxa d'Unitat Estratigràfica			UE 806
SECTOR: C/STA. ANNA		ESTRUCTURA 47: POU 3	Cronologia: Indeterminada Afectació: Parcial
DEFINICIÓ :	UE negativa		
DESCRIPCIÓ:	Pou localitzat davant de la casa num.14 del C/Santa Anna. El pou està excavat al substrat geològic, excepte la part superior, que està construïda amb maons. El diàmetre del pou és de 50 cm. No s'ha pogut precisar la profunditat.		
MATERIAL DIRECTOR:			
SEQÜÈNCIA FÍSICA :	Igual a		Equivalent a
	Rebleix a		Es reblert per
	Cobreix a		Es cobert per
	Talla a	748	Tallat per
	Es recolza a		Se li recolza
	S'entrega a		Se li entrega

Fitxa d'Unitat Estratigràfica			UE 807
SECTOR: C/STA. ANNA		ESTRUCTURA 38: CELLER 14	Cronologia: Moderna Afectació: Cap
DEFINICIÓ :	UE negativa		
DESCRIPCIÓ:	Rebaix excavat per construir el celler localitzat davant l'immoble num.10 del carrer, tot i que pertany a l'immoble num.12 (Cal Montiu), des del qual s'hi accedeix		
MATERIAL DIRECTOR:			
SEQÜÈNCIA FÍSICA :	Igual a		Equivalent a
	Rebleix a		Es reblert per
	Cobreix a		Es cobert per
	Talla a	748	Tallat per
	Es recolza a		Se li recolza
	S'entrega a		Se li entrega

Fitxa d'Unitat Estratigràfica				UE 808
SECTOR: C/STA. ANNA	ESTRUCTURA 39: CELLER 15 - TRULL 11	Cronologia: Moderna	Afectació: Parcial	
DEFINICIÓ :	UE negativa			
DESCRIPCIÓ:	Rebaix excavat per construir el celler localitzat davant l'immoble num.2 del carrer.			
MATERIAL DIRECTOR:	No s'ha documentat cap tipus de material associat a aquest estrat			
SEQÜÈNCIA FÍSICA :	Igual a		Equivalent a	
	Rebleix a		Es reblert per	
	Cobreix a		Es cobert per	
	Talla a	748	Tallat per	
	Es recolza a		Se li recolza	
	S'entrega a		Se li entrega	

Fitxa d'Unitat Estratigràfica				UE 809
SECTOR: PL/ST. MIQUEL	ESTRUCTURA 50: CELLER 15 - TRULL 11	Cronologia: Moderna	Afectació: Parcial	
DEFINICIÓ :	Estructura - Celler			
DESCRIPCIÓ:	Restes de la volta de pedra d'un celler localitzat davant l'immoble num.2 del carrer. L'estructura ja es trobava enrunada, i només s'han pogut documentar en secció. La part més alta de les restes apareix a 0'5 m. sota l'actual paviment del carrer.			
MATERIAL DIRECTOR:	No s'ha documentat cap tipus de material associat a aquesta estructura			
SEQÜÈNCIA FÍSICA :	Igual a		Equivalent a	
	Rebleix a		Es reblert per	
	Cobreix a		Es cobert per	813
	Talla a		Tallat per	
	Es recolza a		Se li recolza	
	S'entrega a		Se li entrega	

Fitxa d'Unitat Estratigràfica				UE 810
SECTOR: PL/ST. MIQUEL	ESTRUCTURA 50: CELLER 15 - TRULL 11	Cronologia: Moderna	Afectació: Parcial	
DEFINICIÓ :	Estructura - Cup de vi			
DESCRIPCIÓ:	Rebliment del cup de vi 11, que ja estava enrunat abans d'iniciar les obres			
MATERIAL DIRECTOR:	No s'ha excavat			
SEQÜÈNCIA FÍSICA :	Igual a		Equivalent a	
	Rebleix a		Es reblert per	
	Cobreix a		Es cobert per	
	Talla a		Tallat per	
	Es recolza a	736	Se li recolza	
	S'entrega a		Se li entrega	

Fitxa d'Unitat Estratigràfica			UE 811
SECTOR: PL/ST. MIQUEL	ESTRUCTURA 50: CELLER 15 - TRULL 11	Cronologia: Moderna	Afectació: Parcial
DEFINICIÓ :	Estructura - Cup de vi		
DESCRIPCIÓ:	Parament fet de pedra i morter d'un cup de vi ubicat a l'interior del Celler 15. L'estructura ja estava seccionada pel pas del clavegueram del carrer, i només s'ha pogut documentar en secció.		
MATERIAL DIRECTOR:	No s'ha documentat cap tipus de material associat a aquesta estructura		
SEQÜÈNCIA FÍSICA :	Igual a	Equivalent a	
	Rebleix a	Es reblert per	
	Cobreix a	Es cobert per	
	Talla a	Tallat per	
	Es recolza a	Se li recolza	737
	S'entrega a	Se li entrega	

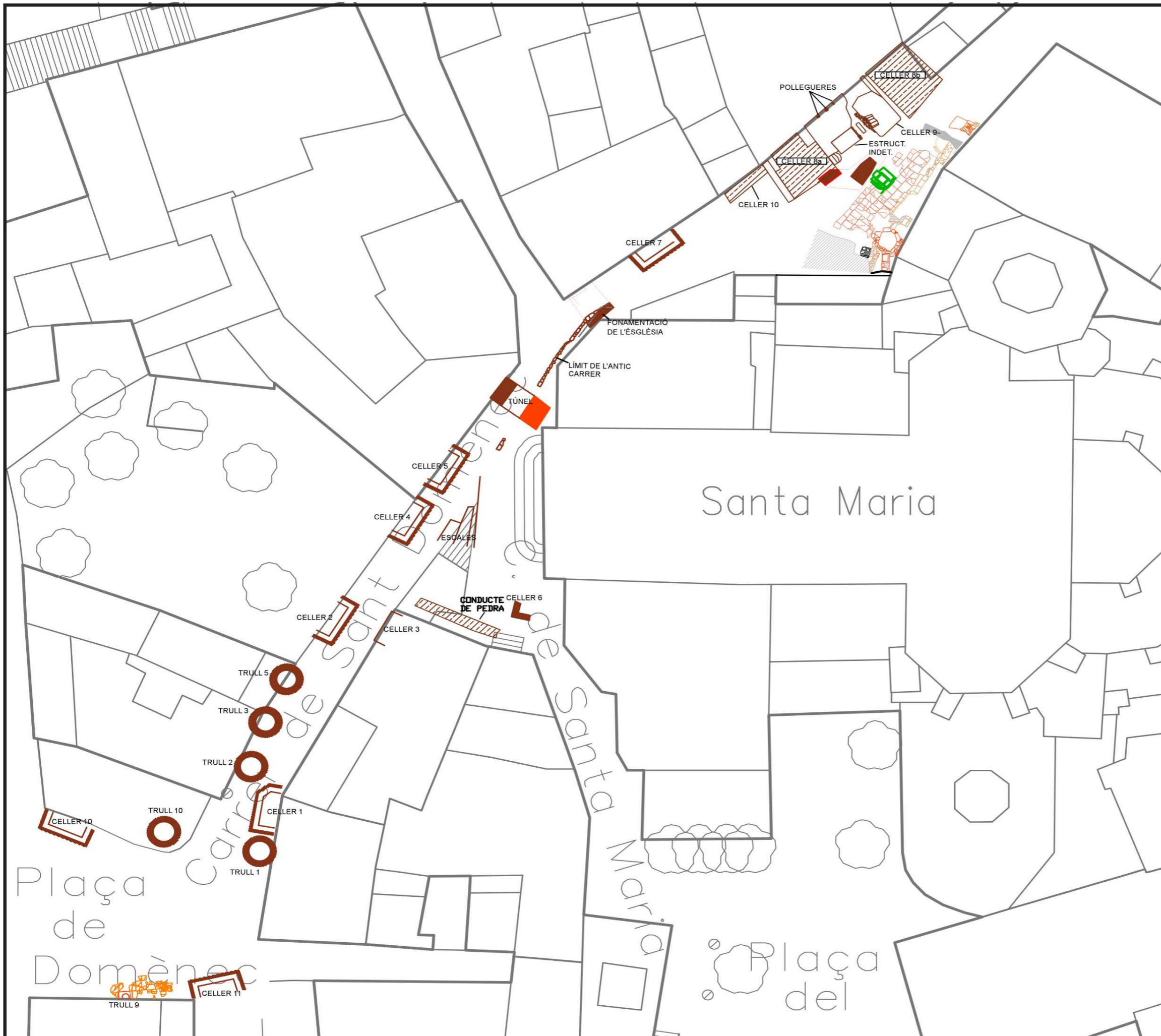
Fitxa d'Unitat Estratigràfica			UE 812	
SECTOR: C/ i Plaça STA. ANNA		Cronologia: Actual	Afectació: Parcial	
DEFINICIÓ :	Estrat - Paviment			
DESCRIPCIÓ:	Paviment de formigó que conforma el nivell d'ús del C/ i Plaça Sant Anna abans d'iniciar les obres.			
MATERIAL DIRECTOR:	No s'ha documentat cap tipus de material associat a aquest estrat			
SEQÜÈNCIA FÍSICA :	Igual a	Equivalent a		
	Rebleix a	Es reblert per		
	Cobreix a	813	Es cobert per	
	Talla a		Tallat per	
	Es recolza a		Se li recolza	
	S'entrega a		Se li entrega	

Fitxa d'Unitat Estratigràfica			UE 813	
SECTOR: C/ i Plaça STA. ANNA		Cronologia: Contemporània	Afectació: Parcial	
DEFINICIÓ :	Estrat			
DESCRIPCIÓ:	Estrat de terra i graves documentat sota el paviment de formigó al Carrer i la Plaça Sta. Anna			
MATERIAL DIRECTOR:	No s'ha documentat cap tipus de material associat a aquest estrat			
SEQÜÈNCIA FÍSICA :	Igual a	Equivalent a		
	Rebleix a	Es reblert per		
	Cobreix a	800, 809, 900	Es cobert per	812
	Talla a		Tallat per	
	Es recolza a		Se li recolza	
	S'entrega a		Se li entrega	

Fitxa d'Unitat Estratigràfica			UE 900
SECTOR: PL/STA. ANNA	ESTRUCTURA 37: Mur de contenció	Cronologia: Contemporània	Afectació: Cap
DEFINICIÓ :	Estructura		
DESCRIPCIÓ:	Mur de pedra que discorre paral·lel al límit nord de la Plaça Santa Anna. El parament del mur és fet amb pedres de factura irregular i de mida mitjana, lligades en sec. El mur només té una cara bona, ja que sembla que fou construït per contenir el terraplè que se li entrega a la part posterior. S'ha documentat al llarg de 9'6 metres.		
MATERIAL DIRECTOR:	No s'ha documentat cap tipus de material associat a aquesta estructura		
SEQÜÈNCIA FÍSICA :	Igual a	Equivalent a	
	Rebleix a	Es reblert per	
	Cobreix a	Es cobert per	813
	Talla a	Tallat per	
	Es recolza a	Se li recolza	
	S'entrega a	Se li entrega	

Annex 2

Planimetria

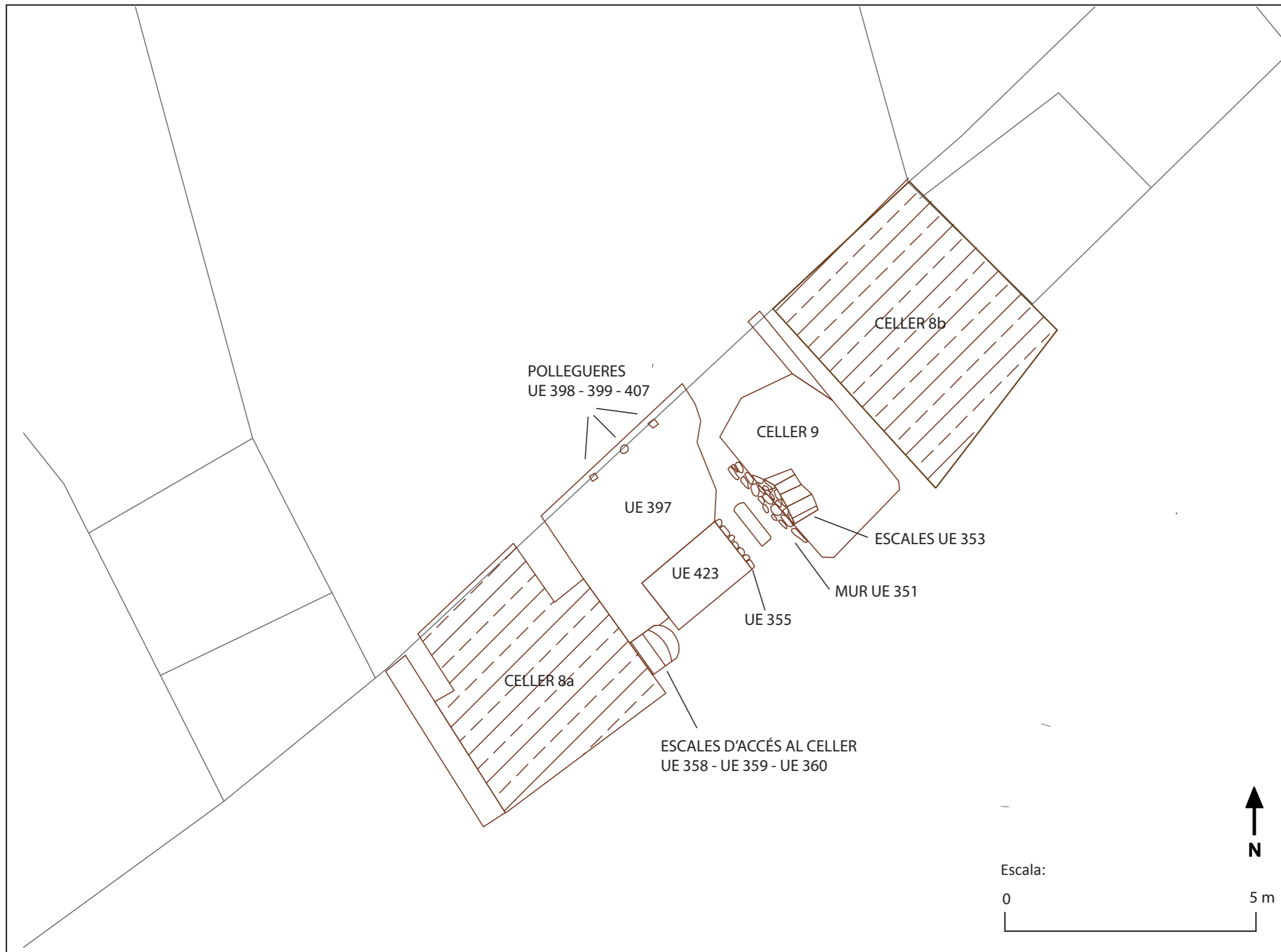


Projecte Executiu de Rehabilitació de diversos trams de l'itinerari del Camí de Sant Jaume al seu pas per la Cervera Històrica i Monumental

SECTOR 1
Estructures arqueològiques documentades

Arqueòloga directora:
Anna Camats Malet

Febrer 2018









<p>Projecte Executiu de Rehabilitació de diversos trams de l'itinerari del Camí de Sant Jaume al seu pas per la Cervera Històrica i Monumental</p>
<p>SECTOR 1 Detall dels Cellers de Cal Moixó</p>
<p>Arqueòloga directora: Anna Camats Malet</p>
<p>Febrer 2018</p>

C/ SANT DOMÈNEC (zona nord)
Cervera, La Segarra (Lleida)



Restes arqueològiques

-  Paviment antic (empedrat)
-  Retall excavat l'estrat geològic
-  Estructures associades a la capella de Santa Eulàlia
-  Paviment antic (enllosat)
-  Estructures associades a la cisterna
-  Boca original del pou de gel

DIRECCIÓ ARQUEOLÒGICA: Anna Camats Malet

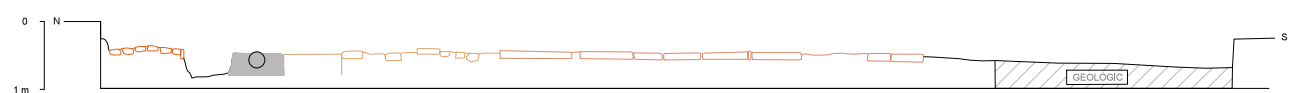
ESCALA: 0 5 m

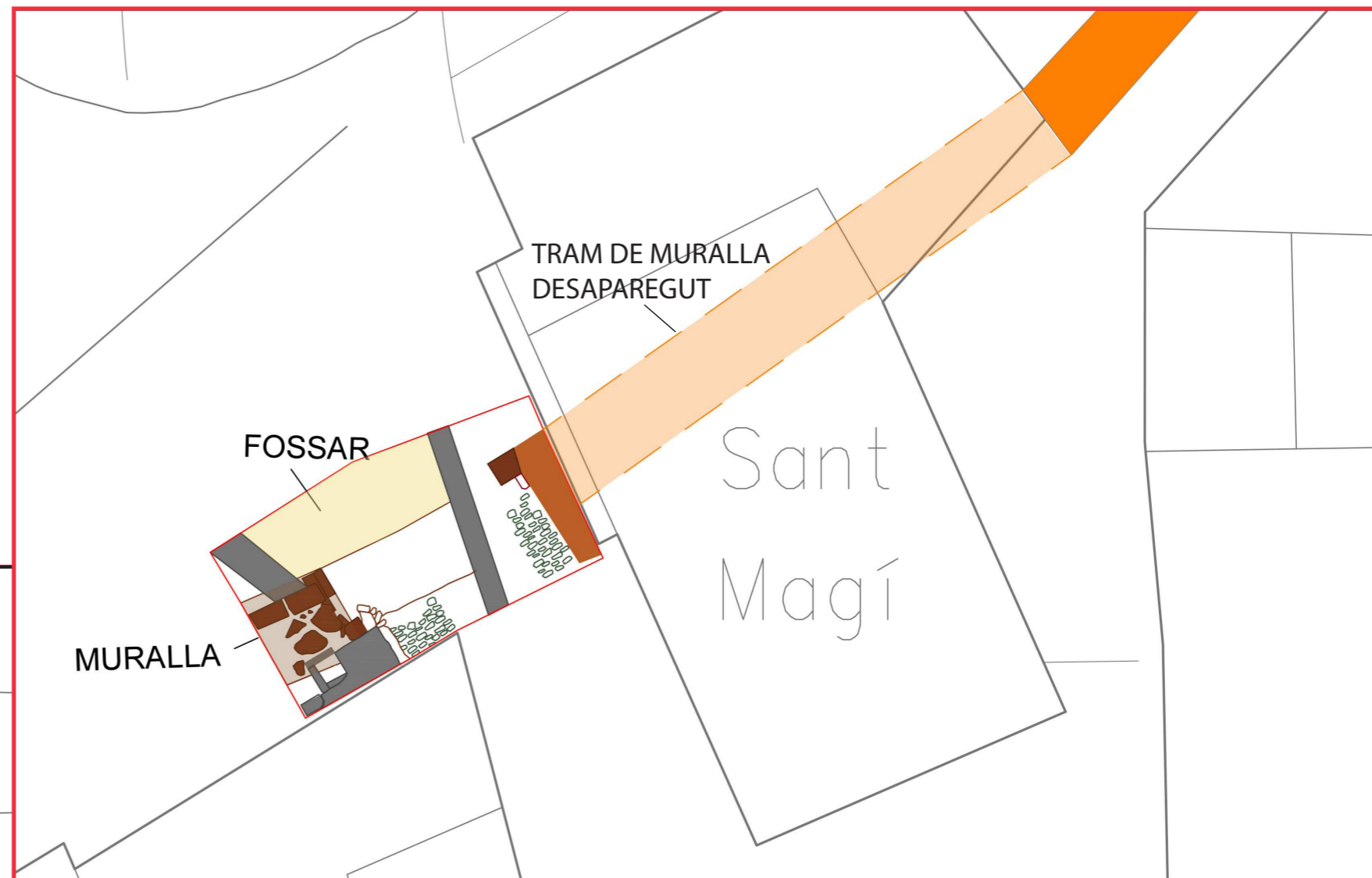
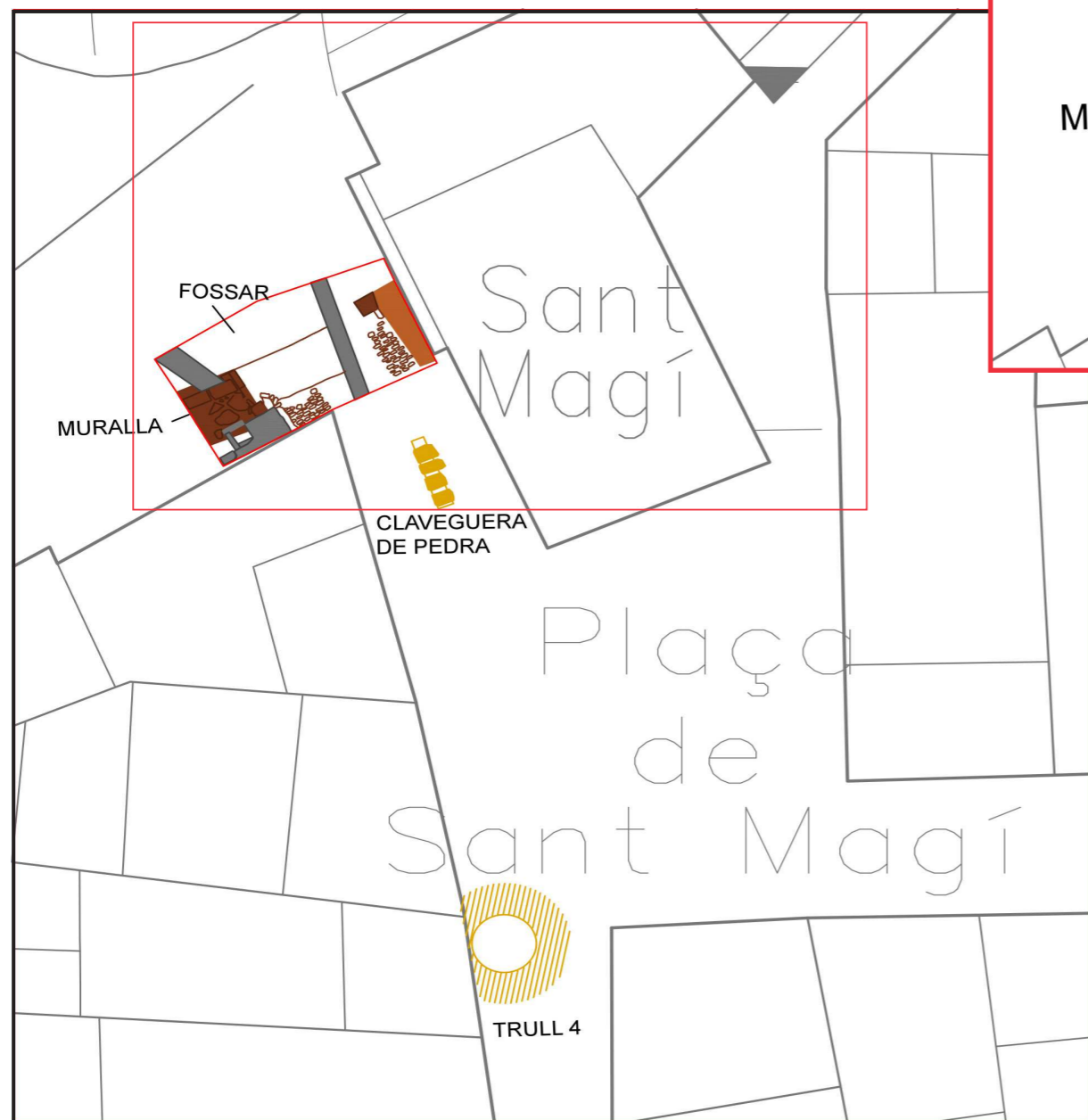
Febrer 2018

PLANOL



Secció N - S

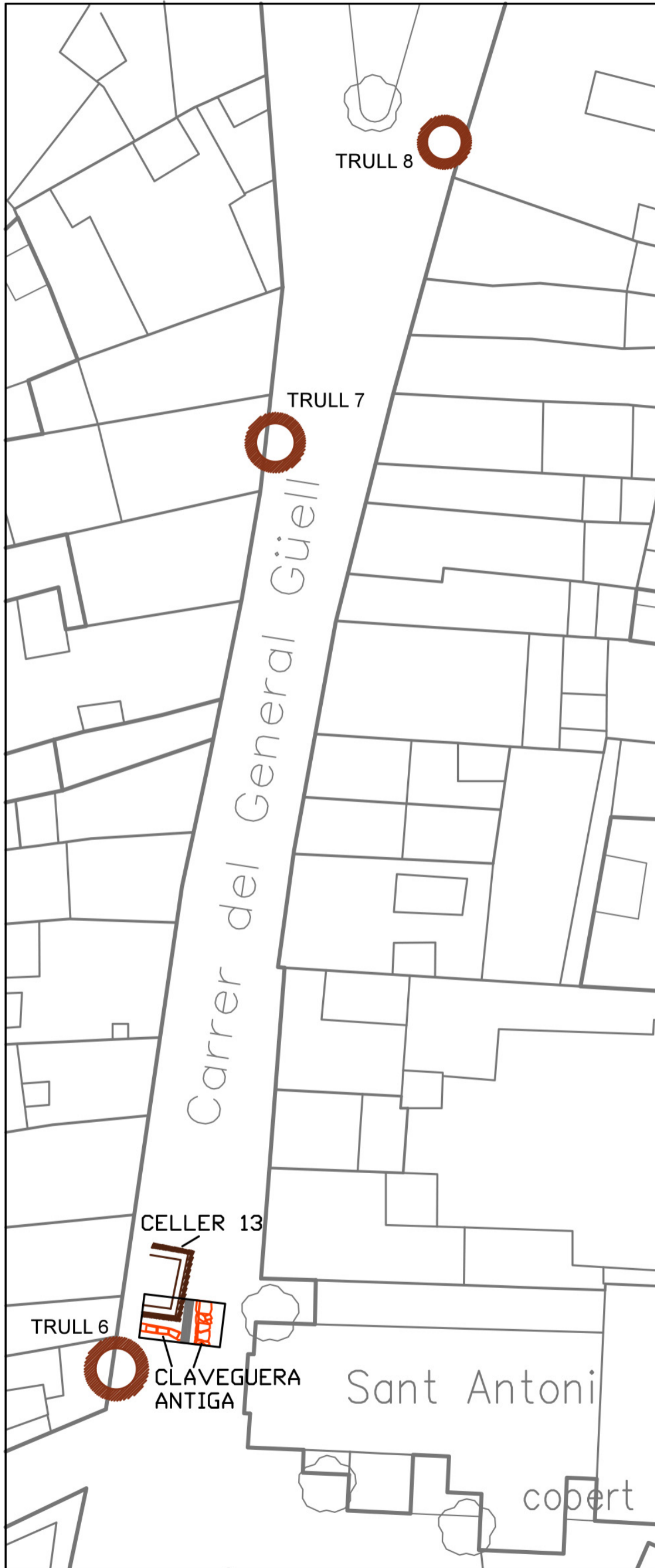




<p>Projecte Executiu de Rehabilitació de diversos trams de l'itinerari del Camí de Sant Jaume al seu pas per la Cervera Històrica i Monumental</p>
<p>SECTOR 2 Portal de la Vall</p>
<p>Arqueòloga directora: Anna Camats Malet</p>
<p>Febrer 2018</p>



<p>Projecte Executiu de Rehabilitació de diversos trams de l'itinerari del Camí de Sant Jaume al seu pas per la Cervera Històrica i Monumental</p>
<p>SECTOR 2</p> <p>Restes arqueològiques documentades al Portal de la Vall</p>
<p>Arqueòloga directora: Anna Camats Malet</p>
<p>Febrer 2018</p>

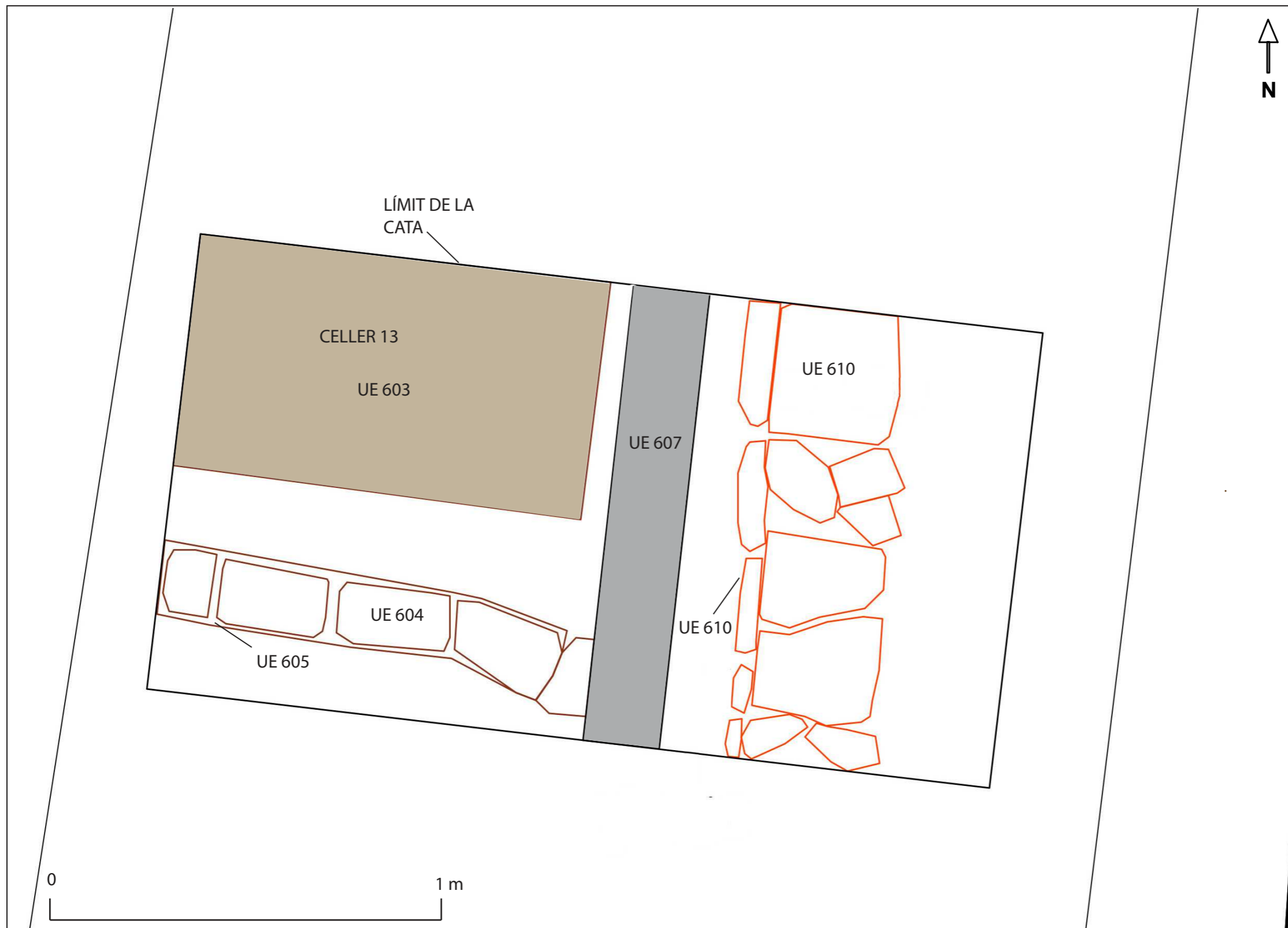


Projecte Executiu de
Rehabilitació de diversos
trams de l'itinerari del Camí
de Sant Jaume al seu pas per
la Cervera Històrica i
Monumental

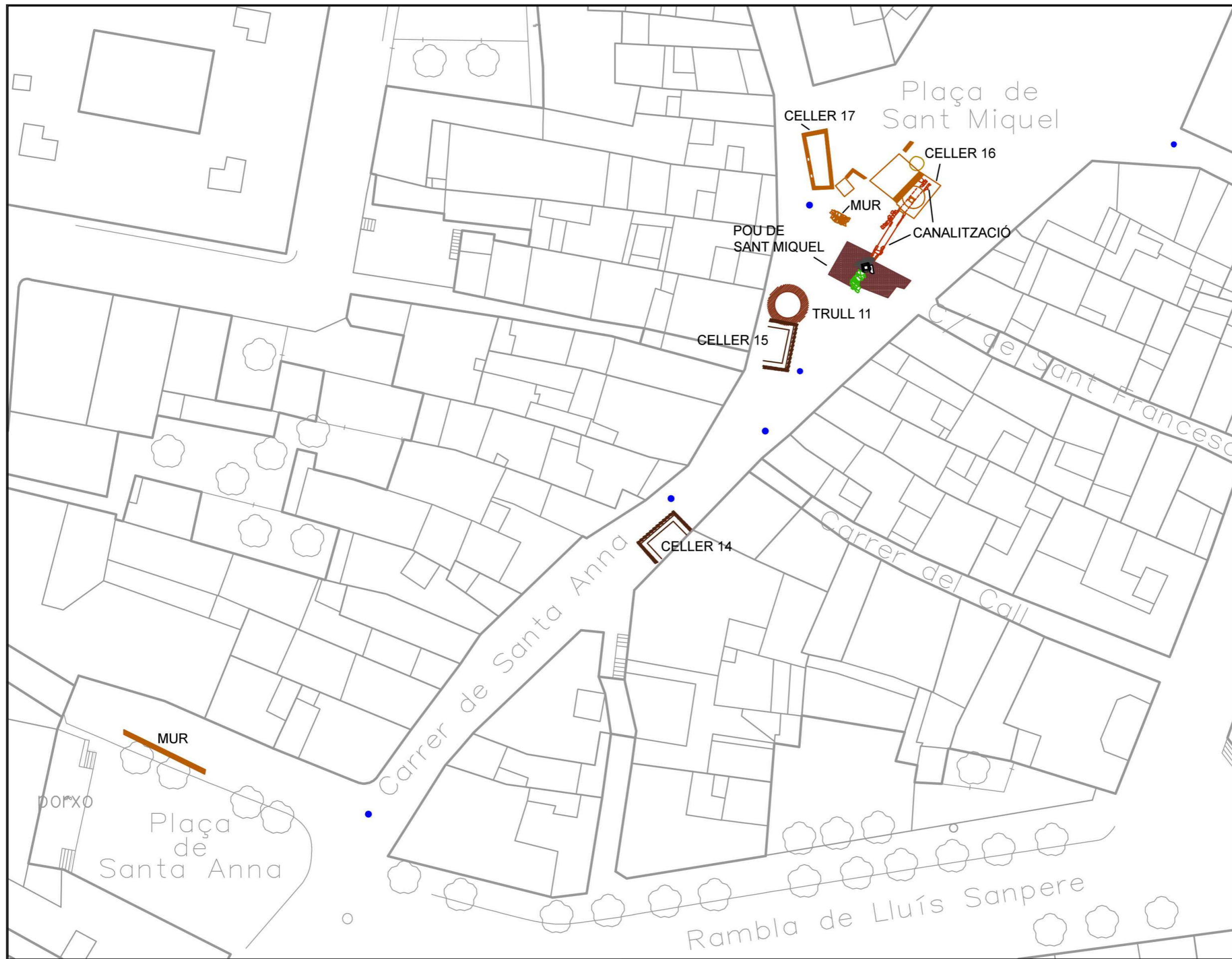
SECTOR 3

Arqueòloga directora:
Anna Camats Malet

Setembre 2017



<p>Projecte Executiu de Rehabilitació de diversos trams de l'itinerari del Camí de Sant Jaume al seu pas per la Cervera Històrica i Monumental</p>
<p>SECTOR 3</p> <p>Restes arqueològiques documentades a la Cata 1, al sud del C/General Güell</p>
<p>Arqueòloga directora: Anna Camats Malet</p>
<p>Febrer 2018</p>

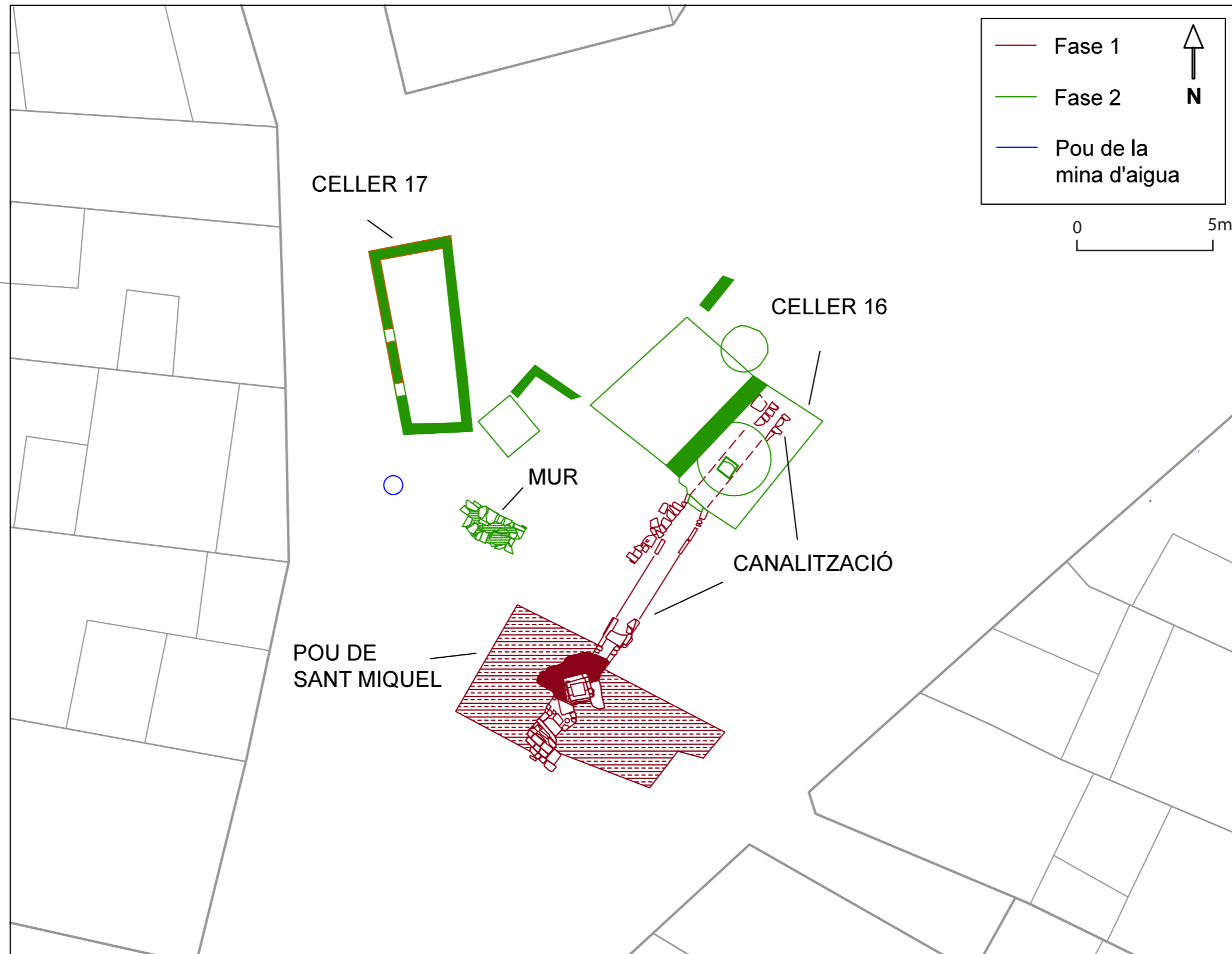


Projecte Executiu de Rehabilitació de diversos trams de l'itinerari del Camí de Sant Jaume al seu pas per la Cervera Històrica i Monumental

SECTOR 4
Restes arqueològiques de la Plaça i Carrer Sta. Anna i la Plaça St. Miquel .

Arqueòloga directora:
Anna Camats Malet

Febrer 2018



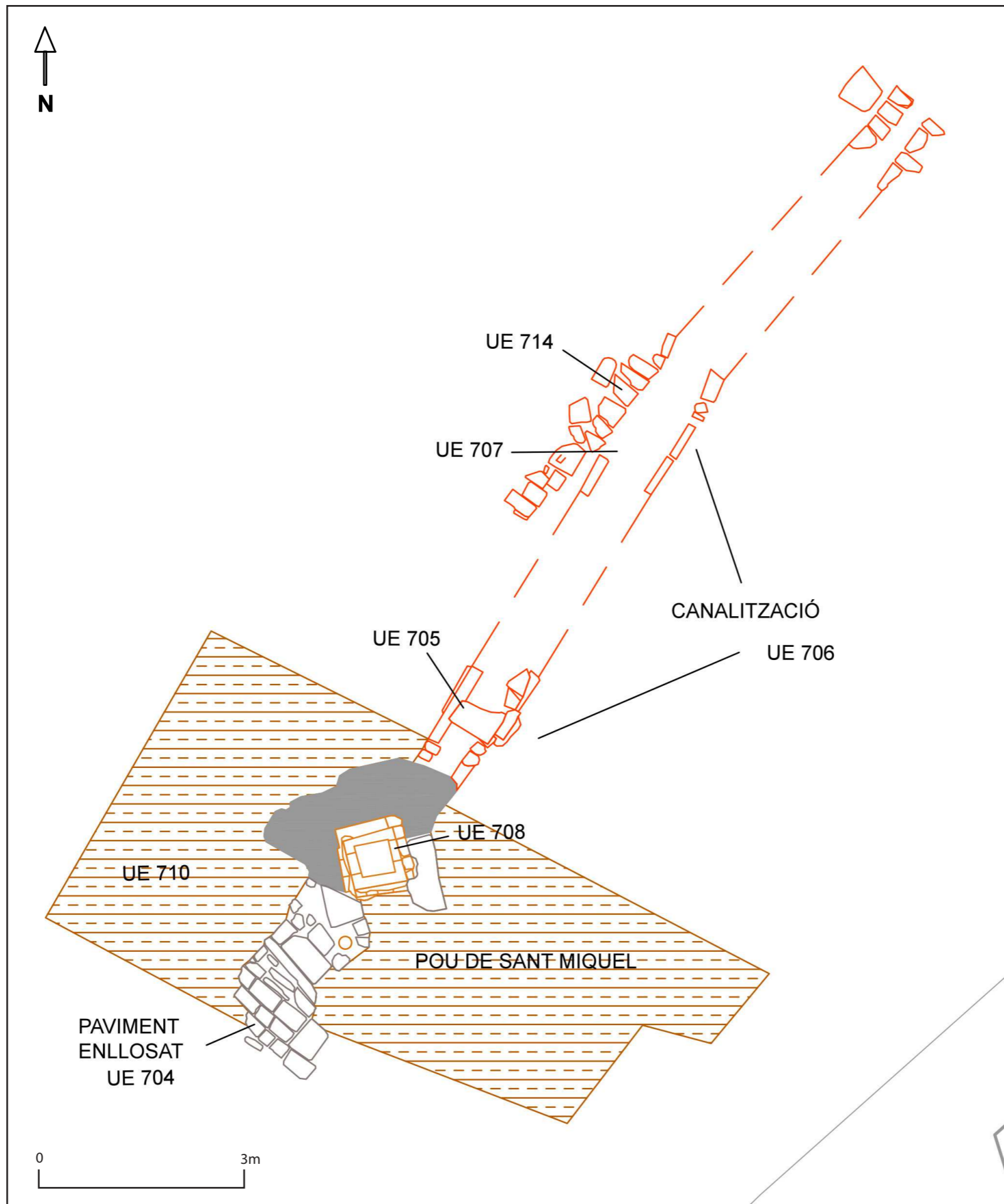
Projecte Executiu de
Rehabilitació de diversos
trams de l'itinerari del Camí
de Sant Jaume al seu pas per
la Cervera Històrica i
Monumental

SECTOR 4

Restes arqueològiques
documentades a la Plaça
Sant Miquel

Arqueòloga directora:
Anna Camats Malet

Febrer 2018



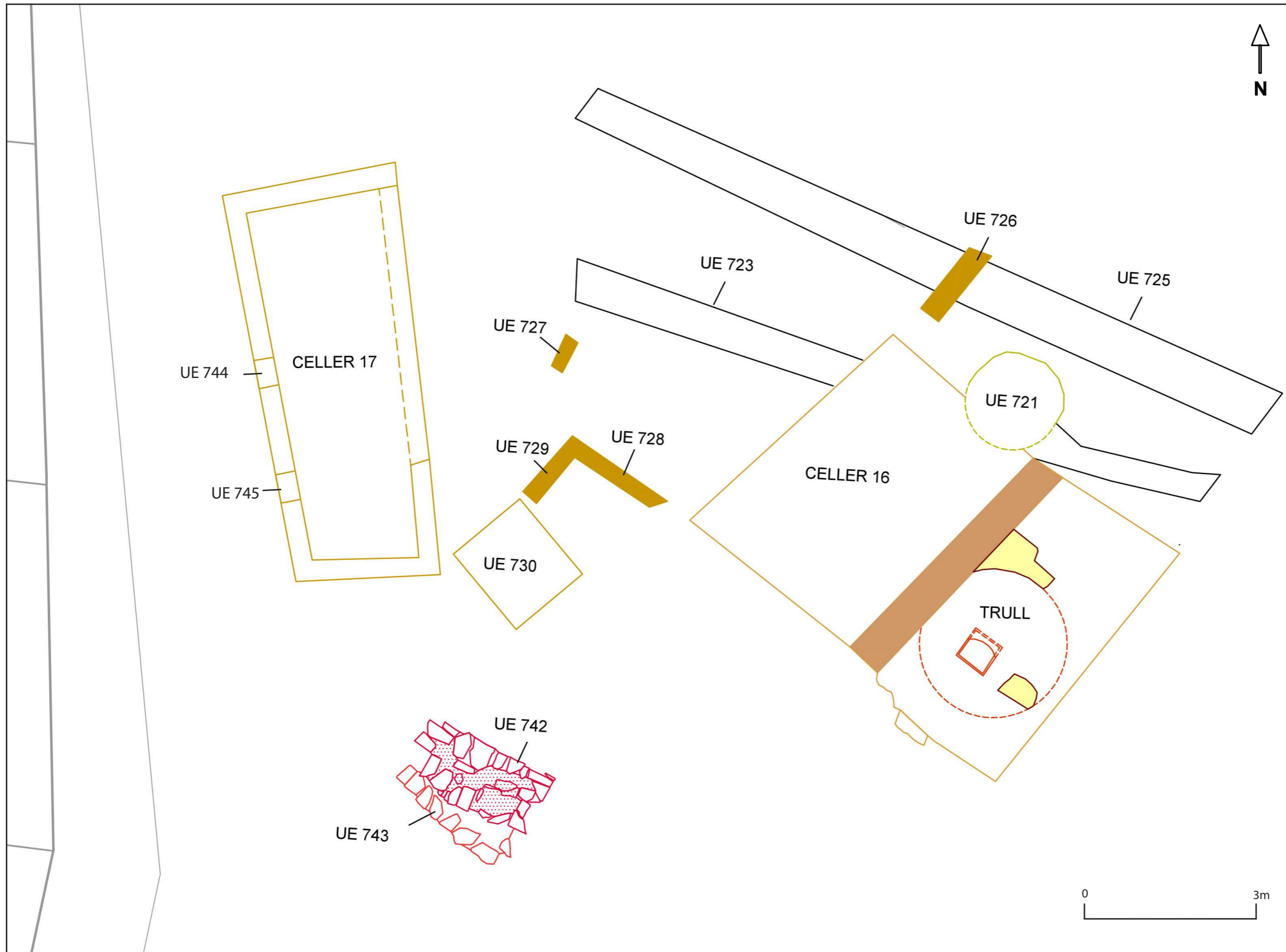
**Projecte Executiu de
 Rehabilitació de diversos
 trams de l'itinerari del Camí
 de Sant Jaume al seu pas per
 la Cervera Històrica i
 Monumental**

SECTOR 4

Restes arqueològiques
 documentades a la Plaça
 Sant Miquel. Fase 1

Arqueòloga directora:
 Anna Camats Malet

Febrer 2018



**Projecte Executiu de
Rehabilitació de diversos
trams de l'itinerari del Camí
de Sant Jaume al seu pas per
la Cervera Històrica i
Monumental**

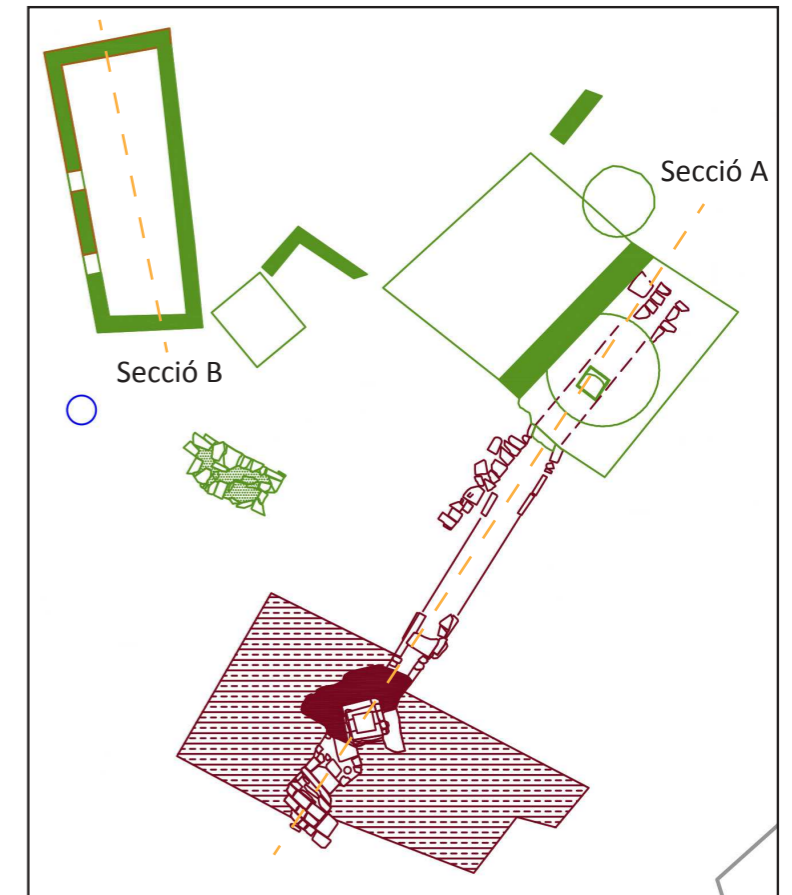
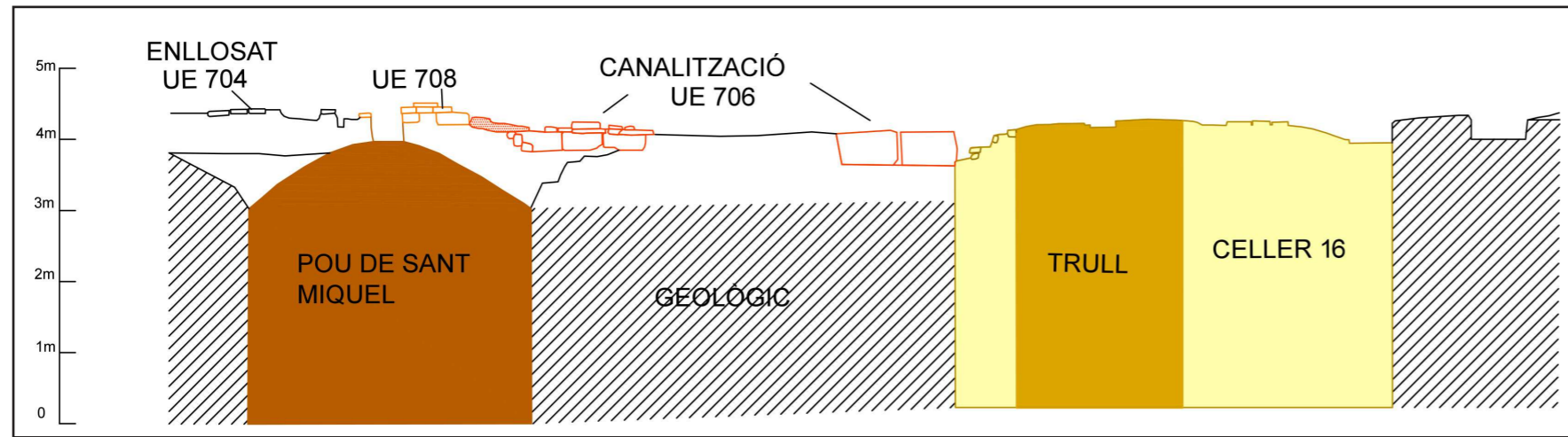
SECTOR 4

Restes arqueològiques
documentades a la Plaça
Sant Miquel. Fase 2

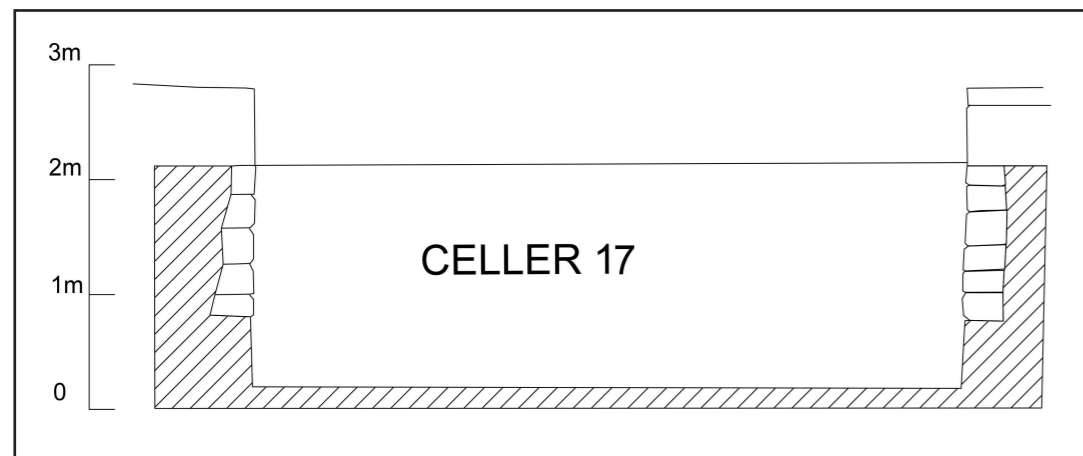
Arqueòloga directora:
Anna Camats Malet

Febrer 2018


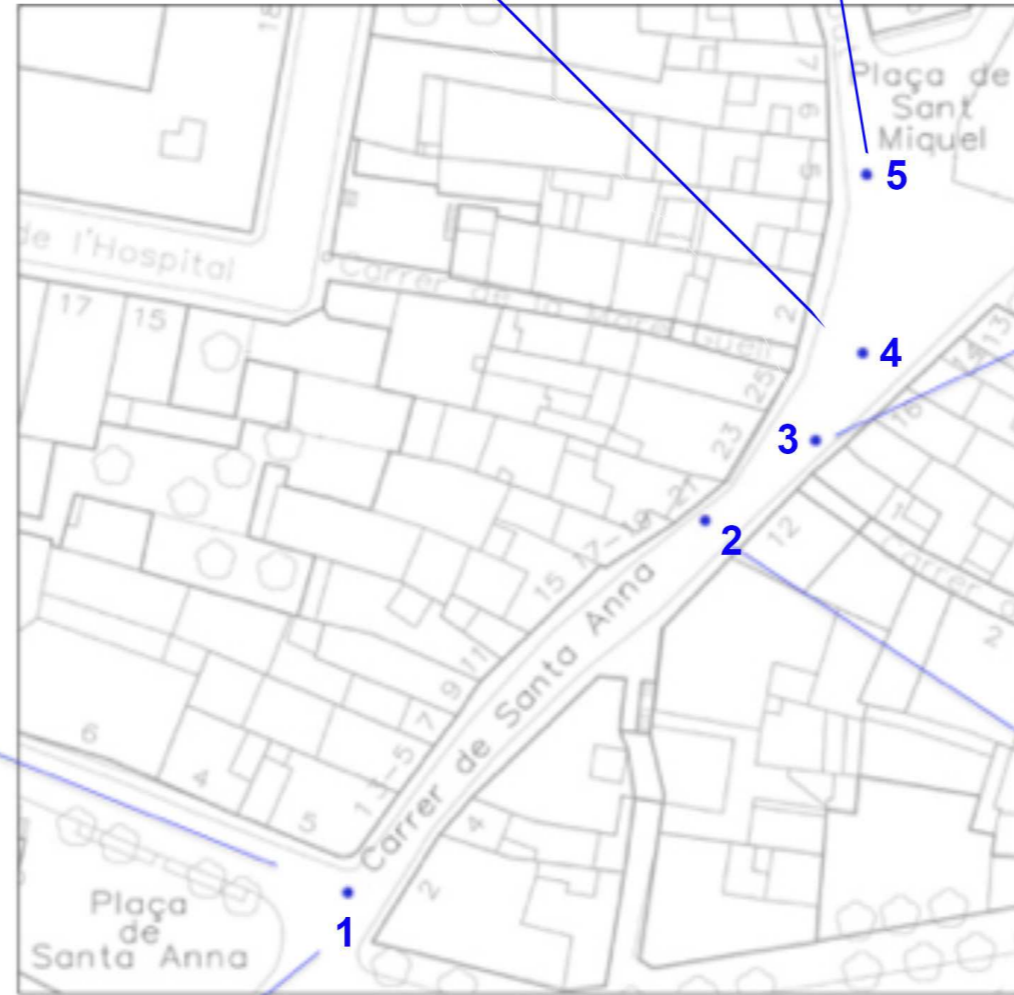
SECCIÓ A



SECCIÓ B



<p>Projecte Executiu de Rehabilitació de diversos trams de l'itinerari del Camí de Sant Jaume al seu pas per la Cervera Històrica i Monumental</p>
<p>SECTOR 4</p> <p>Seccions de les restes arqueològiques documentades a la Plaça Sant Miquel</p>
<p>Arqueòloga directora: Anna Camats Malet</p>
<p>Febrer 2018</p>



Projecte Executiu de
Rehabilitació de diversos
trams de l'itinerari del Camí
de Sant Jaume al seu pas per
la Cervera Històrica i
Monumental

SECTOR 4
Ubicació dels pous de la
mina d'aigua

Arqueòloga directora:
Anna Camats Malet

Febrer 2018

Seguiment arqueològic del *Projecte Executiu de
Rehabilitació de diversos trams de l'itinerari del Camí
de Sant Jaume al seu pas per la Cervera Històrica i
Monumental
(la Segarra, Lleida)*

Inventari del material

Maig 2016 - Abril 2017

Nº Expedient: 15781/2016

16961/2016

17017/2016

19717/2017

20130/2017



Anna Camats Malet
Arqueòloga
Febrer 2018

JACIMENT

NUCLI HISTÒRIC DE CERVERA.
Tram del Camí de Sant Jaume

MUNICIPI

CERVERA

COMARCA

LA SEGARRA

Núm. UE 101	CAMPANYA 2016	SIGLA BASE CSJ'16	SECTOR Carrer Sant Domènec	ÀMBIT	Classe i tipus material Ceràmica vidrada total. Reflex metàl·lic.	Forma escudella	Factura torn	Desg्रेixant Indeterminat	Acabat Sup. Ext. Vidrat blanc	Acabat Sup. Int. Vidrat blanc	Dibuxable <input type="checkbox"/> Si								
Cronologia Moderna		Núm. Inventari 1	Inf. 1	Vor. 2	Arr.	Coll.	Car.	Nan.	Peu	Fons	Perfil Sen.	Broc	Galet	Altres	Ind. min. 1	Tot. Frag. 3	Decoració	El vidrat està molt malmès, i de la decoració d'au rada només en queda l'empremta	Museable <input type="checkbox"/> Si
Núm. UE 350	CAMPANYA 2016	SIGLA BASE CSJ'16	SECTOR Carrer Sant Domènec	ÀMBIT	Classe i tipus material Ceràmica vidrada parcial. Vid. blanc i dec. blau.	Forma plat	Factura torn	Desg्रेixant Indeterminat	Acabat Sup. Ext. Allissat	Acabat Sup. Int. Vidrat blanc	Dibuxable <input type="checkbox"/> Si								
Cronologia s. XVII-XIX		Núm. Inventari 1	Inf.	Vor.	Arr.	Coll.	Car.	Nan.	Peu 1	Fons	Perfil Sen.	Broc	Galet	Altres	Ind. min. 1	Tot. Frag. 1	Decoració		Museable <input type="checkbox"/> Si
Núm. UE 350	CAMPANYA 2016	SIGLA BASE CSJ'16	SECTOR Carrer Sant Domènec	ÀMBIT	Classe i tipus material Ceràmica reduïda. Tipus Verdú.	Forma gerra	Factura torn	Desg्रेixant Indeterminat	Acabat Sup. Ext. Allissat	Acabat Sup. Int. Allissat/Tornejat	Dibuxable <input type="checkbox"/> Si								
Cronologia s.XVIII-XX		Núm. Inventari 2	Inf. 2	Vor.	Arr.	Coll.	Car.	Nan.	Peu 1	Fons 1	Perfil Sen.	Broc	Galet	Altres	Ind. min. 1	Tot. Frag. 4	Decoració		Museable <input type="checkbox"/> Si
Núm. UE 350	CAMPANYA 2016	SIGLA BASE CSJ'16	SECTOR Carrer Sant Domènec	ÀMBIT	Classe i tipus material Ceràmica vidrada total. Vid. verd.	Forma gibrell	Factura torn	Desg्रेixant Indeterminat	Acabat Sup. Ext. Vidrat verd	Acabat Sup. Int. Vidrat melat	Dibuxable <input type="checkbox"/> Si								
Cronologia Moderna		Núm. Inventari 3	Inf.	Vor. 2	Arr.	Coll.	Car.	Nan.	Peu	Fons	Perfil Sen.	Broc	Galet	Altres	Ind. min. 1	Tot. Frag. 2	Decoració		Museable <input type="checkbox"/> Si
Núm. UE 350	CAMPANYA 2016	SIGLA BASE CSJ'16	SECTOR Carrer Sant Domènec	ÀMBIT	Classe i tipus material Ceràmica vidrada parcial. Vid. melat.	Forma olla	Factura torn	Desg्रेixant Indeterminat	Acabat Sup. Ext. Fumat/Regalim	Acabat Sup. Int. Vidrat melat	Dibuxable <input type="checkbox"/> Si								
Cronologia Moderna		Núm. Inventari 4	Inf. 1	Vor.	Arr.	Coll.	Car.	Nan.	Peu	Fons	Perfil Sen.	Broc	Galet	Altres	Ind. min. 1	Tot. Frag. 1	Decoració		Museable <input type="checkbox"/> Si
Núm. UE 350	CAMPANYA 2016	SIGLA BASE CSJ'16	SECTOR Carrer Sant Domènec	ÀMBIT	Classe i tipus material Ceràmica reduïda. .	Forma gerreta	Factura torn	Desg्रेixant Indeterminat	Acabat Sup. Ext. Fumat	Acabat Sup. Int.	Dibuxable <input type="checkbox"/> Si								
Cronologia Moderna		Núm. Inventari 5	Inf.	Vor.	Arr.	Coll.	Car.	Nan.	Peu 1	Fons	Perfil Sen.	Broc	Galet	Altres	Ind. min. 1	Tot. Frag. 1	Decoració		Museable <input type="checkbox"/> Si
Núm. UE 350	CAMPANYA 2016	SIGLA BASE CSJ'16	SECTOR Carrer Sant Domènec	ÀMBIT	Classe i tipus material Macrofauna. .	Forma	Factura	Desg्रेixant	Acabat Sup. Ext.	Acabat Sup. Int.	Dibuxable <input type="checkbox"/> Si								
Cronologia Indeterminada		Núm. Inventari 6	Inf.	Vor.	Arr.	Coll.	Car.	Nan.	Peu	Fons	Perfil Sen.	Broc	Galet	Altres 4	Ind. min. 1	Tot. Frag. 4	Decoració		Museable <input type="checkbox"/> Si
Núm. UE 350	CAMPANYA 2016	SIGLA BASE CSJ'16	SECTOR Carrer Sant Domènec	ÀMBIT	Classe i tipus material Macrofauna. Banya.	Forma	Factura	Desg्रेixant	Acabat Sup. Ext.	Acabat Sup. Int.	Dibuxable <input type="checkbox"/> Si								
Cronologia Indeterminada		Núm. Inventari 7	Inf.	Vor.	Arr.	Coll.	Car.	Nan.	Peu	Fons	Perfil Sen.	Broc	Galet	Altres 2	Ind. min. 1	Tot. Frag. 2	Decoració	Ovicaprí	Museable <input type="checkbox"/> Si

JACIMENT

NUCLI HISTÒRIC DE CERVERA.
Tram del Camí de Sant Jaume

MUNICIPI

CERVERA

COMARCA

LA SEGARRA

Núm. UE 361	CAMPANYA 2016	SIGLA BASE CSJ'16	SECTOR Carrer Sant Domènec	ÀMBIT	Classe i tipus material Ceràmica reduïda. Tipus Verdú.	Forma gerra	Factura torn	Desgreizant Indeterminat	Acabat Sup. Ext. Allissat	Acabat Sup. Int. Allissat/Tornejat	Dibuxable <input type="checkbox"/> Si							
Cronologia Moderna		Núm. Inventari 1	Inf. 7	Vor.	Arr.	Coll.	Car.	Nan.	Peu	Fons 2	Perfil Sen.	Broc	Galet	Altres	Ind. min. 2	Tot. Frag. 9	Decoració	Museable <input type="checkbox"/> Si
Núm. UE 361	CAMPANYA 2016	SIGLA BASE CSJ'16	SECTOR Carrer Sant Domènec	ÀMBIT	Classe i tipus material Ceràmica vidrada parcial. Vid. marró.	Forma olla	Factura torn	Desgreizant Indeterminat	Acabat Sup. Ext. Regalim marró	Acabat Sup. Int. Vidrat marró	Dibuxable <input type="checkbox"/> Si							
Cronologia Moderna		Núm. Inventari 2	Inf. 2	Vor.	Arr.	Coll.	Car.	Nan.	Peu	Fons	Perfil Sen.	Broc	Galet	Altres	Ind. min. 1	Tot. Frag. 2	Decoració	Museable <input type="checkbox"/> Si
Núm. UE 361	CAMPANYA 2016	SIGLA BASE CSJ'16	SECTOR Carrer Sant Domènec	ÀMBIT	Classe i tipus material Ceràmica vidrada parcial. Vid. melat.	Forma gerreta	Factura torn	Desgreizant	Acabat Sup. Ext. Regalim melat	Acabat Sup. Int. Vidrat melat	Dibuxable <input type="checkbox"/> Si							
Cronologia Moderna		Núm. Inventari 3	Inf.	Vor.	Arr.	Coll.	Car.	Nan.	Peu	Fons	Perfil Sen.	Broc	Galet	Altres	Ind. min.	Tot. Frag.	Decoració	Museable <input type="checkbox"/> Si
Núm. UE 361	CAMPANYA 2016	SIGLA BASE CSJ'16	SECTOR Carrer Sant Domènec	ÀMBIT	Classe i tipus material Ceràmica vidrada total. Vid. melat.	Forma plat	Factura torn	Desgreizant Indeterminat	Acabat Sup. Ext. Vidrat melat	Acabat Sup. Int. Vidrat melat	Dibuxable <input type="checkbox"/> Si							
Cronologia Moderna		Núm. Inventari 4	Inf.	Vor. 1	Arr.	Coll.	Car.	Nan.	Peu	Fons	Perfil Sen.	Broc	Galet	Altres	Ind. min. 1	Tot. Frag. 1	Decoració	Museable <input type="checkbox"/> Si
Núm. UE 361	CAMPANYA 2016	SIGLA BASE CSJ'16	SECTOR Carrer Sant Domènec	ÀMBIT	Classe i tipus material Ceràmica vidrada parcial. Vid. verd.	Forma olla	Factura torn	Desgreizant Indeterminat	Acabat Sup. Ext. Fumat	Acabat Sup. Int. Vidrat verd	Dibuxable <input type="checkbox"/> Si							
Cronologia Moderna		Núm. Inventari 5	Inf. 1	Vor.	Arr.	Coll.	Car.	Nan.	Peu	Fons	Perfil Sen.	Broc	Galet	Altres	Ind. min. 1	Tot. Frag. 1	Decoració	Museable <input type="checkbox"/> Si
Núm. UE 361	CAMPANYA 2016	SIGLA BASE CSJ'16	SECTOR Carrer Sant Domènec	ÀMBIT	Classe i tipus material Ceràmica vidrada total. Vid. verd.	Forma indeterminada	Factura torn	Desgreizant Indeterminat	Acabat Sup. Ext. Vidrat verd	Acabat Sup. Int.	Dibuxable <input type="checkbox"/> Si							
Cronologia Moderna		Núm. Inventari 6	Inf.	Vor.	Arr.	Coll.	Car.	Nan. 1	Peu	Fons	Perfil Sen.	Broc	Galet	Altres	Ind. min. 1	Tot. Frag. 1	Decoració	Museable <input type="checkbox"/> Si
Núm. UE 361	CAMPANYA 2016	SIGLA BASE CSJ'16	SECTOR Carrer Sant Domènec	ÀMBIT	Classe i tipus material Ceràmica vidrada total. Vid. verd.	Forma gibrell	Factura torn	Desgreizant Indeterminat	Acabat Sup. Ext. Vidrat verd	Acabat Sup. Int. Vidrat melat	Dibuxable <input type="checkbox"/> Si							
Cronologia Moderna		Núm. Inventari 7	Inf.	Vor. 1	Arr.	Coll.	Car.	Nan.	Peu	Fons	Perfil Sen.	Broc	Galet	Altres	Ind. min. 1	Tot. Frag. 1	Decoració	Museable <input type="checkbox"/> Si
Núm. UE 361	CAMPANYA 2016	SIGLA BASE CSJ'16	SECTOR Carrer Sant Domènec	ÀMBIT	Classe i tipus material Ceràmica vidrada total. Vid. melat.	Forma plata	Factura torn	Desgreizant Indeterminat	Acabat Sup. Ext. Vidrat melat	Acabat Sup. Int. Vidrat melat	Dibuxable <input type="checkbox"/> Si							
Cronologia Moderna		Núm. Inventari 8	Inf.	Vor. 1	Arr.	Coll.	Car.	Nan.	Peu	Fons	Perfil Sen.	Broc	Galet	Altres	Ind. min. 1	Tot. Frag. 1	Decoració	Museable <input type="checkbox"/> Si

JACIMENT

NUCLI HISTÒRIC DE CERVERA.
Tram del Camí de Sant Jaume

MUNICIPI

CERVERA

COMARCA

LA SEGARRA

Núm. UE 361	CAMPANYA 2016	SIGLA BASE CSJ'16	SECTOR Carrer Sant Domènec	ÀMBIT	Classe i tipus material Ceràmica vidrada total. Vid. blanc i dec. blau de l'arc doble i punt.	Forma plat	Factura torn	Desgreixant Indeterminat	Acabat Sup. Ext. Vidrat blanc	Acabat Sup. Int. Vidrat blanc	Dibuxable <input type="checkbox"/> Si							
Cronologia s.XV-XVII		Núm. Inventari 9	Inf.	Vor. 1	Arr.	Coll.	Car.	Nan.	Peu	Fons	Perfil Sen.	Broc	Galet	Altres	Ind. min. 1	Tot. Frag. 1	Decoració	Museable <input type="checkbox"/> Si
Núm. UE 361	CAMPANYA 2016	SIGLA BASE CSJ'16	SECTOR Carrer Sant Domènec	ÀMBIT	Classe i tipus material Ceràmica vidrada total. Vid. blanc i dec. blau.	Forma plat	Factura torn	Desgreixant Indeterminat	Acabat Sup. Ext. Vidrat blanc	Acabat Sup. Int. Vidrat blanc	Dibuxable <input type="checkbox"/> Si							
Cronologia s. XV-XVII		Núm. Inventari 10	Inf.	Vor. 1	Arr.	Coll.	Car.	Nan.	Peu	Fons	Perfil Sen.	Broc	Galet	Altres	Ind. min. 1	Tot. Frag. 1	Decoració	Museable <input type="checkbox"/> Si
Núm. UE 361	CAMPANYA 2016	SIGLA BASE CSJ'16	SECTOR Carrer Sant Domènec	ÀMBIT	Classe i tipus material Macrofauna. Crani.	Forma	Factura	Desgreixant	Acabat Sup. Ext.	Acabat Sup. Int.	Dibuxable <input type="checkbox"/> Si							
Cronologia Indeterminada		Núm. Inventari 11	Inf.	Vor.	Arr.	Coll.	Car.	Nan.	Peu	Fons	Perfil Sen.	Broc	Galet	Altres 1	Ind. min. 1	Tot. Frag. 1	Decoració	Museable <input type="checkbox"/> Si
Núm. UE 361	CAMPANYA 2016	SIGLA BASE CSJ'16	SECTOR Carrer Sant Domènec	ÀMBIT	Classe i tipus material Vidre. Contenidor.	Forma ampolleta	Factura bufat	Desgreixant	Acabat Sup. Ext.	Acabat Sup. Int.	Dibuxable <input type="checkbox"/> Si							
Cronologia Indeterminada		Núm. Inventari 12	Inf.	Vor.	Arr.	Coll. 1	Car.	Nan.	Peu	Fons	Perfil Sen.	Broc	Galet	Altres	Ind. min. 1	Tot. Frag. 1	Decoració	Museable <input type="checkbox"/> Si
Núm. UE 368	CAMPANYA 2016	SIGLA BASE CSJ'16	SECTOR Carrer Sant Domènec	ÀMBIT	Classe i tipus material Ceràmica vidrada total. Vid. verd.	Forma gerra	Factura torn	Desgreixant Indeterminat	Acabat Sup. Ext. Vidrat verd	Acabat Sup. Int. Vidrat verd	Dibuxable <input type="checkbox"/> Si							
Cronologia Moderna		Núm. Inventari 2	Inf.	Vor.	Arr.	Coll.	Car.	Nan.	Peu 1	Fons	Perfil Sen.	Broc	Galet	Altres	Ind. min. 1	Tot. Frag. 1	Decoració	L'exterior de la peça presenta concrecions Museable <input type="checkbox"/> Si
Núm. UE 368	CAMPANYA 2016	SIGLA BASE CSJ'16	SECTOR Carrer Sant Domènec	ÀMBIT	Classe i tipus material Ceràmica vidrada parcial. Vid. melat.	Forma gibrell	Factura torn	Desgreixant Indeterminat	Acabat Sup. Ext. Regalim melat	Acabat Sup. Int. Vidrat melat	Dibuxable <input type="checkbox"/> Si							
Cronologia Moderna		Núm. Inventari 1	Inf.	Vor. 2	Arr.	Coll.	Car.	Nan.	Peu	Fons	Perfil Sen.	Broc	Galet	Altres	Ind. min. 1	Tot. Frag. 2	Decoració	Museable <input type="checkbox"/> Si
Núm. UE 368	CAMPANYA 2016	SIGLA BASE CSJ'16	SECTOR Carrer Sant Domènec	ÀMBIT	Classe i tipus material Ceràmica vidrada parcial. Vid. melat.	Forma gerra	Factura torn	Desgreixant Indeterminat	Acabat Sup. Ext. Regalim melat	Acabat Sup. Int. Regalim melat	Dibuxable <input type="checkbox"/> Si							
Cronologia Moderna		Núm. Inventari 3	Inf.	Vor.	Arr.	Coll.	Car.	Nan.	Peu	Fons 1	Perfil Sen.	Broc	Galet	Altres	Ind. min. 1	Tot. Frag. 1	Decoració	Museable <input type="checkbox"/> Si
Núm. UE 368	CAMPANYA 2016	SIGLA BASE CSJ'16	SECTOR Carrer Sant Domènec	ÀMBIT	Classe i tipus material Ceràmica reduïda. .	Forma olla	Factura torn	Desgreixant Indeterminat	Acabat Sup. Ext. Allissat	Acabat Sup. Int. Allissat/Tornejat	Dibuxable <input type="checkbox"/> Si							
Cronologia Moderna		Núm. Inventari 4	Inf.	Vor. 1	Arr.	Coll.	Car.	Nan.	Peu	Fons	Perfil Sen.	Broc	Galet	Altres	Ind. min. 1	Tot. Frag. 1	Decoració	Museable <input type="checkbox"/> Si

JACIMENT

NUCLI HISTÒRIC DE CERVERA.
Tram del Camí de Sant Jaume

MUNICIPI

CERVERA

COMARCA

LA SEGARRA

Núm. UE 368	CAMPANYA 2016	SIGLA BASE CSJ'16	SECTOR Carrer Sant Domènec	ÀMBIT	Classe i tipus material Ceràmica reduïda. Tipus Verdú.	Forma gerra	Factura torn	Desgreizant Indeterminat	Acabat Sup. Ext. Allissat	Acabat Sup. Int.	Dibuixable <input type="checkbox"/> Si							
Cronologia Moderna		Núm. Inventari 5	Inf.	Vor.	Arr.	Coll.	Car.	Nan.	Peu	Fons	Perfil Sen.	Broc	Galet	Altres	Ind. min. 1	Tot. Frag. 1	Decoració	Museable <input type="checkbox"/> Si
Núm. UE 368	CAMPANYA 2016	SIGLA BASE CSJ'16	SECTOR Carrer Sant Domènec	ÀMBIT	Classe i tipus material Ceràmica vidrada parcial. Reflex metàl·lic.	Forma escudella	Factura torn	Desgreizant Indeterminat	Acabat Sup. Ext. Vidrat blanc	Acabat Sup. Int. Vidrat blanc	Dibuixable <input type="checkbox"/> Si							
Cronologia s. XV-XVIII Moderna		Núm. Inventari 6	Inf. 1	Vor.	Arr.	Coll.	Car.	Nan.	Peu	Fons	Perfil Sen.	Broc	Galet	Altres	Ind. min. 1	Tot. Frag. 1	Decoració	s. XV-XVII Museable <input type="checkbox"/> Si
Núm. UE 368	CAMPANYA 2016	SIGLA BASE CSJ'16	SECTOR Carrer Sant Domènec	ÀMBIT	Classe i tipus material Ceràmica vidrada parcial. Reflex metàl·lic.	Forma plat	Factura torn	Desgreizant Indeterminat	Acabat Sup. Ext. Vidrat blanc	Acabat Sup. Int. Vidrat blanc	Dibuixable <input type="checkbox"/> Si							
Cronologia s. XV-XVIII Moderna		Núm. Inventari 7	Inf.	Vor. 1	Arr.	Coll.	Car.	Nan.	Peu	Fons	Perfil Sen.	Broc	Galet	Altres	Ind. min. 1	Tot. Frag. 1	Decoració	Museable <input type="checkbox"/> Si
Núm. UE 368	CAMPANYA 2016	SIGLA BASE CSJ'16	SECTOR Carrer Sant Domènec	ÀMBIT	Classe i tipus material Ceràmica vidrada parcial. Reflex metàl·lic.	Forma escudella	Factura torn	Desgreizant Indeterminat	Acabat Sup. Ext. Vidrat blanc	Acabat Sup. Int. Vidrat blanc	Dibuixable <input type="checkbox"/> Si							
Cronologia S-XV-XVIII Moderna		Núm. Inventari 8	Inf. 1	Vor.	Arr.	Coll.	Car.	Nan.	Peu	Fons	Perfil Sen.	Broc	Galet	Altres	Ind. min. 1	Tot. Frag. 1	Decoració	Museable <input type="checkbox"/> Si
Núm. UE 368	CAMPANYA 2016	SIGLA BASE CSJ'16	SECTOR Carrer Sant Domènec	ÀMBIT	Classe i tipus material Elements construcció. Teula.	Forma teula	Factura industrial	Desgreizant	Acabat Sup. Ext. Allissat	Acabat Sup. Int. Groller	Dibuixable <input type="checkbox"/> Si							
Cronologia Indeterminada		Núm. Inventari 9	Inf. 1	Vor.	Arr.	Coll.	Car.	Nan.	Peu	Fons	Perfil Sen.	Broc	Galet	Altres	Ind. min. 1	Tot. Frag. 1	Decoració	Museable <input type="checkbox"/> Si
Núm. UE 379	CAMPANYA 2016	SIGLA BASE CSJ'16	SECTOR Carrer Sant Domènec	ÀMBIT	Classe i tipus material Metall. Ferro.	Forma indeterminada	Factura	Desgreizant	Acabat Sup. Ext.	Acabat Sup. Int.	Dibuixable <input type="checkbox"/> Si							
Cronologia Medieval/Moderna		Núm. Inventari 1	Inf.	Vor.	Arr.	Coll.	Car.	Nan.	Peu	Fons	Perfil Sen.	Broc	Galet	Altres 1	Ind. min. 1	Tot. Frag. 1	Decoració	Museable <input type="checkbox"/> Si
Núm. UE 386	CAMPANYA 2016	SIGLA BASE CSJ'16	SECTOR Carrer Sant Domènec	ÀMBIT	Classe i tipus material Ceràmica reduïda. .	Forma olla	Factura torn	Desgreizant Indeterminat	Acabat Sup. Ext. Allissat	Acabat Sup. Int. Allissat/Tornejat	Dibuixable <input type="checkbox"/> Si							
Cronologia Medieval/Moderna		Núm. Inventari 1	Inf. 9	Vor. 1	Arr.	Coll.	Car.	Nan.	Peu	Fons 3	Perfil Sen.	Broc	Galet	Altres	Ind. min. 1	Tot. Frag. 13	Decoració	Museable <input type="checkbox"/> Si
Núm. UE 386	CAMPANYA 2016	SIGLA BASE CSJ'16	SECTOR Carrer Sant Domènec	ÀMBIT	Classe i tipus material Ceràmica reduïda. .	Forma tenalla	Factura torn	Desgreizant Indeterminat	Acabat Sup. Ext. Allissat	Acabat Sup. Int. Allissat/Tornejat	Dibuixable <input type="checkbox"/> Si							
Cronologia Medieval/Moderna		Núm. Inventari 2	Inf. 10	Vor.	Arr.	Coll.	Car.	Nan.	Peu	Fons	Perfil Sen.	Broc	Galet	Altres	Ind. min. 3	Tot. Frag. 10	Decoració Incissions	Decoració de línies i ones incises Museable <input type="checkbox"/> Si

JACIMENT

NUCLI HISTÒRIC DE CERVERA.
Tram del Camí de Sant Jaume

MUNICIPI

CERVERA

COMARCA

LA SEGARRA

Núm. UE 386	CAMPANYA 2016	SIGLA BASE CSJ'16	SECTOR Carrer Sant Domènec	ÀMBIT	Classe i tipus material Ceràmica reduïda. .	Forma tenalla	Factura torn	Desgreizant Indeterminat	Acabat Sup. Ext. Allissat	Acabat Sup. Int. Allissat/Tornejat	Dibuxable <input type="checkbox"/> Si							
Cronologia s. XV		Núm. Inventari 3	Inf. 1	Vor.	Arr.	Coll	Car.	Nan.	Peu	Fons	Perfil Sen.	Broc	Galet	Altres	Ind. min. 1	Tot. Frag. 1	Decoració Bandes	Museable <input type="checkbox"/> Si
Núm. UE 386	CAMPANYA 2016	SIGLA BASE CSJ'16	SECTOR Carrer Sant Domènec	ÀMBIT	Classe i tipus material Ceràmica reduïda. .	Forma tapadora	Factura torn	Desgreizant Indeterminat	Acabat Sup. Ext. Allissat	Acabat Sup. Int. Allissat	Dibuxable <input type="checkbox"/> Si							
Cronologia Medieval/Moderna		Núm. Inventari 4	Inf.	Vor. 1	Arr.	Coll	Car.	Nan.	Peu	Fons	Perfil Sen.	Broc	Galet	Altres	Ind. min. 1	Tot. Frag. 1	Decoració	Museable <input type="checkbox"/> Si
Núm. UE 386	CAMPANYA 2016	SIGLA BASE CSJ'16	SECTOR Carrer Sant Domènec	ÀMBIT	Classe i tipus material Ceràmica reduïda. .	Forma plat	Factura torn	Desgreizant Indeterminat	Acabat Sup. Ext. Allissat	Acabat Sup. Int. Allissat	Dibuxable <input type="checkbox"/> Si							
Cronologia Medieval/Moderna		Núm. Inventari 5	Inf.	Vor.	Arr.	Coll	Car.	Nan.	Peu	Fons	Perfil Sen. 1	Broc	Galet	Altres	Ind. min. 1	Tot. Frag. 1	Decoració	Museable <input type="checkbox"/> Si
Núm. UE 386	CAMPANYA 2016	SIGLA BASE CSJ'16	SECTOR Carrer Sant Domènec	ÀMBIT	Classe i tipus material Ceràmica vidrada parcial. Vid. verd.	Forma indeterminada	Factura torn	Desgreizant Indeterminat	Acabat Sup. Ext. Regalim verd	Acabat Sup. Int. Allissat	Dibuxable <input type="checkbox"/> Si							
Cronologia Medieval/Moderna		Núm. Inventari 6	Inf.	Vor. 1	Arr.	Coll	Car.	Nan.	Peu	Fons	Perfil Sen.	Broc	Galet	Altres	Ind. min. 1	Tot. Frag. 1	Decoració	Museable <input type="checkbox"/> Si
Núm. UE 386	CAMPANYA 2016	SIGLA BASE CSJ'16	SECTOR Carrer Sant Domènec	ÀMBIT	Classe i tipus material Ceràmica oxidada. .	Forma indeterminada	Factura torn	Desgreizant Indeterminat	Acabat Sup. Ext. Allissat	Acabat Sup. Int. Allissat/Tornejat	Dibuxable <input type="checkbox"/> Si							
Cronologia Medieval/Moderna		Núm. Inventari 7	Inf.	Vor.	Arr.	Coll	Car.	Nan.	Peu	Fons	Perfil Sen.	Broc	Galet	Altres	Ind. min. 2	Tot. Frag. 3	Decoració	Museable <input type="checkbox"/> Si
Núm. UE 386	CAMPANYA 2016	SIGLA BASE CSJ'16	SECTOR Carrer Sant Domènec	ÀMBIT	Classe i tipus material Ceràmica vidrada parcial. Vid. melat.	Forma olla	Factura torn	Desgreizant Indeterminat	Acabat Sup. Ext. Fumat	Acabat Sup. Int. Vidrat melat	Dibuxable <input type="checkbox"/> Si							
Cronologia Medieval/Moderna		Núm. Inventari 8	Inf. 3	Vor.	Arr.	Coll	Car.	Nan.	Peu	Fons	Perfil Sen.	Broc	Galet	Altres	Ind. min. 2	Tot. Frag. 3	Decoració	Museable <input type="checkbox"/> Si
Núm. UE 386	CAMPANYA 2016	SIGLA BASE CSJ'16	SECTOR Carrer Sant Domènec	ÀMBIT	Classe i tipus material Ceràmica vidrada parcial. Vid. perdut.	Forma plat	Factura torn	Desgreizant Indeterminat	Acabat Sup. Ext. Allissat	Acabat Sup. Int. Vidrat perdut	Dibuxable <input type="checkbox"/> Si							
Cronologia Medieval/Moderna		Núm. Inventari 9	Inf.	Vor.	Arr.	Coll	Car.	Nan.	Peu 1	Fons	Perfil Sen.	Broc	Galet	Altres	Ind. min. 1	Tot. Frag. 1	Decoració	Museable <input type="checkbox"/> Si
Núm. UE 386	CAMPANYA 2016	SIGLA BASE CSJ'16	SECTOR Carrer Sant Domènec	ÀMBIT	Classe i tipus material Ceràmica vidrada parcial. Vid. perdut.	Forma indeterminada	Factura torn	Desgreizant Indeterminat	Acabat Sup. Ext. Allissat	Acabat Sup. Int. Vidrat perdut	Dibuxable <input type="checkbox"/> Si							
Cronologia Medieval/Moderna		Núm. Inventari 10	Inf. 2	Vor.	Arr.	Coll	Car.	Nan.	Peu	Fons	Perfil Sen.	Broc	Galet	Altres	Ind. min. 1	Tot. Frag. 2	Decoració	Museable <input type="checkbox"/> Si

JACIMENT

NUCLI HISTÒRIC DE CERVERA.
Tram del Camí de Sant Jaume

MUNICIPI

CERVERA

COMARCA

LA SEGARRA

Núm. UE 386	CAMPANYA 2016	SIGLA BASE CSJ'16	SECTOR Carrer Sant Domènec	ÀMBIT	Classe i tipus material Macrofauna. .									Forma	Factura	Desg्रेixant	Acabat Sup. Ext.	Acabat Sup. Int.	Dibuxable <input type="checkbox"/> Si	
Cronologia Indeterminada		Núm. Inventari 11	Inf.	Vor.	Arr.	Coll	Car.	Nan.	Peu	Fons	Perfil Sen.	Broc	Galet	Altres 65	Ind. min.	Tot. Frag. 65	Decoració			Museable <input type="checkbox"/> Si
Núm. UE 386	CAMPANYA 2016	SIGLA BASE CSJ'16	SECTOR Carrer Sant Domènec	ÀMBIT	Classe i tipus material Elements construcció. Estuc pintat.									Forma	Factura	Desg्रेixant	Acabat Sup. Ext.	Acabat Sup. Int.	Dibuxable <input type="checkbox"/> Si	
Cronologia Medieval/Moderna		Núm. Inventari 12	Inf.	Vor.	Arr.	Coll	Car.	Nan.	Peu	Fons	Perfil Sen.	Broc	Galet	Altres 2	Ind. min. 2	Tot. Frag. 2	Decoració	Fragments de guix amb restes de pintura vermel la		Museable <input type="checkbox"/> Si
Núm. UE 386	CAMPANYA 2016	SIGLA BASE CSJ'16	SECTOR Carrer Sant Domènec	ÀMBIT	Classe i tipus material Metall. Ferro.									Forma clau de cabota	Factura picat	Desg्रेixant	Acabat Sup. Ext.	Acabat Sup. Int.	Dibuxable <input type="checkbox"/> Si	
Cronologia Medieval/Moderna		Núm. Inventari 13	Inf.	Vor.	Arr.	Coll	Car.	Nan.	Peu	Fons	Perfil Sen.	Broc	Galet	Altres 2	Ind. min. 1	Tot. Frag. 2	Decoració			Museable <input type="checkbox"/> Si
Núm. UE 390	CAMPANYA 2016	SIGLA BASE CSJ'16	SECTOR Carrer Sant Domènec	ÀMBIT	Classe i tipus material Metall. Ferro.									Forma claus de cabota	Factura picat	Desg्रेixant	Acabat Sup. Ext.	Acabat Sup. Int.	Dibuxable <input type="checkbox"/> Si	
Cronologia Medieval		Núm. Inventari 1	Inf.	Vor.	Arr.	Coll	Car.	Nan.	Peu	Fons	Perfil Sen.	Broc	Galet	Altres 4	Ind. min. 4	Tot. Frag. 4	Decoració			Museable <input type="checkbox"/> Si
Núm. UE 392	CAMPANYA 2016	SIGLA BASE CSJ'16	SECTOR Carrer Sant Domènec	ÀMBIT	Classe i tipus material Metall. Ferro.									Forma clau de cabota	Factura picat	Desg्रेixant	Acabat Sup. Ext.	Acabat Sup. Int.	Dibuxable <input type="checkbox"/> Si	
Cronologia Medieval		Núm. Inventari 1	Inf.	Vor.	Arr.	Coll	Car.	Nan.	Peu	Fons	Perfil Sen.	Broc	Galet	Altres 4	Ind. min. 3	Tot. Frag. 4	Decoració			Museable <input type="checkbox"/> Si
Núm. UE 396	CAMPANYA 2016	SIGLA BASE CSJ'16	SECTOR Carrer Sant Domènec	ÀMBIT	Classe i tipus material Ceràmica reduïda. Tipus Verdú.									Forma olla	Factura torn	Desg्रेixant Indeterminat	Acabat Sup. Ext. Allissat	Acabat Sup. Int. Allissat/Tornejat	Dibuxable <input type="checkbox"/> Si	
Cronologia Moderna		Núm. Inventari 1	Inf. 2	Vor. 1	Arr.	Coll	Car.	Nan.	Peu	Fons	Perfil Sen.	Broc	Galet	Altres	Ind. min. 2	Tot. Frag. 3	Decoració			Museable <input type="checkbox"/> Si
Núm. UE 396	CAMPANYA 2016	SIGLA BASE CSJ'16	SECTOR Carrer Sant Domènec	ÀMBIT	Classe i tipus material Macrofauna. Peces dentàries.									Forma	Factura	Desg्रेixant	Acabat Sup. Ext.	Acabat Sup. Int.	Dibuxable <input type="checkbox"/> Si	
Cronologia Indeterminada		Núm. Inventari 2	Inf.	Vor.	Arr.	Coll	Car.	Nan.	Peu	Fons	Perfil Sen.	Broc	Galet	Altres 2	Ind. min. 1	Tot. Frag. 2	Decoració			Museable <input type="checkbox"/> Si
Núm. UE 396	CAMPANYA 2016	SIGLA BASE CSJ'16	SECTOR Carrer Sant Domènec	ÀMBIT	Classe i tipus material Macrofauna. .									Forma	Factura	Desg्रेixant	Acabat Sup. Ext.	Acabat Sup. Int.	Dibuxable <input type="checkbox"/> Si	
Cronologia Indeterminada		Núm. Inventari 3	Inf.	Vor.	Arr.	Coll	Car.	Nan.	Peu	Fons	Perfil Sen.	Broc	Galet	Altres 2	Ind. min. 1	Tot. Frag. 2	Decoració			Museable <input type="checkbox"/> Si

JACIMENT

NUCLI HISTÒRIC DE CERVERA.
Tram del Camí de Sant Jaume

MUNICIPI

CERVERA

COMARCA

LA SEGARRA

Núm. UE 402	CAMPANYA 2016	SIGLA BASE CSJ'16	SECTOR Carrer Santa Maria	ÀMBIT	Classe i tipus material Ceràmica vidrada total. Vid. verd.	Forma tenalla	Factura torn	Desgreixant Indeterminat	Acabat Sup. Ext. Vidrat verd	Acabat Sup. Int. Vidrat melat	Dibuxable <input type="checkbox"/> Si								
Cronologia Moderna		Núm. Inventari 1	Inf.	Vor. 1	Arr.	Coll.	Car.	Nan.	Peu	Fons	Perfil Sen.	Broc	Galet	Altres	Ind. min. 1	Tot. Frag. 1	Decoració	Tenalla per contenir líquid, ja que té un broc per tal de decantar-lo	Museable <input type="checkbox"/> Si
Núm. UE 402	CAMPANYA 2016	SIGLA BASE CSJ'16	SECTOR Carrer Santa Maria	ÀMBIT	Classe i tipus material Restes antropològiques. Ossos llargs.	Forma	Factura	Desgreixant	Acabat Sup. Ext.	Acabat Sup. Int.	Dibuxable <input type="checkbox"/> Si								
Cronologia Medieval		Núm. Inventari 2	Inf.	Vor.	Arr.	Coll.	Car.	Nan.	Peu	Fons	Perfil Sen.	Broc	Galet	Altres 9	Ind. min.	Tot. Frag. 9	Decoració		Museable <input type="checkbox"/> Si
Núm. UE 406	CAMPANYA 2016	SIGLA BASE CSJ'16	SECTOR Carrer Santa Maria	ÀMBIT	Classe i tipus material Ceràmica vidrada total. Vid. blanc i dec. blau de la salsitxa doble ll	Forma plat	Factura torn	Desgreixant Indeterminat	Acabat Sup. Ext. Vidrat blanc	Acabat Sup. Int. Vidrat blanc	Dibuxable <input type="checkbox"/> Si								
Cronologia s. XVII		Núm. Inventari 1	Inf.	Vor. 1	Arr.	Coll.	Car.	Nan.	Peu	Fons	Perfil Sen.	Broc	Galet	Altres	Ind. min. 1	Tot. Frag. 1	Decoració		Museable <input type="checkbox"/> Si
Núm. UE 406	CAMPANYA 2016	SIGLA BASE CSJ'16	SECTOR Carrer Santa Maria	ÀMBIT	Classe i tipus material Macrofauna. Ossos llargs.	Forma	Factura	Desgreixant	Acabat Sup. Ext.	Acabat Sup. Int.	Dibuxable <input type="checkbox"/> Si								
Cronologia Indeterminada		Núm. Inventari 2	Inf.	Vor.	Arr.	Coll.	Car.	Nan.	Peu	Fons	Perfil Sen.	Broc	Galet	Altres 1	Ind. min. 1	Tot. Frag. 1	Decoració		Museable <input type="checkbox"/> Si
Núm. UE 525	CAMPANYA 2016	SIGLA BASE CSJ'16	SECTOR Carrer Sant Magí	ÀMBIT	Classe i tipus material Ceràmica oxidada. .	Forma gerra	Factura torn	Desgreixant Indeterminat	Acabat Sup. Ext. Allissat	Acabat Sup. Int. Allissat/Tornejat	Dibuxable <input type="checkbox"/> Si								
Cronologia Medieval		Núm. Inventari 1	Inf.	Vor.	Arr.	Coll.	Car.	Nan.	Peu 1	Fons	Perfil Sen.	Broc	Galet	Altres	Ind. min. 1	Tot. Frag. 1	Decoració		Museable <input type="checkbox"/> Si
Núm. UE 525	CAMPANYA 2016	SIGLA BASE CSJ'16	SECTOR Carrer Sant Magí	ÀMBIT	Classe i tipus material Ceràmica vidrada parcial. Vid. marró.	Forma plat	Factura torn	Desgreixant Indeterminat	Acabat Sup. Ext. Regalim marró	Acabat Sup. Int. Vidrat marró	Dibuxable <input type="checkbox"/> Si								
Cronologia Medieval		Núm. Inventari 2	Inf.	Vor.	Arr.	Coll.	Car.	Nan.	Peu	Fons 1	Perfil Sen.	Broc	Galet	Altres	Ind. min. 1	Tot. Frag. 1	Decoració		Museable <input type="checkbox"/> Si
Núm. UE 525	CAMPANYA 2016	SIGLA BASE CSJ'16	SECTOR Carrer Sant Magí	ÀMBIT	Classe i tipus material Ceràmica vidrada parcial. Vid. marró.	Forma gerreta	Factura torn	Desgreixant Indeterminat	Acabat Sup. Ext. Regalim marró	Acabat Sup. Int. Vidrat marró	Dibuxable <input type="checkbox"/> Si								
Cronologia Medieval		Núm. Inventari 3	Inf.	Vor. 1	Arr.	Coll.	Car.	Nan.	Peu	Fons	Perfil Sen.	Broc	Galet	Altres	Ind. min. 1	Tot. Frag. 1	Decoració		Museable <input type="checkbox"/> Si
Núm. UE 525	CAMPANYA 2016	SIGLA BASE CSJ'16	SECTOR Carrer Sant Magí	ÀMBIT	Classe i tipus material Ceràmica vidrada total. Vid. melat.	Forma gerra	Factura torn	Desgreixant Indeterminat	Acabat Sup. Ext. Vidrat melat	Acabat Sup. Int. Vidrat melat	Dibuxable <input type="checkbox"/> Si								
Cronologia Medieval		Núm. Inventari 4	Inf.	Vor. 1	Arr.	Coll.	Car.	Nan.	Peu	Fons	Perfil Sen.	Broc	Galet	Altres	Ind. min. 1	Tot. Frag. 1	Decoració		Museable <input type="checkbox"/> Si

JACIMENT

NUCLI HISTÒRIC DE CERVERA.
Tram del Camí de Sant Jaume

MUNICIPI

CERVERA

COMARCA

LA SEGARRA

Núm. UE 525	CAMPANYA 2016	SIGLA BASE CSJ'16	SECTOR Carrer Sant Magí	ÀMBIT	Classe i tipus material Ceràmica vidrada parcial. Vid. melat.	Forma gerra	Factura torn	Desgreixant Indeterminat	Acabat Sup. Ext. Allissat	Acabat Sup. Int. Vidrat melat	Dibuixable <input type="checkbox"/> Si							
Cronologia Medieval		Núm. Inventari 5	Inf.	Vor. 1	Arr.	Coll.	Car.	Nan.	Peu	Fons	Perfil Sen.	Broc	Galet	Altres	Ind. min. 1	Tot. Frag. 1	Decoració	Museable <input type="checkbox"/> Si
Núm. UE 525	CAMPANYA 2016	SIGLA BASE CSJ'16	SECTOR Carrer Sant Magí	ÀMBIT	Classe i tipus material Ceràmica reduïda. .	Forma gerra	Factura torn	Desgreixant Indeterminat	Acabat Sup. Ext. Allissat	Acabat Sup. Int. Allissat/Tornejat	Dibuixable <input type="checkbox"/> Si							
Cronologia Medieval		Núm. Inventari 6	Inf. 1	Vor.	Arr.	Coll.	Car.	Nan.	Peu	Fons	Perfil Sen.	Broc	Galet	Altres	Ind. min. 1	Tot. Frag. 1	Decoració	Museable <input type="checkbox"/> Si
Núm. UE 525	CAMPANYA 2016	SIGLA BASE CSJ'16	SECTOR Carrer Sant Magí	ÀMBIT	Classe i tipus material Elements construcció. Teula.	Forma teula	Factura industrial	Desgreixant Indeterminat	Acabat Sup. Ext. Allissat	Acabat Sup. Int. Groller	Dibuixable <input type="checkbox"/> Si							
Cronologia Medieval		Núm. Inventari 7	Inf. 1	Vor.	Arr.	Coll.	Car.	Nan.	Peu	Fons	Perfil Sen.	Broc	Galet	Altres	Ind. min. 1	Tot. Frag. 1	Decoració	Museable <input type="checkbox"/> Si
Núm. UE 525	CAMPANYA 2016	SIGLA BASE CSJ'16	SECTOR Carrer Sant Magí	ÀMBIT	Classe i tipus material Metall. Ferro.	Forma indeterminada	Factura Grollera	Desgreixant	Acabat Sup. Ext.	Acabat Sup. Int.	Dibuixable <input type="checkbox"/> Si							
Cronologia Indeterminada		Núm. Inventari 8	Inf.	Vor.	Arr.	Coll.	Car.	Nan.	Peu	Fons	Perfil Sen.	Broc	Galet	Altres 1	Ind. min. 1	Tot. Frag. 1	Decoració	Peça de ferro de morfologia irregular i funció indeterminada, de 5 x 3'5 x 1cm Museable <input type="checkbox"/> Si
Núm. UE 525	CAMPANYA 2016	SIGLA BASE CSJ'16	SECTOR Carrer Sant Magí	ÀMBIT	Classe i tipus material Metall. Plom.	Forma	Factura	Desgreixant	Acabat Sup. Ext.	Acabat Sup. Int.	Dibuixable <input type="checkbox"/> Si							
Cronologia Medieval		Núm. Inventari 9	Inf.	Vor.	Arr.	Coll.	Car.	Nan.	Peu	Fons	Perfil Sen.	Broc	Galet	Altres 1	Ind. min. 1	Tot. Frag. 1	Decoració	Cable de plom, d'uns 3 mm de gruix. La llargada no s'ha pogut determinar, ja que està doblegat sobre ell Museable <input type="checkbox"/> Si
Núm. UE 722	CAMPANYA 2017	SIGLA BASE CSJ'17	SECTOR Plaça Sant Miquel	ÀMBIT	Classe i tipus material Metall. Ferro.	Forma Indeterminada	Factura	Desgreixant	Acabat Sup. Ext.	Acabat Sup. Int.	Dibuixable <input type="checkbox"/> Si							
Cronologia Moderna		Núm. Inventari 1	Inf.	Vor.	Arr.	Coll.	Car.	Nan.	Peu	Fons	Perfil Sen.	Broc	Galet	Altres 1	Ind. min. 1	Tot. Frag. 1	Decoració	Peça de ferro que forma un angle recte. La part més llarga fa 20 cm i la part curta 11 cm. El gruix és d'1 cm. Museable <input type="checkbox"/> Si
Núm. UE 722	CAMPANYA 2017	SIGLA BASE CSJ'17	SECTOR Plaça Sant Miquel	ÀMBIT	Classe i tipus material Escòria. Ferro.	Forma Indeterminada	Factura industrial	Desgreixant	Acabat Sup. Ext.	Acabat Sup. Int.	Dibuixable <input type="checkbox"/> Si							
Cronologia Moderna		Núm. Inventari 2	Inf.	Vor.	Arr.	Coll.	Car.	Nan.	Peu	Fons	Perfil Sen.	Broc	Galet	Altres 1	Ind. min. 1	Tot. Frag. 1	Decoració	Escòria de ferro de morfologia irregular. Les seves dimensions són: 11 x 10 x 4 cm. Museable <input type="checkbox"/> Si
Núm. UE 722	CAMPANYA 2017	SIGLA BASE CSJ'17	SECTOR Plaça Sant Miquel	ÀMBIT	Classe i tipus material Metall. Ferro.	Forma indeterminada	Factura industrial	Desgreixant	Acabat Sup. Ext.	Acabat Sup. Int.	Dibuixable <input type="checkbox"/> Si							
Cronologia Moderna		Núm. Inventari 3	Inf.	Vor.	Arr.	Coll.	Car.	Nan.	Peu	Fons	Perfil Sen.	Broc	Galet	Altres 4	Ind. min. 4	Tot. Frag. 4	Decoració	Peces molt oxidades i de morfologia indeterminada, tot i que dues d'elles semblen tenir forma de claus. Museable <input type="checkbox"/> Si

JACIMENT

NUCLI HISTÒRIC DE CERVERA.
Tram del Camí de Sant Jaume

MUNICIPI

CERVERA

COMARCA

LA SEGARRA

Núm. UE 746	CAMPANYA 2017	SIGLA BASE CSJ'17	SECTOR Plaça Sant Miquel	ÀMBIT	Classe i tipus material Elements construcció. Rajola.	Forma rajola	Factura industrial	Desgreizant Indeterminat	Acabat Sup. Ext. Vidrat blanc	Acabat Sup. Int. Allissat	Dibuixable <input type="checkbox"/> Si							
Cronologia Contemporània		Núm. Inventari 1	Inf.	Vor.	Arr.	Coll	Car.	Nan.	Peu	Fons	Perfil Sen.	Broc	Galet	Altres 12	Ind. min. 2	Tot. Frag. 12	Decoració	Museable <input type="checkbox"/> Si
Núm. UE 746	CAMPANYA 2017	SIGLA BASE CSJ'17	SECTOR Plaça Sant Miquel	ÀMBIT	Classe i tipus material Elements construcció. Rajola.	Forma rajola	Factura industrial	Desgreizant Indeterminat	Acabat Sup. Ext. Vidrat blau	Acabat Sup. Int. Allissat	Dibuixable <input type="checkbox"/> Si							
Cronologia Contemporània		Núm. Inventari 2	Inf.	Vor.	Arr.	Coll	Car.	Nan.	Peu	Fons	Perfil Sen.	Broc	Galet	Altres 3	Ind. min. 1	Tot. Frag. 3	Decoració	Museable <input type="checkbox"/> Si
Núm. UE 746	CAMPANYA 2017	SIGLA BASE CSJ'17	SECTOR Plaça Sant Miquel	ÀMBIT	Classe i tipus material Elements construcció. Rajola vid. blanc i dec. blau.	Forma Rajola	Factura industrial	Desgreizant Indeterminat	Acabat Sup. Ext. Vidrat blanc	Acabat Sup. Int. Allissat	Dibuixable <input type="checkbox"/> Si							
Cronologia Contemporània		Núm. Inventari 3	Inf.	Vor.	Arr.	Coll	Car.	Nan.	Peu	Fons	Perfil Sen.	Broc	Galet	Altres 1	Ind. min. 1	Tot. Frag. 1	Decoració	Museable <input type="checkbox"/> Si
Núm. UE 746	CAMPANYA 2017	SIGLA BASE CSJ'17	SECTOR Plaça Sant Miquel	ÀMBIT	Classe i tipus material Ceràmica vidrada total. Vid. blanc.	Forma gerreta	Factura torn	Desgreizant Indeterminat	Acabat Sup. Ext. Vidrat blanc	Acabat Sup. Int. Vidrat blanc	Dibuixable <input type="checkbox"/> Si							
Cronologia Contemporània		Núm. Inventari 4	Inf.	Vor.	Arr.	Coll	Car.	Nan.	Peu 1	Fons	Perfil Sen.	Broc	Galet	Altres	Ind. min. 1	Tot. Frag. 1	Decoració	Museable <input type="checkbox"/> Si
Núm. UE 746	CAMPANYA 2017	SIGLA BASE CSJ'17	SECTOR Plaça Sant Miquel	ÀMBIT	Classe i tipus material Ceràmica vidrada total. Vid. blau.	Forma gerra	Factura torn	Desgreizant Indeterminat	Acabat Sup. Ext. Vidrat blau	Acabat Sup. Int. Vidrat blanc	Dibuixable <input type="checkbox"/> Si							
Cronologia Contemporània		Núm. Inventari 5	Inf.	Vor.	Arr.	Coll	Car.	Nan.	Peu 4	Fons	Perfil Sen.	Broc	Galet	Altres	Ind. min. 1	Tot. Frag. 4	Decoració	Museable <input type="checkbox"/> Si
Núm. UE 746	CAMPANYA 2017	SIGLA BASE CSJ'17	SECTOR Plaça Sant Miquel	ÀMBIT	Classe i tipus material Ceràmica vidrada total. Vid. marró.	Forma plat	Factura torn	Desgreizant Indeterminat	Acabat Sup. Ext. Vidrat marró	Acabat Sup. Int. Vidrat marró	Dibuixable <input type="checkbox"/> Si							
Cronologia Contemporània		Núm. Inventari 6	Inf. 1	Vor.	Arr.	Coll	Car.	Nan.	Peu	Fons	Perfil Sen.	Broc	Galet	Altres	Ind. min. 1	Tot. Frag. 1	Decoració	Museable <input type="checkbox"/> Si
Núm. UE 746	CAMPANYA 2017	SIGLA BASE CSJ'17	SECTOR Plaça Sant Miquel	ÀMBIT	Classe i tipus material Ceràmica oxidada. .	Forma indeterminada	Factura torn	Desgreizant Indeterminat	Acabat Sup. Ext. Allissat	Acabat Sup. Int. Allissat	Dibuixable <input type="checkbox"/> Si							
Cronologia Contemporània		Núm. Inventari 7	Inf. 1	Vor.	Arr.	Coll	Car.	Nan.	Peu	Fons	Perfil Sen.	Broc	Galet	Altres	Ind. min. 1	Tot. Frag. 1	Decoració	Museable <input type="checkbox"/> Si
Núm. UE 746	CAMPANYA 2017	SIGLA BASE CSJ'17	SECTOR Plaça Sant Miquel	ÀMBIT	Classe i tipus material Ceràmica vidrada total. Vid. melat.	Forma tapadora	Factura torn	Desgreizant Indeterminat	Acabat Sup. Ext. Vidrat melat	Acabat Sup. Int. Vidrat melat	Dibuixable <input type="checkbox"/> Si							
Cronologia Contemporània		Núm. Inventari 8	Inf.	Vor.	Arr.	Coll	Car.	Nan.	Peu	Fons	Perfil Sen. 1	Broc	Galet	Altres	Ind. min. 1	Tot. Frag. 1	Decoració	Museable <input type="checkbox"/> Si

JACIMENT

NUCLI HISTÒRIC DE CERVERA.
Tram del Camí de Sant Jaume

MUNICIPI

CERVERA

COMARCA

LA SEGARRA

Núm. UE 746	CAMPANYA 2017	SIGLA BASE CSJ'17	SECTOR Plaça Sant Miquel	ÀMBIT	Classe i tipus material Ceràmica reduïda. .	Forma indeterminada	Factura torn	Desgreixant Indeterminat	Acabat Sup. Ext. Allissat	Acabat Sup. Int. Allissat/Tornejat	Dibuxable <input type="checkbox"/> Si								
Cronologia Contemporània		Núm. Inventari 9	Inf. 1	Vor.	Arr.	Coll	Car.	Nan.	Peu	Fons	Perfil Sen.	Broc	Galet	Altres	Ind. min. 1	Tot. Frag. 1	Decoració Acanalats	Museable <input type="checkbox"/> Si	
Núm. UE 746	CAMPANYA 2017	SIGLA BASE CSJ'17	SECTOR Plaça Sant Miquel	ÀMBIT	Classe i tipus material Ceràmica vidrada total. Manganès sota coberta marró.	Forma Plat de dol	Factura torn	Desgreixant Indeterminat	Acabat Sup. Ext. Vidrat marró	Acabat Sup. Int. Vidrat marró	Dibuxable <input type="checkbox"/> Si								
Cronologia Contemporània		Núm. Inventari 10	Inf.	Vor. 1	Arr.	Coll	Car.	Nan.	Peu	Fons	Perfil Sen. 1	Broc	Galet	Altres	Ind. min. 2	Tot. Frag. 2	Decoració	Museable <input type="checkbox"/> Si	
Núm. UE 746	CAMPANYA 2017	SIGLA BASE CSJ'17	SECTOR Plaça Sant Miquel	ÀMBIT	Classe i tipus material Ceràmica vidrada total. Vid. marró.	Forma gerreta	Factura torn	Desgreixant Indeterminat	Acabat Sup. Ext. Vidrat marró	Acabat Sup. Int. Vidrat marró	Dibuxable <input type="checkbox"/> Si								
Cronologia Contemporània		Núm. Inventari 11	Inf.	Vor.	Arr.	Coll	Car.	Nan.	Peu	Fons 1	Perfil Sen.	Broc	Galet	Altres	Ind. min. 1	Tot. Frag. 1	Decoració	Museable <input type="checkbox"/> Si	
Núm. UE 746	CAMPANYA 2017	SIGLA BASE CSJ'17	SECTOR Plaça Sant Miquel	ÀMBIT	Classe i tipus material Vidre. Contenidor.	Forma indeterminada	Factura industrial	Desgreixant	Acabat Sup. Ext.	Acabat Sup. Int.	Dibuxable <input type="checkbox"/> Si								
Cronologia Contemporània		Núm. Inventari 12	Inf.	Vor.	Arr.	Coll	Car.	Nan.	Peu	Fons 1	Perfil Sen.	Broc	Galet	Altres 1	Ind. min. 2	Tot. Frag. 2	Decoració	Museable <input type="checkbox"/> Si	
Núm. UE 746	CAMPANYA 2017	SIGLA BASE CSJ'17	SECTOR Plaça Sant Miquel	ÀMBIT	Classe i tipus material Metall. Llautó.	Forma indeterminada	Factura industrial	Desgreixant	Acabat Sup. Ext.	Acabat Sup. Int.	Dibuxable <input type="checkbox"/> Si								
Cronologia Contemporània		Núm. Inventari 13	Inf.	Vor.	Arr.	Coll	Car.	Nan.	Peu	Fons	Perfil Sen.	Broc	Galet	Altres	Ind. min.	Tot. Frag.	Decoració	Peça en forma de cassoleta, de 8 cm de diàmetre. Funcionalitat indeterminada.	Museable <input type="checkbox"/> Si
Núm. UE 746	CAMPANYA 2017	SIGLA BASE CSJ'17	SECTOR Plaça Sant Miquel	ÀMBIT	Classe i tipus material Metall. Ferro.	Forma llauna	Factura industrial	Desgreixant	Acabat Sup. Ext.	Acabat Sup. Int.	Dibuxable <input type="checkbox"/> Si								
Cronologia Contemporània		Núm. Inventari 14	Inf.	Vor.	Arr.	Coll	Car.	Nan.	Peu	Fons 2	Perfil Sen.	Broc	Galet	Altres	Ind. min. 1	Tot. Frag. 2	Decoració	Museable <input type="checkbox"/> Si	
Núm. UE 746	CAMPANYA 2017	SIGLA BASE CSJ'17	SECTOR Plaça Sant Miquel	ÀMBIT	Classe i tipus material Metall. Ferro.	Forma ferradura	Factura picat	Desgreixant	Acabat Sup. Ext.	Acabat Sup. Int.	Dibuxable <input type="checkbox"/> Si								
Cronologia Contemporània		Núm. Inventari 15	Inf.	Vor.	Arr.	Coll	Car.	Nan.	Peu	Fons	Perfil Sen.	Broc	Galet	Altres 1	Ind. min. 1	Tot. Frag. 1	Decoració	Es troba molt oxidada.	Museable <input type="checkbox"/> Si